ПРАВИТЕЛЬСТВО ОРЕНБУРГСКОЙ ОБЛАСТИ

П О С Т А Н О В Л Е Н И Е

20.12.2022 г. Оренбург № 1416-пп

Об утверждении границ охранных зон газораспределительных сетей и наложении ограничений на входящие в них земельные участки, расположенные на территории муниципального образования город Орск Оренбургской области

В соответствии с Земельным кодексом Российской Федерации, постановлением Правительства Российской Федерации от 20 ноября 2000 года № 878 «Об утверждении Правил охраны газораспределительных сетей», постановлением Правительства Оренбургской области от 18 ноября 2011 года № 1112-п «О порядке утверждения границ охранных зон газораспределительных сетей и наложении ограничений (обременений) на входящие в них земельные участки», на основании заявления акционерного общества «Газпром газораспределение Оренбург» от 10 октября 2022 года № 1446 и сведений о границах охранных зон объектов газоснабжения Правительство Оренбургской области п о с т а н о в л я е т:

1. Утвердить границы охранных зон газораспределительных сетей следующих объектов газоснабжения:

1) газопровод, ул.Пирогова 4 , 6 ; г. Орск пос. ОЗТП площадью 782 кв. метра (приложение № 1);

2) газопровод. пр.Космонавтов 67 ; г. Орск пос. ОЗТП площадью 86 кв. метров (приложение № 2);

3) газопровод, п.ОЗТП, 7мкр,ул.Национальная 2-18; г. Орск пос. ОЗТП площадью 1516 кв. метров (приложение № 3);

4) газопровод, ул.Машиностроителей д.28а, 28б, пер.Тихий 1б; г. Орск Новый город площадью 294 кв. метра (приложение № 4);

5) газопровод, (доп. к Арх №1518) Газоснабжение консервного цеха с/за Заречный.; г. Орск пос. Вокзальный площадью 326 кв. метров (приложение № 5);

6) газопровод, Реконструкция газопровода по ул. Дубовская (монтаж); г. Орск пос. Елшанка площадью 977 кв. метров (приложение № 6);

7) газопровод, Газоснабжение дома 34 по ул. Дубовской; г. Орск пос. Елшанка площадью 287 кв. метров (приложение № 7);

8) газопровод, ул.Новомосковская 54; г. Орск Новый город площадью 11 кв. метров (приложение № 8);

9) газопровод, ул.Новомосковская 21; г. Орск Новый город площадью 38 кв. метров (приложение № 9);

10) газопровод, ул.Черниговская / вынос газопровода в/д/.; г. Орск Новый город площадью 173 кв. метра (приложение № 10);

11) газопровод, .Газоснабжение дома 63 по ул.Горького; г. Орск Новый город площадью 54 кв. метра (приложение № 11);

12) газопровод, Фестивальная 21 пос. Нагорный; г.Орск, п.Нагорный площадью 24 кв. метра (приложение № 12);

13) газопровод, Павлова 23 (пос.Нагорный); г.Орск, п.Нагорный площадью 29 кв. метров (приложение № 13);

14) газопровод, Закольцовка г/да н/д по ул. Ст.Разина -ул.Пугачева ; г. Орск Старый город площадью 1014 кв. метров (приложение № 14);

15) газопровод, ул. Ярославская 4 пос. Нагорный; г.Орск, п.Нагорный площадью 85 кв. метров (приложение № 15);

16) газопровод, ул.Цветочная 31 пос. Нагорный; г.Орск, п.Нагорный площадью 327 кв. метров (приложение № 16);

17) газопровод, кооп.51, пер.Коперника д.1, 2, 2а, 3, 4, 5, 6, 7, 8, 9, 10, 11, 12, 13, 14, 15, 16, 17 пос. Нагорный; г.Орск, п.Нагорный площадью 1901 кв. метр (приложение № 17);

18) газопровод, кооп.«Железнодорожник»,ул.Элеваторная д.2 кв.1.; г. Орск пос. Железнодорожников площадью 114 кв. метров (приложение № 18);

19) газопровод, Перегонная 6а (пос.Нагорный); г.Орск, п.Нагорный площадью 581 кв. метр (приложение № 19).

2. Наложить в интересах акционерного общества «Газпром газораспределение Оренбург» (ИНН 5610010369, ОГРН 1025601022512) ограничения, установленные постановлением Правительства Российской Федерации от 20 ноября 2000 года № 878 «Об утверждении Правил охраны газораспределительных сетей», на земельные участки, входящие в охранные зоны, указанные в пункте 1 настоящего постановления.

Убытки, причиненные ограничением прав в связи с установлением охранных зон, указанных в пункте 1 настоящего постановления, подлежат возмещению в срок и порядке согласно статье 57.1 Земельного кодекса Российской Федерации.

3. Министерству природных ресурсов, экологии и имущественных отношений Оренбургской области направить копию настоящего постановления в установленном порядке в орган, осуществляющий государственный кадастровый учет недвижимого имущества и государственную регистрацию прав на недвижимое имущество, для внесения сведений в Единый государственный реестр недвижимости.

4. Главе муниципального образования город Орск Оренбургской области в соответствии со статьей 33 Градостроительного кодекса Российской Федерации обеспечить отображение в правилах землепользования и застройки границ охранных зон газораспределительных сетей объектов газоснабжения в

связи с установлением охранных зон, указанных в пункте 1 настоящего постановления.

5. Рекомендовать администрации муниципального образования город Орск Оренбургской области разместить информацию об охранных зонах, указанных в пункте 1 настоящего постановления, в государственных информационных системах обеспечения градостроительной деятельности и федеральной государственной информационной системе территориального планирования.

6. Контроль за исполнением настоящего постановления возложить на вице-губернатора – заместителя председателя Правительства Оренбургской области по экономической и инвестиционной политике – министра экономического развития, инвестиций, туризма и внешних связей Оренбургской области, за исключением пунктов 4, 5 настоящего постановления, контроль за исполнением положений которых возложить на заместителя председателя Правительства Оренбургской области – министра строительства, жилищно-коммунального, дорожного хозяйства и транспорта Оренбургской области.

7. Постановление вступает в силу по истечении десяти дней после дня его официального опубликования.

Губернатор –
председатель Правительства

АДМИНИСТРАЦИЯ ГУБЕРНАТОРА И ПРАВИТЕЛЬСТВА ОРЕНБУРГСКОЙ ОБЛАСТИ * УПРАВЛЕНИЕ ДОКУМЕНТАЦИОННОГО ОБЕСПЕЧЕНИЯ

Д.В.Паслер

Приложение № 1
к постановлению Правительства
Оренбургской области
от 20.12.2022 № 1416-пп

Текстовое и графическое описание местоположения границ охранной зоны газораспределительной сети объекта газоснабжения газопровод, ул.Пирогова 4 , 6 ; г. Орск пос. ОЗТП *)

Сведения об охранной зоне

№ п/п	Характеристики охранной зоны	Описание характеристик
1	2	3
1.	Местоположение охранной зоны	Российская Федерация, Оренбургская область, город Орск
2.	Площадь ± величина погрешности определения площади (Р ± ΔР)	782 кв. метра ± 6 кв. метров
3.	Иные характеристики охранной зоны	на земельные участки, входящие в охранные зоны газораспределительных сетей, в целях предупреждения их повреждения или нарушения условий их нормальной эксплуатации налагаются ограничения (обременения) в соответствии с Правилами охраны газораспределительных сетей, утвержденными постановлением Правительства Российской Федерации от 20 ноября 2000 года № 878, которыми запрещается: а) строить объекты жилищно-гражданского и производственного назначения; б) сносить и реконструировать мосты, коллекторы, автомобильные и железные дороги с расположенными на них газораспределительными сетями без предварительного выноса этих газопроводов по согласованию с эксплуатационными организациями; в) разрушать берегоукрепительные сооружения, водопропускные устройства,

1	2	3
		земляные и иные сооружения, предохраняющие газораспределительные сети от разрушений; г) перемещать, повреждать, засыпать и уничтожать опознавательные знаки, контрольно-измерительные пункты и другие устройства газораспределительных сетей; д) устраивать свалки и склады, разливать растворы кислот, солей, щелочей и других химически активных веществ; е) огораживать и перегораживать охранные зоны, препятствовать доступу персонала эксплуатационных организаций к газораспределительным сетям, проведению обслуживания и устранению повреждений газораспределительных сетей; ж) разводить огонь и размещать источники огня; з) рыть погреба, копать и обрабатывать почву сельскохозяйственными и мелиоративными орудиями и механизмами на глубину более 0,3 метра; и) открывать калитки и двери газорегуляторных пунктов, станций катодной и дренажной защиты, люки подземных колодцев, включать или отключать электроснабжение средств связи, освещения и систем телемеханики; к) набрасывать, приставлять и привязывать к опорам и надземным газопроводам, ограждениям и зданиям газораспределительных сетей посторонние предметы, лестницы, влезать на них; л) самовольно подключаться к газораспределительным сетям

*) Наименование объекта газоснабжения указано в соответствии со сведениями, содержащимися в государственном реестре опасных производственных объектов.

Сведения о местоположении границ охранной зоны

Система координат: МСК – субъект 56				
Сведения о характерных точках границ охранной зоны				
обозначение характерных точек границы	координаты (метров)		метод определения координат и средняя квадратическая погрешность положения характерной точки (Mt) (метров)	описание закрепления точки
	X	Y		
1	2	3	4	5
1	369416,03	3342286,16	метод спутниковых геодезических измерений. Mt = 0,1	–
2	369410,91	3342291,92	метод спутниковых геодезических измерений. Mt = 0,1	–
3	369382,13	3342266,49	метод спутниковых геодезических измерений. Mt = 0,1	–
4	369366,49	3342283,91	метод спутниковых геодезических измерений. Mt = 0,1	–
5	369330,13	3342253,10	метод спутниковых геодезических измерений. Mt = 0,1	–
6	369302,54	3342218,69	метод спутниковых геодезических измерений. Mt = 0,1	–
7	369306,44	3342215,58	метод спутниковых геодезических измерений. Mt = 0,1	–
8	369333,53	3342249,44	метод спутниковых геодезических измерений. Mt = 0,1	–
9	369366,01	3342276,81	метод спутниковых геодезических измерений. Mt = 0,1	–
10	369382,06	3342259,49	метод спутниковых геодезических измерений. Mt = 0,1	–

1	2	3	4	5
11	369410,53	3342284,88	метод спутниковых геодезических измерений. Mt = 0,1	–
12	369412,24	3342282,90	метод спутниковых геодезических измерений. Mt = 0,1	–
1	369416,03	3342286,16	метод спутниковых геодезических измерений. Mt = 0,1	–

Сведения о частях границ охранной зоны

Обозначение части границ		Описание прохождения части границ
от точки	до точки	
1	2	3
1	2	–
2	3	–
3	4	–
4	5	–
5	6	–
6	7	–
7	8	–
8	9	–
9	10	–
10	11	–
11	12	–
12	1	–

План границ охранной зоны

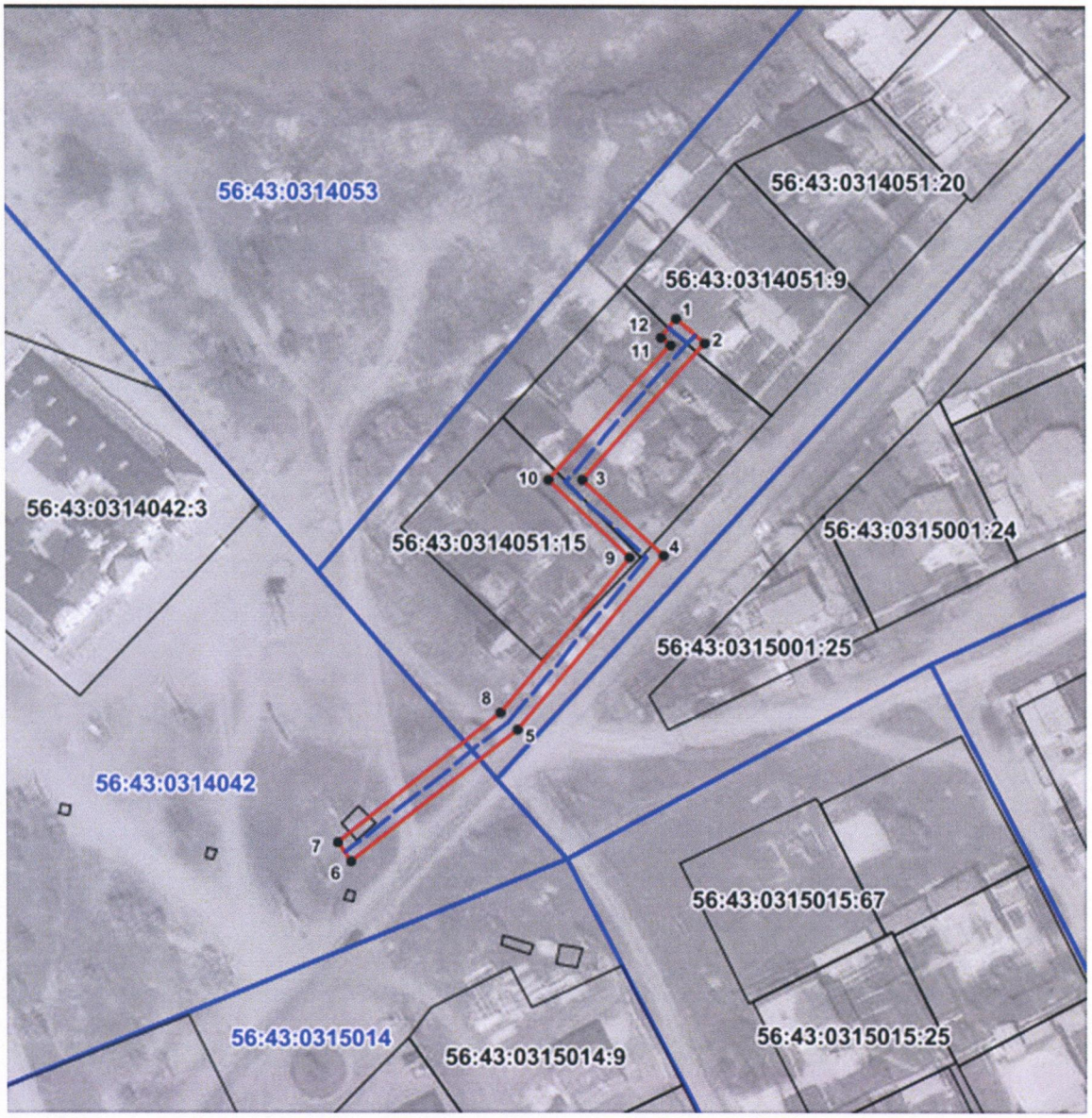

Масштаб 1:1500

Используемые условные знаки и обозначения:

•	– характерная точка границы охранной зоны;
1	– обозначение характерной точки границы охранной зоны;
	– граница земельного участка, поставленного на государственный кадастровый учет;
	– граница кадастрового квартала;
	– обозначение оси газопровода;
	– граница охранной зоны;
56:41:0103065	– номер кадастрового квартала;
56:41:0103065:1	– кадастровый номер земельного участка.

Приложение № 2
к постановлению Правительства
Оренбургской области
от 20.12.2022 № 1416-пп

Текстовое и графическое описание местоположения границ охранной зоны газораспределительной сети объекта газоснабжения газопровод. пр.Космонавтов 67 ; г. Орск пос. ОЗТП *)

Сведения об охранной зоне

№ п/п	Характеристики охранной зоны	Описание характеристик
1	2	3
1.	Местоположение охранной зоны	Российская Федерация, Оренбургская область, город Орск
2.	Площадь ± величина погрешности определения площади (Р ± ΔР)	86 кв. метров ± 2 кв. метра
3.	Иные характеристики охранной зоны	на земельные участки, входящие в охранные зоны газораспределительных сетей, в целях предупреждения их повреждения или нарушения условий их нормальной эксплуатации налагаются ограничения (обременения) в соответствии с Правилами охраны газораспределительных сетей, утвержденными постановлением Правительства Российской Федерации от 20 ноября 2000 года № 878, которыми запрещается: а) строить объекты жилищно-гражданского и производственного назначения; б) сносить и реконструировать мосты, коллекторы, автомобильные и железные дороги с расположенными на них газораспределительными сетями без предварительного выноса этих газопроводов по согласованию с эксплуатационными организациями; в) разрушать берегоукрепительные сооружения, водопропускные устройства,

1	2	3
		земляные и иные сооружения, предохраняющие газораспределительные сети от разрушений; г) перемещать, повреждать, засыпать и уничтожать опознавательные знаки, контрольно-измерительные пункты и другие устройства газораспределительных сетей; д) устраивать свалки и склады, разливать растворы кислот, солей, щелочей и других химически активных веществ; е) огораживать и перегораживать охранные зоны, препятствовать доступу персонала эксплуатационных организаций к газораспределительным сетям, проведению обслуживания и устранению повреждений газораспределительных сетей; ж) разводить огонь и размещать источники огня; з) рыть погреба, копать и обрабатывать почву сельскохозяйственными и мелиоративными орудиями и механизмами на глубину более 0,3 метра; и) открывать калитки и двери газорегуляторных пунктов, станций катодной и дренажной защиты, люки подземных колодцев, включать или отключать электроснабжение средств связи, освещения и систем телемеханики; к) набрасывать, приставлять и привязывать к опорам и надземным газопроводам, ограждениям и зданиям газораспределительных сетей посторонние предметы, лестницы, влезать на них; л) самовольно подключаться к газораспределительным сетям

*) Наименование объекта газоснабжения указано в соответствии со сведениями, содержащимися в государственном реестре опасных производственных объектов.

Сведения о местоположении границ охранной зоны

Система координат: МСК – субъект 56				
Сведения о характерных точках границ охранной зоны				
обозначение характерных точек границы	координаты (метров)		метод определения координат и средняя квадратическая погрешность положения характерной точки (Mt) (метров)	описание закрепления точки
	X	Y		
1	2	3	4	5
1	369521,69	3343147,58	метод спутниковых геодезических измерений. Mt = 0,1	–
2	369517,19	3343149,75	метод спутниковых геодезических измерений. Mt = 0,1	–
3	369509,66	3343134,28	метод спутниковых геодезических измерений. Mt = 0,1	–
4	369514,16	3343132,09	метод спутниковых геодезических измерений. Mt = 0,1	–
1	369521,69	3343147,58	метод спутниковых геодезических измерений. Mt = 0,1	–

Сведения о частях границ охранной зоны

Обозначение части границ		Описание прохождения части границ
от точки	до точки	
1	2	3
1	2	–
2	3	–
3	4	–
4	1	–

План границ охранной зоны

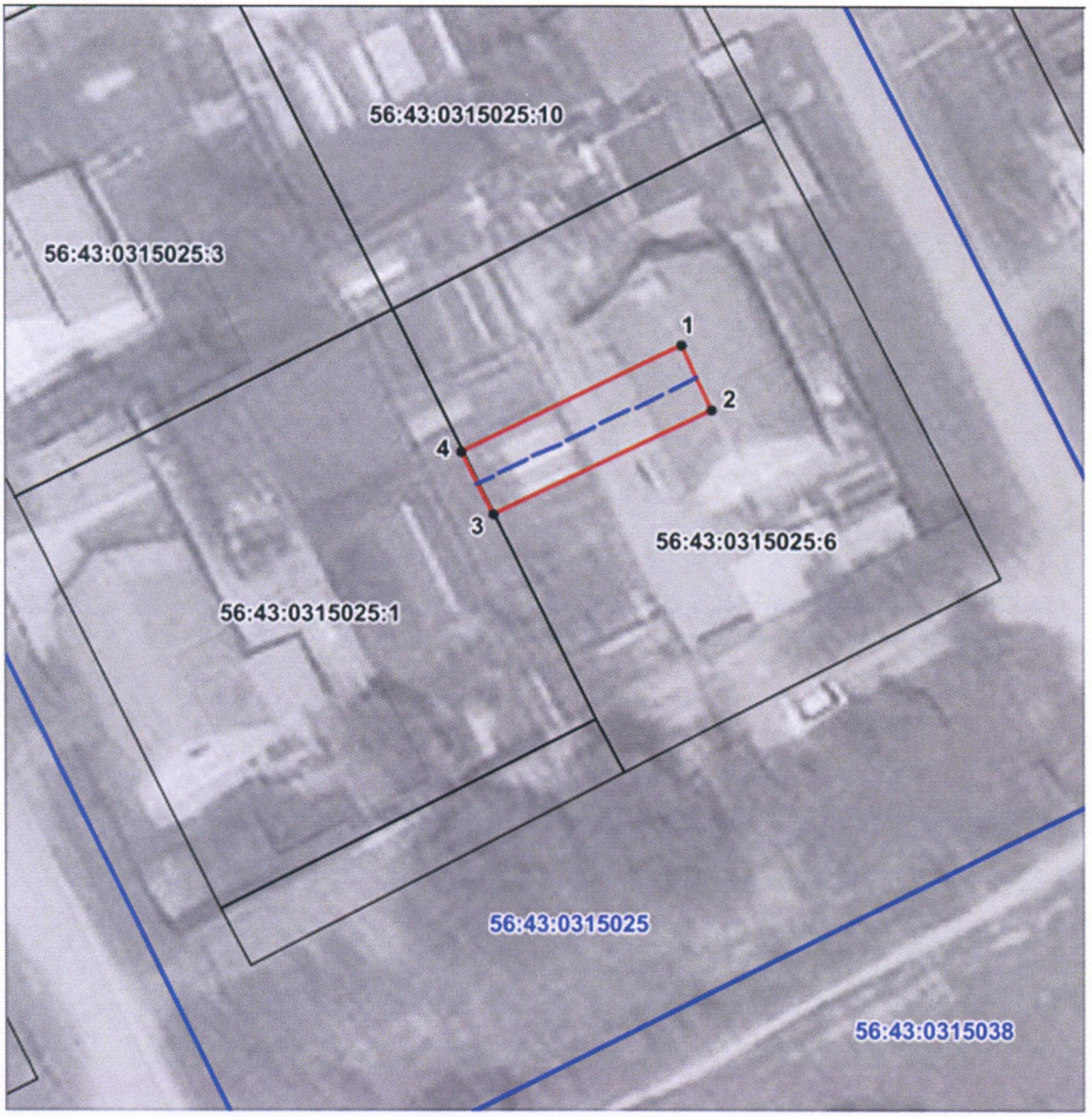

Масштаб 1:500

Используемые условные знаки и обозначения:

•	– характерная точка границы охранной зоны;
1	– обозначение характерной точки границы охранной зоны;
	– граница земельного участка, поставленного на государственный кадастровый учет;
	– граница кадастрового квартала;
	– обозначение оси газопровода;
	– граница охранной зоны;
56:41:0103065	– номер кадастрового квартала;
56:41:0103065:1	– кадастровый номер земельного участка.

Приложение № 3
к постановлению Правительства
Оренбургской области
от 20.12.2022 № 1416-пп

Текстовое и графическое описание местоположения границ охранной зоны газораспределительной сети объекта газоснабжения газопровод, п.ОЗТП, 7мкр,ул.Национальная 2-18; г. Орск пос. ОЗТП *)

Сведения об охранной зоне

№ п/п	Характеристики охранной зоны	Описание характеристик
1	2	3
1.	Местоположение охранной зоны	Российская Федерация, Оренбургская область, город Орск
2.	Площадь ± величина погрешности определения площади (Р ± ΔР)	1516 кв. метров ± 8 кв. метров
3.	Иные характеристики охранной зоны	на земельные участки, входящие в охранные зоны газораспределительных сетей, в целях предупреждения их повреждения или нарушения условий их нормальной эксплуатации налагаются ограничения (обременения) в соответствии с Правилами охраны газораспределительных сетей, утвержденными постановлением Правительства Российской Федерации от 20 ноября 2000 года № 878, которыми запрещается: а) строить объекты жилищно-гражданского и производственного назначения; б) сносить и реконструировать мосты, коллекторы, автомобильные и железные дороги с расположенными на них газораспределительными сетями без предварительного выноса этих газопроводов по согласованию с эксплуатационными организациями; в) разрушать берегоукрепительные сооружения, водопропускные устройства,

1	2	3
		земляные и иные сооружения, предохраняющие газораспределительные сети от разрушений; г) перемещать, повреждать, засыпать и уничтожать опознавательные знаки, контрольно-измерительные пункты и другие устройства газораспределительных сетей; д) устраивать свалки и склады, разливать растворы кислот, солей, щелочей и других химически активных веществ; е) огораживать и перегораживать охранные зоны, препятствовать доступу персонала эксплуатационных организаций к газораспределительным сетям, проведению обслуживания и устранению повреждений газораспределительных сетей; ж) разводить огонь и размещать источники огня; з) рыть погреба, копать и обрабатывать почву сельскохозяйственными и мелиоративными орудиями и механизмами на глубину более 0,3 метра; и) открывать калитки и двери газорегуляторных пунктов, станций катодной и дренажной защиты, люки подземных колодцев, включать или отключать электроснабжение средств связи, освещения и систем телемеханики; к) набрасывать, приставлять и привязывать к опорам и надземным газопроводам, ограждениям и зданиям газораспределительных сетей посторонние предметы, лестницы, влезать на них; л) самовольно подключаться к газораспределительным сетям

*) Наименование объекта газоснабжения указано в соответствии со сведениями, содержащимися в государственном реестре опасных производственных объектов.

Сведения о местоположении границ охранной зоны

Система координат: МСК – субъект 56				
Сведения о характерных точках границ охранной зоны				
обозначение характерных точек границы	координаты (метров)		метод определения координат и средняя квадратическая погрешность положения характерной точки (Mt) (метров)	описание закрепления точки
	X	Y		
1	2	3	4	5
1	369441,60	3342487,03	метод спутниковых геодезических измерений. Mt = 0,1	–
2	369443,94	3342491,45	метод спутниковых геодезических измерений. Mt = 0,1	–
3	369434,18	3342496,63	метод спутниковых геодезических измерений. Mt = 0,1	–
4	369468,48	3342568,76	метод спутниковых геодезических измерений. Mt = 0,1	–
5	369483,75	3342598,10	метод спутниковых геодезических измерений. Mt = 0,1	–
6	369479,31	3342600,40	метод спутниковых геодезических измерений. Mt = 0,1	–
7	369464,01	3342571,03	метод спутниковых геодезических измерений. Mt = 0,1	–
8	369413,66	3342465,53	метод спутниковых геодезических измерений. Mt = 0,1	–
9	369392,53	3342418,23	метод спутниковых геодезических измерений. Mt = 0,1	–
10	369344,83	3342442,98	метод спутниковых геодезических измерений. Mt = 0,1	–

1	2	3	4	5
11	369342,53	3342438,53	метод спутниковых геодезических измерений. Mt = 0,1	–
12	369390,43	3342413,69	метод спутниковых геодезических измерений. Mt = 0,1	–
13	369377,31	3342386,63	метод спутниковых геодезических измерений. Mt = 0,1	–
14	369381,81	3342384,44	метод спутниковых геодезических измерений. Mt = 0,1	–
15	369395,98	3342413,75	метод спутниковых геодезических измерений. Mt = 0,1	–
16	369418,21	3342463,44	метод спутниковых геодезических измерений. Mt = 0,1	–
17	369432,03	3342492,10	метод спутниковых геодезических измерений. Mt = 0,1	–
1	369441,60	3342487,03	метод спутниковых геодезических измерений. Mt = 0,1	–

Сведения о частях границ охранной зоны

Обозначение части границ		Описание прохождения части границ
от точки	до точки	
1	2	3
1	2	–
2	3	–
3	4	–
4	5	–
5	6	–
6	7	–
7	8	–
8	9	–
9	10	–
10	11	–
11	12	–
12	13	–
13	14	–
14	15	–
15	16	–
16	17	–
17	1	–

План границ охранной зоны

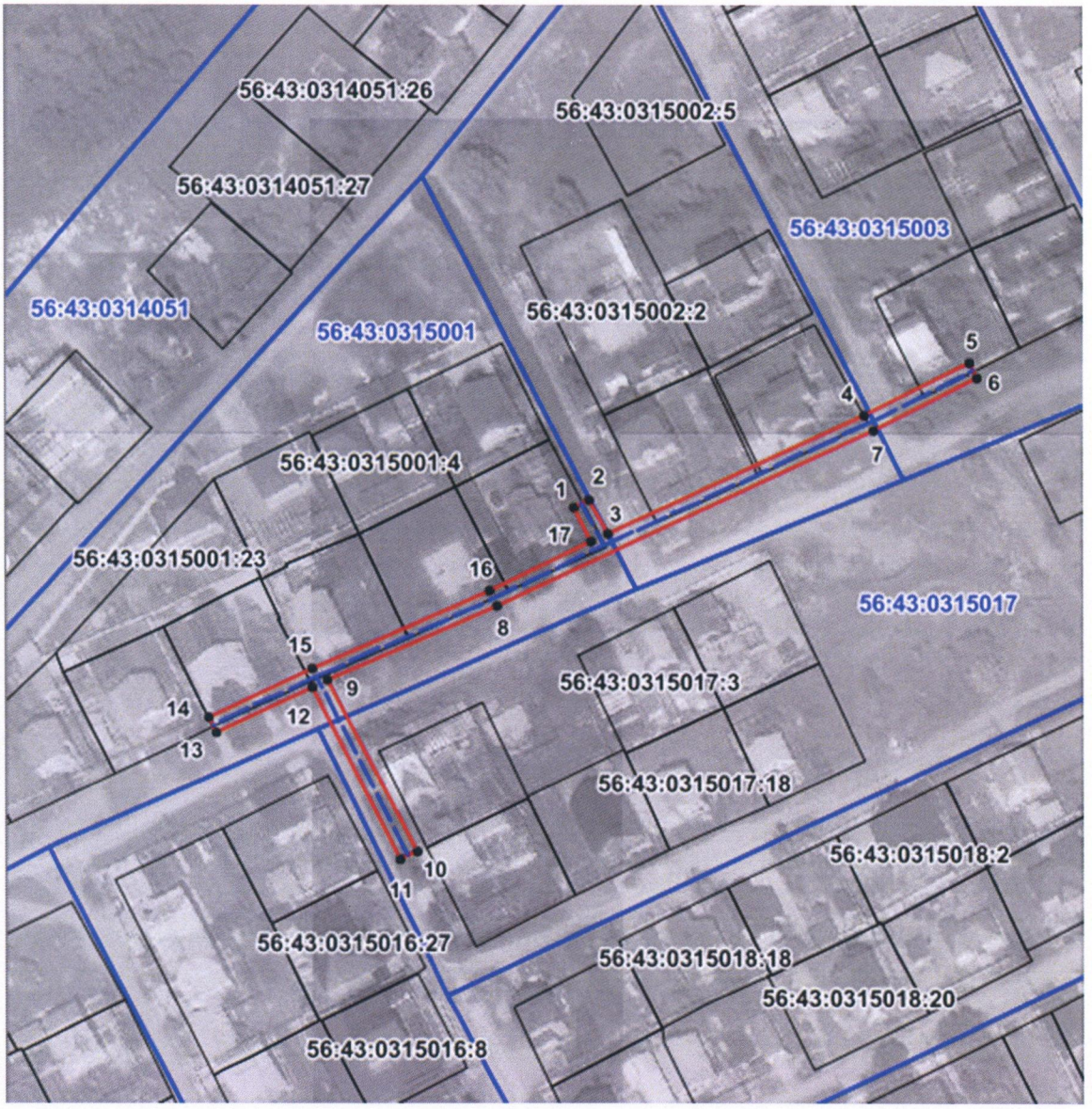

Масштаб 1:2000

Используемые условные знаки и обозначения:

•	– характерная точка границы охранной зоны;
1	– обозначение характерной точки границы охранной зоны;
———	– граница земельного участка, поставленного на государственный кадастровый учет;
———	– граница кадастрового квартала;
———	– обозначение оси газопровода;
———	– граница охранной зоны;
56:41:0103065	– номер кадастрового квартала;
56:41:0103065:1	– кадастровый номер земельного участка.

Приложение № 4
к постановлению Правительства
Оренбургской области
от 20.12.2022 № 1416-пп

Текстовое и графическое описание местоположения границ охранной зоны газораспределительной сети объекта газоснабжения газопровод, ул.Машиностроителей д.28а, 28б, пер.Тихий 1б; г. Орск Новый город *)

Сведения об охранной зоне

№ п/п	Характеристики охранной зоны	Описание характеристик
1	2	3
1.	Местоположение охранной зоны	Российская Федерация, Оренбургская область, город Орск
2.	Площадь ± величина погрешности определения площади (Р ± ΔР)	294 кв. метра ± 4 кв. метра
3.	Иные характеристики охранной зоны	на земельные участки, входящие в охранные зоны газораспределительных сетей, в целях предупреждения их повреждения или нарушения условий их нормальной эксплуатации налагаются ограничения (обременения) в соответствии с Правилами охраны газораспределительных сетей, утвержденными постановлением Правительства Российской Федерации от 20 ноября 2000 года № 878, которыми запрещается: а) строить объекты жилищно-гражданского и производственного назначения; б) сносить и реконструировать мосты, коллекторы, автомобильные и железные дороги с расположенными на них газораспределительными сетями без предварительного выноса этих газопроводов по согласованию с эксплуатационными организациями;

1	2	3
		в) разрушать берегоукрепительные сооружения, водопропускные устройства, земляные и иные сооружения, предохраняющие газораспределительные сети от разрушений; г) перемещать, повреждать, засыпать и уничтожать опознавательные знаки, контрольно-измерительные пункты и другие устройства газораспределительных сетей; д) устраивать свалки и склады, разливать растворы кислот, солей, щелочей и других химически активных веществ; е) огораживать и перегораживать охранные зоны, препятствовать доступу персонала эксплуатационных организаций к газораспределительным сетям, проведению обслуживания и устранению повреждений газораспределительных сетей; ж) разводить огонь и размещать источники огня; з) рыть погреба, копать и обрабатывать почву сельскохозяйственными и мелиоративными орудиями и механизмами на глубину более 0,3 метра; и) открывать калитки и двери газорегуляторных пунктов, станций катодной и дренажной защиты, люки подземных колодцев, включать или отключать электроснабжение средств связи, освещения и систем телемеханики; к) набрасывать, приставлять и привязывать к опорам и надземным газопроводам, ограждениям и зданиям газораспределительных сетей посторонние предметы, лестницы, влезать на них; л) самовольно подключаться к газораспределительным сетям

*) Наименование объекта газоснабжения указано в соответствии со сведениями, содержащимися в государственном реестре опасных производственных объектов.

Сведения о местоположении границ охранной зоны

Система координат: МСК – субъект 56				
Сведения о характерных точках границ охранной зоны				
обозначение характерных точек границы	координаты (метров)		метод определения координат и средняя квадратическая погрешность положения характерной точки (Mt) (метров)	описание закрепления точки
	X	Y		
1	2	3	4	5
1	367338,54	3331666,98	метод спутниковых геодезических измерений. Mt = 0,1	–
2	367340,24	3331671,67	метод спутниковых геодезических измерений. Mt = 0,1	–
3	367284,91	3331691,60	метод спутниковых геодезических измерений. Mt = 0,1	–
4	367283,21	3331686,90	метод спутниковых геодезических измерений. Mt = 0,1	–
1	367338,54	3331666,98	метод спутниковых геодезических измерений. Mt = 0,1	–

Сведения о частях границ охранной зоны

Обозначение части границ		Описание прохождения части границ
от точки	до точки	
1	2	3
1	2	–
2	3	–
3	4	–
4	1	–

План границ охранной зоны

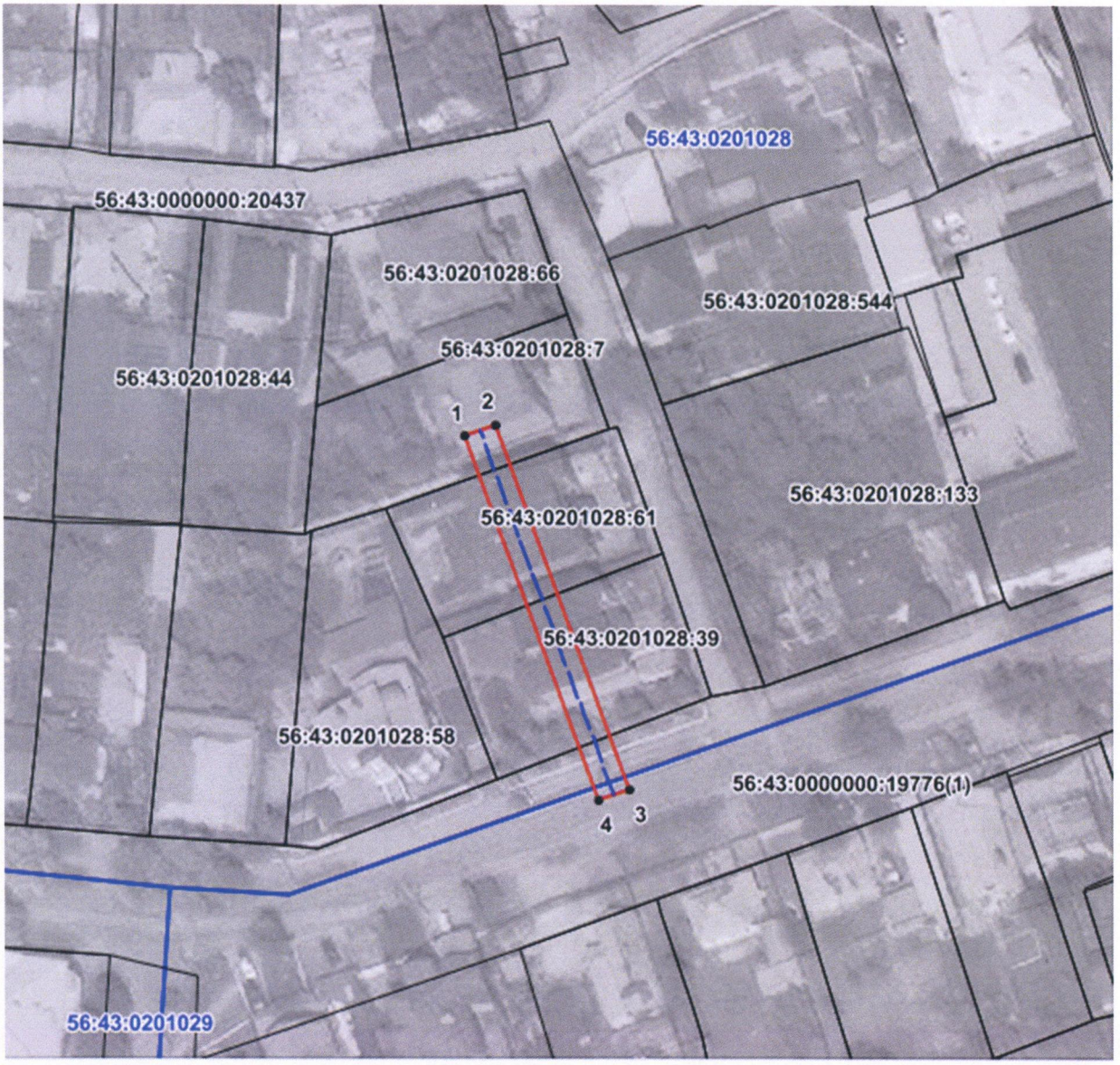

Масштаб 1:1000

Используемые условные знаки и обозначения:

•	– характерная точка границы охранной зоны;
1	– обозначение характерной точки границы охранной зоны;
	– граница земельного участка, поставленного на государственный кадастровый учет;
	– граница кадастрового квартала;
	– обозначение оси газопровода;
	– граница охранной зоны;
56:41:0103065	– номер кадастрового квартала;
56:41:0103065:1	– кадастровый номер земельного участка.

Приложение № 5
к постановлению Правительства
Оренбургской области
от 20.12.2022 № 1416-пп

Текстовое и графическое описание местоположения границ охранной зоны газораспределительной сети объекта газоснабжения газопровод, (доп. к Арх №1518) Газоснабжение консервного цеха с/за Заречный.; г. Орск пос. Вокзальный *)

Сведения об охранной зоне

№ п/п	Характеристики охранной зоны	Описание характеристик
1	2	3
1.	Местоположение охранной зоны	Российская Федерация, Оренбургская область, город Орск
2.	Площадь ± величина погрешности определения площади (Р ± ΔР)	326 кв. метров ± 4 кв. метра
3.	Иные характеристики охранной зоны	на земельные участки, входящие в охранные зоны газораспределительных сетей, в целях предупреждения их повреждения или нарушения условий их нормальной эксплуатации налагаются ограничения (обременения) в соответствии с Правилами охраны газораспределительных сетей, утвержденными постановлением Правительства Российской Федерации от 20 ноября 2000 года № 878, которыми запрещается: а) строить объекты жилищно-гражданского и производственного назначения; б) сносить и реконструировать мосты, коллекторы, автомобильные и железные дороги с расположенными на них газораспределительными сетями без предварительного выноса этих газопроводов по согласованию с эксплуатационными организациями;

1	2	3
		в) разрушать берегоукрепительные сооружения, водопропускные устройства, земляные и иные сооружения, предохраняющие газораспределительные сети от разрушений; г) перемещать, повреждать, засыпать и уничтожать опознавательные знаки, контрольно-измерительные пункты и другие устройства газораспределительных сетей; д) устраивать свалки и склады, разливать растворы кислот, солей, щелочей и других химически активных веществ; е) огораживать и перегораживать охранные зоны, препятствовать доступу персонала эксплуатационных организаций к газораспределительным сетям, проведению обслуживания и устранению повреждений газораспределительных сетей; ж) разводить огонь и размещать источники огня; з) рыть погреба, копать и обрабатывать почву сельскохозяйственными и мелиоративными орудиями и механизмами на глубину более 0,3 метра; и) открывать калитки и двери газорегуляторных пунктов, станций катодной и дренажной защиты, люки подземных колодцев, включать или отключать электроснабжение средств связи, освещения и систем телемеханики; к) набрасывать, приставлять и привязывать к опорам и надземным газопроводам, ограждениям и зданиям газораспределительных сетей посторонние предметы, лестницы, влезать на них; л) самовольно подключаться к газораспределительным сетям

*) Наименование объекта газоснабжения указано в соответствии со сведениями, содержащимися в государственном реестре опасных производственных объектов.

Сведения о местоположении границ охранной зоны

Система координат: МСК – субъект 56				
Сведения о характерных точках границ охранной зоны				
обозначение характерных точек границы	координаты (метров)		метод определения координат и средняя квадратическая погрешность положения характерной точки (Mt) (метров)	описание закрепления точки
	X	Y		
1	2	3	4	5
1	366758,04	3339633,11	метод спутниковых геодезических измерений. Mt = 0,1	–
2	366775,79	3339690,24	метод спутниковых геодезических измерений. Mt = 0,1	–
3	366771,03	3339691,74	метод спутниковых геодезических измерений. Mt = 0,1	–
4	366754,53	3339639,30	метод спутниковых геодезических измерений. Mt = 0,1	–
5	366751,25	3339640,21	метод спутниковых геодезических измерений. Mt = 0,1	–
6	366749,85	3339634,45	метод спутниковых геодезических измерений. Mt = 0,1	–
7	366754,71	3339633,29	метод спутниковых геодезических измерений. Mt = 0,1	–
8	366754,86	3339633,90	метод спутниковых геодезических измерений. Mt = 0,1	–
1	366758,04	3339633,11	метод спутниковых геодезических измерений. Mt = 0,1	–

Сведения о частях границ охранной зоны

Обозначение части границ		Описание прохождения части границ
от точки	до точки	
1	2	3
1	2	–
2	3	–
3	4	–
4	5	–
5	6	–
6	7	–
7	8	–
8	1	–

План границ охранной зоны

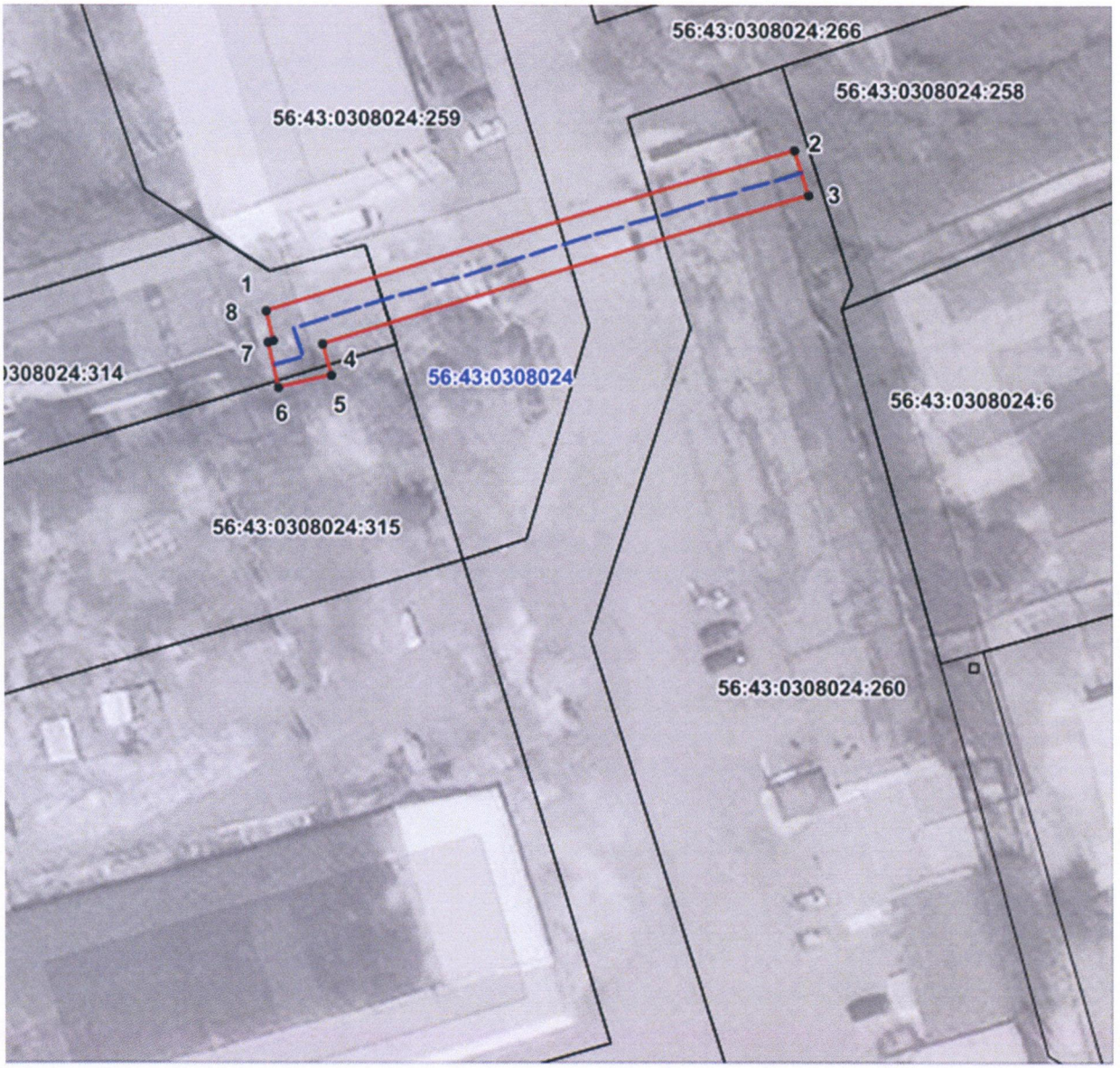

Масштаб 1:800

Используемые условные знаки и обозначения:

•	– характерная точка границы охранной зоны;
1	– обозначение характерной точки границы охранной зоны;
	– граница земельного участка, поставленного на государственный кадастровый учет;
	– граница кадастрового квартала;
	– обозначение оси газопровода;
	– граница охранной зоны;
56:41:0103065	– номер кадастрового квартала;
56:41:0103065:1	– кадастровый номер земельного участка.

Приложение № 6
к постановлению Правительства
Оренбургской области
от 20.12.2022 № 1416-пп

Текстовое и графическое описание местоположения границ охранной зоны газораспределительной сети объекта газоснабжения газопровод, Реконструкция газопровода по ул. Дубовская (монтаж); г. Орск пос. Елшанка *)

Сведения об охранной зоне

№ п/п	Характеристики охранной зоны	Описание характеристик
1	2	3
1.	Местоположение охранной зоны	Российская Федерация, Оренбургская область, город Орск
2.	Площадь ± величина погрешности определения площади (Р ± ΔР)	977 кв. метров ± 7 кв. метров
3.	Иные характеристики охранной зоны	на земельные участки, входящие в охранные зоны газораспределительных сетей, в целях предупреждения их повреждения или нарушения условий их нормальной эксплуатации налагаются ограничения (обременения) в соответствии с Правилами охраны газораспределительных сетей, утвержденными постановлением Правительства Российской Федерации от 20 ноября 2000 года № 878, которыми запрещается: а) строить объекты жилищно-гражданского и производственного назначения; б) сносить и реконструировать мосты, коллекторы, автомобильные и железные дороги с расположенными на них газораспределительными сетями без предварительного выноса этих газопроводов по согласованию с эксплуатационными организациями;

1	2	3
		в) разрушать берегоукрепительные сооружения, водопропускные устройства, земляные и иные сооружения, предохраняющие газораспределительные сети от разрушений; г) перемещать, повреждать, засыпать и уничтожать опознавательные знаки, контрольно-измерительные пункты и другие устройства газораспределительных сетей; д) устраивать свалки и склады, разливать растворы кислот, солей, щелочей и других химически активных веществ; е) огораживать и перегораживать охранные зоны, препятствовать доступу персонала эксплуатационных организаций к газораспределительным сетям, проведению обслуживания и устранению повреждений газораспределительных сетей; ж) разводить огонь и размещать источники огня; з) рыть погреба, копать и обрабатывать почву сельскохозяйственными и мелиоративными орудиями и механизмами на глубину более 0,3 метра; и) открывать калитки и двери газорегуляторных пунктов, станций катодной и дренажной защиты, люки подземных колодцев, включать или отключать электроснабжение средств связи, освещения и систем телемеханики; к) набрасывать, приставлять и привязывать к опорам и надземным газопроводам, ограждениям и зданиям газораспределительных сетей посторонние предметы, лестницы, влезать на них; л) самовольно подключаться к газораспределительным сетям

*) Наименование объекта газоснабжения указано в соответствии со сведениями, содержащимися в государственном реестре опасных производственных объектов.

Сведения о местоположении границ охранной зоны

Система координат: МСК – субъект 56				
Сведения о характерных точках границ охранной зоны				
обозначение характерных точек границы	координаты (метров)		метод определения координат и средняя квадратическая погрешность положения характерной точки (Mt) (метров)	описание закрепления точки
	X	Y		
1	2	3	4	5
1	371957,64	3329635,03	метод спутниковых геодезических измерений. Mt = 0,1	–
2	371937,03	3329634,51	метод спутниковых геодезических измерений. Mt = 0,1	–
3	371936,83	3329639,08	метод спутниковых геодезических измерений. Mt = 0,1	–
4	371931,83	3329638,88	метод спутниковых геодезических измерений. Mt = 0,1	–
5	371932,01	3329634,50	метод спутниковых геодезических измерений. Mt = 0,1	–
6	371908,94	3329634,98	метод спутниковых геодезических измерений. Mt = 0,1	–
7	371908,94	3329639,03	метод спутниковых геодезических измерений. Mt = 0,1	–
8	371903,94	3329639,03	метод спутниковых геодезических измерений. Mt = 0,1	–
9	371903,94	3329635,03	метод спутниковых геодезических измерений. Mt = 0,1	–
10	371891,23	3329635,06	метод спутниковых геодезических измерений. Mt = 0,1	–

1	2	3	4	5
11	371891,43	3329638,46	метод спутниковых геодезических измерений. Mt = 0,1	–
12	371886,43	3329638,74	метод спутниковых геодезических измерений. Mt = 0,1	–
13	371886,23	3329635,06	метод спутниковых геодезических измерений. Mt = 0,1	–
14	371871,63	3329635,03	метод спутниковых геодезических измерений. Mt = 0,1	–
15	371871,68	3329639,04	метод спутниковых геодезических измерений. Mt = 0,1	–
16	371864,89	3329639,23	метод спутниковых геодезических измерений. Mt = 0,1	–
17	371864,73	3329634,23	метод спутниковых геодезических измерений. Mt = 0,1	–
18	371866,58	3329634,16	метод спутниковых геодезических измерений. Mt = 0,1	–
19	371865,25	3329615,30	метод спутниковых геодезических измерений. Mt = 0,1	–
20	371817,93	3329570,92	метод спутниковых геодезических измерений. Mt = 0,1	–
21	371821,34	3329567,26	метод спутниковых геодезических измерений. Mt = 0,1	–
22	371863,33	3329606,46	метод спутниковых геодезических измерений. Mt = 0,1	–
23	371864,13	3329605,66	метод спутниковых геодезических измерений. Mt = 0,1	–
24	371867,65	3329609,20	метод спутниковых геодезических измерений. Mt = 0,1	–

1	2	3	4	5
25	371866,93	3329609,92	метод спутниковых геодезических измерений. Mt = 0,1	–
26	371870,21	3329613,21	метод спутниковых геодезических измерений. Mt = 0,1	–
27	371871,34	3329630,03	метод спутниковых геодезических измерений. Mt = 0,1	–
28	371934,68	3329629,45	метод спутниковых геодезических измерений. Mt = 0,1	–
29	371957,76	3329630,03	метод спутниковых геодезических измерений. Mt = 0,1	–
1	371957,64	3329635,03	метод спутниковых геодезических измерений. Mt = 0,1	–

Сведения о частях границ охранной зоны

Обозначение части границ		Описание прохождения части границ
от точки	до точки	
1	2	3
1	2	–
2	3	–
3	4	–
4	5	–
5	6	–
6	7	–
7	8	–
8	9	–
9	10	–
10	11	–
11	12	–
12	13	–
13	14	–
14	15	–
15	16	–
16	17	–
17	18	–
18	19	–
19	20	–
20	21	–
21	22	–
22	23	–
23	24	–
24	25	–
25	26	–
26	27	–
27	28	–
28	29	–
29	1	–

План границ охранной зоны

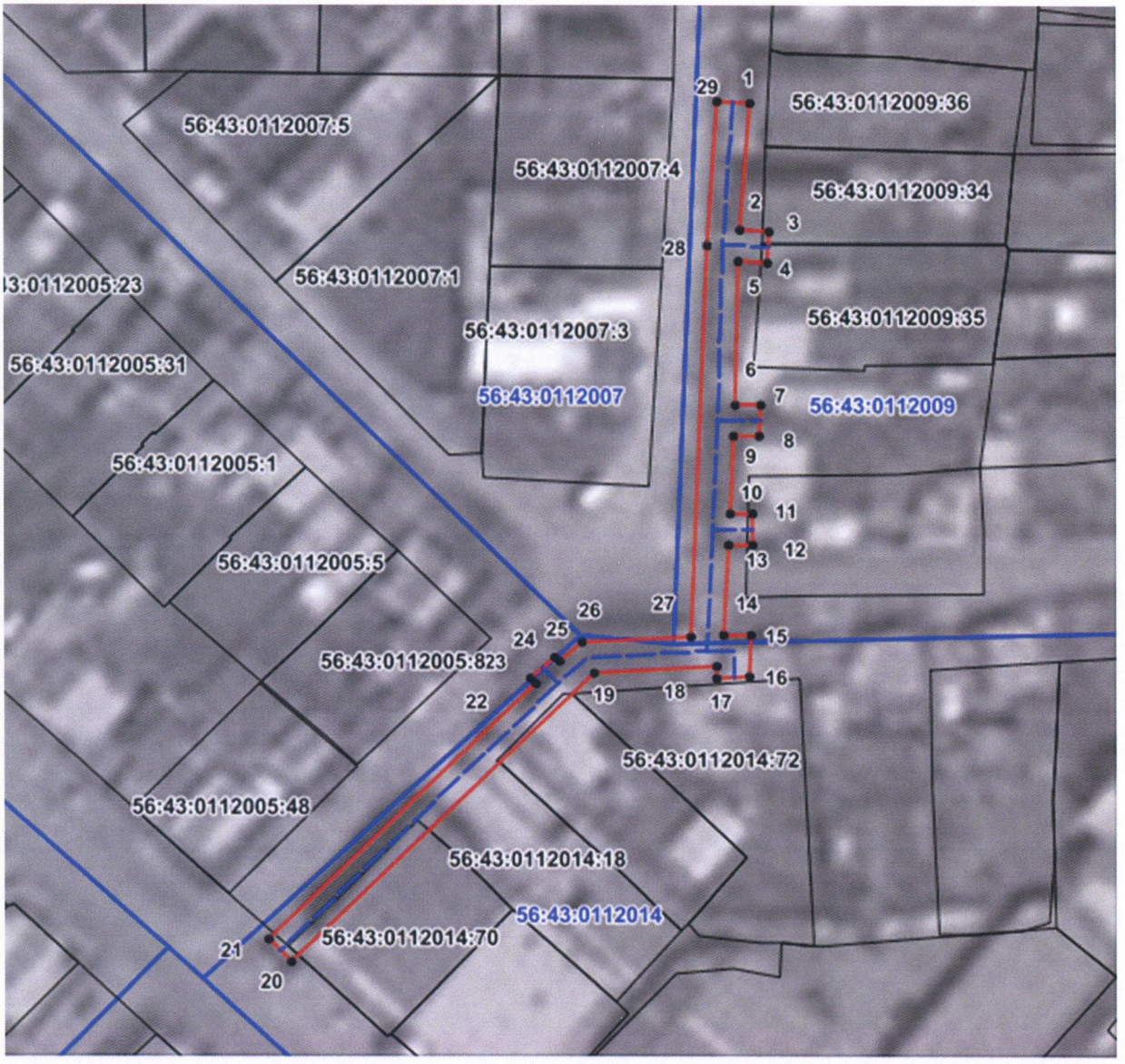

Масштаб 1:1500

Используемые условные знаки и обозначения:

•	– характерная точка границы охранной зоны;
1	– обозначение характерной точки границы охранной зоны;
	– граница земельного участка, поставленного на государственный кадастровый учет;
	– граница кадастрового квартала;
	– обозначение оси газопровода;
	– граница охранной зоны;
56:41:0103065	– номер кадастрового квартала;
56:41:0103065:1	– кадастровый номер земельного участка.

Приложение № 7
к постановлению Правительства
Оренбургской области
от 20.12.2022 № 1416-пп

Текстовое и графическое описание местоположения границ охранной зоны газораспределительной сети объекта газоснабжения газопровод, Газоснабжение дома 34 по ул. Дубовской; г. Орск пос. Елшанка *)

Сведения об охранной зоне

№ п/п	Характеристики охранной зоны	Описание характеристик
1	2	3
1.	Местоположение охранной зоны	Российская Федерация, Оренбургская область, город Орск
2.	Площадь ± величина погрешности определения площади (Р ± ΔР)	287 кв. метров ± 6 кв. метров
3.	Иные характеристики охранной зоны	на земельные участки, входящие в охранные зоны газораспределительных сетей, в целях предупреждения их повреждения или нарушения условий их нормальной эксплуатации налагаются ограничения (обременения) в соответствии с Правилами охраны газораспределительных сетей, утвержденными постановлением Правительства Российской Федерации от 20 ноября 2000 года № 878, которыми запрещается: а) строить объекты жилищно-гражданского и производственного назначения; б) сносить и реконструировать мосты, коллекторы, автомобильные и железные дороги с расположенными на них газораспределительными сетями без предварительного выноса этих газопроводов по согласованию с эксплуатационными организациями; в) разрушать берегоукрепительные сооружения, водопропускные устройства,

1	2	3
		земляные и иные сооружения, предохраняющие газораспределительные сети от разрушений; г) перемещать, повреждать, засыпать и уничтожать опознавательные знаки, контрольно-измерительные пункты и другие устройства газораспределительных сетей; д) устраивать свалки и склады, разливать растворы кислот, солей, щелочей и других химически активных веществ; е) огораживать и перегораживать охранные зоны, препятствовать доступу персонала эксплуатационных организаций к газораспределительным сетям, проведению обслуживания и устранению повреждений газораспределительных сетей; ж) разводить огонь и размещать источники огня; з) рыть погреба, копать и обрабатывать почву сельскохозяйственными и мелиоративными орудиями и механизмами на глубину более 0,3 метра; и) открывать калитки и двери газорегуляторных пунктов, станций катодной и дренажной защиты, люки подземных колодцев, включать или отключать электроснабжение средств связи, освещения и систем телемеханики; к) набрасывать, приставлять и привязывать к опорам и надземным газопроводам, ограждениям и зданиям газораспределительных сетей посторонние предметы, лестницы, влезать на них; л) самовольно подключаться к газораспределительным сетям

*) Наименование объекта газоснабжения указано в соответствии со сведениями, содержащимися в государственном реестре опасных производственных объектов.

Сведения о местоположении границ охранной зоны

Система координат: МСК – субъект 56				
Сведения о характерных точках границ охранной зоны				
обозначение характерных точек границы	координаты (метров)		метод определения координат и средняя квадратическая погрешность положения характерной точки (Mt) (метров)	описание закрепления точки
	X	Y		
1	2	3	4	5
1	372006,70	3329638,84	метод спутниковых геодезических измерений. Mt = 0,1	–
2	371976,04	3329639,76	метод спутниковых геодезических измерений. Mt = 0,1	–
3	371976,01	3329640,92	метод спутниковых геодезических измерений. Mt = 0,1	–
4	371971,09	3329640,95	метод спутниковых геодезических измерений. Mt = 0,1	–
5	371971,03	3329639,92	метод спутниковых геодезических измерений. Mt = 0,1	–
6	371967,28	3329640,08	метод спутниковых геодезических измерений. Mt = 0,1	–
7	371967,03	3329641,15	метод спутниковых геодезических измерений. Mt = 0,1	–
8	371962,68	3329641,15	метод спутниковых геодезических измерений. Mt = 0,1	–
9	371962,36	3329640,04	метод спутниковых геодезических измерений. Mt = 0,1	–
10	371955,04	3329639,73	метод спутниковых геодезических измерений. Mt = 0,1	–

1	2	3	4	5
11	371955,20	3329632,42	метод спутниковых геодезических измерений. Mt = 0,1	–
12	371960,20	3329632,61	метод спутниковых геодезических измерений. Mt = 0,1	–
13	371960,13	3329634,92	метод спутниковых геодезических измерений. Mt = 0,1	–
14	372006,63	3329633,84	метод спутниковых геодезических измерений. Mt = 0,1	–
1	372006,70	3329638,84	метод спутниковых геодезических измерений. Mt = 0,1	–

Сведения о частях границ охранной зоны

Обозначение части границ		Описание прохождения части границ
от точки	до точки	
1	2	3
1	2	–
2	3	–
3	4	–
4	5	–
5	6	–
6	7	–
7	8	–
8	9	–
9	10	–
10	11	–
11	12	–
12	13	–
13	14	–
14	1	–

План границ охранной зоны



Масштаб 1:800

Используемые условные знаки и обозначения:

•	– характерная точка границы охранной зоны;
1	– обозначение характерной точки границы охранной зоны;
	– граница земельного участка, поставленного на государственный кадастровый учет;
	– граница кадастрового квартала;
	– обозначение оси газопровода;
	– граница охранной зоны;
56:41:0103065	– номер кадастрового квартала;
56:41:0103065:1	– кадастровый номер земельного участка.

Приложение № 8
к постановлению Правительства
Оренбургской области
от 20.12.2022 № 1416-пп

Текстовое и графическое описание местоположения границ охранной зоны газораспределительной сети объекта газоснабжения газопровод, ул.Новомосковская 54; г. Орск Новый город *)

Сведения об охранной зоне

№ п/п	Характеристики охранной зоны	Описание характеристик
1	2	3
1.	Местоположение охранной зоны	Российская Федерация, Оренбургская область, город Орск
2.	Площадь ± величина погрешности определения площади (Р ± ΔР)	11 кв. метров ± 1 кв. метр
3.	Иные характеристики охранной зоны	на земельные участки, входящие в охранные зоны газораспределительных сетей, в целях предупреждения их повреждения или нарушения условий их нормальной эксплуатации налагаются ограничения (обременения) в соответствии с Правилами охраны газораспределительных сетей, утвержденными постановлением Правительства Российской Федерации от 20 ноября 2000 года № 878, которыми запрещается: а) строить объекты жилищно-гражданского и производственного назначения; б) сносить и реконструировать мосты, коллекторы, автомобильные и железные дороги с расположенными на них газораспределительными сетями без предварительного выноса этих газопроводов по согласованию с эксплуатационными организациями; в) разрушать берегоукрепительные сооружения, водопропускные устройства,

1	2	3
		земляные и иные сооружения, предохраняющие газораспределительные сети от разрушений; г) перемещать, повреждать, засыпать и уничтожать опознавательные знаки, контрольно-измерительные пункты и другие устройства газораспределительных сетей; д) устраивать свалки и склады, разливать растворы кислот, солей, щелочей и других химически активных веществ; е) огораживать и перегораживать охранные зоны, препятствовать доступу персонала эксплуатационных организаций к газораспределительным сетям, проведению обслуживания и устранению повреждений газораспределительных сетей; ж) разводить огонь и размещать источники огня; з) рыть погреба, копать и обрабатывать почву сельскохозяйственными и мелиоративными орудиями и механизмами на глубину более 0,3 метра; и) открывать калитки и двери газорегуляторных пунктов, станций катодной и дренажной защиты, люки подземных колодцев, включать или отключать электроснабжение средств связи, освещения и систем телемеханики; к) набрасывать, приставлять и привязывать к опорам и надземным газопроводам, ограждениям и зданиям газораспределительных сетей посторонние предметы, лестницы, влезать на них; л) самовольно подключаться к газораспределительным сетям

*) Наименование объекта газоснабжения указано в соответствии со сведениями, содержащимися в государственном реестре опасных производственных объектов.

Сведения о местоположении границ охранной зоны

Система координат: МСК – субъект 56				
Сведения о характерных точках границ охранной зоны				
обозначение характерных точек границы	координаты (метров)		метод определения координат и средняя квадратическая погрешность положения характерной точки (Mt) (метров)	описание закрепления точки
	X	Y		
1	2	3	4	5
1	370744,86	3329629,40	метод спутниковых геодезических измерений. Mt = 0,1	–
2	370741,73	3329633,30	метод спутниковых геодезических измерений. Mt = 0,1	–
3	370739,96	3329631,88	метод спутниковых геодезических измерений. Mt = 0,1	–
4	370743,10	3329627,98	метод спутниковых геодезических измерений. Mt = 0,1	–
1	370744,86	3329629,40	метод спутниковых геодезических измерений. Mt = 0,1	–

Сведения о частях границ охранной зоны

Обозначение части границ		Описание прохождения части границ
от точки	до точки	
1	2	3
1	2	–
2	3	–
3	4	–
4	1	–

План границ охранной зоны



Масштаб 1:500

Используемые условные знаки и обозначения:

•	– характерная точка границы охранной зоны;
1	– обозначение характерной точки границы охранной зоны;
	– граница земельного участка, поставленного на государственный кадастровый учет;
	– граница кадастрового квартала;
	– обозначение оси газопровода;
	– граница охранной зоны;
56:41:0103065	– номер кадастрового квартала;
56:41:0103065:1	– кадастровый номер земельного участка.

Приложение № 9
к постановлению Правительства
Оренбургской области
от 20.12.2022 № 1416-пп

Текстовое и графическое описание местоположения границ охранной зоны газораспределительной сети объекта газоснабжения газопровод, ул.Новомосковская 21; г. Орск Новый город *)

Сведения об охранной зоне

№ п/п	Характеристики охранной зоны	Описание характеристик
1	2	3
1.	Местоположение охранной зоны	Российская Федерация, Оренбургская область, город Орск
2.	Площадь ± величина погрешности определения площади (Р ± ΔР)	38 кв. метров ± 1 кв. метр
3.	Иные характеристики охранной зоны	на земельные участки, входящие в охранные зоны газораспределительных сетей, в целях предупреждения их повреждения или нарушения условий их нормальной эксплуатации налагаются ограничения (обременения) в соответствии с Правилами охраны газораспределительных сетей, утвержденными постановлением Правительства Российской Федерации от 20 ноября 2000 года № 878, которыми запрещается: а) строить объекты жилищно-гражданского и производственного назначения; б) сносить и реконструировать мосты, коллекторы, автомобильные и железные дороги с расположенными на них газораспределительными сетями без предварительного выноса этих газопроводов по согласованию с эксплуатационными организациями; в) разрушать берегоукрепительные сооружения, водопропускные устройства,

1	2	3
		земляные и иные сооружения, предохраняющие газораспределительные сети от разрушений; г) перемещать, повреждать, засыпать и уничтожать опознавательные знаки, контрольно-измерительные пункты и другие устройства газораспределительных сетей; д) устраивать свалки и склады, разливать растворы кислот, солей, щелочей и других химически активных веществ; е) огораживать и перегораживать охранные зоны, препятствовать доступу персонала эксплуатационных организаций к газораспределительным сетям, проведению обслуживания и устранению повреждений газораспределительных сетей; ж) разводить огонь и размещать источники огня; з) рыть погреба, копать и обрабатывать почву сельскохозяйственными и мелиоративными орудиями и механизмами на глубину более 0,3 метра; и) открывать калитки и двери газорегуляторных пунктов, станций катодной и дренажной защиты, люки подземных колодцев, включать или отключать электроснабжение средств связи, освещения и систем телемеханики; к) набрасывать, приставлять и привязывать к опорам и надземным газопроводам, ограждениям и зданиям газораспределительных сетей посторонние предметы, лестницы, влезать на них; л) самовольно подключаться к газораспределительным сетям

*) Наименование объекта газоснабжения указано в соответствии со сведениями, содержащимися в государственном реестре опасных производственных объектов.

Сведения о местоположении границ охранной зоны

Система координат: МСК – субъект 56				
Сведения о характерных точках границ охранной зоны				
обозначение характерных точек границы	координаты (метров)		метод определения координат и средняя квадратическая погрешность положения характерной точки (Mt) (метров)	описание закрепления точки
	X	Y		
1	2	3	4	5
1	370523,08	3329887,51	метод спутниковых геодезических измерений. Mt = 0,1	–
2	370520,06	3329891,49	метод спутниковых геодезических измерений. Mt = 0,1	–
3	370513,98	3329886,88	метод спутниковых геодезических измерений. Mt = 0,1	–
4	370516,99	3329882,90	метод спутниковых геодезических измерений. Mt = 0,1	–
1	370523,08	3329887,51	метод спутниковых геодезических измерений. Mt = 0,1	–

Сведения о частях границ охранной зоны

Обозначение части границ		Описание прохождения части границ
от точки	до точки	
1	2	3
1	2	–
2	3	–
3	4	–
4	1	–

План границ охранной зоны



Масштаб 1:500

Используемые условные знаки и обозначения:

•	– характерная точка границы охранной зоны;
1	– обозначение характерной точки границы охранной зоны;
	– граница земельного участка, поставленного на государственный кадастровый учет;
	– граница кадастрового квартала;
	– обозначение оси газопровода;
	– граница охранной зоны;
56:41:0103065	– номер кадастрового квартала;
56:41:0103065:1	– кадастровый номер земельного участка.

Приложение № 10
к постановлению Правительства
Оренбургской области
от 20.12.2022 № 1416-пп

Текстовое и графическое описание местоположения границ охранной зоны газораспределительной сети объекта газоснабжения газопровод, ул.Черниговская / вынос газопровода в/д/.; г. Орск Новый город *)

Сведения об охранной зоне

№ п/п	Характеристики охранной зоны	Описание характеристик
1	2	3
1.	Местоположение охранной зоны	Российская Федерация, Оренбургская область, город Орск
2.	Площадь ± величина погрешности определения площади (Р ± ΔР)	173 кв. метра ± 3 кв. метра
3.	Иные характеристики охранной зоны	на земельные участки, входящие в охранные зоны газораспределительных сетей, в целях предупреждения их повреждения или нарушения условий их нормальной эксплуатации налагаются ограничения (обременения) в соответствии с Правилами охраны газораспределительных сетей, утвержденными постановлением Правительства Российской Федерации от 20 ноября 2000 года № 878, которыми запрещается: а) строить объекты жилищно-гражданского и производственного назначения; б) сносить и реконструировать мосты, коллекторы, автомобильные и железные дороги с расположенными на них газораспределительными сетями без предварительного выноса этих газопроводов по согласованию с эксплуатационными организациями; в) разрушать берегоукрепительные сооружения, водопропускные устройства,

1	2	3
		земляные и иные сооружения, предохраняющие газораспределительные сети от разрушений; г) перемещать, повреждать, засыпать и уничтожать опознавательные знаки, контрольно-измерительные пункты и другие устройства газораспределительных сетей; д) устраивать свалки и склады, разливать растворы кислот, солей, щелочей и других химически активных веществ; е) огораживать и перегораживать охранные зоны, препятствовать доступу персонала эксплуатационных организаций к газораспределительным сетям, проведению обслуживания и устранению повреждений газораспределительных сетей; ж) разводить огонь и размещать источники огня; з) рыть погреба, копать и обрабатывать почву сельскохозяйственными и мелиоративными орудиями и механизмами на глубину более 0,3 метра; и) открывать калитки и двери газорегуляторных пунктов, станций катодной и дренажной защиты, люки подземных колодцев, включать или отключать электроснабжение средств связи, освещения и систем телемеханики; к) набрасывать, приставлять и привязывать к опорам и надземным газопроводам, ограждениям и зданиям газораспределительных сетей посторонние предметы, лестницы, влезать на них; л) самовольно подключаться к газораспределительным сетям

*) Наименование объекта газоснабжения указано в соответствии со сведениями, содержащимися в государственном реестре опасных производственных объектов.

Сведения о местоположении границ охранной зоны

Система координат: МСК – субъект 56				
Сведения о характерных точках границ охранной зоны				
обозначение характерных точек границы	координаты (метров)		метод определения координат и средняя квадратическая погрешность положения характерной точки (Mt) (метров)	описание закрепления точки
	X	Y		
1	2	3	4	5
1	369606,70	3329797,21	метод спутниковых геодезических измерений. Mt = 0,1	–
2	369601,15	3329803,24	метод спутниковых геодезических измерений. Mt = 0,1	–
3	369580,03	3329785,36	метод спутниковых геодезических измерений. Mt = 0,1	–
4	369585,43	3329778,96	метод спутниковых геодезических измерений. Mt = 0,1	–
5	369589,18	3329782,24	метод спутниковых геодезических измерений. Mt = 0,1	–
6	369587,05	3329784,69	метод спутниковых геодезических измерений. Mt = 0,1	–
7	369600,78	3329796,25	метод спутниковых геодезических измерений. Mt = 0,1	–
8	369603,04	3329793,81	метод спутниковых геодезических измерений. Mt = 0,1	–
1	369606,70	3329797,21	метод спутниковых геодезических измерений. Mt = 0,1	–

Сведения о частях границ охранной зоны

Обозначение части границ		Описание прохождения части границ
от точки	до точки	
1	2	3
1	2	–
2	3	–
3	4	–
4	5	–
5	6	–
6	7	–
7	8	–
8	1	–

План границ охранной зоны



Масштаб 1:700

Используемые условные знаки и обозначения:

●	– характерная точка границы охранной зоны;
1	– обозначение характерной точки границы охранной зоны;
	– граница земельного участка, поставленного на государственный кадастровый учет;
	– граница кадастрового квартала;
	– обозначение оси газопровода;
	– граница охранной зоны;
56:41:0103065	– номер кадастрового квартала;
56:41:0103065:1	– кадастровый номер земельного участка.

Приложение № 11
к постановлению Правительства
Оренбургской области
от 20.12.2022 № 1416-пп

Текстовое и графическое описание местоположения границ охранной зоны газораспределительной сети объекта газоснабжения газопровод, Газоснабжение дома 63 по ул.Горького; г. Орск Новый город *)

Сведения об охранной зоне

№ п/п	Характеристики охранной зоны	Описание характеристик
1	2	3
1.	Местоположение охранной зоны	Российская Федерация, Оренбургская область, город Орск
2.	Площадь ± величина погрешности определения площади (Р ± ΔР)	54 кв. метра ± 1 кв. метр
3.	Иные характеристики охранной зоны	на земельные участки, входящие в охранные зоны газораспределительных сетей, в целях предупреждения их повреждения или нарушения условий их нормальной эксплуатации налагаются ограничения (обременения) в соответствии с Правилами охраны газораспределительных сетей, утвержденными постановлением Правительства Российской Федерации от 20 ноября 2000 года № 878, которыми запрещается: а) строить объекты жилищно-гражданского и производственного назначения; б) сносить и реконструировать мосты, коллекторы, автомобильные и железные дороги с расположенными на них газораспределительными сетями без предварительного выноса этих газопроводов по согласованию с эксплуатационными организациями; в) разрушать берегоукрепительные сооружения, водопропускные устройства,

1	2	3
		земляные и иные сооружения, предохраняющие газораспределительные сети от разрушений; г) перемещать, повреждать, засыпать и уничтожать опознавательные знаки, контрольно-измерительные пункты и другие устройства газораспределительных сетей; д) устраивать свалки и склады, разливать растворы кислот, солей, щелочей и других химически активных веществ; е) огораживать и перегораживать охранные зоны, препятствовать доступу персонала эксплуатационных организаций к газораспределительным сетям, проведению обслуживания и устранению повреждений газораспределительных сетей; ж) разводить огонь и размещать источники огня; з) рыть погреба, копать и обрабатывать почву сельскохозяйственными и мелиоративными орудиями и механизмами на глубину более 0,3 метра; и) открывать калитки и двери газорегуляторных пунктов, станций катодной и дренажной защиты, люки подземных колодцев, включать или отключать электроснабжение средств связи, освещения и систем телемеханики; к) набрасывать, приставлять и привязывать к опорам и надземным газопроводам, ограждениям и зданиям газораспределительных сетей посторонние предметы, лестницы, влезать на них; л) самовольно подключаться к газораспределительным сетям

*) Наименование объекта газоснабжения указано в соответствии со сведениями, содержащимися в государственном реестре опасных производственных объектов.

Сведения о местоположении границ охранной зоны

Система координат: МСК – субъект 56				
Сведения о характерных точках границ охранной зоны				
обозначение характерных точек границы	координаты (метров)		метод определения координат и средняя квадратическая погрешность положения характерной точки (Mt) (метров)	описание закрепления точки
	X	Y		
1	2	3	4	5
1	369964,13	3329670,19	метод спутниковых геодезических измерений. Mt = 0,1	–
2	369960,85	3329673,95	метод спутниковых геодезических измерений. Mt = 0,1	–
3	369952,63	3329666,78	метод спутниковых геодезических измерений. Mt = 0,1	–
4	369955,90	3329663,03	метод спутниковых геодезических измерений. Mt = 0,1	–
1	369964,13	3329670,19	метод спутниковых геодезических измерений. Mt = 0,1	–

Сведения о частях границ охранной зоны

Обозначение части границ		Описание прохождения части границ
от точки	до точки	
1	2	3
1	2	–
2	3	–
3	4	–
4	1	–

План границ охранной зоны



Масштаб 1:500

Используемые условные знаки и обозначения:

•	– характерная точка границы охранной зоны;
1	– обозначение характерной точки границы охранной зоны;
	– граница земельного участка, поставленного на государственный кадастровый учет;
	– граница кадастрового квартала;
	– обозначение оси газопровода;
	– граница охранной зоны;
56:41:0103065	– номер кадастрового квартала;
56:41:0103065:1	– кадастровый номер земельного участка.

Приложение № 12
к постановлению Правительства
Оренбургской области
от 20.12.2022 № 1416-пп

Текстовое и графическое описание местоположения границ охранной зоны газораспределительной сети объекта газоснабжения газопровод, Фестивальная 21 пос. Нагорный; г.Орск, п.Нагорный *)

Сведения об охранной зоне

№ п/п	Характеристики охранной зоны	Описание характеристик
1	2	3
1.	Местоположение охранной зоны	Российская Федерация, Оренбургская область, город Орск
2.	Площадь ± величина погрешности определения площади (Р ± ΔР)	24 кв. метра ± 1 кв. метр
3.	Иные характеристики охранной зоны	на земельные участки, входящие в охранные зоны газораспределительных сетей, в целях предупреждения их повреждения или нарушения условий их нормальной эксплуатации налагаются ограничения (обременения) в соответствии с Правилами охраны газораспределительных сетей, утвержденными постановлением Правительства Российской Федерации от 20 ноября 2000 года № 878, которыми запрещается: а) строить объекты жилищно-гражданского и производственного назначения; б) сносить и реконструировать мосты, коллекторы, автомобильные и железные дороги с расположенными на них газораспределительными сетями без предварительного выноса этих газопроводов по согласованию с эксплуатационными организациями; в) разрушать берегоукрепительные сооружения, водопропускные устройства,

1	2	3
		земляные и иные сооружения, предохраняющие газораспределительные сети от разрушений; г) перемещать, повреждать, засыпать и уничтожать опознавательные знаки, контрольно-измерительные пункты и другие устройства газораспределительных сетей; д) устраивать свалки и склады, разливать растворы кислот, солей, щелочей и других химически активных веществ; е) огораживать и перегораживать охранные зоны, препятствовать доступу персонала эксплуатационных организаций к газораспределительным сетям, проведению обслуживания и устранению повреждений газораспределительных сетей; ж) разводить огонь и размещать источники огня; з) рыть погреба, копать и обрабатывать почву сельскохозяйственными и мелиоративными орудиями и механизмами на глубину более 0,3 метра; и) открывать калитки и двери газорегуляторных пунктов, станций катодной и дренажной защиты, люки подземных колодцев, включать или отключать электроснабжение средств связи, освещения и систем телемеханики; к) набрасывать, приставлять и привязывать к опорам и надземным газопроводам, ограждениям и зданиям газораспределительных сетей посторонние предметы, лестницы, влезать на них; л) самовольно подключаться к газораспределительным сетям

*) Наименование объекта газоснабжения указано в соответствии со сведениями, содержащимися в государственном реестре опасных производственных объектов.

Сведения о местоположении границ охранной зоны

Система координат: МСК – субъект 56				
Сведения о характерных точках границ охранной зоны				
обозначение характерных точек границы	координаты (метров)		метод определения координат и средняя квадратическая погрешность положения характерной точки (Mt) (метров)	описание закрепления точки
	X	Y		
1	2	3	4	5
1	363907,52	3340957,00	метод спутниковых геодезических измерений. Mt = 0,1	–
2	363902,53	3340957,13	метод спутниковых геодезических измерений. Mt = 0,1	–
3	363902,43	3340952,33	метод спутниковых геодезических измерений. Mt = 0,1	–
4	363907,42	3340952,22	метод спутниковых геодезических измерений. Mt = 0,1	–
1	363907,52	3340957,00	метод спутниковых геодезических измерений. Mt = 0,1	–

Сведения о частях границ охранной зоны

Обозначение части границ		Описание прохождения части границ
от точки	до точки	
1	2	3
1	2	–
2	3	–
3	4	–
4	1	–

План границ охранной зоны



Масштаб 1:500

Используемые условные знаки и обозначения:

•	– характерная точка границы охранной зоны;
1	– обозначение характерной точки границы охранной зоны;
———	– граница земельного участка, поставленного на государственный кадастровый учет;
———	– граница кадастрового квартала;
———	– обозначение оси газопровода;
———	– граница охранной зоны;
56:41:0103065	– номер кадастрового квартала;
56:41:0103065:1	– кадастровый номер земельного участка.

Приложение № 13
к постановлению Правительства
Оренбургской области
от 20.12.2022 № 1416-пп

Текстовое и графическое описание местоположения границ охранной зоны газораспределительной сети объекта газоснабжения газопровод, Павлова 23 (пос.Нагорный); г.Орск, п.Нагорный *)

Сведения об охранной зоне

№ п/п	Характеристики охранной зоны	Описание характеристик
1	2	3
1.	Местоположение охранной зоны	Российская Федерация, Оренбургская область, город Орск
2.	Площадь ± величина погрешности определения площади (Р ± ΔР)	29 кв. метров ± 1 кв. метр
3.	Иные характеристики охранной зоны	на земельные участки, входящие в охранные зоны газораспределительных сетей, в целях предупреждения их повреждения или нарушения условий их нормальной эксплуатации налагаются ограничения (обременения) в соответствии с Правилами охраны газораспределительных сетей, утвержденными постановлением Правительства Российской Федерации от 20 ноября 2000 года № 878, которыми запрещается: а) строить объекты жилищно-гражданского и производственного назначения; б) сносить и реконструировать мосты, коллекторы, автомобильные и железные дороги с расположенными на них газораспределительными сетями без предварительного выноса этих газопроводов по согласованию с эксплуатационными организациями; в) разрушать берегоукрепительные сооружения, водопропускные устройства,

1	2	3
		земляные и иные сооружения, предохраняющие газораспределительные сети от разрушений; г) перемещать, повреждать, засыпать и уничтожать опознавательные знаки, контрольно-измерительные пункты и другие устройства газораспределительных сетей; д) устраивать свалки и склады, разливать растворы кислот, солей, щелочей и других химически активных веществ; е) огораживать и перегораживать охранные зоны, препятствовать доступу персонала эксплуатационных организаций к газораспределительным сетям, проведению обслуживания и устранению повреждений газораспределительных сетей; ж) разводить огонь и размещать источники огня; з) рыть погреба, копать и обрабатывать почву сельскохозяйственными и мелиоративными орудиями и механизмами на глубину более 0,3 метра; и) открывать калитки и двери газорегуляторных пунктов, станций катодной и дренажной защиты, люки подземных колодцев, включать или отключать электроснабжение средств связи, освещения и систем телемеханики; к) набрасывать, приставлять и привязывать к опорам и надземным газопроводам, ограждениям и зданиям газораспределительных сетей посторонние предметы, лестницы, влезать на них; л) самовольно подключаться к газораспределительным сетям

*) Наименование объекта газоснабжения указано в соответствии со сведениями, содержащимися в государственном реестре опасных производственных объектов.

Сведения о местоположении границ охранной зоны

Система координат: МСК – субъект 56				
Сведения о характерных точках границ охранной зоны				
обозначение характерных точек границы	координаты (метров)		метод определения координат и средняя квадратическая погрешность положения характерной точки (Mt) (метров)	описание закрепления точки
	X	Y		
1	2	3	4	5
1	364071,06	3340737,37	метод спутниковых геодезических измерений. Mt = 0,1	–
2	364066,07	3340737,49	метод спутниковых геодезических измерений. Mt = 0,1	–
3	364065,89	3340731,75	метод спутниковых геодезических измерений. Mt = 0,1	–
4	364070,89	3340731,61	метод спутниковых геодезических измерений. Mt = 0,1	–
1	364071,06	3340737,37	метод спутниковых геодезических измерений. Mt = 0,1	–

Сведения о частях границ охранной зоны

Обозначение части границ		Описание прохождения части границ
от точки	до точки	
1	2	3
1	2	–
2	3	–
3	4	–
4	1	–

План границ охранной зоны

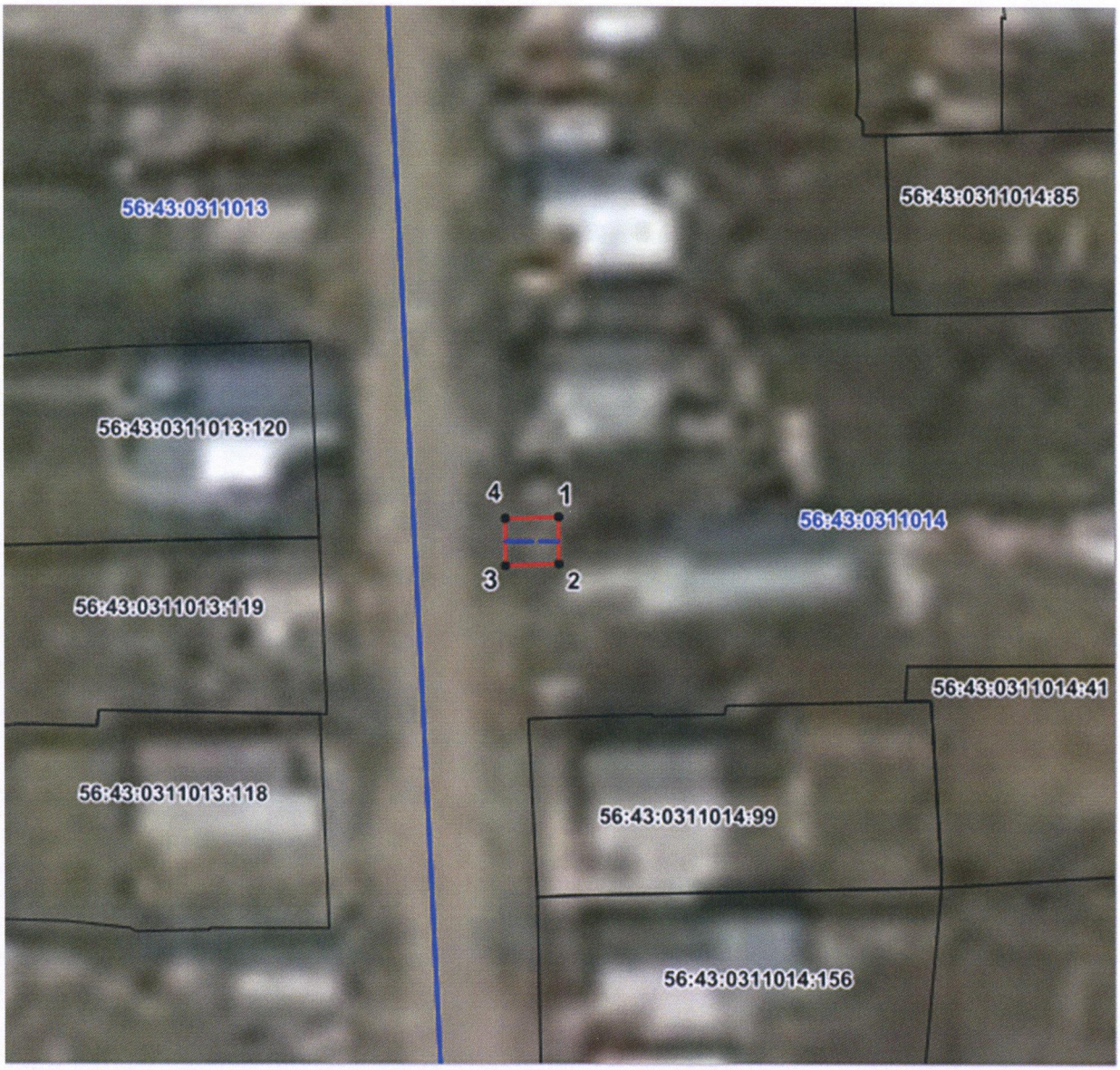

Масштаб 1:500

Используемые условные знаки и обозначения:

•	– характерная точка границы охранной зоны;
1	– обозначение характерной точки границы охранной зоны;
	– граница земельного участка, поставленного на государственный кадастровый учет;
	– граница кадастрового квартала;
	– обозначение оси газопровода;
	– граница охранной зоны;
56:41:0103065	– номер кадастрового квартала;
56:41:0103065:1	– кадастровый номер земельного участка.

Приложение № 14
к постановлению Правительства
Оренбургской области
от 20.12.2022 № 1416-пп

Текстовое и графическое описание местоположения границ охранной зоны газораспределительной сети объекта газоснабжения газопровод, Закольцовка г/да н/д по ул. Ст.Разина -ул.Пугачева ; г. Орск Старый город *)

Сведения об охранной зоне

№ п/п	Характеристики охранной зоны	Описание характеристик
1	2	3
1.	Местоположение охранной зоны	Российская Федерация, Оренбургская область, город Орск
2.	Площадь ± величина погрешности определения площади (Р ± ΔР)	1014 кв. метров ± 7 кв. метров
3.	Иные характеристики охранной зоны	на земельные участки, входящие в охранные зоны газораспределительных сетей, в целях предупреждения их повреждения или нарушения условий их нормальной эксплуатации налагаются ограничения (обременения) в соответствии с Правилами охраны газораспределительных сетей, утвержденными постановлением Правительства Российской Федерации от 20 ноября 2000 года № 878, которыми запрещается: а) строить объекты жилищно-гражданского и производственного назначения; б) сносить и реконструировать мосты, коллекторы, автомобильные и железные дороги с расположенными на них газораспределительными сетями без предварительного выноса этих газопроводов по согласованию с эксплуатационными организациями;

1	2	3
		в) разрушать берегоукрепительные сооружения, водопропускные устройства, земляные и иные сооружения, предохраняющие газораспределительные сети от разрушений; г) перемещать, повреждать, засыпать и уничтожать опознавательные знаки, контрольно-измерительные пункты и другие устройства газораспределительных сетей; д) устраивать свалки и склады, разливать растворы кислот, солей, щелочей и других химически активных веществ; е) огораживать и перегораживать охранные зоны, препятствовать доступу персонала эксплуатационных организаций к газораспределительным сетям, проведению обслуживания и устранению повреждений газораспределительных сетей; ж) разводить огонь и размещать источники огня; з) рыть погреба, копать и обрабатывать почву сельскохозяйственными и мелиоративными орудиями и механизмами на глубину более 0,3 метра; и) открывать калитки и двери газорегуляторных пунктов, станций катодной и дренажной защиты, люки подземных колодцев, включать или отключать электроснабжение средств связи, освещения и систем телемеханики; к) набрасывать, приставлять и привязывать к опорам и надземным газопроводам, ограждениям и зданиям газораспределительных сетей посторонние предметы, лестницы, влезать на них; л) самовольно подключаться к газораспределительным сетям

*) Наименование объекта газоснабжения указано в соответствии со сведениями, содержащимися в государственном реестре опасных производственных объектов.

Сведения о местоположении границ охранной зоны

Система координат: МСК – субъект 56				
Сведения о характерных точках границ охранной зоны				
обозначение характерных точек границы	координаты (метров)		метод определения координат и средняя квадратическая погрешность положения характерной точки (Mt) (метров)	описание закрепления точки
	X	Y		
1	2	3	4	5
1	365509,65	3336589,29	метод спутниковых геодезических измерений. Mt = 0,1	–
2	365504,38	3336584,70	метод спутниковых геодезических измерений. Mt = 0,1	–
3	365557,17	3336520,34	метод спутниковых геодезических измерений. Mt = 0,1	–
4	365486,38	3336451,39	метод спутниковых геодезических измерений. Mt = 0,1	–
5	365489,82	3336447,77	метод спутниковых геодезических измерений. Mt = 0,1	–
6	365566,59	3336520,94	метод спутниковых геодезических измерений. Mt = 0,1	–
7	365559,83	3336528,13	метод спутниковых геодезических измерений. Mt = 0,1	–
8	365558,19	3336526,84	метод спутниковых геодезических измерений. Mt = 0,1	–
9	365511,09	3336584,05	метод спутниковых геодезических измерений. Mt = 0,1	–
10	365513,10	3336585,87	метод спутниковых геодезических измерений. Mt = 0,1	–

1	2	3	4	5
1	365509,65	3336589,29	метод спутниковых геодезических измерений. Mt = 0,1	–

Сведения о частях границ охранной зоны

Обозначение части границ		Описание прохождения части границ
от точки	до точки	
1	2	3
1	2	–
2	3	–
3	4	–
4	5	–
5	6	–
6	7	–
7	8	–
8	9	–
9	10	–
10	1	–

План границ охранной зоны



Масштаб 1:1000

Используемые условные знаки и обозначения:

•	– характерная точка границы охранной зоны;
1	– обозначение характерной точки границы охранной зоны;
	– граница земельного участка, поставленного на государственный кадастровый учет;
	– граница кадастрового квартала;
	– обозначение оси газопровода;
	– граница охранной зоны;
56:41:0103065	– номер кадастрового квартала;
56:41:0103065:1	– кадастровый номер земельного участка.

Приложение № 15
к постановлению Правительства
Оренбургской области
от 20.12.2022 № 1416-пп

Текстовое и графическое описание местоположения границ охранной зоны газораспределительной сети объекта газоснабжения газопровод, ул. Ярославская 4 пос. Нагорный; г.Орск, п.Нагорный *)

Сведения об охранной зоне

№ п/п	Характеристики охранной зоны	Описание характеристик
1	2	3
1.	Местоположение охранной зоны	Российская Федерация, Оренбургская область, город Орск
2.	Площадь ± величина погрешности определения площади (Р ± ΔР)	85 кв. метров ± 2 кв. метра
3.	Иные характеристики охранной зоны	на земельные участки, входящие в охранные зоны газораспределительных сетей, в целях предупреждения их повреждения или нарушения условий их нормальной эксплуатации налагаются ограничения (обременения) в соответствии с Правилами охраны газораспределительных сетей, утвержденными постановлением Правительства Российской Федерации от 20 ноября 2000 года № 878, которыми запрещается: а) строить объекты жилищно-гражданского и производственного назначения; б) сносить и реконструировать мосты, коллекторы, автомобильные и железные дороги с расположенными на них газораспределительными сетями без предварительного выноса этих газопроводов по согласованию с эксплуатационными организациями; в) разрушать берегоукрепительные сооружения, водопропускные устройства,

1	2	3
		земляные и иные сооружения, предохраняющие газораспределительные сети от разрушений; г) перемещать, повреждать, засыпать и уничтожать опознавательные знаки, контрольно-измерительные пункты и другие устройства газораспределительных сетей; д) устраивать свалки и склады, разливать растворы кислот, солей, щелочей и других химически активных веществ; е) огораживать и перегораживать охранные зоны, препятствовать доступу персонала эксплуатационных организаций к газораспределительным сетям, проведению обслуживания и устранению повреждений газораспределительных сетей; ж) разводить огонь и размещать источники огня; з) рыть погреба, копать и обрабатывать почву сельскохозяйственными и мелиоративными орудиями и механизмами на глубину более 0,3 метра; и) открывать калитки и двери газорегуляторных пунктов, станций катодной и дренажной защиты, люки подземных колодцев, включать или отключать электроснабжение средств связи, освещения и систем телемеханики; к) набрасывать, приставлять и привязывать к опорам и надземным газопроводам, ограждениям и зданиям газораспределительных сетей посторонние предметы, лестницы, влезать на них; л) самовольно подключаться к газораспределительным сетям

*) Наименование объекта газоснабжения указано в соответствии со сведениями, содержащимися в государственном реестре опасных производственных объектов.

Сведения о местоположении границ охранной зоны

Система координат: МСК – субъект 56				
Сведения о характерных точках границ охранной зоны				
обозначение характерных точек границы	координаты (метров)		метод определения координат и средняя квадратическая погрешность положения характерной точки (Mt) (метров)	описание закрепления точки
	X	Y		
1	2	3	4	5
1	363883,31	3340640,84	метод спутниковых геодезических измерений. Mt = 0,1	–
2	363867,53	3340634,27	метод спутниковых геодезических измерений. Mt = 0,1	–
3	363869,44	3340629,66	метод спутниковых геодезических измерений. Mt = 0,1	–
4	363885,22	3340636,22	метод спутниковых геодезических измерений. Mt = 0,1	–
1	363883,31	3340640,84	метод спутниковых геодезических измерений. Mt = 0,1	–

Сведения о частях границ охранной зоны

Обозначение части границ		Описание прохождения части границ
от точки	до точки	
1	2	3
1	2	–
2	3	–
3	4	–
4	1	–

План границ охранной зоны



Масштаб 1:1000

Используемые условные знаки и обозначения:

•	– характерная точка границы охранной зоны;
1	– обозначение характерной точки границы охранной зоны;
———	– граница земельного участка, поставленного на государственный кадастровый учет;
———	– граница кадастрового квартала;
———	– обозначение оси газопровода;
———	– граница охранной зоны;
56:41:0103065	– номер кадастрового квартала;
56:41:0103065:1	– кадастровый номер земельного участка.

Приложение № 16
к постановлению Правительства
Оренбургской области
от 20.12.2022 № 1416-пп

Текстовое и графическое описание местоположения границ охранной зоны газораспределительной сети объекта газоснабжения газопровод, ул.Цветочная 31 пос. Нагорный; г.Орск, п.Нагорный *)

Сведения об охранной зоне

№ п/п	Характеристики охранной зоны	Описание характеристик
1	2	3
1.	Местоположение охранной зоны	Российская Федерация, Оренбургская область, город Орск
2.	Площадь ± величина погрешности определения площади (Р ± ΔР)	327 кв. метров ± 8 кв. метров
3.	Иные характеристики охранной зоны	на земельные участки, входящие в охранные зоны газораспределительных сетей, в целях предупреждения их повреждения или нарушения условий их нормальной эксплуатации налагаются ограничения (обременения) в соответствии с Правилами охраны газораспределительных сетей, утвержденными постановлением Правительства Российской Федерации от 20 ноября 2000 года № 878, которыми запрещается: а) строить объекты жилищно-гражданского и производственного назначения; б) сносить и реконструировать мосты, коллекторы, автомобильные и железные дороги с расположенными на них газораспределительными сетями без предварительного выноса этих газопроводов по согласованию с эксплуатационными организациями; в) разрушать берегоукрепительные сооружения, водопропускные устройства,

1	2	3
		земляные и иные сооружения, предохраняющие газораспределительные сети от разрушений; г) перемещать, повреждать, засыпать и уничтожать опознавательные знаки, контрольно-измерительные пункты и другие устройства газораспределительных сетей; д) устраивать свалки и склады, разливать растворы кислот, солей, щелочей и других химически активных веществ; е) огораживать и перегораживать охранные зоны, препятствовать доступу персонала эксплуатационных организаций к газораспределительным сетям, проведению обслуживания и устранению повреждений газораспределительных сетей; ж) разводить огонь и размещать источники огня; з) рыть погреба, копать и обрабатывать почву сельскохозяйственными и мелиоративными орудиями и механизмами на глубину более 0,3 метра; и) открывать калитки и двери газорегуляторных пунктов, станций катодной и дренажной защиты, люки подземных колодцев, включать или отключать электроснабжение средств связи, освещения и систем телемеханики; к) набрасывать, приставлять и привязывать к опорам и надземным газопроводам, ограждениям и зданиям газораспределительных сетей посторонние предметы, лестницы, влезать на них; л) самовольно подключаться к газораспределительным сетям

*) Наименование объекта газоснабжения указано в соответствии со сведениями, содержащимися в государственном реестре опасных производственных объектов.

Сведения о местоположении границ охранной зоны

Система координат: МСК – субъект 56				
Сведения о характерных точках границ охранной зоны				
обозначение характерных точек границы	координаты (метров)		метод определения координат и средняя квадратическая погрешность положения характерной точки (Mt) (метров)	описание закрепления точки
	X	Y		
1	2	3	4	5
1	363826,08	3340944,67	метод спутниковых геодезических измерений. Mt = 0,1	–
2	363826,04	3340938,76	метод спутниковых геодезических измерений. Mt = 0,1	–
3	363831,10	3340938,72	метод спутниковых геодезических измерений. Mt = 0,1	–
4	363831,11	3340939,59	метод спутниковых геодезических измерений. Mt = 0,1	–
5	363890,71	3340938,29	метод спутниковых геодезических измерений. Mt = 0,1	–
6	363890,82	3340943,29	метод спутниковых геодезических измерений. Mt = 0,1	–
1	363826,08	3340944,67	метод спутниковых геодезических измерений. Mt = 0,1	–

Сведения о частях границ охранной зоны

Обозначение части границ		Описание прохождения части границ
от точки	до точки	
1	2	3
1	2	–
2	3	–
3	4	–
4	5	–
5	6	–
6	1	–

План границ охранной зоны



Масштаб 1:800

Используемые условные знаки и обозначения:

•	– характерная точка границы охранной зоны;
1	– обозначение характерной точки границы охранной зоны;
	– граница земельного участка, поставленного на государственный кадастровый учет;
	– граница кадастрового квартала;
	– обозначение оси газопровода;
	– граница охранной зоны;
56:41:0103065	– номер кадастрового квартала;
56:41:0103065:1	– кадастровый номер земельного участка.

Приложение № 17
к постановлению Правительства
Оренбургской области
от 20.12.2022 № 1416-пп

Текстовое и графическое описание местоположения границ охранной зоны газораспределительной сети объекта газоснабжения газопровод, кооп.51, пер.Коперника д.1, 2, 2а, 3, 4, 5, 6, 7, 8, 9, 10, 11, 12, 13, 14, 15, 16, 17 пос. Нагорный; г.Орск, п.Нагорный *)

Сведения об охранной зоне

№ п/п	Характеристики охранной зоны	Описание характеристик
1	2	3
1.	Местоположение охранной зоны	Российская Федерация, Оренбургская область, город Орск
2.	Площадь ± величина погрешности определения площади (Р ± ΔР)	1901 кв. метр ± 10 кв. метров
3.	Иные характеристики охранной зоны	на земельные участки, входящие в охранные зоны газораспределительных сетей, в целях предупреждения их повреждения или нарушения условий их нормальной эксплуатации налагаются ограничения (обременения) в соответствии с Правилами охраны газораспределительных сетей, утвержденными постановлением Правительства Российской Федерации от 20 ноября 2000 года № 878, которыми запрещается: а) строить объекты жилищно-гражданского и производственного назначения; б) сносить и реконструировать мосты, коллекторы, автомобильные и железные дороги с расположенными на них газораспределительными сетями без предварительного выноса этих газопроводов по согласованию с эксплуатационными организациями;

1	2	3
		в) разрушать берегоукрепительные сооружения, водопропускные устройства, земляные и иные сооружения, предохраняющие газораспределительные сети от разрушений; г) перемещать, повреждать, засыпать и уничтожать опознавательные знаки, контрольно-измерительные пункты и другие устройства газораспределительных сетей; д) устраивать свалки и склады, разливать растворы кислот, солей, щелочей и других химически активных веществ; е) огораживать и перегораживать охранные зоны, препятствовать доступу персонала эксплуатационных организаций к газораспределительным сетям, проведению обслуживания и устранению повреждений газораспределительных сетей; ж) разводить огонь и размещать источники огня; з) рыть погреба, копать и обрабатывать почву сельскохозяйственными и мелиоративными орудиями и механизмами на глубину более 0,3 метра; и) открывать калитки и двери газорегуляторных пунктов, станций катодной и дренажной защиты, люки подземных колодцев, включать или отключать электроснабжение средств связи, освещения и систем телемеханики; к) набрасывать, приставлять и привязывать к опорам и надземным газопроводам, ограждениям и зданиям газораспределительных сетей посторонние предметы, лестницы, влезать на них; л) самовольно подключаться к газораспределительным сетям

*) Наименование объекта газоснабжения указано в соответствии со сведениями, содержащимися в государственном реестре опасных производственных объектов.

Сведения о местоположении границ охранной зоны

Система координат: МСК – субъект 56				
Сведения о характерных точках границ охранной зоны				
обозначение характерных точек границы	координаты (метров)		метод определения координат и средняя квадратическая погрешность положения характерной точки (Mt) (метров)	описание закрепления точки
	X	Y		
1	2	3	4	5
1	364152,40	3340830,93	метод спутниковых геодезических измерений. Mt = 0,1	–
2	364207,99	3340829,79	метод спутниковых геодезических измерений. Mt = 0,1	–
3	364208,09	3340834,79	метод спутниковых геодезических измерений. Mt = 0,1	–
4	364152,60	3340835,93	метод спутниковых геодезических измерений. Mt = 0,1	–
5	364153,50	3340849,79	метод спутниковых геодезических измерений. Mt = 0,1	–
6	364156,43	3340849,63	метод спутниковых геодезических измерений. Mt = 0,1	–
7	364156,68	3340854,63	метод спутниковых геодезических измерений. Mt = 0,1	–
8	364153,94	3340854,78	метод спутниковых геодезических измерений. Mt = 0,1	–
9	364154,13	3340858,20	метод спутниковых геодезических измерений. Mt = 0,1	–
10	364156,63	3340858,06	метод спутниковых геодезических измерений. Mt = 0,1	–

1	2	3	4	5
11	364156,92	3340863,06	метод спутниковых геодезических измерений. Mt = 0,1	–
12	364154,46	3340863,19	метод спутниковых геодезических измерений. Mt = 0,1	–
13	364155,58	3340877,89	метод спутниковых геодезических измерений. Mt = 0,1	–
14	364157,55	3340877,77	метод спутниковых геодезических измерений. Mt = 0,1	–
15	364157,71	3340882,77	метод спутниковых геодезических измерений. Mt = 0,1	–
16	364155,92	3340882,87	метод спутниковых геодезических измерений. Mt = 0,1	–
17	364156,63	3340894,09	метод спутниковых геодезических измерений. Mt = 0,1	–
18	364158,31	3340893,98	метод спутниковых геодезических измерений. Mt = 0,1	–
19	364158,63	3340898,97	метод спутниковых геодезических измерений. Mt = 0,1	–
20	364157,02	3340899,08	метод спутниковых геодезических измерений. Mt = 0,1	–
21	364158,04	3340909,42	метод спутниковых геодезических измерений. Mt = 0,1	–
22	364159,25	3340909,35	метод спутниковых геодезических измерений. Mt = 0,1	–
23	364159,52	3340914,35	метод спутниковых геодезических измерений. Mt = 0,1	–
24	364158,41	3340914,40	метод спутниковых геодезических измерений. Mt = 0,1	–

1	2	3	4	5
25	364158,90	3340924,30	метод спутниковых геодезических измерений. Mt = 0,1	–
26	364159,92	3340924,24	метод спутниковых геодезических измерений. Mt = 0,1	–
27	364160,17	3340929,24	метод спутниковых геодезических измерений. Mt = 0,1	–
28	364153,99	3340929,33	метод спутниковых геодезических измерений. Mt = 0,1	–
29	364151,82	3340896,98	метод спутниковых геодезических измерений. Mt = 0,1	–
30	364149,29	3340861,02	метод спутниковых геодезических измерений. Mt = 0,1	–
31	364147,47	3340833,61	метод спутниковых геодезических измерений. Mt = 0,1	–
32	364147,19	3340817,65	метод спутниковых геодезических измерений. Mt = 0,1	–
33	364145,47	3340784,81	метод спутниковых геодезических измерений. Mt = 0,1	–
34	364142,41	3340784,84	метод спутниковых геодезических измерений. Mt = 0,1	–
35	364142,73	3340806,85	метод спутниковых геодезических измерений. Mt = 0,1	–
36	364146,15	3340847,01	метод спутниковых геодезических измерений. Mt = 0,1	–
37	364148,08	3340881,38	метод спутниковых геодезических измерений. Mt = 0,1	–
38	364149,92	3340923,38	метод спутниковых геодезических измерений. Mt = 0,1	–

1	2	3	4	5
39	364143,60	3340923,36	метод спутниковых геодезических измерений. Mt = 0,1	–
40	364143,73	3340918,53	метод спутниковых геодезических измерений. Mt = 0,1	–
41	364144,78	3340918,48	метод спутниковых геодезических измерений. Mt = 0,1	–
42	364144,54	3340913,48	метод спутниковых геодезических измерений. Mt = 0,1	–
43	364143,07	3340913,37	метод спутниковых геодезических измерений. Mt = 0,1	–
44	364143,14	3340908,56	метод спутниковых геодезических измерений. Mt = 0,1	–
45	364144,32	3340908,47	метод спутниковых геодезических измерений. Mt = 0,1	–
46	364143,81	3340898,62	метод спутниковых геодезических измерений. Mt = 0,1	–
47	364142,83	3340898,66	метод спутниковых геодезических измерений. Mt = 0,1	–
48	364142,68	3340893,66	метод спутниковых геодезических измерений. Mt = 0,1	–
49	364143,57	3340893,62	метод спутниковых геодезических измерений. Mt = 0,1	–
50	364143,20	3340884,01	метод спутниковых геодезических измерений. Mt = 0,1	–
51	364141,62	3340884,03	метод спутниковых геодезических измерений. Mt = 0,1	–
52	364141,58	3340879,03	метод спутниковых геодезических измерений. Mt = 0,1	–

1	2	3	4	5
53	364142,94	3340879,01	метод спутниковых геодезических измерений. Mt = 0,1	–
54	364142,35	3340869,81	метод спутниковых геодезических измерений. Mt = 0,1	–
55	364141,23	3340869,87	метод спутниковых геодезических измерений. Mt = 0,1	–
56	364140,96	3340864,87	метод спутниковых геодезических измерений. Mt = 0,1	–
57	364142,06	3340864,82	метод спутниковых геодезических измерений. Mt = 0,1	–
58	364141,30	3340849,91	метод спутниковых геодезических измерений. Mt = 0,1	–
59	364140,42	3340849,97	метод спутниковых геодезических измерений. Mt = 0,1	–
60	364140,03	3340844,99	метод спутниковых геодезических измерений. Mt = 0,1	–
61	364140,95	3340844,93	метод спутниковых геодезических измерений. Mt = 0,1	–
62	364137,91	3340809,33	метод спутниковых геодезических измерений. Mt = 0,1	–
63	364136,78	3340809,24	метод спутниковых геодезических измерений. Mt = 0,1	–
64	364136,67	3340804,34	метод спутниковых геодезических измерений. Mt = 0,1	–
65	364137,67	3340804,29	метод спутниковых геодезических измерений. Mt = 0,1	–
66	364137,52	3340796,42	метод спутниковых геодезических измерений. Mt = 0,1	–

1	2	3	4	5
67	364135,98	3340796,43	метод спутниковых геодезических измерений. Mt = 0,1	–
68	364135,94	3340791,43	метод спутниковых геодезических измерений. Mt = 0,1	–
69	364137,46	3340791,41	метод спутниковых геодезических измерений. Mt = 0,1	–
70	364137,43	3340787,88	метод спутниковых геодезических измерений. Mt = 0,1	–
71	364135,43	3340787,98	метод спутниковых геодезических измерений. Mt = 0,1	–
72	364135,17	3340782,98	метод спутниковых геодезических измерений. Mt = 0,1	–
73	364137,38	3340782,87	метод спутниковых геодезических измерений. Mt = 0,1	–
74	364137,28	3340779,94	метод спутниковых геодезических измерений. Mt = 0,1	–
75	364150,17	3340779,65	метод спутниковых геодезических измерений. Mt = 0,1	–
76	364150,30	3340782,38	метод спутниковых геодезических измерений. Mt = 0,1	–
77	364151,23	3340782,36	метод спутниковых геодезических измерений. Mt = 0,1	–
78	364151,39	3340787,35	метод спутниковых геодезических измерений. Mt = 0,1	–
79	364150,59	3340787,36	метод спутниковых геодезических измерений. Mt = 0,1	–
80	364151,12	3340798,53	метод спутниковых геодезических измерений. Mt = 0,1	–

1	2	3	4	5
81	364152,48	3340798,48	метод спутниковых геодезических измерений. Mt = 0,1	–
82	364152,68	3340803,48	метод спутниковых геодезических измерений. Mt = 0,1	–
83	364151,38	3340803,53	метод спутниковых геодезических измерений. Mt = 0,1	–
84	364152,05	3340815,05	метод спутниковых геодезических измерений. Mt = 0,1	–
85	364153,46	3340815,04	метод спутниковых геодезических измерений. Mt = 0,1	–
86	364153,47	3340820,04	метод спутниковых геодезических измерений. Mt = 0,1	–
87	364152,23	3340820,05	метод спутниковых геодезических измерений. Mt = 0,1	–
1	364152,40	3340830,93	метод спутниковых геодезических измерений. Mt = 0,1	–

Сведения о частях границ охранной зоны

Обозначение части границ		Описание прохождения части границ
от точки	до точки	
1	2	3
1	2	–
2	3	–
3	4	–
4	5	–
5	6	–
6	7	–
7	8	–
8	9	–
9	10	–
10	11	–

1	2	3
11	12	–
12	13	–
13	14	–
14	15	–
15	16	–
16	17	–
17	18	–
18	19	–
19	20	–
20	21	–
21	22	–
22	23	–
23	24	–
24	25	–
25	26	–
26	27	–
27	28	–
28	29	–
29	30	–
30	31	–
31	32	–
32	33	–
33	34	–
34	35	–
35	36	–
36	37	–
37	38	–
38	39	–
39	40	–
40	41	–
41	42	–
42	43	–
43	44	–
44	45	–
45	46	–
46	47	–
47	48	–
48	49	–
49	50	–
50	51	–
51	52	–
52	53	–

1	2	3
53	54	–
54	55	–
55	56	–
56	57	–
57	58	–
58	59	–
59	60	–
60	61	–
61	62	–
62	63	–
63	64	–
64	65	–
65	66	–
66	67	–
67	68	–
68	69	–
69	70	–
70	71	–
71	72	–
72	73	–
73	74	–
74	75	–
75	76	–
76	77	–
77	78	–
78	79	–
79	80	–
80	81	–
81	82	–
82	83	–
83	84	–
84	85	–
85	86	–
86	87	–
87	1	–

План границ охранной зоны

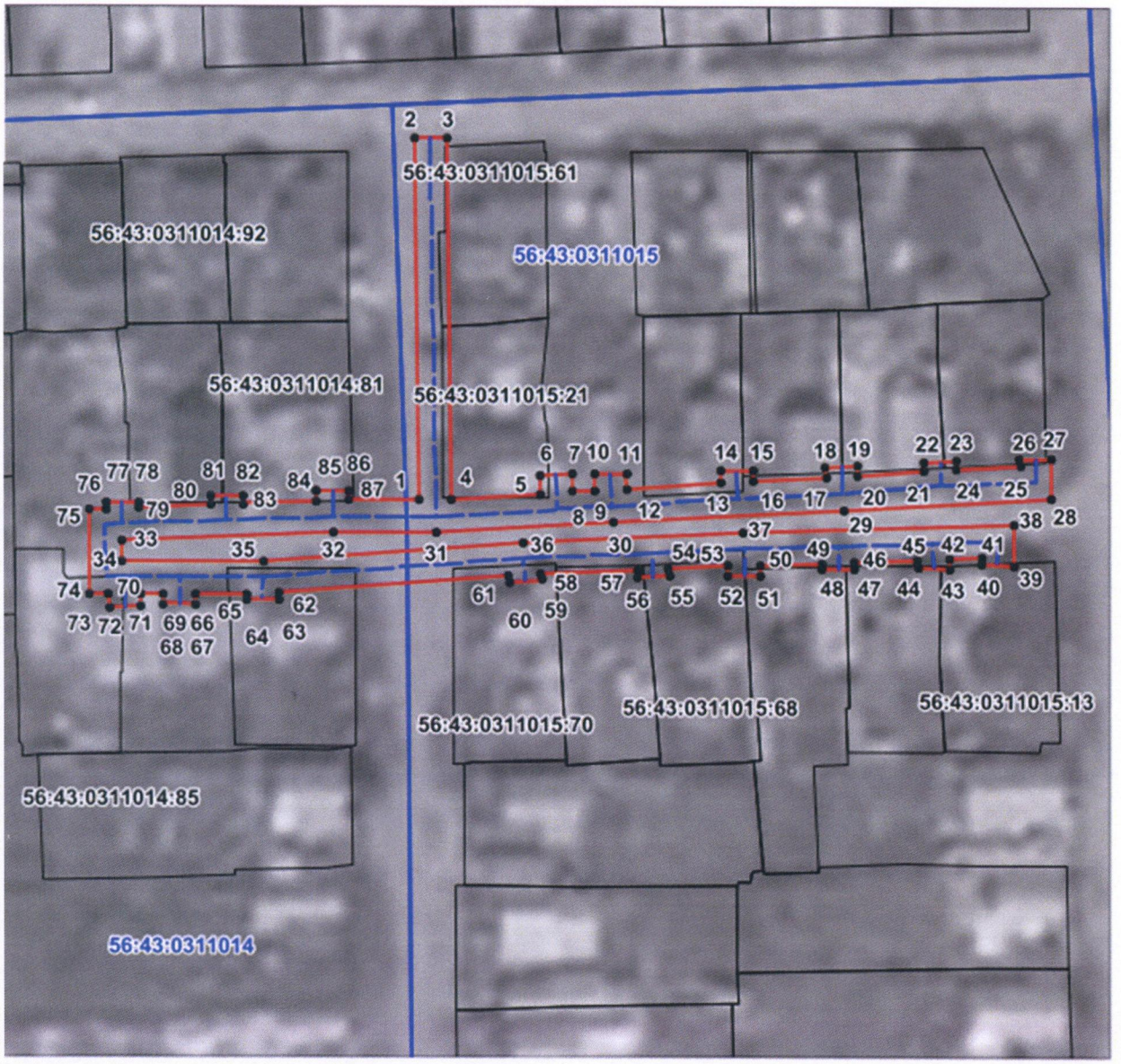

Масштаб 1:1000

Используемые условные знаки и обозначения:

•	– характерная точка границы охранной зоны;
1	– обозначение характерной точки границы охранной зоны;
	– граница земельного участка, поставленного на государственный кадастровый учет;
	– граница кадастрового квартала;
	– обозначение оси газопровода;
	– граница охранной зоны;
56:41:0103065	– номер кадастрового квартала;
56:41:0103065:1	– кадастровый номер земельного участка.

Приложение № 18
к постановлению Правительства
Оренбургской области
от 20.12.2022 № 1416-пп

Текстовое и графическое описание местоположения границ охранной зоны газораспределительной сети объекта газоснабжения газопровод, кооп.»Железнодорожник»,ул.Элеваторная д.2 кв.1.; г. Орск пос. Железнодорожников *)

Сведения об охранной зоне

№ п/п	Характеристики охранной зоны	Описание характеристик
1	2	3
1.	Местоположение охранной зоны	Российская Федерация, Оренбургская область, город Орск
2.	Площадь ± величина погрешности определения площади (Р ± ΔР)	114 кв. метров ± 2 кв. метра
3.	Иные характеристики охранной зоны	на земельные участки, входящие в охранные зоны газораспределительных сетей, в целях предупреждения их повреждения или нарушения условий их нормальной эксплуатации налагаются ограничения (обременения) в соответствии с Правилами охраны газораспределительных сетей, утвержденными постановлением Правительства Российской Федерации от 20 ноября 2000 года № 878, которыми запрещается: а) строить объекты жилищно-гражданского и производственного назначения; б) сносить и реконструировать мосты, коллекторы, автомобильные и железные дороги с расположенными на них газораспределительными сетями без предварительного выноса этих газопроводов по согласованию с эксплуатационными организациями;

1	2	3
		в) разрушать берегоукрепительные сооружения, водопропускные устройства, земляные и иные сооружения, предохраняющие газораспределительные сети от разрушений; г) перемещать, повреждать, засыпать и уничтожать опознавательные знаки, контрольно-измерительные пункты и другие устройства газораспределительных сетей; д) устраивать свалки и склады, разливать растворы кислот, солей, щелочей и других химически активных веществ; е) огораживать и перегораживать охранные зоны, препятствовать доступу персонала эксплуатационных организаций к газораспределительным сетям, проведению обслуживания и устранению повреждений газораспределительных сетей; ж) разводить огонь и размещать источники огня; з) рыть погреба, копать и обрабатывать почву сельскохозяйственными и мелиоративными орудиями и механизмами на глубину более 0,3 метра; и) открывать калитки и двери газорегуляторных пунктов, станций катодной и дренажной защиты, люки подземных колодцев, включать или отключать электроснабжение средств связи, освещения и систем телемеханики; к) набрасывать, приставлять и привязывать к опорам и надземным газопроводам, ограждениям и зданиям газораспределительных сетей посторонние предметы, лестницы, влезать на них; л) самовольно подключаться к газораспределительным сетям

*) Наименование объекта газоснабжения указано в соответствии со сведениями, содержащимися в государственном реестре опасных производственных объектов.

Сведения о местоположении границ охранной зоны

Система координат: МСК – субъект 56				
Сведения о характерных точках границ охранной зоны				
обозначение характерных точек границы	координаты (метров)		метод определения координат и средняя квадратическая погрешность положения характерной точки (Mt) (метров)	описание закрепления точки
	X	Y		
1	2	3	4	5
1	367321,67	3341128,32	метод спутниковых геодезических измерений. Mt = 0,1	–
2	367308,92	3341109,37	метод спутниковых геодезических измерений. Mt = 0,1	–
3	367313,07	3341106,59	метод спутниковых геодезических измерений. Mt = 0,1	–
4	367325,81	3341125,54	метод спутниковых геодезических измерений. Mt = 0,1	–
1	367321,67	3341128,32	метод спутниковых геодезических измерений. Mt = 0,1	–

Сведения о частях границ охранной зоны

Обозначение части границ		Описание прохождения части границ
от точки	до точки	
1	2	3
1	2	–
2	3	–
3	4	–
4	1	–

План границ охранной зоны



Масштаб 1:700

Используемые условные знаки и обозначения:

•	– характерная точка границы охранной зоны;
1	– обозначение характерной точки границы охранной зоны;
	– граница земельного участка, поставленного на государственный кадастровый учет;
	– граница кадастрового квартала;
	– обозначение оси газопровода;
	– граница охранной зоны;
56:41:0103065	– номер кадастрового квартала;
56:41:0103065:1	– кадастровый номер земельного участка.

Приложение № 19
к постановлению Правительства
Оренбургской области
от 20.12.2022 № 1416-пп

Текстовое и графическое описание местоположения границ охранной зоны газораспределительной сети объекта газоснабжения газопровод, Перегонная 6а (пос.Нагорный); г.Орск, п.Нагорный *)

Сведения об охранной зоне

№ п/п	Характеристики охранной зоны	Описание характеристик
1	2	3
1.	Местоположение охранной зоны	Российская Федерация, Оренбургская область, город Орск
2.	Площадь ± величина погрешности определения площади (Р ± ΔР)	581 кв. метр ± 5 кв. метров
3.	Иные характеристики охранной зоны	на земельные участки, входящие в охранные зоны газораспределительных сетей, в целях предупреждения их повреждения или нарушения условий их нормальной эксплуатации налагаются ограничения (обременения) в соответствии с Правилами охраны газораспределительных сетей, утвержденными постановлением Правительства Российской Федерации от 20 ноября 2000 года № 878, которыми запрещается: а) строить объекты жилищно-гражданского и производственного назначения; б) сносить и реконструировать мосты, коллекторы, автомобильные и железные дороги с расположенными на них газораспределительными сетями без предварительного выноса этих газопроводов по согласованию с эксплуатационными организациями; в) разрушать берегоукрепительные сооружения, водопропускные устройства,

1	2	3
		земляные и иные сооружения, предохраняющие газораспределительные сети от разрушений; г) перемещать, повреждать, засыпать и уничтожать опознавательные знаки, контрольно-измерительные пункты и другие устройства газораспределительных сетей; д) устраивать свалки и склады, разливать растворы кислот, солей, щелочей и других химически активных веществ; е) огораживать и перегораживать охранные зоны, препятствовать доступу персонала эксплуатационных организаций к газораспределительным сетям, проведению обслуживания и устранению повреждений газораспределительных сетей; ж) разводить огонь и размещать источники огня; з) рыть погреба, копать и обрабатывать почву сельскохозяйственными и мелиоративными орудиями и механизмами на глубину более 0,3 метра; и) открывать калитки и двери газорегуляторных пунктов, станций катодной и дренажной защиты, люки подземных колодцев, включать или отключать электроснабжение средств связи, освещения и систем телемеханики; к) набрасывать, приставлять и привязывать к опорам и надземным газопроводам, ограждениям и зданиям газораспределительных сетей посторонние предметы, лестницы, влезать на них; л) самовольно подключаться к газораспределительным сетям

*) Наименование объекта газоснабжения указано в соответствии со сведениями, содержащимися в государственном реестре опасных производственных объектов.

Сведения о местоположении границ охранной зоны

Система координат: МСК – субъект 56				
Сведения о характерных точках границ охранной зоны				
обозначение характерных точек границы	координаты (метров)		метод определения координат и средняя квадратическая погрешность положения характерной точки (Mt) (метров)	описание закрепления точки
	X	Y		
1	2	3	4	5
1	364516,66	3340957,74	метод спутниковых геодезических измерений. Mt = 0,1	–
2	364463,64	3340915,67	метод спутниковых геодезических измерений. Mt = 0,1	–
3	364489,94	3340882,92	метод спутниковых геодезических измерений. Mt = 0,1	–
4	364502,38	3340893,00	метод спутниковых геодезических измерений. Mt = 0,1	–
5	364499,05	3340897,53	метод спутниковых геодезических измерений. Mt = 0,1	–
6	364495,14	3340894,66	метод спутниковых геодезических измерений. Mt = 0,1	–
7	364495,55	3340893,86	метод спутниковых геодезических измерений. Mt = 0,1	–
8	364490,71	3340889,98	метод спутниковых геодезических измерений. Mt = 0,1	–
9	364470,63	3340914,80	метод спутниковых геодезических измерений. Mt = 0,1	–
10	364519,75	3340953,83	метод спутниковых геодезических измерений. Mt = 0,1	–

1	2	3	4	5
1	364516,66	3340957,74	метод спутниковых геодезических измерений. Mt = 0,1	–

Сведения о частях границ охранной зоны

Обозначение части границ		Описание прохождения части границ
от точки	до точки	
1	2	3
1	2	–
2	3	–
3	4	–
4	5	–
5	6	–
6	7	–
7	8	–
8	9	–
9	10	–
10	1	–

План границ охранной зоны

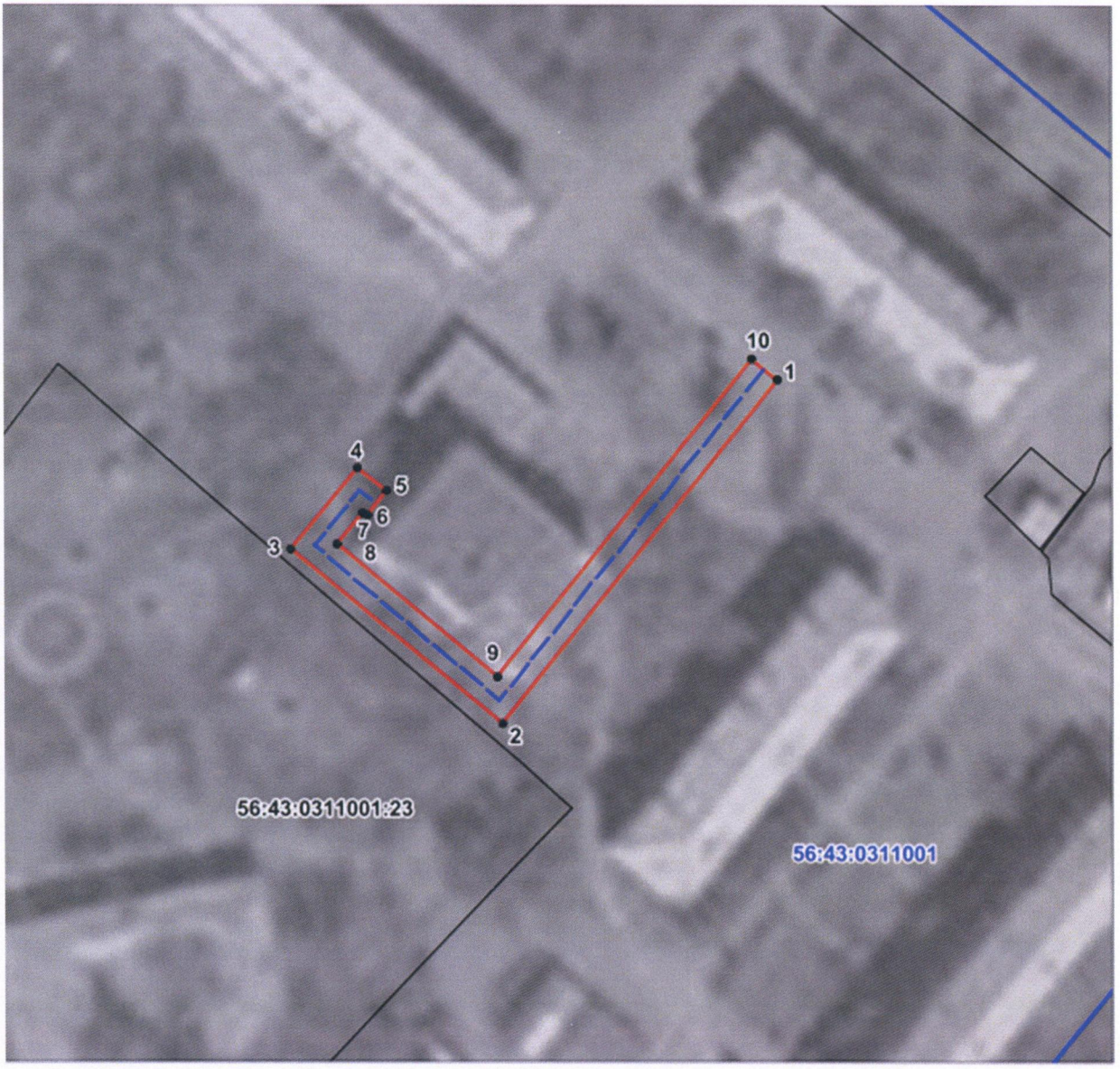

Масштаб 1:1000

Используемые условные знаки и обозначения:

•	– характерная точка границы охранной зоны;
1	– обозначение характерной точки границы охранной зоны;
	– граница земельного участка, поставленного на государственный кадастровый учет;
	– граница кадастрового квартала;
	– обозначение оси газопровода;
	– граница охранной зоны;
56:41:0103065	– номер кадастрового квартала;
56:41:0103065:1	– кадастровый номер земельного участка.