ПРАВИТЕЛЬСТВО ОРЕНБУРГСКОЙ ОБЛАСТИ

П О С Т А Н О В Л Е Н И Е

23.08.2022 г. Оренбург № 926-пп

Об утверждении границ охранных зон газораспределительных сетей и наложении ограничений на входящие в них земельные участки, расположенные на территории муниципального образования Матвеевский район Оренбургской области

В соответствии с Земельным кодексом Российской Федерации, постановлением Правительства Российской Федерации от 20 ноября 2000 года № 878 «Об утверждении Правил охраны газораспределительных сетей», постановлением Правительства Оренбургской области от 18 ноября 2011 года № 1112-п «О порядке утверждения границ охранных зон газораспределительных сетей и наложении ограничений (обременений) на входящие в них земельные участки», на основании заявления акционерного общества «Газпром газораспределение Оренбург» от 21 марта 2022 года № 164 и сведений о границах охранных зон объектов газоснабжения Правительство Оренбургской области п о с т а н о в л я е т:

1. Утвердить границы охранных зон газораспределительных сетей следующих объектов газоснабжения:

1) газопровод с. Матвеевка ул. Революционная, Анненкова(3016) площадью 6390 кв. метров (приложение № 1);

2) газопровод АГРС-Матвеевка (3014) площадью 24083 кв. метра (приложение № 2);

3) газопровод с. Матвеевка по ул. Северная (3050А) площадью 7438 кв. метров (приложение № 3);

4) газопровод к ж/д в с. Матвеевка(020004255) площадью 6971 кв. метр (приложение № 4);

5) газопровод к ж/д п. Радовка(020004253) площадью 1768 кв. метров (приложение № 5);

6) газопровод к ж/д п. Радовка(020004253) площадью 56 кв. метров (приложение № 6);

7) газопровод к ж/д в с. Сарай-Гир(020004246) площадью 87 кв. метров (приложение № 7);

8) газопровод к ж/д в с. Сарай-Гир(020004246) площадью 55 кв. метров (приложение № 8);

9) газопровод к ж/д в с. Сарай-Гир(020004246) площадью 62 кв. метра (приложение № 9);

10) газопровод к ж/д в с. Сарай-Гир(020004246) площадью 183 кв. метра (приложение № 10);

11) газопровод к ж/д в с. Сарай-Гир(020004246) площадью 263 кв. метра (приложение № 11);

12) газопровод к ж/д в с. Сарай-Гир(020004246) площадью 50 кв. метров (приложение № 12);

13) газопровод к ж/д в с. Сарай-Гир(020004246) площадью 373 кв. метра (приложение № 13);

14) газопровод к ж/д в с. Староаширово(020004245) площадью 4459 кв. метров (приложение № 14);

15) газопровод по с.Сарай-Гир А.О.О.Т. «Сарай-Гирский элеватор» (г/пр к ГРП Сарай-Гирского элеватора) (ОРН04001485) площадью 2067 кв. метров (приложение № 15);

16) газопровод с. Сарай-Гир по ул. Свердлова(9969) площадью 2418 кв. метров (приложение № 16);

17) газопровод с. Сарай-Гир по ул. Юбилейная (9971) площадью 3239 кв. метров (приложение № 17);

18) газопровод по с.Новоспасское к ж/дому по ул.Центральная, ул.Коновалова (020004682) площадью 60 кв. метров (приложение № 18);

19) газопровод по с.Староаширово (9979) площадью 43740 кв. метров (приложение № 19);

20) газопровод к ГРПШ с.Александровка (020005020) площадью 528 кв. метров (приложение № 20).

2. Наложить в интересах акционерного общества «Газпром газораспределение Оренбург» (ИНН 5610010369, ОГРН 1025601022512) ограничения, установленные постановлением Правительства Российской Федерации от 20 ноября 2000 года № 878 «Об утверждении Правил охраны газораспределительных сетей», на земельные участки, входящие в охранные зоны, указанные в пункте 1 настоящего постановления.

Убытки, причиненные ограничением прав в связи с установлением охранных зон, указанных в пункте 1 настоящего постановления, подлежат возмещению в срок и порядке согласно статье 57.1 Земельного кодекса Российской Федерации.

3. Министерству природных ресурсов, экологии и имущественных отношений Оренбургской области направить копию настоящего постановления в установленном порядке в орган, осуществляющий государственный кадастровый учет недвижимого имущества и государственную регистрацию прав на недвижимое имущество, для внесения сведений в Единый государственный реестр недвижимости.

4. Главам муниципальных образований Сарай-Гирский сельсовет Матвеевского района Оренбургской области, Староашировский сельсовет Матвеевского района Оренбургской области, Матвеевский сельсовет Матвеевского района Оренбургской области, Новоспасский сельсовет Матвеевского района Оренбургской области в соответствии со статьей 33 Градостроительного кодекса Российской Федерации обеспечить отображение

в правилах землепользования и застройки границ охранных зон газораспределительных сетей объектов газоснабжения в связи с установлением охранных зон, указанных в пункте 1 настоящего постановления.

5. Рекомендовать администрации муниципального образования Матвеевский район Оренбургской области разместить информацию об охранных зонах, указанных в пункте 1 настоящего постановления, в государственных информационных системах обеспечения градостроительной деятельности и федеральной государственной информационной системе территориального планирования.

6. Контроль за исполнением настоящего постановления возложить на вице-губернатора – заместителя председателя Правительства Оренбургской области по экономической и инвестиционной политике Оренбургской области, за исключением пунктов 4, 5 настоящего постановления, контроль за исполнением положений которых возложить на заместителя председателя Правительства Оренбургской области – министра строительства, жилищно-коммунального, дорожного хозяйства и транспорта Оренбургской области.

7. Постановление вступает в силу по истечении десяти дней после дня его официального опубликования.

Губернатор –
председатель Правительства Д.В.Паслер

АППАРАТ ГУБЕРНАТОРА И ПРАВИТЕЛЬСТВА ОРЕНБУРГСКОЙ ОБЛАСТИ * УПРАВЛЕНИЕ ДОКУМЕНТАЦИОННОГО ОБЕСПЕЧЕНИЯ

Приложение № 1
к постановлению Правительства
Оренбургской области
от 23.08.2022 № 926-пп

Текстовое и графическое описание местоположения границ охранной зоны газораспределительной сети объекта газоснабжения газопровод с. Матвеевка ул. Революционная, Анненкова(3016) *)

Сведения об охранной зоне

№ п/п	Характеристики охранной зоны	Описание характеристик
1	2	3
1.	Местоположение охранной зоны	Российская Федерация, Оренбургская область, Матвеевский район, село Матвеевка
2.	Площадь ± величина погрешности определения площади (Р ± ΔР)	6390 кв. метров ± 28 кв. метров
3.	Иные характеристики охранной зоны	на земельные участки, входящие в охранные зоны газораспределительных сетей, в целях предупреждения их повреждения или нарушения условий их нормальной эксплуатации налагаются ограничения (обременения) в соответствии с Правилами охраны газораспределительных сетей, утвержденными постановлением Правительства Российской Федерации от 20 ноября 2000 года № 878, которыми запрещается: а) строить объекты жилищно-гражданского и производственного назначения; б) сносить и реконструировать мосты, коллекторы, автомобильные и железные дороги с расположенными на них газораспределительными сетями без предварительного выноса этих газопроводов по согласованию с эксплуатационными организациями; в) разрушать берегоукрепительные сооружения, водопропускные устройства,

1	2	3
		земляные и иные сооружения, предохраняющие газораспределительные сети от разрушений; г) перемещать, повреждать, засыпать и уничтожать опознавательные знаки, контрольно-измерительные пункты и другие устройства газораспределительных сетей; д) устраивать свалки и склады, разливать растворы кислот, солей, щелочей и других химически активных веществ; е) огораживать и перегораживать охранные зоны, препятствовать доступу персонала эксплуатационных организаций к газораспределительным сетям, проведению обслуживания и устранению повреждений газораспределительных сетей; ж) разводить огонь и размещать источники огня; з) рыть погреба, копать и обрабатывать почву сельскохозяйственными и мелиоративными орудиями и механизмами на глубину более 0,3 метра; и) открывать калитки и двери газорегуляторных пунктов, станций катодной и дренажной защиты, люки подземных колодцев, включать или отключать электроснабжение средств связи, освещения и систем телемеханики; к) набрасывать, приставлять и привязывать к опорам и надземным газопроводам, ограждениям и зданиям газораспределительных сетей посторонние предметы, лестницы, влезать на них; л) самовольно подключаться к газораспределительным сетям

*) Наименование объекта газоснабжения указано в соответствии со сведениями, содержащимися в государственном реестре опасных производственных объектов.

Сведения о местоположении границ охранной зоны

Система координат: МСК – субъект 56				
Сведения о характерных точках границ охранной зоны				
обозначение характерных точек границы	координаты (метров)		метод определения координат и средняя квадратическая погрешность положения характерной точки (Mt) (метров)	описание закрепления точки
	X	Y		
1	2	3	4	5
1	622876,25	1395548,68	метод спутниковых геодезических измерений. Mt = 0,1	–
2	622888,64	1395611,91	метод спутниковых геодезических измерений. Mt = 0,1	–
3	622925,20	1395798,24	метод спутниковых геодезических измерений. Mt = 0,1	–
4	622943,29	1395881,35	метод спутниковых геодезических измерений. Mt = 0,1	–
5	622955,06	1395933,72	метод спутниковых геодезических измерений. Mt = 0,1	–
6	622970,54	1396007,89	метод спутниковых геодезических измерений. Mt = 0,1	–
7	622972,90	1396019,19	метод спутниковых геодезических измерений. Mt = 0,1	–
8	622981,78	1396066,83	метод спутниковых геодезических измерений. Mt = 0,1	–
9	622989,67	1396104,78	метод спутниковых геодезических измерений. Mt = 0,1	–
10	622998,66	1396147,60	метод спутниковых геодезических измерений. Mt = 0,1	–

1	2	3	4	5
11	623010,68	1396207,07	метод спутниковых геодезических измерений. Mt = 0,1	–
12	623014,28	1396230,66	метод спутниковых геодезических измерений. Mt = 0,1	–
13	623016,49	1396244,57	метод спутниковых геодезических измерений. Mt = 0,1	–
14	623027,57	1396307,72	метод спутниковых геодезических измерений. Mt = 0,1	–
15	623037,78	1396368,93	метод спутниковых геодезических измерений. Mt = 0,1	–
16	623048,66	1396429,23	метод спутниковых геодезических измерений. Mt = 0,1	–
17	623052,12	1396454,91	метод спутниковых геодезических измерений. Mt = 0,1	–
18	623059,65	1396453,51	метод спутниковых геодезических измерений. Mt = 0,1	–
19	623060,43	1396457,49	метод спутниковых геодезических измерений. Mt = 0,1	–
20	623052,62	1396458,88	метод спутниковых геодезических измерений. Mt = 0,1	–
21	623050,68	1396467,17	метод спутниковых геодезических измерений. Mt = 0,1	–
22	622902,24	1396492,15	метод спутниковых геодезических измерений. Mt = 0,1	–
23	622840,08	1396505,14	метод спутниковых геодезических измерений. Mt = 0,1	–
24	622782,70	1396515,96	метод спутниковых геодезических измерений. Mt = 0,1	–

1	2	3	4	5
25	622778,13	1396517,30	метод спутниковых геодезических измерений. Mt = 0,1	–
26	622778,84	1396519,84	метод спутниковых геодезических измерений. Mt = 0,1	–
27	622782,34	1396552,03	метод спутниковых геодезических измерений. Mt = 0,1	–
28	622788,71	1396581,62	метод спутниковых геодезических измерений. Mt = 0,1	–
29	622786,04	1396582,52	метод спутниковых геодезических измерений. Mt = 0,1	–
30	622794,06	1396641,41	метод спутниковых геодезических измерений. Mt = 0,1	–
31	622796,90	1396640,89	метод спутниковых геодезических измерений. Mt = 0,1	–
32	622796,35	1396637,75	метод спутниковых геодезических измерений. Mt = 0,1	–
33	622801,25	1396636,90	метод спутниковых геодезических измерений. Mt = 0,1	–
34	622802,57	1396644,10	метод спутниковых геодезических измерений. Mt = 0,1	–
35	622790,65	1396645,80	метод спутниковых геодезических измерений. Mt = 0,1	–
36	622781,52	1396579,66	метод спутниковых геодезических измерений. Mt = 0,1	–
37	622784,07	1396578,93	метод спутниковых геодезических измерений. Mt = 0,1	–
38	622778,39	1396553,07	метод спутниковых геодезических измерений. Mt = 0,1	–

1	2	3	4	5
39	622774,76	1396519,75	метод спутниковых геодезических измерений. Mt = 0,1	–
40	622773,64	1396518,32	метод спутниковых геодезических измерений. Mt = 0,1	–
41	622773,09	1396514,81	метод спутниковых геодезических измерений. Mt = 0,1	–
42	622775,01	1396514,04	метод спутниковых геодезических измерений. Mt = 0,1	–
43	622781,67	1396512,09	метод спутниковых геодезических измерений. Mt = 0,1	–
44	622838,74	1396501,32	метод спутниковых геодезических измерений. Mt = 0,1	–
45	622902,19	1396488,09	метод спутниковых геодезических измерений. Mt = 0,1	–
46	623047,42	1396463,77	метод спутниковых геодезических измерений. Mt = 0,1	–
47	623048,60	1396458,69	метод спутниковых геодезических измерений. Mt = 0,1	–
48	623044,70	1396429,81	метод спутниковых геодезических измерений. Mt = 0,1	–
49	623033,87	1396369,88	метод спутниковых геодезических измерений. Mt = 0,1	–
50	623023,63	1396308,79	метод спутниковых геодезических измерений. Mt = 0,1	–
51	623012,52	1396245,41	метод спутниковых геодезических измерений. Mt = 0,1	–
52	623010,54	1396232,29	метод спутниковых геодезических измерений. Mt = 0,1	–

1	2	3	4	5
53	623006,84	1396208,54	метод спутниковых геодезических измерений. Mt = 0,1	–
54	622994,74	1396148,40	метод спутниковых геодезических измерений. Mt = 0,1	–
55	622977,78	1396068,13	метод спутниковых геодезических измерений. Mt = 0,1	–
56	622968,96	1396019,94	метод спутниковых геодезических измерений. Mt = 0,1	–
57	622966,94	1396010,25	метод спутниковых геодезических измерений. Mt = 0,1	–
58	622963,56	1396011,00	метод спутниковых геодезических измерений. Mt = 0,1	–
59	622926,26	1396051,85	метод спутниковых геодезических измерений. Mt = 0,1	–
60	622925,74	1396052,42	метод спутниковых геодезических измерений. Mt = 0,1	–
61	622929,14	1396067,36	метод спутниковых геодезических измерений. Mt = 0,1	–
62	622908,73	1396071,88	метод спутниковых геодезических измерений. Mt = 0,1	–
63	622904,03	1396050,63	метод спутниковых геодезических измерений. Mt = 0,1	–
64	622924,30	1396046,07	метод спутниковых геодезических измерений. Mt = 0,1	–
65	622924,69	1396047,77	метод спутниковых геодезических измерений. Mt = 0,1	–
66	622961,51	1396007,45	метод спутниковых геодезических измерений. Mt = 0,1	–

1	2	3	4	5
67	622966,12	1396006,34	метод спутниковых геодезических измерений. Mt = 0,1	–
68	622951,24	1395934,83	метод спутниковых геодезических измерений. Mt = 0,1	–
69	622939,46	1395882,56	метод спутниковых геодезических измерений. Mt = 0,1	–
70	622921,28	1395799,07	метод спутниковых геодезических измерений. Mt = 0,1	–
71	622885,71	1395617,17	метод спутниковых геодезических измерений. Mt = 0,1	–
72	622872,32	1395549,43	метод спутниковых геодезических измерений. Mt = 0,1	–
73	622863,28	1395501,27	метод спутниковых геодезических измерений. Mt = 0,1	–
74	622855,27	1395502,56	метод спутниковых геодезических измерений. Mt = 0,1	–
75	622854,62	1395498,65	метод спутниковых геодезических измерений. Mt = 0,1	–
76	622866,44	1395496,67	метод спутниковых геодезических измерений. Mt = 0,1	–
1	622876,25	1395548,68	метод спутниковых геодезических измерений. Mt = 0,1	–

Сведения о частях границ охранной зоны

Обозначение части границ		Описание прохождения части границ
от точки	до точки	
1	2	3
1	2	–
2	3	–
3	4	–
4	5	–
5	6	–
6	7	–
7	8	–
8	9	–
9	10	–
10	11	–
11	12	–
12	13	–
13	14	–
14	15	–
15	16	–
16	17	–
17	18	–
18	19	–
19	20	–
20	21	–
21	22	–
22	23	–
23	24	–
24	25	–
25	26	–
26	27	–
27	28	–
28	29	–
29	30	–
30	31	–
31	32	–
32	33	–
33	34	–
34	35	–
35	36	–
36	37	–

1	2	3
37	38	–
38	39	–
39	40	–
40	41	–
41	42	–
42	43	–
43	44	–
44	45	–
45	46	–
46	47	–
47	48	–
48	49	–
49	50	–
50	51	–
51	52	–
52	53	–
53	54	–
54	55	–
55	56	–
56	57	–
57	58	–
58	59	–
59	60	–
60	61	–
61	62	–
62	63	–
63	64	–
64	65	–
65	66	–
66	67	–
67	68	–
68	69	–
69	70	–
70	71	–
71	72	–
72	73	–
73	74	–
74	75	–
75	76	–
76	1	–

План границ охранной зоны



Масштаб 1:7600

Используемые условные знаки и обозначения:

•	– характерная точка границы охранной зоны;
1	– обозначение характерной точки границы охранной зоны;
———	– граница земельного участка, поставленного на государственный кадастровый учет;
———	– граница кадастрового квартала;
———	– обозначение оси газопровода;
———	– граница охранной зоны;
56:41:0103065	– номер кадастрового квартала;
56:41:0103065:1	– кадастровый номер земельного участка.

Приложение № 2
к постановлению Правительства
Оренбургской области
от 23.08.2022 № 926-пп

Текстовое и графическое описание местоположения границ охранной зоны газораспределительной сети объекта газоснабжения газопровод АГРС-Матвеевка (3014) *)

Сведения об охранной зоне

№ п/п	Характеристики охранной зоны	Описание характеристик
1	2	3
1.	Местоположение охранной зоны	Российская Федерация, Оренбургская область
2.	Площадь ± величина погрешности определения площади (Р ± ΔР)	24083 кв. метра ± 54 кв. метра
3.	Иные характеристики охранной зоны	на земельные участки, входящие в охранные зоны газораспределительных сетей, в целях предупреждения их повреждения или нарушения условий их нормальной эксплуатации налагаются ограничения (обременения) в соответствии с Правилами охраны газораспределительных сетей, утвержденными постановлением Правительства Российской Федерации от 20 ноября 2000 года № 878, которыми запрещается: а) строить объекты жилищно-гражданского и производственного назначения; б) сносить и реконструировать мосты, коллекторы, автомобильные и железные дороги с расположенными на них газораспределительными сетями без предварительного выноса этих газопроводов по согласованию с эксплуатационными организациями; в) разрушать берегоукрепительные сооружения, водопропускные устройства,

1	2	3
		земляные и иные сооружения, предохраняющие газораспределительные сети от разрушений; г) перемещать, повреждать, засыпать и уничтожать опознавательные знаки, контрольно-измерительные пункты и другие устройства газораспределительных сетей; д) устраивать свалки и склады, разливать растворы кислот, солей, щелочей и других химически активных веществ; е) огораживать и перегораживать охранные зоны, препятствовать доступу персонала эксплуатационных организаций к газораспределительным сетям, проведению обслуживания и устранению повреждений газораспределительных сетей; ж) разводить огонь и размещать источники огня; з) рыть погреба, копать и обрабатывать почву сельскохозяйственными и мелиоративными орудиями и механизмами на глубину более 0,3 метра; и) открывать калитки и двери газорегуляторных пунктов, станций катодной и дренажной защиты, люки подземных колодцев, включать или отключать электроснабжение средств связи, освещения и систем телемеханики; к) набрасывать, приставлять и привязывать к опорам и надземным газопроводам, ограждениям и зданиям газораспределительных сетей посторонние предметы, лестницы, влезать на них; л) самовольно подключаться к газораспределительным сетям

*) Наименование объекта газоснабжения указано в соответствии со сведениями, содержащимися в государственном реестре опасных производственных объектов.

Сведения о местоположении границ охранной зоны

Система координат: МСК – субъект 56				
Сведения о характерных точках границ охранной зоны				
обозначение характерных точек границы	координаты (метров)		метод определения координат и средняя квадратическая погрешность положения характерной точки (Mt) (метров)	описание закрепления точки
	X	Y		
1	2	3	4	5
1	623846,13	1397820,32	метод спутниковых геодезических измерений. Mt = 0,1	–
2	623872,83	1397875,69	метод спутниковых геодезических измерений. Mt = 0,1	–
3	623909,92	1397954,06	метод спутниковых геодезических измерений. Mt = 0,1	–
4	623968,38	1398079,16	метод спутниковых геодезических измерений. Mt = 0,1	–
5	624024,83	1398198,34	метод спутниковых геодезических измерений. Mt = 0,1	–
6	624110,13	1398378,98	метод спутниковых геодезических измерений. Mt = 0,1	–
7	624154,03	1398473,05	метод спутниковых геодезических измерений. Mt = 0,1	–
8	624284,57	1398754,01	метод спутниковых геодезических измерений. Mt = 0,1	–
9	624347,71	1398887,09	метод спутниковых геодезических измерений. Mt = 0,1	–
10	624383,34	1398961,50	метод спутниковых геодезических измерений. Mt = 0,1	–

1	2	3	4	5
11	624426,17	1399049,21	метод спутниковых геодезических измерений. Mt = 0,1	–
12	624465,60	1399117,34	метод спутниковых геодезических измерений. Mt = 0,1	–
13	624527,81	1399208,89	метод спутниковых геодезических измерений. Mt = 0,1	–
14	624662,00	1399402,64	метод спутниковых геодезических измерений. Mt = 0,1	–
15	624714,31	1399474,90	метод спутниковых геодезических измерений. Mt = 0,1	–
16	624952,94	1399791,01	метод спутниковых геодезических измерений. Mt = 0,1	–
17	625086,86	1399959,70	метод спутниковых геодезических измерений. Mt = 0,1	–
18	625120,77	1399935,55	метод спутниковых геодезических измерений. Mt = 0,1	–
19	625156,45	1399909,68	метод спутниковых геодезических измерений. Mt = 0,1	–
20	625247,85	1399842,08	метод спутниковых геодезических измерений. Mt = 0,1	–
21	625280,97	1399820,36	метод спутниковых геодезических измерений. Mt = 0,1	–
22	625296,71	1399811,12	метод спутниковых геодезических измерений. Mt = 0,1	–
23	625357,50	1399826,73	метод спутниковых геодезических измерений. Mt = 0,1	–
24	625536,81	1399874,28	метод спутниковых геодезических измерений. Mt = 0,1	–

1	2	3	4	5
25	625727,70	1399924,69	метод спутниковых геодезических измерений. Mt = 0,1	–
26	626271,31	1400067,79	метод спутниковых геодезических измерений. Mt = 0,1	–
27	626275,36	1400087,72	метод спутниковых геодезических измерений. Mt = 0,1	–
28	626294,77	1400175,40	метод спутниковых геодезических измерений. Mt = 0,1	–
29	626304,78	1400222,51	метод спутниковых геодезических измерений. Mt = 0,1	–
30	626307,65	1400241,03	метод спутниковых геодезических измерений. Mt = 0,1	–
31	626321,44	1400320,76	метод спутниковых геодезических измерений. Mt = 0,1	–
32	626326,14	1400357,69	метод спутниковых геодезических измерений. Mt = 0,1	–
33	626328,30	1400383,82	метод спутниковых геодезических измерений. Mt = 0,1	–
34	626329,67	1400403,57	метод спутниковых геодезических измерений. Mt = 0,1	–
35	626332,18	1400426,83	метод спутниковых геодезических измерений. Mt = 0,1	–
36	626350,22	1400431,31	метод спутниковых геодезических измерений. Mt = 0,1	–
37	626349,12	1400435,27	метод спутниковых геодезических измерений. Mt = 0,1	–
38	626328,55	1400430,06	метод спутниковых геодезических измерений. Mt = 0,1	–

1	2	3	4	5
39	626325,69	1400403,89	метод спутниковых геодезических измерений. Mt = 0,1	–
40	626324,32	1400384,11	метод спутниковых геодезических измерений. Mt = 0,1	–
41	626322,16	1400358,06	метод спутниковых геодезических измерений. Mt = 0,1	–
42	626317,59	1400321,67	метод спутниковых геодезических измерений. Mt = 0,1	–
43	626303,70	1400241,66	метод спутниковых геодезических измерений. Mt = 0,1	–
44	626300,85	1400223,28	метод спутниковых геодезических измерений. Mt = 0,1	–
45	626290,93	1400176,67	метод спутниковых геодезических измерений. Mt = 0,1	–
46	626271,45	1400088,56	метод спутниковых геодезических измерений. Mt = 0,1	–
47	626267,99	1400071,09	метод спутниковых геодезических измерений. Mt = 0,1	–
48	626030,58	1400008,49	метод спутниковых геодезических измерений. Mt = 0,1	–
49	625725,99	1399928,36	метод спутниковых геодезических измерений. Mt = 0,1	–
50	625535,04	1399877,95	метод спутниковых геодезических измерений. Mt = 0,1	–
51	625356,47	1399830,59	метод спутниковых геодезических измерений. Mt = 0,1	–
52	625297,32	1399815,32	метод спутниковых геодезических измерений. Mt = 0,1	–

1	2	3	4	5
53	625283,13	1399823,73	метод спутниковых геодезических измерений. Mt = 0,1	–
54	625250,18	1399845,33	метод спутниковых геодезических измерений. Mt = 0,1	–
55	625159,13	1399912,61	метод спутниковых геодезических измерений. Mt = 0,1	–
56	625123,11	1399938,81	метод спутниковых геодезических измерений. Mt = 0,1	–
57	625085,92	1399965,31	метод спутниковых геодезических измерений. Mt = 0,1	–
58	624949,79	1399793,48	метод спутниковых геодезических измерений. Mt = 0,1	–
59	624712,11	1399478,61	метод спутниковых геодезических измерений. Mt = 0,1	–
60	624658,73	1399404,93	метод спутниковых геодезических измерений. Mt = 0,1	–
61	624524,51	1399211,14	метод спутниковых геодезических измерений. Mt = 0,1	–
62	624462,26	1399119,53	метод спутниковых геодезических измерений. Mt = 0,1	–
63	624422,60	1399051,02	метод спутниковых геодезических измерений. Mt = 0,1	–
64	624379,74	1398963,24	метод спутниковых геодезических измерений. Mt = 0,1	–
65	624344,09	1398888,81	метод спутниковых геодезических измерений. Mt = 0,1	–
66	624280,95	1398755,70	метод спутниковых геодезических измерений. Mt = 0,1	–

1	2	3	4	5
67	624226,36	1398638,06	метод спутниковых геодезических измерений. Mt = 0,1	–
68	624150,41	1398474,73	метод спутниковых геодезических измерений. Mt = 0,1	–
69	624106,51	1398380,68	метод спутниковых геодезических измерений. Mt = 0,1	–
70	624021,21	1398200,06	метод спутниковых геодезических измерений. Mt = 0,1	–
71	623964,80	1398081,08	метод спутниковых геодезических измерений. Mt = 0,1	–
72	623906,29	1397955,76	метод спутниковых геодезических измерений. Mt = 0,1	–
73	623869,30	1397877,54	метод спутниковых геодезических измерений. Mt = 0,1	–
74	623808,68	1397752,11	метод спутниковых геодезических измерений. Mt = 0,1	–
75	623787,09	1397711,16	метод спутниковых геодезических измерений. Mt = 0,1	–
76	623767,38	1397676,10	метод спутниковых геодезических измерений. Mt = 0,1	–
77	623748,58	1397646,36	метод спутниковых геодезических измерений. Mt = 0,1	–
78	623716,06	1397609,74	метод спутниковых геодезических измерений. Mt = 0,1	–
79	623623,35	1397504,64	метод спутниковых геодезических измерений. Mt = 0,1	–
80	623555,24	1397426,33	метод спутниковых геодезических измерений. Mt = 0,1	–

1	2	3	4	5
81	623468,38	1397327,08	метод спутниковых геодезических измерений. Mt = 0,1	–
82	623404,26	1397251,51	метод спутниковых геодезических измерений. Mt = 0,1	–
83	623323,82	1397157,72	метод спутниковых геодезических измерений. Mt = 0,1	–
84	623299,85	1397121,81	метод спутниковых геодезических измерений. Mt = 0,1	–
85	623281,82	1397090,31	метод спутниковых геодезических измерений. Mt = 0,1	–
86	623254,35	1397038,13	метод спутниковых геодезических измерений. Mt = 0,1	–
87	623220,42	1396970,21	метод спутниковых геодезических измерений. Mt = 0,1	–
88	623175,76	1396889,76	метод спутниковых геодезических измерений. Mt = 0,1	–
89	623197,50	1396877,60	метод спутниковых геодезических измерений. Mt = 0,1	–
90	623192,56	1396868,39	метод спутниковых геодезических измерений. Mt = 0,1	–
91	623165,49	1396811,56	метод спутниковых геодезических измерений. Mt = 0,1	–
92	623152,59	1396817,97	метод спутниковых геодезических измерений. Mt = 0,1	–
93	623145,95	1396827,15	метод спутниковых геодезических измерений. Mt = 0,1	–
94	623129,58	1396835,08	метод спутниковых геодезических измерений. Mt = 0,1	–

1	2	3	4	5
95	623123,74	1396822,10	метод спутниковых геодезических измерений. Mt = 0,1	–
96	623089,07	1396834,38	метод спутниковых геодезических измерений. Mt = 0,1	–
97	623061,80	1396839,26	метод спутниковых геодезических измерений. Mt = 0,1	–
98	623041,11	1396839,85	метод спутниковых геодезических измерений. Mt = 0,1	–
99	622994,06	1396837,43	метод спутниковых геодезических измерений. Mt = 0,1	–
100	622992,33	1396835,26	метод спутниковых геодезических измерений. Mt = 0,1	–
101	622962,33	1396785,05	метод спутниковых геодезических измерений. Mt = 0,1	–
102	622930,71	1396729,21	метод спутниковых геодезических измерений. Mt = 0,1	–
103	622900,92	1396675,00	метод спутниковых геодезических измерений. Mt = 0,1	–
104	622855,25	1396675,03	метод спутниковых геодезических измерений. Mt = 0,1	–
105	622804,54	1396678,14	метод спутниковых геодезических измерений. Mt = 0,1	–
106	622799,60	1396651,48	метод спутниковых геодезических измерений. Mt = 0,1	–
107	622788,58	1396654,15	метод спутниковых геодезических измерений. Mt = 0,1	–
108	622783,51	1396630,98	метод спутниковых геодезических измерений. Mt = 0,1	–

1	2	3	4	5
109	622806,39	1396625,62	метод спутниковых геодезических измерений. Mt = 0,1	–
110	622810,97	1396648,71	метод спутниковых геодезических измерений. Mt = 0,1	–
111	622803,50	1396650,53	метод спутниковых геодезических измерений. Mt = 0,1	–
112	622807,80	1396674,02	метод спутниковых геодезических измерений. Mt = 0,1	–
113	622855,06	1396671,04	метод спутниковых геодезических измерений. Mt = 0,1	–
114	622903,30	1396671,02	метод спутниковых геодезических измерений. Mt = 0,1	–
115	622933,99	1396726,84	метод спутниковых геодезических измерений. Mt = 0,1	–
116	622956,46	1396766,49	метод спутниковых геодезических измерений. Mt = 0,1	–
117	622965,96	1396783,44	метод спутниковых геодезических измерений. Mt = 0,1	–
118	622995,84	1396833,41	метод спутниковых геодезических измерений. Mt = 0,1	–
119	623041,07	1396835,85	метод спутниковых геодезических измерений. Mt = 0,1	–
120	623061,53	1396835,26	метод спутниковых геодезических измерений. Mt = 0,1	–
121	623088,21	1396830,47	метод спутниковых геодезических измерений. Mt = 0,1	–
122	623125,87	1396817,13	метод спутниковых геодезических измерений. Mt = 0,1	–

1	2	3	4	5
123	623131,58	1396829,65	метод спутниковых геодезических измерений. Mt = 0,1	–
124	623143,26	1396823,92	метод спутниковых геодезических измерений. Mt = 0,1	–
125	623149,81	1396814,89	метод спутниковых геодезических измерений. Mt = 0,1	–
126	623167,26	1396806,19	метод спутниковых геодезических измерений. Mt = 0,1	–
127	623196,15	1396866,63	метод спутниковых геодезических измерений. Mt = 0,1	–
128	623202,86	1396879,13	метод спутниковых геодезических измерений. Mt = 0,1	–
129	623181,20	1396891,29	метод спутниковых геодезических измерений. Mt = 0,1	–
130	623223,94	1396968,31	метод спутниковых геодезических измерений. Mt = 0,1	–
131	623257,74	1397035,97	метод спутниковых геодезических измерений. Mt = 0,1	–
132	623285,05	1397087,99	метод спутниковых геодезических измерений. Mt = 0,1	–
133	623303,29	1397119,76	метод спутниковых геодезических измерений. Mt = 0,1	–
134	623326,94	1397155,20	метод спутниковых геодезических измерений. Mt = 0,1	–
135	623407,30	1397248,92	метод спутниковых геодезических измерений. Mt = 0,1	–
136	623471,25	1397324,27	метод спутниковых геодезических измерений. Mt = 0,1	–

1	2	3	4	5
137	623558,26	1397423,71	метод спутниковых геодезических измерений. Mt = 0,1	–
138	623626,17	1397501,81	метод спутниковых геодезических измерений. Mt = 0,1	–
139	623718,59	1397606,57	метод спутниковых геодезических измерений. Mt = 0,1	–
140	623751,87	1397644,08	метод спутниковых геодезических измерений. Mt = 0,1	–
141	623770,83	1397674,08	метод спутниковых геодезических измерений. Mt = 0,1	–
142	623790,52	1397709,10	метод спутниковых геодезических измерений. Mt = 0,1	–
143	623812,27	1397750,35	метод спутниковых геодезических измерений. Mt = 0,1	–
1	623846,13	1397820,32	метод спутниковых геодезических измерений. Mt = 0,1	–

Сведения о частях границ охранной зоны

Обозначение части границ		Описание прохождения части границ
от точки	до точки	
1	2	3
1	2	–
2	3	–
3	4	–
4	5	–
5	6	–
6	7	–
7	8	–
8	9	–
9	10	–
10	11	–
11	12	–
12	13	–
13	14	–
14	15	–
15	16	–
16	17	–
17	18	–
18	19	–
19	20	–
20	21	–
21	22	–
22	23	–
23	24	–
24	25	–
25	26	–
26	27	–
27	28	–
28	29	–
29	30	–
30	31	–
31	32	–
32	33	–
33	34	–
34	35	–
35	36	–
36	37	–

1	2	3
37	38	–
38	39	–
39	40	–
40	41	–
41	42	–
42	43	–
43	44	–
44	45	–
45	46	–
46	47	–
47	48	–
48	49	–
49	50	–
50	51	–
51	52	–
52	53	–
53	54	–
54	55	–
55	56	–
56	57	–
57	58	–
58	59	–
59	60	–
60	61	–
61	62	–
62	63	–
63	64	–
64	65	–
65	66	–
66	67	–
67	68	–
68	69	–
69	70	–
70	71	–
71	72	–
72	73	–
73	74	–
74	75	–
75	76	–
76	77	–
77	78	–
78	79	–

1	2	3
79	80	–
80	81	–
81	82	–
82	83	–
83	84	–
84	85	–
85	86	–
86	87	–
87	88	–
88	89	–
89	90	–
90	91	–
91	92	–
92	93	–
93	94	–
94	95	–
95	96	–
96	97	–
97	98	–
98	99	–
99	100	–
100	101	–
101	102	–
102	103	–
103	104	–
104	105	–
105	106	–
106	107	–
107	108	–
108	109	–
109	110	–
110	111	–
111	112	–
112	113	–
113	114	–
114	115	–
115	116	–
116	117	–
117	118	–
118	119	–
119	120	–
120	121	–

1	2	3
121	122	–
122	123	–
123	124	–
124	125	–
125	126	–
126	127	–
127	128	–
128	129	–
129	130	–
130	131	–
131	132	–
132	133	–
133	134	–
134	135	–
135	136	–
136	137	–
137	138	–
138	139	–
139	140	–
140	141	–
141	142	–
142	143	–
143	1	–

План границ охранной зоны

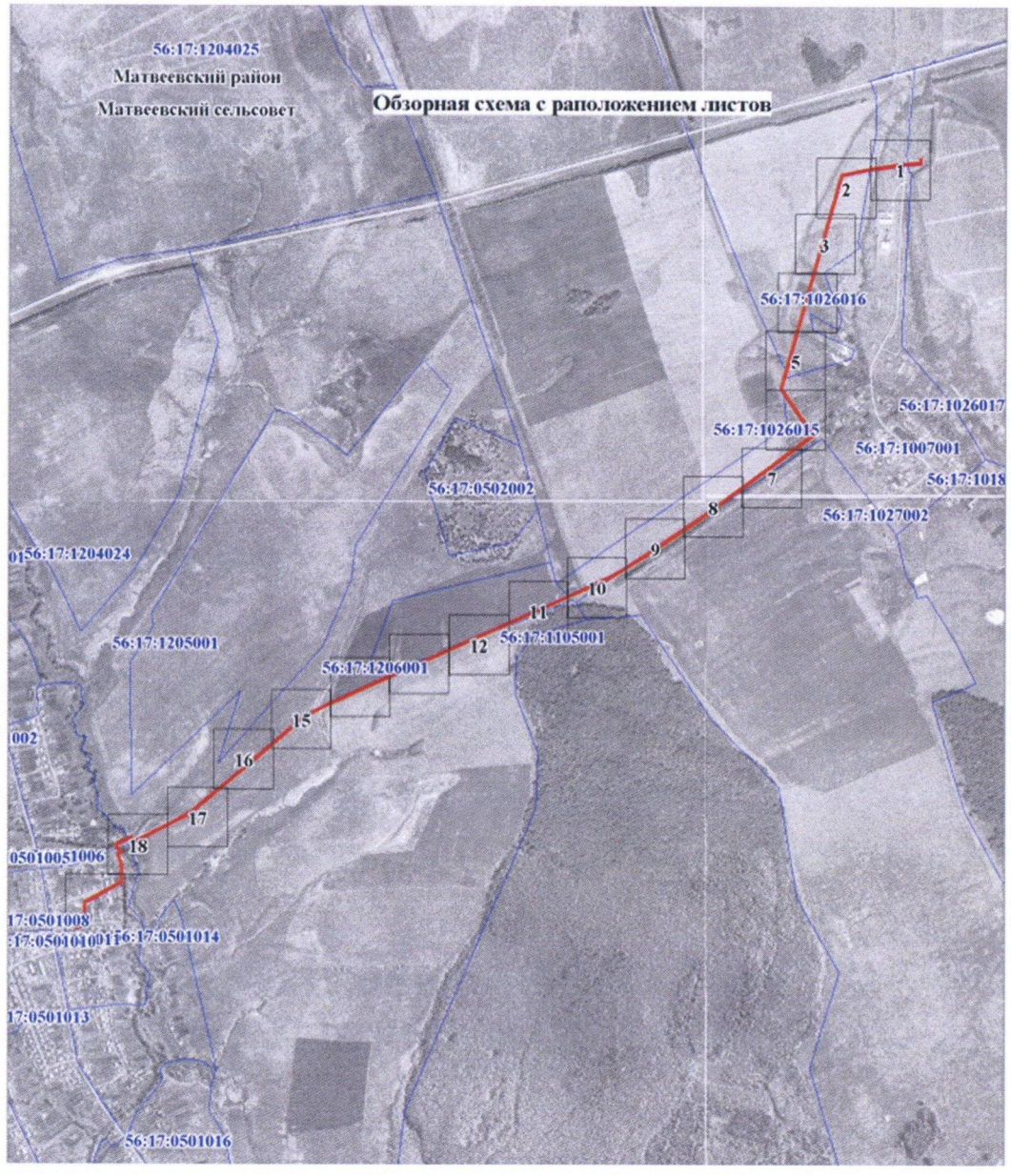

Масштаб 1:24000

Используемые условные знаки и обозначения:

•	– характерная точка границы охранной зоны;
1	– обозначение характерной точки границы охранной зоны;
	– граница земельного участка, поставленного на государственный кадастровый учет;
	– граница кадастрового квартала;
	– обозначение оси газопровода;
	– граница охранной зоны;
56:41:0103065	– номер кадастрового квартала;
56:41:0103065:1	– кадастровый номер земельного участка.

Приложение № 3
к постановлению Правительства
Оренбургской области
от 23.08.2022 № 926-пп

Текстовое и графическое описание местоположения границ охранной зоны газораспределительной сети объекта газоснабжения газопровод с. Матвеевка по ул. Северная (3050А) *)

Сведения об охранной зоне

№ п/п	Характеристики охранной зоны	Описание характеристик
1	2	3
1.	Местоположение охранной зоны	Российская Федерация, Оренбургская область, Матвеевский район, село Матвеевка
2.	Площадь ± величина погрешности определения площади (Р ± ΔР)	7438 кв. метров ± 30 кв. метров
3.	Иные характеристики охранной зоны	на земельные участки, входящие в охранные зоны газораспределительных сетей, в целях предупреждения их повреждения или нарушения условий их нормальной эксплуатации налагаются ограничения (обременения) в соответствии с Правилами охраны газораспределительных сетей, утвержденными постановлением Правительства Российской Федерации от 20 ноября 2000 года № 878, которыми запрещается: а) строить объекты жилищно-гражданского и производственного назначения; б) сносить и реконструировать мосты, коллекторы, автомобильные и железные дороги с расположенными на них газораспределительными сетями без предварительного выноса этих газопроводов по согласованию с эксплуатационными организациями; в) разрушать берегоукрепительные сооружения, водопропускные устройства,

1	2	3
		земляные и иные сооружения, предохраняющие газораспределительные сети от разрушений; г) перемещать, повреждать, засыпать и уничтожать опознавательные знаки, контрольно-измерительные пункты и другие устройства газораспределительных сетей; д) устраивать свалки и склады, разливать растворы кислот, солей, щелочей и других химически активных веществ; е) огораживать и перегораживать охранные зоны, препятствовать доступу персонала эксплуатационных организаций к газораспределительным сетям, проведению обслуживания и устранению повреждений газораспределительных сетей; ж) разводить огонь и размещать источники огня; з) рыть погреба, копать и обрабатывать почву сельскохозяйственными и мелиоративными орудиями и механизмами на глубину более 0,3 метра; и) открывать калитки и двери газорегуляторных пунктов, станций катодной и дренажной защиты, люки подземных колодцев, включать или отключать электроснабжение средств связи, освещения и систем телемеханики; к) набрасывать, приставлять и привязывать к опорам и надземным газопроводам, ограждениям и зданиям газораспределительных сетей посторонние предметы, лестницы, влезать на них; л) самовольно подключаться к газораспределительным сетям

*) Наименование объекта газоснабжения указано в соответствии со сведениями, содержащимися в государственном реестре опасных производственных объектов.

Сведения о местоположении границ охранной зоны

Система координат: МСК – субъект 56				
Сведения о характерных точках границ охранной зоны				
обозначение характерных точек границы	координаты (метров)		метод определения координат и средняя квадратическая погрешность положения характерной точки (Mt) (метров)	описание закрепления точки
	X	Y		
1	2	3	4	5
1	624198,56	1395756,16	метод спутниковых геодезических измерений. Mt = 0,1	–
2	624201,23	1395766,73	метод спутниковых геодезических измерений. Mt = 0,1	–
3	624202,50	1395775,89	метод спутниковых геодезических измерений. Mt = 0,1	–
4	624204,11	1395786,84	метод спутниковых геодезических измерений. Mt = 0,1	–
5	624208,83	1395817,17	метод спутниковых геодезических измерений. Mt = 0,1	–
6	624211,82	1395835,79	метод спутниковых геодезических измерений. Mt = 0,1	–
7	624214,85	1395852,81	метод спутниковых геодезических измерений. Mt = 0,1	–
8	624216,49	1395863,88	метод спутниковых геодезических измерений. Mt = 0,1	–
9	624198,80	1395868,10	метод спутниковых геодезических измерений. Mt = 0,1	–
10	624187,25	1395872,05	метод спутниковых геодезических измерений. Mt = 0,1	–

1	2	3	4	5
11	624165,90	1395876,94	метод спутниковых геодезических измерений. Mt = 0,1	–
12	624166,63	1395880,43	метод спутниковых геодезических измерений. Mt = 0,1	–
13	624119,52	1395897,77	метод спутниковых геодезических измерений. Mt = 0,1	–
14	624061,28	1395918,01	метод спутниковых геодезических измерений. Mt = 0,1	–
15	624043,15	1395924,68	метод спутниковых геодезических измерений. Mt = 0,1	–
16	623999,98	1395938,82	метод спутниковых геодезических измерений. Mt = 0,1	–
17	623985,30	1395943,88	метод спутниковых геодезических измерений. Mt = 0,1	–
18	623965,47	1395952,28	метод спутниковых геодезических измерений. Mt = 0,1	–
19	623936,70	1395961,29	метод спутниковых геодезических измерений. Mt = 0,1	–
20	623904,38	1395973,09	метод спутниковых геодезических измерений. Mt = 0,1	–
21	623885,89	1395980,39	метод спутниковых геодезических измерений. Mt = 0,1	–
22	623873,11	1395985,74	метод спутниковых геодезических измерений. Mt = 0,1	–
23	623846,19	1395995,31	метод спутниковых геодезических измерений. Mt = 0,1	–
24	623839,13	1395998,25	метод спутниковых геодезических измерений. Mt = 0,1	–

1	2	3	4	5
25	623820,83	1396004,47	метод спутниковых геодезических измерений. Mt = 0,1	–
26	623807,56	1396009,07	метод спутниковых геодезических измерений. Mt = 0,1	–
27	623788,35	1396016,37	метод спутниковых геодезических измерений. Mt = 0,1	–
28	623776,26	1396021,19	метод спутниковых геодезических измерений. Mt = 0,1	–
29	623768,06	1396024,29	метод спутниковых геодезических измерений. Mt = 0,1	–
30	623748,74	1396029,92	метод спутниковых геодезических измерений. Mt = 0,1	–
31	623737,22	1396034,15	метод спутниковых геодезических измерений. Mt = 0,1	–
32	623717,70	1396040,46	метод спутниковых геодезических измерений. Mt = 0,1	–
33	623686,01	1396051,96	метод спутниковых геодезических измерений. Mt = 0,1	–
34	623639,16	1396067,58	метод спутниковых геодезических измерений. Mt = 0,1	–
35	623620,65	1396073,38	метод спутниковых геодезических измерений. Mt = 0,1	–
36	623596,98	1396080,11	метод спутниковых геодезических измерений. Mt = 0,1	–
37	623592,99	1396081,77	метод спутниковых геодезических измерений. Mt = 0,1	–
38	623551,04	1396094,28	метод спутниковых геодезических измерений. Mt = 0,1	–

1	2	3	4	5
39	623544,89	1396098,27	метод спутниковых геодезических измерений. Mt = 0,1	–
40	623542,85	1396109,40	метод спутниковых геодезических измерений. Mt = 0,1	–
41	623541,86	1396127,10	метод спутниковых геодезических измерений. Mt = 0,1	–
42	623543,44	1396131,95	метод спутниковых геодезических измерений. Mt = 0,1	–
43	623556,62	1396126,98	метод спутниковых геодезических измерений. Mt = 0,1	–
44	623579,00	1396119,75	метод спутниковых геодезических измерений. Mt = 0,1	–
45	623594,21	1396114,87	метод спутниковых геодезических измерений. Mt = 0,1	–
46	623612,48	1396109,20	метод спутниковых геодезических измерений. Mt = 0,1	–
47	623620,79	1396106,84	метод спутниковых геодезических измерений. Mt = 0,1	–
48	623628,72	1396104,00	метод спутниковых геодезических измерений. Mt = 0,1	–
49	623646,42	1396096,85	метод спутниковых геодезических измерений. Mt = 0,1	–
50	623666,84	1396089,54	метод спутниковых геодезических измерений. Mt = 0,1	–
51	623687,04	1396084,49	метод спутниковых геодезических измерений. Mt = 0,1	–
52	623698,59	1396080,27	метод спутниковых геодезических измерений. Mt = 0,1	–

1	2	3	4	5
53	623719,36	1396074,36	метод спутниковых геодезических измерений. Mt = 0,1	–
54	623724,89	1396072,14	метод спутниковых геодезических измерений. Mt = 0,1	–
55	623730,56	1396069,86	метод спутниковых геодезических измерений. Mt = 0,1	–
56	623759,72	1396059,67	метод спутниковых геодезических измерений. Mt = 0,1	–
57	623812,38	1396040,87	метод спутниковых геодезических измерений. Mt = 0,1	–
58	623832,38	1396034,31	метод спутниковых геодезических измерений. Mt = 0,1	–
59	623852,74	1396027,45	метод спутниковых геодезических измерений. Mt = 0,1	–
60	623877,83	1396019,94	метод спутниковых геодезических измерений. Mt = 0,1	–
61	623888,20	1396016,43	метод спутниковых геодезических измерений. Mt = 0,1	–
62	623917,00	1396006,58	метод спутниковых геодезических измерений. Mt = 0,1	–
63	623955,13	1395994,79	метод спутниковых геодезических измерений. Mt = 0,1	–
64	623978,73	1395984,47	метод спутниковых геодезических измерений. Mt = 0,1	–
65	624001,71	1395975,51	метод спутниковых геодезических измерений. Mt = 0,1	–
66	624011,17	1395971,61	метод спутниковых геодезических измерений. Mt = 0,1	–

1	2	3	4	5
67	624031,41	1395964,12	метод спутниковых геодезических измерений. Mt = 0,1	–
68	624046,67	1395959,15	метод спутниковых геодезических измерений. Mt = 0,1	–
69	624068,00	1395950,85	метод спутниковых геодезических измерений. Mt = 0,1	–
70	624086,85	1395942,43	метод спутниковых геодезических измерений. Mt = 0,1	–
71	624124,96	1395929,04	метод спутниковых геодезических измерений. Mt = 0,1	–
72	624143,64	1395922,09	метод спутниковых геодезических измерений. Mt = 0,1	–
73	624167,49	1395915,17	метод спутниковых геодезических измерений. Mt = 0,1	–
74	624188,87	1395907,45	метод спутниковых геодезических измерений. Mt = 0,1	–
75	624189,88	1395911,30	метод спутниковых геодезических измерений. Mt = 0,1	–
76	624168,80	1395918,96	метод спутниковых геодезических измерений. Mt = 0,1	–
77	624144,98	1395925,86	метод спутниковых геодезических измерений. Mt = 0,1	–
78	624127,65	1395932,27	метод спутниковых геодезических измерений. Mt = 0,1	–
79	624088,47	1395946,09	метод спутниковых геодезических измерений. Mt = 0,1	–
80	624077,57	1395951,24	метод спутниковых геодезических измерений. Mt = 0,1	–

1	2	3	4	5
81	624048,41	1395962,63	метод спутниковых геодезических измерений. Mt = 0,1	–
82	624031,23	1395968,56	метод спутниковых геодезических измерений. Mt = 0,1	–
83	624013,37	1395975,11	метод спутниковых геодезических измерений. Mt = 0,1	–
84	624004,67	1395978,72	метод спутниковых геодезических измерений. Mt = 0,1	–
85	623993,12	1395983,31	метод спутниковых геодезических измерений. Mt = 0,1	–
86	623980,19	1395988,19	метод спутниковых геодезических измерений. Mt = 0,1	–
87	623961,52	1395996,43	метод спутниковых геодезических измерений. Mt = 0,1	–
88	623956,41	1395998,59	метод спутниковых геодезических измерений. Mt = 0,1	–
89	623918,99	1396010,13	метод спутниковых геодезических измерений. Mt = 0,1	–
90	623895,28	1396018,21	метод спутниковых геодезических измерений. Mt = 0,1	–
91	623878,99	1396023,73	метод спутниковых геодезических измерений. Mt = 0,1	–
92	623850,27	1396032,61	метод спутниковых геодезических измерений. Mt = 0,1	–
93	623812,48	1396045,10	метод спутниковых геодезических измерений. Mt = 0,1	–
94	623779,96	1396056,85	метод спутниковых геодезических измерений. Mt = 0,1	–

1	2	3	4	5
95	623731,54	1396073,69	метод спутниковых геодезических измерений. Mt = 0,1	–
96	623720,77	1396078,10	метод спутниковых геодезических измерений. Mt = 0,1	–
97	623699,90	1396084,05	метод спутниковых геодезических измерений. Mt = 0,1	–
98	623688,30	1396088,29	метод спутниковых геодезических измерений. Mt = 0,1	–
99	623668,09	1396093,33	метод спутниковых геодезических измерений. Mt = 0,1	–
100	623647,86	1396100,44	метод спутниковых геодезических измерений. Mt = 0,1	–
101	623629,44	1396108,09	метод спутниковых геодезических измерений. Mt = 0,1	–
102	623596,21	1396118,44	метод спутниковых геодезических измерений. Mt = 0,1	–
103	623580,65	1396123,53	метод спутниковых геодезических измерений. Mt = 0,1	–
104	623558,42	1396130,58	метод спутниковых геодезических измерений. Mt = 0,1	–
105	623544,46	1396135,84	метод спутниковых геодезических измерений. Mt = 0,1	–
106	623547,18	1396149,62	метод спутниковых геодезических измерений. Mt = 0,1	–
107	623551,23	1396169,36	метод спутниковых геодезических измерений. Mt = 0,1	–
108	623568,77	1396299,41	метод спутниковых геодезических измерений. Mt = 0,1	–

1	2	3	4	5
109	623580,86	1396335,83	метод спутниковых геодезических измерений. Mt = 0,1	–
110	623576,56	1396337,24	метод спутниковых геодезических измерений. Mt = 0,1	–
111	623564,72	1396300,12	метод спутниковых геодезических измерений. Mt = 0,1	–
112	623550,97	1396200,56	метод спутниковых геодезических измерений. Mt = 0,1	–
113	623538,25	1396202,63	метод спутниковых геодезических измерений. Mt = 0,1	–
114	623537,82	1396198,70	метод спутниковых геодезических измерений. Mt = 0,1	–
115	623550,49	1396196,59	метод спутниковых геодезических измерений. Mt = 0,1	–
116	623547,30	1396170,10	метод спутниковых геодезических измерений. Mt = 0,1	–
117	623543,13	1396150,26	метод спутниковых геодезических измерений. Mt = 0,1	–
118	623540,24	1396135,06	метод спутниковых геодезических измерений. Mt = 0,1	–
119	623537,85	1396127,33	метод спутниковых геодезических измерений. Mt = 0,1	–
120	623538,89	1396108,81	метод спутниковых геодезических измерений. Mt = 0,1	–
121	623541,33	1396095,63	метод спутниковых геодезических измерений. Mt = 0,1	–
122	623549,62	1396090,53	метод спутниковых геодезических измерений. Mt = 0,1	–

1	2	3	4	5
123	623590,50	1396078,36	метод спутниковых геодезических измерений. Mt = 0,1	–
124	623595,33	1396076,52	метод спутниковых геодезических измерений. Mt = 0,1	–
125	623605,64	1396073,25	метод спутниковых геодезических измерений. Mt = 0,1	–
126	623619,56	1396069,53	метод спутниковых геодезических измерений. Mt = 0,1	–
127	623638,28	1396063,65	метод спутниковых геодезических измерений. Mt = 0,1	–
128	623684,99	1396048,06	метод спутниковых геодезических измерений. Mt = 0,1	–
129	623716,14	1396036,87	метод спутниковых геодезических измерений. Mt = 0,1	–
130	623735,60	1396030,51	метод спутниковых геодезических измерений. Mt = 0,1	–
131	623747,55	1396026,10	метод спутниковых геодезических измерений. Mt = 0,1	–
132	623766,71	1396020,52	метод спутниковых геодезических измерений. Mt = 0,1	–
133	623775,72	1396017,16	метод спутниковых геодезических измерений. Mt = 0,1	–
134	623787,18	1396012,50	метод спутниковых геодезических измерений. Mt = 0,1	–
135	623806,48	1396005,20	метод спутниковых геодезических измерений. Mt = 0,1	–
136	623819,41	1396000,69	метод спутниковых геодезических измерений. Mt = 0,1	–

1	2	3	4	5
137	623837,50	1395994,45	метод спутниковых геодезических измерений. Mt = 0,1	–
138	623845,26	1395991,34	метод спутниковых геодезических измерений. Mt = 0,1	–
139	623871,63	1395982,02	метод спутниковых геодезических измерений. Mt = 0,1	–
140	623884,11	1395976,73	метод спутниковых геодезических измерений. Mt = 0,1	–
141	623903,21	1395969,21	метод спутниковых геодезических измерений. Mt = 0,1	–
142	623935,86	1395957,34	метод спутниковых геодезических измерений. Mt = 0,1	–
143	623963,99	1395948,56	метод спутниковых геодезических измерений. Mt = 0,1	–
144	623983,81	1395940,17	метод спутниковых геодезических измерений. Mt = 0,1	–
145	623998,45	1395935,13	метод спутниковых геодезических измерений. Mt = 0,1	–
146	624042,72	1395920,57	метод спутниковых геодезических измерений. Mt = 0,1	–
147	624060,80	1395914,14	метод спутниковых геодезических измерений. Mt = 0,1	–
148	624080,01	1395907,09	метод спутниковых геодезических измерений. Mt = 0,1	–
149	624118,15	1395893,86	метод спутниковых геодезических измерений. Mt = 0,1	–
150	624161,72	1395878,12	метод спутниковых геодезических измерений. Mt = 0,1	–

1	2	3	4	5
151	624160,32	1395873,94	метод спутниковых геодезических измерений. Mt = 0,1	–
152	624184,40	1395868,61	метод спутниковых геодезических измерений. Mt = 0,1	–
153	624171,31	1395794,24	метод спутниковых геодезических измерений. Mt = 0,1	–
154	624175,19	1395793,54	метод спутниковых геодезических измерений. Mt = 0,1	–
155	624188,27	1395867,50	метод спутниковых геодезических измерений. Mt = 0,1	–
156	624197,58	1395864,29	метод спутниковых геодезических измерений. Mt = 0,1	–
157	624211,92	1395860,85	метод спутниковых геодезических измерений. Mt = 0,1	–
158	624210,86	1395853,58	метод спутниковых геодезических измерений. Mt = 0,1	–
159	624207,81	1395836,14	метод спутниковых геодезических измерений. Mt = 0,1	–
160	624204,91	1395818,13	метод спутниковых геодезических измерений. Mt = 0,1	–
161	624200,11	1395786,90	метод спутниковых геодезических измерений. Mt = 0,1	–
162	624198,48	1395775,93	метод спутниковых геодезических измерений. Mt = 0,1	–
163	624197,38	1395768,06	метод спутниковых геодезических измерений. Mt = 0,1	–
164	624196,34	1395763,42	метод спутниковых геодезических измерений. Mt = 0,1	–

1	2	3	4	5
165	624193,30	1395752,21	метод спутниковых геодезических измерений. Mt = 0,1	–
166	624197,69	1395751,24	метод спутниковых геодезических измерений. Mt = 0,1	–
1	624198,56	1395756,16	метод спутниковых геодезических измерений. Mt = 0,1	–

Сведения о частях границ охранной зоны

Обозначение части границ		Описание прохождения части границ
от точки	до точки	
1	2	3
1	2	–
2	3	–
3	4	–
4	5	–
5	6	–
6	7	–
7	8	–
8	9	–
9	10	–
10	11	–
11	12	–
12	13	–
13	14	–
14	15	–
15	16	–
16	17	–
17	18	–
18	19	–
19	20	–
20	21	–
21	22	–
22	23	–
23	24	–
24	25	–
25	26	–
26	27	–
27	28	–
28	29	–
29	30	–
30	31	–
31	32	–
32	33	–
33	34	–
34	35	–
35	36	–
36	37	–

1	2	3
37	38	–
38	39	–
39	40	–
40	41	–
41	42	–
42	43	–
43	44	–
44	45	–
45	46	–
46	47	–
47	48	–
48	49	–
49	50	–
50	51	–
51	52	–
52	53	–
53	54	–
54	55	–
55	56	–
56	57	–
57	58	–
58	59	–
59	60	–
60	61	–
61	62	–
62	63	–
63	64	–
64	65	–
65	66	–
66	67	–
67	68	–
68	69	–
69	70	–
70	71	–
71	72	–
72	73	–
73	74	–
74	75	–
75	76	–
76	77	–
77	78	–
78	79	–

1	2	3
79	80	–
80	81	–
81	82	–
82	83	–
83	84	–
84	85	–
85	86	–
86	87	–
87	88	–
88	89	–
89	90	–
90	91	–
91	92	–
92	93	–
93	94	–
94	95	–
95	96	–
96	97	–
97	98	–
98	99	–
99	100	–
100	101	–
101	102	–
102	103	–
103	104	–
104	105	–
105	106	–
106	107	–
107	108	–
108	109	–
109	110	–
110	111	–
111	112	–
112	113	–
113	114	–
114	115	–
115	116	–
116	117	–
117	118	–
118	119	–
119	120	–
120	121	–

1	2	3
121	122	–
122	123	–
123	124	–
124	125	–
125	126	–
126	127	–
127	128	–
128	129	–
129	130	–
130	131	–
131	132	–
132	133	–
133	134	–
134	135	–
135	136	–
136	137	–
137	138	–
138	139	–
139	140	–
140	141	–
141	142	–
142	143	–
143	144	–
144	145	–
145	146	–
146	147	–
147	148	–
148	149	–
149	150	–
150	151	–
151	152	–
152	153	–
153	154	–
154	155	–
155	156	–
156	157	–
157	158	–
158	159	–
159	160	–
160	161	–
161	162	–
162	163	–

1	2	3
163	164	–
164	165	–
165	166	–
166	1	–

План границ охранной зоны



Масштаб 1:6000

Используемые условные знаки и обозначения:

•	– характерная точка границы охранной зоны;
1	– обозначение характерной точки границы охранной зоны;
	– граница земельного участка, поставленного на государственный кадастровый учет;
	– граница кадастрового квартала;
	– обозначение оси газопровода;
	– граница охранной зоны;
56:41:0103065	– номер кадастрового квартала;
56:41:0103065:1	– кадастровый номер земельного участка.

Приложение № 4
к постановлению Правительства
Оренбургской области
от 23.08.2022 № 926-пп

Текстовое и графическое описание местоположения границ охранной зоны газораспределительной сети объекта газоснабжения газопровод к ж/д в с. Матвеевка(020004255) *)

Сведения об охранной зоне

№ п/п	Характеристики охранной зоны	Описание характеристик
1	2	3
1.	Местоположение охранной зоны	Российская Федерация, Оренбургская область, Матвеевский район, село Матвеевка
2.	Площадь ± величина погрешности определения площади (Р ± ΔР)	6971 кв. метр ± 29 кв. метров
3.	Иные характеристики охранной зоны	на земельные участки, входящие в охранные зоны газораспределительных сетей, в целях предупреждения их повреждения или нарушения условий их нормальной эксплуатации налагаются ограничения (обременения) в соответствии с Правилами охраны газораспределительных сетей, утвержденными постановлением Правительства Российской Федерации от 20 ноября 2000 года № 878, которыми запрещается: а) строить объекты жилищно-гражданского и производственного назначения; б) сносить и реконструировать мосты, коллекторы, автомобильные и железные дороги с расположенными на них газораспределительными сетями без предварительного выноса этих газопроводов по согласованию с эксплуатационными организациями; в) разрушать берегоукрепительные сооружения, водопропускные устройства,

1	2	3
		земляные и иные сооружения, предохраняющие газораспределительные сети от разрушений; г) перемещать, повреждать, засыпать и уничтожать опознавательные знаки, контрольно-измерительные пункты и другие устройства газораспределительных сетей; д) устраивать свалки и склады, разливать растворы кислот, солей, щелочей и других химически активных веществ; е) ограждать и перегораживать охранные зоны, препятствовать доступу персонала эксплуатационных организаций к газораспределительным сетям, проведению обслуживания и устранению повреждений газораспределительных сетей; ж) разводить огонь и размещать источники огня; з) рыть погреба, копать и обрабатывать почву сельскохозяйственными и мелиоративными орудиями и механизмами на глубину более 0,3 метра; и) открывать калитки и двери газорегуляторных пунктов, станций катодной и дренажной защиты, люки подземных колодцев, включать или отключать электроснабжение средств связи, освещения и систем телемеханики; к) набрасывать, приставлять и привязывать к опорам и надземным газопроводам, ограждениям и зданиям газораспределительных сетей посторонние предметы, лестницы, влезать на них; л) самовольно подключаться к газораспределительным сетям

*) Наименование объекта газоснабжения указано в соответствии со сведениями, содержащимися в государственном реестре опасных производственных объектов.

Сведения о местоположении границ охранной зоны

Система координат: МСК – субъект 56				
Сведения о характерных точках границ охранной зоны				
обозначение характерных точек границы	координаты (метров)		метод определения координат и средняя квадратическая погрешность положения характерной точки (Mt) (метров)	описание закрепления точки
	X	Y		
1	2	3	4	5
1	622713,70	1395995,10	метод спутниковых геодезических измерений. Mt = 0,1	–
2	622721,89	1396029,91	метод спутниковых геодезических измерений. Mt = 0,1	–
3	622700,84	1396036,34	метод спутниковых геодезических измерений. Mt = 0,1	–
4	622699,42	1396032,56	метод спутниковых геодезических измерений. Mt = 0,1	–
5	622717,11	1396027,13	метод спутниковых геодезических измерений. Mt = 0,1	–
6	622712,34	1396006,88	метод спутниковых геодезических измерений. Mt = 0,1	–
7	622709,67	1396007,39	метод спутниковых геодезических измерений. Mt = 0,1	–
8	622708,69	1396003,58	метод спутниковых геодезических измерений. Mt = 0,1	–
9	622711,42	1396002,99	метод спутниковых геодезических измерений. Mt = 0,1	–
10	622710,69	1395999,89	метод спутниковых геодезических измерений. Mt = 0,1	–

1	2	3	4	5
11	622681,43	1396006,43	метод спутниковых геодезических измерений. Mt = 0,1	–
12	622677,48	1395990,29	метод спутниковых геодезических измерений. Mt = 0,1	–
13	622642,18	1395990,05	метод спутниковых геодезических измерений. Mt = 0,1	–
14	622646,12	1395997,84	метод спутниковых геодезических измерений. Mt = 0,1	–
15	622642,60	1395999,86	метод спутниковых геодезических измерений. Mt = 0,1	–
16	622635,69	1395985,96	метод спутниковых геодезических измерений. Mt = 0,1	–
17	622680,75	1395986,20	метод спутниковых геодезических измерений. Mt = 0,1	–
18	622684,40	1396001,69	метод спутниковых геодезических измерений. Mt = 0,1	–
1	622713,70	1395995,10	метод спутниковых геодезических измерений. Mt = 0,1	–
19	622669,95	1395873,03	метод спутниковых геодезических измерений. Mt = 0,1	–
20	622674,07	1395885,91	метод спутниковых геодезических измерений. Mt = 0,1	–
21	622698,22	1395918,44	метод спутниковых геодезических измерений. Mt = 0,1	–
22	622695,11	1395921,06	метод спутниковых геодезических измерений. Mt = 0,1	–
23	622670,50	1395887,81	метод спутниковых геодезических измерений. Mt = 0,1	–

1	2	3	4	5
24	622667,39	1395878,04	метод спутниковых геодезических измерений. Mt = 0,1	–
25	622650,62	1395882,84	метод спутниковых геодезических измерений. Mt = 0,1	–
26	622646,39	1395866,71	метод спутниковых геодезических измерений. Mt = 0,1	–
27	622650,40	1395865,90	метод спутниковых геодезических измерений. Mt = 0,1	–
28	622653,49	1395877,99	метод спутниковых геодезических измерений. Mt = 0,1	–
19	622669,95	1395873,03	метод спутниковых геодезических измерений. Mt = 0,1	–
29	621818,01	1396249,95	метод спутниковых геодезических измерений. Mt = 0,1	–
30	621818,70	1396253,98	метод спутниковых геодезических измерений. Mt = 0,1	–
31	621780,19	1396266,30	метод спутниковых геодезических измерений. Mt = 0,1	–
32	621778,89	1396262,38	метод спутниковых геодезических измерений. Mt = 0,1	–
29	621818,01	1396249,95	метод спутниковых геодезических измерений. Mt = 0,1	–
33	622799,37	1395827,28	метод спутниковых геодезических измерений. Mt = 0,1	–
34	622808,51	1395864,02	метод спутниковых геодезических измерений. Mt = 0,1	–

1	2	3	4	5
35	622804,69	1395865,03	метод спутниковых геодезических измерений. Mt = 0,1	–
36	622796,42	1395831,98	метод спутниковых геодезических измерений. Mt = 0,1	–
37	622794,57	1395831,95	метод спутниковых геодезических измерений. Mt = 0,1	–
38	622793,88	1395828,60	метод спутниковых геодезических измерений. Mt = 0,1	–
33	622799,37	1395827,28	метод спутниковых геодезических измерений. Mt = 0,1	–
39	623295,12	1396070,86	метод спутниковых геодезических измерений. Mt = 0,1	–
40	623297,43	1396078,64	метод спутниковых геодезических измерений. Mt = 0,1	–
41	623286,52	1396082,28	метод спутниковых геодезических измерений. Mt = 0,1	–
42	623287,17	1396084,22	метод спутниковых геодезических измерений. Mt = 0,1	–
43	623283,15	1396085,33	метод спутниковых геодезических измерений. Mt = 0,1	–
44	623279,57	1396075,38	метод спутниковых геодезических измерений. Mt = 0,1	–
39	623295,12	1396070,86	метод спутниковых геодезических измерений. Mt = 0,1	–
45	621507,88	1396313,58	метод спутниковых геодезических измерений. Mt = 0,1	–

1	2	3	4	5
46	621512,70	1396327,48	метод спутниковых геодезических измерений. Mt = 0,1	–
47	621514,56	1396339,81	метод спутниковых геодезических измерений. Mt = 0,1	–
48	621507,68	1396341,10	метод спутниковых геодезических измерений. Mt = 0,1	–
49	621507,06	1396337,22	метод спутниковых геодезических измерений. Mt = 0,1	–
50	621510,02	1396336,65	метод спутниковых геодезических измерений. Mt = 0,1	–
51	621509,11	1396330,38	метод спутниковых геодезических измерений. Mt = 0,1	–
52	621505,40	1396330,78	метод спутниковых геодезических измерений. Mt = 0,1	–
53	621504,94	1396326,98	метод спутниковых геодезических измерений. Mt = 0,1	–
54	621508,10	1396326,47	метод спутниковых геодезических измерений. Mt = 0,1	–
55	621504,07	1396315,32	метод спутниковых геодезических измерений. Mt = 0,1	–
45	621507,88	1396313,58	метод спутниковых геодезических измерений. Mt = 0,1	–
56	622843,39	1395903,04	метод спутниковых геодезических измерений. Mt = 0,1	–
57	622848,05	1395916,91	метод спутниковых геодезических измерений. Mt = 0,1	–
58	622838,28	1395919,63	метод спутниковых геодезических измерений. Mt = 0,1	–

1	2	3	4	5
59	622836,35	1395905,34	метод спутниковых геодезических измерений. Mt = 0,1	–
56	622843,39	1395903,04	метод спутниковых геодезических измерений. Mt = 0,1	–
60	622674,92	1396129,58	метод спутниковых геодезических измерений. Mt = 0,1	–
61	622676,49	1396136,74	метод спутниковых геодезических измерений. Mt = 0,1	–
62	622667,90	1396139,52	метод спутниковых геодезических измерений. Mt = 0,1	–
63	622667,32	1396135,37	метод спутниковых геодезических измерений. Mt = 0,1	–
64	622658,20	1396137,33	метод спутниковых геодезических измерений. Mt = 0,1	–
65	622656,79	1396129,53	метод спутниковых геодезических измерений. Mt = 0,1	–
66	622660,67	1396129,06	метод спутниковых геодезических измерений. Mt = 0,1	–
67	622661,36	1396132,59	метод спутниковых геодезических измерений. Mt = 0,1	–
60	622674,92	1396129,58	метод спутниковых геодезических измерений. Mt = 0,1	–
68	622572,68	1396068,95	метод спутниковых геодезических измерений. Mt = 0,1	–
69	622573,35	1396081,35	метод спутниковых геодезических измерений. Mt = 0,1	–

1	2	3	4	5
70	622569,37	1396081,72	метод спутниковых геодезических измерений. Mt = 0,1	–
71	622568,87	1396072,79	метод спутниковых геодезических измерений. Mt = 0,1	–
72	622559,45	1396072,17	метод спутниковых геодезических измерений. Mt = 0,1	–
73	622559,33	1396062,34	метод спутниковых геодезических измерений. Mt = 0,1	–
74	622563,31	1396062,40	метод спутниковых геодезических измерений. Mt = 0,1	–
75	622563,46	1396068,37	метод спутниковых геодезических измерений. Mt = 0,1	–
68	622572,68	1396068,95	метод спутниковых геодезических измерений. Mt = 0,1	–
76	622785,92	1396482,25	метод спутниковых геодезических измерений. Mt = 0,1	–
77	622788,80	1396502,75	метод спутниковых геодезических измерений. Mt = 0,1	–
78	622789,28	1396508,46	метод спутниковых геодезических измерений. Mt = 0,1	–
79	622785,21	1396508,60	метод спутниковых геодезических измерений. Mt = 0,1	–
80	622784,83	1396503,24	метод спутниковых геодезических измерений. Mt = 0,1	–
81	622781,94	1396482,86	метод спутниковых геодезических измерений. Mt = 0,1	–
76	622785,92	1396482,25	метод спутниковых геодезических измерений. Mt = 0,1	–

1	2	3	4	5
82	622091,01	1396114,67	метод спутниковых геодезических измерений. Mt = 0,1	–
83	622095,11	1396133,76	метод спутниковых геодезических измерений. Mt = 0,1	–
84	622086,34	1396135,40	метод спутниковых геодезических измерений. Mt = 0,1	–
85	622085,92	1396131,38	метод спутниковых геодезических измерений. Mt = 0,1	–
86	622090,39	1396130,60	метод спутниковых геодезических измерений. Mt = 0,1	–
87	622087,33	1396115,92	метод спутниковых геодезических измерений. Mt = 0,1	–
82	622091,01	1396114,67	метод спутниковых геодезических измерений. Mt = 0,1	–
88	622151,86	1396100,30	метод спутниковых геодезических измерений. Mt = 0,1	–
89	622153,67	1396111,56	метод спутниковых геодезических измерений. Mt = 0,1	–
90	622158,33	1396110,44	метод спутниковых геодезических измерений. Mt = 0,1	–
91	622158,98	1396114,59	метод спутниковых геодезических измерений. Mt = 0,1	–
92	622150,33	1396116,24	метод спутниковых геодезических измерений. Mt = 0,1	–
93	622147,35	1396101,18	метод спутниковых геодезических измерений. Mt = 0,1	–

1	2	3	4	5
88	622151,86	1396100,30	метод спутниковых геодезических измерений. Mt = 0,1	–
94	623491,40	1395926,17	метод спутниковых геодезических измерений. Mt = 0,1	–
95	623492,33	1395930,23	метод спутниковых геодезических измерений. Mt = 0,1	–
96	623472,32	1395934,80	метод спутниковых геодезических измерений. Mt = 0,1	–
97	623471,29	1395930,96	метод спутниковых геодезических измерений. Mt = 0,1	–
94	623491,40	1395926,17	метод спутниковых геодезических измерений. Mt = 0,1	–
98	621614,51	1396259,17	метод спутниковых геодезических измерений. Mt = 0,1	–
99	621625,03	1396276,64	метод спутниковых геодезических измерений. Mt = 0,1	–
100	621621,29	1396278,46	метод спутниковых геодезических измерений. Mt = 0,1	–
101	621610,97	1396261,19	метод спутниковых геодезических измерений. Mt = 0,1	–
98	621614,51	1396259,17	метод спутниковых геодезических измерений. Mt = 0,1	–
102	621591,35	1396285,12	метод спутниковых геодезических измерений. Mt = 0,1	–
103	621593,62	1396288,43	метод спутниковых геодезических измерений. Mt = 0,1	–

1	2	3	4	5
104	621587,01	1396292,40	метод спутниковых геодезических измерений. Mt = 0,1	–
105	621578,75	1396279,28	метод спутниковых геодезических измерений. Mt = 0,1	–
106	621581,81	1396276,77	метод спутниковых геодезических измерений. Mt = 0,1	–
107	621588,40	1396286,96	метод спутниковых геодезических измерений. Mt = 0,1	–
102	621591,35	1396285,12	метод спутниковых геодезических измерений. Mt = 0,1	–
108	621551,26	1396292,36	метод спутниковых геодезических измерений. Mt = 0,1	–
109	621560,62	1396307,66	метод спутниковых геодезических измерений. Mt = 0,1	–
110	621557,23	1396310,24	метод спутниковых геодезических измерений. Mt = 0,1	–
111	621547,72	1396294,31	метод спутниковых геодезических измерений. Mt = 0,1	–
108	621551,26	1396292,36	метод спутниковых геодезических измерений. Mt = 0,1	–
112	622836,68	1395836,39	метод спутниковых геодезических измерений. Mt = 0,1	–
113	622837,56	1395840,14	метод спутниковых геодезических измерений. Mt = 0,1	–
114	622819,89	1395844,82	метод спутниковых геодезических измерений. Mt = 0,1	–

1	2	3	4	5
115	622818,61	1395841,06	метод спутниковых геодезических измерений. Mt = 0,1	–
112	622836,68	1395836,39	метод спутниковых геодезических измерений. Mt = 0,1	–
116	621544,43	1396295,85	метод спутниковых геодезических измерений. Mt = 0,1	–
117	621551,51	1396308,33	метод спутниковых геодезических измерений. Mt = 0,1	–
118	621545,55	1396311,83	метод спутниковых геодезических измерений. Mt = 0,1	–
119	621543,21	1396308,52	метод спутниковых геодезических измерений. Mt = 0,1	–
120	621545,87	1396306,73	метод спутниковых геодезических измерений. Mt = 0,1	–
121	621540,88	1396298,20	метод спутниковых геодезических измерений. Mt = 0,1	–
116	621544,43	1396295,85	метод спутниковых геодезических измерений. Mt = 0,1	–
122	622834,16	1395826,49	метод спутниковых геодезических измерений. Mt = 0,1	–
123	622834,90	1395830,37	метод спутниковых геодезических измерений. Mt = 0,1	–
124	622817,81	1395834,42	метод спутниковых геодезических измерений. Mt = 0,1	–
125	622816,90	1395830,50	метод спутниковых геодезических измерений. Mt = 0,1	–

1	2	3	4	5
122	622834,16	1395826,49	метод спутниковых геодезических измерений. Mt = 0,1	–
126	621855,08	1396305,74	метод спутниковых геодезических измерений. Mt = 0,1	–
127	621856,55	1396309,47	метод спутниковых геодезических измерений. Mt = 0,1	–
128	621840,03	1396316,04	метод спутниковых геодезических измерений. Mt = 0,1	–
129	621838,80	1396312,40	метод спутниковых геодезических измерений. Mt = 0,1	–
126	621855,08	1396305,74	метод спутниковых геодезических измерений. Mt = 0,1	–
130	621633,58	1396248,11	метод спутниковых геодезических измерений. Mt = 0,1	–
131	621640,22	1396263,37	метод спутниковых геодезических измерений. Mt = 0,1	–
132	621636,53	1396265,15	метод спутниковых геодезических измерений. Mt = 0,1	–
133	621629,88	1396250,06	метод спутниковых геодезических измерений. Mt = 0,1	–
130	621633,58	1396248,11	метод спутниковых геодезических измерений. Mt = 0,1	–
134	621597,76	1396214,72	метод спутниковых геодезических измерений. Mt = 0,1	–
135	621606,42	1396228,49	метод спутниковых геодезических измерений. Mt = 0,1	–

1	2	3	4	5
136	621603,11	1396230,60	метод спутниковых геодезических измерений. Mt = 0,1	–
137	621594,29	1396217,14	метод спутниковых геодезических измерений. Mt = 0,1	–
134	621597,76	1396214,72	метод спутниковых геодезических измерений. Mt = 0,1	–
138	623351,92	1396066,97	метод спутниковых геодезических измерений. Mt = 0,1	–
139	623353,28	1396070,84	метод спутниковых геодезических измерений. Mt = 0,1	–
140	623338,52	1396076,53	метод спутниковых геодезических измерений. Mt = 0,1	–
141	623336,84	1396072,82	метод спутниковых геодезических измерений. Mt = 0,1	–
138	623351,92	1396066,97	метод спутниковых геодезических измерений. Mt = 0,1	–
142	622488,48	1396020,60	метод спутниковых геодезических измерений. Mt = 0,1	–
143	622491,77	1396036,47	метод спутниковых геодезических измерений. Mt = 0,1	–
144	622487,84	1396037,25	метод спутниковых геодезических измерений. Mt = 0,1	–
145	622484,51	1396021,42	метод спутниковых геодезических измерений. Mt = 0,1	–
142	622488,48	1396020,60	метод спутниковых геодезических измерений. Mt = 0,1	–

1	2	3	4	5
146	621842,77	1396133,12	метод спутниковых геодезических измерений. Mt = 0,1	–
147	621847,18	1396147,29	метод спутниковых геодезических измерений. Mt = 0,1	–
148	621843,02	1396148,65	метод спутниковых геодезических измерений. Mt = 0,1	–
149	621838,88	1396134,48	метод спутниковых геодезических измерений. Mt = 0,1	–
146	621842,77	1396133,12	метод спутниковых геодезических измерений. Mt = 0,1	–
150	622511,58	1396015,66	метод спутниковых геодезических измерений. Mt = 0,1	–
151	622515,60	1396029,63	метод спутниковых геодезических измерений. Mt = 0,1	–
152	622511,42	1396030,76	метод спутниковых геодезических измерений. Mt = 0,1	–
153	622507,53	1396016,79	метод спутниковых геодезических измерений. Mt = 0,1	–
150	622511,58	1396015,66	метод спутниковых геодезических измерений. Mt = 0,1	–
154	622380,50	1396007,46	метод спутниковых геодезических измерений. Mt = 0,1	–
155	622383,74	1396021,35	метод спутниковых геодезических измерений. Mt = 0,1	–
156	622379,93	1396022,56	метод спутниковых геодезических измерений. Mt = 0,1	–

1	2	3	4	5
157	622376,48	1396008,60	метод спутниковых геодезических измерений. Mt = 0,1	–
154	622380,50	1396007,46	метод спутниковых геодезических измерений. Mt = 0,1	–
158	622338,62	1396015,68	метод спутниковых геодезических измерений. Mt = 0,1	–
159	622342,70	1396029,61	метод спутниковых геодезических измерений. Mt = 0,1	–
160	622338,88	1396030,75	метод спутниковых геодезических измерений. Mt = 0,1	–
161	622334,76	1396016,82	метод спутниковых геодезических измерений. Mt = 0,1	–
158	622338,62	1396015,68	метод спутниковых геодезических измерений. Mt = 0,1	–
162	623408,89	1395956,44	метод спутниковых геодезических измерений. Mt = 0,1	–
163	623410,15	1395960,58	метод спутниковых геодезических измерений. Mt = 0,1	–
164	623397,56	1395965,42	метод спутниковых геодезических измерений. Mt = 0,1	–
165	623395,88	1395961,69	метод спутниковых геодезических измерений. Mt = 0,1	–
162	623408,89	1395956,44	метод спутниковых геодезических измерений. Mt = 0,1	–
166	622543,00	1396009,11	метод спутниковых геодезических измерений. Mt = 0,1	–

1	2	3	4	5
167	622546,90	1396022,95	метод спутниковых геодезических измерений. Mt = 0,1	–
168	622543,02	1396023,85	метод спутниковых геодезических измерений. Mt = 0,1	–
169	622539,12	1396010,00	метод спутниковых геодезических измерений. Mt = 0,1	–
166	622543,00	1396009,11	метод спутниковых геодезических измерений. Mt = 0,1	–
170	621602,84	1396266,18	метод спутниковых геодезических измерений. Mt = 0,1	–
171	621610,00	1396278,57	метод спутниковых геодезических измерений. Mt = 0,1	–
172	621606,85	1396280,84	метод спутниковых геодезических измерений. Mt = 0,1	–
173	621599,38	1396268,20	метод спутниковых геодезических измерений. Mt = 0,1	–
170	621602,84	1396266,18	метод спутниковых геодезических измерений. Mt = 0,1	–
174	623499,02	1395974,43	метод спутниковых геодезических измерений. Mt = 0,1	–
175	623499,58	1395978,39	метод спутниковых геодезических измерений. Mt = 0,1	–
176	623485,57	1395980,28	метод спутниковых геодезических измерений. Mt = 0,1	–
177	623485,06	1395976,37	метод спутниковых геодезических измерений. Mt = 0,1	–

1	2	3	4	5
174	623499,02	1395974,43	метод спутниковых геодезических измерений. Mt = 0,1	–
178	622511,47	1395978,17	метод спутниковых геодезических измерений. Mt = 0,1	–
179	622513,76	1395992,52	метод спутниковых геодезических измерений. Mt = 0,1	–
180	622509,89	1395993,06	метод спутниковых геодезических измерений. Mt = 0,1	–
181	622507,66	1395979,06	метод спутниковых геодезических измерений. Mt = 0,1	–
178	622511,47	1395978,17	метод спутниковых геодезических измерений. Mt = 0,1	–
182	621625,13	1396252,94	метод спутниковых геодезических измерений. Mt = 0,1	–
183	621630,54	1396265,39	метод спутниковых геодезических измерений. Mt = 0,1	–
184	621627,08	1396267,25	метод спутниковых геодезических измерений. Mt = 0,1	–
185	621621,43	1396255,04	метод спутниковых геодезических измерений. Mt = 0,1	–
182	621625,13	1396252,94	метод спутниковых геодезических измерений. Mt = 0,1	–
186	622593,68	1395958,80	метод спутниковых геодезических измерений. Mt = 0,1	–
187	622596,56	1395972,00	метод спутниковых геодезических измерений. Mt = 0,1	–

1	2	3	4	5
188	622592,72	1395972,91	метод спутниковых геодезических измерений. Mt = 0,1	–
189	622589,74	1395959,65	метод спутниковых геодезических измерений. Mt = 0,1	–
186	622593,68	1395958,80	метод спутниковых геодезических измерений. Mt = 0,1	–
190	622613,07	1395960,84	метод спутниковых геодезических измерений. Mt = 0,1	–
191	622615,66	1395967,01	метод спутниковых геодезических измерений. Mt = 0,1	–
192	622607,66	1395969,64	метод спутниковых геодезических измерений. Mt = 0,1	–
193	622605,41	1395964,04	метод спутниковых геодезических измерений. Mt = 0,1	–
190	622613,07	1395960,84	метод спутниковых геодезических измерений. Mt = 0,1	–
194	621577,79	1396279,02	метод спутниковых геодезических измерений. Mt = 0,1	–
195	621584,49	1396290,21	метод спутниковых геодезических измерений. Mt = 0,1	–
196	621581,11	1396292,16	метод спутниковых геодезических измерений. Mt = 0,1	–
197	621574,17	1396281,05	метод спутниковых геодезических измерений. Mt = 0,1	–
194	621577,79	1396279,02	метод спутниковых геодезических измерений. Mt = 0,1	–

1	2	3	4	5
198	621746,60	1396194,64	метод спутниковых геодезических измерений. Mt = 0,1	–
199	621750,23	1396207,29	метод спутниковых геодезических измерений. Mt = 0,1	–
200	621746,31	1396208,65	метод спутниковых геодезических измерений. Mt = 0,1	–
201	621743,02	1396196,31	метод спутниковых геодезических измерений. Mt = 0,1	–
198	621746,60	1396194,64	метод спутниковых геодезических измерений. Mt = 0,1	–
202	622407,46	1396003,01	метод спутниковых геодезических измерений. Mt = 0,1	–
203	622410,73	1396015,21	метод спутниковых геодезических измерений. Mt = 0,1	–
204	622406,71	1396016,20	метод спутниковых геодезических измерений. Mt = 0,1	–
205	622403,59	1396003,94	метод спутниковых геодезических измерений. Mt = 0,1	–
202	622407,46	1396003,01	метод спутниковых геодезических измерений. Mt = 0,1	–
206	623343,07	1396046,64	метод спутниковых геодезических измерений. Mt = 0,1	–
207	623344,04	1396050,45	метод спутниковых геодезических измерений. Mt = 0,1	–
208	623332,40	1396053,91	метод спутниковых геодезических измерений. Mt = 0,1	–

1	2	3	4	5
209	623331,26	1396049,94	метод спутниковых геодезических измерений. Mt = 0,1	–
206	623343,07	1396046,64	метод спутниковых геодезических измерений. Mt = 0,1	–
210	622823,48	1395808,55	метод спутниковых геодезических измерений. Mt = 0,1	–
211	622824,33	1395812,61	метод спутниковых геодезических измерений. Mt = 0,1	–
212	622812,88	1395815,26	метод спутниковых геодезических измерений. Mt = 0,1	–
213	622811,86	1395811,36	метод спутниковых геодезических измерений. Mt = 0,1	–
210	622823,48	1395808,55	метод спутниковых геодезических измерений. Mt = 0,1	–
214	621803,66	1396147,10	метод спутниковых геодезических измерений. Mt = 0,1	–
215	621806,96	1396158,27	метод спутниковых геодезических измерений. Mt = 0,1	–
216	621803,00	1396159,64	метод спутниковых геодезических измерений. Mt = 0,1	–
217	621799,84	1396148,33	метод спутниковых геодезических измерений. Mt = 0,1	–
214	621803,66	1396147,10	метод спутниковых геодезических измерений. Mt = 0,1	–
218	622050,92	1396124,52	метод спутниковых геодезических измерений. Mt = 0,1	–

1	2	3	4	5
219	622052,90	1396136,37	метод спутниковых геодезических измерений. Mt = 0,1	–
220	622049,06	1396137,05	метод спутниковых геодезических измерений. Mt = 0,1	–
221	622046,95	1396125,34	метод спутниковых геодезических измерений. Mt = 0,1	–
218	622050,92	1396124,52	метод спутниковых геодезических измерений. Mt = 0,1	–
222	623305,38	1395918,50	метод спутниковых геодезических измерений. Mt = 0,1	–
223	623306,67	1395922,42	метод спутниковых геодезических измерений. Mt = 0,1	–
224	623295,58	1395926,07	метод спутниковых геодезических измерений. Mt = 0,1	–
225	623294,28	1395922,38	метод спутниковых геодезических измерений. Mt = 0,1	–
222	623305,38	1395918,50	метод спутниковых геодезических измерений. Mt = 0,1	–
226	621829,71	1396140,25	метод спутниковых геодезических измерений. Mt = 0,1	–
227	621833,49	1396150,82	метод спутниковых геодезических измерений. Mt = 0,1	–
228	621829,67	1396152,12	метод спутниковых геодезических измерений. Mt = 0,1	–
229	621825,82	1396141,89	метод спутниковых геодезических измерений. Mt = 0,1	–

1	2	3	4	5
226	621829,71	1396140,25	метод спутниковых геодезических измерений. Mt = 0,1	–
230	621900,14	1396120,98	метод спутниковых геодезических измерений. Mt = 0,1	–
231	621904,19	1396131,34	метод спутниковых геодезических измерений. Mt = 0,1	–
232	621900,56	1396133,07	метод спутниковых геодезических измерений. Mt = 0,1	–
233	621896,44	1396122,49	метод спутниковых геодезических измерений. Mt = 0,1	–
230	621900,14	1396120,98	метод спутниковых геодезических измерений. Mt = 0,1	–
234	621856,95	1396133,05	метод спутниковых геодезических измерений. Mt = 0,1	–
235	621860,26	1396143,54	метод спутниковых геодезических измерений. Mt = 0,1	–
236	621856,24	1396144,71	метод спутниковых геодезических измерений. Mt = 0,1	–
237	621853,27	1396133,95	метод спутниковых геодезических измерений. Mt = 0,1	–
234	621856,95	1396133,05	метод спутниковых геодезических измерений. Mt = 0,1	–
238	622184,91	1396050,82	метод спутниковых геодезических измерений. Mt = 0,1	–
239	622186,41	1396061,69	метод спутниковых геодезических измерений. Mt = 0,1	–

1	2	3	4	5
240	622182,46	1396062,27	метод спутниковых геодезических измерений. Mt = 0,1	–
241	622181,01	1396051,44	метод спутниковых геодезических измерений. Mt = 0,1	–
238	622184,91	1396050,82	метод спутниковых геодезических измерений. Mt = 0,1	–
242	621704,61	1396173,54	метод спутниковых геодезических измерений. Mt = 0,1	–
243	621707,41	1396183,87	метод спутниковых геодезических измерений. Mt = 0,1	–
244	621703,57	1396184,94	метод спутниковых геодезических измерений. Mt = 0,1	–
245	621700,68	1396174,60	метод спутниковых геодезических измерений. Mt = 0,1	–
242	621704,61	1396173,54	метод спутниковых геодезических измерений. Mt = 0,1	–
246	623318,25	1395902,00	метод спутниковых геодезических измерений. Mt = 0,1	–
247	623321,88	1395911,36	метод спутниковых геодезических измерений. Mt = 0,1	–
248	623318,05	1395912,80	метод спутниковых геодезических измерений. Mt = 0,1	–
249	623314,28	1395903,39	метод спутниковых геодезических измерений. Mt = 0,1	–
246	623318,25	1395902,00	метод спутниковых геодезических измерений. Mt = 0,1	–

1	2	3	4	5
250	623348,37	1395888,69	метод спутниковых геодезических измерений. Mt = 0,1	–
251	623351,93	1395898,46	метод спутниковых геодезических измерений. Mt = 0,1	–
252	623348,13	1395899,71	метод спутниковых геодезических измерений. Mt = 0,1	–
253	623344,60	1395890,07	метод спутниковых геодезических измерений. Mt = 0,1	–
250	623348,37	1395888,69	метод спутниковых геодезических измерений. Mt = 0,1	–
254	621962,07	1396105,26	метод спутниковых геодезических измерений. Mt = 0,1	–
255	621964,81	1396115,18	метод спутниковых геодезических измерений. Mt = 0,1	–
256	621960,98	1396116,38	метод спутниковых геодезических измерений. Mt = 0,1	–
257	621958,24	1396106,32	метод спутниковых геодезических измерений. Mt = 0,1	–
254	621962,07	1396105,26	метод спутниковых геодезических измерений. Mt = 0,1	–
258	622524,71	1395979,13	метод спутниковых геодезических измерений. Mt = 0,1	–
259	622526,71	1395988,90	метод спутниковых геодезических измерений. Mt = 0,1	–
260	622522,72	1395989,74	метод спутниковых геодезических измерений. Mt = 0,1	–

1	2	3	4	5
261	622520,78	1395979,91	метод спутниковых геодезических измерений. Mt = 0,1	–
258	622524,71	1395979,13	метод спутниковых геодезических измерений. Mt = 0,1	–
262	622785,21	1395920,83	метод спутниковых геодезических измерений. Mt = 0,1	–
263	622786,90	1395930,89	метод спутниковых геодезических измерений. Mt = 0,1	–
264	622782,89	1395931,37	метод спутниковых геодезических измерений. Mt = 0,1	–
265	622781,33	1395921,44	метод спутниковых геодезических измерений. Mt = 0,1	–
262	622785,21	1395920,83	метод спутниковых геодезических измерений. Mt = 0,1	–
266	623288,90	1396049,59	метод спутниковых геодезических измерений. Mt = 0,1	–
267	623290,26	1396053,68	метод спутниковых геодезических измерений. Mt = 0,1	–
268	623281,17	1396056,62	метод спутниковых геодезических измерений. Mt = 0,1	–
269	623279,62	1396052,97	метод спутниковых геодезических измерений. Mt = 0,1	–
266	623288,90	1396049,59	метод спутниковых геодезических измерений. Mt = 0,1	–
270	621755,39	1396158,01	метод спутниковых геодезических измерений. Mt = 0,1	–

1	2	3	4	5
271	621757,99	1396167,12	метод спутниковых геодезических измерений. Mt = 0,1	–
272	621754,20	1396168,33	метод спутниковых геодезических измерений. Mt = 0,1	–
273	621751,53	1396158,82	метод спутниковых геодезических измерений. Mt = 0,1	–
270	621755,39	1396158,01	метод спутниковых геодезических измерений. Mt = 0,1	–
274	623372,69	1395888,96	метод спутниковых геодезических измерений. Mt = 0,1	–
275	623374,33	1395892,71	метод спутниковых геодезических измерений. Mt = 0,1	–
276	623366,02	1395896,55	метод спутниковых геодезических измерений. Mt = 0,1	–
277	623364,27	1395892,85	метод спутниковых геодезических измерений. Mt = 0,1	–
274	623372,69	1395888,96	метод спутниковых геодезических измерений. Mt = 0,1	–
278	622044,27	1396085,14	метод спутниковых геодезических измерений. Mt = 0,1	–
279	622046,70	1396094,11	метод спутниковых геодезических измерений. Mt = 0,1	–
280	622042,88	1396095,23	метод спутниковых геодезических измерений. Mt = 0,1	–
281	622040,46	1396086,13	метод спутниковых геодезических измерений. Mt = 0,1	–

1	2	3	4	5
278	622044,27	1396085,14	метод спутниковых геодезических измерений. Mt = 0,1	–
282	623386,29	1396018,60	метод спутниковых геодезических измерений. Mt = 0,1	–
283	623386,88	1396022,70	метод спутниковых геодезических измерений. Mt = 0,1	–
284	623377,93	1396023,78	метод спутниковых геодезических измерений. Mt = 0,1	–
285	623377,39	1396019,81	метод спутниковых геодезических измерений. Mt = 0,1	–
282	623386,29	1396018,60	метод спутниковых геодезических измерений. Mt = 0,1	–
286	622628,95	1396132,93	метод спутниковых геодезических измерений. Mt = 0,1	–
287	622629,09	1396142,10	метод спутниковых геодезических измерений. Mt = 0,1	–
288	622625,08	1396142,10	метод спутниковых геодезических измерений. Mt = 0,1	–
289	622624,97	1396133,02	метод спутниковых геодезических измерений. Mt = 0,1	–
286	622628,95	1396132,93	метод спутниковых геодезических измерений. Mt = 0,1	–
290	621829,48	1396189,02	метод спутниковых геодезических измерений. Mt = 0,1	–
291	621831,45	1396197,73	метод спутниковых геодезических измерений. Mt = 0,1	–

1	2	3	4	5
292	621827,57	1396198,90	метод спутниковых геодезических измерений. Mt = 0,1	–
293	621825,45	1396190,66	метод спутниковых геодезических измерений. Mt = 0,1	–
290	621829,48	1396189,02	метод спутниковых геодезических измерений. Mt = 0,1	–
294	623277,30	1396004,69	метод спутниковых геодезических измерений. Mt = 0,1	–
295	623278,23	1396008,64	метод спутниковых геодезических измерений. Mt = 0,1	–
296	623269,92	1396011,35	метод спутниковых геодезических измерений. Mt = 0,1	–
297	623268,64	1396007,49	метод спутниковых геодезических измерений. Mt = 0,1	–
294	623277,30	1396004,69	метод спутниковых геодезических измерений. Mt = 0,1	–
298	622380,85	1396046,24	метод спутниковых геодезических измерений. Mt = 0,1	–
299	622382,40	1396055,18	метод спутниковых геодезических измерений. Mt = 0,1	–
300	622378,39	1396055,82	метод спутниковых геодезических измерений. Mt = 0,1	–
301	622376,97	1396047,17	метод спутниковых геодезических измерений. Mt = 0,1	–
298	622380,85	1396046,24	метод спутниковых геодезических измерений. Mt = 0,1	–

1	2	3	4	5
302	623332,39	1396014,35	метод спутниковых геодезических измерений. Mt = 0,1	–
303	623333,43	1396018,28	метод спутниковых геодезических измерений. Mt = 0,1	–
304	623324,91	1396020,54	метод спутниковых геодезических измерений. Mt = 0,1	–
305	623323,91	1396016,63	метод спутниковых геодезических измерений. Mt = 0,1	–
302	623332,39	1396014,35	метод спутниковых геодезических измерений. Mt = 0,1	–
306	623279,67	1396013,58	метод спутниковых геодезических измерений. Mt = 0,1	–
307	623280,63	1396017,56	метод спутниковых геодезических измерений. Mt = 0,1	–
308	623272,28	1396019,53	метод спутниковых геодезических измерений. Mt = 0,1	–
309	623271,23	1396015,61	метод спутниковых геодезических измерений. Mt = 0,1	–
306	623279,67	1396013,58	метод спутниковых геодезических измерений. Mt = 0,1	–
310	622805,37	1395762,69	метод спутниковых геодезических измерений. Mt = 0,1	–
311	622807,07	1395768,30	метод спутниковых геодезических измерений. Mt = 0,1	–
312	622801,22	1395769,78	метод спутниковых геодезических измерений. Mt = 0,1	–

1	2	3	4	5
313	622799,52	1395764,30	метод спутниковых геодезических измерений. Mt = 0,1	–
310	622805,37	1395762,69	метод спутниковых геодезических измерений. Mt = 0,1	–
314	621854,58	1396184,09	метод спутниковых геодезических измерений. Mt = 0,1	–
315	621856,09	1396192,46	метод спутниковых геодезических измерений. Mt = 0,1	–
316	621852,28	1396193,22	метод спутниковых геодезических измерений. Mt = 0,1	–
317	621850,36	1396184,98	метод спутниковых геодезических измерений. Mt = 0,1	–
314	621854,58	1396184,09	метод спутниковых геодезических измерений. Mt = 0,1	–
318	623301,67	1396092,27	метод спутниковых геодезических измерений. Mt = 0,1	–
319	623302,85	1396096,05	метод спутниковых геодезических измерений. Mt = 0,1	–
320	623295,05	1396098,95	метод спутниковых геодезических измерений. Mt = 0,1	–
321	623293,57	1396095,11	метод спутниковых геодезических измерений. Mt = 0,1	–
318	623301,67	1396092,27	метод спутниковых геодезических измерений. Mt = 0,1	–
322	621859,55	1396182,81	метод спутниковых геодезических измерений. Mt = 0,1	–

1	2	3	4	5
323	621861,40	1396190,77	метод спутниковых геодезических измерений. Mt = 0,1	–
324	621857,45	1396191,73	метод спутниковых геодезических измерений. Mt = 0,1	–
325	621855,47	1396183,77	метод спутниковых геодезических измерений. Mt = 0,1	–
322	621859,55	1396182,81	метод спутниковых геодезических измерений. Mt = 0,1	–
326	621731,06	1396166,80	метод спутниковых геодезических измерений. Mt = 0,1	–
327	621732,44	1396174,62	метод спутниковых геодезических измерений. Mt = 0,1	–
328	621728,28	1396175,65	метод спутниковых геодезических измерений. Mt = 0,1	–
329	621727,11	1396167,69	метод спутниковых геодезических измерений. Mt = 0,1	–
326	621731,06	1396166,80	метод спутниковых геодезических измерений. Mt = 0,1	–
330	621692,75	1396179,79	метод спутниковых геодезических измерений. Mt = 0,1	–
331	621695,55	1396187,45	метод спутниковых геодезических измерений. Mt = 0,1	–
332	621691,74	1396188,79	метод спутниковых геодезических измерений. Mt = 0,1	–
333	621688,98	1396181,37	метод спутниковых геодезических измерений. Mt = 0,1	–

1	2	3	4	5
330	621692,75	1396179,79	метод спутниковых геодезических измерений. Mt = 0,1	–
334	623383,88	1395923,75	метод спутниковых геодезических измерений. Mt = 0,1	–
335	623385,68	1395927,68	метод спутниковых геодезических измерений. Mt = 0,1	–
336	623378,58	1395930,79	метод спутниковых геодезических измерений. Mt = 0,1	–
337	623376,82	1395927,15	метод спутниковых геодезических измерений. Mt = 0,1	–
334	623383,88	1395923,75	метод спутниковых геодезических измерений. Mt = 0,1	–
338	623336,31	1396034,47	метод спутниковых геодезических измерений. Mt = 0,1	–
339	623337,01	1396038,38	метод спутниковых геодезических измерений. Mt = 0,1	–
340	623329,03	1396039,56	метод спутниковых геодезических измерений. Mt = 0,1	–
341	623328,50	1396035,38	метод спутниковых геодезических измерений. Mt = 0,1	–
338	623336,31	1396034,47	метод спутниковых геодезических измерений. Mt = 0,1	–
342	623470,77	1395852,35	метод спутниковых геодезических измерений. Mt = 0,1	–
343	623472,04	1395856,08	метод спутниковых геодезических измерений. Mt = 0,1	–

1	2	3	4	5
344	623464,33	1395858,66	метод спутниковых геодезических измерений. Mt = 0,1	–
345	623463,09	1395854,78	метод спутниковых геодезических измерений. Mt = 0,1	–
342	623470,77	1395852,35	метод спутниковых геодезических измерений. Mt = 0,1	–
346	622596,30	1395996,06	метод спутниковых геодезических измерений. Mt = 0,1	–
347	622597,80	1396004,05	метод спутниковых геодезических измерений. Mt = 0,1	–
348	622593,91	1396004,84	метод спутниковых геодезических измерений. Mt = 0,1	–
349	622592,41	1395996,89	метод спутниковых геодезических измерений. Mt = 0,1	–
346	622596,30	1395996,06	метод спутниковых геодезических измерений. Mt = 0,1	–
350	622807,99	1395773,35	метод спутниковых геодезических измерений. Mt = 0,1	–
351	622809,40	1395778,87	метод спутниковых геодезических измерений. Mt = 0,1	–
352	622803,88	1395780,44	метод спутниковых геодезических измерений. Mt = 0,1	–
353	622802,68	1395774,81	метод спутниковых геодезических измерений. Mt = 0,1	–
350	622807,99	1395773,35	метод спутниковых геодезических измерений. Mt = 0,1	–

1	2	3	4	5
354	621929,37	1396116,30	метод спутниковых геодезических измерений. Mt = 0,1	–
355	621931,96	1396123,90	метод спутниковых геодезических измерений. Mt = 0,1	–
356	621928,23	1396125,41	метод спутниковых геодезических измерений. Mt = 0,1	–
357	621925,67	1396117,74	метод спутниковых геодезических измерений. Mt = 0,1	–
354	621929,37	1396116,30	метод спутниковых геодезических измерений. Mt = 0,1	–
358	621821,26	1396191,72	метод спутниковых геодезических измерений. Mt = 0,1	–
359	621822,71	1396199,61	метод спутниковых геодезических измерений. Mt = 0,1	–
360	621818,90	1396200,50	метод спутниковых геодезических измерений. Mt = 0,1	–
361	621817,31	1396192,68	метод спутниковых геодезических измерений. Mt = 0,1	–
358	621821,26	1396191,72	метод спутниковых геодезических измерений. Mt = 0,1	–
362	623419,86	1396050,67	метод спутниковых геодезических измерений. Mt = 0,1	–
363	623420,14	1396054,69	метод спутниковых геодезических измерений. Mt = 0,1	–
364	623412,50	1396055,54	метод спутниковых геодезических измерений. Mt = 0,1	–

1	2	3	4	5
365	623412,14	1396051,38	метод спутниковых геодезических измерений. Mt = 0,1	–
362	623419,86	1396050,67	метод спутниковых геодезических измерений. Mt = 0,1	–
366	622567,38	1396002,38	метод спутниковых геодезических измерений. Mt = 0,1	–
367	622568,85	1396010,17	метод спутниковых геодезических измерений. Mt = 0,1	–
368	622565,02	1396010,94	метод спутниковых геодезических измерений. Mt = 0,1	–
369	622563,34	1396003,38	метод спутниковых геодезических измерений. Mt = 0,1	–
366	622567,38	1396002,38	метод спутниковых геодезических измерений. Mt = 0,1	–
370	621658,23	1396191,18	метод спутниковых геодезических измерений. Mt = 0,1	–
371	621661,48	1396198,17	метод спутниковых геодезических измерений. Mt = 0,1	–
372	621658,10	1396200,31	метод спутниковых геодезических измерений. Mt = 0,1	–
373	621654,65	1396193,08	метод спутниковых геодезических измерений. Mt = 0,1	–
370	621658,23	1396191,18	метод спутниковых геодезических измерений. Mt = 0,1	–
374	622108,21	1396110,78	метод спутниковых геодезических измерений. Mt = 0,1	–

1	2	3	4	5
375	622109,87	1396118,61	метод спутниковых геодезических измерений. Mt = 0,1	–
376	622106,42	1396119,74	метод спутниковых геодезических измерений. Mt = 0,1	–
377	622104,17	1396112,14	метод спутниковых геодезических измерений. Mt = 0,1	–
374	622108,21	1396110,78	метод спутниковых геодезических измерений. Mt = 0,1	–
378	622546,63	1395975,59	метод спутниковых геодезических измерений. Mt = 0,1	–
379	622548,58	1395983,01	метод спутниковых геодезических измерений. Mt = 0,1	–
380	622544,55	1395983,99	метод спутниковых геодезических измерений. Mt = 0,1	–
381	622542,60	1395977,10	метод спутниковых геодезических измерений. Mt = 0,1	–
378	622546,63	1395975,59	метод спутниковых геодезических измерений. Mt = 0,1	–
382	622420,62	1396035,51	метод спутниковых геодезических измерений. Mt = 0,1	–
383	622421,91	1396042,97	метод спутниковых геодезических измерений. Mt = 0,1	–
384	622417,97	1396043,83	метод спутниковых геодезических измерений. Mt = 0,1	–
385	622416,46	1396036,57	метод спутниковых геодезических измерений. Mt = 0,1	–

1	2	3	4	5
382	622420,62	1396035,51	метод спутниковых геодезических измерений. Mt = 0,1	–
386	623414,35	1396017,07	метод спутниковых геодезических измерений. Mt = 0,1	–
387	623414,78	1396021,26	метод спутниковых геодезических измерений. Mt = 0,1	–
388	623407,22	1396021,89	метод спутниковых геодезических измерений. Mt = 0,1	–
389	623406,95	1396017,86	метод спутниковых геодезических измерений. Mt = 0,1	–
386	623414,35	1396017,07	метод спутниковых геодезических измерений. Mt = 0,1	–
390	623479,20	1395881,51	метод спутниковых геодезических измерений. Mt = 0,1	–
391	623480,34	1395885,30	метод спутниковых геодезических измерений. Mt = 0,1	–
392	623472,74	1395887,78	метод спутниковых геодезических измерений. Mt = 0,1	–
393	623471,60	1395884,19	метод спутниковых геодезических измерений. Mt = 0,1	–
390	623479,20	1395881,51	метод спутниковых геодезических измерений. Mt = 0,1	–
394	623408,88	1395986,37	метод спутниковых геодезических измерений. Mt = 0,1	–
395	623410,06	1395990,16	метод спутниковых геодезических измерений. Mt = 0,1	–

1	2	3	4	5
396	623402,64	1395992,36	метод спутниковых геодезических измерений. Mt = 0,1	–
397	623401,54	1395988,73	метод спутниковых геодезических измерений. Mt = 0,1	–
394	623408,88	1395986,37	метод спутниковых геодезических измерений. Mt = 0,1	–
398	622581,15	1395999,21	метод спутниковых геодезических измерений. Mt = 0,1	–
399	622582,70	1396006,50	метод спутниковых геодезических измерений. Mt = 0,1	–
400	622578,76	1396007,21	метод спутниковых геодезических измерений. Mt = 0,1	–
401	622577,26	1396000,07	метод спутниковых геодезических измерений. Mt = 0,1	–
398	622581,15	1395999,21	метод спутниковых геодезических измерений. Mt = 0,1	–
402	621683,95	1396183,69	метод спутниковых геодезических измерений. Mt = 0,1	–
403	621686,45	1396190,51	метод спутниковых геодезических измерений. Mt = 0,1	–
404	621682,87	1396192,22	метод спутниковых геодезических измерений. Mt = 0,1	–
405	621680,30	1396185,24	метод спутниковых геодезических измерений. Mt = 0,1	–
402	621683,95	1396183,69	метод спутниковых геодезических измерений. Mt = 0,1	–

1	2	3	4	5
406	621580,73	1396238,97	метод спутниковых геодезических измерений. Mt = 0,1	–
407	621584,79	1396245,17	метод спутниковых геодезических измерений. Mt = 0,1	–
408	621581,09	1396247,03	метод спутниковых геодезических измерений. Mt = 0,1	–
409	621577,42	1396241,08	метод спутниковых геодезических измерений. Mt = 0,1	–
406	621580,73	1396238,97	метод спутниковых геодезических измерений. Mt = 0,1	–
410	622455,61	1395998,56	метод спутниковых геодезических измерений. Mt = 0,1	–
411	622457,14	1396005,51	метод спутниковых геодезических измерений. Mt = 0,1	–
412	622453,23	1396006,50	метод спутниковых геодезических измерений. Mt = 0,1	–
413	622451,72	1395999,31	метод спутниковых геодезических измерений. Mt = 0,1	–
410	622455,61	1395998,56	метод спутниковых геодезических измерений. Mt = 0,1	–
414	622251,81	1396043,98	метод спутниковых геодезических измерений. Mt = 0,1	–
415	622252,99	1396051,09	метод спутниковых геодезических измерений. Mt = 0,1	–
416	622249,01	1396051,58	метод спутниковых геодезических измерений. Mt = 0,1	–

1	2	3	4	5
417	622247,89	1396044,42	метод спутниковых геодезических измерений. Mt = 0,1	–
414	622251,81	1396043,98	метод спутниковых геодезических измерений. Mt = 0,1	–
418	622081,88	1396116,78	метод спутниковых геодезических измерений. Mt = 0,1	–
419	622082,84	1396123,89	метод спутниковых геодезических измерений. Mt = 0,1	–
420	622079,04	1396124,66	метод спутниковых геодезических измерений. Mt = 0,1	–
421	622077,85	1396117,55	метод спутниковых геодезических измерений. Mt = 0,1	–
418	622081,88	1396116,78	метод спутниковых геодезических измерений. Mt = 0,1	–
422	622146,48	1396063,47	метод спутниковых геодезических измерений. Mt = 0,1	–
423	622148,16	1396069,76	метод спутниковых геодезических измерений. Mt = 0,1	–
424	622144,01	1396070,88	метод спутниковых геодезических измерений. Mt = 0,1	–
425	622141,97	1396065,18	метод спутниковых геодезических измерений. Mt = 0,1	–
422	622146,48	1396063,47	метод спутниковых геодезических измерений. Mt = 0,1	–
426	622753,44	1395929,74	метод спутниковых геодезических измерений. Mt = 0,1	–

1	2	3	4	5
427	622754,27	1395936,95	метод спутниковых геодезических измерений. Mt = 0,1	–
428	622750,53	1395937,43	метод спутниковых геодезических измерений. Mt = 0,1	–
429	622749,29	1395930,48	метод спутниковых геодезических измерений. Mt = 0,1	–
426	622753,44	1395929,74	метод спутниковых геодезических измерений. Mt = 0,1	–
430	622430,60	1396003,66	метод спутниковых геодезических измерений. Mt = 0,1	–
431	622432,04	1396010,56	метод спутниковых геодезических измерений. Mt = 0,1	–
432	622428,10	1396011,35	метод спутниковых геодезических измерений. Mt = 0,1	–
433	622426,51	1396004,87	метод спутниковых геодезических измерений. Mt = 0,1	–
430	622430,60	1396003,66	метод спутниковых геодезических измерений. Mt = 0,1	–
434	621669,21	1396188,19	метод спутниковых геодезических измерений. Mt = 0,1	–
435	621672,11	1396194,45	метод спутниковых геодезических измерений. Mt = 0,1	–
436	621668,53	1396196,36	метод спутниковых геодезических измерений. Mt = 0,1	–
437	621665,55	1396190,09	метод спутниковых геодезических измерений. Mt = 0,1	–

1	2	3	4	5
434	621669,21	1396188,19	метод спутниковых геодезических измерений. Mt = 0,1	–
438	622500,75	1395988,23	метод спутниковых геодезических измерений. Mt = 0,1	–
439	622502,43	1395995,03	метод спутниковых геодезических измерений. Mt = 0,1	–
440	622498,68	1395995,99	метод спутниковых геодезических измерений. Mt = 0,1	–
441	622496,81	1395989,24	метод спутниковых геодезических измерений. Mt = 0,1	–
438	622500,75	1395988,23	метод спутниковых геодезических измерений. Mt = 0,1	–
442	623266,76	1395934,41	метод спутниковых геодезических измерений. Mt = 0,1	–
443	623268,43	1395938,25	метод спутниковых геодезических измерений. Mt = 0,1	–
444	623262,17	1395940,63	метод спутниковых геодезических измерений. Mt = 0,1	–
445	623260,52	1395936,94	метод спутниковых геодезических измерений. Mt = 0,1	–
442	623266,76	1395934,41	метод спутниковых геодезических измерений. Mt = 0,1	–
446	622198,26	1396053,15	метод спутниковых геодезических измерений. Mt = 0,1	–
447	622199,87	1396059,50	метод спутниковых геодезических измерений. Mt = 0,1	–

1	2	3	4	5
448	622195,92	1396060,61	метод спутниковых геодезических измерений. Mt = 0,1	–
449	622194,30	1396054,21	метод спутниковых геодезических измерений. Mt = 0,1	–
446	622198,26	1396053,15	метод спутниковых геодезических измерений. Mt = 0,1	–
450	622359,39	1396020,62	метод спутниковых геодезических измерений. Mt = 0,1	–
451	622361,32	1396027,10	метод спутниковых геодезических измерений. Mt = 0,1	–
452	622357,38	1396028,28	метод спутниковых геодезических измерений. Mt = 0,1	–
453	622355,66	1396021,89	метод спутниковых геодезических измерений. Mt = 0,1	–
450	622359,39	1396020,62	метод спутниковых геодезических измерений. Mt = 0,1	–
454	621710,81	1396205,35	метод спутниковых геодезических измерений. Mt = 0,1	–
455	621712,87	1396211,76	метод спутниковых геодезических измерений. Mt = 0,1	–
456	621709,03	1396212,94	метод спутниковых геодезических измерений. Mt = 0,1	–
457	621707,00	1396206,65	метод спутниковых геодезических измерений. Mt = 0,1	–
454	621710,81	1396205,35	метод спутниковых геодезических измерений. Mt = 0,1	–

1	2	3	4	5
458	622664,88	1395923,67	метод спутниковых геодезических измерений. Mt = 0,1	–
459	622666,59	1395930,03	метод спутниковых геодезических измерений. Mt = 0,1	–
460	622662,58	1395930,84	метод спутниковых геодезических измерений. Mt = 0,1	–
461	622660,93	1395924,81	метод спутниковых геодезических измерений. Mt = 0,1	–
458	622664,88	1395923,67	метод спутниковых геодезических измерений. Mt = 0,1	–
462	623381,15	1395992,30	метод спутниковых геодезических измерений. Mt = 0,1	–
463	623381,09	1395996,27	метод спутниковых геодезических измерений. Mt = 0,1	–
464	623374,67	1395996,31	метод спутниковых геодезических измерений. Mt = 0,1	–
465	623374,55	1395992,25	метод спутниковых геодезических измерений. Mt = 0,1	–
462	623381,15	1395992,30	метод спутниковых геодезических измерений. Mt = 0,1	–
466	622582,18	1395969,30	метод спутниковых геодезических измерений. Mt = 0,1	–
467	622583,99	1395975,27	метод спутниковых геодезических измерений. Mt = 0,1	–
468	622579,99	1395976,46	метод спутниковых геодезических измерений. Mt = 0,1	–

1	2	3	4	5
469	622578,22	1395970,37	метод спутниковых геодезических измерений. Mt = 0,1	–
466	622582,18	1395969,30	метод спутниковых геодезических измерений. Mt = 0,1	–
470	623424,44	1396082,28	метод спутниковых геодезических измерений. Mt = 0,1	–
471	623424,33	1396086,26	метод спутниковых геодезических измерений. Mt = 0,1	–
472	623417,81	1396086,02	метод спутниковых геодезических измерений. Mt = 0,1	–
473	623417,81	1396082,09	метод спутниковых геодезических измерений. Mt = 0,1	–
470	623424,44	1396082,28	метод спутниковых геодезических измерений. Mt = 0,1	–
474	622171,50	1396095,93	метод спутниковых геодезических измерений. Mt = 0,1	–
475	622172,97	1396102,28	метод спутниковых геодезических измерений. Mt = 0,1	–
476	622169,16	1396103,20	метод спутниковых геодезических измерений. Mt = 0,1	–
477	622167,60	1396096,85	метод спутниковых геодезических измерений. Mt = 0,1	–
474	622171,50	1396095,93	метод спутниковых геодезических измерений. Mt = 0,1	–
478	621882,62	1396178,11	метод спутниковых геодезических измерений. Mt = 0,1	–

1	2	3	4	5
479	621883,80	1396184,55	метод спутниковых геодезических измерений. Mt = 0,1	–
480	621879,89	1396185,24	метод спутниковых геодезических измерений. Mt = 0,1	–
481	621878,69	1396179,08	метод спутниковых геодезических измерений. Mt = 0,1	–
478	621882,62	1396178,11	метод спутниковых геодезических измерений. Mt = 0,1	–
482	621889,74	1396177,01	метод спутниковых геодезических измерений. Mt = 0,1	–
483	621890,49	1396183,44	метод спутниковых геодезических измерений. Mt = 0,1	–
484	621886,65	1396183,88	метод спутниковых геодезических измерений. Mt = 0,1	–
485	621885,80	1396177,54	метод спутниковых геодезических измерений. Mt = 0,1	–
482	621889,74	1396177,01	метод спутниковых геодезических измерений. Mt = 0,1	–
486	621988,99	1396101,94	метод спутниковых геодезических измерений. Mt = 0,1	–
487	621991,26	1396107,94	метод спутниковых геодезических измерений. Mt = 0,1	–
488	621987,74	1396109,51	метод спутниковых геодезических измерений. Mt = 0,1	–
489	621985,34	1396103,49	метод спутниковых геодезических измерений. Mt = 0,1	–

1	2	3	4	5
486	621988,99	1396101,94	метод спутниковых геодезических измерений. Mt = 0,1	–
490	621953,29	1396161,30	метод спутниковых геодезических измерений. Mt = 0,1	–
491	621955,49	1396167,11	метод спутниковых геодезических измерений. Mt = 0,1	–
492	621951,84	1396168,53	метод спутниковых геодезических измерений. Mt = 0,1	–
493	621949,55	1396162,66	метод спутниковых геодезических измерений. Mt = 0,1	–
490	621953,29	1396161,30	метод спутниковых геодезических измерений. Mt = 0,1	–
494	622467,45	1395997,21	метод спутниковых геодезических измерений. Mt = 0,1	–
495	622468,55	1396003,40	метод спутниковых геодезических измерений. Mt = 0,1	–
496	622464,66	1396004,08	метод спутниковых геодезических измерений. Mt = 0,1	–
497	622463,56	1395997,99	метод спутниковых геодезических измерений. Mt = 0,1	–
494	622467,45	1395997,21	метод спутниковых геодезических измерений. Mt = 0,1	–
498	622042,03	1396126,14	метод спутниковых геодезических измерений. Mt = 0,1	–
499	622042,96	1396132,00	метод спутниковых геодезических измерений. Mt = 0,1	–

1	2	3	4	5
500	622038,98	1396132,88	метод спутниковых геодезических измерений. Mt = 0,1	–
501	622038,13	1396126,69	метод спутниковых геодезических измерений. Mt = 0,1	–
498	622042,03	1396126,14	метод спутниковых геодезических измерений. Mt = 0,1	–
502	621927,21	1396168,52	метод спутниковых геодезических измерений. Mt = 0,1	–
503	621927,89	1396174,43	метод спутниковых геодезических измерений. Mt = 0,1	–
504	621923,91	1396174,98	метод спутниковых геодезических измерений. Mt = 0,1	–
505	621923,15	1396168,98	метод спутниковых геодезических измерений. Mt = 0,1	–
502	621927,21	1396168,52	метод спутниковых геодезических измерений. Mt = 0,1	–
506	622160,65	1396097,24	метод спутниковых геодезических измерений. Mt = 0,1	–
507	622162,22	1396102,94	метод спутниковых геодезических измерений. Mt = 0,1	–
508	622158,19	1396103,82	метод спутниковых геодезических измерений. Mt = 0,1	–
509	622156,49	1396098,60	метод спутниковых геодезических измерений. Mt = 0,1	–
506	622160,65	1396097,24	метод спутниковых геодезических измерений. Mt = 0,1	–

1	2	3	4	5
510	623509,38	1395815,43	метод спутниковых геодезических измерений. Mt = 0,1	–
511	623511,96	1395820,87	метод спутниковых геодезических измерений. Mt = 0,1	–
512	623508,40	1395822,69	метод спутниковых геодезических измерений. Mt = 0,1	–
513	623505,85	1395817,33	метод спутниковых геодезических измерений. Mt = 0,1	–
510	623509,38	1395815,43	метод спутниковых геодезических измерений. Mt = 0,1	–
514	622636,61	1395989,14	метод спутниковых геодезических измерений. Mt = 0,1	–
515	622637,87	1395992,96	метод спутниковых геодезических измерений. Mt = 0,1	–
516	622634,12	1395993,72	метод спутниковых геодезических измерений. Mt = 0,1	–
517	622632,58	1395987,75	метод спутниковых геодезических измерений. Mt = 0,1	–
518	622635,17	1395987,25	метод спутниковых геодезических измерений. Mt = 0,1	–
514	622636,61	1395989,14	метод спутниковых геодезических измерений. Mt = 0,1	–
519	622446,41	1396029,57	метод спутниковых геодезических измерений. Mt = 0,1	–
520	622448,14	1396035,20	метод спутниковых геодезических измерений. Mt = 0,1	–

1	2	3	4	5
521	622444,43	1396036,55	метод спутниковых геодезических измерений. Mt = 0,1	–
522	622442,59	1396031,07	метод спутниковых геодезических измерений. Mt = 0,1	–
519	622446,41	1396029,57	метод спутниковых геодезических измерений. Mt = 0,1	–
523	622801,55	1395747,01	метод спутниковых геодезических измерений. Mt = 0,1	–
524	622802,48	1395751,12	метод спутниковых геодезических измерений. Mt = 0,1	–
525	622796,97	1395752,32	метод спутниковых геодезических измерений. Mt = 0,1	–
526	622796,11	1395748,30	метод спутниковых геодезических измерений. Mt = 0,1	–
523	622801,55	1395747,01	метод спутниковых геодезических измерений. Mt = 0,1	–
527	622000,39	1396135,48	метод спутниковых геодезических измерений. Mt = 0,1	–
528	622001,99	1396141,01	метод спутниковых геодезических измерений. Mt = 0,1	–
529	621998,15	1396142,29	метод спутниковых геодезических измерений. Mt = 0,1	–
530	621996,62	1396136,56	метод спутниковых геодезических измерений. Mt = 0,1	–
527	622000,39	1396135,48	метод спутниковых геодезических измерений. Mt = 0,1	–

1	2	3	4	5
531	621961,29	1396159,55	метод спутниковых геодезических измерений. Mt = 0,1	–
532	621963,04	1396165,24	метод спутниковых геодезических измерений. Mt = 0,1	–
533	621959,51	1396166,51	метод спутниковых геодезических измерений. Mt = 0,1	–
534	621957,51	1396160,98	метод спутниковых геодезических измерений. Mt = 0,1	–
531	621961,29	1396159,55	метод спутниковых геодезических измерений. Mt = 0,1	–
535	621917,11	1396171,18	метод спутниковых геодезических измерений. Mt = 0,1	–
536	621918,33	1396176,85	метод спутниковых геодезических измерений. Mt = 0,1	–
537	621914,35	1396177,61	метод спутниковых геодезических измерений. Mt = 0,1	–
538	621913,31	1396171,94	метод спутниковых геодезических измерений. Mt = 0,1	–
535	621917,11	1396171,18	метод спутниковых геодезических измерений. Mt = 0,1	–
539	623285,10	1396036,12	метод спутниковых геодезических измерений. Mt = 0,1	–
540	623286,03	1396039,95	метод спутниковых геодезических измерений. Mt = 0,1	–
541	623280,59	1396041,60	метод спутниковых геодезических измерений. Mt = 0,1	–

1	2	3	4	5
542	623279,47	1396037,77	метод спутниковых геодезических измерений. Mt = 0,1	–
539	623285,10	1396036,12	метод спутниковых геодезических измерений. Mt = 0,1	–
543	623616,65	1395774,48	метод спутниковых геодезических измерений. Mt = 0,1	–
544	623618,69	1395779,92	метод спутниковых геодезических измерений. Mt = 0,1	–
545	623616,20	1395780,97	метод спутниковых геодезических измерений. Mt = 0,1	–
546	623615,07	1395781,40	метод спутниковых геодезических измерений. Mt = 0,1	–
547	623612,96	1395776,19	метод спутниковых геодезических измерений. Mt = 0,1	–
543	623616,65	1395774,48	метод спутниковых геодезических измерений. Mt = 0,1	–
548	623488,65	1395825,42	метод спутниковых геодезических измерений. Mt = 0,1	–
549	623490,42	1395830,85	метод спутниковых геодезических измерений. Mt = 0,1	–
550	623486,46	1395832,00	метод спутниковых геодезических измерений. Mt = 0,1	–
551	623484,93	1395826,69	метод спутниковых геодезических измерений. Mt = 0,1	–
548	623488,65	1395825,42	метод спутниковых геодезических измерений. Mt = 0,1	–

1	2	3	4	5
552	621593,03	1396270,83	метод спутниковых геодезических измерений. Mt = 0,1	–
553	621596,00	1396275,34	метод спутниковых геодезических измерений. Mt = 0,1	–
554	621592,70	1396277,60	метод спутниковых геодезических измерений. Mt = 0,1	–
555	621589,48	1396273,41	метод спутниковых геодезических измерений. Mt = 0,1	–
552	621593,03	1396270,83	метод спутниковых геодезических измерений. Mt = 0,1	–
556	623527,09	1395808,27	метод спутниковых геодезических измерений. Mt = 0,1	–
557	623529,47	1395813,26	метод спутниковых геодезических измерений. Mt = 0,1	–
558	623525,88	1395815,06	метод спутниковых геодезических измерений. Mt = 0,1	–
559	623523,46	1395810,15	метод спутниковых геодезических измерений. Mt = 0,1	–
556	623527,09	1395808,27	метод спутниковых геодезических измерений. Mt = 0,1	–
560	622181,16	1396094,57	метод спутниковых геодезических измерений. Mt = 0,1	–
561	622182,20	1396099,93	метод спутниковых геодезических измерений. Mt = 0,1	–
562	622178,15	1396100,70	метод спутниковых геодезических измерений. Mt = 0,1	–

1	2	3	4	5
563	622177,30	1396095,58	метод спутниковых геодезических измерений. Mt = 0,1	–
560	622181,16	1396094,57	метод спутниковых геодезических измерений. Mt = 0,1	–
564	622104,85	1396073,15	метод спутниковых геодезических измерений. Mt = 0,1	–
565	622106,43	1396078,49	метод спутниковых геодезических измерений. Mt = 0,1	–
566	622102,75	1396079,62	метод спутниковых геодезических измерений. Mt = 0,1	–
567	622101,17	1396074,39	метод спутниковых геодезических измерений. Mt = 0,1	–
564	622104,85	1396073,15	метод спутниковых геодезических измерений. Mt = 0,1	–
568	622062,37	1396085,34	метод спутниковых геодезических измерений. Mt = 0,1	–
569	622063,84	1396090,26	метод спутниковых геодезических измерений. Mt = 0,1	–
570	622059,93	1396091,48	метод спутниковых геодезических измерений. Mt = 0,1	–
571	622058,43	1396086,46	метод спутниковых геодезических измерений. Mt = 0,1	–
568	622062,37	1396085,34	метод спутниковых геодезических измерений. Mt = 0,1	–
572	621767,64	1396188,77	метод спутниковых геодезических измерений. Mt = 0,1	–

1	2	3	4	5
573	621769,96	1396193,14	метод спутниковых геодезических измерений. Mt = 0,1	–
574	621766,40	1396195,26	метод спутниковых геодезических измерений. Mt = 0,1	–
575	621763,88	1396190,75	метод спутниковых геодезических измерений. Mt = 0,1	–
572	621767,64	1396188,77	метод спутниковых геодезических измерений. Mt = 0,1	–
576	621771,36	1396157,42	метод спутниковых геодезических измерений. Mt = 0,1	–
577	621773,11	1396162,66	метод спутниковых геодезических измерений. Mt = 0,1	–
578	621769,36	1396163,83	метод спутниковых геодезических измерений. Mt = 0,1	–
579	621767,74	1396158,79	метод спутниковых геодезических измерений. Mt = 0,1	–
576	621771,36	1396157,42	метод спутниковых геодезических измерений. Mt = 0,1	–
580	622289,81	1396035,80	метод спутниковых геодезических измерений. Mt = 0,1	–
581	622292,00	1396040,60	метод спутниковых геодезических измерений. Mt = 0,1	–
582	622288,25	1396042,13	метод спутниковых геодезических измерений. Mt = 0,1	–
583	622286,25	1396037,21	метод спутниковых геодезических измерений. Mt = 0,1	–

1	2	3	4	5
580	622289,81	1396035,80	метод спутниковых геодезических измерений. Mt = 0,1	–
584	621666,75	1396228,49	метод спутниковых геодезических измерений. Mt = 0,1	–
585	621668,27	1396233,14	метод спутниковых геодезических измерений. Mt = 0,1	–
586	621664,42	1396234,60	метод спутниковых геодезических измерений. Mt = 0,1	–
587	621662,65	1396230,10	метод спутниковых геодезических измерений. Mt = 0,1	–
584	621666,75	1396228,49	метод спутниковых геодезических измерений. Mt = 0,1	–
588	623589,15	1395784,66	метод спутниковых геодезических измерений. Mt = 0,1	–
589	623591,54	1395789,16	метод спутниковых геодезических измерений. Mt = 0,1	–
590	623587,93	1395791,00	метод спутниковых геодезических измерений. Mt = 0,1	–
591	623585,54	1395786,71	метод спутниковых геодезических измерений. Mt = 0,1	–
588	623589,15	1395784,66	метод спутниковых геодезических измерений. Mt = 0,1	–
592	623323,54	1395991,42	метод спутниковых геодезических измерений. Mt = 0,1	–
593	623324,77	1395995,22	метод спутниковых геодезических измерений. Mt = 0,1	–

1	2	3	4	5
594	623320,02	1395996,82	метод спутниковых геодезических измерений. Mt = 0,1	–
595	623318,63	1395993,01	метод спутниковых геодезических измерений. Mt = 0,1	–
592	623323,54	1395991,42	метод спутниковых геодезических измерений. Mt = 0,1	–
596	621739,44	1396196,59	метод спутниковых геодезических измерений. Mt = 0,1	–
597	621741,73	1396200,92	метод спутниковых геодезических измерений. Mt = 0,1	–
598	621738,12	1396203,14	метод спутниковых геодезических измерений. Mt = 0,1	–
599	621736,20	1396198,60	метод спутниковых геодезических измерений. Mt = 0,1	–
596	621739,44	1396196,59	метод спутниковых геодезических измерений. Mt = 0,1	–
600	621655,81	1396233,99	метод спутниковых геодезических измерений. Mt = 0,1	–
601	621658,30	1396238,34	метод спутниковых геодезических измерений. Mt = 0,1	–
602	621655,08	1396240,37	метод спутниковых геодезических измерений. Mt = 0,1	–
603	621652,43	1396236,18	метод спутниковых геодезических измерений. Mt = 0,1	–
600	621655,81	1396233,99	метод спутниковых геодезических измерений. Mt = 0,1	–

1	2	3	4	5
604	623547,21	1395799,94	метод спутниковых геодезических измерений. Mt = 0,1	–
605	623548,97	1395804,07	метод спутниковых геодезических измерений. Mt = 0,1	–
606	623545,30	1395805,68	метод спутниковых геодезических измерений. Mt = 0,1	–
607	623543,52	1395801,68	метод спутниковых геодезических измерений. Mt = 0,1	–
604	623547,21	1395799,94	метод спутниковых геодезических измерений. Mt = 0,1	–

Сведения о частях границ охранной зоны

Обозначение части границ		Описание прохождения части границ
от точки	до точки	
1	2	3
1	2	–
2	3	–
3	4	–
4	5	–
5	6	–
6	7	–
7	8	–
8	9	–
9	10	–
10	11	–
11	12	–
12	13	–
13	14	–
14	15	–
15	16	–
16	17	–
17	18	–
18	1	–
19	20	–
20	21	–
21	22	–
22	23	–
23	24	–
24	25	–
25	26	–
26	27	–
27	28	–
28	19	–
29	30	–
30	31	–
31	32	–
32	29	–
33	34	–

1	2	3
34	35	–
35	36	–
36	37	–
37	38	–
38	33	–
39	40	–
40	41	–
41	42	–
42	43	–
43	44	–
44	39	–
45	46	–
46	47	–
47	48	–
48	49	–
49	50	–
50	51	–
51	52	–
52	53	–
53	54	–
54	55	–
55	45	–
56	57	–
57	58	–
58	59	–
59	56	–
60	61	–
61	62	–
62	63	–
63	64	–
64	65	–
65	66	–
66	67	–
67	60	–
68	69	–
69	70	–
70	71	–

1	2	3
71	72	–
72	73	–
73	74	–
74	75	–
75	68	–
76	77	–
77	78	–
78	79	–
79	80	–
80	81	–
81	76	–
82	83	–
83	84	–
84	85	–
85	86	–
86	87	–
87	82	–
88	89	–
89	90	–
90	91	–
91	92	–
92	93	–
93	88	–
94	95	–
95	96	–
96	97	–
97	94	–
98	99	–
99	100	–
100	101	–
101	98	–
102	103	–
103	104	–
104	105	–
105	106	–
106	107	–

1	2	3
107	102	–
108	109	–
109	110	–
110	111	–
111	108	–
112	113	–
113	114	–
114	115	–
115	112	–
116	117	–
117	118	–
118	119	–
119	120	–
120	121	–
121	116	–
122	123	–
123	124	–
124	125	–
125	122	–
126	127	–
127	128	–
128	129	–
129	126	–
130	131	–
131	132	–
132	133	–
133	130	–
134	135	–
135	136	–
136	137	–
137	134	–
138	139	–
139	140	–
140	141	–

1	2	3
141	138	–
142	143	–
143	144	–
144	145	–
145	142	–
146	147	–
147	148	–
148	149	–
149	146	–
150	151	–
151	152	–
152	153	–
153	150	–
154	155	–
155	156	–
156	157	–
157	154	–
158	159	–
159	160	–
160	161	–
161	158	–
162	163	–
163	164	–
164	165	–
165	162	–
166	167	–
167	168	–
168	169	–
169	166	–
170	171	–
171	172	–
172	173	–
173	170	–

1	2	3
174	175	–
175	176	–
176	177	–
177	174	–
178	179	–
179	180	–
180	181	–
181	178	–
182	183	–
183	184	–
184	185	–
185	182	–
186	187	–
187	188	–
188	189	–
189	186	–
190	191	–
191	192	–
192	193	–
193	190	–
194	195	–
195	196	–
196	197	–
197	194	–
198	199	–
199	200	–
200	201	–
201	198	–
202	203	–
203	204	–
204	205	–
205	202	–
206	207	–
207	208	–

1	2	3
208	209	–
209	206	–
210	211	–
211	212	–
212	213	–
213	210	–
214	215	–
215	216	–
216	217	–
217	214	–
218	219	–
219	220	–
220	221	–
221	218	–
222	223	–
223	224	–
224	225	–
225	222	–
226	227	–
227	228	–
228	229	–
229	226	–
230	231	–
231	232	–
232	233	–
233	230	–
234	235	–
235	236	–
236	237	–
237	234	–
238	239	–
239	240	–
240	241	–
241	238	–

1	2	3
242	243	–
243	244	–
244	245	–
245	242	–
246	247	–
247	248	–
248	249	–
249	246	–
250	251	–
251	252	–
252	253	–
253	250	–
254	255	–
255	256	–
256	257	–
257	254	–
258	259	–
259	260	–
260	261	–
261	258	–
262	263	–
263	264	–
264	265	–
265	262	–
266	267	–
267	268	–
268	269	–
269	266	–
270	271	–
271	272	–
272	273	–
273	270	–
274	275	–

1	2	3
275	276	–
276	277	–
277	274	–
278	279	–
279	280	–
280	281	–
281	278	–
282	283	–
283	284	–
284	285	–
285	282	–
286	287	–
287	288	–
288	289	–
289	286	–
290	291	–
291	292	–
292	293	–
293	290	–
294	295	–
295	296	–
296	297	–
297	294	–
298	299	–
299	300	–
300	301	–
301	298	–
302	303	–
303	304	–
304	305	–
305	302	–
306	307	–
307	308	–
308	309	–

1	2	3
309	306	–
310	311	–
311	312	–
312	313	–
313	310	–
314	315	–
315	316	–
316	317	–
317	314	–
318	319	–
319	320	–
320	321	–
321	318	–
322	323	–
323	324	–
324	325	–
325	322	–
326	327	–
327	328	–
328	329	–
329	326	–
330	331	–
331	332	–
332	333	–
333	330	–
334	335	–
335	336	–
336	337	–
337	334	–
338	339	–
339	340	–
340	341	–
341	338	–

1	2	3
342	343	–
343	344	–
344	345	–
345	342	–
346	347	–
347	348	–
348	349	–
349	346	–
350	351	–
351	352	–
352	353	–
353	350	–
354	355	–
355	356	–
356	357	–
357	354	–
358	359	–
359	360	–
360	361	–
361	358	–
362	363	–
363	364	–
364	365	–
365	362	–
366	367	–
367	368	–
368	369	–
369	366	–
370	371	–
371	372	–
372	373	–
373	370	–
374	375	–
375	376	–

1	2	3
376	377	–
377	374	–
378	379	–
379	380	–
380	381	–
381	378	–
382	383	–
383	384	–
384	385	–
385	382	–
386	387	–
387	388	–
388	389	–
389	386	–
390	391	–
391	392	–
392	393	–
393	390	–
394	395	–
395	396	–
396	397	–
397	394	–
398	399	–
399	400	–
400	401	–
401	398	–
402	403	–
403	404	–
404	405	–
405	402	–
406	407	–
407	408	–
408	409	–
409	406	–

1	2	3
410	411	–
411	412	–
412	413	–
413	410	–
414	415	–
415	416	–
416	417	–
417	414	–
418	419	–
419	420	–
420	421	–
421	418	–
422	423	–
423	424	–
424	425	–
425	422	–
426	427	–
427	428	–
428	429	–
429	426	–
430	431	–
431	432	–
432	433	–
433	430	–
434	435	–
435	436	–
436	437	–
437	434	–
438	439	–
439	440	–
440	441	–
441	438	–
442	443	–

1	2	3
443	444	–
444	445	–
445	442	–
446	447	–
447	448	–
448	449	–
449	446	–
450	451	–
451	452	–
452	453	–
453	450	–
454	455	–
455	456	–
456	457	–
457	454	–
458	459	–
459	460	–
460	461	–
461	458	–
462	463	–
463	464	–
464	465	–
465	462	–
466	467	–
467	468	–
468	469	–
469	466	–
470	471	–
471	472	–
472	473	–
473	470	–
474	475	–
475	476	–
476	477	–

1	2	3
477	474	–
478	479	–
479	480	–
480	481	–
481	478	–
482	483	–
483	484	–
484	485	–
485	482	–
486	487	–
487	488	–
488	489	–
489	486	–
490	491	–
491	492	–
492	493	–
493	490	–
494	495	–
495	496	–
496	497	–
497	494	–
498	499	–
499	500	–
500	501	–
501	498	–
502	503	–
503	504	–
504	505	–
505	502	–
506	507	–
507	508	–
508	509	–
509	506	–

1	2	3
510	511	–
511	512	–
512	513	–
513	510	–
514	515	–
515	516	–
516	517	–
517	518	–
518	514	–
519	520	–
520	521	–
521	522	–
522	519	–
523	524	–
524	525	–
525	526	–
526	523	–
527	528	–
528	529	–
529	530	–
530	527	–
531	532	–
532	533	–
533	534	–
534	531	–
535	536	–
536	537	–
537	538	–
538	535	–
539	540	–
540	541	–
541	542	–
542	539	–
543	544	–

1	2	3
544	545	–
545	546	–
546	547	–
547	543	–
548	549	–
549	550	–
550	551	–
551	548	–
552	553	–
553	554	–
554	555	–
555	552	–
556	557	–
557	558	–
558	559	–
559	556	–
560	561	–
561	562	–
562	563	–
563	560	–
564	565	–
565	566	–
566	567	–
567	564	–
568	569	–
569	570	–
570	571	–
571	568	–
572	573	–
573	574	–
574	575	–
575	572	–
576	577	–
577	578	–

1	2	3
578	579	–
579	576	–
580	581	–
581	582	–
582	583	–
583	580	–
584	585	–
585	586	–
586	587	–
587	584	–
588	589	–
589	590	–
590	591	–
591	588	–
592	593	–
593	594	–
594	595	–
595	592	–
596	597	–
597	598	–
598	599	–
599	596	–
600	601	–
601	602	–
602	603	–
603	600	–
604	605	–
605	606	–
606	607	–
607	604	–

План границ охранной зоны

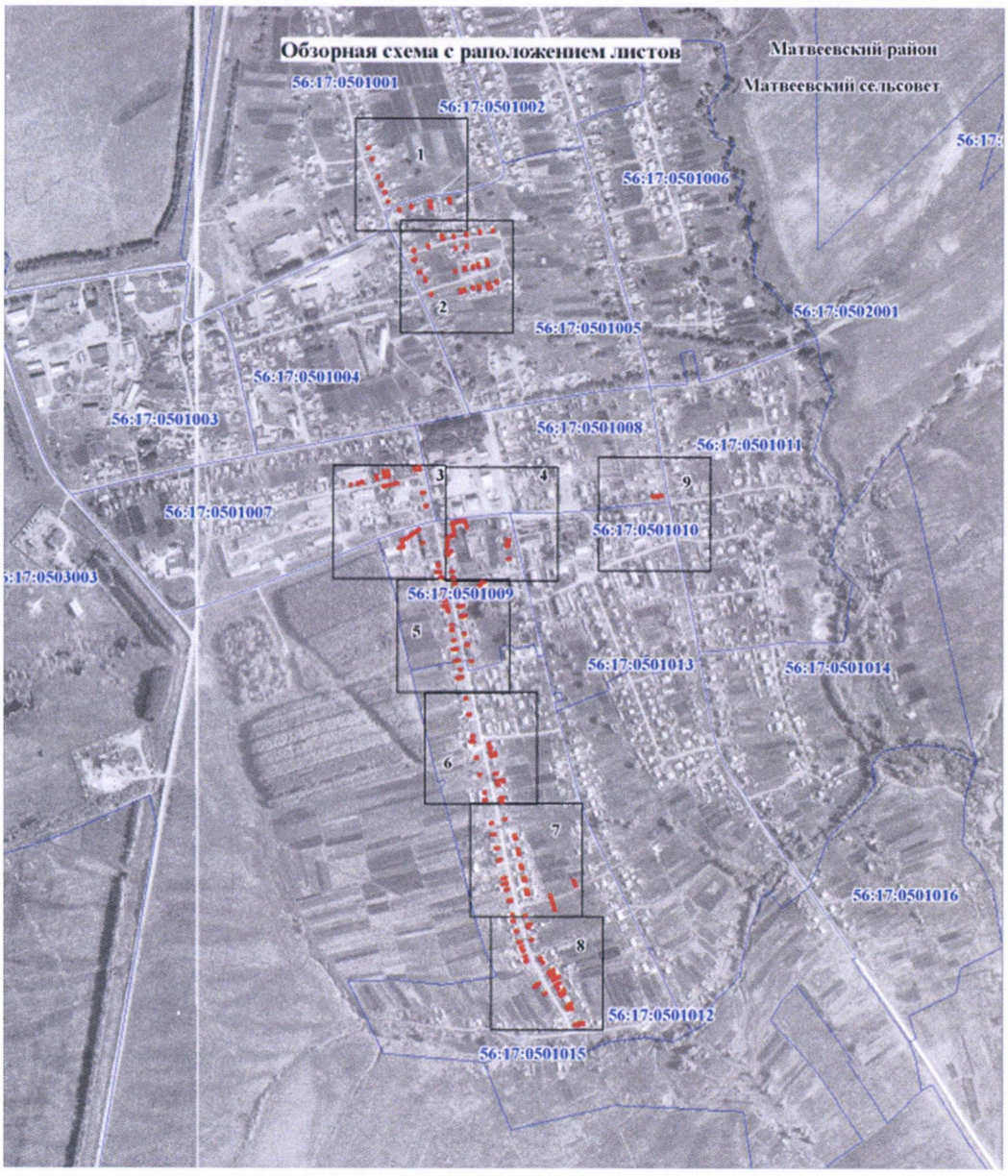

Масштаб 1:13000

Используемые условные знаки и обозначения:

•	– характерная точка границы охранной зоны;
1	– обозначение характерной точки границы охранной зоны;
	– граница земельного участка, поставленного на государственный кадастровый учет;
	– граница кадастрового квартала;
	– обозначение оси газопровода;
	– граница охранной зоны;
56:41:0103065	– номер кадастрового квартала;
56:41:0103065:1	– кадастровый номер земельного участка.

Приложение № 5
к постановлению Правительства
Оренбургской области
от 23.08.2022 № 926-пп

Текстовое и графическое описание местоположения границ охранной зоны газораспределительной сети объекта газоснабжения газопровод к ж/д п. Радовка(020004253) *)

Сведения об охранной зоне

№ п/п	Характеристики охранной зоны	Описание характеристик
1	2	3
1.	Местоположение охранной зоны	Российская Федерация, Оренбургская область, Матвеевский район, поселок Радовка
2.	Площадь ± величина погрешности определения площади (Р ± ΔР)	1768 кв. метров ± 15 кв. метров
3.	Иные характеристики охранной зоны	на земельные участки, входящие в охранные зоны газораспределительных сетей, в целях предупреждения их повреждения или нарушения условий их нормальной эксплуатации налагаются ограничения (обременения) в соответствии с Правилами охраны газораспределительных сетей, утвержденными постановлением Правительства Российской Федерации от 20 ноября 2000 года № 878, которыми запрещается: а) строить объекты жилищно-гражданского и производственного назначения; б) сносить и реконструировать мосты, коллекторы, автомобильные и железные дороги с расположенными на них газораспределительными сетями без предварительного выноса этих газопроводов по согласованию с эксплуатационными организациями;

1	2	3
		в) разрушать берегоукрепительные сооружения, водопропускные устройства, земляные и иные сооружения, предохраняющие газораспределительные сети от разрушений; г) перемещать, повреждать, засыпать и уничтожать опознавательные знаки, контрольно-измерительные пункты и другие устройства газораспределительных сетей; д) устраивать свалки и склады, разливать растворы кислот, солей, щелочей и других химически активных веществ; е) огораживать и перегораживать охранные зоны, препятствовать доступу персонала эксплуатационных организаций к газораспределительным сетям, проведению обслуживания и устранению повреждений газораспределительных сетей; ж) разводить огонь и размещать источники огня; з) рыть погреба, копать и обрабатывать почву сельскохозяйственными и мелиоративными орудиями и механизмами на глубину более 0,3 метра; и) открывать калитки и двери газорегуляторных пунктов, станций катодной и дренажной защиты, люки подземных колодцев, включать или отключать электроснабжение средств связи, освещения и систем телемеханики; к) набрасывать, приставлять и привязывать к опорам и надземным газопроводам, ограждениям и зданиям газораспределительных сетей посторонние предметы, лестницы, влезать на них; л) самовольно подключаться к газораспределительным сетям

*) Наименование объекта газоснабжения указано в соответствии со сведениями, содержащимися в государственном реестре опасных производственных объектов.

Сведения о местоположении границ охранной зоны

Система координат: МСК – субъект 56				
Сведения о характерных точках границ охранной зоны				
обозначение характерных точек границы	координаты (метров)		метод определения координат и средняя квадратическая погрешность положения характерной точки (Mt) (метров)	описание закрепления точки
	X	Y		
1	2	3	4	5
1	625165,99	1400335,40	метод спутниковых геодезических измерений. Mt = 0,1	–
2	625177,00	1400345,23	метод спутниковых геодезических измерений. Mt = 0,1	–
3	625174,27	1400348,13	метод спутниковых геодезических измерений. Mt = 0,1	–
4	625163,63	1400338,69	метод спутниковых геодезических измерений. Mt = 0,1	–
5	625142,64	1400320,47	метод спутниковых геодезических измерений. Mt = 0,1	–
6	625145,05	1400317,25	метод спутниковых геодезических измерений. Mt = 0,1	–
1	625165,99	1400335,40	метод спутниковых геодезических измерений. Mt = 0,1	–
7	625069,67	1400342,43	метод спутниковых геодезических измерений. Mt = 0,1	–
8	625067,01	1400345,75	метод спутниковых геодезических измерений. Mt = 0,1	–

1	2	3	4	5
9	625055,33	1400335,12	метод спутниковых геодезических измерений. Mt = 0,1	–
10	625057,99	1400331,89	метод спутниковых геодезических измерений. Mt = 0,1	–
7	625069,67	1400342,43	метод спутниковых геодезических измерений. Mt = 0,1	–
11	624987,59	1400247,59	метод спутниковых геодезических измерений. Mt = 0,1	–
12	624997,19	1400259,85	метод спутниковых геодезических измерений. Mt = 0,1	–
13	624993,92	1400262,40	метод спутниковых геодезических измерений. Mt = 0,1	–
14	624984,41	1400250,06	метод спутниковых геодезических измерений. Mt = 0,1	–
11	624987,59	1400247,59	метод спутниковых геодезических измерений. Mt = 0,1	–
15	624902,15	1400362,52	метод спутниковых геодезических измерений. Mt = 0,1	–
16	624911,49	1400374,22	метод спутниковых геодезических измерений. Mt = 0,1	–
17	624908,20	1400376,75	метод спутниковых геодезических измерений. Mt = 0,1	–
18	624899,25	1400365,38	метод спутниковых геодезических измерений. Mt = 0,1	–
15	624902,15	1400362,52	метод спутниковых геодезических измерений. Mt = 0,1	–

1	2	3	4	5
19	625082,63	1400462,20	метод спутниковых геодезических измерений. Mt = 0,1	–
20	625085,34	1400465,12	метод спутниковых геодезических измерений. Mt = 0,1	–
21	625081,90	1400468,52	метод спутниковых геодезических измерений. Mt = 0,1	–
22	625071,49	1400459,49	метод спутниковых геодезических измерений. Mt = 0,1	–
23	625073,92	1400456,38	метод спутниковых геодезических измерений. Mt = 0,1	–
24	625081,88	1400463,18	метод спутниковых геодезических измерений. Mt = 0,1	–
19	625082,63	1400462,20	метод спутниковых геодезических измерений. Mt = 0,1	–
25	625028,91	1400389,84	метод спутниковых геодезических измерений. Mt = 0,1	–
26	625026,18	1400392,81	метод спутниковых геодезических измерений. Mt = 0,1	–
27	625015,23	1400383,54	метод спутниковых геодезических измерений. Mt = 0,1	–
28	625017,68	1400380,27	метод спутниковых геодезических измерений. Mt = 0,1	–
25	625028,91	1400389,84	метод спутниковых геодезических измерений. Mt = 0,1	–
29	625108,10	1400297,97	метод спутниковых геодезических измерений. Mt = 0,1	–

1	2	3	4	5
30	625105,26	1400300,82	метод спутниковых геодезических измерений. Mt = 0,1	–
31	625094,33	1400291,23	метод спутниковых геодезических измерений. Mt = 0,1	–
32	625096,71	1400288,14	метод спутниковых геодезических измерений. Mt = 0,1	–
29	625108,10	1400297,97	метод спутниковых геодезических измерений. Mt = 0,1	–
33	625095,66	1400312,46	метод спутниковых геодезических измерений. Mt = 0,1	–
34	625092,96	1400315,07	метод спутниковых геодезических измерений. Mt = 0,1	–
35	625082,27	1400306,04	метод спутниковых геодезических измерений. Mt = 0,1	–
36	625084,83	1400302,87	метод спутниковых геодезических измерений. Mt = 0,1	–
33	625095,66	1400312,46	метод спутниковых геодезических измерений. Mt = 0,1	–
37	624967,19	1400309,87	метод спутниковых геодезических измерений. Mt = 0,1	–
38	624975,59	1400320,87	метод спутниковых геодезических измерений. Mt = 0,1	–
39	624972,62	1400323,51	метод спутниковых геодезических измерений. Mt = 0,1	–
40	624964,08	1400312,39	метод спутниковых геодезических измерений. Mt = 0,1	–

1	2	3	4	5
37	624967,19	1400309,87	метод спутниковых геодезических измерений. Mt = 0,1	–
41	624996,42	1400285,44	метод спутниковых геодезических измерений. Mt = 0,1	–
42	625005,26	1400296,04	метод спутниковых геодезических измерений. Mt = 0,1	–
43	625002,46	1400298,81	метод спутниковых геодезических измерений. Mt = 0,1	–
44	624993,56	1400288,15	метод спутниковых геодезических измерений. Mt = 0,1	–
41	624996,42	1400285,44	метод спутниковых геодезических измерений. Mt = 0,1	–
45	625010,98	1400273,42	метод спутниковых геодезических измерений. Mt = 0,1	–
46	625019,46	1400283,73	метод спутниковых геодезических измерений. Mt = 0,1	–
47	625016,37	1400286,35	метод спутниковых геодезических измерений. Mt = 0,1	–
48	625007,86	1400275,83	метод спутниковых геодезических измерений. Mt = 0,1	–
45	625010,98	1400273,42	метод спутниковых геодезических измерений. Mt = 0,1	–
49	625015,64	1400405,07	метод спутниковых геодезических измерений. Mt = 0,1	–
50	625012,96	1400408,05	метод спутниковых геодезических измерений. Mt = 0,1	–

1	2	3	4	5
51	625003,13	1400399,81	метод спутниковых геодезических измерений. Mt = 0,1	–
52	625005,86	1400396,68	метод спутниковых геодезических измерений. Mt = 0,1	–
49	625015,64	1400405,07	метод спутниковых геодезических измерений. Mt = 0,1	–
53	625117,60	1400286,61	метод спутниковых геодезических измерений. Mt = 0,1	–
54	625115,18	1400289,56	метод спутниковых геодезических измерений. Mt = 0,1	–
55	625105,68	1400280,44	метод спутниковых геодезических измерений. Mt = 0,1	–
56	625108,10	1400277,21	метод спутниковых геодезических измерений. Mt = 0,1	–
53	625117,60	1400286,61	метод спутниковых геодезических измерений. Mt = 0,1	–
57	625130,34	1400271,99	метод спутниковых геодезических измерений. Mt = 0,1	–
58	625127,54	1400274,97	метод спутниковых геодезических измерений. Mt = 0,1	–
59	625118,65	1400266,28	метод спутниковых геодезических измерений. Mt = 0,1	–
60	625121,12	1400263,05	метод спутниковых геодезических измерений. Mt = 0,1	–
57	625130,34	1400271,99	метод спутниковых геодезических измерений. Mt = 0,1	–

1	2	3	4	5
61	625082,93	1400327,04	метод спутниковых геодезических измерений. Mt = 0,1	–
62	625080,13	1400329,75	метод спутниковых геодезических измерений. Mt = 0,1	–
63	625071,10	1400321,53	метод спутниковых геодезических измерений. Mt = 0,1	–
64	625073,42	1400318,30	метод спутниковых геодезических измерений. Mt = 0,1	–
61	625082,93	1400327,04	метод спутниковых геодезических измерений. Mt = 0,1	–
65	624951,60	1400610,96	метод спутниковых геодезических измерений. Mt = 0,1	–
66	624948,71	1400614,00	метод спутниковых геодезических измерений. Mt = 0,1	–
67	624940,97	1400606,36	метод спутниковых геодезических измерений. Mt = 0,1	–
68	624943,86	1400603,50	метод спутниковых геодезических измерений. Mt = 0,1	–
65	624951,60	1400610,96	метод спутниковых геодезических измерений. Mt = 0,1	–
69	624917,01	1400351,03	метод спутниковых геодезических измерений. Mt = 0,1	–
70	624923,33	1400359,32	метод спутниковых геодезических измерений. Mt = 0,1	–
71	624920,50	1400362,09	метод спутниковых геодезических измерений. Mt = 0,1	–

1	2	3	4	5
72	624914,01	1400353,77	метод спутниковых геодезических измерений. Mt = 0,1	–
69	624917,01	1400351,03	метод спутниковых геодезических измерений. Mt = 0,1	–
73	625001,84	1400552,93	метод спутниковых геодезических измерений. Mt = 0,1	–
74	624999,25	1400555,85	метод спутниковых геодезических измерений. Mt = 0,1	–
75	624992,21	1400550,06	метод спутниковых геодезических измерений. Mt = 0,1	–
76	624994,51	1400546,66	метод спутниковых геодезических измерений. Mt = 0,1	–
73	625001,84	1400552,93	метод спутниковых геодезических измерений. Mt = 0,1	–
77	625014,96	1400537,30	метод спутниковых геодезических измерений. Mt = 0,1	–
78	625012,41	1400540,34	метод спутниковых геодезических измерений. Mt = 0,1	–
79	625005,65	1400534,67	метод спутниковых геодезических измерений. Mt = 0,1	–
80	625008,12	1400531,47	метод спутниковых геодезических измерений. Mt = 0,1	–
77	625014,96	1400537,30	метод спутниковых геодезических измерений. Mt = 0,1	–
81	624893,97	1400669,51	метод спутниковых геодезических измерений. Mt = 0,1	–

1	2	3	4	5
82	624891,36	1400672,64	метод спутниковых геодезических измерений. Mt = 0,1	–
83	624885,05	1400666,68	метод спутниковых геодезических измерений. Mt = 0,1	–
84	624887,52	1400663,52	метод спутниковых геодезических измерений. Mt = 0,1	–
81	624893,97	1400669,51	метод спутниковых геодезических измерений. Mt = 0,1	–
85	624915,11	1400311,58	метод спутниковых геодезических измерений. Mt = 0,1	–
86	624920,33	1400318,53	метод спутниковых геодезических измерений. Mt = 0,1	–
87	624917,21	1400321,12	метод спутниковых геодезических измерений. Mt = 0,1	–
88	624912,23	1400314,41	метод спутниковых геодезических измерений. Mt = 0,1	–
85	624915,11	1400311,58	метод спутниковых геодезических измерений. Mt = 0,1	–
89	624983,07	1400296,57	метод спутниковых геодезических измерений. Mt = 0,1	–
90	624988,36	1400303,23	метод спутниковых геодезических измерений. Mt = 0,1	–
91	624985,48	1400305,92	метод спутниковых геодезических измерений. Mt = 0,1	–
92	624979,99	1400299,16	метод спутниковых геодезических измерений. Mt = 0,1	–

1	2	3	4	5
89	624983,07	1400296,57	метод спутниковых геодезических измерений. Mt = 0,1	–
93	624961,53	1400596,90	метод спутниковых геодезических измерений. Mt = 0,1	–
94	624958,54	1400599,61	метод спутниковых геодезических измерений. Mt = 0,1	–
95	624952,32	1400594,19	метод спутниковых геодезических измерений. Mt = 0,1	–
96	624955,07	1400591,20	метод спутниковых геодезических измерений. Mt = 0,1	–
93	624961,53	1400596,90	метод спутниковых геодезических измерений. Mt = 0,1	–
97	624965,80	1400274,10	метод спутниковых геодезических измерений. Mt = 0,1	–
98	624970,48	1400280,29	метод спутниковых геодезических измерений. Mt = 0,1	–
99	624967,30	1400282,73	метод спутниковых геодезических измерений. Mt = 0,1	–
100	624962,59	1400276,99	метод спутниковых геодезических измерений. Mt = 0,1	–
97	624965,80	1400274,10	метод спутниковых геодезических измерений. Mt = 0,1	–
101	624902,77	1400321,06	метод спутниковых геодезических измерений. Mt = 0,1	–
102	624907,69	1400327,37	метод спутниковых геодезических измерений. Mt = 0,1	–

1	2	3	4	5
103	624904,69	1400329,90	метод спутниковых геодезических измерений. Mt = 0,1	–
104	624899,74	1400323,65	метод спутниковых геодезических измерений. Mt = 0,1	–
101	624902,77	1400321,06	метод спутниковых геодезических измерений. Mt = 0,1	–
105	624934,88	1400625,17	метод спутниковых геодезических измерений. Mt = 0,1	–
106	624931,98	1400627,92	метод спутниковых геодезических измерений. Mt = 0,1	–
107	624926,38	1400623,08	метод спутниковых геодезических измерений. Mt = 0,1	–
108	624928,80	1400619,75	метод спутниковых геодезических измерений. Mt = 0,1	–
105	624934,88	1400625,17	метод спутниковых геодезических измерений. Mt = 0,1	–
109	625043,63	1400372,93	метод спутниковых геодезических измерений. Mt = 0,1	–
110	625040,90	1400375,77	метод спутниковых геодезических измерений. Mt = 0,1	–
111	625035,27	1400370,55	метод спутниковых геодезических измерений. Mt = 0,1	–
112	625037,72	1400367,42	метод спутниковых геодезических измерений. Mt = 0,1	–
109	625043,63	1400372,93	метод спутниковых геодезических измерений. Mt = 0,1	–

1	2	3	4	5
113	625239,54	1400181,27	метод спутниковых геодезических измерений. Mt = 0,1	–
114	625241,92	1400184,53	метод спутниковых геодезических измерений. Mt = 0,1	–
115	625236,07	1400189,35	метод спутниковых геодезических измерений. Mt = 0,1	–
116	625233,75	1400186,17	метод спутниковых геодезических измерений. Mt = 0,1	–
113	625239,54	1400181,27	метод спутниковых геодезических измерений. Mt = 0,1	–
117	624915,61	1400522,47	метод спутниковых геодезических измерений. Mt = 0,1	–
118	624913,14	1400525,46	метод спутниковых геодезических измерений. Mt = 0,1	–
119	624907,90	1400520,99	метод спутниковых геодезических измерений. Mt = 0,1	–
120	624910,27	1400517,69	метод спутниковых геодезических измерений. Mt = 0,1	–
117	624915,61	1400522,47	метод спутниковых геодезических измерений. Mt = 0,1	–
121	625055,39	1400487,83	метод спутниковых геодезических измерений. Mt = 0,1	–
122	625052,95	1400491,02	метод спутниковых геодезических измерений. Mt = 0,1	–
123	625047,86	1400486,47	метод спутниковых геодезических измерений. Mt = 0,1	–

1	2	3	4	5
124	625050,31	1400483,34	метод спутниковых геодезических измерений. Mt = 0,1	–
121	625055,39	1400487,83	метод спутниковых геодезических измерений. Mt = 0,1	–
125	624866,53	1400579,94	метод спутниковых геодезических измерений. Mt = 0,1	–
126	624864,25	1400583,29	метод спутниковых геодезических измерений. Mt = 0,1	–
127	624858,86	1400579,32	метод спутниковых геодезических измерений. Mt = 0,1	–
128	624860,97	1400575,96	метод спутниковых геодезических измерений. Mt = 0,1	–
125	624866,53	1400579,94	метод спутниковых геодезических измерений. Mt = 0,1	–
129	625068,70	1400473,21	метод спутниковых геодезических измерений. Mt = 0,1	–
130	625065,98	1400475,97	метод спутниковых геодезических измерений. Mt = 0,1	–
131	625060,97	1400471,27	метод спутниковых геодезических измерений. Mt = 0,1	–
132	625063,39	1400468,48	метод спутниковых геодезических измерений. Mt = 0,1	–
129	625068,70	1400473,21	метод спутниковых геодезических измерений. Mt = 0,1	–
133	625157,54	1400371,52	метод спутниковых геодезических измерений. Mt = 0,1	–

1	2	3	4	5
134	625154,86	1400374,60	метод спутниковых геодезических измерений. Mt = 0,1	–
135	625149,99	1400369,96	метод спутниковых геодезических измерений. Mt = 0,1	–
136	625152,73	1400367,16	метод спутниковых геодезических измерений. Mt = 0,1	–
133	625157,54	1400371,52	метод спутниковых геодезических измерений. Mt = 0,1	–
137	625143,40	1400387,04	метод спутниковых геодезических измерений. Mt = 0,1	–
138	625140,88	1400390,26	метод спутниковых геодезических измерений. Mt = 0,1	–
139	625135,91	1400386,06	метод спутниковых геодезических измерений. Mt = 0,1	–
140	625138,56	1400382,93	метод спутниковых геодезических измерений. Mt = 0,1	–
137	625143,40	1400387,04	метод спутниковых геодезических измерений. Mt = 0,1	–
141	625005,98	1400416,53	метод спутниковых геодезических измерений. Mt = 0,1	–
142	625003,30	1400419,39	метод спутниковых геодезических измерений. Mt = 0,1	–
143	624998,40	1400414,94	метод спутниковых геодезических измерений. Mt = 0,1	–
144	625001,16	1400412,02	метод спутниковых геодезических измерений. Mt = 0,1	–

1	2	3	4	5
141	625005,98	1400416,53	метод спутниковых геодезических измерений. Mt = 0,1	–
145	624858,72	1400589,73	метод спутниковых геодезических измерений. Mt = 0,1	–
146	624856,42	1400592,94	метод спутниковых геодезических измерений. Mt = 0,1	–
147	624851,43	1400589,02	метод спутниковых геодезических измерений. Mt = 0,1	–
148	624853,73	1400585,78	метод спутниковых геодезических измерений. Mt = 0,1	–
145	624858,72	1400589,73	метод спутниковых геодезических измерений. Mt = 0,1	–
149	624879,57	1400564,57	метод спутниковых геодезических измерений. Mt = 0,1	–
150	624877,34	1400567,92	метод спутниковых геодезических измерений. Mt = 0,1	–
151	624872,47	1400564,41	метод спутниковых геодезических измерений. Mt = 0,1	–
152	624874,70	1400561,04	метод спутниковых геодезических измерений. Mt = 0,1	–
149	624879,57	1400564,57	метод спутниковых геодезических измерений. Mt = 0,1	–
153	625214,53	1400157,74	метод спутниковых геодезических измерений. Mt = 0,1	–
154	625210,31	1400161,75	метод спутниковых геодезических измерений. Mt = 0,1	–

1	2	3	4	5
155	625207,52	1400158,93	метод спутниковых геодезических измерений. Mt = 0,1	–
156	625211,72	1400154,96	метод спутниковых геодезических измерений. Mt = 0,1	–
153	625214,53	1400157,74	метод спутниковых геодезических измерений. Mt = 0,1	–
157	625145,90	1400087,38	метод спутниковых геодезических измерений. Mt = 0,1	–
158	625147,72	1400090,77	метод спутниковых геодезических измерений. Mt = 0,1	–
159	625142,87	1400093,99	метод спутниковых геодезических измерений. Mt = 0,1	–
160	625141,03	1400090,53	метод спутниковых геодезических измерений. Mt = 0,1	–
157	625145,90	1400087,38	метод спутниковых геодезических измерений. Mt = 0,1	–
161	624818,09	1400629,08	метод спутниковых геодезических измерений. Mt = 0,1	–
162	624820,84	1400632,65	метод спутниковых геодезических измерений. Mt = 0,1	–
163	624817,73	1400635,34	метод спутниковых геодезических измерений. Mt = 0,1	–
164	624814,98	1400631,72	метод спутниковых геодезических измерений. Mt = 0,1	–
161	624818,09	1400629,08	метод спутниковых геодезических измерений. Mt = 0,1	–

1	2	3	4	5
165	624871,57	1400386,66	метод спутниковых геодезических измерений. Mt = 0,1	–
166	624874,30	1400390,60	метод спутниковых геодезических измерений. Mt = 0,1	–
167	624871,02	1400392,92	метод спутниковых геодезических измерений. Mt = 0,1	–
168	624868,55	1400389,10	метод спутниковых геодезических измерений. Mt = 0,1	–
165	624871,57	1400386,66	метод спутниковых геодезических измерений. Mt = 0,1	–
169	625254,04	1400250,15	метод спутниковых геодезических измерений. Mt = 0,1	–
170	625256,99	1400253,80	метод спутниковых геодезических измерений. Mt = 0,1	–
171	625253,96	1400256,13	метод спутниковых геодезических измерений. Mt = 0,1	–
172	625251,22	1400253,10	метод спутниковых геодезических измерений. Mt = 0,1	–
169	625254,04	1400250,15	метод спутниковых геодезических измерений. Mt = 0,1	–
173	624810,04	1400641,96	метод спутниковых геодезических измерений. Mt = 0,1	–
174	624807,16	1400644,93	метод спутниковых геодезических измерений. Mt = 0,1	–
175	624804,27	1400641,72	метод спутниковых геодезических измерений. Mt = 0,1	–

1	2	3	4	5
176	624807,07	1400639,09	метод спутниковых геодезических измерений. Mt = 0,1	–
173	624810,04	1400641,96	метод спутниковых геодезических измерений. Mt = 0,1	–

Сведения о частях границ охранной зоны

Обозначение части границ		Описание прохождения части границ
от точки	до точки	
1	2	3
1	2	–
2	3	–
3	4	–
4	5	–
5	6	–
6	1	–
7	8	–
8	9	–
9	10	–
10	7	–
11	12	–
12	13	–
13	14	–
14	11	–
15	16	–
16	17	–
17	18	–
18	15	–
19	20	–
20	21	–
21	22	–
22	23	–
23	24	–
24	19	–
25	26	–
26	27	–
27	28	–
28	25	–
29	30	–
30	31	–

1	2	3
31	32	–
32	29	–
33	34	–
34	35	–
35	36	–
36	33	–
37	38	–
38	39	–
39	40	–
40	37	–
41	42	–
42	43	–
43	44	–
44	41	–
45	46	–
46	47	–
47	48	–
48	45	–
49	50	–
50	51	–
51	52	–
52	49	–
53	54	–
54	55	–
55	56	–
56	53	–
57	58	–
58	59	–
59	60	–
60	57	–
61	62	–
62	63	–
63	64	–
64	61	–

1	2	3
65	66	–
66	67	–
67	68	–
68	65	–
69	70	–
70	71	–
71	72	–
72	69	–
73	74	–
74	75	–
75	76	–
76	73	–
77	78	–
78	79	–
79	80	–
80	77	–
81	82	–
82	83	–
83	84	–
84	81	–
85	86	–
86	87	–
87	88	–
88	85	–
89	90	–
90	91	–
91	92	–
92	89	–
93	94	–
94	95	–
95	96	–
96	93	–
97	98	–

1	2	3
98	99	–
99	100	–
100	97	–
101	102	–
102	103	–
103	104	–
104	101	–
105	106	–
106	107	–
107	108	–
108	105	–
109	110	–
110	111	–
111	112	–
112	109	–
113	114	–
114	115	–
115	116	–
116	113	–
117	118	–
118	119	–
119	120	–
120	117	–
121	122	–
122	123	–
123	124	–
124	121	–
125	126	–
126	127	–
127	128	–
128	125	–
129	130	–
130	131	–
131	132	–

1	2	3
132	129	–
133	134	–
134	135	–
135	136	–
136	133	–
137	138	–
138	139	–
139	140	–
140	137	–
141	142	–
142	143	–
143	144	–
144	141	–
145	146	–
146	147	–
147	148	–
148	145	–
149	150	–
150	151	–
151	152	–
152	149	–
153	154	–
154	155	–
155	156	–
156	153	–
157	158	–
158	159	–
159	160	–
160	157	–
161	162	–
162	163	–
163	164	–
164	161	–

1	2	3
165	166	–
166	167	–
167	168	–
168	165	–
169	170	–
170	171	–
171	172	–
172	169	–
173	174	–
174	175	–
175	176	–
176	173	–

План границ охранной зоны



Масштаб 1:6000

Используемые условные знаки и обозначения:

•	– характерная точка границы охранной зоны;
1	– обозначение характерной точки границы охранной зоны;
	– граница земельного участка, поставленного на государственный кадастровый учет;
	– граница кадастрового квартала;
	– обозначение оси газопровода;
	– граница охранной зоны;
56:41:0103065	– номер кадастрового квартала;
56:41:0103065:1	– кадастровый номер земельного участка.

Приложение № 6
к постановлению Правительства
Оренбургской области
от 23.08.2022 № 926-пп

Текстовое и графическое описание местоположения границ охранной зоны газораспределительной сети объекта газоснабжения газопровод к ж/д п. Радовка(020004253) *)

Сведения об охранной зоне

№ п/п	Характеристики охранной зоны	Описание характеристик
1	2	3
1.	Местоположение охранной зоны	Российская Федерация, Оренбургская область, Матвеевский район, поселок Радовка
2.	Площадь ± величина погрешности определения площади (Р ± ΔР)	56 кв. метров ± 3 кв. метра
3.	Иные характеристики охранной зоны	на земельные участки, входящие в охранные зоны газораспределительных сетей, в целях предупреждения их повреждения или нарушения условий их нормальной эксплуатации налагаются ограничения (обременения) в соответствии с Правилами охраны газораспределительных сетей, утвержденными постановлением Правительства Российской Федерации от 20 ноября 2000 года № 878, которыми запрещается: а) строить объекты жилищно-гражданского и производственного назначения; б) сносить и реконструировать мосты, коллекторы, автомобильные и железные дороги с расположенными на них газораспределительными сетями без предварительного выноса этих газопроводов по согласованию с эксплуатационными организациями;

1	2	3
		в) разрушать берегоукрепительные сооружения, водопропускные устройства, земляные и иные сооружения, предохраняющие газораспределительные сети от разрушений; г) перемещать, повреждать, засыпать и уничтожать опознавательные знаки, контрольно-измерительные пункты и другие устройства газораспределительных сетей; д) устраивать свалки и склады, разливать растворы кислот, солей, щелочей и других химически активных веществ; е) огораживать и перегораживать охранные зоны, препятствовать доступу персонала эксплуатационных организаций к газораспределительным сетям, проведению обслуживания и устранению повреждений газораспределительных сетей; ж) разводить огонь и размещать источники огня; з) рыть погреба, копать и обрабатывать почву сельскохозяйственными и мелиоративными орудиями и механизмами на глубину более 0,3 метра; и) открывать калитки и двери газорегуляторных пунктов, станций катодной и дренажной защиты, люки подземных колодцев, включать или отключать электроснабжение средств связи, освещения и систем телемеханики; к) набрасывать, приставлять и привязывать к опорам и надземным газопроводам, ограждениям и зданиям газораспределительных сетей посторонние предметы, лестницы, влезать на них; л) самовольно подключаться к газораспределительным сетям

*) Наименование объекта газоснабжения указано в соответствии со сведениями, содержащимися в государственном реестре опасных производственных объектов.

Сведения о местоположении границ охранной зоны

Система координат: МСК – субъект 56				
Сведения о характерных точках границ охранной зоны				
обозначение характерных точек границы	координаты (метров)		метод определения координат и средняя квадратическая погрешность положения характерной точки (Mt) (метров)	описание закрепления точки
	X	Y		
1	2	3	4	5
1	625028,77	1400389,75	метод спутниковых геодезических измерений. Mt = 0,1	–
2	625026,06	1400392,80	метод спутниковых геодезических измерений. Mt = 0,1	–
3	625015,45	1400383,74	метод спутниковых геодезических измерений. Mt = 0,1	–
4	625017,85	1400380,64	метод спутниковых геодезических измерений. Mt = 0,1	–
1	625028,77	1400389,75	метод спутниковых геодезических измерений. Mt = 0,1	–

Сведения о частях границ охранной зоны

Обозначение части границ		Описание прохождения части границ
от точки	до точки	
1	2	3
1	2	–
2	3	–
3	4	–
4	1	–

План границ охранной зоны



Масштаб 1:600

Используемые условные знаки и обозначения:

•	– характерная точка границы охранной зоны;
1	– обозначение характерной точки границы охранной зоны;
	– граница земельного участка, поставленного на государственный кадастровый учет;
	– граница кадастрового квартала;
	– обозначение оси газопровода;
	– граница охранной зоны;
56:41:0103065	– номер кадастрового квартала;
56:41:0103065:1	– кадастровый номер земельного участка.

Приложение № 7
к постановлению Правительства
Оренбургской области
от 23.08.2022 № 926-пп

Текстовое и графическое описание местоположения границ охранной зоны газораспределительной сети объекта газоснабжения газопровод к ж/д в с. Сарай-Гир(020004246) *)

Сведения об охранной зоне

№ п/п	Характеристики охранной зоны	Описание характеристик
1	2	3
1.	Местоположение охранной зоны	Российская Федерация, Оренбургская область, Матвеевский район, село Сарай-Гир
2.	Площадь ± величина погрешности определения площади (Р ± ΔР)	87 кв. метров ± 3 кв. метра
3.	Иные характеристики охранной зоны	на земельные участки, входящие в охранные зоны газораспределительных сетей, в целях предупреждения их повреждения или нарушения условий их нормальной эксплуатации налагаются ограничения (обременения) в соответствии с Правилами охраны газораспределительных сетей, утвержденными постановлением Правительства Российской Федерации от 20 ноября 2000 года № 878, которыми запрещается: а) строить объекты жилищно-гражданского и производственного назначения; б) сносить и реконструировать мосты, коллекторы, автомобильные и железные дороги с расположенными на них газораспределительными сетями без предварительного выноса этих газопроводов по согласованию с эксплуатационными организациями; в) разрушать берегоукрепительные сооружения, водопропускные устройства,

1	2	3
		земляные и иные сооружения, предохраняющие газораспределительные сети от разрушений; г) перемещать, повреждать, засыпать и уничтожать опознавательные знаки, контрольно-измерительные пункты и другие устройства газораспределительных сетей; д) устраивать свалки и склады, разливать растворы кислот, солей, щелочей и других химически активных веществ; е) огораживать и перегораживать охранные зоны, препятствовать доступу персонала эксплуатационных организаций к газораспределительным сетям, проведению обслуживания и устранению повреждений газораспределительных сетей; ж) разводить огонь и размещать источники огня; з) рыть погреба, копать и обрабатывать почву сельскохозяйственными и мелиоративными орудиями и механизмами на глубину более 0,3 метра; и) открывать калитки и двери газорегуляторных пунктов, станций катодной и дренажной защиты, люки подземных колодцев, включать или отключать электроснабжение средств связи, освещения и систем телемеханики; к) набрасывать, приставлять и привязывать к опорам и надземным газопроводам, ограждениям и зданиям газораспределительных сетей посторонние предметы, лестницы, влезать на них; л) самовольно подключаться к газораспределительным сетям

*) Наименование объекта газоснабжения указано в соответствии со сведениями, содержащимися в государственном реестре опасных производственных объектов.

Сведения о местоположении границ охранной зоны

Система координат: МСК – субъект 56				
Сведения о характерных точках границ охранной зоны				
обозначение характерных точек границы	координаты (метров)		метод определения координат и средняя квадратическая погрешность положения характерной точки (Mt) (метров)	описание закрепления точки
	X	Y		
1	2	3	4	5
1	633160,75	1388899,44	метод спутниковых геодезических измерений. Mt = 0,1	–
2	633162,54	1388902,99	метод спутниковых геодезических измерений. Mt = 0,1	–
3	633151,16	1388909,06	метод спутниковых геодезических измерений. Mt = 0,1	–
4	633149,11	1388905,66	метод спутниковых геодезических измерений. Mt = 0,1	–
1	633160,75	1388899,44	метод спутниковых геодезических измерений. Mt = 0,1	–
5	633166,78	1388910,72	метод спутниковых геодезических измерений. Mt = 0,1	–
6	633169,00	1388913,98	метод спутниковых геодезических измерений. Mt = 0,1	–
7	633161,65	1388918,75	метод спутниковых геодезических измерений. Mt = 0,1	–
8	633159,48	1388915,28	метод спутниковых геодезических измерений. Mt = 0,1	–

1	2	3	4	5
5	633166,78	1388910,72	метод спутниковых геодезических измерений. Mt = 0,1	–

Сведения о частях границ охранной зоны

Обозначение части границ		Описание прохождения части границ
от точки	до точки	
1	2	3
1	2	–
2	3	–
3	4	–
4	1	–
5	6	–
6	7	–
7	8	–
8	5	–

План границ охранной зоны



Масштаб 1:500

Используемые условные знаки и обозначения:

•	– характерная точка границы охранной зоны;
1	– обозначение характерной точки границы охранной зоны;
———	– граница земельного участка, поставленного на государственный кадастровый учет;
———	– граница кадастрового квартала;
———	– обозначение оси газопровода;
———	– граница охранной зоны;
56:41:0103065	– номер кадастрового квартала;
56:41:0103065:1	– кадастровый номер земельного участка.

Приложение № 8
к постановлению Правительства
Оренбургской области
от 23.08.2022 № 926-пп

Текстовое и графическое описание местоположения границ охранной зоны газораспределительной сети объекта газоснабжения газопровод к ж/д в с. Сарай-Гир(020004246) *)

Сведения об охранной зоне

№ п/п	Характеристики охранной зоны	Описание характеристик
1	2	3
1.	Местоположение охранной зоны	Российская Федерация, Оренбургская область, Матвеевский район, село Сарай-Гир
2.	Площадь ± величина погрешности определения площади (Р ± ΔР)	55 кв. метров ± 3 кв. метра
3.	Иные характеристики охранной зоны	на земельные участки, входящие в охранные зоны газораспределительных сетей, в целях предупреждения их повреждения или нарушения условий их нормальной эксплуатации налагаются ограничения (обременения) в соответствии с Правилами охраны газораспределительных сетей, утвержденными постановлением Правительства Российской Федерации от 20 ноября 2000 года № 878, которыми запрещается: а) строить объекты жилищно-гражданского и производственного назначения; б) сносить и реконструировать мосты, коллекторы, автомобильные и железные дороги с расположенными на них газораспределительными сетями без предварительного выноса этих газопроводов по согласованию с эксплуатационными организациями; в) разрушать берегоукрепительные сооружения, водопропускные устройства,

1	2	3
		земляные и иные сооружения, предохраняющие газораспределительные сети от разрушений; г) перемещать, повреждать, засыпать и уничтожать опознавательные знаки, контрольно-измерительные пункты и другие устройства газораспределительных сетей; д) устраивать свалки и склады, разливать растворы кислот, солей, щелочей и других химически активных веществ; е) ограждать и перегораживать охранные зоны, препятствовать доступу персонала эксплуатационных организаций к газораспределительным сетям, проведению обслуживания и устранению повреждений газораспределительных сетей; ж) разводить огонь и размещать источники огня; з) рыть погреба, копать и обрабатывать почву сельскохозяйственными и мелиоративными орудиями и механизмами на глубину более 0,3 метра; и) открывать калитки и двери газорегуляторных пунктов, станций катодной и дренажной защиты, люки подземных колодцев, включать или отключать электроснабжение средств связи, освещения и систем телемеханики; к) набрасывать, приставлять и привязывать к опорам и надземным газопроводам, ограждениям и зданиям газораспределительных сетей посторонние предметы, лестницы, влезать на них; л) самовольно подключаться к газораспределительным сетям

*) Наименование объекта газоснабжения указано в соответствии со сведениями, содержащимися в государственном реестре опасных производственных объектов.

Сведения о местоположении границ охранной зоны

Система координат: МСК – субъект 56				
Сведения о характерных точках границ охранной зоны				
обозначение характерных точек границы	координаты (метров)		метод определения координат и средняя квадратическая погрешность положения характерной точки (Mt) (метров)	описание закрепления точки
	X	Y		
1	2	3	4	5
1	633881,59	1389558,74	метод спутниковых геодезических измерений. Mt = 0,1	–
2	633886,58	1389571,74	метод спутниковых геодезических измерений. Mt = 0,1	–
3	633882,80	1389572,98	метод спутниковых геодезических измерений. Mt = 0,1	–
4	633877,89	1389560,33	метод спутниковых геодезических измерений. Mt = 0,1	–
1	633881,59	1389558,74	метод спутниковых геодезических измерений. Mt = 0,1	–

Сведения о частях границ охранной зоны

Обозначение части границ		Описание прохождения части границ
от точки	до точки	
1	2	3
1	2	–
2	3	–
3	4	–
4	1	–

План границ охранной зоны



Масштаб 1:500

Используемые условные знаки и обозначения:

•	– характерная точка границы охранной зоны;
1	– обозначение характерной точки границы охранной зоны;
———	– граница земельного участка, поставленного на государственный кадастровый учет;
———	– граница кадастрового квартала;
———	– обозначение оси газопровода;
———	– граница охранной зоны;
56:41:0103065	– номер кадастрового квартала;
56:41:0103065:1	– кадастровый номер земельного участка.

Приложение № 9
к постановлению Правительства
Оренбургской области
от 23.08.2022 № 926-пп

Текстовое и графическое описание местоположения границ охранной зоны газораспределительной сети объекта газоснабжения газопровод к ж/д в с. Сарай-Гир(020004246) *)

Сведения об охранной зоне

№ п/п	Характеристики охранной зоны	Описание характеристик
1	2	3
1.	Местоположение охранной зоны	Российская Федерация, Оренбургская область, Матвеевский район, село Сарай-Гир
2.	Площадь ± величина погрешности определения площади (Р ± ΔР)	62 кв. метра ± 3 кв. метра
3.	Иные характеристики охранной зоны	на земельные участки, входящие в охранные зоны газораспределительных сетей, в целях предупреждения их повреждения или нарушения условий их нормальной эксплуатации налагаются ограничения (обременения) в соответствии с Правилами охраны газораспределительных сетей, утвержденными постановлением Правительства Российской Федерации от 20 ноября 2000 года № 878, которыми запрещается: а) строить объекты жилищно-гражданского и производственного назначения; б) сносить и реконструировать мосты, коллекторы, автомобильные и железные дороги с расположенными на них газораспределительными сетями без предварительного выноса этих газопроводов по согласованию с эксплуатационными организациями; в) разрушать берегоукрепительные сооружения, водопропускные устройства,

1	2	3
		земляные и иные сооружения, предохраняющие газораспределительные сети от разрушений; г) перемещать, повреждать, засыпать и уничтожать опознавательные знаки, контрольно-измерительные пункты и другие устройства газораспределительных сетей; д) устраивать свалки и склады, разливать растворы кислот, солей, щелочей и других химически активных веществ; е) огораживать и перегораживать охранные зоны, препятствовать доступу персонала эксплуатационных организаций к газораспределительным сетям, проведению обслуживания и устранению повреждений газораспределительных сетей; ж) разводить огонь и размещать источники огня; з) рыть погреба, копать и обрабатывать почву сельскохозяйственными и мелиоративными орудиями и механизмами на глубину более 0,3 метра; и) открывать калитки и двери газорегуляторных пунктов, станций катодной и дренажной защиты, люки подземных колодцев, включать или отключать электроснабжение средств связи, освещения и систем телемеханики; к) набрасывать, приставлять и привязывать к опорам и надземным газопроводам, ограждениям и зданиям газораспределительных сетей посторонние предметы, лестницы, влезать на них; л) самовольно подключаться к газораспределительным сетям

*) Наименование объекта газоснабжения указано в соответствии со сведениями, содержащимися в государственном реестре опасных производственных объектов.

Сведения о местоположении границ охранной зоны

Система координат: МСК – субъект 56				
Сведения о характерных точках границ охранной зоны				
обозначение характерных точек границы	координаты (метров)		метод определения координат и средняя квадратическая погрешность положения характерной точки (Mt) (метров)	описание закрепления точки
	X	Y		
1	2	3	4	5
1	634159,38	1391309,94	метод спутниковых геодезических измерений. Mt = 0,1	–
2	634158,88	1391313,98	метод спутниковых геодезических измерений. Mt = 0,1	–
3	634143,35	1391312,16	метод спутниковых геодезических измерений. Mt = 0,1	–
4	634143,87	1391308,28	метод спутниковых геодезических измерений. Mt = 0,1	–
1	634159,38	1391309,94	метод спутниковых геодезических измерений. Mt = 0,1	–

Сведения о частях границ охранной зоны

Обозначение части границ		Описание прохождения части границ
от точки	до точки	
1	2	3
1	2	–
2	3	–
3	4	–
4	1	–

План границ охранной зоны



Масштаб 1:500

Используемые условные знаки и обозначения:

•	– характерная точка границы охранной зоны;
1	– обозначение характерной точки границы охранной зоны;
———	– граница земельного участка, поставленного на государственный кадастровый учет;
———	– граница кадастрового квартала;
———	– обозначение оси газопровода;
———	– граница охранной зоны;
56:41:0103065	– номер кадастрового квартала;
56:41:0103065:1	– кадастровый номер земельного участка.

Приложение № 10
к постановлению Правительства
Оренбургской области
от 23.08.2022 № 926-пп

Текстовое и графическое описание местоположения границ охранной зоны газораспределительной сети объекта газоснабжения газопровод к ж/д в с. Сарай-Гир(020004246) *)

Сведения об охранной зоне

№ п/п	Характеристики охранной зоны	Описание характеристик
1	2	3
1.	Местоположение охранной зоны	Российская Федерация, Оренбургская область, Матвеевский район, село Сарай-Гир
2.	Площадь ± величина погрешности определения площади (Р ± ΔР)	183 кв. метра ± 5 кв. метров
3.	Иные характеристики охранной зоны	на земельные участки, входящие в охранные зоны газораспределительных сетей, в целях предупреждения их повреждения или нарушения условий их нормальной эксплуатации налагаются ограничения (обременения) в соответствии с Правилами охраны газораспределительных сетей, утвержденными постановлением Правительства Российской Федерации от 20 ноября 2000 года № 878, которыми запрещается: а) строить объекты жилищно-гражданского и производственного назначения; б) сносить и реконструировать мосты, коллекторы, автомобильные и железные дороги с расположенными на них газораспределительными сетями без предварительного выноса этих газопроводов по согласованию с эксплуатационными организациями; в) разрушать берегоукрепительные сооружения, водопропускные устройства,

1	2	3
		земляные и иные сооружения, предохраняющие газораспределительные сети от разрушений; г) перемещать, повреждать, засыпать и уничтожать опознавательные знаки, контрольно-измерительные пункты и другие устройства газораспределительных сетей; д) устраивать свалки и склады, разливать растворы кислот, солей, щелочей и других химически активных веществ; е) огораживать и перегораживать охранные зоны, препятствовать доступу персонала эксплуатационных организаций к газораспределительным сетям, проведению обслуживания и устранению повреждений газораспределительных сетей; ж) разводить огонь и размещать источники огня; з) рыть погреба, копать и обрабатывать почву сельскохозяйственными и мелиоративными орудиями и механизмами на глубину более 0,3 метра; и) открывать калитки и двери газорегуляторных пунктов, станций катодной и дренажной защиты, люки подземных колодцев, включать или отключать электроснабжение средств связи, освещения и систем телемеханики; к) набрасывать, приставлять и привязывать к опорам и надземным газопроводам, ограждениям и зданиям газораспределительных сетей посторонние предметы, лестницы, влезать на них; л) самовольно подключаться к газораспределительным сетям

*) Наименование объекта газоснабжения указано в соответствии со сведениями, содержащимися в государственном реестре опасных производственных объектов.

Сведения о местоположении границ охранной зоны

Система координат: МСК – субъект 56				
Сведения о характерных точках границ охранной зоны				
обозначение характерных точек границы	координаты (метров)		метод определения координат и средняя квадратическая погрешность положения характерной точки (Mt) (метров)	описание закрепления точки
	X	Y		
1	2	3	4	5
1	633359,00	1388927,49	метод спутниковых геодезических измерений. Mt = 0,1	–
2	633361,21	1388930,85	метод спутниковых геодезических измерений. Mt = 0,1	–
3	633354,49	1388935,65	метод спутниковых геодезических измерений. Mt = 0,1	–
4	633352,19	1388932,19	метод спутниковых геодезических измерений. Mt = 0,1	–
1	633359,00	1388927,49	метод спутниковых геодезических измерений. Mt = 0,1	–
5	633375,80	1388955,82	метод спутниковых геодезических измерений. Mt = 0,1	–
6	633377,81	1388959,22	метод спутниковых геодезических измерений. Mt = 0,1	–
7	633370,94	1388963,52	метод спутниковых геодезических измерений. Mt = 0,1	–
8	633368,96	1388960,08	метод спутниковых геодезических измерений. Mt = 0,1	–

1	2	3	4	5
5	633375,80	1388955,82	метод спутниковых геодезических измерений. Mt = 0,1	–
9	633327,22	1388875,57	метод спутниковых геодезических измерений. Mt = 0,1	–
10	633329,38	1388878,98	метод спутниковых геодезических измерений. Mt = 0,1	–
11	633323,66	1388883,13	метод спутниковых геодезических измерений. Mt = 0,1	–
12	633321,40	1388879,82	метод спутниковых геодезических измерений. Mt = 0,1	–
9	633327,22	1388875,57	метод спутниковых геодезических измерений. Mt = 0,1	–
13	633418,88	1389005,42	метод спутниковых геодезических измерений. Mt = 0,1	–
14	633420,93	1389008,75	метод спутниковых геодезических измерений. Mt = 0,1	–
15	633415,22	1389012,16	метод спутниковых геодезических измерений. Mt = 0,1	–
16	633413,05	1389008,82	метод спутниковых геодезических измерений. Mt = 0,1	–
13	633418,88	1389005,42	метод спутниковых геодезических измерений. Mt = 0,1	–
17	633341,97	1388937,23	метод спутниковых геодезических измерений. Mt = 0,1	–
18	633344,04	1388940,64	метод спутниковых геодезических измерений. Mt = 0,1	–

1	2	3	4	5
19	633339,39	1388943,69	метод спутниковых геодезических измерений. Mt = 0,1	–
20	633337,37	1388940,28	метод спутниковых геодезических измерений. Mt = 0,1	–
17	633341,97	1388937,23	метод спутниковых геодезических измерений. Mt = 0,1	–
21	633310,28	1388883,74	метод спутниковых геодезических измерений. Mt = 0,1	–
22	633312,47	1388887,05	метод спутниковых геодезических измерений. Mt = 0,1	–
23	633308,18	1388890,00	метод спутниковых геодезических измерений. Mt = 0,1	–
24	633305,92	1388886,75	метод спутниковых геодезических измерений. Mt = 0,1	–
21	633310,28	1388883,74	метод спутниковых геодезических измерений. Mt = 0,1	–
25	633359,28	1388966,42	метод спутниковых геодезических измерений. Mt = 0,1	–
26	633361,54	1388969,64	метод спутниковых геодезических измерений. Mt = 0,1	–
27	633357,34	1388972,53	метод спутниковых геодезических измерений. Mt = 0,1	–
28	633355,26	1388969,20	метод спутниковых геодезических измерений. Mt = 0,1	–
25	633359,28	1388966,42	метод спутниковых геодезических измерений. Mt = 0,1	–

Сведения о частях границ охранной зоны

Обозначение части границ		Описание прохождения части границ
от точки	до точки	
1	2	3
1	2	–
2	3	–
3	4	–
4	1	–
5	6	–
6	7	–
7	8	–
8	5	–
9	10	–
10	11	–
11	12	–
12	9	–
13	14	–
14	15	–
15	16	–
16	13	–
17	18	–
18	19	–
19	20	–
20	17	–
21	22	–
22	23	–
23	24	–
24	21	–
25	26	–
26	27	–
27	28	–
28	25	–

План границ охранной зоны



Масштаб 1:500

Используемые условные знаки и обозначения:

•	– характерная точка границы охранной зоны;
1	– обозначение характерной точки границы охранной зоны;
	– граница земельного участка, поставленного на государственный кадастровый учет;
	– граница кадастрового квартала;
	– обозначение оси газопровода;
	– граница охранной зоны;
56:41:0103065	– номер кадастрового квартала;
56:41:0103065:1	– кадастровый номер земельного участка.

Приложение № 11
к постановлению Правительства
Оренбургской области
от 23.08.2022 № 926-пп

Текстовое и графическое описание местоположения границ охранной зоны газораспределительной сети объекта газоснабжения газопровод к ж/д в с. Сарай-Гир(020004246) *)

Сведения об охранной зоне

№ п/п	Характеристики охранной зоны	Описание характеристик
1	2	3
1.	Местоположение охранной зоны	Российская Федерация, Оренбургская область, Матвеевский район, село Сарай-Гир
2.	Площадь ± величина погрешности определения площади (Р ± ΔР)	263 кв. метра ± 6 кв. метров
3.	Иные характеристики охранной зоны	на земельные участки, входящие в охранные зоны газораспределительных сетей, в целях предупреждения их повреждения или нарушения условий их нормальной эксплуатации налагаются ограничения (обременения) в соответствии с Правилами охраны газораспределительных сетей, утвержденными постановлением Правительства Российской Федерации от 20 ноября 2000 года № 878, которыми запрещается: а) строить объекты жилищно-гражданского и производственного назначения; б) сносить и реконструировать мосты, коллекторы, автомобильные и железные дороги с расположенными на них газораспределительными сетями без предварительного выноса этих газопроводов по согласованию с эксплуатационными организациями;

1	2	3
		в) разрушать берегоукрепительные сооружения, водопропускные устройства, земляные и иные сооружения, предохраняющие газораспределительные сети от разрушений; г) перемещать, повреждать, засыпать и уничтожать опознавательные знаки, контрольно-измерительные пункты и другие устройства газораспределительных сетей; д) устраивать свалки и склады, разливать растворы кислот, солей, щелочей и других химически активных веществ; е) огораживать и перегораживать охранные зоны, препятствовать доступу персонала эксплуатационных организаций к газораспределительным сетям, проведению обслуживания и устранению повреждений газораспределительных сетей; ж) разводить огонь и размещать источники огня; з) рыть погреба, копать и обрабатывать почву сельскохозяйственными и мелиоративными орудиями и механизмами на глубину более 0,3 метра; и) открывать калитки и двери газорегуляторных пунктов, станций катодной и дренажной защиты, люки подземных колодцев, включать или отключать электроснабжение средств связи, освещения и систем телемеханики; к) набрасывать, приставлять и привязывать к опорам и надземным газопроводам, ограждениям и зданиям газораспределительных сетей посторонние предметы, лестницы, влезать на них; л) самовольно подключаться к газораспределительным сетям

*) Наименование объекта газоснабжения указано в соответствии со сведениями, содержащимися в государственном реестре опасных производственных объектов.

Сведения о местоположении границ охранной зоны

Система координат: МСК – субъект 56				
Сведения о характерных точках границ охранной зоны				
обозначение характерных точек границы	координаты (метров)		метод определения координат и средняя квадратическая погрешность положения характерной точки (Mt) (метров)	описание закрепления точки
	X	Y		
1	2	3	4	5
1	633289,15	1388801,56	метод спутниковых геодезических измерений. Mt = 0,1	–
2	633280,29	1388807,32	метод спутниковых геодезических измерений. Mt = 0,1	–
3	633298,70	1388836,31	метод спутниковых геодезических измерений. Mt = 0,1	–
4	633301,08	1388835,08	метод спутниковых геодезических измерений. Mt = 0,1	–
5	633306,24	1388842,51	метод спутниковых геодезических измерений. Mt = 0,1	–
6	633300,54	1388846,65	метод спутниковых геодезических измерений. Mt = 0,1	–
7	633274,69	1388806,22	метод спутниковых геодезических измерений. Mt = 0,1	–
8	633287,09	1388798,18	метод спутниковых геодезических измерений. Mt = 0,1	–
1	633289,15	1388801,56	метод спутниковых геодезических измерений. Mt = 0,1	–

Сведения о частях границ охранной зоны

Обозначение части границ		Описание прохождения части границ
от точки	до точки	
1	2	3
1	2	–
2	3	–
3	4	–
4	5	–
5	6	–
6	7	–
7	8	–
8	1	–

План границ охранной зоны



Масштаб 1:500

Используемые условные знаки и обозначения:

•	– характерная точка границы охранной зоны;
1	– обозначение характерной точки границы охранной зоны;
———	– граница земельного участка, поставленного на государственный кадастровый учет;
———	– граница кадастрового квартала;
———	– обозначение оси газопровода;
———	– граница охранной зоны;
56:41:0103065	– номер кадастрового квартала;
56:41:0103065:1	– кадастровый номер земельного участка.

Приложение № 12
к постановлению Правительства
Оренбургской области
от 23.08.2022 № 926-пп

Текстовое и графическое описание местоположения границ охранной зоны газораспределительной сети объекта газоснабжения газопровод к ж/д в с. Сарай-Гир(020004246) *)

Сведения об охранной зоне

№ п/п	Характеристики охранной зоны	Описание характеристик
1	2	3
1.	Местоположение охранной зоны	Российская Федерация, Оренбургская область, Матвеевский район, село Сарай-Гир
2.	Площадь ± величина погрешности определения площади (Р ± ΔР)	50 кв. метров ± 2 кв. метра
3.	Иные характеристики охранной зоны	на земельные участки, входящие в охранные зоны газораспределительных сетей, в целях предупреждения их повреждения или нарушения условий их нормальной эксплуатации налагаются ограничения (обременения) в соответствии с Правилами охраны газораспределительных сетей, утвержденными постановлением Правительства Российской Федерации от 20 ноября 2000 года № 878, которыми запрещается: а) строить объекты жилищно-гражданского и производственного назначения; б) сносить и реконструировать мосты, коллекторы, автомобильные и железные дороги с расположенными на них газораспределительными сетями без предварительного выноса этих газопроводов по согласованию с эксплуатационными организациями; в) разрушать берегоукрепительные сооружения, водопропускные устройства,

1	2	3
		земляные и иные сооружения, предохраняющие газораспределительные сети от разрушений; г) перемещать, повреждать, засыпать и уничтожать опознавательные знаки, контрольно-измерительные пункты и другие устройства газораспределительных сетей; д) устраивать свалки и склады, разливать растворы кислот, солей, щелочей и других химически активных веществ; е) огораживать и перегораживать охранные зоны, препятствовать доступу персонала эксплуатационных организаций к газораспределительным сетям, проведению обслуживания и устранению повреждений газораспределительных сетей; ж) разводить огонь и размещать источники огня; з) рыть погреба, копать и обрабатывать почву сельскохозяйственными и мелиоративными орудиями и механизмами на глубину более 0,3 метра; и) открывать калитки и двери газорегуляторных пунктов, станций катодной и дренажной защиты, люки подземных колодцев, включать или отключать электроснабжение средств связи, освещения и систем телемеханики; к) набрасывать, приставлять и привязывать к опорам и надземным газопроводам, ограждениям и зданиям газораспределительных сетей посторонние предметы, лестницы, влезать на них; л) самовольно подключаться к газораспределительным сетям

*) Наименование объекта газоснабжения указано в соответствии со сведениями, содержащимися в государственном реестре опасных производственных объектов.

Сведения о местоположении границ охранной зоны

Система координат: МСК – субъект 56				
Сведения о характерных точках границ охранной зоны				
обозначение характерных точек границы	координаты (метров)		метод определения координат и средняя квадратическая погрешность положения характерной точки (Mt) (метров)	описание закрепления точки
	X	Y		
1	2	3	4	5
1	633877,95	1389764,78	метод спутниковых геодезических измерений. Mt = 0,1	–
2	633878,94	1389768,71	метод спутниковых геодезических измерений. Mt = 0,1	–
3	633867,04	1389772,30	метод спутниковых геодезических измерений. Mt = 0,1	–
4	633865,86	1389768,62	метод спутниковых геодезических измерений. Mt = 0,1	–
1	633877,95	1389764,78	метод спутниковых геодезических измерений. Mt = 0,1	–

Сведения о частях границ охранной зоны

Обозначение части границ		Описание прохождения части границ
от точки	до точки	
1	2	3
1	2	–
2	3	–
3	4	–
4	1	–

План границ охранной зоны



Масштаб 1:500

Используемые условные знаки и обозначения:

•	– характерная точка границы охранной зоны;
1	– обозначение характерной точки границы охранной зоны;
———	– граница земельного участка, поставленного на государственный кадастровый учет;
———	– граница кадастрового квартала;
———	– обозначение оси газопровода;
———	– граница охранной зоны;
56:41:0103065	– номер кадастрового квартала;
56:41:0103065:1	– кадастровый номер земельного участка.

Приложение № 13
к постановлению Правительства
Оренбургской области
от 23.08.2022 № 926-пп

Текстовое и графическое описание местоположения границ охранной зоны газораспределительной сети объекта газоснабжения газопровод к ж/д в с. Сарай-Гир(020004246) *)

Сведения об охранной зоне

№ п/п	Характеристики охранной зоны	Описание характеристик
1	2	3
1.	Местоположение охранной зоны	Российская Федерация, Оренбургская область, Матвеевский район, село Сарай-Гир
2.	Площадь ± величина погрешности определения площади (Р ± ΔР)	373 кв. метра ± 7 кв. метров
3.	Иные характеристики охранной зоны	на земельные участки, входящие в охранные зоны газораспределительных сетей, в целях предупреждения их повреждения или нарушения условий их нормальной эксплуатации налагаются ограничения (обременения) в соответствии с Правилами охраны газораспределительных сетей, утвержденными постановлением Правительства Российской Федерации от 20 ноября 2000 года № 878, которыми запрещается: а) строить объекты жилищно-гражданского и производственного назначения; б) сносить и реконструировать мосты, коллекторы, автомобильные и железные дороги с расположенными на них газораспределительными сетями без предварительного выноса этих газопроводов по согласованию с эксплуатационными организациями; в) разрушать берегоукрепительные сооружения, водопропускные устройства,

1	2	3
		земляные и иные сооружения, предохраняющие газораспределительные сети от разрушений; г) перемещать, повреждать, засыпать и уничтожать опознавательные знаки, контрольно-измерительные пункты и другие устройства газораспределительных сетей; д) устраивать свалки и склады, разливать растворы кислот, солей, щелочей и других химически активных веществ; е) огораживать и перегораживать охранные зоны, препятствовать доступу персонала эксплуатационных организаций к газораспределительным сетям, проведению обслуживания и устранению повреждений газораспределительных сетей; ж) разводить огонь и размещать источники огня; з) рыть погреба, копать и обрабатывать почву сельскохозяйственными и мелиоративными орудиями и механизмами на глубину более 0,3 метра; и) открывать калитки и двери газорегуляторных пунктов, станций катодной и дренажной защиты, люки подземных колодцев, включать или отключать электроснабжение средств связи, освещения и систем телемеханики; к) набрасывать, приставлять и привязывать к опорам и надземным газопроводам, ограждениям и зданиям газораспределительных сетей посторонние предметы, лестницы, влезать на них; л) самовольно подключаться к газораспределительным сетям

*) Наименование объекта газоснабжения указано в соответствии со сведениями, содержащимися в государственном реестре опасных производственных объектов.

Сведения о местоположении границ охранной зоны

Система координат: МСК – субъект 56				
Сведения о характерных точках границ охранной зоны				
обозначение характерных точек границы	координаты (метров)		метод определения координат и средняя квадратическая погрешность положения характерной точки (Mt) (метров)	описание закрепления точки
	X	Y		
1	2	3	4	5
1	633618,77	1389172,34	метод спутниковых геодезических измерений. Mt = 0,1	–
2	633620,89	1389175,81	метод спутниковых геодезических измерений. Mt = 0,1	–
3	633593,56	1389193,68	метод спутниковых геодезических измерений. Mt = 0,1	–
4	633591,56	1389190,33	метод спутниковых геодезических измерений. Mt = 0,1	–
1	633618,77	1389172,34	метод спутниковых геодезических измерений. Mt = 0,1	–
5	633433,54	1388954,77	метод спутниковых геодезических измерений. Mt = 0,1	–
6	633435,48	1388958,28	метод спутниковых геодезических измерений. Mt = 0,1	–
7	633425,05	1388964,60	метод спутниковых геодезических измерений. Mt = 0,1	–
8	633422,92	1388961,02	метод спутниковых геодезических измерений. Mt = 0,1	–

1	2	3	4	5
5	633433,54	1388954,77	метод спутниковых геодезических измерений. Mt = 0,1	–
9	633518,56	1389045,85	метод спутниковых геодезических измерений. Mt = 0,1	–
10	633520,07	1389049,53	метод спутниковых геодезических измерений. Mt = 0,1	–
11	633510,54	1389054,64	метод спутниковых геодезических измерений. Mt = 0,1	–
12	633508,71	1389051,03	метод спутниковых геодезических измерений. Mt = 0,1	–
9	633518,56	1389045,85	метод спутниковых геодезических измерений. Mt = 0,1	–
13	633378,38	1388864,62	метод спутниковых геодезических измерений. Mt = 0,1	–
14	633380,44	1388868,20	метод спутниковых геодезических измерений. Mt = 0,1	–
15	633371,22	1388873,81	метод спутниковых геодезических измерений. Mt = 0,1	–
16	633369,24	1388870,33	метод спутниковых геодезических измерений. Mt = 0,1	–
13	633378,38	1388864,62	метод спутниковых геодезических измерений. Mt = 0,1	–
17	633540,60	1389089,17	метод спутниковых геодезических измерений. Mt = 0,1	–
18	633543,36	1389093,90	метод спутниковых геодезических измерений. Mt = 0,1	–

1	2	3	4	5
19	633535,93	1389098,81	метод спутниковых геодезических измерений. Mt = 0,1	–
20	633533,90	1389095,34	метод спутниковых геодезических измерений. Mt = 0,1	–
21	633538,07	1389092,64	метод спутниковых геодезических измерений. Mt = 0,1	–
22	633537,28	1389091,49	метод спутниковых геодезических измерений. Mt = 0,1	–
17	633540,60	1389089,17	метод спутниковых геодезических измерений. Mt = 0,1	–
23	633312,22	1388757,00	метод спутниковых геодезических измерений. Mt = 0,1	–
24	633314,12	1388760,60	метод спутниковых геодезических измерений. Mt = 0,1	–
25	633306,13	1388765,14	метод спутниковых геодезических измерений. Mt = 0,1	–
26	633304,14	1388761,82	метод спутниковых геодезических измерений. Mt = 0,1	–
23	633312,22	1388757,00	метод спутниковых геодезических измерений. Mt = 0,1	–
27	633370,02	1388798,68	метод спутниковых геодезических измерений. Mt = 0,1	–
28	633372,15	1388802,02	метод спутниковых геодезических измерений. Mt = 0,1	–
29	633366,53	1388805,80	метод спутниковых геодезических измерений. Mt = 0,1	–

1	2	3	4	5
30	633364,28	1388802,44	метод спутниковых геодезических измерений. Mt = 0,1	–
27	633370,02	1388798,68	метод спутниковых геодезических измерений. Mt = 0,1	–

Сведения о частях границ охранной зоны

Обозначение части границ		Описание прохождения части границ
от точки	до точки	
1	2	3
1	2	–
2	3	–
3	4	–
4	1	–
5	6	–
6	7	–
7	8	–
8	5	–
9	10	–
10	11	–
11	12	–
12	9	–
13	14	–
14	15	–
15	16	–
16	13	–
17	18	–
18	19	–
19	20	–
20	21	–
21	22	–
22	17	–
23	24	–
24	25	–
25	26	–
26	23	–
27	28	–
28	29	–
29	30	–
30	27	–

План границ охранной зоны



Масштаб 1:3000

Используемые условные знаки и обозначения:

•	– характерная точка границы охранной зоны;
1	– обозначение характерной точки границы охранной зоны;
	– граница земельного участка, поставленного на государственный кадастровый учет;
	– граница кадастрового квартала;
	– обозначение оси газопровода;
	– граница охранной зоны;
56:41:0103065	– номер кадастрового квартала;
56:41:0103065:1	– кадастровый номер земельного участка.

Приложение № 14
к постановлению Правительства
Оренбургской области
от 23.08.2022 № 926-пп

Текстовое и графическое описание местоположения границ охранной зоны газораспределительной сети объекта газоснабжения газопровод к ж/д в с. Староаширово(020004245) *)

Сведения об охранной зоне

№ п/п	Характеристики охранной зоны	Описание характеристик
1	2	3
1.	Местоположение охранной зоны	Российская Федерация, Оренбургская область, Матвеевский район, село Староаширово
2.	Площадь ± величина погрешности определения площади (Р ± ΔР)	4459 кв. метров ± 23 кв. метра
3.	Иные характеристики охранной зоны	на земельные участки, входящие в охранные зоны газораспределительных сетей, в целях предупреждения их повреждения или нарушения условий их нормальной эксплуатации налагаются ограничения (обременения) в соответствии с Правилами охраны газораспределительных сетей, утвержденными постановлением Правительства Российской Федерации от 20 ноября 2000 года № 878, которыми запрещается: а) строить объекты жилищно-гражданского и производственного назначения; б) сносить и реконструировать мосты, коллекторы, автомобильные и железные дороги с расположенными на них газораспределительными сетями без предварительного выноса этих газопроводов по согласованию с эксплуатационными организациями;

1	2	3
		в) разрушать берегоукрепительные сооружения, водопропускные устройства, земляные и иные сооружения, предохраняющие газораспределительные сети от разрушений; г) перемещать, повреждать, засыпать и уничтожать опознавательные знаки, контрольно-измерительные пункты и другие устройства газораспределительных сетей; д) устраивать свалки и склады, разливать растворы кислот, солей, щелочей и других химически активных веществ; е) огораживать и перегораживать охранные зоны, препятствовать доступу персонала эксплуатационных организаций к газораспределительным сетям, проведению обслуживания и устранению повреждений газораспределительных сетей; ж) разводить огонь и размещать источники огня; з) рыть погреба, копать и обрабатывать почву сельскохозяйственными и мелиоративными орудиями и механизмами на глубину более 0,3 метра; и) открывать калитки и двери газорегуляторных пунктов, станций катодной и дренажной защиты, люки подземных колодцев, включать или отключать электроснабжение средств связи, освещения и систем телемеханики; к) набрасывать, приставлять и привязывать к опорам и надземным газопроводам, ограждениям и зданиям газораспределительных сетей посторонние предметы, лестницы, влезать на них; л) самовольно подключаться к газораспределительным сетям

*) Наименование объекта газоснабжения указано в соответствии со сведениями, содержащимися в государственном реестре опасных производственных объектов.

Сведения о местоположении границ охранной зоны

Система координат: МСК – субъект 56				
Сведения о характерных точках границ охранной зоны				
обозначение характерных точек границы	координаты (метров)		метод определения координат и средняя квадратическая погрешность положения характерной точки (Mt) (метров)	описание закрепления точки
	X	Y		
1	2	3	4	5
1	619028,50	1398981,09	метод спутниковых геодезических измерений. Mt = 0,1	–
2	619030,31	1398984,55	метод спутниковых геодезических измерений. Mt = 0,1	–
3	619017,79	1398992,84	метод спутниковых геодезических измерений. Mt = 0,1	–
4	619015,40	1398989,32	метод спутниковых геодезических измерений. Mt = 0,1	–
5	619013,68	1398990,45	метод спутниковых геодезических измерений. Mt = 0,1	–
6	619024,07	1399005,06	метод спутниковых геодезических измерений. Mt = 0,1	–
7	619021,05	1399007,71	метод спутниковых геодезических измерений. Mt = 0,1	–
8	619013,09	1398996,95	метод спутниковых геодезических измерений. Mt = 0,1	–
9	619003,11	1399003,70	метод спутниковых геодезических измерений. Mt = 0,1	–
10	619010,54	1399014,72	метод спутниковых геодезических измерений. Mt = 0,1	–

1	2	3	4	5
11	619007,25	1399017,31	метод спутниковых геодезических измерений. Mt = 0,1	–
12	618997,51	1399002,71	метод спутниковых геодезических измерений. Mt = 0,1	–
13	619008,51	1398995,35	метод спутниковых геодезических измерений. Mt = 0,1	–
14	619005,33	1398990,92	метод спутниковых геодезических измерений. Mt = 0,1	–
15	619016,48	1398983,14	метод спутниковых геодезических измерений. Mt = 0,1	–
16	619018,76	1398987,30	метод спутниковых геодезических измерений. Mt = 0,1	–
1	619028,50	1398981,09	метод спутниковых геодезических измерений. Mt = 0,1	–
17	618910,70	1399293,49	метод спутниковых геодезических измерений. Mt = 0,1	–
18	618924,39	1399306,69	метод спутниковых геодезических измерений. Mt = 0,1	–
19	618921,52	1399309,74	метод спутниковых геодезических измерений. Mt = 0,1	–
20	618908,13	1399296,57	метод спутниковых геодезических измерений. Mt = 0,1	–
21	618891,62	1399288,43	метод спутниковых геодезических измерений. Mt = 0,1	–
22	618884,94	1399276,91	метод спутниковых геодезических измерений. Mt = 0,1	–
23	618888,19	1399275,13	метод спутниковых геодезических измерений. Mt = 0,1	–

1	2	3	4	5
24	618894,57	1399285,18	метод спутниковых геодезических измерений. Mt = 0,1	–
17	618910,70	1399293,49	метод спутниковых геодезических измерений. Mt = 0,1	–
25	618799,06	1398975,49	метод спутниковых геодезических измерений. Mt = 0,1	–
26	618808,09	1398986,43	метод спутниковых геодезических измерений. Mt = 0,1	–
27	618805,25	1398989,14	метод спутниковых геодезических измерений. Mt = 0,1	–
28	618798,56	1398981,16	метод спутниковых геодезических измерений. Mt = 0,1	–
29	618788,09	1398989,38	метод спутниковых геодезических измерений. Mt = 0,1	–
30	618777,97	1398979,09	метод спутниковых геодезических измерений. Mt = 0,1	–
31	618780,48	1398976,00	метод спутниковых геодезических измерений. Mt = 0,1	–
32	618788,34	1398983,97	метод спутниковых геодезических измерений. Mt = 0,1	–
25	618799,06	1398975,49	метод спутниковых геодезических измерений. Mt = 0,1	–
33	619453,20	1398622,20	метод спутниковых геодезических измерений. Mt = 0,1	–
34	619470,30	1398650,48	метод спутниковых геодезических измерений. Mt = 0,1	–

1	2	3	4	5
35	619466,72	1398652,52	метод спутниковых геодезических измерений. Mt = 0,1	–
36	619449,97	1398624,33	метод спутниковых геодезических измерений. Mt = 0,1	–
33	619453,20	1398622,20	метод спутниковых геодезических измерений. Mt = 0,1	–
37	618947,44	1399132,35	метод спутниковых геодезических измерений. Mt = 0,1	–
38	618949,66	1399135,88	метод спутниковых геодезических измерений. Mt = 0,1	–
39	618925,41	1399152,79	метод спутниковых геодезических измерений. Mt = 0,1	–
40	618921,48	1399148,46	метод спутниковых геодезических измерений. Mt = 0,1	–
41	618924,43	1399145,60	метод спутниковых геодезических измерений. Mt = 0,1	–
42	618926,04	1399147,44	метод спутниковых геодезических измерений. Mt = 0,1	–
37	618947,44	1399132,35	метод спутниковых геодезических измерений. Mt = 0,1	–
43	619383,19	1398760,76	метод спутниковых геодезических измерений. Mt = 0,1	–
44	619384,80	1398785,46	метод спутниковых геодезических измерений. Mt = 0,1	–
45	619374,87	1398786,20	метод спутниковых геодезических измерений. Mt = 0,1	–

1	2	3	4	5
46	619374,67	1398782,24	метод спутниковых геодезических измерений. Mt = 0,1	–
47	619380,53	1398781,77	метод спутниковых геодезических измерений. Mt = 0,1	–
48	619379,13	1398760,96	метод спутниковых геодезических измерений. Mt = 0,1	–
43	619383,19	1398760,76	метод спутниковых геодезических измерений. Mt = 0,1	–
49	619251,54	1398739,64	метод спутниковых геодезических измерений. Mt = 0,1	–
50	619253,45	1398743,19	метод спутниковых геодезических измерений. Mt = 0,1	–
51	619239,05	1398751,19	метод спутниковых геодезических измерений. Mt = 0,1	–
52	619231,00	1398738,16	метод спутниковых геодезических измерений. Mt = 0,1	–
53	619234,40	1398735,91	метод спутниковых геодезических измерений. Mt = 0,1	–
54	619240,36	1398745,91	метод спутниковых геодезических измерений. Mt = 0,1	–
49	619251,54	1398739,64	метод спутниковых геодезических измерений. Mt = 0,1	–
55	619226,35	1398740,79	метод спутниковых геодезических измерений. Mt = 0,1	–
56	619236,86	1398759,89	метод спутниковых геодезических измерений. Mt = 0,1	–

1	2	3	4	5
57	619229,36	1398764,11	метод спутниковых геодезических измерений. Mt = 0,1	–
58	619227,39	1398760,88	метод спутниковых геодезических измерений. Mt = 0,1	–
59	619231,46	1398758,39	метод спутниковых геодезических измерений. Mt = 0,1	–
60	619222,90	1398742,76	метод спутниковых геодезических измерений. Mt = 0,1	–
55	619226,35	1398740,79	метод спутниковых геодезических измерений. Mt = 0,1	–
61	619362,19	1398931,71	метод спутниковых геодезических измерений. Mt = 0,1	–
62	619362,73	1398935,64	метод спутниковых геодезических измерений. Mt = 0,1	–
63	619358,37	1398936,34	метод спутниковых геодезических измерений. Mt = 0,1	–
64	619361,23	1398953,74	метод спутниковых геодезических измерений. Mt = 0,1	–
65	619357,37	1398954,21	метод спутниковых геодезических измерений. Mt = 0,1	–
66	619353,75	1398933,03	метод спутниковых геодезических измерений. Mt = 0,1	–
61	619362,19	1398931,71	метод спутниковых геодезических измерений. Mt = 0,1	–
67	619026,86	1398963,60	метод спутниковых геодезических измерений. Mt = 0,1	–

1	2	3	4	5
68	619028,87	1398966,94	метод спутниковых геодезических измерений. Mt = 0,1	–
69	619015,68	1398976,08	метод спутниковых геодезических измерений. Mt = 0,1	–
70	619014,85	1398975,06	метод спутниковых геодезических измерений. Mt = 0,1	–
71	619008,59	1398979,09	метод спутниковых геодезических измерений. Mt = 0,1	–
72	619006,39	1398975,76	метод спутниковых геодезических измерений. Mt = 0,1	–
73	619015,52	1398969,96	метод спутниковых геодезических измерений. Mt = 0,1	–
74	619016,23	1398970,75	метод спутниковых геодезических измерений. Mt = 0,1	–
67	619026,86	1398963,60	метод спутниковых геодезических измерений. Mt = 0,1	–
75	618944,32	1398907,78	метод спутниковых геодезических измерений. Mt = 0,1	–
76	618956,70	1398927,99	метод спутниковых геодезических измерений. Mt = 0,1	–
77	618953,02	1398930,26	метод спутниковых геодезических измерений. Mt = 0,1	–
78	618941,03	1398910,05	метод спутниковых геодезических измерений. Mt = 0,1	–
75	618944,32	1398907,78	метод спутниковых геодезических измерений. Mt = 0,1	–

1	2	3	4	5
79	619250,99	1398725,95	метод спутниковых геодезических измерений. Mt = 0,1	–
80	619259,48	1398740,52	метод спутниковых геодезических измерений. Mt = 0,1	–
81	619262,05	1398739,09	метод спутниковых геодезических измерений. Mt = 0,1	–
82	619264,13	1398742,43	метод спутниковых геодезических измерений. Mt = 0,1	–
83	619258,11	1398745,99	метод спутниковых геодезических измерений. Mt = 0,1	–
84	619247,37	1398728,41	метод спутниковых геодезических измерений. Mt = 0,1	–
79	619250,99	1398725,95	метод спутниковых геодезических измерений. Mt = 0,1	–
85	619457,89	1398742,19	метод спутниковых геодезических измерений. Mt = 0,1	–
86	619462,79	1398765,68	метод спутниковых геодезических измерений. Mt = 0,1	–
87	619458,74	1398766,44	метод спутниковых геодезических измерений. Mt = 0,1	–
88	619453,99	1398743,33	метод спутниковых геодезических измерений. Mt = 0,1	–
85	619457,89	1398742,19	метод спутниковых геодезических измерений. Mt = 0,1	–
89	618753,90	1398972,23	метод спутниковых геодезических измерений. Mt = 0,1	–

1	2	3	4	5
90	618768,06	1398989,28	метод спутниковых геодезических измерений. Mt = 0,1	–
91	618765,10	1398991,76	метод спутниковых геодезических измерений. Mt = 0,1	–
92	618750,87	1398975,05	метод спутниковых геодезических измерений. Mt = 0,1	–
89	618753,90	1398972,23	метод спутниковых геодезических измерений. Mt = 0,1	–
93	618978,90	1399170,10	метод спутниковых геодезических измерений. Mt = 0,1	–
94	618976,37	1399173,13	метод спутниковых геодезических измерений. Mt = 0,1	–
95	618961,51	1399159,00	метод спутниковых геодезических измерений. Mt = 0,1	–
96	618964,12	1399155,81	метод спутниковых геодезических измерений. Mt = 0,1	–
93	618978,90	1399170,10	метод спутниковых геодезических измерений. Mt = 0,1	–
97	619354,13	1398765,92	метод спутниковых геодезических измерений. Mt = 0,1	–
98	619355,88	1398784,35	метод спутниковых геодезических измерений. Mt = 0,1	–
99	619351,86	1398784,66	метод спутниковых геодезических измерений. Mt = 0,1	–
100	619350,16	1398766,26	метод спутниковых геодезических измерений. Mt = 0,1	–

1	2	3	4	5
97	619354,13	1398765,92	метод спутниковых геодезических измерений. Mt = 0,1	–
101	619004,06	1398936,65	метод спутниковых геодезических измерений. Mt = 0,1	–
102	619005,65	1398940,20	метод спутниковых геодезических измерений. Mt = 0,1	–
103	618990,49	1398949,68	метод спутниковых геодезических измерений. Mt = 0,1	–
104	618988,33	1398946,19	метод спутниковых геодезических измерений. Mt = 0,1	–
101	619004,06	1398936,65	метод спутниковых геодезических измерений. Mt = 0,1	–
105	618930,14	1399224,88	метод спутниковых геодезических измерений. Mt = 0,1	–
106	618927,98	1399228,19	метод спутниковых геодезических измерений. Mt = 0,1	–
107	618913,60	1399218,48	метод спутниковых геодезических измерений. Mt = 0,1	–
108	618915,70	1399215,05	метод спутниковых геодезических измерений. Mt = 0,1	–
105	618930,14	1399224,88	метод спутниковых геодезических измерений. Mt = 0,1	–
109	619112,81	1398804,92	метод спутниковых геодезических измерений. Mt = 0,1	–
110	619122,77	1398818,37	метод спутниковых геодезических измерений. Mt = 0,1	–

1	2	3	4	5
111	619119,78	1398820,98	метод спутниковых геодезических измерений. Mt = 0,1	–
112	619109,65	1398807,75	метод спутниковых геодезических измерений. Mt = 0,1	–
109	619112,81	1398804,92	метод спутниковых геодезических измерений. Mt = 0,1	–
113	619290,31	1398901,80	метод спутниковых геодезических измерений. Mt = 0,1	–
114	619288,44	1398917,99	метод спутниковых геодезических измерений. Mt = 0,1	–
115	619284,41	1398917,50	метод спутниковых геодезических измерений. Mt = 0,1	–
116	619286,35	1398901,03	метод спутниковых геодезических измерений. Mt = 0,1	–
113	619290,31	1398901,80	метод спутниковых геодезических измерений. Mt = 0,1	–
117	619079,85	1398776,95	метод спутниковых геодезических измерений. Mt = 0,1	–
118	619088,55	1398790,78	метод спутниковых геодезических измерений. Mt = 0,1	–
119	619085,26	1398793,09	метод спутниковых геодезических измерений. Mt = 0,1	–
120	619076,56	1398779,38	метод спутниковых геодезических измерений. Mt = 0,1	–
117	619079,85	1398776,95	метод спутниковых геодезических измерений. Mt = 0,1	–

1	2	3	4	5
121	618882,59	1398951,56	метод спутниковых геодезических измерений. Mt = 0,1	–
122	618892,89	1398965,08	метод спутниковых геодезических измерений. Mt = 0,1	–
123	618889,89	1398967,45	метод спутниковых геодезических измерений. Mt = 0,1	–
124	618879,64	1398954,07	метод спутниковых геодезических измерений. Mt = 0,1	–
121	618882,59	1398951,56	метод спутниковых геодезических измерений. Mt = 0,1	–
125	618884,73	1398898,04	метод спутниковых геодезических измерений. Mt = 0,1	–
126	618892,87	1398911,78	метод спутниковых геодезических измерений. Mt = 0,1	–
127	618889,58	1398914,15	метод спутниковых геодезических измерений. Mt = 0,1	–
128	618881,44	1398900,59	метод спутниковых геодезических измерений. Mt = 0,1	–
125	618884,73	1398898,04	метод спутниковых геодезических измерений. Mt = 0,1	–
129	618941,60	1399206,10	метод спутниковых геодезических измерений. Mt = 0,1	–
130	618939,21	1399209,28	метод спутниковых геодезических измерений. Mt = 0,1	–
131	618927,25	1399199,40	метод спутниковых геодезических измерений. Mt = 0,1	–

1	2	3	4	5
132	618929,89	1399196,12	метод спутниковых геодезических измерений. Mt = 0,1	–
129	618941,60	1399206,10	метод спутниковых геодезических измерений. Mt = 0,1	–
133	618903,67	1398887,58	метод спутниковых геодезических измерений. Mt = 0,1	–
134	618911,54	1398900,71	метод спутниковых геодезических измерений. Mt = 0,1	–
135	618908,04	1398902,84	метод спутниковых геодезических измерений. Mt = 0,1	–
136	618900,27	1398889,92	метод спутниковых геодезических измерений. Mt = 0,1	–
133	618903,67	1398887,58	метод спутниковых геодезических измерений. Mt = 0,1	–
137	619553,47	1398584,70	метод спутниковых геодезических измерений. Mt = 0,1	–
138	619552,39	1398595,34	метод спутниковых геодезических измерений. Mt = 0,1	–
139	619548,46	1398594,86	метод спутниковых геодезических измерений. Mt = 0,1	–
140	619548,84	1398591,05	метод спутниковых геодезических измерений. Mt = 0,1	–
141	619546,52	1398591,07	метод спутниковых геодезических измерений. Mt = 0,1	–
142	619546,09	1398585,05	метод спутниковых геодезических измерений. Mt = 0,1	–

1	2	3	4	5
137	619553,47	1398584,70	метод спутниковых геодезических измерений. Mt = 0,1	–
143	618970,49	1399115,13	метод спутниковых геодезических измерений. Mt = 0,1	–
144	618979,72	1399125,83	метод спутниковых геодезических измерений. Mt = 0,1	–
145	618977,11	1399128,69	метод спутниковых геодезических измерений. Mt = 0,1	–
146	618967,55	1399118,15	метод спутниковых геодезических измерений. Mt = 0,1	–
143	618970,49	1399115,13	метод спутниковых геодезических измерений. Mt = 0,1	–
147	619114,93	1398760,75	метод спутниковых геодезических измерений. Mt = 0,1	–
148	619122,18	1398772,78	метод спутниковых геодезических измерений. Mt = 0,1	–
149	619118,91	1398774,96	метод спутниковых геодезических измерений. Mt = 0,1	–
150	619111,45	1398762,87	метод спутниковых геодезических измерений. Mt = 0,1	–
147	619114,93	1398760,75	метод спутниковых геодезических измерений. Mt = 0,1	–
151	619173,76	1398768,61	метод спутниковых геодезических измерений. Mt = 0,1	–
152	619181,34	1398780,37	метод спутниковых геодезических измерений. Mt = 0,1	–

1	2	3	4	5
153	619178,02	1398782,65	метод спутниковых геодезических измерений. Mt = 0,1	–
154	619170,33	1398770,59	метод спутниковых геодезических измерений. Mt = 0,1	–
151	619173,76	1398768,61	метод спутниковых геодезических измерений. Mt = 0,1	–
155	619204,74	1398715,24	метод спутниковых геодезических измерений. Mt = 0,1	–
156	619210,43	1398728,34	метод спутниковых геодезических измерений. Mt = 0,1	–
157	619206,87	1398730,04	метод спутниковых геодезических измерений. Mt = 0,1	–
158	619201,20	1398717,13	метод спутниковых геодезических измерений. Mt = 0,1	–
155	619204,74	1398715,24	метод спутниковых геодезических измерений. Mt = 0,1	–
159	619002,56	1399085,22	метод спутниковых геодезических измерений. Mt = 0,1	–
160	619012,09	1399095,14	метод спутниковых геодезических измерений. Mt = 0,1	–
161	619009,12	1399098,01	метод спутниковых геодезических измерений. Mt = 0,1	–
162	618999,89	1399088,09	метод спутниковых геодезических измерений. Mt = 0,1	–
159	619002,56	1399085,22	метод спутниковых геодезических измерений. Mt = 0,1	–

1	2	3	4	5
163	619585,13	1398556,92	метод спутниковых геодезических измерений. Mt = 0,1	–
164	619586,36	1398560,67	метод спутниковых геодезических измерений. Mt = 0,1	–
165	619573,77	1398565,44	метод спутниковых геодезических измерений. Mt = 0,1	–
166	619572,44	1398561,62	метод спутниковых геодезических измерений. Mt = 0,1	–
163	619585,13	1398556,92	метод спутниковых геодезических измерений. Mt = 0,1	–
167	619201,87	1398944,84	метод спутниковых геодезических измерений. Mt = 0,1	–
168	619208,73	1398955,29	метод спутниковых геодезических измерений. Mt = 0,1	–
169	619205,63	1398957,80	метод спутниковых геодезических измерений. Mt = 0,1	–
170	619198,33	1398947,23	метод спутниковых геодезических измерений. Mt = 0,1	–
167	619201,87	1398944,84	метод спутниковых геодезических измерений. Mt = 0,1	–
171	619005,39	1398826,53	метод спутниковых геодезических измерений. Mt = 0,1	–
172	619012,87	1398836,91	метод спутниковых геодезических измерений. Mt = 0,1	–
173	619009,66	1398839,34	метод спутниковых геодезических измерений. Mt = 0,1	–

1	2	3	4	5
174	619002,22	1398829,04	метод спутниковых геодезических измерений. Mt = 0,1	–
171	619005,39	1398826,53	метод спутниковых геодезических измерений. Mt = 0,1	–
175	618901,99	1399071,81	метод спутниковых геодезических измерений. Mt = 0,1	–
176	618904,54	1399074,89	метод спутниковых геодезических измерений. Mt = 0,1	–
177	618894,82	1399083,19	метод спутниковых геодезических измерений. Mt = 0,1	–
178	618892,39	1399080,13	метод спутниковых геодезических измерений. Mt = 0,1	–
175	618901,99	1399071,81	метод спутниковых геодезических измерений. Mt = 0,1	–
179	618906,35	1399258,88	метод спутниковых геодезических измерений. Mt = 0,1	–
180	618904,54	1399262,57	метод спутниковых геодезических измерений. Mt = 0,1	–
181	618893,60	1399257,35	метод спутниковых геодезических измерений. Mt = 0,1	–
182	618895,22	1399253,69	метод спутниковых геодезических измерений. Mt = 0,1	–
179	618906,35	1399258,88	метод спутниковых геодезических измерений. Mt = 0,1	–
183	619200,24	1398911,56	метод спутниковых геодезических измерений. Mt = 0,1	–

1	2	3	4	5
184	619207,54	1398921,42	метод спутниковых геодезических измерений. Mt = 0,1	–
185	619204,27	1398923,76	метод спутниковых геодезических измерений. Mt = 0,1	–
186	619197,24	1398914,12	метод спутниковых геодезических измерений. Mt = 0,1	–
183	619200,24	1398911,56	метод спутниковых геодезических измерений. Mt = 0,1	–
187	619022,35	1398818,07	метод спутниковых геодезических измерений. Mt = 0,1	–
188	619028,19	1398828,57	метод спутниковых геодезических измерений. Mt = 0,1	–
189	619024,74	1398830,45	метод спутниковых геодезических измерений. Mt = 0,1	–
190	619018,79	1398820,11	метод спутниковых геодезических измерений. Mt = 0,1	–
187	619022,35	1398818,07	метод спутниковых геодезических измерений. Mt = 0,1	–
191	618907,43	1398933,14	метод спутниковых геодезических измерений. Mt = 0,1	–
192	618913,48	1398942,50	метод спутниковых геодезических измерений. Mt = 0,1	–
193	618910,14	1398944,84	метод спутниковых геодезических измерений. Mt = 0,1	–
194	618904,06	1398935,60	метод спутниковых геодезических измерений. Mt = 0,1	–

1	2	3	4	5
191	618907,43	1398933,14	метод спутниковых геодезических измерений. Mt = 0,1	–
195	619016,32	1399108,41	метод спутниковых геодезических измерений. Mt = 0,1	–
196	619023,66	1399116,77	метод спутниковых геодезических измерений. Mt = 0,1	–
197	619021,18	1399119,68	метод спутниковых геодезических измерений. Mt = 0,1	–
198	619013,40	1399111,47	метод спутниковых геодезических измерений. Mt = 0,1	–
195	619016,32	1399108,41	метод спутниковых геодезических измерений. Mt = 0,1	–
199	618915,44	1399235,12	метод спутниковых геодезических измерений. Mt = 0,1	–
200	618913,19	1399238,33	метод спутниковых геодезических измерений. Mt = 0,1	–
201	618904,34	1399232,22	метод спутниковых геодезических измерений. Mt = 0,1	–
202	618906,51	1399228,91	метод спутниковых геодезических измерений. Mt = 0,1	–
199	618915,44	1399235,12	метод спутниковых геодезических измерений. Mt = 0,1	–
203	618862,11	1399036,95	метод спутниковых геодезических измерений. Mt = 0,1	–
204	618864,27	1399040,33	метод спутниковых геодезических измерений. Mt = 0,1	–

1	2	3	4	5
205	618856,03	1399046,54	метод спутниковых геодезических измерений. Mt = 0,1	–
206	618853,67	1399043,16	метод спутниковых геодезических измерений. Mt = 0,1	–
203	618862,11	1399036,95	метод спутниковых геодезических измерений. Mt = 0,1	–
207	619520,30	1398591,89	метод спутниковых геодезических измерений. Mt = 0,1	–
208	619524,07	1398601,78	метод спутниковых геодезических измерений. Mt = 0,1	–
209	619520,30	1398603,24	метод спутниковых геодезических измерений. Mt = 0,1	–
210	619516,69	1398593,54	метод спутниковых геодезических измерений. Mt = 0,1	–
207	619520,30	1398591,89	метод спутниковых геодезических измерений. Mt = 0,1	–
211	619167,76	1398740,18	метод спутниковых геодезических измерений. Mt = 0,1	–
212	619171,55	1398750,02	метод спутниковых геодезических измерений. Mt = 0,1	–
213	619167,94	1398751,42	метод спутниковых геодезических измерений. Mt = 0,1	–
214	619163,98	1398741,52	метод спутниковых геодезических измерений. Mt = 0,1	–
211	619167,76	1398740,18	метод спутниковых геодезических измерений. Mt = 0,1	–

1	2	3	4	5
215	619364,04	1398633,42	метод спутниковых геодезических измерений. Mt = 0,1	–
216	619368,63	1398641,30	метод спутниковых геодезических измерений. Mt = 0,1	–
217	619365,03	1398643,67	метод спутниковых геодезических измерений. Mt = 0,1	–
218	619360,29	1398635,48	метод спутниковых геодезических измерений. Mt = 0,1	–
215	619364,04	1398633,42	метод спутниковых геодезических измерений. Mt = 0,1	–
219	618934,13	1398875,89	метод спутниковых геодезических измерений. Mt = 0,1	–
220	618937,97	1398884,12	метод спутниковых геодезических измерений. Mt = 0,1	–
221	618934,29	1398886,15	метод спутниковых геодезических измерений. Mt = 0,1	–
222	618930,45	1398877,85	метод спутниковых геодезических измерений. Mt = 0,1	–
219	618934,13	1398875,89	метод спутниковых геодезических измерений. Mt = 0,1	–
223	619424,84	1398749,76	метод спутниковых геодезических измерений. Mt = 0,1	–
224	619428,05	1398758,64	метод спутниковых геодезических измерений. Mt = 0,1	–
225	619424,30	1398760,09	метод спутниковых геодезических измерений. Mt = 0,1	–

1	2	3	4	5
226	619421,09	1398751,06	метод спутниковых геодезических измерений. Mt = 0,1	–
223	619424,84	1398749,76	метод спутниковых геодезических измерений. Mt = 0,1	–
227	619316,06	1398772,71	метод спутниковых геодезических измерений. Mt = 0,1	–
228	619318,79	1398775,79	метод спутниковых геодезических измерений. Mt = 0,1	–
229	619312,52	1398782,61	метод спутниковых геодезических измерений. Mt = 0,1	–
230	619309,71	1398779,93	метод спутниковых геодезических измерений. Mt = 0,1	–
227	619316,06	1398772,71	метод спутниковых геодезических измерений. Mt = 0,1	–
231	619229,31	1398709,63	метод спутниковых геодезических измерений. Mt = 0,1	–
232	619233,25	1398718,34	метод спутниковых геодезических измерений. Mt = 0,1	–
233	619229,58	1398719,82	метод спутниковых геодезических измерений. Mt = 0,1	–
234	619225,75	1398711,39	метод спутниковых геодезических измерений. Mt = 0,1	–
231	619229,31	1398709,63	метод спутниковых геодезических измерений. Mt = 0,1	–
235	618870,39	1398915,33	метод спутниковых геодезических измерений. Mt = 0,1	–

1	2	3	4	5
236	618875,49	1398922,81	метод спутниковых геодезических измерений. Mt = 0,1	–
237	618872,23	1398925,18	метод спутниковых геодезических измерений. Mt = 0,1	–
238	618867,08	1398917,75	метод спутниковых геодезических измерений. Mt = 0,1	–
235	618870,39	1398915,33	метод спутниковых геодезических измерений. Mt = 0,1	–
239	619389,75	1398655,38	метод спутниковых геодезических измерений. Mt = 0,1	–
240	619393,73	1398663,10	метод спутниковых геодезических измерений. Mt = 0,1	–
241	619389,98	1398665,17	метод спутниковых геодезических измерений. Mt = 0,1	–
242	619386,15	1398657,52	метод спутниковых геодезических измерений. Mt = 0,1	–
239	619389,75	1398655,38	метод спутниковых геодезических измерений. Mt = 0,1	–
243	618972,21	1398852,54	метод спутниковых геодезических измерений. Mt = 0,1	–
244	618977,78	1398860,22	метод спутниковых геодезических измерений. Mt = 0,1	–
245	618974,80	1398862,65	метод спутниковых геодезических измерений. Mt = 0,1	–
246	618969,31	1398854,74	метод спутниковых геодезических измерений. Mt = 0,1	–

1	2	3	4	5
243	618972,21	1398852,54	метод спутниковых геодезических измерений. Mt = 0,1	–
247	619395,75	1398917,70	метод спутниковых геодезических измерений. Mt = 0,1	–
248	619395,57	1398926,44	метод спутниковых геодезических измерений. Mt = 0,1	–
249	619391,64	1398926,44	метод спутниковых геодезических измерений. Mt = 0,1	–
250	619391,72	1398917,63	метод спутниковых геодезических измерений. Mt = 0,1	–
247	619395,75	1398917,70	метод спутниковых геодезических измерений. Mt = 0,1	–
251	619414,46	1398643,00	метод спутниковых геодезических измерений. Mt = 0,1	–
252	619419,03	1398649,76	метод спутниковых геодезических измерений. Mt = 0,1	–
253	619415,65	1398652,00	метод спутниковых геодезических измерений. Mt = 0,1	–
254	619410,98	1398645,39	метод спутниковых геодезических измерений. Mt = 0,1	–
251	619414,46	1398643,00	метод спутниковых геодезических измерений. Mt = 0,1	–
255	618964,53	1399167,82	метод спутниковых геодезических измерений. Mt = 0,1	–
256	618962,08	1399170,84	метод спутниковых геодезических измерений. Mt = 0,1	–

1	2	3	4	5
257	618955,87	1399165,12	метод спутниковых геодезических измерений. Mt = 0,1	–
258	618958,16	1399162,02	метод спутниковых геодезических измерений. Mt = 0,1	–
255	618964,53	1399167,82	метод спутниковых геодезических измерений. Mt = 0,1	–
259	618849,63	1398929,56	метод спутниковых геодезических измерений. Mt = 0,1	–
260	618852,99	1398936,99	метод спутниковых геодезических измерений. Mt = 0,1	–
261	618849,27	1398938,51	метод спутниковых геодезических измерений. Mt = 0,1	–
262	618846,00	1398931,31	метод спутниковых геодезических измерений. Mt = 0,1	–
259	618849,63	1398929,56	метод спутниковых геодезических измерений. Mt = 0,1	–
263	619345,56	1398767,79	метод спутниковых геодезических измерений. Mt = 0,1	–
264	619346,34	1398775,89	метод спутниковых геодезических измерений. Mt = 0,1	–
265	619342,37	1398776,21	метод спутниковых геодезических измерений. Mt = 0,1	–
266	619341,65	1398768,25	метод спутниковых геодезических измерений. Mt = 0,1	–
263	619345,56	1398767,79	метод спутниковых геодезических измерений. Mt = 0,1	–

1	2	3	4	5
267	618972,06	1398904,64	метод спутниковых геодезических измерений. Mt = 0,1	–
268	618974,33	1398908,01	метод спутниковых геодезических измерений. Mt = 0,1	–
269	618967,90	1398911,85	метод спутниковых геодезических измерений. Mt = 0,1	–
270	618965,40	1398908,56	метод спутниковых геодезических измерений. Mt = 0,1	–
267	618972,06	1398904,64	метод спутниковых геодезических измерений. Mt = 0,1	–
271	619137,31	1398789,50	метод спутниковых геодезических измерений. Mt = 0,1	–
272	619140,91	1398796,04	метод спутниковых геодезических измерений. Mt = 0,1	–
273	619137,37	1398798,05	метод спутниковых геодезических измерений. Mt = 0,1	–
274	619133,99	1398791,68	метод спутниковых геодезических измерений. Mt = 0,1	–
271	619137,31	1398789,50	метод спутниковых геодезических измерений. Mt = 0,1	–
275	619588,36	1398584,62	метод спутниковых геодезических измерений. Mt = 0,1	–
276	619588,19	1398591,88	метод спутниковых геодезических измерений. Mt = 0,1	–
277	619584,33	1398591,91	метод спутниковых геодезических измерений. Mt = 0,1	–

1	2	3	4	5
278	619584,36	1398584,51	метод спутниковых геодезических измерений. Mt = 0,1	–
275	619588,36	1398584,62	метод спутниковых геодезических измерений. Mt = 0,1	–
279	619320,25	1398658,78	метод спутниковых геодезических измерений. Mt = 0,1	–
280	619323,56	1398665,22	метод спутниковых геодезических измерений. Mt = 0,1	–
281	619320,12	1398667,03	метод спутниковых геодезических измерений. Mt = 0,1	–
282	619316,67	1398660,82	метод спутниковых геодезических измерений. Mt = 0,1	–
279	619320,25	1398658,78	метод спутниковых геодезических измерений. Mt = 0,1	–
283	619489,04	1398602,09	метод спутниковых геодезических измерений. Mt = 0,1	–
284	619492,74	1398608,32	метод спутниковых геодезических измерений. Mt = 0,1	–
285	619489,19	1398610,29	метод спутниковых геодезических измерений. Mt = 0,1	–
286	619485,73	1398604,15	метод спутниковых геодезических измерений. Mt = 0,1	–
283	619489,04	1398602,09	метод спутниковых геодезических измерений. Mt = 0,1	–
287	619338,75	1398681,90	метод спутниковых геодезических измерений. Mt = 0,1	–

1	2	3	4	5
288	619342,26	1398688,29	метод спутниковых геодезических измерений. Mt = 0,1	–
289	619338,93	1398690,21	метод спутниковых геодезических измерений. Mt = 0,1	–
290	619335,44	1398684,03	метод спутниковых геодезических измерений. Mt = 0,1	–
287	619338,75	1398681,90	метод спутниковых геодезических измерений. Mt = 0,1	–
291	618811,71	1398951,98	метод спутниковых геодезических измерений. Mt = 0,1	–
292	618815,46	1398957,65	метод спутниковых геодезических измерений. Mt = 0,1	–
293	618812,10	1398959,98	метод спутниковых геодезических измерений. Mt = 0,1	–
294	618808,55	1398954,15	метод спутниковых геодезических измерений. Mt = 0,1	–
291	618811,71	1398951,98	метод спутниковых геодезических измерений. Mt = 0,1	–
295	619518,38	1398540,65	метод спутниковых геодезических измерений. Mt = 0,1	–
296	619522,01	1398546,00	метод спутниковых геодезических измерений. Mt = 0,1	–
297	619518,70	1398548,33	метод спутниковых геодезических измерений. Mt = 0,1	–
298	619515,21	1398543,13	метод спутниковых геодезических измерений. Mt = 0,1	–

1	2	3	4	5
295	619518,38	1398540,65	метод спутниковых геодезических измерений. Mt = 0,1	–
299	618803,10	1398957,65	метод спутниковых геодезических измерений. Mt = 0,1	–
300	618806,07	1398963,23	метод спутниковых геодезических измерений. Mt = 0,1	–
301	618802,61	1398965,30	метод спутниковых геодезических измерений. Mt = 0,1	–
302	618799,73	1398959,66	метод спутниковых геодезических измерений. Mt = 0,1	–
299	618803,10	1398957,65	метод спутниковых геодезических измерений. Mt = 0,1	–
303	619476,84	1398571,95	метод спутниковых геодезических измерений. Mt = 0,1	–
304	619480,28	1398577,12	метод спутниковых геодезических измерений. Mt = 0,1	–
305	619476,96	1398579,24	метод спутниковых геодезических измерений. Mt = 0,1	–
306	619473,52	1398574,20	метод спутниковых геодезических измерений. Mt = 0,1	–
303	619476,84	1398571,95	метод спутниковых геодезических измерений. Mt = 0,1	–
307	619431,31	1398597,92	метод спутниковых геодезических измерений. Mt = 0,1	–
308	619434,34	1398603,14	метод спутниковых геодезических измерений. Mt = 0,1	–

1	2	3	4	5
309	619430,86	1398605,08	метод спутниковых геодезических измерений. Mt = 0,1	–
310	619427,88	1398599,96	метод спутниковых геодезических измерений. Mt = 0,1	–
307	619431,31	1398597,92	метод спутниковых геодезических измерений. Mt = 0,1	–
311	619309,56	1398697,04	метод спутниковых геодезических измерений. Mt = 0,1	–
312	619312,50	1398701,66	метод спутниковых геодезических измерений. Mt = 0,1	–
313	619309,06	1398703,84	метод спутниковых геодезических измерений. Mt = 0,1	–
314	619305,93	1398699,26	метод спутниковых геодезических измерений. Mt = 0,1	–
311	619309,56	1398697,04	метод спутниковых геодезических измерений. Mt = 0,1	–
315	618890,61	1399242,43	метод спутниковых геодезических измерений. Mt = 0,1	–
316	618888,41	1399245,65	метод спутниковых геодезических измерений. Mt = 0,1	–
317	618883,67	1399242,81	метод спутниковых геодезических измерений. Mt = 0,1	–
318	618885,71	1399239,28	метод спутниковых геодезических измерений. Mt = 0,1	–
315	618890,61	1399242,43	метод спутниковых геодезических измерений. Mt = 0,1	–

1	2	3	4	5
319	619204,76	1398906,55	метод спутниковых геодезических измерений. Mt = 0,1	–
320	619208,30	1398910,58	метод спутниковых геодезических измерений. Mt = 0,1	–
321	619205,09	1398913,20	метод спутниковых геодезических измерений. Mt = 0,1	–
322	619201,60	1398908,89	метод спутниковых геодезических измерений. Mt = 0,1	–
319	619204,76	1398906,55	метод спутниковых геодезических измерений. Mt = 0,1	–
323	618893,53	1399237,28	метод спутниковых геодезических измерений. Mt = 0,1	–
324	618891,72	1399240,81	метод спутниковых геодезических измерений. Mt = 0,1	–
325	618886,82	1399238,23	метод спутниковых геодезических измерений. Mt = 0,1	–
326	618888,51	1399234,77	метод спутниковых геодезических измерений. Mt = 0,1	–
323	618893,53	1399237,28	метод спутниковых геодезических измерений. Mt = 0,1	–
327	618875,56	1398957,47	метод спутниковых геодезических измерений. Mt = 0,1	–
328	618878,29	1398961,36	метод спутниковых геодезических измерений. Mt = 0,1	–
329	618875,29	1398963,69	метод спутниковых геодезических измерений. Mt = 0,1	–

1	2	3	4	5
330	618872,38	1398959,97	метод спутниковых геодезических измерений. Mt = 0,1	–
327	618875,56	1398957,47	метод спутниковых геодезических измерений. Mt = 0,1	–
331	619064,19	1398836,91	метод спутниковых геодезических измерений. Mt = 0,1	–
332	619066,03	1398840,95	метод спутниковых геодезических измерений. Mt = 0,1	–
333	619062,39	1398842,57	метод спутниковых геодезических измерений. Mt = 0,1	–
334	619060,65	1398838,75	метод спутниковых геодезических измерений. Mt = 0,1	–
331	619064,19	1398836,91	метод спутниковых геодезических измерений. Mt = 0,1	–

Сведения о частях границ охранной зоны

Обозначение части границ		Описание прохождения части границ
от точки	до точки	
1	2	3
1	2	–
2	3	–
3	4	–
4	5	–
5	6	–
6	7	–
7	8	–
8	9	–
9	10	–
10	11	–
11	12	–
12	13	–
13	14	–
14	15	–
15	16	–
16	1	–
17	18	–
18	19	–
19	20	–
20	21	–
21	22	–
22	23	–
23	24	–
24	17	–
25	26	–
26	27	–
27	28	–
28	29	–
29	30	–
30	31	–
31	32	–
32	25	–
33	34	–

1	2	3
34	35	–
35	36	–
36	33	–
37	38	–
38	39	–
39	40	–
40	41	–
41	42	–
42	37	–
43	44	–
44	45	–
45	46	–
46	47	–
47	48	–
48	43	–
49	50	–
50	51	–
51	52	–
52	53	–
53	54	–
54	49	–
55	56	–
56	57	–
57	58	–
58	59	–
59	60	–
60	55	–
61	62	–
62	63	–
63	64	–
64	65	–
65	66	–
66	61	–
67	68	–
68	69	–
69	70	–

1	2	3
70	71	–
71	72	–
72	73	–
73	74	–
74	67	–
75	76	–
76	77	–
77	78	–
78	75	–
79	80	–
80	81	–
81	82	–
82	83	–
83	84	–
84	79	–
85	86	–
86	87	–
87	88	–
88	85	–
89	90	–
90	91	–
91	92	–
92	89	–
93	94	–
94	95	–
95	96	–
96	93	–
97	98	–
98	99	–
99	100	–
100	97	–
101	102	–
102	103	–
103	104	–
104	101	–

1	2	3
105	106	–
106	107	–
107	108	–
108	105	–
109	110	–
110	111	–
111	112	–
112	109	–
113	114	–
114	115	–
115	116	–
116	113	–
117	118	–
118	119	–
119	120	–
120	117	–
121	122	–
122	123	–
123	124	–
124	121	–
125	126	–
126	127	–
127	128	–
128	125	–
129	130	–
130	131	–
131	132	–
132	129	–
133	134	–
134	135	–
135	136	–
136	133	–
137	138	–

1	2	3
138	139	–
139	140	–
140	141	–
141	142	–
142	137	–
143	144	–
144	145	–
145	146	–
146	143	–
147	148	–
148	149	–
149	150	–
150	147	–
151	152	–
152	153	–
153	154	–
154	151	–
155	156	–
156	157	–
157	158	–
158	155	–
159	160	–
160	161	–
161	162	–
162	159	–
163	164	–
164	165	–
165	166	–
166	163	–
167	168	–
168	169	–
169	170	–
170	167	–
171	172	–

1	2	3
172	173	–
173	174	–
174	171	–
175	176	–
176	177	–
177	178	–
178	175	–
179	180	–
180	181	–
181	182	–
182	179	–
183	184	–
184	185	–
185	186	–
186	183	–
187	188	–
188	189	–
189	190	–
190	187	–
191	192	–
192	193	–
193	194	–
194	191	–
195	196	–
196	197	–
197	198	–
198	195	–
199	200	–
200	201	–
201	202	–
202	199	–
203	204	–
204	205	–
205	206	–

1	2	3
206	203	–
207	208	–
208	209	–
209	210	–
210	207	–
211	212	–
212	213	–
213	214	–
214	211	–
215	216	–
216	217	–
217	218	–
218	215	–
219	220	–
220	221	–
221	222	–
222	219	–
223	224	–
224	225	–
225	226	–
226	223	–
227	228	–
228	229	–
229	230	–
230	227	–
231	232	–
232	233	–
233	234	–
234	231	–
235	236	–
236	237	–
237	238	–
238	235	–

1	2	3
239	240	–
240	241	–
241	242	–
242	239	–
243	244	–
244	245	–
245	246	–
246	243	–
247	248	–
248	249	–
249	250	–
250	247	–
251	252	–
252	253	–
253	254	–
254	251	–
255	256	–
256	257	–
257	258	–
258	255	–
259	260	–
260	261	–
261	262	–
262	259	–
263	264	–
264	265	–
265	266	–
266	263	–
267	268	–
268	269	–
269	270	–
270	267	–
271	272	–
272	273	–

1	2	3
273	274	–
274	271	–
275	276	–
276	277	–
277	278	–
278	275	–
279	280	–
280	281	–
281	282	–
282	279	–
283	284	–
284	285	–
285	286	–
286	283	–
287	288	–
288	289	–
289	290	–
290	287	–
291	292	–
292	293	–
293	294	–
294	291	–
295	296	–
296	297	–
297	298	–
298	295	–
299	300	–
300	301	–
301	302	–
302	299	–
303	304	–
304	305	–
305	306	–
306	303	–

1	2	3
307	308	–
308	309	–
309	310	–
310	307	–
311	312	–
312	313	–
313	314	–
314	311	–
315	316	–
316	317	–
317	318	–
318	315	–
319	320	–
320	321	–
321	322	–
322	319	–
323	324	–
324	325	–
325	326	–
326	323	–
327	328	–
328	329	–
329	330	–
330	327	–
331	332	–
332	333	–
333	334	–
334	331	–

План границ охранной зоны



Масштаб 1:6000

Используемые условные знаки и обозначения:

•	– характерная точка границы охранной зоны;
1	– обозначение характерной точки границы охранной зоны;
	– граница земельного участка, поставленного на государственный кадастровый учет;
	– граница кадастрового квартала;
	– обозначение оси газопровода;
	– граница охранной зоны;
56:41:0103065	– номер кадастрового квартала;
56:41:0103065:1	– кадастровый номер земельного участка.

_____

Приложение № 15
к постановлению Правительства
Оренбургской области
от 23.08.2022 № 926-пп

Текстовое и графическое описание местоположения границ охранной зоны газораспределительной сети объекта газоснабжения газопровод по с.Сарай-Гир А.О.О.Т. «Сарай-Гирский элеватор» (г/пр к ГРП Сарай-Гирского элеватора) (ОРН04001485) *)

Сведения об охранной зоне

№ п/п	Характеристики охранной зоны	Описание характеристик
1	2	3
1.	Местоположение охранной зоны	Российская Федерация, Оренбургская область, Матвеевский район, село Сарай-Гир
2.	Площадь ± величина погрешности определения площади (Р ± ΔР)	2067 кв. метров ± 16 кв. метров
3.	Иные характеристики охранной зоны	на земельные участки, входящие в охранные зоны газораспределительных сетей, в целях предупреждения их повреждения или нарушения условий их нормальной эксплуатации налагаются ограничения (обременения) в соответствии с Правилами охраны газораспределительных сетей, утвержденными постановлением Правительства Российской Федерации от 20 ноября 2000 года № 878, которыми запрещается: а) строить объекты жилищно-гражданского и производственного назначения; б) сносить и реконструировать мосты, коллекторы, автомобильные и железные дороги с расположенными на них газораспределительными сетями без предварительного выноса этих газопроводов по согласованию с эксплуатационными организациями;

1	2	3
		в) разрушать берегоукрепительные сооружения, водопропускные устройства, земляные и иные сооружения, предохраняющие газораспределительные сети от разрушений; г) перемещать, повреждать, засыпать и уничтожать опознавательные знаки, контрольно-измерительные пункты и другие устройства газораспределительных сетей; д) устраивать свалки и склады, разливать растворы кислот, солей, щелочей и других химически активных веществ; е) огораживать и перегораживать охранные зоны, препятствовать доступу персонала эксплуатационных организаций к газораспределительным сетям, проведению обслуживания и устранению повреждений газораспределительных сетей; ж) разводить огонь и размещать источники огня; з) рыть погреба, копать и обрабатывать почву сельскохозяйственными и мелиоративными орудиями и механизмами на глубину более 0,3 метра; и) открывать калитки и двери газорегуляторных пунктов, станций катодной и дренажной защиты, люки подземных колодцев, включать или отключать электроснабжение средств связи, освещения и систем телемеханики; к) набрасывать, приставлять и привязывать к опорам и надземным газопроводам, ограждениям и зданиям газораспределительных сетей посторонние предметы, лестницы, влезать на них; л) самовольно подключаться к газораспределительным сетям

*) Наименование объекта газоснабжения указано в соответствии со сведениями, содержащимися в государственном реестре опасных производственных объектов.

Сведения о местоположении границ охранной зоны

Система координат: МСК – субъект 56				
Сведения о характерных точках границ охранной зоны				
обозначение характерных точек границы	координаты (метров)		метод определения координат и средняя квадратическая погрешность положения характерной точки (Mt) (метров)	описание закрепления точки
	X	Y		
1	2	3	4	5
1	632828,49	1389028,27	метод спутниковых геодезических измерений. Mt = 0,1	–
2	632825,77	1389046,94	метод спутниковых геодезических измерений. Mt = 0,1	–
3	632852,99	1389126,43	метод спутниковых геодезических измерений. Mt = 0,1	–
4	632940,94	1389318,78	метод спутниковых геодезических измерений. Mt = 0,1	–
5	632956,90	1389358,54	метод спутниковых геодезических измерений. Mt = 0,1	–
6	632969,05	1389390,39	метод спутниковых геодезических измерений. Mt = 0,1	–
7	632983,89	1389431,34	метод спутниковых геодезических измерений. Mt = 0,1	–
8	632996,13	1389470,92	метод спутниковых геодезических измерений. Mt = 0,1	–
9	632999,28	1389489,76	метод спутниковых геодезических измерений. Mt = 0,1	–
10	633000,86	1389500,32	метод спутниковых геодезических измерений. Mt = 0,1	–

1	2	3	4	5
11	632995,08	1389501,83	метод спутниковых геодезических измерений. Mt = 0,1	–
12	632994,75	1389500,92	метод спутниковых геодезических измерений. Mt = 0,1	–
13	632988,42	1389502,81	метод спутниковых геодезических измерений. Mt = 0,1	–
14	632987,61	1389498,95	метод спутниковых геодезических измерений. Mt = 0,1	–
15	632996,18	1389496,32	метод спутниковых геодезических измерений. Mt = 0,1	–
16	632995,29	1389490,26	метод спутниковых геодезических измерений. Mt = 0,1	–
17	632992,21	1389471,71	метод спутниковых геодезических измерений. Mt = 0,1	–
18	632980,11	1389432,66	метод спутниковых геодезических измерений. Mt = 0,1	–
19	632965,30	1389391,77	метод спутниковых геодезических измерений. Mt = 0,1	–
20	632953,17	1389359,97	метод спутниковых геодезических измерений. Mt = 0,1	–
21	632937,44	1389320,82	метод спутниковых геодезических измерений. Mt = 0,1	–
22	632849,31	1389128,00	метод спутниковых геодезических измерений. Mt = 0,1	–
23	632821,68	1389047,36	метод спутниковых геодезических измерений. Mt = 0,1	–
24	632824,55	1389027,86	метод спутниковых геодезических измерений. Mt = 0,1	–

1	2	3	4	5
1	632828,49	1389028,27	метод спутниковых геодезических измерений. Mt = 0,1	–

Сведения о частях границ охранной зоны

Обозначение части границ		Описание прохождения части границ
от точки	до точки	
1	2	3
1	2	–
2	3	–
3	4	–
4	5	–
5	6	–
6	7	–
7	8	–
8	9	–
9	10	–
10	11	–
11	12	–
12	13	–
13	14	–
14	15	–
15	16	–
16	17	–
17	18	–
18	19	–
19	20	–
20	21	–
21	22	–
22	23	–
23	24	–
24	1	–

План границ охранной зоны



Масштаб 1:1500

Используемые условные знаки и обозначения:

●	– характерная точка границы охранной зоны;
1	– обозначение характерной точки границы охранной зоны;
———	– граница земельного участка, поставленного на государственный кадастровый учет;
———	– граница кадастрового квартала;
———	– обозначение оси газопровода;
———	– граница охранной зоны;
56:41:0103065	– номер кадастрового квартала;
56:41:0103065:1	– кадастровый номер земельного участка.

План границ охранной зоны



Масштаб 1:1500

Используемые условные знаки и обозначения:

•	– характерная точка границы охранной зоны;
1	– обозначение характерной точки границы охранной зоны;
———	– граница земельного участка, поставленного на государственный кадастровый учет;
———	– граница кадастрового квартала;
———	– обозначение оси газопровода;
———	– граница охранной зоны;
56:41:0103065	– номер кадастрового квартала;
56:41:0103065:1	– кадастровый номер земельного участка.

Приложение № 16
к постановлению Правительства
Оренбургской области
от 23.08.2022 № 926-пп

Текстовое и графическое описание местоположения границ охранной зоны газораспределительной сети объекта газоснабжения газопровод с. Сарай-Гир по ул. Свердлова(9969) *)

Сведения об охранной зоне

№ п/п	Характеристики охранной зоны	Описание характеристик
1	2	3
1.	Местоположение охранной зоны	Российская Федерация, Оренбургская область, Матвеевский район, село Сарай-Гир
2.	Площадь ± величина погрешности определения площади (Р ± ΔР)	2418 кв. метров ± 17 кв. метров
3.	Иные характеристики охранной зоны	на земельные участки, входящие в охранные зоны газораспределительных сетей, в целях предупреждения их повреждения или нарушения условий их нормальной эксплуатации налагаются ограничения (обременения) в соответствии с Правилами охраны газораспределительных сетей, утвержденными постановлением Правительства Российской Федерации от 20 ноября 2000 года № 878, которыми запрещается: а) строить объекты жилищно-гражданского и производственного назначения; б) сносить и реконструировать мосты, коллекторы, автомобильные и железные дороги с расположенными на них газораспределительными сетями без предварительного выноса этих газопроводов по согласованию с эксплуатационными организациями; в) разрушать берегоукрепительные сооружения, водопропускные устройства,

1	2	3
		земляные и иные сооружения, предохраняющие газораспределительные сети от разрушений; г) перемещать, повреждать, засыпать и уничтожать опознавательные знаки, контрольно-измерительные пункты и другие устройства газораспределительных сетей; д) устраивать свалки и склады, разливать растворы кислот, солей, щелочей и других химически активных веществ; е) огораживать и перегораживать охранные зоны, препятствовать доступу персонала эксплуатационных организаций к газораспределительным сетям, проведению обслуживания и устранению повреждений газораспределительных сетей; ж) разводить огонь и размещать источники огня; з) рыть погреба, копать и обрабатывать почву сельскохозяйственными и мелиоративными орудиями и механизмами на глубину более 0,3 метра; и) открывать калитки и двери газорегуляторных пунктов, станций катодной и дренажной защиты, люки подземных колодцев, включать или отключать электроснабжение средств связи, освещения и систем телемеханики; к) набрасывать, приставлять и привязывать к опорам и надземным газопроводам, ограждениям и зданиям газораспределительных сетей посторонние предметы, лестницы, влезать на них; л) самовольно подключаться к газораспределительным сетям

*) Наименование объекта газоснабжения указано в соответствии со сведениями, содержащимися в государственном реестре опасных производственных объектов.

Сведения о местоположении границ охранной зоны

Система координат: МСК – субъект 56				
Сведения о характерных точках границ охранной зоны				
обозначение характерных точек границы	координаты (метров)		метод определения координат и средняя квадратическая погрешность положения характерной точки (Mt) (метров)	описание закрепления точки
	X	Y		
1	2	3	4	5
1	633519,45	1388579,11	метод спутниковых геодезических измерений. Mt = 0,1	–
2	633572,81	1388615,90	метод спутниковых геодезических измерений. Mt = 0,1	–
3	633570,53	1388619,31	метод спутниковых геодезических измерений. Mt = 0,1	–
4	633517,24	1388582,45	метод спутниковых геодезических измерений. Mt = 0,1	–
5	633433,22	1388534,43	метод спутниковых геодезических измерений. Mt = 0,1	–
6	633413,01	1388522,73	метод спутниковых геодезических измерений. Mt = 0,1	–
7	633384,01	1388576,10	метод спутниковых геодезических измерений. Mt = 0,1	–
8	633365,84	1388606,78	метод спутниковых геодезических измерений. Mt = 0,1	–
9	633360,33	1388599,00	метод спутниковых геодезических измерений. Mt = 0,1	–
10	633352,31	1388621,59	метод спутниковых геодезических измерений. Mt = 0,1	–

1	2	3	4	5
11	633332,99	1388653,88	метод спутниковых геодезических измерений. Mt = 0,1	–
12	633325,38	1388673,45	метод спутниковых геодезических измерений. Mt = 0,1	–
13	633312,26	1388696,97	метод спутниковых геодезических измерений. Mt = 0,1	–
14	633314,99	1388704,12	метод спутниковых геодезических измерений. Mt = 0,1	–
15	633308,08	1388715,93	метод спутниковых геодезических измерений. Mt = 0,1	–
16	633304,73	1388713,77	метод спутниковых геодезических измерений. Mt = 0,1	–
17	633310,61	1388703,72	метод спутниковых геодезических измерений. Mt = 0,1	–
18	633307,84	1388696,75	метод спутниковых геодезических измерений. Mt = 0,1	–
19	633321,82	1388671,63	метод спутниковых геодезических измерений. Mt = 0,1	–
20	633329,47	1388651,97	метод спутниковых геодезических измерений. Mt = 0,1	–
21	633347,54	1388621,26	метод спутниковых геодезических измерений. Mt = 0,1	–
22	633355,91	1388599,68	метод спутниковых геодезических измерений. Mt = 0,1	–
23	633354,20	1388593,44	метод спутниковых геодезических измерений. Mt = 0,1	–
24	633355,70	1388591,84	метод спутниковых геодезических измерений. Mt = 0,1	–

1	2	3	4	5
25	633345,70	1388574,88	метод спутниковых геодезических измерений. Mt = 0,1	–
26	633326,29	1388529,79	метод спутниковых геодезических измерений. Mt = 0,1	–
27	633323,62	1388522,99	метод спутниковых геодезических измерений. Mt = 0,1	–
28	633317,08	1388504,31	метод спутниковых геодезических измерений. Mt = 0,1	–
29	633301,93	1388469,86	метод спутниковых геодезических измерений. Mt = 0,1	–
30	633305,52	1388468,32	метод спутниковых геодезических измерений. Mt = 0,1	–
31	633320,78	1388502,70	метод спутниковых геодезических измерений. Mt = 0,1	–
32	633327,39	1388521,64	метод спутниковых геодезических измерений. Mt = 0,1	–
33	633330,23	1388528,72	метод спутниковых геодезических измерений. Mt = 0,1	–
34	633349,33	1388573,18	метод спутниковых геодезических измерений. Mt = 0,1	–
35	633359,98	1388591,21	метод спутниковых геодезических измерений. Mt = 0,1	–
36	633365,61	1388599,45	метод спутниковых геодезических измерений. Mt = 0,1	–
37	633380,17	1388574,94	метод спутниковых геодезических измерений. Mt = 0,1	–
38	633390,23	1388556,32	метод спутниковых геодезических измерений. Mt = 0,1	–

1	2	3	4	5
39	633410,01	1388519,92	метод спутниковых геодезических измерений. Mt = 0,1	–
40	633418,44	1388503,43	метод спутниковых геодезических измерений. Mt = 0,1	–
41	633426,75	1388485,82	метод спутниковых геодезических измерений. Mt = 0,1	–
42	633430,21	1388488,02	метод спутниковых геодезических измерений. Mt = 0,1	–
43	633422,17	1388504,86	метод спутниковых геодезических измерений. Mt = 0,1	–
44	633414,88	1388519,19	метод спутниковых геодезических измерений. Mt = 0,1	–
1	633519,45	1388579,11	метод спутниковых геодезических измерений. Mt = 0,1	–

Сведения о частях границ охранной зоны

Обозначение части границ		Описание прохождения части границ
от точки	до точки	
1	2	3
1	2	–
2	3	–
3	4	–
4	5	–
5	6	–
6	7	–
7	8	–
8	9	–
9	10	–
10	11	–
11	12	–
12	13	–
13	14	–
14	15	–
15	16	–
16	17	–
17	18	–
18	19	–
19	20	–
20	21	–
21	22	–
22	23	–
23	24	–
24	25	–
25	26	–
26	27	–
27	28	–
28	29	–
29	30	–
30	31	–
31	32	–
32	33	–
33	34	–
34	35	–
35	36	–
36	37	–

1	2	3
37	38	–
38	39	–
39	40	–
40	41	–
41	42	–
42	43	–
43	44	–
44	1	–

План границ охранной зоны



Масштаб 1:1500

Используемые условные знаки и обозначения:

•	– характерная точка границы охранной зоны;
1	– обозначение характерной точки границы охранной зоны;
	– граница земельного участка, поставленного на государственный кадастровый учет;
	– граница кадастрового квартала;
	– обозначение оси газопровода;
	– граница охранной зоны;
56:41:0103065	– номер кадастрового квартала;
56:41:0103065:1	– кадастровый номер земельного участка.

Приложение № 17
к постановлению Правительства
Оренбургской области
от 23.08.2022 № 926-пп

Текстовое и графическое описание местоположения границ охранной зоны газораспределительной сети объекта газоснабжения газопровод с. Сарай-Гир по ул. Юбилейная (9971) *)

Сведения об охранной зоне

№ п/п	Характеристики охранной зоны	Описание характеристик
1	2	3
1.	Местоположение охранной зоны	Российская Федерация, Оренбургская область, Матвеевский район, село Сарай-Гир
2.	Площадь ± величина погрешности определения площади (Р ± ΔР)	3239 кв. метров ± 20 кв. метров
3.	Иные характеристики охранной зоны	на земельные участки, входящие в охранные зоны газораспределительных сетей, в целях предупреждения их повреждения или нарушения условий их нормальной эксплуатации налагаются ограничения (обременения) в соответствии с Правилами охраны газораспределительных сетей, утвержденными постановлением Правительства Российской Федерации от 20 ноября 2000 года № 878, которыми запрещается: а) строить объекты жилищно-гражданского и производственного назначения; б) сносить и реконструировать мосты, коллекторы, автомобильные и железные дороги с расположенными на них газораспределительными сетями без предварительного выноса этих газопроводов по согласованию с эксплуатационными организациями; в) разрушать берегоукрепительные сооружения, водопропускные устройства,

1	2	3
		земляные и иные сооружения, предохраняющие газораспределительные сети от разрушений; г) перемещать, повреждать, засыпать и уничтожать опознавательные знаки, контрольно-измерительные пункты и другие устройства газораспределительных сетей; д) устраивать свалки и склады, разливать растворы кислот, солей, щелочей и других химически активных веществ; е) ограждать и перегораживать охранные зоны, препятствовать доступу персонала эксплуатационных организаций к газораспределительным сетям, проведению обслуживания и устранению повреждений газораспределительных сетей; ж) разводить огонь и размещать источники огня; з) рыть погреба, копать и обрабатывать почву сельскохозяйственными и мелиоративными орудиями и механизмами на глубину более 0,3 метра; и) открывать калитки и двери газорегуляторных пунктов, станций катодной и дренажной защиты, люки подземных колодцев, включать или отключать электроснабжение средств связи, освещения и систем телемеханики; к) набрасывать, приставлять и привязывать к опорам и надземным газопроводам, ограждениям и зданиям газораспределительных сетей посторонние предметы, лестницы, влезать на них; л) самовольно подключаться к газораспределительным сетям

*) Наименование объекта газоснабжения указано в соответствии со сведениями, содержащимися в государственном реестре опасных производственных объектов.

Сведения о местоположении границ охранной зоны

Система координат: МСК – субъект 56				
Сведения о характерных точках границ охранной зоны				
обозначение характерных точек границы	координаты (метров)		метод определения координат и средняя квадратическая погрешность положения характерной точки (Mt) (метров)	описание закрепления точки
	X	Y		
1	2	3	4	5
1	634360,46	1391714,96	метод спутниковых геодезических измерений. Mt = 0,1	–
2	634419,42	1391737,27	метод спутниковых геодезических измерений. Mt = 0,1	–
3	634438,93	1391744,64	метод спутниковых геодезических измерений. Mt = 0,1	–
4	634437,10	1391748,44	метод спутниковых геодезических измерений. Mt = 0,1	–
5	634402,30	1391735,09	метод спутниковых геодезических измерений. Mt = 0,1	–
6	634369,71	1391722,74	метод спутниковых геодезических измерений. Mt = 0,1	–
7	634283,33	1391690,56	метод спутниковых геодезических измерений. Mt = 0,1	–
8	634276,78	1391706,28	метод спутниковых геодезических измерений. Mt = 0,1	–
9	634367,14	1391740,52	метод спутниковых геодезических измерений. Mt = 0,1	–
10	634398,62	1391753,67	метод спутниковых геодезических измерений. Mt = 0,1	–

1	2	3	4	5
11	634412,99	1391759,66	метод спутниковых геодезических измерений. Mt = 0,1	–
12	634442,07	1391771,91	метод спутниковых геодезических измерений. Mt = 0,1	–
13	634440,69	1391775,32	метод спутниковых геодезических измерений. Mt = 0,1	–
14	634411,45	1391763,36	метод спутниковых геодезических измерений. Mt = 0,1	–
15	634397,08	1391757,36	метод спутниковых геодезических измерений. Mt = 0,1	–
16	634377,89	1391749,36	метод спутниковых геодезических измерений. Mt = 0,1	–
17	634365,63	1391744,23	метод спутниковых геодезических измерений. Mt = 0,1	–
18	634273,36	1391709,26	метод спутниковых геодезических измерений. Mt = 0,1	–
19	634259,33	1391703,47	метод спутниковых геодезических измерений. Mt = 0,1	–
20	634261,03	1391699,90	метод спутниковых геодезических измерений. Mt = 0,1	–
21	634273,06	1391704,82	метод спутниковых геодезических измерений. Mt = 0,1	–
22	634279,59	1391689,16	метод спутниковых геодезических измерений. Mt = 0,1	–
23	634271,07	1391685,98	метод спутниковых геодезических измерений. Mt = 0,1	–
24	634270,62	1391677,73	метод спутниковых геодезических измерений. Mt = 0,1	–

1	2	3	4	5
25	634262,61	1391675,06	метод спутниковых геодезических измерений. Mt = 0,1	–
26	634151,58	1391636,67	метод спутниковых геодезических измерений. Mt = 0,1	–
27	634129,87	1391626,68	метод спутниковых геодезических измерений. Mt = 0,1	–
28	634148,77	1391579,09	метод спутниковых геодезических измерений. Mt = 0,1	–
29	634156,18	1391581,33	метод спутниковых геодезических измерений. Mt = 0,1	–
30	634174,04	1391526,27	метод спутниковых геодезических измерений. Mt = 0,1	–
31	634117,89	1391509,27	метод спутниковых геодезических измерений. Mt = 0,1	–
32	634081,76	1391499,05	метод спутниковых геодезических измерений. Mt = 0,1	–
33	634080,92	1391501,52	метод спутниковых геодезических измерений. Mt = 0,1	–
34	634039,38	1391489,89	метод спутниковых геодезических измерений. Mt = 0,1	–
35	634040,33	1391485,93	метод спутниковых геодезических измерений. Mt = 0,1	–
36	634068,41	1391493,75	метод спутниковых геодезических измерений. Mt = 0,1	–
37	634078,34	1391496,53	метод спутниковых геодезических измерений. Mt = 0,1	–
38	634079,22	1391494,20	метод спутниковых геодезических измерений. Mt = 0,1	–

1	2	3	4	5
39	634118,98	1391505,43	метод спутниковых геодезических измерений. Mt = 0,1	–
40	634123,91	1391506,82	метод спутниковых геодезических измерений. Mt = 0,1	–
41	634170,75	1391521,14	метод спутниковых геодезических измерений. Mt = 0,1	–
42	634179,16	1391523,59	метод спутниковых геодезических измерений. Mt = 0,1	–
43	634158,71	1391586,37	метод спутниковых геодезических измерений. Mt = 0,1	–
44	634151,15	1391583,99	метод спутниковых геодезических измерений. Mt = 0,1	–
45	634135,06	1391624,69	метод спутниковых геодезических измерений. Mt = 0,1	–
46	634153,16	1391632,99	метод спутниковых геодезических измерений. Mt = 0,1	–
47	634263,90	1391671,27	метод спутниковых геодезических измерений. Mt = 0,1	–
48	634274,51	1391674,94	метод спутниковых геодезических измерений. Mt = 0,1	–
49	634274,85	1391683,09	метод спутниковых геодезических измерений. Mt = 0,1	–
1	634360,46	1391714,96	метод спутниковых геодезических измерений. Mt = 0,1	–

Сведения о частях границ охранной зоны

Обозначение части границ		Описание прохождения части границ
от точки	до точки	
1	2	3
1	2	–
2	3	–
3	4	–
4	5	–
5	6	–
6	7	–
7	8	–
8	9	–
9	10	–
10	11	–
11	12	–
12	13	–
13	14	–
14	15	–
15	16	–
16	17	–
17	18	–
18	19	–
19	20	–
20	21	–
21	22	–
22	23	–
23	24	–
24	25	–
25	26	–
26	27	–
27	28	–
28	29	–
29	30	–
30	31	–
31	32	–
32	33	–
33	34	–
34	35	–
35	36	–
36	37	–

1	2	3
37	38	–
38	39	–
39	40	–
40	41	–
41	42	–
42	43	–
43	44	–
44	45	–
45	46	–
46	47	–
47	48	–
48	49	–
49	1	–

План границ охранной зоны



Масштаб 1:2000

Используемые условные знаки и обозначения:

•	– характерная точка границы охранной зоны;
1	– обозначение характерной точки границы охранной зоны;
	– граница земельного участка, поставленного на государственный кадастровый учет;
	– граница кадастрового квартала;
	– обозначение оси газопровода;
	– граница охранной зоны;
56:41:0103065	– номер кадастрового квартала;
56:41:0103065:1	– кадастровый номер земельного участка.

Приложение № 18
к постановлению Правительства
Оренбургской области
от 23.08.2022 № 926-пп

Текстовое и графическое описание местоположения границ охранной зоны газораспределительной сети объекта газоснабжения газопровод по с.Новоспасское к ж/дому по ул.Центральная, ул.Коновалова (020004682) *)

Сведения об охранной зоне

№ п/п	Характеристики охранной зоны	Описание характеристик
1	2	3
1.	Местоположение охранной зоны	Российская Федерация, Оренбургская область, Матвеевский район, село Новоспасское
2.	Площадь ± величина погрешности определения площади (Р ± ΔР)	60 кв. метров ± 3 кв. метра
3.	Иные характеристики охранной зоны	на земельные участки, входящие в охранные зоны газораспределительных сетей, в целях предупреждения их повреждения или нарушения условий их нормальной эксплуатации налагаются ограничения (обременения) в соответствии с Правилами охраны газораспределительных сетей, утвержденными постановлением Правительства Российской Федерации от 20 ноября 2000 года № 878, которыми запрещается: а) строить объекты жилищно-гражданского и производственного назначения; б) сносить и реконструировать мосты, коллекторы, автомобильные и железные дороги с расположенными на них газораспределительными сетями без предварительного выноса этих газопроводов по согласованию с эксплуатационными организациями;

1	2	3
		в) разрушать берегоукрепительные сооружения, водопропускные устройства, земляные и иные сооружения, предохраняющие газораспределительные сети от разрушений; г) перемещать, повреждать, засыпать и уничтожать опознавательные знаки, контрольно-измерительные пункты и другие устройства газораспределительных сетей; д) устраивать свалки и склады, разливать растворы кислот, солей, щелочей и других химически активных веществ; е) огораживать и перегораживать охранные зоны, препятствовать доступу персонала эксплуатационных организаций к газораспределительным сетям, проведению обслуживания и устранению повреждений газораспределительных сетей; ж) разводить огонь и размещать источники огня; з) рыть погреба, копать и обрабатывать почву сельскохозяйственными и мелиоративными орудиями и механизмами на глубину более 0,3 метра; и) открывать калитки и двери газорегуляторных пунктов, станций катодной и дренажной защиты, люки подземных колодцев, включать или отключать электроснабжение средств связи, освещения и систем телемеханики; к) набрасывать, приставлять и привязывать к опорам и надземным газопроводам, ограждениям и зданиям газораспределительных сетей посторонние предметы, лестницы, влезать на них; л) самовольно подключаться к газораспределительным сетям

*) Наименование объекта газоснабжения указано в соответствии со сведениями, содержащимися в государственном реестре опасных производственных объектов.

Сведения о местоположении границ охранной зоны

Система координат: МСК – субъект 56				
Сведения о характерных точках границ охранной зоны				
обозначение характерных точек границы	координаты (метров)		метод определения координат и средняя квадратическая погрешность положения характерной точки (Mt) (метров)	описание закрепления точки
	X	Y		
1	2	3	4	5
1	615770,17	1406945,93	метод спутниковых геодезических измерений. Mt = 0,1	–
2	615772,45	1406949,19	метод спутниковых геодезических измерений. Mt = 0,1	–
3	615759,70	1406957,47	метод спутниковых геодезических измерений. Mt = 0,1	–
4	615757,39	1406954,26	метод спутниковых геодезических измерений. Mt = 0,1	–
1	615770,17	1406945,93	метод спутниковых геодезических измерений. Mt = 0,1	–

Сведения о частях границ охранной зоны

Обозначение части границ		Описание прохождения части границ
от точки	до точки	
1	2	3
1	2	–
2	3	–
3	4	–
4	1	–

План границ охранной зоны



Масштаб 1:500

Используемые условные знаки и обозначения:

•	– характерная точка границы охранной зоны;
1	– обозначение характерной точки границы охранной зоны;
———	– граница земельного участка, поставленного на государственный кадастровый учет;
———	– граница кадастрового квартала;
———	– обозначение оси газопровода;
———	– граница охранной зоны;
56:41:0103065	– номер кадастрового квартала;
56:41:0103065:1	– кадастровый номер земельного участка.

Приложение № 19
к постановлению Правительства
Оренбургской области
от 23.08.2022 № 926-пп

Текстовое и графическое описание местоположения границ охранной зоны газораспределительной сети объекта газоснабжения газопровод по с.Староаширово (9979) *)

Сведения об охранной зоне

№ п/п	Характеристики охранной зоны	Описание характеристик
1	2	3
1.	Местоположение охранной зоны	Российская Федерация, Оренбургская область, Матвеевский район, село Староаширово
2.	Площадь ± величина погрешности определения площади (Р ± ΔР)	43740 кв. метров ± 73 кв. метра
3.	Иные характеристики охранной зоны	на земельные участки, входящие в охранные зоны газораспределительных сетей, в целях предупреждения их повреждения или нарушения условий их нормальной эксплуатации налагаются ограничения (обременения) в соответствии с Правилами охраны газораспределительных сетей, утвержденными постановлением Правительства Российской Федерации от 20 ноября 2000 года № 878, которыми запрещается: а) строить объекты жилищно-гражданского и производственного назначения; б) сносить и реконструировать мосты, коллекторы, автомобильные и железные дороги с расположенными на них газораспределительными сетями без предварительного выноса этих газопроводов по согласованию с эксплуатационными организациями;

1	2	3
		в) разрушать берегоукрепительные сооружения, водопропускные устройства, земляные и иные сооружения, предохраняющие газораспределительные сети от разрушений; г) перемещать, повреждать, засыпать и уничтожать опознавательные знаки, контрольно-измерительные пункты и другие устройства газораспределительных сетей; д) устраивать свалки и склады, разливать растворы кислот, солей, щелочей и других химически активных веществ; е) огораживать и перегораживать охранные зоны, препятствовать доступу персонала эксплуатационных организаций к газораспределительным сетям, проведению обслуживания и устранению повреждений газораспределительных сетей; ж) разводить огонь и размещать источники огня; з) рыть погреба, копать и обрабатывать почву сельскохозяйственными и мелиоративными орудиями и механизмами на глубину более 0,3 метра; и) открывать калитки и двери газорегуляторных пунктов, станций катодной и дренажной защиты, люки подземных колодцев, включать или отключать электроснабжение средств связи, освещения и систем телемеханики; к) набрасывать, приставлять и привязывать к опорам и надземным газопроводам, ограждениям и зданиям газораспределительных сетей посторонние предметы, лестницы, влезать на них; л) самовольно подключаться к газораспределительным сетям

*) Наименование объекта газоснабжения указано в соответствии со сведениями, содержащимися в государственном реестре опасных производственных объектов.

Сведения о местоположении границ охранной зоны

Система координат: МСК – субъект 56				
Сведения о характерных точках границ охранной зоны				
обозначение характерных точек границы	координаты (метров)		метод определения координат и средняя квадратическая погрешность положения характерной точки (Mt) (метров)	описание закрепления точки
	X	Y		
1	2	3	4	5
1	620506,67	1398332,87	метод спутниковых геодезических измерений. Mt = 0,1	–
2	620510,75	1398333,31	метод спутниковых геодезических измерений. Mt = 0,1	–
3	620510,33	1398338,40	метод спутниковых геодезических измерений. Mt = 0,1	–
4	620509,03	1398345,50	метод спутниковых геодезических измерений. Mt = 0,1	–
5	620503,23	1398354,93	метод спутниковых геодезических измерений. Mt = 0,1	–
6	620481,15	1398384,52	метод спутниковых геодезических измерений. Mt = 0,1	–
7	620463,72	1398408,34	метод спутниковых геодезических измерений. Mt = 0,1	–
8	620451,06	1398425,75	метод спутниковых геодезических измерений. Mt = 0,1	–
9	620444,99	1398434,03	метод спутниковых геодезических измерений. Mt = 0,1	–
10	620428,53	1398452,03	метод спутниковых геодезических измерений. Mt = 0,1	–

1	2	3	4	5
11	620416,32	1398463,85	метод спутниковых геодезических измерений. Mt = 0,1	–
12	620390,74	1398493,66	метод спутниковых геодезических измерений. Mt = 0,1	–
13	620382,40	1398504,22	метод спутниковых геодезических измерений. Mt = 0,1	–
14	620376,37	1398511,24	метод спутниковых геодезических измерений. Mt = 0,1	–
15	620368,59	1398519,24	метод спутниковых геодезических измерений. Mt = 0,1	–
16	620358,06	1398528,33	метод спутниковых геодезических измерений. Mt = 0,1	–
17	620336,48	1398545,74	метод спутниковых геодезических измерений. Mt = 0,1	–
18	620323,79	1398555,95	метод спутниковых геодезических измерений. Mt = 0,1	–
19	620294,75	1398576,57	метод спутниковых геодезических измерений. Mt = 0,1	–
20	620289,28	1398582,22	метод спутниковых геодезических измерений. Mt = 0,1	–
21	620281,96	1398591,06	метод спутниковых геодезических измерений. Mt = 0,1	–
22	620273,01	1398600,52	метод спутниковых геодезических измерений. Mt = 0,1	–
23	620264,54	1398607,84	метод спутниковых геодезических измерений. Mt = 0,1	–
24	620263,27	1398606,74	метод спутниковых геодезических измерений. Mt = 0,1	–

1	2	3	4	5
25	620247,69	1398618,99	метод спутниковых геодезических измерений. Mt = 0,1	–
26	620238,21	1398624,78	метод спутниковых геодезических измерений. Mt = 0,1	–
27	620232,26	1398627,48	метод спутниковых геодезических измерений. Mt = 0,1	–
28	620227,77	1398629,82	метод спутниковых геодезических измерений. Mt = 0,1	–
29	620207,38	1398639,74	метод спутниковых геодезических измерений. Mt = 0,1	–
30	620193,21	1398645,76	метод спутниковых геодезических измерений. Mt = 0,1	–
31	620158,63	1398661,91	метод спутниковых геодезических измерений. Mt = 0,1	–
32	620135,09	1398670,24	метод спутниковых геодезических измерений. Mt = 0,1	–
33	620123,73	1398673,51	метод спутниковых геодезических измерений. Mt = 0,1	–
34	620112,27	1398676,66	метод спутниковых геодезических измерений. Mt = 0,1	–
35	620104,55	1398678,26	метод спутниковых геодезических измерений. Mt = 0,1	–
36	620084,29	1398683,84	метод спутниковых геодезических измерений. Mt = 0,1	–
37	620046,37	1398687,84	метод спутниковых геодезических измерений. Mt = 0,1	–
38	620022,99	1398691,00	метод спутниковых геодезических измерений. Mt = 0,1	–

1	2	3	4	5
39	620002,20	1398694,98	метод спутниковых геодезических измерений. Mt = 0,1	–
40	619994,04	1398696,10	метод спутниковых геодезических измерений. Mt = 0,1	–
41	619965,55	1398698,19	метод спутниковых геодезических измерений. Mt = 0,1	–
42	619949,02	1398699,54	метод спутниковых геодезических измерений. Mt = 0,1	–
43	619950,17	1398711,94	метод спутниковых геодезических измерений. Mt = 0,1	–
44	619966,07	1398709,38	метод спутниковых геодезических измерений. Mt = 0,1	–
45	619981,16	1398708,07	метод спутниковых геодезических измерений. Mt = 0,1	–
46	619996,77	1398707,26	метод спутниковых геодезических измерений. Mt = 0,1	–
47	620016,21	1398705,36	метод спутниковых геодезических измерений. Mt = 0,1	–
48	620021,20	1398705,03	метод спутниковых геодезических измерений. Mt = 0,1	–
49	620035,15	1398702,69	метод спутниковых геодезических измерений. Mt = 0,1	–
50	620062,10	1398699,11	метод спутниковых геодезических измерений. Mt = 0,1	–
51	620079,19	1398697,14	метод спутниковых геодезических измерений. Mt = 0,1	–
52	620079,11	1398694,76	метод спутниковых геодезических измерений. Mt = 0,1	–

1	2	3	4	5
53	620091,79	1398694,05	метод спутниковых геодезических измерений. Mt = 0,1	–
54	620121,78	1398684,76	метод спутниковых геодезических измерений. Mt = 0,1	–
55	620141,81	1398677,31	метод спутниковых геодезических измерений. Mt = 0,1	–
56	620184,31	1398657,69	метод спутниковых геодезических измерений. Mt = 0,1	–
57	620196,82	1398651,91	метод спутниковых геодезических измерений. Mt = 0,1	–
58	620199,13	1398650,78	метод спутниковых геодезических измерений. Mt = 0,1	–
59	620202,10	1398649,05	метод спутниковых геодезических измерений. Mt = 0,1	–
60	620206,17	1398647,17	метод спутниковых геодезических измерений. Mt = 0,1	–
61	620251,32	1398626,89	метод спутниковых геодезических измерений. Mt = 0,1	–
62	620256,35	1398624,97	метод спутниковых геодезических измерений. Mt = 0,1	–
63	620270,70	1398618,76	метод спутниковых геодезических измерений. Mt = 0,1	–
64	620283,66	1398609,78	метод спутниковых геодезических измерений. Mt = 0,1	–
65	620290,80	1398605,14	метод спутниковых геодезических измерений. Mt = 0,1	–
66	620304,48	1398596,71	метод спутниковых геодезических измерений. Mt = 0,1	–

1	2	3	4	5
67	620315,02	1398589,61	метод спутниковых геодезических измерений. Mt = 0,1	–
68	620331,42	1398576,57	метод спутниковых геодезических измерений. Mt = 0,1	–
69	620341,06	1398570,24	метод спутниковых геодезических измерений. Mt = 0,1	–
70	620349,56	1398563,26	метод спутниковых геодезических измерений. Mt = 0,1	–
71	620407,35	1398507,37	метод спутниковых геодезических измерений. Mt = 0,1	–
72	620435,65	1398484,71	метод спутниковых геодезических измерений. Mt = 0,1	–
73	620474,98	1398454,16	метод спутниковых геодезических измерений. Mt = 0,1	–
74	620484,07	1398447,43	метод спутниковых геодезических измерений. Mt = 0,1	–
75	620490,24	1398443,14	метод спутниковых геодезических измерений. Mt = 0,1	–
76	620492,32	1398446,83	метод спутниковых геодезических измерений. Mt = 0,1	–
77	620486,62	1398450,41	метод спутниковых геодезических измерений. Mt = 0,1	–
78	620475,34	1398459,05	метод спутниковых геодезических измерений. Mt = 0,1	–
79	620444,98	1398482,62	метод спутниковых геодезических измерений. Mt = 0,1	–
80	620437,43	1398488,50	метод спутниковых геодезических измерений. Mt = 0,1	–

1	2	3	4	5
81	620410,08	1398510,30	метод спутниковых геодезических измерений. Mt = 0,1	–
82	620352,30	1398566,18	метод спутниковых геодезических измерений. Mt = 0,1	–
83	620343,45	1398573,45	метод спутниковых геодезических измерений. Mt = 0,1	–
84	620333,83	1398579,76	метод спутниковых геодезических измерений. Mt = 0,1	–
85	620317,32	1398592,88	метод спутниковых геодезических измерений. Mt = 0,1	–
86	620303,30	1398602,00	метод спутниковых геодезических измерений. Mt = 0,1	–
87	620292,30	1398608,96	метод спутниковых геодезических измерений. Mt = 0,1	–
88	620272,47	1398622,36	метод спутниковых геодезических измерений. Mt = 0,1	–
89	620257,85	1398628,68	метод спутниковых геодезических измерений. Mt = 0,1	–
90	620252,73	1398630,66	метод спутниковых геодезических измерений. Mt = 0,1	–
91	620207,82	1398650,81	метод спутниковых геодезических измерений. Mt = 0,1	–
92	620204,33	1398652,46	метод спутниковых геодезических измерений. Mt = 0,1	–
93	620200,62	1398654,54	метод спутниковых геодезических измерений. Mt = 0,1	–
94	620143,42	1398680,98	метод спутниковых геодезических измерений. Mt = 0,1	–

1	2	3	4	5
95	620123,12	1398688,52	метод спутниковых геодезических измерений. Mt = 0,1	–
96	620092,27	1398698,03	метод спутниковых геодезических измерений. Mt = 0,1	–
97	620083,32	1398698,58	метод спутниковых геодезических измерений. Mt = 0,1	–
98	620082,93	1398700,67	метод спутниковых геодезических измерений. Mt = 0,1	–
99	620064,60	1398702,85	метод спутниковых геодезических измерений. Mt = 0,1	–
100	620066,68	1398717,20	метод спутниковых геодезических измерений. Mt = 0,1	–
101	620062,62	1398717,72	метод спутниковых геодезических измерений. Mt = 0,1	–
102	620060,63	1398703,34	метод спутниковых геодезических измерений. Mt = 0,1	–
103	620036,18	1398706,57	метод спутниковых геодезических измерений. Mt = 0,1	–
104	620021,56	1398709,02	метод спутниковых геодезических измерений. Mt = 0,1	–
105	620018,21	1398709,26	метод спутниковых геодезических измерений. Mt = 0,1	–
106	620018,19	1398710,61	метод спутниковых геодезических измерений. Mt = 0,1	–
107	620014,87	1398710,70	метод спутниковых геодезических измерений. Mt = 0,1	–
108	620014,72	1398709,52	метод спутниковых геодезических измерений. Mt = 0,1	–

1	2	3	4	5
109	619999,48	1398710,98	метод спутниковых геодезических измерений. Mt = 0,1	–
110	619999,12	1398717,60	метод спутниковых геодезических измерений. Mt = 0,1	–
111	619995,25	1398717,36	метод спутниковых геодезических измерений. Mt = 0,1	–
112	619995,46	1398711,29	метод спутниковых геодезических измерений. Mt = 0,1	–
113	619989,56	1398711,69	метод спутниковых геодезических измерений. Mt = 0,1	–
114	619966,49	1398713,36	метод спутниковых геодезических измерений. Mt = 0,1	–
115	619946,12	1398716,59	метод спутниковых геодезических измерений. Mt = 0,1	–
116	619946,67	1398723,32	метод спутниковых геодезических измерений. Mt = 0,1	–
117	619942,80	1398723,85	метод спутниковых геодезических измерений. Mt = 0,1	–
118	619942,08	1398716,80	метод спутниковых геодезических измерений. Mt = 0,1	–
119	619921,24	1398719,61	метод спутниковых геодезических измерений. Mt = 0,1	–
120	619924,18	1398725,33	метод спутниковых геодезических измерений. Mt = 0,1	–
121	619920,83	1398727,09	метод спутниковых геодезических измерений. Mt = 0,1	–
122	619917,35	1398720,81	метод спутниковых геодезических измерений. Mt = 0,1	–

1	2	3	4	5
123	619895,47	1398733,77	метод спутниковых геодезических измерений. Mt = 0,1	–
124	619885,79	1398741,45	метод спутниковых геодезических измерений. Mt = 0,1	–
125	619888,61	1398745,59	метод спутниковых геодезических измерений. Mt = 0,1	–
126	619885,36	1398747,93	метод спутниковых геодезических измерений. Mt = 0,1	–
127	619880,42	1398740,63	метод спутниковых геодезических измерений. Mt = 0,1	–
128	619893,31	1398730,40	метод спутниковых геодезических измерений. Mt = 0,1	–
129	619917,62	1398716,03	метод спутниковых геодезических измерений. Mt = 0,1	–
130	619946,22	1398712,22	метод спутниковых геодезических измерений. Mt = 0,1	–
131	619945,03	1398699,85	метод спутниковых геодезических измерений. Mt = 0,1	–
132	619918,01	1398701,92	метод спутниковых геодезических измерений. Mt = 0,1	–
133	619884,11	1398703,20	метод спутниковых геодезических измерений. Mt = 0,1	–
134	619867,08	1398703,84	метод спутниковых геодезических измерений. Mt = 0,1	–
135	619868,35	1398696,88	метод спутниковых геодезических измерений. Mt = 0,1	–
136	619871,66	1398685,21	метод спутниковых геодезических измерений. Mt = 0,1	–

1	2	3	4	5
137	619872,64	1398679,56	метод спутниковых геодезических измерений. Mt = 0,1	–
138	619877,30	1398664,08	метод спутниковых геодезических измерений. Mt = 0,1	–
139	619878,75	1398658,12	метод спутниковых геодезических измерений. Mt = 0,1	–
140	619881,70	1398648,84	метод спутниковых геодезических измерений. Mt = 0,1	–
141	619885,91	1398637,68	метод спутниковых геодезических измерений. Mt = 0,1	–
142	619887,57	1398632,20	метод спутниковых геодезических измерений. Mt = 0,1	–
143	619892,99	1398617,20	метод спутниковых геодезических измерений. Mt = 0,1	–
144	619896,43	1398603,56	метод спутниковых геодезических измерений. Mt = 0,1	–
145	619899,48	1398591,68	метод спутниковых геодезических измерений. Mt = 0,1	–
146	619900,78	1398587,36	метод спутниковых геодезических измерений. Mt = 0,1	–
147	619902,52	1398582,12	метод спутниковых геодезических измерений. Mt = 0,1	–
148	619910,52	1398552,58	метод спутниковых геодезических измерений. Mt = 0,1	–
149	619898,41	1398552,59	метод спутниковых геодезических измерений. Mt = 0,1	–
150	619883,53	1398554,86	метод спутниковых геодезических измерений. Mt = 0,1	–

1	2	3	4	5
151	619832,75	1398562,20	метод спутниковых геодезических измерений. Mt = 0,1	–
152	619840,16	1398626,84	метод спутниковых геодезических измерений. Mt = 0,1	–
153	619846,14	1398664,17	метод спутниковых геодезических измерений. Mt = 0,1	–
154	619842,15	1398664,64	метод спутниковых геодезических измерений. Mt = 0,1	–
155	619836,19	1398627,34	метод спутниковых геодезических измерений. Mt = 0,1	–
156	619828,43	1398558,93	метод спутниковых геодезических измерений. Mt = 0,1	–
157	619863,77	1398553,36	метод спутниковых геодезических измерений. Mt = 0,1	–
158	619898,26	1398548,59	метод спутниковых геодезических измерений. Mt = 0,1	–
159	619911,66	1398548,58	метод спутниковых геодезических измерений. Mt = 0,1	–
160	619921,31	1398518,09	метод спутниковых геодезических измерений. Mt = 0,1	–
161	619922,01	1398512,60	метод спутниковых геодезических измерений. Mt = 0,1	–
162	619927,29	1398496,95	метод спутниковых геодезических измерений. Mt = 0,1	–
163	619931,86	1398484,32	метод спутниковых геодезических измерений. Mt = 0,1	–
164	619933,75	1398479,17	метод спутниковых геодезических измерений. Mt = 0,1	–

1	2	3	4	5
165	619945,21	1398450,88	метод спутниковых геодезических измерений. Mt = 0,1	–
166	619951,46	1398435,50	метод спутниковых геодезических измерений. Mt = 0,1	–
167	619952,74	1398435,51	метод спутниковых геодезических измерений. Mt = 0,1	–
168	619955,05	1398428,51	метод спутниковых геодезических измерений. Mt = 0,1	–
169	619962,11	1398407,56	метод спутниковых геодезических измерений. Mt = 0,1	–
170	619966,84	1398393,66	метод спутниковых геодезических измерений. Mt = 0,1	–
171	619943,97	1398386,08	метод спутниковых геодезических измерений. Mt = 0,1	–
172	619945,20	1398382,09	метод спутниковых геодезических измерений. Mt = 0,1	–
173	619968,18	1398389,89	метод спутниковых геодезических измерений. Mt = 0,1	–
174	619972,28	1398378,43	метод спутниковых геодезических измерений. Mt = 0,1	–
175	619974,80	1398368,92	метод спутниковых геодезических измерений. Mt = 0,1	–
176	619986,01	1398336,10	метод спутниковых геодезических измерений. Mt = 0,1	–
177	619938,02	1398318,09	метод спутниковых геодезических измерений. Mt = 0,1	–
178	619911,40	1398315,45	метод спутниковых геодезических измерений. Mt = 0,1	–

1	2	3	4	5
179	619883,09	1398335,75	метод спутниковых геодезических измерений. Mt = 0,1	–
180	619875,75	1398342,09	метод спутниковых геодезических измерений. Mt = 0,1	–
181	619838,32	1398367,39	метод спутниковых геодезических измерений. Mt = 0,1	–
182	619810,27	1398391,86	метод спутниковых геодезических измерений. Mt = 0,1	–
183	619763,05	1398426,96	метод спутниковых геодезических измерений. Mt = 0,1	–
184	619748,97	1398435,23	метод спутниковых геодезических измерений. Mt = 0,1	–
185	619737,09	1398415,94	метод спутниковых геодезических измерений. Mt = 0,1	–
186	619711,03	1398378,23	метод спутниковых геодезических измерений. Mt = 0,1	–
187	619688,78	1398397,23	метод спутниковых геодезических измерений. Mt = 0,1	–
188	619625,89	1398446,63	метод спутниковых геодезических измерений. Mt = 0,1	–
189	619575,50	1398487,32	метод спутниковых геодезических измерений. Mt = 0,1	–
190	619582,42	1398499,70	метод спутниковых геодезических измерений. Mt = 0,1	–
191	619591,49	1398516,87	метод спутниковых геодезических измерений. Mt = 0,1	–
192	619596,64	1398525,66	метод спутниковых геодезических измерений. Mt = 0,1	–

1	2	3	4	5
193	619577,49	1398536,30	метод спутниковых геодезических измерений. Mt = 0,1	–
194	619585,85	1398558,89	метод спутниковых геодезических измерений. Mt = 0,1	–
195	619589,21	1398570,66	метод спутниковых геодезических измерений. Mt = 0,1	–
196	619593,20	1398569,56	метод спутниковых геодезических измерений. Mt = 0,1	–
197	619600,88	1398567,73	метод спутниковых геодезических измерений. Mt = 0,1	–
198	619648,29	1398573,21	метод спутниковых геодезических измерений. Mt = 0,1	–
199	619655,90	1398573,57	метод спутниковых геодезических измерений. Mt = 0,1	–
200	619654,46	1398562,07	метод спутниковых геодезических измерений. Mt = 0,1	–
201	619658,36	1398561,90	метод спутниковых геодезических измерений. Mt = 0,1	–
202	619659,98	1398573,82	метод спутниковых геодезических измерений. Mt = 0,1	–
203	619692,38	1398576,57	метод спутниковых геодезических измерений. Mt = 0,1	–
204	619722,08	1398575,05	метод спутниковых геодезических измерений. Mt = 0,1	–
205	619758,90	1398571,05	метод спутниковых геодезических измерений. Mt = 0,1	–
206	619785,88	1398567,50	метод спутниковых геодезических измерений. Mt = 0,1	–

1	2	3	4	5
207	619825,51	1398559,51	метод спутниковых геодезических измерений. Mt = 0,1	–
208	619825,78	1398564,29	метод спутниковых геодезических измерений. Mt = 0,1	–
209	619786,58	1398571,44	метод спутниковых геодезических измерений. Mt = 0,1	–
210	619760,45	1398574,97	метод спутниковых геодезических измерений. Mt = 0,1	–
211	619722,45	1398579,03	метод спутниковых геодезических измерений. Mt = 0,1	–
212	619692,35	1398580,57	метод спутниковых геодезических измерений. Mt = 0,1	–
213	619648,04	1398577,20	метод спутниковых геодезических измерений. Mt = 0,1	–
214	619600,79	1398571,75	метод спутниковых геодезических измерений. Mt = 0,1	–
215	619590,37	1398574,72	метод спутниковых геодезических измерений. Mt = 0,1	–
216	619592,80	1398584,53	метод спутниковых геодезических измерений. Mt = 0,1	–
217	619607,08	1398584,23	метод спутниковых геодезических измерений. Mt = 0,1	–
218	619643,53	1398584,90	метод спутниковых геодезических измерений. Mt = 0,1	–
219	619672,26	1398588,93	метод спутниковых геодезических измерений. Mt = 0,1	–
220	619698,89	1398590,38	метод спутниковых геодезических измерений. Mt = 0,1	–

1	2	3	4	5
221	619705,88	1398591,01	метод спутниковых геодезических измерений. Mt = 0,1	–
222	619713,98	1398591,69	метод спутниковых геодезических измерений. Mt = 0,1	–
223	619712,70	1398621,20	метод спутниковых геодезических измерений. Mt = 0,1	–
224	619723,27	1398621,26	метод спутниковых геодезических измерений. Mt = 0,1	–
225	619723,44	1398625,39	метод спутниковых геодезических измерений. Mt = 0,1	–
226	619712,65	1398625,20	метод спутниковых геодезических измерений. Mt = 0,1	–
227	619713,25	1398663,41	метод спутниковых геодезических измерений. Mt = 0,1	–
228	619748,39	1398659,44	метод спутниковых геодезических измерений. Mt = 0,1	–
229	619757,06	1398658,60	метод спутниковых геодезических измерений. Mt = 0,1	–
230	619769,33	1398656,95	метод спутниковых геодезических измерений. Mt = 0,1	–
231	619767,79	1398613,67	метод спутниковых геодезических измерений. Mt = 0,1	–
232	619772,12	1398613,73	метод спутниковых геодезических измерений. Mt = 0,1	–
233	619773,86	1398678,34	метод спутниковых геодезических измерений. Mt = 0,1	–
234	619782,68	1398676,79	метод спутниковых геодезических измерений. Mt = 0,1	–

1	2	3	4	5
235	619799,94	1398675,59	метод спутниковых геодезических измерений. Mt = 0,1	–
236	619809,99	1398742,68	метод спутниковых геодезических измерений. Mt = 0,1	–
237	619817,14	1398738,40	метод спутниковых геодезических измерений. Mt = 0,1	–
238	619819,26	1398741,45	метод спутниковых геодезических измерений. Mt = 0,1	–
239	619811,26	1398746,63	метод спутниковых геодезических измерений. Mt = 0,1	–
240	619833,62	1398779,86	метод спутниковых геодезических измерений. Mt = 0,1	–
241	619813,15	1398795,59	метод спутниковых геодезических измерений. Mt = 0,1	–
242	619803,24	1398802,24	метод спутниковых геодезических измерений. Mt = 0,1	–
243	619807,22	1398808,39	метод спутниковых геодезических измерений. Mt = 0,1	–
244	619828,22	1398794,87	метод спутниковых геодезических измерений. Mt = 0,1	–
245	619843,31	1398785,52	метод спутниковых геодезических измерений. Mt = 0,1	–
246	619833,53	1398766,48	метод спутниковых геодезических измерений. Mt = 0,1	–
247	619837,03	1398764,19	метод спутниковых геодезических измерений. Mt = 0,1	–
248	619848,54	1398787,02	метод спутниковых геодезических измерений. Mt = 0,1	–

1	2	3	4	5
249	619837,51	1398793,86	метод спутниковых геодезических измерений. Mt = 0,1	–
250	619838,95	1398796,90	метод спутниковых геодезических измерений. Mt = 0,1	–
251	619835,85	1398798,68	метод спутниковых геодезических измерений. Mt = 0,1	–
252	619834,01	1398795,92	метод спутниковых геодезических измерений. Mt = 0,1	–
253	619830,79	1398797,91	метод спутниковых геодезических измерений. Mt = 0,1	–
254	619838,83	1398824,97	метод спутниковых геодезических измерений. Mt = 0,1	–
255	619843,54	1398851,02	метод спутниковых геодезических измерений. Mt = 0,1	–
256	619846,36	1398853,22	метод спутниковых геодезических измерений. Mt = 0,1	–
257	619844,54	1398855,53	метод спутниковых геодезических измерений. Mt = 0,1	–
258	619845,87	1398861,73	метод спутниковых геодезических измерений. Mt = 0,1	–
259	619848,29	1398880,72	метод спутниковых геодезических измерений. Mt = 0,1	–
260	619849,35	1398890,16	метод спутниковых геодезических измерений. Mt = 0,1	–
261	619858,21	1398888,24	метод спутниковых геодезических измерений. Mt = 0,1	–
262	619859,12	1398892,29	метод спутниковых геодезических измерений. Mt = 0,1	–

1	2	3	4	5
263	619849,69	1398894,18	метод спутниковых геодезических измерений. Mt = 0,1	–
264	619850,28	1398908,45	метод спутниковых геодезических измерений. Mt = 0,1	–
265	619853,14	1398912,02	метод спутниковых геодезических измерений. Mt = 0,1	–
266	619850,49	1398913,55	метод спутниковых геодезических измерений. Mt = 0,1	–
267	619850,69	1398919,84	метод спутниковых геодезических измерений. Mt = 0,1	–
268	619846,70	1398920,24	метод спутниковых геодезических измерений. Mt = 0,1	–
269	619846,27	1398905,85	метод спутниковых геодезических измерений. Mt = 0,1	–
270	619845,63	1398891,81	метод спутниковых геодезических измерений. Mt = 0,1	–
271	619844,14	1398877,95	метод спутниковых геодезических измерений. Mt = 0,1	–
272	619841,94	1398862,49	метод спутниковых геодезических измерений. Mt = 0,1	–
273	619840,22	1398854,48	метод спутниковых геодезических измерений. Mt = 0,1	–
274	619834,96	1398826,01	метод спутниковых геодезических измерений. Mt = 0,1	–
275	619827,28	1398800,14	метод спутниковых геодезических измерений. Mt = 0,1	–
276	619809,30	1398811,81	метод спутниковых геодезических измерений. Mt = 0,1	–

1	2	3	4	5
277	619815,30	1398821,89	метод спутниковых геодезических измерений. Mt = 0,1	–
278	619811,86	1398823,78	метод спутниковых геодезических измерений. Mt = 0,1	–
279	619805,84	1398813,82	метод спутниковых геодезических измерений. Mt = 0,1	–
280	619782,86	1398825,70	метод спутниковых геодезических измерений. Mt = 0,1	–
281	619750,81	1398836,86	метод спутниковых геодезических измерений. Mt = 0,1	–
282	619745,05	1398838,45	метод спутниковых геодезических измерений. Mt = 0,1	–
283	619739,17	1398840,01	метод спутниковых геодезических измерений. Mt = 0,1	–
284	619701,85	1398853,36	метод спутниковых геодезических измерений. Mt = 0,1	–
285	619707,88	1398865,92	метод спутниковых геодезических измерений. Mt = 0,1	–
286	619703,96	1398867,61	метод спутниковых геодезических измерений. Mt = 0,1	–
287	619698,10	1398854,79	метод спутниковых геодезических измерений. Mt = 0,1	–
288	619681,37	1398861,72	метод спутниковых геодезических измерений. Mt = 0,1	–
289	619661,38	1398871,67	метод спутниковых геодезических измерений. Mt = 0,1	–
290	619666,67	1398885,03	метод спутниковых геодезических измерений. Mt = 0,1	–

1	2	3	4	5
291	619663,02	1398886,59	метод спутниковых геодезических измерений. Mt = 0,1	–
292	619657,71	1398873,35	метод спутниковых геодезических измерений. Mt = 0,1	–
293	619653,81	1398875,23	метод спутниковых геодезических измерений. Mt = 0,1	–
294	619659,37	1398888,68	метод спутниковых геодезических измерений. Mt = 0,1	–
295	619655,65	1398890,17	метод спутниковых геодезических измерений. Mt = 0,1	–
296	619650,25	1398877,09	метод спутниковых геодезических измерений. Mt = 0,1	–
297	619631,78	1398884,79	метод спутниковых геодезических измерений. Mt = 0,1	–
298	619596,55	1398899,93	метод спутниковых геодезических измерений. Mt = 0,1	–
299	619571,72	1398911,78	метод спутниковых геодезических измерений. Mt = 0,1	–
300	619563,48	1398916,90	метод спутниковых геодезических измерений. Mt = 0,1	–
301	619558,24	1398919,74	метод спутниковых геодезических измерений. Mt = 0,1	–
302	619546,10	1398923,07	метод спутниковых геодезических измерений. Mt = 0,1	–
303	619549,11	1398931,48	метод спутниковых геодезических измерений. Mt = 0,1	–
304	619545,49	1398932,88	метод спутниковых геодезических измерений. Mt = 0,1	–

1	2	3	4	5
305	619542,19	1398924,03	метод спутниковых геодезических измерений. Mt = 0,1	–
306	619527,26	1398927,14	метод спутниковых геодезических измерений. Mt = 0,1	–
307	619509,48	1398932,25	метод спутниковых геодезических измерений. Mt = 0,1	–
308	619494,24	1398935,94	метод спутниковых геодезических измерений. Mt = 0,1	–
309	619488,35	1398938,39	метод спутниковых геодезических измерений. Mt = 0,1	–
310	619468,60	1398948,83	метод спутниковых геодезических измерений. Mt = 0,1	–
311	619461,82	1398953,60	метод спутниковых геодезических измерений. Mt = 0,1	–
312	619448,34	1398962,70	метод спутниковых геодезических измерений. Mt = 0,1	–
313	619426,34	1398977,59	метод спутниковых геодезических измерений. Mt = 0,1	–
314	619411,53	1398987,18	метод спутниковых геодезических измерений. Mt = 0,1	–
315	619399,24	1398995,01	метод спутниковых геодезических измерений. Mt = 0,1	–
316	619390,96	1399000,94	метод спутниковых геодезических измерений. Mt = 0,1	–
317	619388,96	1398997,50	метод спутниковых геодезических измерений. Mt = 0,1	–
318	619396,59	1398991,94	метод спутниковых геодезических измерений. Mt = 0,1	–

1	2	3	4	5
319	619401,55	1398988,75	метод спутниковых геодезических измерений. Mt = 0,1	–
320	619412,59	1398981,73	метод спутниковых геодезических измерений. Mt = 0,1	–
321	619423,86	1398974,47	метод спутниковых геодезических измерений. Mt = 0,1	–
322	619466,55	1398945,39	метод спутниковых геодезических измерений. Mt = 0,1	–
323	619484,51	1398935,85	метод спутниковых геодезических измерений. Mt = 0,1	–
324	619490,74	1398933,06	метод спутниковых геодезических измерений. Mt = 0,1	–
325	619497,67	1398930,94	метод спутниковых геодезических измерений. Mt = 0,1	–
326	619506,96	1398928,83	метод спутниковых геодезических измерений. Mt = 0,1	–
327	619526,37	1398923,24	метод спутниковых геодезических измерений. Mt = 0,1	–
328	619543,01	1398919,77	метод спутниковых геодезических измерений. Mt = 0,1	–
329	619556,95	1398915,94	метод спутниковых геодезических измерений. Mt = 0,1	–
330	619569,90	1398908,22	метод спутниковых геодезических измерений. Mt = 0,1	–
331	619595,83	1398895,83	метод спутниковых геодезических измерений. Mt = 0,1	–
332	619650,40	1398872,37	метод спутниковых геодезических измерений. Mt = 0,1	–

1	2	3	4	5
333	619658,05	1398868,86	метод спутниковых геодезических измерений. Mt = 0,1	–
334	619679,65	1398858,11	метод спутниковых геодезических измерений. Mt = 0,1	–
335	619698,42	1398850,34	метод спутниковых геодезических измерений. Mt = 0,1	–
336	619737,91	1398836,22	метод спутниковых геодезических измерений. Mt = 0,1	–
337	619753,74	1398831,54	метод спутниковых геодезических измерений. Mt = 0,1	–
338	619770,19	1398825,85	метод спутниковых геодезических измерений. Mt = 0,1	–
339	619767,66	1398817,33	метод спутниковых геодезических измерений. Mt = 0,1	–
340	619730,77	1398827,17	метод спутниковых геодезических измерений. Mt = 0,1	–
341	619714,26	1398834,30	метод спутниковых геодезических измерений. Mt = 0,1	–
342	619672,22	1398852,33	метод спутниковых геодезических измерений. Mt = 0,1	–
343	619589,32	1398885,66	метод спутниковых геодезических измерений. Mt = 0,1	–
344	619579,85	1398889,40	метод спутниковых геодезических измерений. Mt = 0,1	–
345	619550,30	1398899,95	метод спутниковых геодезических измерений. Mt = 0,1	–
346	619508,12	1398914,03	метод спутниковых геодезических измерений. Mt = 0,1	–

1	2	3	4	5
347	619499,31	1398916,57	метод спутниковых геодезических измерений. Mt = 0,1	–
348	619492,94	1398917,28	метод спутниковых геодезических измерений. Mt = 0,1	–
349	619478,57	1398916,41	метод спутниковых геодезических измерений. Mt = 0,1	–
350	619465,32	1398913,85	метод спутниковых геодезических измерений. Mt = 0,1	–
351	619450,40	1398910,97	метод спутниковых геодезических измерений. Mt = 0,1	–
352	619451,26	1398907,04	метод спутниковых геодезических измерений. Mt = 0,1	–
353	619440,08	1398905,67	метод спутниковых геодезических измерений. Mt = 0,1	–
354	619412,09	1398902,00	метод спутниковых геодезических измерений. Mt = 0,1	–
355	619402,98	1398901,41	метод спутниковых геодезических измерений. Mt = 0,1	–
356	619404,35	1398921,20	метод спутниковых геодезических измерений. Mt = 0,1	–
357	619393,85	1398921,62	метод спутниковых геодезических измерений. Mt = 0,1	–
358	619388,72	1398922,16	метод спутниковых геодезических измерений. Mt = 0,1	–
359	619383,63	1398922,64	метод спутниковых геодезических измерений. Mt = 0,1	–
360	619365,36	1398924,39	метод спутниковых геодезических измерений. Mt = 0,1	–

1	2	3	4	5
361	619356,59	1398925,36	метод спутниковых геодезических измерений. Mt = 0,1	–
362	619354,32	1398915,05	метод спутниковых геодезических измерений. Mt = 0,1	–
363	619333,89	1398909,00	метод спутниковых геодезических измерений. Mt = 0,1	–
364	619306,09	1398906,13	метод спутниковых геодезических измерений. Mt = 0,1	–
365	619288,21	1398905,38	метод спутниковых геодезических измерений. Mt = 0,1	–
366	619279,53	1398905,40	метод спутниковых геодезических измерений. Mt = 0,1	–
367	619265,06	1398905,20	метод спутниковых геодезических измерений. Mt = 0,1	–
368	619265,23	1398900,96	метод спутниковых геодезических измерений. Mt = 0,1	–
369	619288,40	1398901,41	метод спутниковых геодезических измерений. Mt = 0,1	–
370	619306,31	1398902,13	метод спутниковых геодезических измерений. Mt = 0,1	–
371	619334,87	1398905,12	метод спутниковых геодезических измерений. Mt = 0,1	–
372	619358,19	1398911,96	метод спутниковых геодезических измерений. Mt = 0,1	–
373	619359,66	1398920,90	метод спутниковых геодезических измерений. Mt = 0,1	–
374	619393,50	1398917,63	метод спутниковых геодезических измерений. Mt = 0,1	–

1	2	3	4	5
375	619400,04	1398917,37	метод спутниковых геодезических измерений. Mt = 0,1	–
376	619398,95	1398901,14	метод спутниковых геодезических измерений. Mt = 0,1	–
377	619386,80	1398899,39	метод спутниковых геодезических измерений. Mt = 0,1	–
378	619387,23	1398895,48	метод спутниковых геодезических измерений. Mt = 0,1	–
379	619400,99	1398897,38	метод спутниковых геодезических измерений. Mt = 0,1	–
380	619406,53	1398897,46	метод спутниковых геодезических измерений. Mt = 0,1	–
381	619412,53	1398898,02	метод спутниковых геодезических измерений. Mt = 0,1	–
382	619419,06	1398898,80	метод спутниковых геодезических измерений. Mt = 0,1	–
383	619456,01	1398903,60	метод спутниковых геодезических измерений. Mt = 0,1	–
384	619455,21	1398907,67	метод спутниковых геодезических измерений. Mt = 0,1	–
385	619479,25	1398912,46	метод спутниковых геодезических измерений. Mt = 0,1	–
386	619492,89	1398913,27	метод спутниковых геодезических измерений. Mt = 0,1	–
387	619498,68	1398912,61	метод спутниковых геодезических измерений. Mt = 0,1	–
388	619513,50	1398907,94	метод спутниковых геодезических измерений. Mt = 0,1	–

1	2	3	4	5
389	619549,20	1398896,08	метод спутниковых геодезических измерений. Mt = 0,1	–
390	619576,49	1398886,36	метод спутниковых геодезических измерений. Mt = 0,1	–
391	619573,16	1398878,17	метод спутниковых геодезических измерений. Mt = 0,1	–
392	619576,95	1398876,48	метод спутниковых геодезических измерений. Mt = 0,1	–
393	619580,24	1398884,95	метод спутниковых геодезических измерений. Mt = 0,1	–
394	619666,45	1398850,24	метод спутниковых геодезических измерений. Mt = 0,1	–
395	619664,09	1398845,24	метод спутниковых геодезических измерений. Mt = 0,1	–
396	619666,85	1398844,23	метод спутниковых геодезических измерений. Mt = 0,1	–
397	619658,16	1398824,01	метод спутниковых геодезических измерений. Mt = 0,1	–
398	619662,48	1398822,32	метод спутниковых геодезических измерений. Mt = 0,1	–
399	619672,62	1398847,80	метод спутниковых геодезических измерений. Mt = 0,1	–
400	619695,83	1398837,76	метод спутниковых геодезических измерений. Mt = 0,1	–
401	619729,32	1398823,44	метод спутниковых геодезических измерений. Mt = 0,1	–
402	619765,44	1398813,78	метод спутниковых геодезических измерений. Mt = 0,1	–

1	2	3	4	5
403	619789,02	1398805,63	метод спутниковых геодезических измерений. Mt = 0,1	–
404	619786,14	1398799,04	метод спутниковых геодезических измерений. Mt = 0,1	–
405	619789,59	1398796,92	метод спутниковых геодезических измерений. Mt = 0,1	–
406	619792,65	1398803,95	метод спутниковых геодезических измерений. Mt = 0,1	–
407	619799,43	1398799,98	метод спутниковых геодезических измерений. Mt = 0,1	–
408	619810,77	1398792,37	метод спутниковых геодезических измерений. Mt = 0,1	–
409	619828,27	1398779,01	метод спутниковых геодезических измерений. Mt = 0,1	–
410	619806,49	1398746,62	метод спутниковых геодезических измерений. Mt = 0,1	–
411	619796,81	1398679,85	метод спутниковых геодезических измерений. Mt = 0,1	–
412	619783,05	1398680,78	метод спутниковых геодезических измерений. Mt = 0,1	–
413	619772,28	1398682,68	метод спутниковых геодезических измерений. Mt = 0,1	–
414	619767,34	1398683,68	метод спутниковых геодезических измерений. Mt = 0,1	–
415	619765,40	1398661,47	метод спутниковых геодезических измерений. Mt = 0,1	–
416	619757,48	1398662,58	метод спутниковых геодезических измерений. Mt = 0,1	–

1	2	3	4	5
417	619718,23	1398666,85	метод спутниковых геодезических измерений. Mt = 0,1	–
418	619706,17	1398668,53	метод спутниковых геодезических измерений. Mt = 0,1	–
419	619682,66	1398675,42	метод спутниковых геодезических измерений. Mt = 0,1	–
420	619681,23	1398671,27	метод спутниковых геодезических измерений. Mt = 0,1	–
421	619709,39	1398663,41	метод спутниковых геодезических измерений. Mt = 0,1	–
422	619708,42	1398624,37	метод спутниковых геодезических измерений. Mt = 0,1	–
423	619709,44	1398601,32	метод спутниковых геодезических измерений. Mt = 0,1	–
424	619703,70	1398600,55	метод спутниковых геодезических измерений. Mt = 0,1	–
425	619703,69	1398594,83	метод спутниковых геодезических измерений. Mt = 0,1	–
426	619697,37	1398594,38	метод спутниковых геодезических измерений. Mt = 0,1	–
427	619671,96	1398592,92	метод спутниковых геодезических измерений. Mt = 0,1	–
428	619645,23	1398589,26	метод спутниковых геодезических измерений. Mt = 0,1	–
429	619641,30	1398591,03	метод спутниковых геодезических измерений. Mt = 0,1	–
430	619640,36	1398588,83	метод спутниковых геодезических измерений. Mt = 0,1	–

1	2	3	4	5
431	619604,03	1398588,43	метод спутниковых геодезических измерений. Mt = 0,1	–
432	619548,26	1398588,89	метод спутниковых геодезических измерений. Mt = 0,1	–
433	619539,92	1398589,51	метод спутниковых геодезических измерений. Mt = 0,1	–
434	619522,82	1398595,43	метод спутниковых геодезических измерений. Mt = 0,1	–
435	619513,99	1398598,45	метод спутниковых геодезических измерений. Mt = 0,1	–
436	619489,16	1398606,66	метод спутниковых геодезических измерений. Mt = 0,1	–
437	619463,24	1398621,24	метод спутниковых геодезических измерений. Mt = 0,1	–
438	619441,66	1398633,59	метод спутниковых геодезических измерений. Mt = 0,1	–
439	619449,45	1398655,98	метод спутниковых геодезических измерений. Mt = 0,1	–
440	619463,08	1398685,30	метод спутниковых геодезических измерений. Mt = 0,1	–
441	619473,05	1398742,76	метод спутниковых геодезических измерений. Mt = 0,1	–
442	619444,04	1398749,74	метод спутниковых геодезических измерений. Mt = 0,1	–
443	619436,48	1398751,16	метод спутниковых геодезических измерений. Mt = 0,1	–
444	619381,66	1398764,75	метод спутниковых геодезических измерений. Mt = 0,1	–

1	2	3	4	5
445	619344,15	1398771,94	метод спутниковых геодезических измерений. Mt = 0,1	–
446	619321,52	1398776,51	метод спутниковых геодезических измерений. Mt = 0,1	–
447	619314,55	1398778,07	метод спутниковых геодезических измерений. Mt = 0,1	–
448	619313,74	1398773,92	метод спутниковых геодезических измерений. Mt = 0,1	–
449	619320,69	1398772,60	метод спутниковых геодезических измерений. Mt = 0,1	–
450	619351,99	1398766,11	метод спутниковых геодезических измерений. Mt = 0,1	–
451	619380,88	1398760,82	метод спутниковых геодезических измерений. Mt = 0,1	–
452	619435,68	1398747,24	метод спутниковых геодезических измерений. Mt = 0,1	–
453	619443,24	1398745,82	метод спутниковых геодезических измерений. Mt = 0,1	–
454	619455,79	1398742,65	метод спутниковых геодезических измерений. Mt = 0,1	–
455	619468,64	1398739,80	метод спутниковых геодезических измерений. Mt = 0,1	–
456	619459,19	1398686,26	метод спутниковых геодезических измерений. Mt = 0,1	–
457	619445,70	1398657,39	метод спутниковых геодезических измерений. Mt = 0,1	–
458	619438,10	1398635,53	метод спутниковых геодезических измерений. Mt = 0,1	–

1	2	3	4	5
459	619340,11	1398685,77	метод спутниковых геодезических измерений. Mt = 0,1	–
460	619310,85	1398701,15	метод спутниковых геодезических измерений. Mt = 0,1	–
461	619256,74	1398727,95	метод спутниковых геодезических измерений. Mt = 0,1	–
462	619244,94	1398733,50	метод спутниковых геодезических измерений. Mt = 0,1	–
463	619233,38	1398741,19	метод спутниковых геодезических измерений. Mt = 0,1	–
464	619222,86	1398747,43	метод спутниковых геодезических измерений. Mt = 0,1	–
465	619167,32	1398776,23	метод спутниковых геодезических измерений. Mt = 0,1	–
466	619162,73	1398778,61	метод спутниковых геодезических измерений. Mt = 0,1	–
467	619149,48	1398786,63	метод спутниковых геодезических измерений. Mt = 0,1	–
468	619222,18	1398896,41	метод спутниковых геодезических измерений. Mt = 0,1	–
469	619248,13	1398901,90	метод спутниковых геодезических измерений. Mt = 0,1	–
470	619246,31	1398929,85	метод спутниковых геодезических измерений. Mt = 0,1	–
471	619244,38	1398976,38	метод спутниковых геодезических измерений. Mt = 0,1	–
472	619248,98	1399052,48	метод спутниковых геодезических измерений. Mt = 0,1	–

1	2	3	4	5
473	619214,06	1399135,26	метод спутниковых геодезических измерений. Mt = 0,1	–
474	619236,08	1399170,99	метод спутниковых геодезических измерений. Mt = 0,1	–
475	619312,99	1399259,03	метод спутниковых геодезических измерений. Mt = 0,1	–
476	619322,29	1399248,52	метод спутниковых геодезических измерений. Mt = 0,1	–
477	619329,29	1399260,98	метод спутниковых геодезических измерений. Mt = 0,1	–
478	619346,19	1399250,67	метод спутниковых геодезических измерений. Mt = 0,1	–
479	619401,41	1399228,79	метод спутниковых геодезических измерений. Mt = 0,1	–
480	619418,92	1399220,17	метод спутниковых геодезических измерений. Mt = 0,1	–
481	619442,37	1399212,68	метод спутниковых геодезических измерений. Mt = 0,1	–
482	619470,90	1399207,25	метод спутниковых геодезических измерений. Mt = 0,1	–
483	619492,56	1399204,74	метод спутниковых геодезических измерений. Mt = 0,1	–
484	619492,74	1399208,71	метод спутниковых геодезических измерений. Mt = 0,1	–
485	619471,43	1399211,22	метод спутниковых геодезических измерений. Mt = 0,1	–
486	619443,47	1399216,53	метод спутниковых геодезических измерений. Mt = 0,1	–

1	2	3	4	5
487	619420,28	1399223,94	метод спутниковых геодезических измерений. Mt = 0,1	–
488	619402,96	1399232,48	метод спутниковых геодезических измерений. Mt = 0,1	–
489	619347,83	1399254,33	метод спутниковых геодезических измерений. Mt = 0,1	–
490	619327,82	1399266,59	метод спутниковых геодезических измерений. Mt = 0,1	–
491	619321,48	1399255,39	метод спутниковых геодезических измерений. Mt = 0,1	–
492	619314,43	1399263,46	метод спутниковых геодезических измерений. Mt = 0,1	–
493	619270,38	1399309,26	метод спутниковых геодезических измерений. Mt = 0,1	–
494	619252,74	1399330,13	метод спутниковых геодезических измерений. Mt = 0,1	–
495	619233,89	1399351,30	метод спутниковых геодезических измерений. Mt = 0,1	–
496	619211,15	1399378,35	метод спутниковых геодезических измерений. Mt = 0,1	–
497	619199,16	1399392,33	метод спутниковых геодезических измерений. Mt = 0,1	–
498	619196,19	1399390,03	метод спутниковых геодезических измерений. Mt = 0,1	–
499	619187,37	1399403,74	метод спутниковых геодезических измерений. Mt = 0,1	–
500	619185,51	1399402,85	метод спутниковых геодезических измерений. Mt = 0,1	–

1	2	3	4	5
501	619139,01	1399477,18	метод спутниковых геодезических измерений. Mt = 0,1	–
502	619131,28	1399489,75	метод спутниковых геодезических измерений. Mt = 0,1	–
503	619123,34	1399501,80	метод спутниковых геодезических измерений. Mt = 0,1	–
504	619108,15	1399529,45	метод спутниковых геодезических измерений. Mt = 0,1	–
505	619097,33	1399548,08	метод спутниковых геодезических измерений. Mt = 0,1	–
506	619093,95	1399557,37	метод спутниковых геодезических измерений. Mt = 0,1	–
507	619089,60	1399563,71	метод спутниковых геодезических измерений. Mt = 0,1	–
508	619086,04	1399567,59	метод спутниковых геодезических измерений. Mt = 0,1	–
509	619093,90	1399571,20	метод спутниковых геодезических измерений. Mt = 0,1	–
510	619099,13	1399574,30	метод спутниковых геодезических измерений. Mt = 0,1	–
511	619070,82	1399622,76	метод спутниковых геодезических измерений. Mt = 0,1	–
512	619068,59	1399627,09	метод спутниковых геодезических измерений. Mt = 0,1	–
513	619065,11	1399625,19	метод спутниковых геодезических измерений. Mt = 0,1	–
514	619067,35	1399620,76	метод спутниковых геодезических измерений. Mt = 0,1	–

1	2	3	4	5
515	619093,65	1399575,51	метод спутниковых геодезических измерений. Mt = 0,1	–
516	619083,83	1399570,65	метод спутниковых геодезических измерений. Mt = 0,1	–
517	619053,50	1399615,02	метод спутниковых геодезических измерений. Mt = 0,1	–
518	619050,47	1399612,52	метод спутниковых геодезических измерений. Mt = 0,1	–
519	619081,55	1399566,88	метод спутниковых геодезических измерений. Mt = 0,1	–
520	619078,28	1399564,06	метод спутниковых геодезических измерений. Mt = 0,1	–
521	619080,87	1399561,11	метод спутниковых геодезических измерений. Mt = 0,1	–
522	619084,37	1399563,47	метод спутниковых геодезических измерений. Mt = 0,1	–
523	619087,63	1399559,48	метод спутниковых геодезических измерений. Mt = 0,1	–
524	619090,49	1399555,34	метод спутниковых геодезических измерений. Mt = 0,1	–
525	619093,78	1399546,23	метод спутниковых геодезических измерений. Mt = 0,1	–
526	619107,87	1399521,61	метод спутниковых геодезических измерений. Mt = 0,1	–
527	619119,90	1399499,76	метод спутниковых геодезических измерений. Mt = 0,1	–
528	619126,27	1399490,19	метод спутниковых геодезических измерений. Mt = 0,1	–

1	2	3	4	5
529	619120,88	1399486,70	метод спутниковых геодезических измерений. Mt = 0,1	–
530	619123,22	1399483,09	метод спутниковых геодезических измерений. Mt = 0,1	–
531	619128,43	1399486,82	метод спутниковых геодезических измерений. Mt = 0,1	–
532	619141,83	1399465,09	метод спутниковых геодезических измерений. Mt = 0,1	–
533	619184,22	1399397,29	метод спутниковых геодезических измерений. Mt = 0,1	–
534	619186,09	1399398,47	метод спутниковых геодезических измерений. Mt = 0,1	–
535	619195,15	1399384,25	метод спутниковых геодезических измерений. Mt = 0,1	–
536	619198,59	1399386,83	метод спутниковых геодезических измерений. Mt = 0,1	–
537	619231,08	1399348,45	метод спутниковых геодезических измерений. Mt = 0,1	–
538	619251,91	1399324,80	метод спутниковых геодезических измерений. Mt = 0,1	–
539	619267,38	1399306,62	метод спутниковых геодезических измерений. Mt = 0,1	–
540	619310,27	1399262,00	метод спутниковых геодезических измерений. Mt = 0,1	–
541	619232,76	1399173,23	метод спутниковых геодезических измерений. Mt = 0,1	–
542	619209,50	1399135,58	метод спутниковых геодезических измерений. Mt = 0,1	–

1	2	3	4	5
543	619245,11	1399051,36	метод спутниковых геодезических измерений. Mt = 0,1	–
544	619240,38	1398976,40	метод спутниковых геодезических измерений. Mt = 0,1	–
545	619242,61	1398922,12	метод спутниковых геодезических измерений. Mt = 0,1	–
546	619243,90	1398905,00	метод спутниковых геодезических измерений. Mt = 0,1	–
547	619221,47	1398900,35	метод спутниковых геодезических измерений. Mt = 0,1	–
548	619208,15	1398910,77	метод спутниковых геодезических измерений. Mt = 0,1	–
549	619212,62	1398916,82	метод спутниковых геодезических измерений. Mt = 0,1	–
550	619193,63	1398932,29	метод спутниковых геодезических измерений. Mt = 0,1	–
551	619206,21	1398946,43	метод спутниковых геодезических измерений. Mt = 0,1	–
552	619200,20	1398950,61	метод спутниковых геодезических измерений. Mt = 0,1	–
553	619190,45	1398956,66	метод спутниковых геодезических измерений. Mt = 0,1	–
554	619163,28	1398973,93	метод спутниковых геодезических измерений. Mt = 0,1	–
555	619168,00	1398978,88	метод спутниковых геодезических измерений. Mt = 0,1	–
556	619165,67	1398981,57	метод спутниковых геодезических измерений. Mt = 0,1	–

1	2	3	4	5
557	619160,04	1398976,33	метод спутниковых геодезических измерений. Mt = 0,1	–
558	619150,14	1398984,92	метод спутниковых геодезических измерений. Mt = 0,1	–
559	619146,02	1398987,79	метод спутниковых геодезических измерений. Mt = 0,1	–
560	619109,15	1399019,60	метод спутниковых геодезических измерений. Mt = 0,1	–
561	619113,13	1399023,25	метод спутниковых геодезических измерений. Mt = 0,1	–
562	619110,27	1399026,24	метод спутниковых геодезических измерений. Mt = 0,1	–
563	619106,33	1399022,43	метод спутниковых геодезических измерений. Mt = 0,1	–
564	619083,13	1399049,52	метод спутниковых геодезических измерений. Mt = 0,1	–
565	619065,03	1399066,38	метод спутниковых геодезических измерений. Mt = 0,1	–
566	619050,81	1399081,05	метод спутниковых геодезических измерений. Mt = 0,1	–
567	619055,03	1399086,11	метод спутниковых геодезических измерений. Mt = 0,1	–
568	619052,04	1399088,72	метод спутниковых геодезических измерений. Mt = 0,1	–
569	619047,95	1399083,86	метод спутниковых геодезических измерений. Mt = 0,1	–
570	619028,51	1399102,23	метод спутниковых геодезических измерений. Mt = 0,1	–

1	2	3	4	5
571	619036,11	1399110,35	метод спутниковых геодезических измерений. Mt = 0,1	–
572	619033,24	1399113,10	метод спутниковых геодезических измерений. Mt = 0,1	–
573	619025,63	1399105,01	метод спутниковых геодезических измерений. Mt = 0,1	–
574	619017,57	1399112,89	метод спутниковых геодезических измерений. Mt = 0,1	–
575	619006,90	1399123,12	метод спутниковых геодезических измерений. Mt = 0,1	–
576	619004,01	1399120,37	метод спутниковых геодезических измерений. Mt = 0,1	–
577	619024,33	1399100,69	метод спутниковых геодезических измерений. Mt = 0,1	–
578	619047,63	1399078,49	метод спутниковых геодезических измерений. Mt = 0,1	–
579	619061,79	1399064,01	метод спутниковых геодезических измерений. Mt = 0,1	–
580	619080,16	1399046,83	метод спутниковых геодезических измерений. Mt = 0,1	–
581	619104,91	1399017,98	метод спутниковых геодезических измерений. Mt = 0,1	–
582	619143,48	1398984,70	метод спутниковых геодезических измерений. Mt = 0,1	–
583	619147,77	1398981,70	метод спутниковых геодезических измерений. Mt = 0,1	–
584	619159,06	1398971,90	метод спутниковых геодезических измерений. Mt = 0,1	–

1	2	3	4	5
585	619200,14	1398945,92	метод спутниковых геодезических измерений. Mt = 0,1	–
586	619190,46	1398934,75	метод спутниковых геодезических измерений. Mt = 0,1	–
587	619136,95	1398976,35	метод спутниковых геодезических измерений. Mt = 0,1	–
588	619115,30	1398993,92	метод спутниковых геодезических измерений. Mt = 0,1	–
589	619099,99	1399005,08	метод спутниковых геодезических измерений. Mt = 0,1	–
590	619091,16	1399011,46	метод спутниковых геодезических измерений. Mt = 0,1	–
591	619070,70	1399028,21	метод спутниковых геодезических измерений. Mt = 0,1	–
592	619057,59	1399037,93	метод спутниковых геодезических измерений. Mt = 0,1	–
593	619061,75	1399043,17	метод спутниковых геодезических измерений. Mt = 0,1	–
594	619028,93	1399078,30	метод спутниковых геодезических измерений. Mt = 0,1	–
595	619023,11	1399083,94	метод спутниковых геодезических измерений. Mt = 0,1	–
596	619018,86	1399088,99	метод спутниковых геодезических измерений. Mt = 0,1	–
597	619014,50	1399093,24	метод спутниковых геодезических измерений. Mt = 0,1	–
598	618996,08	1399110,69	метод спутниковых геодезических измерений. Mt = 0,1	–

1	2	3	4	5
599	618976,94	1399128,85	метод спутниковых геодезических измерений. Mt = 0,1	–
600	618974,45	1399125,77	метод спутниковых геодезических измерений. Mt = 0,1	–
601	618999,24	1399102,11	метод спутниковых геодезических измерений. Mt = 0,1	–
602	619007,94	1399093,81	метод спутниковых геодезических измерений. Mt = 0,1	–
603	619011,78	1399090,30	метод спутниковых геодезических измерений. Mt = 0,1	–
604	619018,92	1399082,71	метод спутниковых геодезических измерений. Mt = 0,1	–
605	619011,70	1399075,87	метод спутниковых геодезических измерений. Mt = 0,1	–
606	619014,78	1399072,67	метод спутниковых геодезических измерений. Mt = 0,1	–
607	619021,61	1399079,80	метод спутниковых геодезических измерений. Mt = 0,1	–
608	619025,12	1399076,50	метод спутниковых геодезических измерений. Mt = 0,1	–
609	619024,90	1399071,59	метод спутниковых геодезических измерений. Mt = 0,1	–
610	619030,95	1399070,52	метод спутниковых геодезических измерений. Mt = 0,1	–
611	619056,50	1399042,93	метод спутниковых геодезических измерений. Mt = 0,1	–
612	619051,98	1399037,33	метод спутниковых геодезических измерений. Mt = 0,1	–

1	2	3	4	5
613	619057,13	1399033,22	метод спутниковых геодезических измерений. Mt = 0,1	–
614	619068,20	1399025,09	метод спутниковых геодезических измерений. Mt = 0,1	–
615	619081,83	1399013,85	метод спутниковых геодезических измерений. Mt = 0,1	–
616	619092,02	1399005,88	метод спутниковых геодезических измерений. Mt = 0,1	–
617	619095,84	1399003,21	метод спутниковых геодезических измерений. Mt = 0,1	–
618	619092,96	1399000,02	метод спутниковых геодезических измерений. Mt = 0,1	–
619	619096,16	1398997,52	метод спутниковых геодезических измерений. Mt = 0,1	–
620	619099,09	1399000,79	метод спутниковых геодезических измерений. Mt = 0,1	–
621	619111,43	1398991,78	метод спутниковых геодезических измерений. Mt = 0,1	–
622	619108,53	1398987,39	метод спутниковых геодезических измерений. Mt = 0,1	–
623	619111,41	1398985,10	метод спутниковых геодезических измерений. Mt = 0,1	–
624	619114,61	1398989,32	метод спутниковых геодезических измерений. Mt = 0,1	–
625	619132,28	1398974,97	метод спутниковых геодезических измерений. Mt = 0,1	–
626	619129,24	1398970,67	метод спутниковых геодезических измерений. Mt = 0,1	–

1	2	3	4	5
627	619132,17	1398967,95	метод спутниковых геодезических измерений. Mt = 0,1	–
628	619135,41	1398972,47	метод спутниковых геодезических измерений. Mt = 0,1	–
629	619173,50	1398942,91	метод спутниковых геодезических измерений. Mt = 0,1	–
630	619173,93	1398935,74	метод спутниковых геодезических измерений. Mt = 0,1	–
631	619180,54	1398937,46	метод спутниковых геодезических измерений. Mt = 0,1	–
632	619207,03	1398916,23	метод спутниковых геодезических измерений. Mt = 0,1	–
633	619202,49	1398909,92	метод спутниковых геодезических измерений. Mt = 0,1	–
634	619218,28	1398897,76	метод спутниковых геодезических измерений. Mt = 0,1	–
635	619146,07	1398788,72	метод спутниковых геодезических измерений. Mt = 0,1	–
636	619137,70	1398793,93	метод спутниковых геодезических измерений. Mt = 0,1	–
637	619111,54	1398810,88	метод спутниковых геодезических измерений. Mt = 0,1	–
638	619102,83	1398816,83	метод спутниковых геодезических измерений. Mt = 0,1	–
639	619113,40	1398832,09	метод спутниковых геодезических измерений. Mt = 0,1	–
640	619109,99	1398834,40	метод спутниковых геодезических измерений. Mt = 0,1	–

1	2	3	4	5
641	619099,41	1398818,88	метод спутниковых геодезических измерений. Mt = 0,1	–
642	619096,00	1398821,04	метод спутниковых геодезических измерений. Mt = 0,1	–
643	619089,83	1398826,50	метод спутниковых геодезических измерений. Mt = 0,1	–
644	619011,44	1398871,93	метод спутниковых геодезических измерений. Mt = 0,1	–
645	619004,98	1398876,43	метод спутниковых геодезических измерений. Mt = 0,1	–
646	618965,62	1398900,26	метод спутниковых геодезических измерений. Mt = 0,1	–
647	618969,90	1398908,30	метод спутниковых геодезических измерений. Mt = 0,1	–
648	618979,70	1398924,08	метод спутниковых геодезических измерений. Mt = 0,1	–
649	618981,63	1398928,14	метод спутниковых геодезических измерений. Mt = 0,1	–
650	618995,81	1398950,83	метод спутниковых геодезических измерений. Mt = 0,1	–
651	619010,86	1398975,33	метод спутниковых геодезических измерений. Mt = 0,1	–
652	619021,10	1398990,34	метод спутниковых геодезических измерений. Mt = 0,1	–
653	619017,84	1398992,69	метод спутниковых геодезических измерений. Mt = 0,1	–
654	619004,69	1398972,88	метод спутниковых геодезических измерений. Mt = 0,1	–

1	2	3	4	5
655	618995,22	1398957,68	метод спутниковых геодезических измерений. Mt = 0,1	–
656	618977,88	1398929,65	метод спутниковых геодезических измерений. Mt = 0,1	–
657	618975,32	1398924,62	метод спутниковых геодезических измерений. Mt = 0,1	–
658	618966,54	1398910,32	метод спутниковых геодезических измерений. Mt = 0,1	–
659	618962,18	1398902,31	метод спутниковых геодезических измерений. Mt = 0,1	–
660	618944,87	1398912,43	метод спутниковых геодезических измерений. Mt = 0,1	–
661	618921,55	1398928,75	метод спутниковых геодезических измерений. Mt = 0,1	–
662	618915,17	1398933,08	метод спутниковых геодезических измерений. Mt = 0,1	–
663	618908,00	1398937,62	метод спутниковых геодезических измерений. Mt = 0,1	–
664	618898,32	1398944,86	метод спутниковых геодезических измерений. Mt = 0,1	–
665	618851,63	1398980,96	метод спутниковых геодезических измерений. Mt = 0,1	–
666	618859,94	1398992,85	метод спутниковых геодезических измерений. Mt = 0,1	–
667	618879,01	1399020,97	метод спутниковых геодезических измерений. Mt = 0,1	–
668	618888,38	1399034,50	метод спутниковых геодезических измерений. Mt = 0,1	–

1	2	3	4	5
669	618899,01	1399049,20	метод спутниковых геодезических измерений. Mt = 0,1	–
670	618902,75	1399054,84	метод спутниковых геодезических измерений. Mt = 0,1	–
671	618917,43	1399074,03	метод спутниковых геодезических измерений. Mt = 0,1	–
672	618925,04	1399084,56	метод спутниковых геодезических измерений. Mt = 0,1	–
673	618940,96	1399103,47	метод спутниковых геодезических измерений. Mt = 0,1	–
674	618938,05	1399106,06	метод спутниковых геодезических измерений. Mt = 0,1	–
675	618921,93	1399087,08	метод спутниковых геодезических измерений. Mt = 0,1	–
676	618914,29	1399076,51	метод спутниковых геодезических измерений. Mt = 0,1	–
677	618910,39	1399071,71	метод спутниковых геодезических измерений. Mt = 0,1	–
678	618890,08	1399043,75	метод спутниковых геодезических измерений. Mt = 0,1	–
679	618882,33	1399032,86	метод спутниковых геодезических измерений. Mt = 0,1	–
680	618857,78	1398996,78	метод спутниковых геодезических измерений. Mt = 0,1	–
681	618848,95	1399003,17	метод спутниковых геодезических измерений. Mt = 0,1	–
682	618852,61	1399007,69	метод спутниковых геодезических измерений. Mt = 0,1	–

1	2	3	4	5
683	618869,95	1399030,95	метод спутниковых геодезических измерений. Mt = 0,1	–
684	618887,96	1399054,65	метод спутниковых геодезических измерений. Mt = 0,1	–
685	618891,37	1399059,12	метод спутниковых геодезических измерений. Mt = 0,1	–
686	618903,37	1399073,31	метод спутниковых геодезических измерений. Mt = 0,1	–
687	618915,45	1399086,18	метод спутниковых геодезических измерений. Mt = 0,1	–
688	618935,37	1399110,93	метод спутниковых геодезических измерений. Mt = 0,1	–
689	618948,79	1399134,72	метод спутниковых геодезических измерений. Mt = 0,1	–
690	618953,90	1399149,98	метод спутниковых геодезических измерений. Mt = 0,1	–
691	618966,79	1399157,98	метод спутниковых геодезических измерений. Mt = 0,1	–
692	618965,47	1399160,08	метод спутниковых геодезических измерений. Mt = 0,1	–
693	618959,89	1399166,09	метод спутниковых геодезических измерений. Mt = 0,1	–
694	618956,30	1399171,05	метод спутниковых геодезических измерений. Mt = 0,1	–
695	618949,11	1399179,75	метод спутниковых геодезических измерений. Mt = 0,1	–
696	618945,31	1399185,04	метод спутниковых геодезических измерений. Mt = 0,1	–

1	2	3	4	5
697	618937,41	1399193,54	метод спутниковых геодезических измерений. Mt = 0,1	–
698	618922,87	1399211,34	метод спутниковых геодезических измерений. Mt = 0,1	–
699	618917,89	1399218,96	метод спутниковых геодезических измерений. Mt = 0,1	–
700	618908,80	1399232,63	метод спутниковых геодезических измерений. Mt = 0,1	–
701	618898,08	1399257,10	метод спутниковых геодезических измерений. Mt = 0,1	–
702	618888,57	1399280,30	метод спутниковых геодезических измерений. Mt = 0,1	–
703	618884,89	1399278,21	метод спутниковых геодезических измерений. Mt = 0,1	–
704	618894,41	1399255,52	метод спутниковых геодезических измерений. Mt = 0,1	–
705	618905,37	1399230,56	метод спутниковых геодезических измерений. Mt = 0,1	–
706	618916,60	1399213,31	метод спутниковых геодезических измерений. Mt = 0,1	–
707	618919,67	1399208,87	метод спутниковых геодезических измерений. Mt = 0,1	–
708	618928,48	1399197,82	метод спутниковых геодезических измерений. Mt = 0,1	–
709	618942,14	1399182,60	метод спутниковых геодезических измерений. Mt = 0,1	–
710	618945,99	1399177,26	метод спутниковых геодезических измерений. Mt = 0,1	–

1	2	3	4	5
711	618953,10	1399168,66	метод спутниковых геодезических измерений. Mt = 0,1	–
712	618956,87	1399163,46	метод спутниковых геодезических измерений. Mt = 0,1	–
713	618960,90	1399159,13	метод спутниковых геодезических измерений. Mt = 0,1	–
714	618952,64	1399153,91	метод спутниковых геодезических измерений. Mt = 0,1	–
715	618930,90	1399179,90	метод спутниковых геодезических измерений. Mt = 0,1	–
716	618927,34	1399186,22	метод спутниковых геодезических измерений. Mt = 0,1	–
717	618904,67	1399218,84	метод спутниковых геодезических измерений. Mt = 0,1	–
718	618898,21	1399230,33	метод спутниковых геодезических измерений. Mt = 0,1	–
719	618892,52	1399239,21	метод спутниковых геодезических измерений. Mt = 0,1	–
720	618887,49	1399247,26	метод спутниковых геодезических измерений. Mt = 0,1	–
721	618884,29	1399245,06	метод спутниковых геодезических измерений. Mt = 0,1	–
722	618889,15	1399237,07	метод спутниковых геодезических измерений. Mt = 0,1	–
723	618894,75	1399228,32	метод спутниковых геодезических измерений. Mt = 0,1	–
724	618900,32	1399218,41	метод спутниковых геодезических измерений. Mt = 0,1	–

1	2	3	4	5
725	618893,07	1399213,61	метод спутниковых геодезических измерений. Mt = 0,1	–
726	618895,45	1399210,35	метод спутниковых геодезических измерений. Mt = 0,1	–
727	618902,50	1399215,06	метод спутниковых геодезических измерений. Mt = 0,1	–
728	618909,26	1399205,34	метод спутниковых геодезических измерений. Mt = 0,1	–
729	618923,91	1399184,16	метод спутниковых геодезических измерений. Mt = 0,1	–
730	618927,72	1399177,48	метод спутниковых геодезических измерений. Mt = 0,1	–
731	618949,98	1399150,86	метод спутниковых геодезических измерений. Mt = 0,1	–
732	618945,05	1399136,18	метод спутниковых геодезических измерений. Mt = 0,1	–
733	618931,96	1399113,02	метод спутниковых геодезических измерений. Mt = 0,1	–
734	618928,23	1399108,15	метод спутниковых геодезических измерений. Mt = 0,1	–
735	618915,40	1399092,45	метод спутниковых геодезических измерений. Mt = 0,1	–
736	618897,63	1399072,36	метод спутниковых геодезических измерений. Mt = 0,1	–
737	618888,37	1399061,73	метод спутниковых геодезических измерений. Mt = 0,1	–
738	618866,68	1399033,26	метод спутниковых геодезических измерений. Mt = 0,1	–

1	2	3	4	5
739	618847,65	1399007,71	метод спутниковых геодезических измерений. Mt = 0,1	–
740	618843,04	1399002,31	метод спутниковых геодезических измерений. Mt = 0,1	–
741	618855,51	1398993,49	метод спутниковых геодезических измерений. Mt = 0,1	–
742	618846,05	1398980,22	метод спутниковых геодезических измерений. Mt = 0,1	–
743	618880,99	1398952,86	метод спутниковых геодезических измерений. Mt = 0,1	–
744	618905,64	1398934,33	метод спутниковых геодезических измерений. Mt = 0,1	–
745	618912,88	1398929,88	метод спутниковых геодезических измерений. Mt = 0,1	–
746	618920,68	1398924,47	метод спутниковых геодезических измерений. Mt = 0,1	–
747	618942,78	1398909,01	метод спутниковых геодезических измерений. Mt = 0,1	–
748	618961,26	1398898,20	метод спутниковых геодезических измерений. Mt = 0,1	–
749	619002,85	1398873,04	метод спутниковых геодезических измерений. Mt = 0,1	–
750	619009,23	1398868,60	метод спутниковых геодезических измерений. Mt = 0,1	–
751	619087,65	1398823,14	метод спутниковых геодезических измерений. Mt = 0,1	–
752	619093,81	1398817,69	метод спутниковых геодезических измерений. Mt = 0,1	–

1	2	3	4	5
753	619098,98	1398814,66	метод спутниковых геодезических измерений. Mt = 0,1	–
754	619120,95	1398799,66	метод спутниковых геодезических измерений. Mt = 0,1	–
755	619145,62	1398784,29	метод спутниковых геодезических измерений. Mt = 0,1	–
756	619160,83	1398775,08	метод спутниковых геодезических измерений. Mt = 0,1	–
757	619172,12	1398769,22	метод спутниковых геодезических измерений. Mt = 0,1	–
758	619220,97	1398743,90	метод спутниковых геодезических измерений. Mt = 0,1	–
759	619231,30	1398737,78	метод спутниковых геодезических измерений. Mt = 0,1	–
760	619242,95	1398730,02	метод спутниковых геодезических измерений. Mt = 0,1	–
761	619307,26	1398698,30	метод спутниковых геодезических измерений. Mt = 0,1	–
762	619337,09	1398682,84	метод спутниковых геодезических измерений. Mt = 0,1	–
763	619388,14	1398656,44	метод спутниковых геодезических измерений. Mt = 0,1	–
764	619420,01	1398640,38	метод спутниковых геодезических измерений. Mt = 0,1	–
765	619439,33	1398630,37	метод спутниковых геодезических измерений. Mt = 0,1	–
766	619451,61	1398623,17	метод спутниковых геодезических измерений. Mt = 0,1	–

1	2	3	4	5
767	619487,72	1398602,92	метод спутниковых геодезических измерений. Mt = 0,1	–
768	619518,51	1398592,68	метод спутниковых геодезических измерений. Mt = 0,1	–
769	619539,36	1398585,55	метод спутниковых геодезических измерений. Mt = 0,1	–
770	619548,02	1398584,90	метод спутниковых геодезических измерений. Mt = 0,1	–
771	619588,69	1398584,55	метод спутниковых геодезических измерений. Mt = 0,1	–
772	619583,91	1398566,46	метод спутниковых геодезических измерений. Mt = 0,1	–
773	619572,54	1398534,19	метод спутниковых геодезических измерений. Mt = 0,1	–
774	619591,05	1398524,11	метод спутниковых геодезических измерений. Mt = 0,1	–
775	619583,13	1398509,77	метод спутниковых геодезических измерений. Mt = 0,1	–
776	619579,98	1398503,69	метод спутниковых геодезических измерений. Mt = 0,1	–
777	619566,03	1398514,18	метод спутниковых геодезических измерений. Mt = 0,1	–
778	619558,27	1398520,76	метод спутниковых геодезических измерений. Mt = 0,1	–
779	619511,94	1398553,45	метод спутниковых геодезических измерений. Mt = 0,1	–
780	619478,48	1398578,34	метод спутниковых геодезических измерений. Mt = 0,1	–

1	2	3	4	5
781	619444,09	1398597,71	метод спутниковых геодезических измерений. Mt = 0,1	–
782	619421,19	1398610,89	метод спутниковых геодезических измерений. Mt = 0,1	–
783	619389,11	1398630,27	метод спутниковых геодезических измерений. Mt = 0,1	–
784	619377,18	1398637,12	метод спутниковых геодезических измерений. Mt = 0,1	–
785	619366,41	1398642,75	метод спутниковых геодезических измерений. Mt = 0,1	–
786	619348,54	1398649,65	метод спутниковых геодезических измерений. Mt = 0,1	–
787	619340,03	1398653,71	метод спутниковых геодезических измерений. Mt = 0,1	–
788	619321,92	1398666,04	метод спутниковых геодезических измерений. Mt = 0,1	–
789	619307,94	1398674,95	метод спутниковых геодезических измерений. Mt = 0,1	–
790	619231,37	1398719,09	метод спутниковых геодезических измерений. Mt = 0,1	–
791	619206,16	1398730,42	метод спутниковых геодезических измерений. Mt = 0,1	–
792	619176,27	1398746,14	метод спутниковых геодезических измерений. Mt = 0,1	–
793	619169,88	1398750,45	метод спутниковых геодезических измерений. Mt = 0,1	–
794	619120,44	1398773,97	метод спутниковых геодезических измерений. Mt = 0,1	–

1	2	3	4	5
795	619085,28	1398792,95	метод спутниковых геодезических измерений. Mt = 0,1	–
796	619043,18	1398817,58	метод спутниковых геодезических измерений. Mt = 0,1	–
797	619026,52	1398829,46	метод спутниковых геодезических измерений. Mt = 0,1	–
798	619011,20	1398838,36	метод спутниковых геодезических измерений. Mt = 0,1	–
799	618976,16	1398861,49	метод спутниковых геодезических измерений. Mt = 0,1	–
800	618965,64	1398867,34	метод спутниковых геодезических измерений. Mt = 0,1	–
801	618957,10	1398872,41	метод спутниковых геодезических измерений. Mt = 0,1	–
802	618941,75	1398881,99	метод спутниковых геодезических измерений. Mt = 0,1	–
803	618909,80	1398901,85	метод спутниковых геодезических измерений. Mt = 0,1	–
804	618899,30	1398907,73	метод спутниковых геодезических измерений. Mt = 0,1	–
805	618891,21	1398913,04	метод спутниковых геодезических измерений. Mt = 0,1	–
806	618873,85	1398924,19	метод спутниковых геодезических измерений. Mt = 0,1	–
807	618851,21	1398937,70	метод спутниковых геодезических измерений. Mt = 0,1	–
808	618804,52	1398964,29	метод спутниковых геодезических измерений. Mt = 0,1	–

1	2	3	4	5
809	618781,66	1398980,57	метод спутниковых геодезических измерений. Mt = 0,1	–
810	618764,92	1398991,68	метод спутниковых геодезических измерений. Mt = 0,1	–
811	618762,44	1398988,35	метод спутниковых геодезических измерений. Mt = 0,1	–
812	618782,66	1398974,91	метод спутниковых геодезических измерений. Mt = 0,1	–
813	618802,28	1398960,98	метод спутниковых геодезических измерений. Mt = 0,1	–
814	618811,79	1398955,44	метод спутниковых геодезических измерений. Mt = 0,1	–
815	618849,94	1398933,82	метод спутниковых геодезических измерений. Mt = 0,1	–
816	618872,66	1398920,27	метод спутниковых геодезических измерений. Mt = 0,1	–
817	618897,15	1398904,36	метод спутниковых геодезических измерений. Mt = 0,1	–
818	618902,39	1398901,32	метод спутниковых геодезических измерений. Mt = 0,1	–
819	618907,84	1398898,36	метод спутниковых геодезических измерений. Mt = 0,1	–
820	618949,08	1398872,66	метод спутниковых геодезических измерений. Mt = 0,1	–
821	618964,80	1398863,15	метод спутниковых геодезических измерений. Mt = 0,1	–
822	618974,15	1398858,03	метод спутниковых геодезических измерений. Mt = 0,1	–

1	2	3	4	5
823	619009,14	1398834,93	метод спутниковых геодезических измерений. Mt = 0,1	–
824	619024,42	1398826,05	метод спутниковых геодезических измерений. Mt = 0,1	–
825	619041,08	1398814,17	метод спутниковых геодезических измерений. Mt = 0,1	–
826	619084,90	1398788,60	метод спутниковых геодезических измерений. Mt = 0,1	–
827	619122,28	1398768,47	метод спутниковых геодезических измерений. Mt = 0,1	–
828	619168,02	1398746,90	метод спутниковых геодезических измерений. Mt = 0,1	–
829	619172,82	1398743,65	метод спутниковых геодезических измерений. Mt = 0,1	–
830	619134,13	1398639,78	метод спутниковых геодезических измерений. Mt = 0,1	–
831	619130,23	1398641,10	метод спутниковых геодезических измерений. Mt = 0,1	–
832	619123,67	1398621,50	метод спутниковых геодезических измерений. Mt = 0,1	–
833	619113,60	1398625,87	метод спутниковых геодезических измерений. Mt = 0,1	–
834	619101,89	1398632,51	метод спутниковых геодезических измерений. Mt = 0,1	–
835	619091,04	1398636,47	метод спутниковых геодезических измерений. Mt = 0,1	–
836	619086,10	1398638,17	метод спутниковых геодезических измерений. Mt = 0,1	–

1	2	3	4	5
837	619064,50	1398643,12	метод спутниковых геодезических измерений. Mt = 0,1	–
838	619029,73	1398657,50	метод спутниковых геодезических измерений. Mt = 0,1	–
839	618997,16	1398671,34	метод спутниковых геодезических измерений. Mt = 0,1	–
840	618972,41	1398681,87	метод спутниковых геодезических измерений. Mt = 0,1	–
841	618930,67	1398699,27	метод спутниковых геодезических измерений. Mt = 0,1	–
842	618936,97	1398714,85	метод спутниковых геодезических измерений. Mt = 0,1	–
843	618937,86	1398720,64	метод спутниковых геодезических измерений. Mt = 0,1	–
844	618934,38	1398721,56	метод спутниковых геодезических измерений. Mt = 0,1	–
845	618932,84	1398717,72	метод спутниковых геодезических измерений. Mt = 0,1	–
846	618900,18	1398731,17	метод спутниковых геодезических измерений. Mt = 0,1	–
847	618899,41	1398742,69	метод спутниковых геодезических измерений. Mt = 0,1	–
848	618912,58	1398767,11	метод спутниковых геодезических измерений. Mt = 0,1	–
849	618913,85	1398766,92	метод спутниковых геодезических измерений. Mt = 0,1	–
850	618915,28	1398769,26	метод спутниковых геодезических измерений. Mt = 0,1	–

1	2	3	4	5
851	618914,56	1398770,38	метод спутниковых геодезических измерений. Mt = 0,1	–
852	618928,51	1398795,20	метод спутниковых геодезических измерений. Mt = 0,1	–
853	618934,53	1398792,08	метод спутниковых геодезических измерений. Mt = 0,1	–
854	618936,36	1398795,81	метод спутниковых геодезических измерений. Mt = 0,1	–
855	618926,95	1398800,51	метод спутниковых геодезических измерений. Mt = 0,1	–
856	618910,22	1398770,83	метод спутниковых геодезических измерений. Mt = 0,1	–
857	618902,35	1398756,62	метод спутниковых геодезических измерений. Mt = 0,1	–
858	618895,38	1398743,00	метод спутниковых геодезических измерений. Mt = 0,1	–
859	618896,33	1398728,38	метод спутниковых геодезических измерений. Mt = 0,1	–
860	618932,36	1398713,58	метод спутниковых геодезических измерений. Mt = 0,1	–
861	618926,97	1398700,80	метод спутниковых геодезических измерений. Mt = 0,1	–
862	618921,77	1398702,95	метод спутниковых геодезических измерений. Mt = 0,1	–
863	618909,82	1398707,20	метод спутниковых геодезических измерений. Mt = 0,1	–
864	618908,45	1398703,42	метод спутниковых геодезических измерений. Mt = 0,1	–

1	2	3	4	5
865	618920,39	1398699,19	метод спутниковых геодезических измерений. Mt = 0,1	–
866	618927,28	1398696,34	метод спутниковых геодезических измерений. Mt = 0,1	–
867	618938,39	1398691,90	метод спутниковых геодезических измерений. Mt = 0,1	–
868	618939,39	1398689,98	метод спутниковых геодезических измерений. Mt = 0,1	–
869	618941,44	1398690,46	метод спутниковых геодезических измерений. Mt = 0,1	–
870	618960,63	1398682,34	метод спутниковых геодезических измерений. Mt = 0,1	–
871	618969,15	1398678,88	метод спутниковых геодезических измерений. Mt = 0,1	–
872	618967,27	1398673,33	метод спутниковых геодезических измерений. Mt = 0,1	–
873	618971,16	1398672,02	метод спутниковых геодезических измерений. Mt = 0,1	–
874	618972,85	1398677,34	метод спутниковых геодезических измерений. Mt = 0,1	–
875	618994,79	1398668,04	метод спутниковых геодезических измерений. Mt = 0,1	–
876	618996,18	1398666,46	метод спутниковых геодезических измерений. Mt = 0,1	–
877	618997,21	1398666,97	метод спутниковых геодезических измерений. Mt = 0,1	–
878	619028,84	1398653,38	метод спутниковых геодезических измерений. Mt = 0,1	–

1	2	3	4	5
879	619029,54	1398651,24	метод спутниковых геодезических измерений. Mt = 0,1	–
880	619031,71	1398652,15	метод спутниковых геодезических измерений. Mt = 0,1	–
881	619063,45	1398639,26	метод спутниковых геодезических измерений. Mt = 0,1	–
882	619082,84	1398634,81	метод спутниковых геодезических измерений. Mt = 0,1	–
883	619077,52	1398622,82	метод спутниковых геодезических измерений. Mt = 0,1	–
884	619081,02	1398620,77	метод спутниковых геодезических измерений. Mt = 0,1	–
885	619085,95	1398632,19	метод спутниковых геодезических измерений. Mt = 0,1	–
886	619090,63	1398630,41	метод спутниковых геодезических измерений. Mt = 0,1	–
887	619091,59	1398632,01	метод спутниковых геодезических измерений. Mt = 0,1	–
888	619098,67	1398629,43	метод спутниковых геодезических измерений. Mt = 0,1	–
889	619095,20	1398619,95	метод спутниковых геодезических измерений. Mt = 0,1	–
890	619098,98	1398618,37	метод спутниковых геодезических измерений. Mt = 0,1	–
891	619102,31	1398627,72	метод спутниковых геодезических измерений. Mt = 0,1	–
892	619111,90	1398622,25	метод спутниковых геодезических измерений. Mt = 0,1	–

1	2	3	4	5
893	619126,11	1398616,07	метод спутниковых геодезических измерений. Mt = 0,1	–
894	619132,70	1398636,06	метод спутниковых геодезических измерений. Mt = 0,1	–
895	619136,53	1398634,74	метод спутниковых геодезических измерений. Mt = 0,1	–
896	619176,32	1398741,59	метод спутниковых геодезических измерений. Mt = 0,1	–
897	619204,35	1398726,85	метод спутниковых геодезических измерений. Mt = 0,1	–
898	619229,64	1398715,49	метод спутниковых геодезических измерений. Mt = 0,1	–
899	619305,90	1398671,51	метод спутниковых геодезических измерений. Mt = 0,1	–
900	619322,72	1398660,68	метод спутниковых геодезических измерений. Mt = 0,1	–
901	619338,22	1398650,14	метод спутниковых геодезических измерений. Mt = 0,1	–
902	619347,02	1398645,95	метод спутниковых геодезических измерений. Mt = 0,1	–
903	619364,85	1398639,06	метод спутниковых геодезических измерений. Mt = 0,1	–
904	619375,19	1398633,60	метод спутниковых геодезических измерений. Mt = 0,1	–
905	619430,63	1398600,66	метод спутниковых геодезических измерений. Mt = 0,1	–
906	619476,41	1398574,92	метод спутниковых геодезических измерений. Mt = 0,1	–

1	2	3	4	5
907	619522,08	1398541,11	метод спутниковых геодезических измерений. Mt = 0,1	–
908	619549,77	1398522,36	метод спутниковых геодезических измерений. Mt = 0,1	–
909	619563,49	1398511,09	метод спутниковых геодезических измерений. Mt = 0,1	–
910	619578,07	1398500,12	метод спутниковых геодезических измерений. Mt = 0,1	–
911	619533,39	1398420,19	метод спутниковых геодезических измерений. Mt = 0,1	–
912	619517,08	1398427,62	метод спутниковых геодезических измерений. Mt = 0,1	–
913	619514,42	1398423,11	метод спутниковых геодезических измерений. Mt = 0,1	–
914	619518,16	1398420,64	метод спутниковых геодезических измерений. Mt = 0,1	–
915	619519,15	1398422,32	метод спутниковых геодезических измерений. Mt = 0,1	–
916	619535,03	1398414,95	метод спутниковых геодезических измерений. Mt = 0,1	–
917	619573,52	1398483,77	метод спутниковых геодезических измерений. Mt = 0,1	–
918	619651,07	1398420,92	метод спутниковых геодезических измерений. Mt = 0,1	–
919	619684,39	1398395,52	метод спутниковых геодезических измерений. Mt = 0,1	–
920	619710,17	1398373,72	метод спутниковых геодезических измерений. Mt = 0,1	–

1	2	3	4	5
921	619755,69	1398337,23	метод спутниковых геодезических измерений. Mt = 0,1	–
922	619760,92	1398333,45	метод спутниковых геодезических измерений. Mt = 0,1	–
923	619804,86	1398298,62	метод спутниковых геодезических измерений. Mt = 0,1	–
924	619828,65	1398282,19	метод спутниковых геодезических измерений. Mt = 0,1	–
925	619836,31	1398276,92	метод спутниковых геодезических измерений. Mt = 0,1	–
926	619851,09	1398266,91	метод спутниковых геодезических измерений. Mt = 0,1	–
927	619859,21	1398262,01	метод спутниковых геодезических измерений. Mt = 0,1	–
928	619875,53	1398251,31	метод спутниковых геодезических измерений. Mt = 0,1	–
929	619888,12	1398242,45	метод спутниковых геодезических измерений. Mt = 0,1	–
930	619900,12	1398233,92	метод спутниковых геодезических измерений. Mt = 0,1	–
931	619915,81	1398222,27	метод спутниковых геодезических измерений. Mt = 0,1	–
932	619936,10	1398207,18	метод спутниковых геодезических измерений. Mt = 0,1	–
933	619941,95	1398203,43	метод спутниковых геодезических измерений. Mt = 0,1	–
934	619960,67	1398190,68	метод спутниковых геодезических измерений. Mt = 0,1	–

1	2	3	4	5
935	619965,24	1398187,38	метод спутниковых геодезических измерений. Mt = 0,1	–
936	619967,45	1398190,74	метод спутниковых геодезических измерений. Mt = 0,1	–
937	619962,96	1398193,96	метод спутниковых геодезических измерений. Mt = 0,1	–
938	619947,48	1398204,63	метод спутниковых геодезических измерений. Mt = 0,1	–
939	619937,77	1398210,91	метод спутниковых геодезических измерений. Mt = 0,1	–
940	619902,48	1398237,18	метод спутниковых геодезических измерений. Mt = 0,1	–
941	619876,25	1398255,68	метод спутниковых геодезических измерений. Mt = 0,1	–
942	619861,30	1398265,41	метод спутниковых геодезических измерений. Mt = 0,1	–
943	619853,20	1398270,30	метод спутниковых геодезических измерений. Mt = 0,1	–
944	619807,19	1398301,88	метод спутниковых геодезических измерений. Mt = 0,1	–
945	619775,83	1398326,74	метод спутниковых геодезических измерений. Mt = 0,1	–
946	619765,17	1398335,16	метод спутниковых геодезических измерений. Mt = 0,1	–
947	619762,88	1398337,01	метод спутниковых геодезических измерений. Mt = 0,1	–
948	619759,61	1398339,25	метод спутниковых геодезических измерений. Mt = 0,1	–

1	2	3	4	5
949	619714,12	1398375,68	метод спутниковых геодезических измерений. Mt = 0,1	–
950	619732,62	1398402,51	метод спутниковых геодезических измерений. Mt = 0,1	–
951	619741,44	1398415,62	метод спутниковых геодезических измерений. Mt = 0,1	–
952	619750,22	1398429,85	метод спутниковых геодезических измерений. Mt = 0,1	–
953	619760,92	1398423,58	метод спутниковых геодезических измерений. Mt = 0,1	–
954	619807,83	1398388,69	метод спутниковых геодезических измерений. Mt = 0,1	–
955	619835,98	1398364,14	метод спутниковых геодезических измерений. Mt = 0,1	–
956	619873,41	1398338,84	метод спутниковых геодезических измерений. Mt = 0,1	–
957	619880,68	1398332,56	метод спутниковых геодезических измерений. Mt = 0,1	–
958	619910,88	1398311,39	метод спутниковых геодезических измерений. Mt = 0,1	–
959	619939,18	1398314,26	метод спутниковых геодезических измерений. Mt = 0,1	–
960	619987,36	1398332,34	метод спутниковых геодезических измерений. Mt = 0,1	–
961	620000,44	1398292,68	метод спутниковых геодезических измерений. Mt = 0,1	–
962	620002,23	1398286,46	метод спутниковых геодезических измерений. Mt = 0,1	–

1	2	3	4	5
963	620006,25	1398287,68	метод спутниковых геодезических измерений. Mt = 0,1	–
964	620004,84	1398291,97	метод спутниковых геодезических измерений. Mt = 0,1	–
965	620019,68	1398296,60	метод спутниковых геодезических измерений. Mt = 0,1	–
966	620018,24	1398300,28	метод спутниковых геодезических измерений. Mt = 0,1	–
967	620003,63	1398295,78	метод спутниковых геодезических измерений. Mt = 0,1	–
968	619991,96	1398330,70	метод спутниковых геодезических измерений. Mt = 0,1	–
969	619994,27	1398331,57	метод спутниковых геодезических измерений. Mt = 0,1	–
970	619992,80	1398335,19	метод спутниковых геодезических измерений. Mt = 0,1	–
971	619990,72	1398334,41	метод спутниковых геодезических измерений. Mt = 0,1	–
972	619979,36	1398368,32	метод спутниковых геодезических измерений. Mt = 0,1	–
973	619982,69	1398369,49	метод спутниковых геодезических измерений. Mt = 0,1	–
974	619981,46	1398373,36	метод спутниковых геодезических измерений. Mt = 0,1	–
975	619978,09	1398372,10	метод спутниковых геодезических измерений. Mt = 0,1	–
976	619976,47	1398377,81	метод спутниковых геодезических измерений. Mt = 0,1	–

1	2	3	4	5
977	619979,70	1398378,83	метод спутниковых геодезических измерений. Mt = 0,1	–
978	619978,29	1398382,69	метод спутниковых геодезических измерений. Mt = 0,1	–
979	619975,53	1398381,73	метод спутниковых геодезических измерений. Mt = 0,1	–
980	619972,50	1398389,82	метод спутниковых геодезических измерений. Mt = 0,1	–
981	619958,85	1398429,78	метод спутниковых геодезических измерений. Mt = 0,1	–
982	619956,53	1398436,72	метод спутниковых геодезических измерений. Mt = 0,1	–
983	619960,50	1398438,16	метод спутниковых геодезических измерений. Mt = 0,1	–
984	619958,91	1398441,81	метод спутниковых геодезических измерений. Mt = 0,1	–
985	619953,93	1398440,09	метод спутниковых геодезических измерений. Mt = 0,1	–
986	619947,56	1398455,78	метод спутниковых геодезических измерений. Mt = 0,1	–
987	619938,48	1398478,09	метод спутниковых геодезических измерений. Mt = 0,1	–
988	619931,76	1398496,34	метод спутниковых геодезических измерений. Mt = 0,1	–
989	619949,48	1398501,52	метод спутниковых геодезических измерений. Mt = 0,1	–
990	619948,09	1398505,72	метод спутниковых геодезических измерений. Mt = 0,1	–

1	2	3	4	5
991	619930,44	1398500,12	метод спутниковых геодезических измерений. Mt = 0,1	–
992	619925,87	1398513,68	метод спутниковых геодезических измерений. Mt = 0,1	–
993	619925,18	1398519,12	метод спутниковых геодезических измерений. Mt = 0,1	–
994	619915,05	1398551,14	метод спутниковых геодезических измерений. Mt = 0,1	–
995	619906,76	1398581,43	метод спутниковых геодезических измерений. Mt = 0,1	–
996	619911,20	1398583,18	метод спутниковых геодезических измерений. Mt = 0,1	–
997	619909,50	1398586,74	метод спутниковых геодезических измерений. Mt = 0,1	–
998	619905,68	1398585,30	метод спутниковых геодезических измерений. Mt = 0,1	–
999	619903,62	1398591,60	метод спутниковых геодезических измерений. Mt = 0,1	–
1000	619896,84	1398618,28	метод спутниковых геодезических измерений. Mt = 0,1	–
1001	619891,38	1398633,41	метод спутниковых геодезических измерений. Mt = 0,1	–
1002	619889,72	1398638,90	метод спутниковых геодезических измерений. Mt = 0,1	–
1003	619885,46	1398650,21	метод спутниковых геодезических измерений. Mt = 0,1	–
1004	619882,59	1398659,26	метод спутниковых геодезических измерений. Mt = 0,1	–

1	2	3	4	5
1005	619881,15	1398665,18	метод спутниковых геодезических измерений. Mt = 0,1	–
1006	619876,51	1398680,60	метод спутниковых геодезических измерений. Mt = 0,1	–
1007	619875,53	1398686,20	метод спутниковых геодезических измерений. Mt = 0,1	–
1008	619871,86	1398699,69	метод спутниковых геодезических измерений. Mt = 0,1	–
1009	619915,26	1398698,02	метод спутниковых геодезических измерений. Mt = 0,1	–
1010	619947,09	1398695,70	метод спутниковых геодезических измерений. Mt = 0,1	–
1011	619967,78	1398693,98	метод спутниковых геодезических измерений. Mt = 0,1	–
1012	619993,56	1398692,13	метод спутниковых геодезических измерений. Mt = 0,1	–
1013	620001,61	1398691,03	метод спутниковых геодезических измерений. Mt = 0,1	–
1014	620022,29	1398687,07	метод спутниковых геодезических измерений. Mt = 0,1	–
1015	620043,09	1398684,20	метод спутниковых геодезических измерений. Mt = 0,1	–
1016	620042,87	1398681,75	метод спутниковых геодезических измерений. Mt = 0,1	–
1017	620046,69	1398681,10	метод спутниковых геодезических измерений. Mt = 0,1	–
1018	620047,09	1398683,72	метод спутниковых геодезических измерений. Mt = 0,1	–

1	2	3	4	5
1019	620083,71	1398679,88	метод спутниковых геодезических измерений. Mt = 0,1	–
1020	620103,55	1398674,38	метод спутниковых геодезических измерений. Mt = 0,1	–
1021	620111,41	1398672,75	метод спутниковых геодезических измерений. Mt = 0,1	–
1022	620133,92	1398666,42	метод спутниковых геодезических измерений. Mt = 0,1	–
1023	620157,20	1398658,17	метод спутниковых геодезических измерений. Mt = 0,1	–
1024	620178,65	1398648,10	метод спутниковых геодезических измерений. Mt = 0,1	–
1025	620196,50	1398639,99	метод спутниковых геодезических измерений. Mt = 0,1	–
1026	620205,41	1398636,25	метод спутниковых геодезических измерений. Mt = 0,1	–
1027	620223,51	1398627,46	метод спутниковых геодезических измерений. Mt = 0,1	–
1028	620230,24	1398623,95	метод спутниковых геодезических измерений. Mt = 0,1	–
1029	620236,46	1398621,18	метод спутниковых геодезических измерений. Mt = 0,1	–
1030	620245,49	1398615,64	метод спутниковых геодезических измерений. Mt = 0,1	–
1031	620263,41	1398601,50	метод спутниковых геодезических измерений. Mt = 0,1	–
1032	620264,66	1398602,47	метод спутниковых геодезических измерений. Mt = 0,1	–

1	2	3	4	5
1033	620270,31	1398597,56	метод спутниковых геодезических измерений. Mt = 0,1	–
1034	620278,92	1398588,46	метод спутниковых геодезических измерений. Mt = 0,1	–
1035	620286,35	1398579,49	метод спутниковых геодезических измерений. Mt = 0,1	–
1036	620292,28	1398573,42	метод спутниковых геодезических измерений. Mt = 0,1	–
1037	620321,42	1398552,72	метод спутниковых геодезических измерений. Mt = 0,1	–
1038	620365,79	1398516,38	метод спутниковых геодезических измерений. Mt = 0,1	–
1039	620373,37	1398508,59	метод спутниковых геодезических измерений. Mt = 0,1	–
1040	620389,51	1398489,01	метод спутниковых геодезических измерений. Mt = 0,1	–
1041	620413,46	1398461,05	метод спутниковых геодезических измерений. Mt = 0,1	–
1042	620425,62	1398449,29	метод спутниковых геодезических измерений. Mt = 0,1	–
1043	620441,96	1398431,41	метод спутниковых геодезических измерений. Mt = 0,1	–
1044	620473,19	1398388,42	метод спутниковых геодезических измерений. Mt = 0,1	–
1045	620499,86	1398352,77	метод спутниковых геодезических измерений. Mt = 0,1	–
1046	620505,19	1398344,05	метод спутниковых геодезических измерений. Mt = 0,1	–

1	2	3	4	5
1047	620506,38	1398337,76	метод спутниковых геодезических измерений. Mt = 0,1	–
1	620506,67	1398332,87	метод спутниковых геодезических измерений. Mt = 0,1	–
1048	619799,85	1398804,37	метод спутниковых геодезических измерений. Mt = 0,1	–
1049	619803,75	1398810,40	метод спутниковых геодезических измерений. Mt = 0,1	–
1050	619781,42	1398821,97	метод спутниковых геодезических измерений. Mt = 0,1	–
1051	619773,97	1398824,55	метод спутниковых геодезических измерений. Mt = 0,1	–
1052	619771,45	1398816,03	метод спутниковых геодезических измерений. Mt = 0,1	–
1053	619792,75	1398808,53	метод спутниковых геодезических измерений. Mt = 0,1	–
1048	619799,85	1398804,37	метод спутниковых геодезических измерений. Mt = 0,1	–
1054	618861,78	1399036,96	метод спутниковых геодезических измерений. Mt = 0,1	–
1055	618865,43	1399041,30	метод спутниковых геодезических измерений. Mt = 0,1	–
1056	618862,59	1399043,99	метод спутниковых геодезических измерений. Mt = 0,1	–
1057	618858,88	1399039,69	метод спутниковых геодезических измерений. Mt = 0,1	–

1	2	3	4	5
1054	618861,78	1399036,96	метод спутниковых геодезических измерений. Mt = 0,1	–

Сведения о частях границ охранной зоны

Обозначение части границ		Описание прохождения части границ
от точки	до точки	
1	2	3
1	2	–
2	3	–
3	4	–
4	5	–
5	6	–
6	7	–
7	8	–
8	9	–
9	10	–
10	11	–
11	12	–
12	13	–
13	14	–
14	15	–
15	16	–
16	17	–
17	18	–
18	19	–
19	20	–
20	21	–
21	22	–
22	23	–
23	24	–
24	25	–
25	26	–
26	27	–
27	28	–
28	29	–
29	30	–
30	31	–
31	32	–
32	33	–
33	34	–
34	35	–
35	36	–
36	37	–

1	2	3
37	38	–
38	39	–
39	40	–
40	41	–
41	42	–
42	43	–
43	44	–
44	45	–
45	46	–
46	47	–
47	48	–
48	49	–
49	50	–
50	51	–
51	52	–
52	53	–
53	54	–
54	55	–
55	56	–
56	57	–
57	58	–
58	59	–
59	60	–
60	61	–
61	62	–
62	63	–
63	64	–
64	65	–
65	66	–
66	67	–
67	68	–
68	69	–
69	70	–
70	71	–
71	72	–
72	73	–
73	74	–
74	75	–
75	76	–
76	77	–
77	78	–
78	79	–

1	2	3
79	80	–
80	81	–
81	82	–
82	83	–
83	84	–
84	85	–
85	86	–
86	87	–
87	88	–
88	89	–
89	90	–
90	91	–
91	92	–
92	93	–
93	94	–
94	95	–
95	96	–
96	97	–
97	98	–
98	99	–
99	100	–
100	101	–
101	102	–
102	103	–
103	104	–
104	105	–
105	106	–
106	107	–
107	108	–
108	109	–
109	110	–
110	111	–
111	112	–
112	113	–
113	114	–
114	115	–
115	116	–
116	117	–
117	118	–
118	119	–
119	120	–
120	121	–

1	2	3
121	122	–
122	123	–
123	124	–
124	125	–
125	126	–
126	127	–
127	128	–
128	129	–
129	130	–
130	131	–
131	132	–
132	133	–
133	134	–
134	135	–
135	136	–
136	137	–
137	138	–
138	139	–
139	140	–
140	141	–
141	142	–
142	143	–
143	144	–
144	145	–
145	146	–
146	147	–
147	148	–
148	149	–
149	150	–
150	151	–
151	152	–
152	153	–
153	154	–
154	155	–
155	156	–
156	157	–
157	158	–
158	159	–
159	160	–
160	161	–
161	162	–
162	163	–

1	2	3
163	164	–
164	165	–
165	166	–
166	167	–
167	168	–
168	169	–
169	170	–
170	171	–
171	172	–
172	173	–
173	174	–
174	175	–
175	176	–
176	177	–
177	178	–
178	179	–
179	180	–
180	181	–
181	182	–
182	183	–
183	184	–
184	185	–
185	186	–
186	187	–
187	188	–
188	189	–
189	190	–
190	191	–
191	192	–
192	193	–
193	194	–
194	195	–
195	196	–
196	197	–
197	198	–
198	199	–
199	200	–
200	201	–
201	202	–
202	203	–
203	204	–
204	205	–

1	2	3
205	206	–
206	207	–
207	208	–
208	209	–
209	210	–
210	211	–
211	212	–
212	213	–
213	214	–
214	215	–
215	216	–
216	217	–
217	218	–
218	219	–
219	220	–
220	221	–
221	222	–
222	223	–
223	224	–
224	225	–
225	226	–
226	227	–
227	228	–
228	229	–
229	230	–
230	231	–
231	232	–
232	233	–
233	234	–
234	235	–
235	236	–
236	237	–
237	238	–
238	239	–
239	240	–
240	241	–
241	242	–
242	243	–
243	244	–
244	245	–
245	246	–
246	247	–

1	2	3
247	248	–
248	249	–
249	250	–
250	251	–
251	252	–
252	253	–
253	254	–
254	255	–
255	256	–
256	257	–
257	258	–
258	259	–
259	260	–
260	261	–
261	262	–
262	263	–
263	264	–
264	265	–
265	266	–
266	267	–
267	268	–
268	269	–
269	270	–
270	271	–
271	272	–
272	273	–
273	274	–
274	275	–
275	276	–
276	277	–
277	278	–
278	279	–
279	280	–
280	281	–
281	282	–
282	283	–
283	284	–
284	285	–
285	286	–
286	287	–
287	288	–
288	289	–

1	2	3
289	290	–
290	291	–
291	292	–
292	293	–
293	294	–
294	295	–
295	296	–
296	297	–
297	298	–
298	299	–
299	300	–
300	301	–
301	302	–
302	303	–
303	304	–
304	305	–
305	306	–
306	307	–
307	308	–
308	309	–
309	310	–
310	311	–
311	312	–
312	313	–
313	314	–
314	315	–
315	316	–
316	317	–
317	318	–
318	319	–
319	320	–
320	321	–
321	322	–
322	323	–
323	324	–
324	325	–
325	326	–
326	327	–
327	328	–
328	329	–
329	330	–
330	331	–

1	2	3
331	332	–
332	333	–
333	334	–
334	335	–
335	336	–
336	337	–
337	338	–
338	339	–
339	340	–
340	341	–
341	342	–
342	343	–
343	344	–
344	345	–
345	346	–
346	347	–
347	348	–
348	349	–
349	350	–
350	351	–
351	352	–
352	353	–
353	354	–
354	355	–
355	356	–
356	357	–
357	358	–
358	359	–
359	360	–
360	361	–
361	362	–
362	363	–
363	364	–
364	365	–
365	366	–
366	367	–
367	368	–
368	369	–
369	370	–
370	371	–
371	372	–
372	373	–

1	2	3
373	374	–
374	375	–
375	376	–
376	377	–
377	378	–
378	379	–
379	380	–
380	381	–
381	382	–
382	383	–
383	384	–
384	385	–
385	386	–
386	387	–
387	388	–
388	389	–
389	390	–
390	391	–
391	392	–
392	393	–
393	394	–
394	395	–
395	396	–
396	397	–
397	398	–
398	399	–
399	400	–
400	401	–
401	402	–
402	403	–
403	404	–
404	405	–
405	406	–
406	407	–
407	408	–
408	409	–
409	410	–
410	411	–
411	412	–
412	413	–
413	414	–
414	415	–

1	2	3
415	416	–
416	417	–
417	418	–
418	419	–
419	420	–
420	421	–
421	422	–
422	423	–
423	424	–
424	425	–
425	426	–
426	427	–
427	428	–
428	429	–
429	430	–
430	431	–
431	432	–
432	433	–
433	434	–
434	435	–
435	436	–
436	437	–
437	438	–
438	439	–
439	440	–
440	441	–
441	442	–
442	443	–
443	444	–
444	445	–
445	446	–
446	447	–
447	448	–
448	449	–
449	450	–
450	451	–
451	452	–
452	453	–
453	454	–
454	455	–
455	456	–
456	457	–

1	2	3
457	458	–
458	459	–
459	460	–
460	461	–
461	462	–
462	463	–
463	464	–
464	465	–
465	466	–
466	467	–
467	468	–
468	469	–
469	470	–
470	471	–
471	472	–
472	473	–
473	474	–
474	475	–
475	476	–
476	477	–
477	478	–
478	479	–
479	480	–
480	481	–
481	482	–
482	483	–
483	484	–
484	485	–
485	486	–
486	487	–
487	488	–
488	489	–
489	490	–
490	491	–
491	492	–
492	493	–
493	494	–
494	495	–
495	496	–
496	497	–
497	498	–
498	499	–

1	2	3
499	500	–
500	501	–
501	502	–
502	503	–
503	504	–
504	505	–
505	506	–
506	507	–
507	508	–
508	509	–
509	510	–
510	511	–
511	512	–
512	513	–
513	514	–
514	515	–
515	516	–
516	517	–
517	518	–
518	519	–
519	520	–
520	521	–
521	522	–
522	523	–
523	524	–
524	525	–
525	526	–
526	527	–
527	528	–
528	529	–
529	530	–
530	531	–
531	532	–
532	533	–
533	534	–
534	535	–
535	536	–
536	537	–
537	538	–
538	539	–
539	540	–
540	541	–

1	2	3
541	542	–
542	543	–
543	544	–
544	545	–
545	546	–
546	547	–
547	548	–
548	549	–
549	550	–
550	551	–
551	552	–
552	553	–
553	554	–
554	555	–
555	556	–
556	557	–
557	558	–
558	559	–
559	560	–
560	561	–
561	562	–
562	563	–
563	564	–
564	565	–
565	566	–
566	567	–
567	568	–
568	569	–
569	570	–
570	571	–
571	572	–
572	573	–
573	574	–
574	575	–
575	576	–
576	577	–
577	578	–
578	579	–
579	580	–
580	581	–
581	582	–
582	583	–

1	2	3
583	584	–
584	585	–
585	586	–
586	587	–
587	588	–
588	589	–
589	590	–
590	591	–
591	592	–
592	593	–
593	594	–
594	595	–
595	596	–
596	597	–
597	598	–
598	599	–
599	600	–
600	601	–
601	602	–
602	603	–
603	604	–
604	605	–
605	606	–
606	607	–
607	608	–
608	609	–
609	610	–
610	611	–
611	612	–
612	613	–
613	614	–
614	615	–
615	616	–
616	617	–
617	618	–
618	619	–
619	620	–
620	621	–
621	622	–
622	623	–
623	624	–
624	625	–

1	2	3
625	626	–
626	627	–
627	628	–
628	629	–
629	630	–
630	631	–
631	632	–
632	633	–
633	634	–
634	635	–
635	636	–
636	637	–
637	638	–
638	639	–
639	640	–
640	641	–
641	642	–
642	643	–
643	644	–
644	645	–
645	646	–
646	647	–
647	648	–
648	649	–
649	650	–
650	651	–
651	652	–
652	653	–
653	654	–
654	655	–
655	656	–
656	657	–
657	658	–
658	659	–
659	660	–
660	661	–
661	662	–
662	663	–
663	664	–
664	665	–
665	666	–
666	667	–

1	2	3
667	668	–
668	669	–
669	670	–
670	671	–
671	672	–
672	673	–
673	674	–
674	675	–
675	676	–
676	677	–
677	678	–
678	679	–
679	680	–
680	681	–
681	682	–
682	683	–
683	684	–
684	685	–
685	686	–
686	687	–
687	688	–
688	689	–
689	690	–
690	691	–
691	692	–
692	693	–
693	694	–
694	695	–
695	696	–
696	697	–
697	698	–
698	699	–
699	700	–
700	701	–
701	702	–
702	703	–
703	704	–
704	705	–
705	706	–
706	707	–
707	708	–
708	709	–

1	2	3
709	710	–
710	711	–
711	712	–
712	713	–
713	714	–
714	715	–
715	716	–
716	717	–
717	718	–
718	719	–
719	720	–
720	721	–
721	722	–
722	723	–
723	724	–
724	725	–
725	726	–
726	727	–
727	728	–
728	729	–
729	730	–
730	731	–
731	732	–
732	733	–
733	734	–
734	735	–
735	736	–
736	737	–
737	738	–
738	739	–
739	740	–
740	741	–
741	742	–
742	743	–
743	744	–
744	745	–
745	746	–
746	747	–
747	748	–
748	749	–
749	750	–
750	751	–

1	2	3
751	752	–
752	753	–
753	754	–
754	755	–
755	756	–
756	757	–
757	758	–
758	759	–
759	760	–
760	761	–
761	762	–
762	763	–
763	764	–
764	765	–
765	766	–
766	767	–
767	768	–
768	769	–
769	770	–
770	771	–
771	772	–
772	773	–
773	774	–
774	775	–
775	776	–
776	777	–
777	778	–
778	779	–
779	780	–
780	781	–
781	782	–
782	783	–
783	784	–
784	785	–
785	786	–
786	787	–
787	788	–
788	789	–
789	790	–
790	791	–
791	792	–
792	793	–

1	2	3
793	794	–
794	795	–
795	796	–
796	797	–
797	798	–
798	799	–
799	800	–
800	801	–
801	802	–
802	803	–
803	804	–
804	805	–
805	806	–
806	807	–
807	808	–
808	809	–
809	810	–
810	811	–
811	812	–
812	813	–
813	814	–
814	815	–
815	816	–
816	817	–
817	818	–
818	819	–
819	820	–
820	821	–
821	822	–
822	823	–
823	824	–
824	825	–
825	826	–
826	827	–
827	828	–
828	829	–
829	830	–
830	831	–
831	832	–
832	833	–
833	834	–
834	835	–

1	2	3
835	836	–
836	837	–
837	838	–
838	839	–
839	840	–
840	841	–
841	842	–
842	843	–
843	844	–
844	845	–
845	846	–
846	847	–
847	848	–
848	849	–
849	850	–
850	851	–
851	852	–
852	853	–
853	854	–
854	855	–
855	856	–
856	857	–
857	858	–
858	859	–
859	860	–
860	861	–
861	862	–
862	863	–
863	864	–
864	865	–
865	866	–
866	867	–
867	868	–
868	869	–
869	870	–
870	871	–
871	872	–
872	873	–
873	874	–
874	875	–
875	876	–
876	877	–

1	2	3
877	878	–
878	879	–
879	880	–
880	881	–
881	882	–
882	883	–
883	884	–
884	885	–
885	886	–
886	887	–
887	888	–
888	889	–
889	890	–
890	891	–
891	892	–
892	893	–
893	894	–
894	895	–
895	896	–
896	897	–
897	898	–
898	899	–
899	900	–
900	901	–
901	902	–
902	903	–
903	904	–
904	905	–
905	906	–
906	907	–
907	908	–
908	909	–
909	910	–
910	911	–
911	912	–
912	913	–
913	914	–
914	915	–
915	916	–
916	917	–
917	918	–
918	919	–

1	2	3
919	920	–
920	921	–
921	922	–
922	923	–
923	924	–
924	925	–
925	926	–
926	927	–
927	928	–
928	929	–
929	930	–
930	931	–
931	932	–
932	933	–
933	934	–
934	935	–
935	936	–
936	937	–
937	938	–
938	939	–
939	940	–
940	941	–
941	942	–
942	943	–
943	944	–
944	945	–
945	946	–
946	947	–
947	948	–
948	949	–
949	950	–
950	951	–
951	952	–
952	953	–
953	954	–
954	955	–
955	956	–
956	957	–
957	958	–
958	959	–
959	960	–
960	961	–

1	2	3
961	962	–
962	963	–
963	964	–
964	965	–
965	966	–
966	967	–
967	968	–
968	969	–
969	970	–
970	971	–
971	972	–
972	973	–
973	974	–
974	975	–
975	976	–
976	977	–
977	978	–
978	979	–
979	980	–
980	981	–
981	982	–
982	983	–
983	984	–
984	985	–
985	986	–
986	987	–
987	988	–
988	989	–
989	990	–
990	991	–
991	992	–
992	993	–
993	994	–
994	995	–
995	996	–
996	997	–
997	998	–
998	999	–
999	1000	–
1000	1001	–
1001	1002	–
1002	1003	–

1	2	3
1003	1004	–
1004	1005	–
1005	1006	–
1006	1007	–
1007	1008	–
1008	1009	–
1009	1010	–
1010	1011	–
1011	1012	–
1012	1013	–
1013	1014	–
1014	1015	–
1015	1016	–
1016	1017	–
1017	1018	–
1018	1019	–
1019	1020	–
1020	1021	–
1021	1022	–
1022	1023	–
1023	1024	–
1024	1025	–
1025	1026	–
1026	1027	–
1027	1028	–
1028	1029	–
1029	1030	–
1030	1031	–
1031	1032	–
1032	1033	–
1033	1034	–
1034	1035	–
1035	1036	–
1036	1037	–
1037	1038	–
1038	1039	–
1039	1040	–
1040	1041	–
1041	1042	–
1042	1043	–
1043	1044	–
1044	1045	–

1	2	3
1045	1046	–
1046	1047	–
1047	1	–
1048	1049	–
1049	1050	–
1050	1051	–
1051	1052	–
1052	1053	–
1053	1048	–
1054	1055	–
1055	1056	–
1056	1057	–
1057	1054	–

План границ охранной зоны

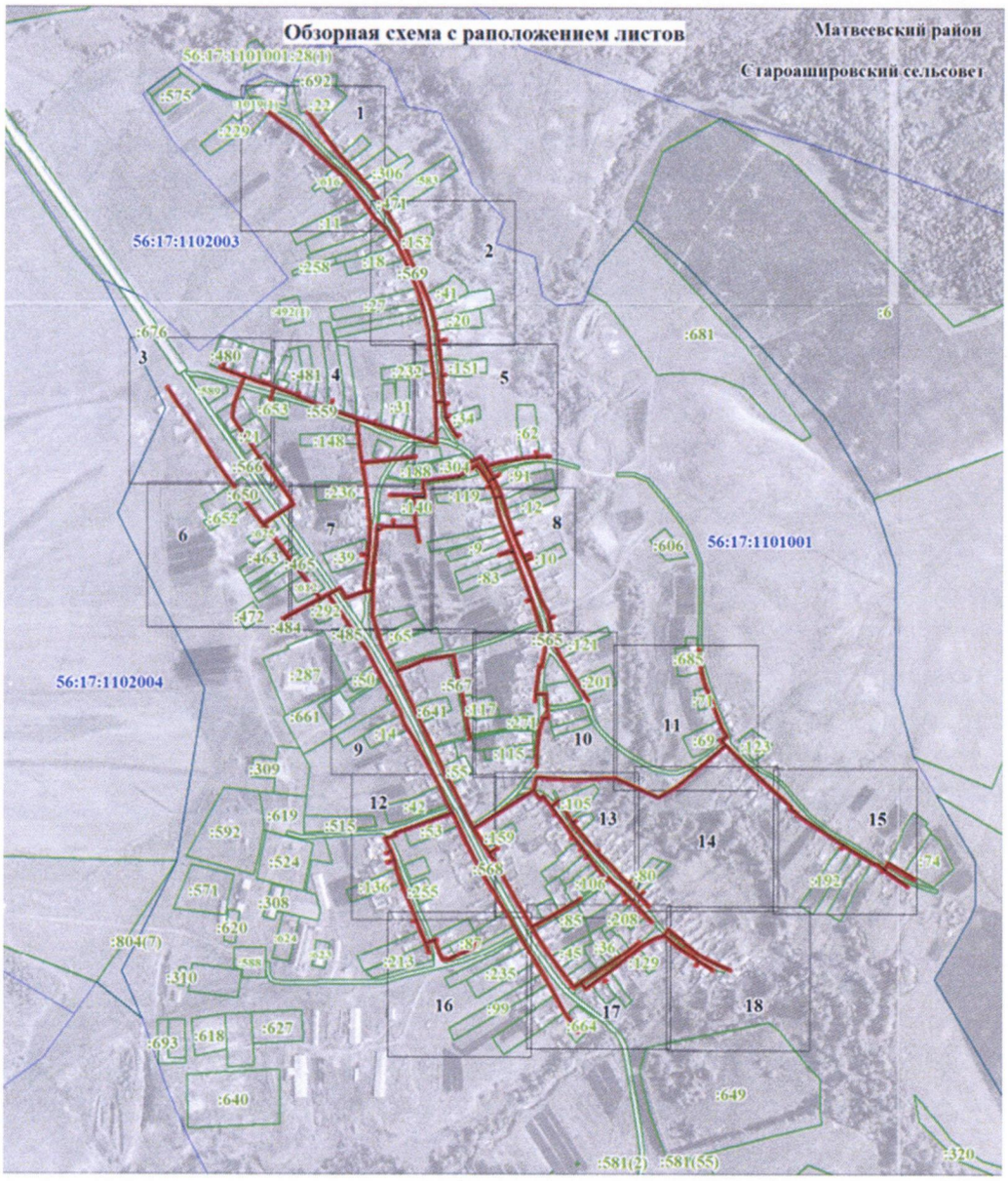

Масштаб 1:100000

Используемые условные знаки и обозначения:

•	– характерная точка границы охранной зоны;
1	– обозначение характерной точки границы охранной зоны;
———	– граница земельного участка, поставленного на государственный кадастровый учет;
———	– граница кадастрового квартала;
———	– обозначение оси газопровода;
———	– граница охранной зоны;
56:41:0103065	– номер кадастрового квартала;
56:41:0103065:1	– кадастровый номер земельного участка.

Приложение № 20
к постановлению Правительства
Оренбургской области
от 23.08.2022 № 926-пп

Текстовое и графическое описание местоположения границ охранной зоны газораспределительной сети объекта газоснабжения газопровод к ГРПШ с.Александровка (020005020) *)

Сведения об охранной зоне

№ п/п	Характеристики охранной зоны	Описание характеристик
1	2	3
1.	Местоположение охранной зоны	Российская Федерация, Оренбургская область, Матвеевский район, село Александровка
2.	Площадь ± величина погрешности определения площади (Р ± ΔР)	528 кв. метров ± 8 кв. метров
3.	Иные характеристики охранной зоны	на земельные участки, входящие в охранные зоны газораспределительных сетей, в целях предупреждения их повреждения или нарушения условий их нормальной эксплуатации налагаются ограничения (обременения) в соответствии с Правилами охраны газораспределительных сетей, утвержденными постановлением Правительства Российской Федерации от 20 ноября 2000 года № 878, которыми запрещается: а) строить объекты жилищно-гражданского и производственного назначения; б) сносить и реконструировать мосты, коллекторы, автомобильные и железные дороги с расположенными на них газораспределительными сетями без предварительного выноса этих газопроводов по согласованию с эксплуатационными организациями;

1	2	3
		в) разрушать берегоукрепительные сооружения, водопропускные устройства, земляные и иные сооружения, предохраняющие газораспределительные сети от разрушений; г) перемещать, повреждать, засыпать и уничтожать опознавательные знаки, контрольно-измерительные пункты и другие устройства газораспределительных сетей; д) устраивать свалки и склады, разливать растворы кислот, солей, щелочей и других химически активных веществ; е) огораживать и перегораживать охранные зоны, препятствовать доступу персонала эксплуатационных организаций к газораспределительным сетям, проведению обслуживания и устранению повреждений газораспределительных сетей; ж) разводить огонь и размещать источники огня; з) рыть погреба, копать и обрабатывать почву сельскохозяйственными и мелиоративными орудиями и механизмами на глубину более 0,3 метра; и) открывать калитки и двери газорегуляторных пунктов, станций катодной и дренажной защиты, люки подземных колодцев, включать или отключать электроснабжение средств связи, освещения и систем телемеханики; к) набрасывать, приставлять и привязывать к опорам и надземным газопроводам, ограждениям и зданиям газораспределительных сетей посторонние предметы, лестницы, влезать на них; л) самовольно подключаться к газораспределительным сетям

*) Наименование объекта газоснабжения указано в соответствии со сведениями, содержащимися в государственном реестре опасных производственных объектов.

Сведения о местоположении границ охранной зоны

Система координат: МСК – субъект 56				
Сведения о характерных точках границ охранной зоны				
обозначение характерных точек границы	координаты (метров)		метод определения координат и средняя квадратическая погрешность положения характерной точки (Mt) (метров)	описание закрепления точки
	X	Y		
1	2	3	4	5
1	633200,72	1383777,18	метод спутниковых геодезических измерений. Mt = 0,1	–
2	633196,84	1383784,77	метод спутниковых геодезических измерений. Mt = 0,1	–
3	633211,17	1383792,89	метод спутниковых геодезических измерений. Mt = 0,1	–
4	633209,48	1383796,52	метод спутниковых геодезических измерений. Mt = 0,1	–
5	633195,02	1383788,32	метод спутниковых геодезических измерений. Mt = 0,1	–
6	633191,25	1383795,70	метод спутниковых геодезических измерений. Mt = 0,1	–
7	633171,61	1383785,22	метод спутниковых геодезических измерений. Mt = 0,1	–
8	633182,09	1383766,51	метод спутниковых геодезических измерений. Mt = 0,1	–
1	633200,72	1383777,18	метод спутниковых геодезических измерений. Mt = 0,1	–

Сведения о частях границ охранной зоны

Обозначение части границ		Описание прохождения части границ
от точки	до точки	
1	2	3
1	2	–
2	3	–
3	4	–
4	5	–
5	6	–
6	7	–
7	8	–
8	1	–

План границ охранной зоны

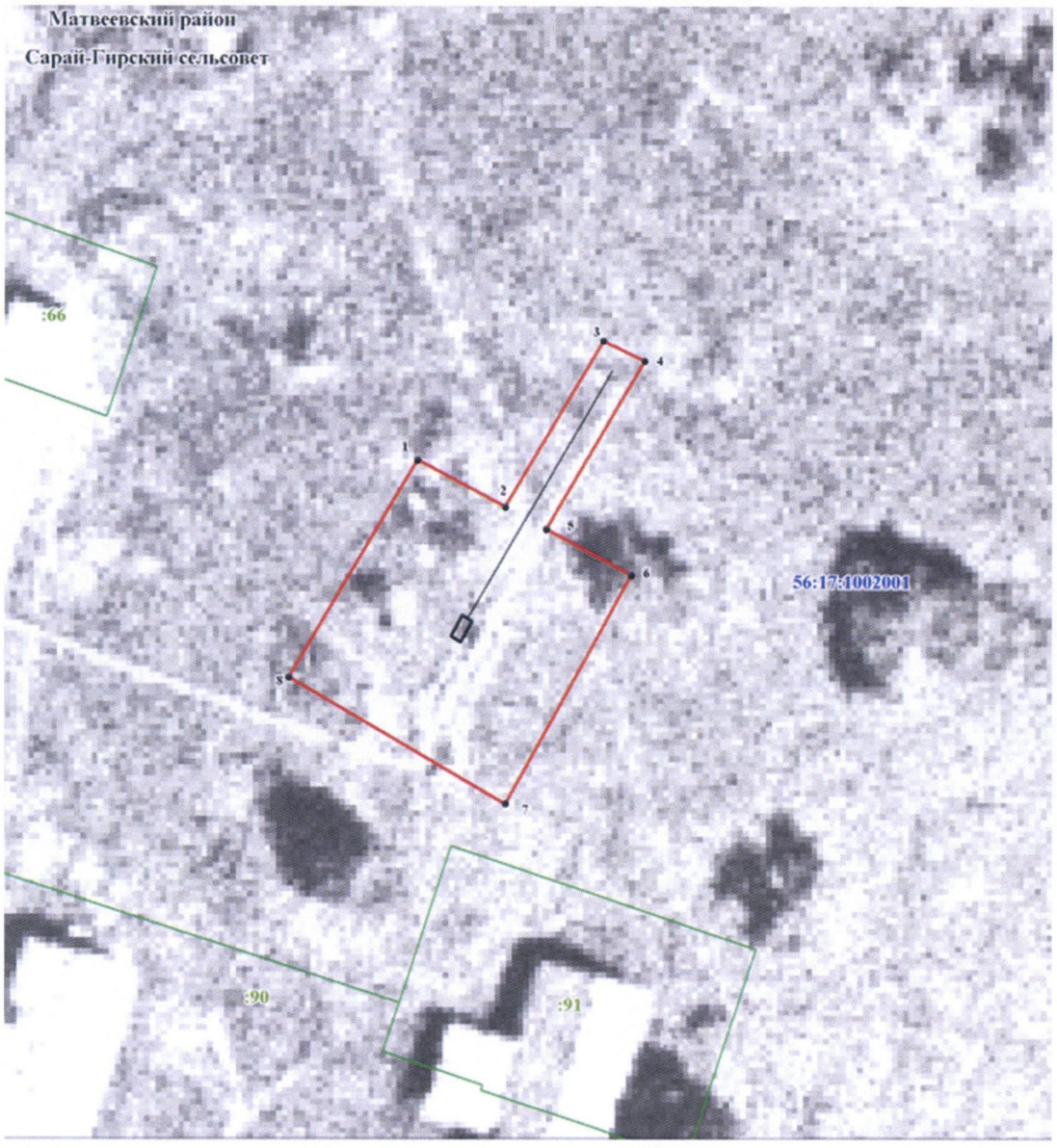

Масштаб 1:800

Используемые условные знаки и обозначения:

•	– характерная точка границы охранной зоны;
1	– обозначение характерной точки границы охранной зоны;
———	– граница земельного участка, поставленного на государственный кадастровый учет;
———	– граница кадастрового квартала;
———	– обозначение оси газопровода;
———	– граница охранной зоны;
56:41:0103065	– номер кадастрового квартала;
56:41:0103065:1	– кадастровый номер земельного участка.