ПРАВИТЕЛЬСТВО ОРЕНБУРГСКОЙ ОБЛАСТИ

П О С Т А Н О В Л Е Н И Е

05.04.2022 г. Оренбург № 321-пп

Об утверждении границ охранных зон газораспределительных сетей и наложении ограничений на входящие в них земельные участки, расположенные на территории муниципального образования Светлинский район Оренбургской области

В соответствии с Земельным кодексом Российской Федерации, постановлением Правительства Российской Федерации от 20 ноября 2000 года № 878 «Об утверждении Правил охраны газораспределительных сетей», постановлением Правительства Оренбургской области от 18 ноября 2011 года № 1112-п «О порядке утверждения границ охранных зон газораспределительных сетей и наложении ограничений (обременений) на входящие в них земельные участки», на основании заявления акционерного общества «Газпром газораспределение Оренбург» от 12 апреля 2021 года № 674 и сведений о границах охранных зон объектов газоснабжения Правительство Оренбургской области п о с т а н о в л я е т:

1. Утвердить границы охранных зон газораспределительных сетей следующих объектов газоснабжения:

1) газопровод, ул. Железнодорожная 8; п. Озерный площадью 14 кв. метров (приложение № 1);

2) газопровод, ул. Школьная 5; п. Озерный площадью 35 кв. метров (приложение № 2);

3) газопровод, пер.Мира 3-1; п. Светлый площадью 96 кв. метров (приложение № 3);

4) газопровод, ул. Октябрьская 3/2; п. Светлый площадью 14 кв. метров (приложение № 4);

5) газопровод, ул. Октябрьская 3/1; п. Светлый площадью 13 кв. метров (приложение № 5);

6) газопровод, ул. Механизаторов 13/1; п. Тобольский площадью 26 кв. метров (приложение № 6);

7) газопровод, ул. Механизаторов 13/2; п. Тобольский площадью 31 кв. метр (приложение № 7);

8) газопровод, ул. Механизаторов 15/2; п. Тобольский площадью 62 кв. метра (приложение № 8);

9) газопровод, ул. Механизаторов д.15-1; п. Тобольский площадью 66 кв. метров (приложение № 9);

10) газопровод, ул.Волгоградская 37-1; п. Степной площадью 87 кв. метров (приложение № 10);

11) газопровод, ул. Кирова 14/1; п. Озерный площадью 47 кв. метров (приложение № 11);

12) газопровод, п. Светлый ул. Советская; п. Светлый площадью 2415 кв. метров (приложение № 12);

13) газопровод, пер.Мира 2а - 1; п. Светлый площадью 65 кв. метров (приложение № 13);

14) газопровод, ЦРБ ул. Комсомольская (от ГРП 9 к котельной); п. Светлый площадью 470 кв. метров (приложение № 14);

15) газопровод, ул. Комсомольская 27; п. Светлый площадью 107 кв. метров (приложение № 15);

16) газопровод, ул. 40 лет Октября 4 (2); п. Тобольский площадью 34 кв. метра (приложение № 16);

17) газопровод, пер.Мира д.2а-2; п. Светлый площадью 13 кв. метров (приложение № 17);

18) газопровод, ул. Строителей, 8/1; п. Светлый площадью 45 кв. метров (приложение № 18);

19) газопровод, ул. Механизаторов 17/2; п. Тобольский площадью 65 кв. метров (приложение № 19);

20) газопровод, ул. Механизаторов 17/2; п. Тобольский площадью 52 кв. метра (приложение № 20).

2. Наложить в интересах акционерного общества «Газпром газораспределение Оренбург» (ИНН 5610010369, ОГРН 1025601022512) ограничения, установленные постановлением Правительства Российской Федерации от 20 ноября 2000 года № 878 «Об утверждении Правил охраны газораспределительных сетей», на земельные участки, входящие в охранные зоны, указанные в пункте 1 настоящего постановления.

Убытки, причиненные ограничением прав в связи с установлением охранных зон, указанных в пункте 1 настоящего постановления, подлежат возмещению в срок и порядке согласно статье 57.1 Земельного кодекса Российской Федерации.

3. Министерству природных ресурсов, экологии и имущественных отношений Оренбургской области направить копию настоящего постановления в установленном порядке в орган, осуществляющий государственный кадастровый учет недвижимого имущества и государственную регистрацию прав на недвижимое имущество, для внесения сведений в Единый государственный реестр недвижимости.

4. Главам муниципальных образований Озерный сельсовет Светлинского района Оренбургской области, Светлинский поссовет Светлинского района Оренбургской области, Тобольский сельсовет Светлинского района Оренбургской области, Степной сельсовет Светлинского района Оренбургской области в соответствии со статьей 33 Градостроительного кодекса Российской Федерации обеспечить отображение в правилах землепользования и застройки границ охранных зон

газораспределительных сетей объектов газоснабжения в связи с установлением охранных зон, указанных в пункте 1 настоящего постановления.

5. Рекомендовать администрации муниципального образования Светлинский район Оренбургской области разместить информацию об охранных зонах, указанных в пункте 1 настоящего постановления, в государственных информационных системах обеспечения градостроительной деятельности и федеральной государственной информационной системе территориального планирования.

6. Контроль за исполнением настоящего постановления возложить на вице-губернатора – заместителя председателя Правительства Оренбургской области по экономической и инвестиционной политике Оренбургской области, за исключением пунктов 4, 5 настоящего постановления, контроль за исполнением положений которых возложить на заместителя председателя Правительства Оренбургской области – министра строительства, жилищно-коммунального, дорожного хозяйства и транспорта Оренбургской области.

7. Постановление вступает в силу по истечении десяти дней после его официального опубликования.

Губернатор –
председатель Правительства Д.В.Паслер

АППАРАТ ГУБЕРНАТОРА И ПРАВИТЕЛЬСТВА ОРЕНБУРГСКОЙ ОБЛАСТИ
УПРАВЛЕНИЕ ДОКУМЕНТАЦИОННОГО ОБЕСПЕЧЕНИЯ

Приложение № 1
к постановлению Правительства
Оренбургской области
от 05.04.2022 № 321-пп

Текстовое и графическое описание местоположения границ охранной зоны газораспределительной сети объекта газоснабжения газопровод, ул. Железнодорожная 8; п. Озерный *)

Сведения об охранной зоне

№ п/п	Характеристики охранной зоны	Описание характеристик
1	2	3
1.	Местоположение охранной зоны	Российская Федерация, Оренбургская область, Светлинский район, поселок Озерный
2.	Площадь ± величина погрешности определения площади (Р ± ΔР)	14 кв. метров ± 1 кв. метр
3.	Иные характеристики охранной зоны	на земельные участки, входящие в охранные зоны газораспределительных сетей, в целях предупреждения их повреждения или нарушения условий их нормальной эксплуатации налагаются ограничения (обременения) в соответствии с Правилами охраны газораспределительных сетей, утвержденными постановлением Правительства Российской Федерации от 20 ноября 2000 года № 878, которыми запрещается: а) строить объекты жилищно-гражданского и производственного назначения; б) сносить и реконструировать мосты, коллекторы, автомобильные и железные дороги с расположенными на них газораспределительными сетями без предварительного выноса этих газопроводов по согласованию с эксплуатационными организациями; в) разрушать берегоукрепительные сооружения, водопропускные устройства,

1	2	3
		земляные и иные сооружения, предохраняющие газораспределительные сети от разрушений; г) перемещать, повреждать, засыпать и уничтожать опознавательные знаки, контрольно-измерительные пункты и другие устройства газораспределительных сетей; д) устраивать свалки и склады, разливать растворы кислот, солей, щелочей и других химически активных веществ; е) ограждать и перегораживать охранные зоны, препятствовать доступу персонала эксплуатационных организаций к газораспределительным сетям, проведению обслуживания и устранению повреждений газораспределительных сетей; ж) разводить огонь и размещать источники огня; з) рыть погреба, копать и обрабатывать почву сельскохозяйственными и мелиоративными орудиями и механизмами на глубину более 0,3 метра; и) открывать калитки и двери газорегуляторных пунктов, станций катодной и дренажной защиты, люки подземных колодцев, включать или отключать электроснабжение средств связи, освещения и систем телемеханики; к) набрасывать, приставлять и привязывать к опорам и надземным газопроводам, ограждениям и зданиям газораспределительных сетей посторонние предметы, лестницы, влезать на них; л) самовольно подключаться к газораспределительным сетям

*) Наименование объекта газоснабжения указано в соответствии со сведениями, содержащимися в государственном реестре опасных производственных объектов.

Сведения о местоположении границ охранной зоны

Система координат: МСК – субъект 56				
Сведения о характерных точках границ охранной зоны				
обозначение характерных точек границы	координаты (метров)		метод определения координат и средняя квадратическая погрешность положения характерной точки (Mt) (метров)	описание закрепления точки
	X	Y		
1	2	3	4	5
1	354256,25	4291305,85	метод спутниковых геодезических измерений. Mt = 0,1	–
2	354255,65	4291310,81	метод спутниковых геодезических измерений. Mt = 0,1	–
3	354252,78	4291310,46	метод спутниковых геодезических измерений. Mt = 0,1	–
4	354253,38	4291305,50	метод спутниковых геодезических измерений. Mt = 0,1	–
1	354256,25	4291305,85	метод спутниковых геодезических измерений. Mt = 0,1	–

Сведения о частях границ охранной зоны

Обозначение части границ		Описание прохождения части границ
от точки	до точки	
1	2	3
1	2	–
2	3	–
3	4	–
4	1	–

План границ охранной зоны



Масштаб 1:500

Используемые условные знаки и обозначения:

●	– характерная точка границы охранной зоны;
1	– обозначение характерной точки границы охранной зоны;
———	– граница земельного участка, поставленного на государственный кадастровый учет;
———	– граница кадастрового квартала;
———	– обозначение оси газопровода;
———	– граница охранной зоны;
56:41:0103065	– номер кадастрового квартала;
56:41:0103065:1	– кадастровый номер земельного участка.

Приложение № 2
к постановлению Правительства
Оренбургской области
от 05.04.2022 № 321-пп

Текстовое и графическое описание местоположения границ охранной зоны газораспределительной сети объекта газоснабжения газопровод, ул. Школьная 5; п. Озерный *)

Сведения об охранной зоне

№ п/п	Характеристики охранной зоны	Описание характеристик
1	2	3
1.	Местоположение охранной зоны	Российская Федерация, Оренбургская область, Светлинский район, поселок Озерный
2.	Площадь ± величина погрешности определения площади (Р ± ΔР)	35 кв. метров ± 1 кв. метр
3.	Иные характеристики охранной зоны	на земельные участки, входящие в охранные зоны газораспределительных сетей, в целях предупреждения их повреждения или нарушения условий их нормальной эксплуатации налагаются ограничения (обременения) в соответствии с Правилами охраны газораспределительных сетей, утвержденными постановлением Правительства Российской Федерации от 20 ноября 2000 года № 878, которыми запрещается: а) строить объекты жилищно-гражданского и производственного назначения; б) сносить и реконструировать мосты, коллекторы, автомобильные и железные дороги с расположенными на них газораспределительными сетями без предварительного выноса этих газопроводов по согласованию с эксплуатационными организациями; в) разрушать берегоукрепительные сооружения, водопропускные устройства,

1	2	3
		земляные и иные сооружения, предохраняющие газораспределительные сети от разрушений; г) перемещать, повреждать, засыпать и уничтожать опознавательные знаки, контрольно-измерительные пункты и другие устройства газораспределительных сетей; д) устраивать свалки и склады, разливать растворы кислот, солей, щелочей и других химически активных веществ; е) огораживать и перегораживать охранные зоны, препятствовать доступу персонала эксплуатационных организаций к газораспределительным сетям, проведению обслуживания и устранению повреждений газораспределительных сетей; ж) разводить огонь и размещать источники огня; з) рыть погреба, копать и обрабатывать почву сельскохозяйственными и мелиоративными орудиями и механизмами на глубину более 0,3 метра; и) открывать калитки и двери газорегуляторных пунктов, станций катодной и дренажной защиты, люки подземных колодцев, включать или отключать электроснабжение средств связи, освещения и систем телемеханики; к) набрасывать, приставлять и привязывать к опорам и надземным газопроводам, ограждениям и зданиям газораспределительных сетей посторонние предметы, лестницы, влезать на них; л) самовольно подключаться к газораспределительным сетям

*) Наименование объекта газоснабжения указано в соответствии со сведениями, содержащимися в государственном реестре опасных производственных объектов.

Сведения о местоположении границ охранной зоны

Система координат: МСК – субъект 56				
Сведения о характерных точках границ охранной зоны				
обозначение характерных точек границы	координаты (метров)		метод определения координат и средняя квадратическая погрешность положения характерной точки (Mt) (метров)	описание закрепления точки
	X	Y		
1	2	3	4	5
1	354328,18	4290599,00	метод спутниковых геодезических измерений. Mt = 0,1	–
2	354327,71	4290602,97	метод спутниковых геодезических измерений. Mt = 0,1	–
3	354319,03	4290601,99	метод спутниковых геодезических измерений. Mt = 0,1	–
4	354319,49	4290598,01	метод спутниковых геодезических измерений. Mt = 0,1	–
1	354328,18	4290599,00	метод спутниковых геодезических измерений. Mt = 0,1	–

Сведения о частях границ охранной зоны

Обозначение части границ		Описание прохождения части границ
от точки	до точки	
1	2	3
1	2	–
2	3	–
3	4	–
4	1	–

План границ охранной зоны



Масштаб 1:500

Используемые условные знаки и обозначения:

●	– характерная точка границы охранной зоны;
1	– обозначение характерной точки границы охранной зоны;
	– граница земельного участка, поставленного на государственный кадастровый учет;
	– граница кадастрового квартала;
	– обозначение оси газопровода;
	– граница охранной зоны;
56:41:0103065	– номер кадастрового квартала;
56:41:0103065:1	– кадастровый номер земельного участка.

Приложение № 3
к постановлению Правительства
Оренбургской области
от 05.04.2022 № 321-пп

Текстовое и графическое описание местоположения границ охранной зоны газораспределительной сети объекта газоснабжения газопровод, пер.Мира 3-1; п. Светлый *)

Сведения об охранной зоне

№ п/п	Характеристики охранной зоны	Описание характеристик
1	2	3
1.	Местоположение охранной зоны	Российская Федерация, Оренбургская область, Светлинский район, поселок Светлый
2.	Площадь ± величина погрешности определения площади (Р ± ΔР)	96 кв. метров ± 2 кв. метра
3.	Иные характеристики охранной зоны	на земельные участки, входящие в охранные зоны газораспределительных сетей, в целях предупреждения их повреждения или нарушения условий их нормальной эксплуатации налагаются ограничения (обременения) в соответствии с Правилами охраны газораспределительных сетей, утвержденными постановлением Правительства Российской Федерации от 20 ноября 2000 года № 878, которыми запрещается: а) строить объекты жилищно-гражданского и производственного назначения; б) сносить и реконструировать мосты, коллекторы, автомобильные и железные дороги с расположенными на них газораспределительными сетями без предварительного выноса этих газопроводов по согласованию с эксплуатационными организациями; в) разрушать берегоукрепительные сооружения, водопропускные устройства,

1	2	3
		земляные и иные сооружения, предохраняющие газораспределительные сети от разрушений; г) перемещать, повреждать, засыпать и уничтожать опознавательные знаки, контрольно-измерительные пункты и другие устройства газораспределительных сетей; д) устраивать свалки и склады, разливать растворы кислот, солей, щелочей и других химически активных веществ; е) ограждать и перегораживать охранные зоны, препятствовать доступу персонала эксплуатационных организаций к газораспределительным сетям, проведению обслуживания и устранению повреждений газораспределительных сетей; ж) разводить огонь и размещать источники огня; з) рыть погреба, копать и обрабатывать почву сельскохозяйственными и мелиоративными орудиями и механизмами на глубину более 0,3 метра; и) открывать калитки и двери газорегуляторных пунктов, станций катодной и дренажной защиты, люки подземных колодцев, включать или отключать электроснабжение средств связи, освещения и систем телемеханики; к) набрасывать, приставлять и привязывать к опорам и надземным газопроводам, ограждениям и зданиям газораспределительных сетей посторонние предметы, лестницы, влезать на них; л) самовольно подключаться к газораспределительным сетям

*) Наименование объекта газоснабжения указано в соответствии со сведениями, содержащимися в государственном реестре опасных производственных объектов.

Сведения о местоположении границ охранной зоны

Система координат: МСК – субъект 56				
Сведения о характерных точках границ охранной зоны				
обозначение характерных точек границы	координаты (метров)		метод определения координат и средняя квадратическая погрешность положения характерной точки (Mt) (метров)	описание закрепления точки
	X	Y		
1	2	3	4	5
1	322181,08	4287548,83	метод спутниковых геодезических измерений. Mt = 0,1	–
2	322175,11	4287559,76	метод спутниковых геодезических измерений. Mt = 0,1	–
3	322170,75	4287557,31	метод спутниковых геодезических измерений. Mt = 0,1	–
4	322174,41	4287550,54	метод спутниковых геодезических измерений. Mt = 0,1	–
5	322168,74	4287546,83	метод спутниковых геодезических измерений. Mt = 0,1	–
6	322171,46	4287542,63	метод спутниковых геодезических измерений. Mt = 0,1	–
1	322181,08	4287548,83	метод спутниковых геодезических измерений. Mt = 0,1	–

Сведения о частях границ охранной зоны

Обозначение части границ		Описание прохождения части границ
от точки	до точки	
1	2	3
1	2	–
2	3	–
3	4	–
4	5	–
5	6	–
6	1	–

План границ охранной зоны



Масштаб 1:500

Используемые условные знаки и обозначения:

●	– характерная точка границы охранной зоны;
1	– обозначение характерной точки границы охранной зоны;
	– граница земельного участка, поставленного на государственный кадастровый учет;
	– граница кадастрового квартала;
	– обозначение оси газопровода;
	– граница охранной зоны;
56:41:0103065	– номер кадастрового квартала;
56:41:0103065:1	– кадастровый номер земельного участка.

Приложение № 4
к постановлению Правительства
Оренбургской области
от 05.04.2022 № 321-пп

Текстовое и графическое описание местоположения границ охранной зоны газораспределительной сети объекта газоснабжения газопровод, ул. Октябрьская 3/2; п. Светлый *)

Сведения об охранной зоне

№ п/п	Характеристики охранной зоны	Описание характеристик
1	2	3
1.	Местоположение охранной зоны	Российская Федерация, Оренбургская область, Светлинский район, поселок Светлый
2.	Площадь ± величина погрешности определения площади (Р ± ΔР)	14 кв. метров ± 1 кв. метр
3.	Иные характеристики охранной зоны	на земельные участки, входящие в охранные зоны газораспределительных сетей, в целях предупреждения их повреждения или нарушения условий их нормальной эксплуатации налагаются ограничения (обременения) в соответствии с Правилами охраны газораспределительных сетей, утвержденными постановлением Правительства Российской Федерации от 20 ноября 2000 года № 878, которыми запрещается: а) строить объекты жилищно-гражданского и производственного назначения; б) сносить и реконструировать мосты, коллекторы, автомобильные и железные дороги с расположенными на них газораспределительными сетями без предварительного выноса этих газопроводов по согласованию с эксплуатационными организациями; в) разрушать берегоукрепительные сооружения, водопропускные устройства,

1	2	3
		земляные и иные сооружения, предохраняющие газораспределительные сети от разрушений; г) перемещать, повреждать, засыпать и уничтожать опознавательные знаки, контрольно-измерительные пункты и другие устройства газораспределительных сетей; д) устраивать свалки и склады, разливать растворы кислот, солей, щелочей и других химически активных веществ; е) ограждать и перегораживать охранные зоны, препятствовать доступу персонала эксплуатационных организаций к газораспределительным сетям, проведению обслуживания и устранению повреждений газораспределительных сетей; ж) разводить огонь и размещать источники огня; з) рыть погреба, копать и обрабатывать почву сельскохозяйственными и мелиоративными орудиями и механизмами на глубину более 0,3 метра; и) открывать калитки и двери газорегуляторных пунктов, станций катодной и дренажной защиты, люки подземных колодцев, включать или отключать электроснабжение средств связи, освещения и систем телемеханики; к) набрасывать, приставлять и привязывать к опорам и надземным газопроводам, ограждениям и зданиям газораспределительных сетей посторонние предметы, лестницы, влезать на них; л) самовольно подключаться к газораспределительным сетям

*) Наименование объекта газоснабжения указано в соответствии со сведениями, содержащимися в государственном реестре опасных производственных объектов.

Сведения о местоположении границ охранной зоны

Система координат: МСК – субъект 56				
Сведения о характерных точках границ охранной зоны				
обозначение характерных точек границы	координаты (метров)		метод определения координат и средняя квадратическая погрешность положения характерной точки (Mt) (метров)	описание закрепления точки
	X	Y		
1	2	3	4	5
1	322308,64	4287330,15	метод спутниковых геодезических измерений. Mt = 0,1	–
2	322305,03	4287328,47	метод спутниковых геодезических измерений. Mt = 0,1	–
3	322306,14	4287325,40	метод спутниковых геодезических измерений. Mt = 0,1	–
4	322309,90	4287326,76	метод спутниковых геодезических измерений. Mt = 0,1	–
1	322308,64	4287330,15	метод спутниковых геодезических измерений. Mt = 0,1	–

Сведения о частях границ охранной зоны

Обозначение части границ		Описание прохождения части границ
от точки	до точки	
1	2	3
1	2	–
2	3	–
3	4	–
4	1	–

План границ охранной зоны



Масштаб 1:500

Используемые условные знаки и обозначения:

●	– характерная точка границы охранной зоны;
1	– обозначение характерной точки границы охранной зоны;
———	– граница земельного участка, поставленного на государственный кадастровый учет;
———	– граница кадастрового квартала;
———	– обозначение оси газопровода;
———	– граница охранной зоны;
56:41:0103065	– номер кадастрового квартала;
56:41:0103065:1	– кадастровый номер земельного участка.

Приложение № 5
к постановлению Правительства
Оренбургской области
от 05.04.2022 № 321-пп

Текстовое и графическое описание местоположения границ охранной зоны газораспределительной сети объекта газоснабжения газопровод, ул. Октябрьская 3/1; п. Светлый *)

Сведения об охранной зоне

№ п/п	Характеристики охранной зоны	Описание характеристик
1	2	3
1.	Местоположение охранной зоны	Российская Федерация, Оренбургская область, Светлинский район, поселок Светлый
2.	Площадь ± величина погрешности определения площади (Р ± ΔР)	13 кв. метров ± 1 кв. метр
3.	Иные характеристики охранной зоны	на земельные участки, входящие в охранные зоны газораспределительных сетей, в целях предупреждения их повреждения или нарушения условий их нормальной эксплуатации налагаются ограничения (обременения) в соответствии с Правилами охраны газораспределительных сетей, утвержденными постановлением Правительства Российской Федерации от 20 ноября 2000 года № 878, которыми запрещается: а) строить объекты жилищно-гражданского и производственного назначения; б) сносить и реконструировать мосты, коллекторы, автомобильные и железные дороги с расположенными на них газораспределительными сетями без предварительного выноса этих газопроводов по согласованию с эксплуатационными организациями; в) разрушать берегоукрепительные сооружения, водопропускные устройства,

1	2	3
		земляные и иные сооружения, предохраняющие газораспределительные сети от разрушений; г) перемещать, повреждать, засыпать и уничтожать опознавательные знаки, контрольно-измерительные пункты и другие устройства газораспределительных сетей; д) устраивать свалки и склады, разливать растворы кислот, солей, щелочей и других химически активных веществ; е) огораживать и перегораживать охранные зоны, препятствовать доступу персонала эксплуатационных организаций к газораспределительным сетям, проведению обслуживания и устранению повреждений газораспределительных сетей; ж) разводить огонь и размещать источники огня; з) рыть погреба, копать и обрабатывать почву сельскохозяйственными и мелиоративными орудиями и механизмами на глубину более 0,3 метра; и) открывать калитки и двери газорегуляторных пунктов, станций катодной и дренажной защиты, люки подземных колодцев, включать или отключать электроснабжение средств связи, освещения и систем телемеханики; к) набрасывать, приставлять и привязывать к опорам и надземным газопроводам, ограждениям и зданиям газораспределительных сетей посторонние предметы, лестницы, влезать на них; л) самовольно подключаться к газораспределительным сетям

*) Наименование объекта газоснабжения указано в соответствии со сведениями, содержащимися в государственном реестре опасных производственных объектов.

Сведения о местоположении границ охранной зоны

Система координат: МСК – субъект 56				
Сведения о характерных точках границ охранной зоны				
обозначение характерных точек границы	координаты (метров)		метод определения координат и средняя квадратическая погрешность положения характерной точки (Mt) (метров)	описание закрепления точки
	X	Y		
1	2	3	4	5
1	322328,05	4287338,11	метод спутниковых геодезических измерений. Mt = 0,1	–
2	322324,29	4287336,75	метод спутниковых геодезических измерений. Mt = 0,1	–
3	322325,40	4287333,68	метод спутниковых геодезических измерений. Mt = 0,1	–
4	322329,16	4287335,04	метод спутниковых геодезических измерений. Mt = 0,1	–
1	322328,05	4287338,11	метод спутниковых геодезических измерений. Mt = 0,1	–

Сведения о частях границ охранной зоны

Обозначение части границ		Описание прохождения части границ
от точки	до точки	
1	2	3
1	2	–
2	3	–
3	4	–
4	1	–

План границ охранной зоны



Масштаб 1:500

Используемые условные знаки и обозначения:

●	– характерная точка границы охранной зоны;
1	– обозначение характерной точки границы охранной зоны;
	– граница земельного участка, поставленного на государственный кадастровый учет;
	– граница кадастрового квартала;
	– обозначение оси газопровода;
	– граница охранной зоны;
56:41:0103065	– номер кадастрового квартала;
56:41:0103065:1	– кадастровый номер земельного участка.

Приложение № 6
к постановлению Правительства
Оренбургской области
от 05.04.2022 № 321-пп

Текстовое и графическое описание местоположения границ охранной зоны газораспределительной сети объекта газоснабжения газопровод, ул. Механизаторов 13/1; п. Тобольский *)

Сведения об охранной зоне

№ п/п	Характеристики охранной зоны	Описание характеристик
1	2	3
1.	Местоположение охранной зоны	Российская Федерация, Оренбургская область, Светлинский район, поселок Тобольский
2.	Площадь ± величина погрешности определения площади (Р ± ΔР)	26 кв. метров ± 1 кв. метр
3.	Иные характеристики охранной зоны	на земельные участки, входящие в охранные зоны газораспределительных сетей, в целях предупреждения их повреждения или нарушения условий их нормальной эксплуатации налагаются ограничения (обременения) в соответствии с Правилами охраны газораспределительных сетей, утвержденными постановлением Правительства Российской Федерации от 20 ноября 2000 года № 878, которыми запрещается: а) строить объекты жилищно-гражданского и производственного назначения; б) сносить и реконструировать мосты, коллекторы, автомобильные и железные дороги с расположенными на них газораспределительными сетями без предварительного выноса этих газопроводов по согласованию с эксплуатационными организациями; в) разрушать берегоукрепительные сооружения, водопропускные устройства,

1	2	3
		земляные и иные сооружения, предохраняющие газораспределительные сети от разрушений; г) перемещать, повреждать, засыпать и уничтожать опознавательные знаки, контрольно-измерительные пункты и другие устройства газораспределительных сетей; д) устраивать свалки и склады, разливать растворы кислот, солей, щелочей и других химически активных веществ; е) огораживать и перегораживать охранные зоны, препятствовать доступу персонала эксплуатационных организаций к газораспределительным сетям, проведению обслуживания и устранению повреждений газораспределительных сетей; ж) разводить огонь и размещать источники огня; з) рыть погреба, копать и обрабатывать почву сельскохозяйственными и мелиоративными орудиями и механизмами на глубину более 0,3 метра; и) открывать калитки и двери газорегуляторных пунктов, станций катодной и дренажной защиты, люки подземных колодцев, включать или отключать электроснабжение средств связи, освещения и систем телемеханики; к) набрасывать, приставлять и привязывать к опорам и надземным газопроводам, ограждениям и зданиям газораспределительных сетей посторонние предметы, лестницы, влезать на них; л) самовольно подключаться к газораспределительным сетям

*) Наименование объекта газоснабжения указано в соответствии со сведениями, содержащимися в государственном реестре опасных производственных объектов.

Сведения о местоположении границ охранной зоны

Система координат: МСК – субъект 56				
Сведения о характерных точках границ охранной зоны				
обозначение характерных точек границы	координаты (метров)		метод определения координат и средняя квадратическая погрешность положения характерной точки (Mt) (метров)	описание закрепления точки
	X	Y		
1	2	3	4	5
1	392071,40	4308774,15	метод спутниковых геодезических измерений. Mt = 0,1	–
2	392071,14	4308780,69	метод спутниковых геодезических измерений. Mt = 0,1	–
3	392067,14	4308780,53	метод спутниковых геодезических измерений. Mt = 0,1	–
4	392067,40	4308773,99	метод спутниковых геодезических измерений. Mt = 0,1	–
1	392071,40	4308774,15	метод спутниковых геодезических измерений. Mt = 0,1	–

Сведения о частях границ охранной зоны

Обозначение части границ		Описание прохождения части границ
от точки	до точки	
1	2	3
1	2	–
2	3	–
3	4	–
4	1	–

План границ охранной зоны



Масштаб 1:500

Используемые условные знаки и обозначения:

●	– характерная точка границы охранной зоны;
1	– обозначение характерной точки границы охранной зоны;
	– граница земельного участка, поставленного на государственный кадастровый учет;
	– граница кадастрового квартала;
	– обозначение оси газопровода;
	– граница охранной зоны;
56:41:0103065	– номер кадастрового квартала;
56:41:0103065:1	– кадастровый номер земельного участка.

Приложение № 7
к постановлению Правительства
Оренбургской области
от 05.04.2022 № 321-пп

Текстовое и графическое описание местоположения границ охранной зоны газораспределительной сети объекта газоснабжения газопровод, ул. Механизаторов 13/2; п. Тобольский *)

Сведения об охранной зоне

№ п/п	Характеристики охранной зоны	Описание характеристик
1	2	3
1.	Местоположение охранной зоны	Российская Федерация, Оренбургская область, Светлинский район, поселок Тобольский
2.	Площадь ± величина погрешности определения площади (Р ± ΔР)	31 кв. метр ± 1 кв. метр
3.	Иные характеристики охранной зоны	на земельные участки, входящие в охранные зоны газораспределительных сетей, в целях предупреждения их повреждения или нарушения условий их нормальной эксплуатации налагаются ограничения (обременения) в соответствии с Правилами охраны газораспределительных сетей, утвержденными постановлением Правительства Российской Федерации от 20 ноября 2000 года № 878, которыми запрещается: а) строить объекты жилищно-гражданского и производственного назначения; б) сносить и реконструировать мосты, коллекторы, автомобильные и железные дороги с расположенными на них газораспределительными сетями без предварительного выноса этих газопроводов по согласованию с эксплуатационными организациями; в) разрушать берегоукрепительные сооружения, водопропускные устройства,

1	2	3
		земляные и иные сооружения, предохраняющие газораспределительные сети от разрушений; г) перемещать, повреждать, засыпать и уничтожать опознавательные знаки, контрольно-измерительные пункты и другие устройства газораспределительных сетей; д) устраивать свалки и склады, разливать растворы кислот, солей, щелочей и других химически активных веществ; е) огораживать и перегораживать охранные зоны, препятствовать доступу персонала эксплуатационных организаций к газораспределительным сетям, проведению обслуживания и устранению повреждений газораспределительных сетей; ж) разводить огонь и размещать источники огня; з) рыть погреба, копать и обрабатывать почву сельскохозяйственными и мелиоративными орудиями и механизмами на глубину более 0,3 метра; и) открывать калитки и двери газорегуляторных пунктов, станций катодной и дренажной защиты, люки подземных колодцев, включать или отключать электроснабжение средств связи, освещения и систем телемеханики; к) набрасывать, приставлять и привязывать к опорам и надземным газопроводам, ограждениям и зданиям газораспределительных сетей посторонние предметы, лестницы, влезать на них; л) самовольно подключаться к газораспределительным сетям

*) Наименование объекта газоснабжения указано в соответствии со сведениями, содержащимися в государственном реестре опасных производственных объектов.

Сведения о местоположении границ охранной зоны

Система координат: МСК – субъект 56				
Сведения о характерных точках границ охранной зоны				
обозначение характерных точек границы	координаты (метров)		метод определения координат и средняя квадратическая погрешность положения характерной точки (Mt) (метров)	описание закрепления точки
	X	Y		
1	2	3	4	5
1	392088,34	4308775,29	метод спутниковых геодезических измерений. Mt = 0,1	–
2	392087,84	4308781,38	метод спутниковых геодезических измерений. Mt = 0,1	–
3	392082,86	4308780,97	метод спутниковых геодезических измерений. Mt = 0,1	–
4	392083,36	4308774,89	метод спутниковых геодезических измерений. Mt = 0,1	–
1	392088,34	4308775,29	метод спутниковых геодезических измерений. Mt = 0,1	–

Сведения о частях границ охранной зоны

Обозначение части границ		Описание прохождения части границ
от точки	до точки	
1	2	3
1	2	–
2	3	–
3	4	–
4	1	–

План границ охранной зоны



Масштаб 1:1000

Используемые условные знаки и обозначения:

●	– характерная точка границы охранной зоны;
1	– обозначение характерной точки границы охранной зоны;
———	– граница земельного участка, поставленного на государственный кадастровый учет;
———	– граница кадастрового квартала;
———	– обозначение оси газопровода;
———	– граница охранной зоны;
56:41:0103065	– номер кадастрового квартала;
56:41:0103065:1	– кадастровый номер земельного участка.

Приложение № 8
к постановлению Правительства
Оренбургской области
от 05.04.2022 № 321-пп

Текстовое и графическое описание местоположения границ охранной зоны газораспределительной сети объекта газопровод, ул. Механизаторов 15/2; п. Тобольский *)

Сведения об охранной зоне

№ п/п	Характеристики охранной зоны	Описание характеристик
1	2	3
1.	Местоположение охранной зоны	Российская Федерация, Оренбургская область, Светлинский район, поселок Тобольский
2.	Площадь ± величина погрешности определения площади (Р ± ΔР)	62 кв. метра ± 2 кв. метра
3.	Иные характеристики охранной зоны	на земельные участки, входящие в охранные зоны газораспределительных сетей, в целях предупреждения их повреждения или нарушения условий их нормальной эксплуатации налагаются ограничения (обременения) в соответствии с Правилами охраны газораспределительных сетей, утвержденными постановлением Правительства Российской Федерации от 20 ноября 2000 года № 878, которыми запрещается: а) строить объекты жилищно-гражданского и производственного назначения; б) сносить и реконструировать мосты, коллекторы, автомобильные и железные дороги с расположенными на них газораспределительными сетями без предварительного выноса этих газопроводов по согласованию с эксплуатационными организациями; в) разрушать берегоукрепительные сооружения, водопропускные устройства,

1	2	3
		земляные и иные сооружения, предохраняющие газораспределительные сети от разрушений; г) перемещать, повреждать, засыпать и уничтожать опознавательные знаки, контрольно-измерительные пункты и другие устройства газораспределительных сетей; д) устраивать свалки и склады, разливать растворы кислот, солей, щелочей и других химически активных веществ; е) ограждать и перегораживать охранные зоны, препятствовать доступу персонала эксплуатационных организаций к газораспределительным сетям, проведению обслуживания и устранению повреждений газораспределительных сетей; ж) разводить огонь и размещать источники огня; з) рыть погреба, копать и обрабатывать почву сельскохозяйственными и мелиоративными орудиями и механизмами на глубину более 0,3 метра; и) открывать калитки и двери газорегуляторных пунктов, станций катодной и дренажной защиты, люки подземных колодцев, включать или отключать электроснабжение средств связи, освещения и систем телемеханики; к) набрасывать, приставлять и привязывать к опорам и надземным газопроводам, ограждениям и зданиям газораспределительных сетей посторонние предметы, лестницы, влезать на них; л) самовольно подключаться к газораспределительным сетям

*) Наименование объекта газоснабжения указано в соответствии со сведениями, содержащимися в государственном реестре опасных производственных объектов.

Сведения о местоположении границ охранной зоны

Система координат: МСК – субъект 56				
Сведения о характерных точках границ охранной зоны				
обозначение характерных точек границы	координаты (метров)		метод определения координат и средняя квадратическая погрешность положения характерной точки (Mt) (метров)	описание закрепления точки
	X	Y		
1	2	3	4	5
1	392040,74	4308770,66	метод спутниковых геодезических измерений. Mt = 0,1	–
2	392040,35	4308779,03	метод спутниковых геодезических измерений. Mt = 0,1	–
3	392036,35	4308778,83	метод спутниковых геодезических измерений. Mt = 0,1	–
4	392036,56	4308774,50	метод спутниковых геодезических измерений. Mt = 0,1	–
5	392033,05	4308774,22	метод спутниковых геодезических измерений. Mt = 0,1	–
6	392033,40	4308766,63	метод спутниковых геодезических измерений. Mt = 0,1	–
7	392037,40	4308766,83	метод спутниковых геодезических измерений. Mt = 0,1	–
8	392037,23	4308770,54	метод спутниковых геодезических измерений. Mt = 0,1	–
1	392040,74	4308770,66	метод спутниковых геодезических измерений. Mt = 0,1	–

Сведения о частях границ охранной зоны

Обозначение части границ		Описание прохождения части границ
от точки	до точки	
1	2	3
1	2	–
2	3	–
3	4	–
4	5	–
5	6	–
6	7	–
7	8	–
8	1	–

План границ охранной зоны



Масштаб 1:1000

Используемые условные знаки и обозначения:

●	– характерная точка границы охранной зоны;
1	– обозначение характерной точки границы охранной зоны;
———	– граница земельного участка, поставленного на государственный кадастровый учет;
———	– граница кадастрового квартала;
———	– обозначение оси газопровода;
———	– граница охранной зоны;
56:41:0103065	– номер кадастрового квартала;
56:41:0103065:1	– кадастровый номер земельного участка.

Приложение № 9
к постановлению Правительства
Оренбургской области
от 05.04.2022 № 321-пп

Текстовое и графическое описание местоположения границ охранной зоны газораспределительной сети объекта газопровод, ул.Механизаторов д.15-1; п. Тобольский *)

Сведения об охранной зоне

№ п/п	Характеристики охранной зоны	Описание характеристик
1	2	3
1.	Местоположение охранной зоны	Российская Федерация, Оренбургская область, Светлинский район, поселок Тобольский
2.	Площадь ± величина погрешности определения площади (Р ± ΔР)	66 кв. метров ± 2 кв. метра
3.	Иные характеристики охранной зоны	на земельные участки, входящие в охранные зоны газораспределительных сетей, в целях предупреждения их повреждения или нарушения условий их нормальной эксплуатации налагаются ограничения (обременения) в соответствии с Правилами охраны газораспределительных сетей, утвержденными постановлением Правительства Российской Федерации от 20 ноября 2000 года № 878, которыми запрещается: а) строить объекты жилищно-гражданского и производственного назначения; б) сносить и реконструировать мосты, коллекторы, автомобильные и железные дороги с расположенными на них газораспределительными сетями без предварительного выноса этих газопроводов по согласованию с эксплуатационными организациями; в) разрушать берегоукрепительные сооружения, водопропускные устройства,

1	2	3
		земляные и иные сооружения, предохраняющие газораспределительные сети от разрушений; г) перемещать, повреждать, засыпать и уничтожать опознавательные знаки, контрольно-измерительные пункты и другие устройства газораспределительных сетей; д) устраивать свалки и склады, разливать растворы кислот, солей, щелочей и других химически активных веществ; е) огораживать и перегораживать охранные зоны, препятствовать доступу персонала эксплуатационных организаций к газораспределительным сетям, проведению обслуживания и устранению повреждений газораспределительных сетей; ж) разводить огонь и размещать источники огня; з) рыть погреба, копать и обрабатывать почву сельскохозяйственными и мелиоративными орудиями и механизмами на глубину более 0,3 метра; и) открывать калитки и двери газорегуляторных пунктов, станций катодной и дренажной защиты, люки подземных колодцев, включать или отключать электроснабжение средств связи, освещения и систем телемеханики; к) набрасывать, приставлять и привязывать к опорам и надземным газопроводам, ограждениям и зданиям газораспределительных сетей посторонние предметы, лестницы, влезать на них; л) самовольно подключаться к газораспределительным сетям

*) Наименование объекта газоснабжения указано в соответствии со сведениями, содержащимися в государственном реестре опасных производственных объектов.

Сведения о местоположении границ охранной зоны

Система координат: МСК – субъект 56				
Сведения о характерных точках границ охранной зоны				
обозначение характерных точек границы	координаты (метров)		метод определения координат и средняя квадратическая погрешность положения характерной точки (Mt) (метров)	описание закрепления точки
	X	Y		
1	2	3	4	5
1	392058,14	4308768,22	метод спутниковых геодезических измерений. Mt = 0,1	–
2	392057,63	4308776,94	метод спутниковых геодезических измерений. Mt = 0,1	–
3	392055,76	4308776,99	метод спутниковых геодезических измерений. Mt = 0,1	–
4	392055,58	4308779,78	метод спутниковых геодезических измерений. Mt = 0,1	–
5	392050,59	4308779,46	метод спутниковых геодезических измерений. Mt = 0,1	–
6	392051,03	4308772,78	метод спутниковых геодезических измерений. Mt = 0,1	–
7	392052,88	4308772,75	метод спутниковых геодезических измерений. Mt = 0,1	–
8	392053,14	4308767,94	метод спутниковых геодезических измерений. Mt = 0,1	–
1	392058,14	4308768,22	метод спутниковых геодезических измерений. Mt = 0,1	–

Сведения о частях границ охранной зоны

Обозначение части границ		Описание прохождения части границ
от точки	до точки	
1	2	3
1	2	–
2	3	–
3	4	–
4	5	–
5	6	–
6	7	–
7	8	–
8	1	–

План границ охранной зоны



Масштаб 1:500

Используемые условные знаки и обозначения:

●	– характерная точка границы охранной зоны;
1	– обозначение характерной точки границы охранной зоны;
———	– граница земельного участка, поставленного на государственный кадастровый учет;
———	– граница кадастрового квартала;
———	– обозначение оси газопровода;
———	– граница охранной зоны;
56:41:0103065	– номер кадастрового квартала;
56:41:0103065:1	– кадастровый номер земельного участка.

Приложение № 10
к постановлению Правительства
Оренбургской области
от 05.04.2022 № 321-пп

Текстовое и графическое описание местоположения границ охранной зоны газораспределительной сети объекта газоснабжения газопровод, ул.Волгоградская 37-1; п. Степной *)

Сведения об охранной зоне

№ п/п	Характеристики охранной зоны	Описание характеристик
1	2	3
1.	Местоположение охранной зоны	Российская Федерация, Оренбургская область, Светлинский район, поселок Степной
2.	Площадь ± величина погрешности определения площади (Р ± ΔР)	87 кв. метров ± 2 кв. метра
3.	Иные характеристики охранной зоны	на земельные участки, входящие в охранные зоны газораспределительных сетей, в целях предупреждения их повреждения или нарушения условий их нормальной эксплуатации налагаются ограничения (обременения) в соответствии с Правилами охраны газораспределительных сетей, утвержденными постановлением Правительства Российской Федерации от 20 ноября 2000 года № 878, которыми запрещается: а) строить объекты жилищно-гражданского и производственного назначения; б) сносить и реконструировать мосты, коллекторы, автомобильные и железные дороги с расположенными на них газораспределительными сетями без предварительного выноса этих газопроводов по согласованию с эксплуатационными организациями; в) разрушать берегоукрепительные сооружения, водопропускные устройства,

1	2	3
		земляные и иные сооружения, предохраняющие газораспределительные сети от разрушений; г) перемещать, повреждать, засыпать и уничтожать опознавательные знаки, контрольно-измерительные пункты и другие устройства газораспределительных сетей; д) устраивать свалки и склады, разливать растворы кислот, солей, щелочей и других химически активных веществ; е) огораживать и перегораживать охранные зоны, препятствовать доступу персонала эксплуатационных организаций к газораспределительным сетям, проведению обслуживания и устранению повреждений газораспределительных сетей; ж) разводить огонь и размещать источники огня; з) рыть погреба, копать и обрабатывать почву сельскохозяйственными и мелиоративными орудиями и механизмами на глубину более 0,3 метра; и) открывать калитки и двери газорегуляторных пунктов, станций катодной и дренажной защиты, люки подземных колодцев, включать или отключать электроснабжение средств связи, освещения и систем телемеханики; к) набрасывать, приставлять и привязывать к опорам и надземным газопроводам, ограждениям и зданиям газораспределительных сетей посторонние предметы, лестницы, влезать на них; л) самовольно подключаться к газораспределительным сетям

*) Наименование объекта газоснабжения указано в соответствии со сведениями, содержащимися в государственном реестре опасных производственных объектов.

Сведения о местоположении границ охранной зоны

Система координат: МСК – субъект 56				
Сведения о характерных точках границ охранной зоны				
обозначение характерных точек границы	координаты (метров)		метод определения координат и средняя квадратическая погрешность положения характерной точки (Mt) (метров)	описание закрепления точки
	X	Y		
1	2	3	4	5
1	322363,29	4275012,98	метод спутниковых геодезических измерений. Mt = 0,1	–
2	322358,27	4275010,91	метод спутниковых геодезических измерений. Mt = 0,1	–
3	322362,56	4274998,89	метод спутниковых геодезических измерений. Mt = 0,1	–
4	322363,95	4274999,29	метод спутниковых геодезических измерений. Mt = 0,1	–
5	322364,80	4274996,85	метод спутниковых геодезических измерений. Mt = 0,1	–
6	322372,64	4274999,62	метод спутниковых геодезических измерений. Mt = 0,1	–
7	322371,14	4275003,32	метод спутниковых геодезических измерений. Mt = 0,1	–
8	322365,97	4275001,51	метод спутниковых геодезических измерений. Mt = 0,1	–
9	322363,23	4275009,14	метод спутниковых геодезических измерений. Mt = 0,1	–
10	322364,59	4275009,65	метод спутниковых геодезических измерений. Mt = 0,1	–

1	2	3	4	5
1	322363,29	4275012,98	метод спутниковых геодезических измерений. Mt = 0,1	–

Сведения о частях границ охранной зоны

Обозначение части границ		Описание прохождения части границ
от точки	до точки	
1	2	3
1	2	–
2	3	–
3	4	–
4	5	–
5	6	–
6	7	–
7	8	–
8	9	–
9	10	–
10	1	–

План границ охранной зоны



Масштаб 1:500

Используемые условные знаки и обозначения:

●	– характерная точка границы охранной зоны;
1	– обозначение характерной точки границы охранной зоны;
	– граница земельного участка, поставленного на государственный кадастровый учет;
	– граница кадастрового квартала;
	– обозначение оси газопровода;
	– граница охранной зоны;
56:41:0103065	– номер кадастрового квартала;
56:41:0103065:1	– кадастровый номер земельного участка.

Приложение № 11
к постановлению Правительства
Оренбургской области
от 05.04.2022 № 321-пп

Текстовое и графическое описание местоположения границ охранной зоны газораспределительной сети объекта газоснабжения газопровод, ул. Кирова 14/1; п. Озерный *)

Сведения об охранной зоне

№ п/п	Характеристики охранной зоны	Описание характеристик
1	2	3
1.	Местоположение охранной зоны	Российская Федерация, Оренбургская область, Светлинский район, поселок Озерный
2.	Площадь ± величина погрешности определения площади (Р ± ΔР)	47 кв. метров ± 1 кв. метр
3.	Иные характеристики охранной зоны	на земельные участки, входящие в охранные зоны газораспределительных сетей, в целях предупреждения их повреждения или нарушения условий их нормальной эксплуатации налагаются ограничения (обременения) в соответствии с Правилами охраны газораспределительных сетей, утвержденными постановлением Правительства Российской Федерации от 20 ноября 2000 года № 878, которыми запрещается: а) строить объекты жилищно-гражданского и производственного назначения; б) сносить и реконструировать мосты, коллекторы, автомобильные и железные дороги с расположенными на них газораспределительными сетями без предварительного выноса этих газопроводов по согласованию с эксплуатационными организациями; в) разрушать берегоукрепительные сооружения, водопропускные устройства,

1	2	3
		земляные и иные сооружения, предохраняющие газораспределительные сети от разрушений; г) перемещать, повреждать, засыпать и уничтожать опознавательные знаки, контрольно-измерительные пункты и другие устройства газораспределительных сетей; д) устраивать свалки и склады, разливать растворы кислот, солей, щелочей и других химически активных веществ; е) огораживать и перегораживать охранные зоны, препятствовать доступу персонала эксплуатационных организаций к газораспределительным сетям, проведению обслуживания и устранению повреждений газораспределительных сетей; ж) разводить огонь и размещать источники огня; з) рыть погреба, копать и обрабатывать почву сельскохозяйственными и мелиоративными орудиями и механизмами на глубину более 0,3 метра; и) открывать калитки и двери газорегуляторных пунктов, станций катодной и дренажной защиты, люки подземных колодцев, включать или отключать электроснабжение средств связи, освещения и систем телемеханики; к) набрасывать, приставлять и привязывать к опорам и надземным газопроводам, ограждениям и зданиям газораспределительных сетей посторонние предметы, лестницы, влезать на них; л) самовольно подключаться к газораспределительным сетям

*) Наименование объекта газоснабжения указано в соответствии со сведениями, содержащимися в государственном реестре опасных производственных объектов.

Сведения о местоположении границ охранной зоны

Система координат: МСК – субъект 56				
Сведения о характерных точках границ охранной зоны				
обозначение характерных точек границы	координаты (метров)		метод определения координат и средняя квадратическая погрешность положения характерной точки (Mt) (метров)	описание закрепления точки
	X	Y		
1	2	3	4	5
1	354566,66	4291063,55	метод спутниковых геодезических измерений. Mt = 0,1	–
2	354565,73	4291072,88	метод спутниковых геодезических измерений. Mt = 0,1	–
3	354560,75	4291072,38	метод спутниковых геодезических измерений. Mt = 0,1	–
4	354561,68	4291063,05	метод спутниковых геодезических измерений. Mt = 0,1	–
1	354566,66	4291063,55	метод спутниковых геодезических измерений. Mt = 0,1	–

Сведения о частях границ охранной зоны

Обозначение части границ		Описание прохождения части границ
от точки	до точки	
1	2	3
1	2	–
2	3	–
3	4	–
4	1	–

План границ охранной зоны



Масштаб 1:500

Используемые условные знаки и обозначения:

●	– характерная точка границы охранной зоны;
1	– обозначение характерной точки границы охранной зоны;
	– граница земельного участка, поставленного на государственный кадастровый учет;
	– граница кадастрового квартала;
	– обозначение оси газопровода;
	– граница охранной зоны;
56:41:0103065	– номер кадастрового квартала;
56:41:0103065:1	– кадастровый номер земельного участка.

Приложение № 12
к постановлению Правительства
Оренбургской области
от 05.04.2022 № 321-пп

Текстовое и графическое описание местоположения границ охранной зоны газораспределительной сети объекта газоснабжения газопровод, п. Светлый ул. Советская; п. Светлый *)

Сведения об охранной зоне

№ п/п	Характеристики охранной зоны	Описание характеристик
1	2	3
1.	Местоположение охранной зоны	Российская Федерация, Оренбургская область, Светлинский район, поселок Светлый
2.	Площадь ± величина погрешности определения площади (Р ± ΔР)	2415 кв. метров ± 12 кв. метров
3.	Иные характеристики охранной зоны	на земельные участки, входящие в охранные зоны газораспределительных сетей, в целях предупреждения их повреждения или нарушения условий их нормальной эксплуатации налагаются ограничения (обременения) в соответствии с Правилами охраны газораспределительных сетей, утвержденными постановлением Правительства Российской Федерации от 20 ноября 2000 года № 878, которыми запрещается: а) строить объекты жилищно-гражданского и производственного назначения; б) сносить и реконструировать мосты, коллекторы, автомобильные и железные дороги с расположенными на них газораспределительными сетями без предварительного выноса этих газопроводов по согласованию с эксплуатационными организациями; в) разрушать берегоукрепительные сооружения, водопропускные устройства,

1	2	3
		земляные и иные сооружения, предохраняющие газораспределительные сети от разрушений; г) перемещать, повреждать, засыпать и уничтожать опознавательные знаки, контрольно-измерительные пункты и другие устройства газораспределительных сетей; д) устраивать свалки и склады, разливать растворы кислот, солей, щелочей и других химически активных веществ; е) ограждать и перегораживать охранные зоны, препятствовать доступу персонала эксплуатационных организаций к газораспределительным сетям, проведению обслуживания и устранению повреждений газораспределительных сетей; ж) разводить огонь и размещать источники огня; з) рыть погреба, копать и обрабатывать почву сельскохозяйственными и мелиоративными орудиями и механизмами на глубину более 0,3 метра; и) открывать калитки и двери газорегуляторных пунктов, станций катодной и дренажной защиты, люки подземных колодцев, включать или отключать электроснабжение средств связи, освещения и систем телемеханики; к) набрасывать, приставлять и привязывать к опорам и надземным газопроводам, ограждениям и зданиям газораспределительных сетей посторонние предметы, лестницы, влезать на них; л) самовольно подключаться к газораспределительным сетям

*) Наименование объекта газоснабжения указано в соответствии со сведениями, содержащимися в государственном реестре опасных производственных объектов.

Сведения о местоположении границ охранной зоны

Система координат: МСК – субъект 56				
Сведения о характерных точках границ охранной зоны				
обозначение характерных точек границы	координаты (метров)		метод определения координат и средняя квадратическая погрешность положения характерной точки (Mt) (метров)	описание закрепления точки
	X	Y		
1	2	3	4	5
1	323020,10	4287948,60	метод спутниковых геодезических измерений. Mt = 0,1	–
2	323006,62	4287941,64	метод спутниковых геодезических измерений. Mt = 0,1	–
3	322974,56	4287993,97	метод спутниковых геодезических измерений. Mt = 0,1	–
4	322971,14	4287991,89	метод спутниковых геодезических измерений. Mt = 0,1	–
5	323003,08	4287939,76	метод спутниковых геодезических измерений. Mt = 0,1	–
6	322965,52	4287919,24	метод спутниковых геодезических измерений. Mt = 0,1	–
7	322979,79	4287890,06	метод спутниковых геодезических измерений. Mt = 0,1	–
8	322967,40	4287882,80	метод спутниковых геодезических измерений. Mt = 0,1	–
9	322958,23	4287898,80	метод спутниковых геодезических измерений. Mt = 0,1	–
10	322954,75	4287896,82	метод спутниковых геодезических измерений. Mt = 0,1	–

1	2	3	4	5
11	322963,92	4287880,83	метод спутниковых геодезических измерений. Mt = 0,1	–
12	322925,01	4287859,23	метод спутниковых геодезических измерений. Mt = 0,1	–
13	322925,01	4287857,87	метод спутниковых геодезических измерений. Mt = 0,1	–
14	322908,94	4287849,43	метод спутниковых геодезических измерений. Mt = 0,1	–
15	322910,80	4287845,89	метод спутниковых геодезических измерений. Mt = 0,1	–
16	322926,67	4287854,23	метод спутниковых геодезических измерений. Mt = 0,1	–
17	322983,92	4287746,98	метод спутниковых геодезических измерений. Mt = 0,1	–
18	322979,28	4287744,93	метод спутниковых геодезических измерений. Mt = 0,1	–
19	322980,90	4287741,27	метод спутниковых геодезических измерений. Mt = 0,1	–
20	322985,75	4287743,42	метод спутниковых геодезических измерений. Mt = 0,1	–
21	323009,39	4287697,19	метод спутниковых геодезических измерений. Mt = 0,1	–
22	322996,43	4287690,56	метод спутниковых геодезических измерений. Mt = 0,1	–
23	322998,25	4287687,00	метод спутниковых геодезических измерений. Mt = 0,1	–
24	323011,21	4287693,63	метод спутниковых геодезических измерений. Mt = 0,1	–

1	2	3	4	5
25	323028,71	4287659,51	метод спутниковых геодезических измерений. Mt = 0,1	–
26	323021,95	4287655,76	метод спутниковых геодезических измерений. Mt = 0,1	–
27	323039,85	4287621,63	метод спутниковых геодезических измерений. Mt = 0,1	–
28	323024,96	4287613,47	метод спутниковых геодезических измерений. Mt = 0,1	–
29	323031,50	4287601,29	метод спутниковых геодезических измерений. Mt = 0,1	–
30	323034,94	4287603,35	метод спутниковых геодезических измерений. Mt = 0,1	–
31	323030,02	4287611,55	метод спутниковых геодезических измерений. Mt = 0,1	–
32	323045,31	4287620,20	метод спутниковых геодезических измерений. Mt = 0,1	–
33	323026,86	4287653,93	метод спутниковых геодезических измерений. Mt = 0,1	–
34	323033,67	4287657,89	метод спутниковых геодезических измерений. Mt = 0,1	–
35	322988,15	4287747,51	метод спутниковых геодезических измерений. Mt = 0,1	–
36	323026,31	4287766,84	метод спутниковых геодезических измерений. Mt = 0,1	–
37	323024,51	4287770,40	метод спутниковых геодезических измерений. Mt = 0,1	–
38	322986,29	4287751,05	метод спутниковых геодезических измерений. Mt = 0,1	–

1	2	3	4	5
39	322929,48	4287857,45	метод спутниковых геодезических измерений. Mt = 0,1	–
40	322984,86	4287888,47	метод спутниковых геодезических измерений. Mt = 0,1	–
41	322969,94	4287917,42	метод спутниковых геодезических измерений. Mt = 0,1	–
42	323018,60	4287943,39	метод спутниковых геодезических измерений. Mt = 0,1	–
43	323020,28	4287940,21	метод спутниковых геодезических измерений. Mt = 0,1	–
44	323023,82	4287942,07	метод спутниковых геодезических измерений. Mt = 0,1	–
1	323020,10	4287948,60	метод спутниковых геодезических измерений. Mt = 0,1	–

Сведения о частях границ охранной зоны

Обозначение части границ		Описание прохождения части границ
от точки	до точки	
1	2	3
1	2	–
2	3	–
3	4	–
4	5	–
5	6	–
6	7	–
7	8	–
8	9	–
9	10	–
10	11	–
11	12	–
12	13	–
13	14	–
14	15	–

1	2	3
15	16	–
16	17	–
17	18	–
18	19	–
19	20	–
20	21	–
21	22	–
22	23	–
23	24	–
24	25	–
25	26	–
26	27	–
27	28	–
28	29	–
29	30	–
30	31	–
31	32	–
32	33	–
33	34	–
34	35	–
35	36	–
36	37	–
37	38	–
38	39	–
39	40	–
40	41	–
41	42	–
42	43	–
43	44	–
44	1	–

План границ охранной зоны



Масштаб 1:2000

Используемые условные знаки и обозначения:

●	– характерная точка границы охранной зоны;
1	– обозначение характерной точки границы охранной зоны;
	– граница земельного участка, поставленного на государственный кадастровый учет;
	– граница кадастрового квартала;
	– обозначение оси газопровода;
	– граница охранной зоны;
56:41:0103065	– номер кадастрового квартала;
56:41:0103065:1	– кадастровый номер земельного участка.

Приложение № 13
к постановлению Правительства
Оренбургской области
от 05.04.2022 № 321-пп

Текстовое и графическое описание местоположения границ охранной зоны газораспределительной сети объекта газоснабжения газопровод, пер.Мира 2а - 1; п. Светлый *)

Сведения об охранной зоне

№ п/п	Характеристики охранной зоны	Описание характеристик
1	2	3
1.	Местоположение охранной зоны	Российская Федерация, Оренбургская область, Светлинский район, поселок Светлый
2.	Площадь ± величина погрешности определения площади (Р ± ΔР)	65 кв. метров ± 2 кв. метра
3.	Иные характеристики охранной зоны	на земельные участки, входящие в охранные зоны газораспределительных сетей, в целях предупреждения их повреждения или нарушения условий их нормальной эксплуатации налагаются ограничения (обременения) в соответствии с Правилами охраны газораспределительных сетей, утвержденными постановлением Правительства Российской Федерации от 20 ноября 2000 года № 878, которыми запрещается: а) строить объекты жилищно-гражданского и производственного назначения; б) сносить и реконструировать мосты, коллекторы, автомобильные и железные дороги с расположенными на них газораспределительными сетями без предварительного выноса этих газопроводов по согласованию с эксплуатационными организациями; в) разрушать берегоукрепительные сооружения, водопропускные устройства,

1	2	3
		земляные и иные сооружения, предохраняющие газораспределительные сети от разрушений; г) перемещать, повреждать, засыпать и уничтожать опознавательные знаки, контрольно-измерительные пункты и другие устройства газораспределительных сетей; д) устраивать свалки и склады, разливать растворы кислот, солей, щелочей и других химически активных веществ; е) огораживать и перегораживать охранные зоны, препятствовать доступу персонала эксплуатационных организаций к газораспределительным сетям, проведению обслуживания и устранению повреждений газораспределительных сетей; ж) разводить огонь и размещать источники огня; з) рыть погреба, копать и обрабатывать почву сельскохозяйственными и мелиоративными орудиями и механизмами на глубину более 0,3 метра; и) открывать калитки и двери газорегуляторных пунктов, станций катодной и дренажной защиты, люки подземных колодцев, включать или отключать электроснабжение средств связи, освещения и систем телемеханики; к) набрасывать, приставлять и привязывать к опорам и надземным газопроводам, ограждениям и зданиям газораспределительных сетей посторонние предметы, лестницы, влезать на них; л) самовольно подключаться к газораспределительным сетям

*) Наименование объекта газоснабжения указано в соответствии со сведениями, содержащимися в государственном реестре опасных производственных объектов.

Сведения о местоположении границ охранной зоны

Система координат: МСК – субъект 56				
Сведения о характерных точках границ охранной зоны				
обозначение характерных точек границы	координаты (метров)		метод определения координат и средняя квадратическая погрешность положения характерной точки (Mt) (метров)	описание закрепления точки
	X	Y		
1	2	3	4	5
1	322040,85	4287528,00	метод спутниковых геодезических измерений. Mt = 0,1	–
2	322037,45	4287525,90	метод спутниковых геодезических измерений. Mt = 0,1	–
3	322041,98	4287518,54	метод спутниковых геодезических измерений. Mt = 0,1	–
4	322037,84	4287515,53	метод спутниковых геодезических измерений. Mt = 0,1	–
5	322039,57	4287512,53	метод спутниковых геодезических измерений. Mt = 0,1	–
6	322047,02	4287518,02	метод спутниковых геодезических измерений. Mt = 0,1	–
1	322040,85	4287528,00	метод спутниковых геодезических измерений. Mt = 0,1	–

Сведения о частях границ охранной зоны

Обозначение части границ		Описание прохождения части границ
от точки	до точки	
1	2	3
1	2	–
2	3	–
3	4	–
4	5	–
5	6	–
6	1	–

План границ охранной зоны



Масштаб 1:500

Используемые условные знаки и обозначения:

●	– характерная точка границы охранной зоны;
1	– обозначение характерной точки границы охранной зоны;
	– граница земельного участка, поставленного на государственный кадастровый учет;
	– граница кадастрового квартала;
	– обозначение оси газопровода;
	– граница охранной зоны;
56:41:0103065	– номер кадастрового квартала;
56:41:0103065:1	– кадастровый номер земельного участка.

Приложение № 14
к постановлению Правительства
Оренбургской области
от 05.04.2022 № 321-пп

Текстовое и графическое описание местоположения границ охранной зоны газораспределительной сети объекта газоснабжения газопровод, ЦРБ ул. Комсомольская (от ГРП 9 к котельной); п. Светлый *)

Сведения об охранной зоне

№ п/п	Характеристики охранной зоны	Описание характеристик
1	2	3
1.	Местоположение охранной зоны	Российская Федерация, Оренбургская область, Светлинский район, поселок Светлый
2.	Площадь ± величина погрешности определения площади (Р ± ΔР)	470 кв. метров ± 6 кв. метров
3.	Иные характеристики охранной зоны	на земельные участки, входящие в охранные зоны газораспределительных сетей, в целях предупреждения их повреждения или нарушения условий их нормальной эксплуатации налагаются ограничения (обременения) в соответствии с Правилами охраны газораспределительных сетей, утвержденными постановлением Правительства Российской Федерации от 20 ноября 2000 года № 878, которыми запрещается: а) строить объекты жилищно-гражданского и производственного назначения; б) сносить и реконструировать мосты, коллекторы, автомобильные и железные дороги с расположенными на них газораспределительными сетями без предварительного выноса этих газопроводов по согласованию с эксплуатационными организациями; в) разрушать берегоукрепительные сооружения, водопропускные устройства,

1	2	3
		земляные и иные сооружения, предохраняющие газораспределительные сети от разрушений; г) перемещать, повреждать, засыпать и уничтожать опознавательные знаки, контрольно-измерительные пункты и другие устройства газораспределительных сетей; д) устраивать свалки и склады, разливать растворы кислот, солей, щелочей и других химически активных веществ; е) огораживать и перегораживать охранные зоны, препятствовать доступу персонала эксплуатационных организаций к газораспределительным сетям, проведению обслуживания и устранению повреждений газораспределительных сетей; ж) разводить огонь и размещать источники огня; з) рыть погреба, копать и обрабатывать почву сельскохозяйственными и мелиоративными орудиями и механизмами на глубину более 0,3 метра; и) открывать калитки и двери газорегуляторных пунктов, станций катодной и дренажной защиты, люки подземных колодцев, включать или отключать электроснабжение средств связи, освещения и систем телемеханики; к) набрасывать, приставлять и привязывать к опорам и надземным газопроводам, ограждениям и зданиям газораспределительных сетей посторонние предметы, лестницы, влезать на них; л) самовольно подключаться к газораспределительным сетям

*) Наименование объекта газоснабжения указано в соответствии со сведениями, содержащимися в государственном реестре опасных производственных объектов.

Сведения о местоположении границ охранной зоны

Система координат: МСК – субъект 56				
Сведения о характерных точках границ охранной зоны				
обозначение характерных точек границы	координаты (метров)		метод определения координат и средняя квадратическая погрешность положения характерной точки (Mt) (метров)	описание закрепления точки
	X	Y		
1	2	3	4	5
1	321967,64	4288015,84	метод спутниковых геодезических измерений. Mt = 0,1	–
2	321967,46	4288020,84	метод спутниковых геодезических измерений. Mt = 0,1	–
3	321955,45	4288020,41	метод спутниковых геодезических измерений. Mt = 0,1	–
4	321955,08	4288027,83	метод спутниковых геодезических измерений. Mt = 0,1	–
5	321952,16	4288044,64	метод спутниковых геодезических измерений. Mt = 0,1	–
6	321950,90	4288080,76	метод спутниковых геодезических измерений. Mt = 0,1	–
7	321961,33	4288081,03	метод спутниковых геодезических измерений. Mt = 0,1	–
8	321961,18	4288086,03	метод спутниковых геодезических измерений. Mt = 0,1	–
9	321945,60	4288085,84	метод спутниковых геодезических измерений. Mt = 0,1	–
10	321947,18	4288044,29	метод спутниковых геодезических измерений. Mt = 0,1	–

1	2	3	4	5
11	321950,08	4288027,42	метод спутниковых геодезических измерений. Mt = 0,1	–
12	321950,71	4288015,14	метод спутниковых геодезических измерений. Mt = 0,1	–
1	321967,64	4288015,84	метод спутниковых геодезических измерений. Mt = 0,1	–

Сведения о частях границ охранной зоны

Обозначение части границ		Описание прохождения части границ
от точки	до точки	
1	2	3
1	2	–
2	3	–
3	4	–
4	5	–
5	6	–
6	7	–
7	8	–
8	9	–
9	10	–
10	11	–
11	12	–
12	1	–

План границ охранной зоны

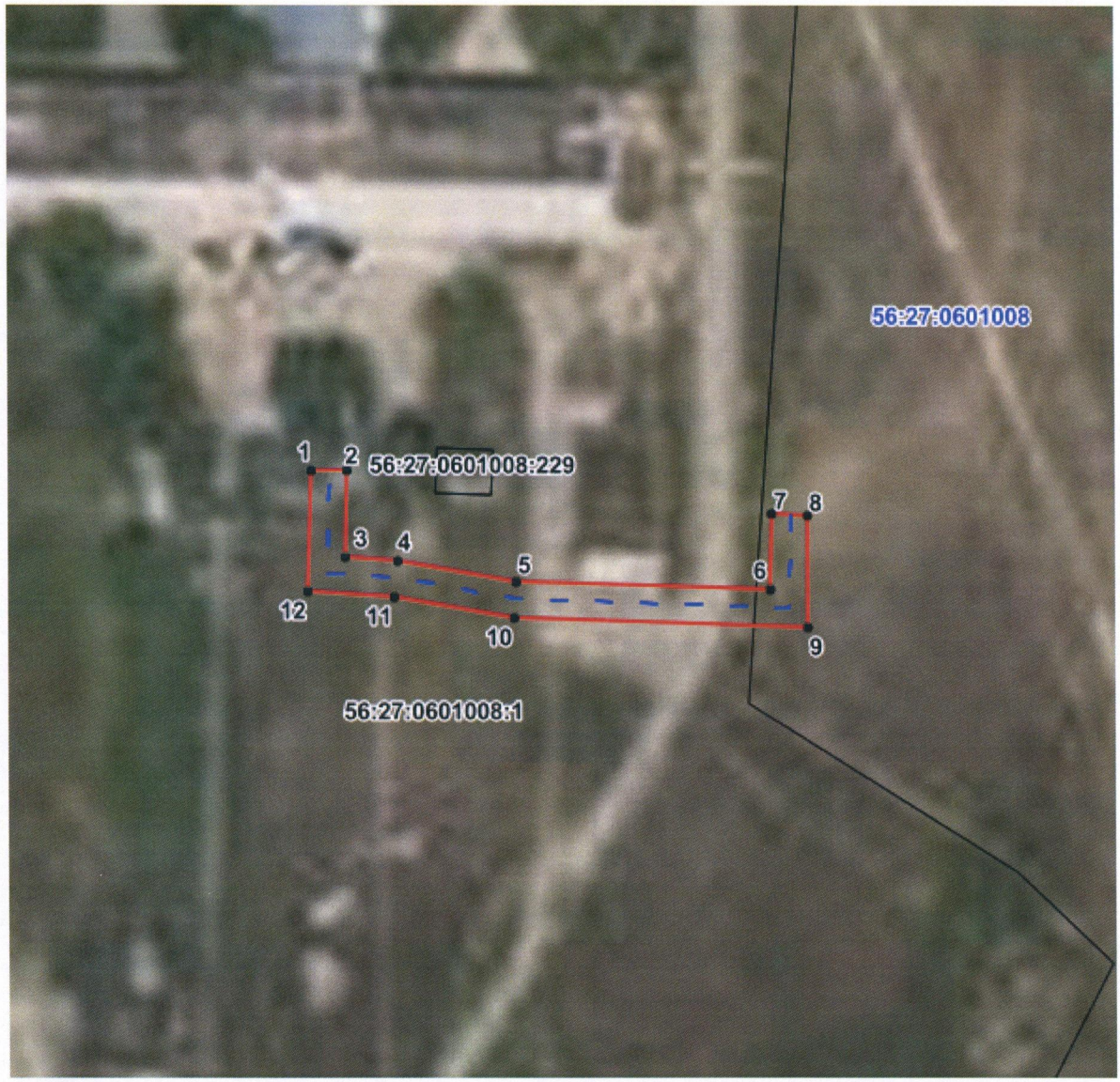

Масштаб 1:1000

Используемые условные знаки и обозначения:

●	– характерная точка границы охранной зоны;
1	– обозначение характерной точки границы охранной зоны;
———	– граница земельного участка, поставленного на государственный кадастровый учет;
———	– граница кадастрового квартала;
———	– обозначение оси газопровода;
———	– граница охранной зоны;
56:41:0103065	– номер кадастрового квартала;
56:41:0103065:1	– кадастровый номер земельного участка.

Приложение № 15
к постановлению Правительства
Оренбургской области
от 05.04.2022 № 321-пп

Текстовое и графическое описание местоположения границ охранной зоны газораспределительной сети объекта газоснабжения газопровод, ул. Комсомольская 27; п. Светлый *)

Сведения об охранной зоне

№ п/п	Характеристики охранной зоны	Описание характеристик
1	2	3
1.	Местоположение охранной зоны	Российская Федерация, Оренбургская область, Светлинский район, поселок Светлый
2.	Площадь ± величина погрешности определения площади (Р ± ΔР)	107 кв. метров ± 2 кв. метра
3.	Иные характеристики охранной зоны	на земельные участки, входящие в охранные зоны газораспределительных сетей, в целях предупреждения их повреждения или нарушения условий их нормальной эксплуатации налагаются ограничения (обременения) в соответствии с Правилами охраны газораспределительных сетей, утвержденными постановлением Правительства Российской Федерации от 20 ноября 2000 года № 878, которыми запрещается: а) строить объекты жилищно-гражданского и производственного назначения; б) сносить и реконструировать мосты, коллекторы, автомобильные и железные дороги с расположенными на них газораспределительными сетями без предварительного выноса этих газопроводов по согласованию с эксплуатационными организациями; в) разрушать берегоукрепительные сооружения, водопропускные устройства,

1	2	3
		земляные и иные сооружения, предохраняющие газораспределительные сети от разрушений; г) перемещать, повреждать, засыпать и уничтожать опознавательные знаки, контрольно-измерительные пункты и другие устройства газораспределительных сетей; д) устраивать свалки и склады, разливать растворы кислот, солей, щелочей и других химически активных веществ; е) огораживать и перегораживать охранные зоны, препятствовать доступу персонала эксплуатационных организаций к газораспределительным сетям, проведению обслуживания и устранению повреждений газораспределительных сетей; ж) разводить огонь и размещать источники огня; з) рыть погреба, копать и обрабатывать почву сельскохозяйственными и мелиоративными орудиями и механизмами на глубину более 0,3 метра; и) открывать калитки и двери газорегуляторных пунктов, станций катодной и дренажной защиты, люки подземных колодцев, включать или отключать электроснабжение средств связи, освещения и систем телемеханики; к) набрасывать, приставлять и привязывать к опорам и надземным газопроводам, ограждениям и зданиям газораспределительных сетей посторонние предметы, лестницы, влезать на них; л) самовольно подключаться к газораспределительным сетям

*) Наименование объекта газоснабжения указано в соответствии со сведениями, содержащимися в государственном реестре опасных производственных объектов.

Сведения о местоположении границ охранной зоны

Система координат: МСК – субъект 56				
Сведения о характерных точках границ охранной зоны				
обозначение характерных точек границы	координаты (метров)		метод определения координат и средняя квадратическая погрешность положения характерной точки (Mt) (метров)	описание закрепления точки
	X	Y		
1	2	3	4	5
1	322240,08	4287884,62	метод спутниковых геодезических измерений. Mt = 0,1	–
2	322237,97	4287888,06	метод спутниковых геодезических измерений. Mt = 0,1	–
3	322236,30	4287887,07	метод спутниковых геодезических измерений. Mt = 0,1	–
4	322233,18	4287892,52	метод спутниковых геодезических измерений. Mt = 0,1	–
5	322217,28	4287883,62	метод спутниковых геодезических измерений. Mt = 0,1	–
6	322219,17	4287880,17	метод спутниковых геодезических измерений. Mt = 0,1	–
7	322231,63	4287887,07	метод спутниковых геодезических измерений. Mt = 0,1	–
8	322234,63	4287881,40	метод спутниковых геодезических измерений. Mt = 0,1	–
1	322240,08	4287884,62	метод спутниковых геодезических измерений. Mt = 0,1	–

Сведения о частях границ охранной зоны

Обозначение части границ		Описание прохождения части границ
от точки	до точки	
1	2	3
1	2	–
2	3	–
3	4	–
4	5	–
5	6	–
6	7	–
7	8	–
8	1	–

План границ охранной зоны



Масштаб 1:1000

Используемые условные знаки и обозначения:

●	– характерная точка границы охранной зоны;
1	– обозначение характерной точки границы охранной зоны;
	– граница земельного участка, поставленного на государственный кадастровый учет;
	– граница кадастрового квартала;
	– обозначение оси газопровода;
	– граница охранной зоны;
56:41:0103065	– номер кадастрового квартала;
56:41:0103065:1	– кадастровый номер земельного участка.

Приложение № 16
к постановлению Правительства
Оренбургской области
от 05.04.2022 № 321-пп

Текстовое и графическое описание местоположения границ охранной зоны газораспределительной сети объекта газоснабжения газопровод, ул. 40 лет Октября 4 (2); п. Тобольский *)

Сведения об охранной зоне

№ п/п	Характеристики охранной зоны	Описание характеристик
1	2	3
1.	Местоположение охранной зоны	Российская Федерация, Оренбургская область, Светлинский район, поселок Тобольский
2.	Площадь ± величина погрешности определения площади (Р ± ΔР)	34 кв. метра ± 1 кв. метр
3.	Иные характеристики охранной зоны	на земельные участки, входящие в охранные зоны газораспределительных сетей, в целях предупреждения их повреждения или нарушения условий их нормальной эксплуатации налагаются ограничения (обременения) в соответствии с Правилами охраны газораспределительных сетей, утвержденными постановлением Правительства Российской Федерации от 20 ноября 2000 года № 878, которыми запрещается: а) строить объекты жилищно-гражданского и производственного назначения; б) сносить и реконструировать мосты, коллекторы, автомобильные и железные дороги с расположенными на них газораспределительными сетями без предварительного выноса этих газопроводов по согласованию с эксплуатационными организациями; в) разрушать берегоукрепительные сооружения, водопропускные устройства,

1	2	3
		земляные и иные сооружения, предохраняющие газораспределительные сети от разрушений; г) перемещать, повреждать, засыпать и уничтожать опознавательные знаки, контрольно-измерительные пункты и другие устройства газораспределительных сетей; д) устраивать свалки и склады, разливать растворы кислот, солей, щелочей и других химически активных веществ; е) огораживать и перегораживать охранные зоны, препятствовать доступу персонала эксплуатационных организаций к газораспределительным сетям, проведению обслуживания и устранению повреждений газораспределительных сетей; ж) разводить огонь и размещать источники огня; з) рыть погреба, копать и обрабатывать почву сельскохозяйственными и мелиоративными орудиями и механизмами на глубину более 0,3 метра; и) открывать калитки и двери газорегуляторных пунктов, станций катодной и дренажной защиты, люки подземных колодцев, включать или отключать электроснабжение средств связи, освещения и систем телемеханики; к) набрасывать, приставлять и привязывать к опорам и надземным газопроводам, ограждениям и зданиям газораспределительных сетей посторонние предметы, лестницы, влезать на них; л) самовольно подключаться к газораспределительным сетям

*) Наименование объекта газоснабжения указано в соответствии со сведениями, содержащимися в государственном реестре опасных производственных объектов.

Сведения о местоположении границ охранной зоны

Система координат: МСК – субъект 56				
Сведения о характерных точках границ охранной зоны				
обозначение характерных точек границы	координаты (метров)		метод определения координат и средняя квадратическая погрешность положения характерной точки (Mt) (метров)	описание закрепления точки
	X	Y		
1	2	3	4	5
1	391982,28	4308820,33	метод спутниковых геодезических измерений. Mt = 0,1	–
2	391981,99	4308825,33	метод спутниковых геодезических измерений. Mt = 0,1	–
3	391975,33	4308824,94	метод спутниковых геодезических измерений. Mt = 0,1	–
4	391975,48	4308819,94	метод спутниковых геодезических измерений. Mt = 0,1	–
1	391982,28	4308820,33	метод спутниковых геодезических измерений. Mt = 0,1	–

Сведения о частях границ охранной зоны

Обозначение части границ		Описание прохождения части границ
от точки	до точки	
1	2	3
1	2	–
2	3	–
3	4	–
4	1	–

План границ охранной зоны



Масштаб 1:1000

Используемые условные знаки и обозначения:

●	– характерная точка границы охранной зоны;
1	– обозначение характерной точки границы охранной зоны;
———	– граница земельного участка, поставленного на государственный кадастровый учет;
———	– граница кадастрового квартала;
———	– обозначение оси газопровода;
———	– граница охранной зоны;
56:41:0103065	– номер кадастрового квартала;
56:41:0103065:1	– кадастровый номер земельного участка.

Приложение № 17
к постановлению Правительства
Оренбургской области
от 05.04.2022 № 321-пп

Текстовое и графическое описание местоположения границ охранной зоны газораспределительной сети объекта газоснабжения газопровод, пер.Мира д.2а-2; п. Светлый *)

Сведения об охранной зоне

№ п/п	Характеристики охранной зоны	Описание характеристик
1	2	3
1.	Местоположение охранной зоны	Российская Федерация, Оренбургская область, Светлинский район, поселок Светлый
2.	Площадь ± величина погрешности определения площади (Р ± ΔР)	13 кв. метров ± 1 кв. метр
3.	Иные характеристики охранной зоны	на земельные участки, входящие в охранные зоны газораспределительных сетей, в целях предупреждения их повреждения или нарушения условий их нормальной эксплуатации налагаются ограничения (обременения) в соответствии с Правилами охраны газораспределительных сетей, утвержденными постановлением Правительства Российской Федерации от 20 ноября 2000 года № 878, которыми запрещается: а) строить объекты жилищно-гражданского и производственного назначения; б) сносить и реконструировать мосты, коллекторы, автомобильные и железные дороги с расположенными на них газораспределительными сетями без предварительного выноса этих газопроводов по согласованию с эксплуатационными организациями; в) разрушать берегоукрепительные сооружения, водопропускные устройства,

1	2	3
		земляные и иные сооружения, предохраняющие газораспределительные сети от разрушений; г) перемещать, повреждать, засыпать и уничтожать опознавательные знаки, контрольно-измерительные пункты и другие устройства газораспределительных сетей; д) устраивать свалки и склады, разливать растворы кислот, солей, щелочей и других химически активных веществ; е) огораживать и перегораживать охранные зоны, препятствовать доступу персонала эксплуатационных организаций к газораспределительным сетям, проведению обслуживания и устранению повреждений газораспределительных сетей; ж) разводить огонь и размещать источники огня; з) рыть погреба, копать и обрабатывать почву сельскохозяйственными и мелиоративными орудиями и механизмами на глубину более 0,3 метра; и) открывать калитки и двери газорегуляторных пунктов, станций катодной и дренажной защиты, люки подземных колодцев, включать или отключать электроснабжение средств связи, освещения и систем телемеханики; к) набрасывать, приставлять и привязывать к опорам и надземным газопроводам, ограждениям и зданиям газораспределительных сетей посторонние предметы, лестницы, влезать на них; л) самовольно подключаться к газораспределительным сетям

*) Наименование объекта газоснабжения указано в соответствии со сведениями, содержащимися в государственном реестре опасных производственных объектов.

Сведения о местоположении границ охранной зоны

Система координат: МСК – субъект 56				
Сведения о характерных точках границ охранной зоны				
обозначение характерных точек границы	координаты (метров)		метод определения координат и средняя квадратическая погрешность положения характерной точки (Mt) (метров)	описание закрепления точки
	X	Y		
1	2	3	4	5
1	322023,67	4287506,70	метод спутниковых геодезических измерений. Mt = 0,1	–
2	322020,27	4287504,58	метод спутниковых геодезических измерений. Mt = 0,1	–
3	322021,93	4287501,93	метод спутниковых геодезических измерений. Mt = 0,1	–
4	322025,34	4287504,01	метод спутниковых геодезических измерений. Mt = 0,1	–
1	322023,67	4287506,70	метод спутниковых геодезических измерений. Mt = 0,1	–

Сведения о частях границ охранной зоны

Обозначение части границ		Описание прохождения части границ
от точки	до точки	
1	2	3
1	2	–
2	3	–
3	4	–
4	1	–

План границ охранной зоны



Масштаб 1:500

Используемые условные знаки и обозначения:

●	– характерная точка границы охранной зоны;
1	– обозначение характерной точки границы охранной зоны;
———	– граница земельного участка, поставленного на государственный кадастровый учет;
———	– граница кадастрового квартала;
———	– обозначение оси газопровода;
———	– граница охранной зоны;
56:41:0103065	– номер кадастрового квартала;
56:41:0103065:1	– кадастровый номер земельного участка.

Приложение № 18
к постановлению Правительства
Оренбургской области
от 05.04.2022 № 321-пп

Текстовое и графическое описание местоположения границ охранной зоны газораспределительной сети объекта газоснабжения газопровод, ул. Строителей 8/1; п. Светлый *)

Сведения об охранной зоне

№ п/п	Характеристики охранной зоны	Описание характеристик
1	2	3
1.	Местоположение охранной зоны	Российская Федерация, Оренбургская область, Светлинский район, поселок Светлый
2.	Площадь ± величина погрешности определения площади (Р ± ΔР)	45 кв. метров ± 1 кв. метр
3.	Иные характеристики охранной зоны	на земельные участки, входящие в охранные зоны газораспределительных сетей, в целях предупреждения их повреждения или нарушения условий их нормальной эксплуатации налагаются ограничения (обременения) в соответствии с Правилами охраны газораспределительных сетей, утвержденными постановлением Правительства Российской Федерации от 20 ноября 2000 года № 878, которыми запрещается: а) строить объекты жилищно-гражданского и производственного назначения; б) сносить и реконструировать мосты, коллекторы, автомобильные и железные дороги с расположенными на них газораспределительными сетями без предварительного выноса этих газопроводов по согласованию с эксплуатационными организациями; в) разрушать берегоукрепительные сооружения, водопропускные устройства,

1	2	3
		земляные и иные сооружения, предохраняющие газораспределительные сети от разрушений; г) перемещать, повреждать, засыпать и уничтожать опознавательные знаки, контрольно-измерительные пункты и другие устройства газораспределительных сетей; д) устраивать свалки и склады, разливать растворы кислот, солей, щелочей и других химически активных веществ; е) огораживать и перегораживать охранные зоны, препятствовать доступу персонала эксплуатационных организаций к газораспределительным сетям, проведению обслуживания и устранению повреждений газораспределительных сетей; ж) разводить огонь и размещать источники огня; з) рыть погреба, копать и обрабатывать почву сельскохозяйственными и мелиоративными орудиями и механизмами на глубину более 0,3 метра; и) открывать калитки и двери газорегуляторных пунктов, станций катодной и дренажной защиты, люки подземных колодцев, включать или отключать электроснабжение средств связи, освещения и систем телемеханики; к) набрасывать, приставлять и привязывать к опорам и надземным газопроводам, ограждениям и зданиям газораспределительных сетей посторонние предметы, лестницы, влезать на них; л) самовольно подключаться к газораспределительным сетям

*) Наименование объекта газоснабжения указано в соответствии со сведениями, содержащимися в государственном реестре опасных производственных объектов.

Сведения о местоположении границ охранной зоны

Система координат: МСК – субъект 56				
Сведения о характерных точках границ охранной зоны				
обозначение характерных точек границы	координаты (метров)		метод определения координат и средняя квадратическая погрешность положения характерной точки (Mt) (метров)	описание закрепления точки
	X	Y		
1	2	3	4	5
1	322314,21	4287462,40	метод спутниковых геодезических измерений. Mt = 0,1	–
2	322310,79	4287460,32	метод спутниковых геодезических измерений. Mt = 0,1	–
3	322316,58	4287450,81	метод спутниковых геодезических измерений. Mt = 0,1	–
4	322320,00	4287452,89	метод спутниковых геодезических измерений. Mt = 0,1	–
1	322314,21	4287462,40	метод спутниковых геодезических измерений. Mt = 0,1	–

Сведения о частях границ охранной зоны

Обозначение части границ		Описание прохождения части границ
от точки	до точки	
1	2	3
1	2	–
2	3	–
3	4	–
4	1	–

План границ охранной зоны



Масштаб 1:500

Используемые условные знаки и обозначения:

●	– характерная точка границы охранной зоны;
1	– обозначение характерной точки границы охранной зоны;
———	– граница земельного участка, поставленного на государственный кадастровый учет;
———	– граница кадастрового квартала;
———	– обозначение оси газопровода;
———	– граница охранной зоны;
56:41:0103065	– номер кадастрового квартала;
56:41:0103065:1	– кадастровый номер земельного участка.

Приложение № 19
к постановлению Правительства
Оренбургской области
от 05.04.2022 № 321-пп

Текстовое и графическое описание местоположения границ охранной зоны газораспределительной сети объекта газоснабжения газопровод, ул. Механизаторов 17/2; п. Тобольский *)

Сведения об охранной зоне

№ п/п	Характеристики охранной зоны	Описание характеристик
1	2	3
1.	Местоположение охранной зоны	Российская Федерация, Оренбургская область, Светлинский район, поселок Тобольский
2.	Площадь ± величина погрешности определения площади (Р ± ΔР)	65 кв. метров ± 2 кв. метра
3.	Иные характеристики охранной зоны	на земельные участки, входящие в охранные зоны газораспределительных сетей, в целях предупреждения их повреждения или нарушения условий их нормальной эксплуатации налагаются ограничения (обременения) в соответствии с Правилами охраны газораспределительных сетей, утвержденными постановлением Правительства Российской Федерации от 20 ноября 2000 года № 878, которыми запрещается: а) строить объекты жилищно-гражданского и производственного назначения; б) сносить и реконструировать мосты, коллекторы, автомобильные и железные дороги с расположенными на них газораспределительными сетями без предварительного выноса этих газопроводов по согласованию с эксплуатационными организациями; в) разрушать берегоукрепительные сооружения, водопропускные устройства,

1	2	3
		земляные и иные сооружения, предохраняющие газораспределительные сети от разрушений; г) перемещать, повреждать, засыпать и уничтожать опознавательные знаки, контрольно-измерительные пункты и другие устройства газораспределительных сетей; д) устраивать свалки и склады, разливать растворы кислот, солей, щелочей и других химически активных веществ; е) огораживать и перегораживать охранные зоны, препятствовать доступу персонала эксплуатационных организаций к газораспределительным сетям, проведению обслуживания и устранению повреждений газораспределительных сетей; ж) разводить огонь и размещать источники огня; з) рыть погреба, копать и обрабатывать почву сельскохозяйственными и мелиоративными орудиями и механизмами на глубину более 0,3 метра; и) открывать калитки и двери газорегуляторных пунктов, станций катодной и дренажной защиты, люки подземных колодцев, включать или отключать электроснабжение средств связи, освещения и систем телемеханики; к) набрасывать, приставлять и привязывать к опорам и надземным газопроводам, ограждениям и зданиям газораспределительных сетей посторонние предметы, лестницы, влезать на них; л) самовольно подключаться к газораспределительным сетям

*) Наименование объекта газоснабжения указано в соответствии со сведениями, содержащимися в государственном реестре опасных производственных объектов.

Сведения о местоположении границ охранной зоны

Система координат: МСК – субъект 56				
Сведения о характерных точках границ охранной зоны				
обозначение характерных точек границы	координаты (метров)		метод определения координат и средняя квадратическая погрешность положения характерной точки (Mt) (метров)	описание закрепления точки
	X	Y		
1	2	3	4	5
1	392028,99	4308765,41	метод спутниковых геодезических измерений. Mt = 0,1	–
2	392028,08	4308778,47	метод спутниковых геодезических измерений. Mt = 0,1	–
3	392023,09	4308778,11	метод спутниковых геодезических измерений. Mt = 0,1	–
4	392024,01	4308765,05	метод спутниковых геодезических измерений. Mt = 0,1	–
1	392028,99	4308765,41	метод спутниковых геодезических измерений. Mt = 0,1	–

Сведения о частях границ охранной зоны

Обозначение части границ		Описание прохождения части границ
от точки	до точки	
1	2	3
1	2	–
2	3	–
3	4	–
4	1	–

План границ охранной зоны



Масштаб 1:1000

Используемые условные знаки и обозначения:

●	– характерная точка границы охранной зоны;
1	– обозначение характерной точки границы охранной зоны;
———	– граница земельного участка, поставленного на государственный кадастровый учет;
———	– граница кадастрового квартала;
———	– обозначение оси газопровода;
———	– граница охранной зоны;
56:41:0103065	– номер кадастрового квартала;
56:41:0103065:1	– кадастровый номер земельного участка.

Приложение № 20
к постановлению Правительства
Оренбургской области
от 05.04.2022 № 321-пп

Текстовое и графическое описание местоположения границ охранной зоны газораспределительной сети объекта газоснабжения газопровод, ул. Механизаторов 17/2; п. Тобольский *)

Сведения об охранной зоне

№ п/п	Характеристики охранной зоны	Описание характеристик
1	2	3
1.	Местоположение охранной зоны	Российская Федерация, Оренбургская область, Светлинский район, поселок Тобольский
2.	Площадь ± величина погрешности определения площади (Р ± ΔР)	52 кв. метра ± 2 кв. метра
3.	Иные характеристики охранной зоны	на земельные участки, входящие в охранные зоны газораспределительных сетей, в целях предупреждения их повреждения или нарушения условий их нормальной эксплуатации налагаются ограничения (обременения) в соответствии с Правилами охраны газораспределительных сетей, утвержденными постановлением Правительства Российской Федерации от 20 ноября 2000 года № 878, которыми запрещается: а) строить объекты жилищно-гражданского и производственного назначения; б) сносить и реконструировать мосты, коллекторы, автомобильные и железные дороги с расположенными на них газораспределительными сетями без предварительного выноса этих газопроводов по согласованию с эксплуатационными организациями; в) разрушать берегоукрепительные сооружения, водопропускные устройства,

1	2	3
		земляные и иные сооружения, предохраняющие газораспределительные сети от разрушений; г) перемещать, повреждать, засыпать и уничтожать опознавательные знаки, контрольно-измерительные пункты и другие устройства газораспределительных сетей; д) устраивать свалки и склады, разливать растворы кислот, солей, щелочей и других химически активных веществ; е) огораживать и перегораживать охранные зоны, препятствовать доступу персонала эксплуатационных организаций к газораспределительным сетям, проведению обслуживания и устранению повреждений газораспределительных сетей; ж) разводить огонь и размещать источники огня; з) рыть погреба, копать и обрабатывать почву сельскохозяйственными и мелиоративными орудиями и механизмами на глубину более 0,3 метра; и) открывать калитки и двери газорегуляторных пунктов, станций катодной и дренажной защиты, люки подземных колодцев, включать или отключать электроснабжение средств связи, освещения и систем телемеханики; к) набрасывать, приставлять и привязывать к опорам и надземным газопроводам, ограждениям и зданиям газораспределительных сетей посторонние предметы, лестницы, влезать на них; л) самовольно подключаться к газораспределительным сетям

*) Наименование объекта газоснабжения указано в соответствии со сведениями, содержащимися в государственном реестре опасных производственных объектов.

Сведения о местоположении границ охранной зоны

Система координат: МСК – субъект 56				
Сведения о характерных точках границ охранной зоны				
обозначение характерных точек границы	координаты (метров)		метод определения координат и средняя квадратическая погрешность положения характерной точки (Mt) (метров)	описание закрепления точки
	X	Y		
1	2	3	4	5
1	392005,59	4308766,69	метод спутниковых геодезических измерений. Mt = 0,1	–
2	392004,80	4308777,09	метод спутниковых геодезических измерений. Mt = 0,1	–
3	391999,83	4308776,71	метод спутниковых геодезических измерений. Mt = 0,1	–
4	392000,61	4308766,31	метод спутниковых геодезических измерений. Mt = 0,1	–
1	392005,59	4308766,69	метод спутниковых геодезических измерений. Mt = 0,1	–

Сведения о частях границ охранной зоны

Обозначение части границ		Описание прохождения части границ
от точки	до точки	
1	2	3
1	2	–
2	3	–
3	4	–
4	1	–

План границ охранной зоны



Масштаб 1:1000

Используемые условные знаки и обозначения:

●	– характерная точка границы охранной зоны;
1	– обозначение характерной точки границы охранной зоны;
	– граница земельного участка, поставленного на государственный кадастровый учет;
	– граница кадастрового квартала;
	– обозначение оси газопровода;
	– граница охранной зоны;
56:41:0103065	– номер кадастрового квартала;
56:41:0103065:1	– кадастровый номер земельного участка.