ПРАВИТЕЛЬСТВО ОРЕНБУРГСКОЙ ОБЛАСТИ

П О С Т А Н О В Л Е Н И Е

04.03.2022 г. Оренбург № 173-пп

Об утверждении границ охранных зон газораспределительных сетей и наложении ограничений на входящие в них земельные участки, расположенные на территории муниципального образования Тоцкий район Оренбургской области

В соответствии с Земельным кодексом Российской Федерации, постановлением Правительства Российской Федерации от 20 ноября 2000 года № 878 «Об утверждении Правил охраны газораспределительных сетей», постановлением Правительства Оренбургской области от 18 ноября 2011 года № 1112-п «О порядке утверждения границ охранных зон газораспределительных сетей и наложении ограничений (обременений) на входящие в них земельные участки», на основании заявления акционерного общества «Газпром газораспределение Оренбург» от 20 февраля 2020 года № (16)10-25/615 и сведений о границах охранных зон газораспределительных сетей объектов газоснабжения Правительство Оренбургской области п о с т а н о в л я е т:

1. Утвердить границы охранных зон газораспределительных сетей следующих объектов газоснабжения:

1) газопровод к объекту: жилой дом Тоцкий р-н, Пристанционный п., Юбилейная ул.,д. 14 Б (32628) площадью 356 кв. метров (приложение № 1);

2) газопровод к объекту: жилой дом Тоцкий р-н, Пристанционный п., Минская ул., д. 1А (160019179) площадью 55 кв. метров (приложение № 2);

3) газопровод колхоза им. Кирова Тоцкого района; Кирсановка площадью 71461 кв. метр (приложение № 3);

4) внутрипоселковый газопровод высокого давления от ГГРП до котельной школы и КРС в с. Кирсановка ; Кирсановка площадью 17649 кв. метров (приложение № 4);

5) внутрипоселковый надземный и подземный газопровод высокого давления от точки врезки в внутрипоселковый газопровод высокого давления (ГГРП-КРС) до ШРП; Кирсановка площадью 994 кв. метра (приложение № 5);

6) внутрипоселковый газопровод высокого давления от ГГРП до ШРП западной части села Кирсановка ; Кирсановка площадью 6726 кв. метров (приложение № 6);

7) газопровод низкого давления в к-зе Кирова Тоцкого района ; Кирсановка площадью 3037 кв. метров (приложение № 7);

8) газопровод низкого давления к жилым домам в с. Кирсановка Тоцкого района; Кирсановка площадью 28341 кв. метр (приложение № 8);

9) газопровод низкого давления к жилым домам в с. Кирсановка Тоцкого района ; Кирсановка площадью 30240 кв. метров (приложение № 9);

10) газопровод колхоза им. Кирова Тоцкого района ; Кирсановка площадью 3672 кв. метра (приложение № 10);

11) наружный газопровод к жилым домам 1а, 1б по ул. Пушкинская площадью 296 кв. метров (приложение № 11);

12) наружный газопровод к жилому дому №124а по ул. Советская площадью 1175 кв. метров (приложение № 12).

2. Наложить в интересах акционерного общества «Газпром газораспределение Оренбург» (ИНН 5610010369, ОГРН 1025601022512) ограничения, установленные постановлением Правительства Российской Федерации от 20 ноября 2000 года № 878 «Об утверждении Правил охраны газораспределительных сетей», на земельные участки, входящие в охранные зоны, указанные в пункте 1 настоящего постановления.

Убытки, причиненные ограничением прав в связи с установлением охранных зон, указанных в пункте 1 настоящего постановления, подлежат возмещению в срок и порядке согласно статье 57.1 Земельного кодекса Российской Федерации.

3. Министерству природных ресурсов, экологии и имущественных отношений Оренбургской области направить копию настоящего постановления в установленном порядке в орган, осуществляющий государственный кадастровый учет недвижимого имущества и государственную регистрацию прав на недвижимое имущество, для внесения сведений в Единый государственный реестр недвижимости.

4. Главам администраций муниципальных образований Пристанционный сельсовет Тоцкого района Оренбургской области, Кирсановский сельсовет Тоцкого района Оренбургской области в соответствии со статьей 33 Градостроительного кодекса Российской Федерации обеспечить отображение в правилах землепользования и застройки границ охранных зон газораспределительных сетей объектов газоснабжения в связи с установлением охранных зон, указанных в пункте 1 настоящего постановления.

5. Рекомендовать администрации муниципального образования Тоцкий район Оренбургской области разместить информацию об охранных зонах, указанных в пункте 1 настоящего постановления, в государственных информационных системах обеспечения градостроительной деятельности и федеральной государственной информационной системе территориального планирования.

6. Контроль за исполнением настоящего постановления возложить на вице-губернатора – заместителя председателя Правительства Оренбургской области по экономической и инвестиционной политике Оренбургской

области, за исключением пунктов 4, 5 настоящего постановления, контроль за исполнением положений которых возложить на заместителя председателя Правительства Оренбургской области – министра строительства, жилищно-коммунального, дорожного хозяйства и транспорта Оренбургской области.

7. Постановление вступает в силу по истечении десяти дней после его официального опубликования.

Губернатор –
председатель Правительства



Д.В.Паслер

Приложение № 1
к постановлению Правительства
Оренбургской области
от 04.03.2022 № 173-пп

Текстовое и графическое описание местоположения границ охранной зоны газораспределительной сети объекта газоснабжения газопровод к объекту: жилой дом Тоцкий р-н, Пристанционный п., Юбилейная ул.,д. 14 Б (32628) *)

Сведения об охранной зоне

№ п/п	Характеристики охранной зоны	Описание характеристик
1	2	3
1.	Местоположение охранной зоны	Российская Федерация, Оренбургская область, Тоцкий район охранная зона газораспределительной сети объекта газоснабжения газопровод к объекту: жилой дом Тоцкий р-н, Пристанционный п., Юбилейная ул.,д. 14 Б (32628)
2.	Площадь ± величина погрешности определения площади (Р ± ΔР)	356 кв. метров ± 7 кв. метров
3.	Иные характеристики охранной зоны	на земельные участки, входящие в охранные зоны газораспределительных сетей, в целях предупреждения их повреждения или нарушения условий их нормальной эксплуатации налагаются ограничения (обременения) в соответствии с Правилами охраны газораспределительных сетей, утвержденными постановлением Правительства Российской Федерации от 20 ноября 2000 года № 878, которыми запрещается: а) строить объекты жилищно-гражданского и производственного назначения; б) сносить и реконструировать мосты, коллекторы, автомобильные и железные дороги с расположенными на них газораспределительными сетями без предварительного выноса этих газопроводов

1	2	3
		по согласованию с эксплуатационными организациями; в) разрушать берегоукрепительные сооружения, водопропускные устройства, земляные и иные сооружения, предохраняющие газораспределительные сети от разрушений; г) перемещать, повреждать, засыпать и уничтожать опознавательные знаки, контрольно-измерительные пункты и другие устройства газораспределительных сетей; д) устраивать свалки и склады, разливать растворы кислот, солей, щелочей и других химически активных веществ; е) огораживать и перегораживать охранные зоны, препятствовать доступу персонала эксплуатационных организаций к газораспределительным сетям, проведению обслуживания и устранению повреждений газораспределительных сетей; ж) разводить огонь и размещать источники огня; з) рыть погреба, копать и обрабатывать почву сельскохозяйственными и мелиоративными орудиями и механизмами на глубину более 0,3 метра; и) открывать калитки и двери газорегуляторных пунктов, станций катодной и дренажной защиты, люки подземных колодцев, включать или отключать электроснабжение средств связи, освещения и систем телемеханики; к) набрасывать, приставлять и привязывать к опорам и надземным газопроводам, ограждениям и зданиям газораспределительных сетей посторонние предметы, лестницы, влезать на них; л) самовольно подключаться к газораспределительным сетям

*) Наименование объекта газоснабжения указано в соответствии со сведениями, содержащимися в государственном реестре опасных производственных объектов.

Сведения о местоположении границ охранной зоны

Система координат: МСК – субъект 56				
Сведения о характерных точках границ охранной зоны				
обозначение характерных точек границы	координаты (метров)		метод определения координат и средняя квадратическая погрешность положения характерной точки (Mt) (метров)	описание закрепления точки
	X	Y		
1	2	3	4	5
1	510398,82	1353550,34	метод спутниковых геодезических измерений. Mt = 0,1	–
2	510403,68	1353550,45	метод спутниковых геодезических измерений. Mt = 0,1	–
3	510408,31	1353597,23	метод спутниковых геодезических измерений. Mt = 0,1	–
4	510419,80	1353616,42	метод спутниковых геодезических измерений. Mt = 0,1	–
5	510415,15	1353619,67	метод спутниковых геодезических измерений. Mt = 0,1	–
6	510403,39	1353598,27	метод спутниковых геодезических измерений. Mt = 0,1	–
1	510398,82	1353550,34	метод спутниковых геодезических измерений. Mt = 0,1	–

Сведения о частях границ охранной зоны

Обозначение части границ		Описание прохождения части границ
от точки	до точки	
1	2	3
1	2	–
2	3	–
3	4	–
4	5	–
5	6	–
6	1	–

План границ охранной зоны



Масштаб 1:500

МСК-56

Используемые условные знаки и обозначения:

– граница охранной зоны;

– ось газопровода;

– граница учтенного земельного участка (объекта капитального строительства);

:1 – номер учтенного земельного участка (объекта капитального строительства) в кадастровом квартале;

1 – номер характерной точки границы охранной зоны;

• – характерная точка границы охранной зоны.

Приложение № 2
к постановлению Правительства
Оренбургской области
от 04.03.2022 № 173-пп

Текстовое и графическое описание местоположения границ охранной зоны газораспределительной сети объекта газоснабжения газопровод к объекту: жилой дом Тоцкий р-н, Пристанционный п., Минская ул., д. 1А (160019179) *)

Сведения об охранной зоне

№ п/п	Характеристики охранной зоны	Описание характеристик
1	2	3
1.	Местоположение охранной зоны	Российская Федерация, Оренбургская область, Тоцкий район; охранная зона газораспределительной сети объекта газоснабжения газопровод к объекту: жилой дом Тоцкий р-н, Пристанционный п., Минская ул., д. 1А (160019179)
2.	Площадь ± величина погрешности определения площади (Р ± ΔР)	55 кв. метров ± 3 кв. метра
3.	Иные характеристики охранной зоны	на земельные участки, входящие в охранные зоны газораспределительных сетей, в целях предупреждения их повреждения или нарушения условий их нормальной эксплуатации налагаются ограничения (обременения) в соответствии с Правилами охраны газораспределительных сетей, утвержденными постановлением Правительства Российской Федерации от 20 ноября 2000 года № 878, которыми запрещается: а) строить объекты жилищно-гражданского и производственного назначения; б) сносить и реконструировать мосты, коллекторы, автомобильные и железные дороги с расположенными на них газораспределительными сетями без предварительного выноса этих газопроводов по согласованию с эксплуатационными

1	2	3
		организациями; в) разрушать берегоукрепительные сооружения, водопропускные устройства, земляные и иные сооружения, предохраняющие газораспределительные сети от разрушений; г) перемещать, повреждать, засыпать и уничтожать опознавательные знаки, контрольно-измерительные пункты и другие устройства газораспределительных сетей; д) устраивать свалки и склады, разливать растворы кислот, солей, щелочей и других химически активных веществ; е) огораживать и перегораживать охранные зоны, препятствовать доступу персонала эксплуатационных организаций к газораспределительным сетям, проведению обслуживания и устранению повреждений газораспределительных сетей; ж) разводить огонь и размещать источники огня; з) рыть погреба, копать и обрабатывать почву сельскохозяйственными и мелиоративными орудиями и механизмами на глубину более 0,3 метра; и) открывать калитки и двери газорегуляторных пунктов, станций катодной и дренажной защиты, люки подземных колодцев, включать или отключать электроснабжение средств связи, освещения и систем телемеханики; к) набрасывать, приставлять и привязывать к опорам и надземным газопроводам, ограждениям и зданиям газораспределительных сетей посторонние предметы, лестницы, влезать на них; л) самовольно подключаться к газораспределительным сетям

*) Наименование объекта газоснабжения указано в соответствии со сведениями, содержащимися в государственном реестре опасных производственных объектов.

Сведения о местоположении границ охранной зоны

Система координат: МСК – субъект 56				
Сведения о характерных точках границ охранной зоны				
обозначение характерных точек границы	координаты (метров)		метод определения координат и средняя квадратическая погрешность положения характерной точки (Mt) (метров)	описание закрепления точки
	X	Y		
1	2	3	4	5
1	510172,65	1353589,25	метод спутниковых геодезических измерений. Mt = 0,1	–
2	510172,61	1353594,28	метод спутниковых геодезических измерений. Mt = 0,1	–
3	510161,52	1353594,25	метод спутниковых геодезических измерений. Mt = 0,1	–
4	510161,67	1353589,36	метод спутниковых геодезических измерений. Mt = 0,1	–
1	510172,65	1353589,25	метод спутниковых геодезических измерений. Mt = 0,1	–

Сведения о частях границ охранной зоны

Обозначение части границ		Описание прохождения части границ
от точки	до точки	
1	2	3
1	2	–
2	3	–
3	4	–
4	1	–

План границ охранной зоны



Масштаб 1:1000
МСК-56

Используемые условные знаки и обозначения:

– граница охранной зоны;

– ось газопровода;

– граница учтенного земельного участка (объекта капитального строительства);

:1 – номер учтенного земельного участка (объекта капитального строительства) в кадастровом квартале;

1 – номер характерной точки границы охранной зоны;

• – характерная точка границы охранной зоны.

Приложение № 3
к постановлению Правительства
Оренбургской области
от 04.03.2022 № 173-пп

Текстовое и графическое описание местоположения границ охранной зоны газораспределительной сети объекта газоснабжения газопровод колхоза им. Кирова Тоцкого района ; Кирсановка *)

Сведения об охранной зоне

№ п/п	Характеристики охранной зоны	Описание характеристик
1	2	3
1.	Местоположение охранной зоны	Российская Федерация, Оренбургская область, Тоцкий район; охранная зона газораспределительной сети объекта газоснабжения газопровод к объекту газопровод колхоза им. Кирова Тоцкого района ; Кирсановка
2.	Площадь ± величина погрешности определения площади (Р ± ΔР)	71461 кв. метр ± 94 кв. метра
3.	Иные характеристики охранной зоны	на земельные участки, входящие в охранные зоны газораспределительных сетей, в целях предупреждения их повреждения или нарушения условий их нормальной эксплуатации налагаются ограничения (обременения) в соответствии с Правилами охраны газораспределительных сетей, утвержденными постановлением Правительства Российской Федерации от 20 ноября 2000 года № 878, которыми запрещается: а) строить объекты жилищно-гражданского и производственного назначения; б) сносить и реконструировать мосты, коллекторы, автомобильные и железные дороги с расположенными на них газораспределительными сетями без предварительного выноса этих газопроводов по согласованию с эксплуатационными организациями;

1	2	3
		в) разрушать берегоукрепительные сооружения, водопропускные устройства, земляные и иные сооружения, предохраняющие газораспределительные сети от разрушений; г) перемещать, повреждать, засыпать и уничтожать опознавательные знаки, контрольно-измерительные пункты и другие устройства газораспределительных сетей; д) устраивать свалки и склады, разливать растворы кислот, солей, щелочей и других химически активных веществ; е) огораживать и перегораживать охранные зоны, препятствовать доступу персонала эксплуатационных организаций к газораспределительным сетям, проведению обслуживания и устранению повреждений газораспределительных сетей; ж) разводить огонь и размещать источники огня; з) рыть погреба, копать и обрабатывать почву сельскохозяйственными и мелиоративными орудиями и механизмами на глубину более 0,3 метра; и) открывать калитки и двери газорегуляторных пунктов, станций катодной и дренажной защиты, люки подземных колодцев, включать или отключать электроснабжение средств связи, освещения и систем телемеханики; к) набрасывать, приставлять и привязывать к опорам и надземным газопроводам, ограждениям и зданиям газораспределительных сетей посторонние предметы, лестницы, влезать на них; л) самовольно подключаться к газораспределительным сетям

*) Наименование объекта газоснабжения указано в соответствии со сведениями, содержащимися в государственном реестре опасных производственных объектов.

Сведения о местоположении границ охранной зоны

Система координат: МСК – субъект 56				
Сведения о характерных точках границ охранной зоны				
обозначение характерных точек границы	координаты (метров)		метод определения координат и средняя квадратическая погрешность положения характерной точки (Mt) (метров)	описание закрепления точки
	X	Y		
1	2	3	4	5
1	511338,67	1347896,63	метод спутниковых геодезических измерений. Mt = 0,1	–
2	511335,17	1347906,48	метод спутниковых геодезических измерений. Mt = 0,1	–
3	511199,79	1347869,18	метод спутниковых геодезических измерений. Mt = 0,1	–
4	510964,03	1347815,62	метод спутниковых геодезических измерений. Mt = 0,1	–
5	510931,90	1347908,23	метод спутниковых геодезических измерений. Mt = 0,1	–
6	510856,78	1348081,76	метод спутниковых геодезических измерений. Mt = 0,1	–
7	510646,64	1348515,20	метод спутниковых геодезических измерений. Mt = 0,1	–
8	510592,14	1348610,99	метод спутниковых геодезических измерений. Mt = 0,1	–
9	510554,71	1348666,68	метод спутниковых геодезических измерений. Mt = 0,1	–
10	510509,82	1348754,38	метод спутниковых геодезических измерений. Mt = 0,1	–

1	2	3	4	5
11	510479,08	1348817,79	метод спутниковых геодезических измерений. Mt = 0,1	–
12	510305,27	1348765,60	метод спутниковых геодезических измерений. Mt = 0,1	–
13	510188,40	1348732,76	метод спутниковых геодезических измерений. Mt = 0,1	–
14	509680,53	1348614,78	метод спутниковых геодезических измерений. Mt = 0,1	–
15	509471,73	1348567,40	метод спутниковых геодезических измерений. Mt = 0,1	–
16	509383,79	1348545,54	метод спутниковых геодезических измерений. Mt = 0,1	–
17	509346,80	1348538,84	метод спутниковых геодезических измерений. Mt = 0,1	–
18	509257,20	1348973,96	метод спутниковых геодезических измерений. Mt = 0,1	–
19	509154,88	1349409,56	метод спутниковых геодезических измерений. Mt = 0,1	–
20	509139,58	1349461,67	метод спутниковых геодезических измерений. Mt = 0,1	–
21	509111,34	1349533,75	метод спутниковых геодезических измерений. Mt = 0,1	–
22	509082,76	1349597,28	метод спутниковых геодезических измерений. Mt = 0,1	–
23	509063,62	1349635,31	метод спутниковых геодезических измерений. Mt = 0,1	–
24	509001,96	1349729,26	метод спутниковых геодезических измерений. Mt = 0,1	–

1	2	3	4	5
25	508958,50	1349775,15	метод спутниковых геодезических измерений. Mt = 0,1	–
26	508869,16	1349862,17	метод спутниковых геодезических измерений. Mt = 0,1	–
27	508852,34	1349876,82	метод спутниковых геодезических измерений. Mt = 0,1	–
28	508736,05	1349968,07	метод спутниковых геодезических измерений. Mt = 0,1	–
29	508699,09	1349995,80	метод спутниковых геодезических измерений. Mt = 0,1	–
30	508491,12	1350143,27	метод спутниковых геодезических измерений. Mt = 0,1	–
31	508433,80	1350178,77	метод спутниковых геодезических измерений. Mt = 0,1	–
32	508325,83	1350274,87	метод спутниковых геодезических измерений. Mt = 0,1	–
33	508284,42	1350320,30	метод спутниковых геодезических измерений. Mt = 0,1	–
34	508213,48	1350408,15	метод спутниковых геодезических измерений. Mt = 0,1	–
35	508161,52	1350490,57	метод спутниковых геодезических измерений. Mt = 0,1	–
36	508126,12	1350553,61	метод спутниковых геодезических измерений. Mt = 0,1	–
37	508084,56	1350640,93	метод спутниковых геодезических измерений. Mt = 0,1	–
38	508053,19	1350744,86	метод спутниковых геодезических измерений. Mt = 0,1	–

1	2	3	4	5
39	508036,48	1350848,62	метод спутниковых геодезических измерений. Mt = 0,1	–
40	508023,88	1351309,80	метод спутниковых геодезических измерений. Mt = 0,1	–
41	508027,19	1351843,14	метод спутниковых геодезических измерений. Mt = 0,1	–
42	508018,53	1352497,31	метод спутниковых геодезических измерений. Mt = 0,1	–
43	507989,41	1353101,07	метод спутниковых геодезических измерений. Mt = 0,1	–
44	507993,16	1353139,31	метод спутниковых геодезических измерений. Mt = 0,1	–
45	508000,51	1353286,11	метод спутниковых геодезических измерений. Mt = 0,1	–
46	508004,44	1353442,63	метод спутниковых геодезических измерений. Mt = 0,1	–
47	507989,62	1353529,67	метод спутниковых геодезических измерений. Mt = 0,1	–
48	507982,18	1353596,60	метод спутниковых геодезических измерений. Mt = 0,1	–
49	507983,92	1353622,88	метод спутниковых геодезических измерений. Mt = 0,1	–
50	507991,16	1353644,46	метод спутниковых геодезических измерений. Mt = 0,1	–
51	507991,22	1353644,68	метод спутниковых геодезических измерений. Mt = 0,1	–
52	507998,62	1353676,49	метод спутниковых геодезических измерений. Mt = 0,1	–

1	2	3	4	5
53	507993,10	1353778,07	метод спутниковых геодезических измерений. Mt = 0,1	–
54	507994,23	1353974,20	метод спутниковых геодезических измерений. Mt = 0,1	–
55	507982,55	1354200,60	метод спутниковых геодезических измерений. Mt = 0,1	–
56	507972,60	1354544,85	метод спутниковых геодезических измерений. Mt = 0,1	–
57	507967,38	1354754,63	метод спутниковых геодезических измерений. Mt = 0,1	–
58	507969,23	1354862,35	метод спутниковых геодезических измерений. Mt = 0,1	–
59	507974,72	1355208,91	метод спутниковых геодезических измерений. Mt = 0,1	–
60	507974,50	1355251,62	метод спутниковых геодезических измерений. Mt = 0,1	–
61	507987,79	1355552,80	метод спутниковых геодезических измерений. Mt = 0,1	–
62	508002,77	1355744,19	метод спутниковых геодезических измерений. Mt = 0,1	–
63	508014,28	1355993,17	метод спутниковых геодезических измерений. Mt = 0,1	–
64	508023,80	1356161,97	метод спутниковых геодезических измерений. Mt = 0,1	–
65	508035,81	1356162,75	метод спутниковых геодезических измерений. Mt = 0,1	–
66	508075,46	1356169,61	метод спутниковых геодезических измерений. Mt = 0,1	–

1	2	3	4	5
67	508122,62	1356196,77	метод спутниковых геодезических измерений. Mt = 0,1	–
68	508233,66	1356264,41	метод спутниковых геодезических измерений. Mt = 0,1	–
69	508349,05	1356339,10	метод спутниковых геодезических измерений. Mt = 0,1	–
70	508455,66	1356403,71	метод спутниковых геодезических измерений. Mt = 0,1	–
71	508583,26	1356480,56	метод спутниковых геодезических измерений. Mt = 0,1	–
72	508670,14	1356531,38	метод спутниковых геодезических измерений. Mt = 0,1	–
73	508767,63	1356589,74	метод спутниковых геодезических измерений. Mt = 0,1	–
74	508825,08	1356624,41	метод спутниковых геодезических измерений. Mt = 0,1	–
75	508857,29	1356645,85	метод спутниковых геодезических измерений. Mt = 0,1	–
76	508984,29	1356719,62	метод спутниковых геодезических измерений. Mt = 0,1	–
77	509163,39	1356815,14	метод спутниковых геодезических измерений. Mt = 0,1	–
78	509238,28	1356853,35	метод спутниковых геодезических измерений. Mt = 0,1	–
79	509342,26	1356910,66	метод спутниковых геодезических измерений. Mt = 0,1	–
80	509340,29	1356916,84	метод спутниковых геодезических измерений. Mt = 0,1	–

1	2	3	4	5
81	509314,93	1356935,70	метод спутниковых геодезических измерений. Mt = 0,1	–
82	509351,95	1357000,08	метод спутниковых геодезических измерений. Mt = 0,1	–
83	509403,59	1356976,05	метод спутниковых геодезических измерений. Mt = 0,1	–
84	509529,13	1357042,72	метод спутниковых геодезических измерений. Mt = 0,1	–
85	509586,89	1357072,15	метод спутниковых геодезических измерений. Mt = 0,1	–
86	509639,49	1357098,03	метод спутниковых геодезических измерений. Mt = 0,1	–
87	509673,75	1357115,73	метод спутниковых геодезических измерений. Mt = 0,1	–
88	509675,08	1357118,30	метод спутниковых геодезических измерений. Mt = 0,1	–
89	509668,55	1357166,54	метод спутниковых геодезических измерений. Mt = 0,1	–
90	509660,36	1357228,41	метод спутниковых геодезических измерений. Mt = 0,1	–
91	509657,62	1357261,79	метод спутниковых геодезических измерений. Mt = 0,1	–
92	509666,46	1357319,24	метод спутниковых геодезических измерений. Mt = 0,1	–
93	509678,41	1357371,53	метод спутниковых геодезических измерений. Mt = 0,1	–
94	509694,47	1357439,29	метод спутниковых геодезических измерений. Mt = 0,1	–

1	2	3	4	5
95	509715,37	1357482,30	метод спутниковых геодезических измерений. Mt = 0,1	–
96	509788,48	1357576,18	метод спутниковых геодезических измерений. Mt = 0,1	–
97	509858,25	1357640,81	метод спутниковых геодезических измерений. Mt = 0,1	–
98	509911,03	1357644,17	метод спутниковых геодезических измерений. Mt = 0,1	–
99	509910,39	1357649,73	метод спутниковых геодезических измерений. Mt = 0,1	–
100	509855,16	1357646,95	метод спутниковых геодезических измерений. Mt = 0,1	–
101	509784,60	1357579,33	метод спутниковых геодезических измерений. Mt = 0,1	–
102	509711,05	1357484,82	метод спутниковых геодезических измерений. Mt = 0,1	–
103	509689,65	1357440,66	метод спутниковых геодезических измерений. Mt = 0,1	–
104	509673,54	1357372,65	метод спутниковых геодезических измерений. Mt = 0,1	–
105	509661,54	1357320,09	метод спутниковых геодезических измерений. Mt = 0,1	–
106	509652,61	1357261,68	метод спутниковых геодезических измерений. Mt = 0,1	–
107	509655,39	1357227,82	метод спутниковых геодезических измерений. Mt = 0,1	–
108	509663,60	1357165,88	метод спутниковых геодезических измерений. Mt = 0,1	–

1	2	3	4	5
109	509669,88	1357119,36	метод спутниковых геодезических измерений. Mt = 0,1	–
110	509584,65	1357076,62	метод спутниковых геодезических измерений. Mt = 0,1	–
111	509526,78	1357047,14	метод спутниковых геодезических измерений. Mt = 0,1	–
112	509404,56	1356981,11	метод спутниковых геодезических измерений. Mt = 0,1	–
113	509351,98	1357005,58	метод спутниковых геодезических измерений. Mt = 0,1	–
114	509348,76	1357004,56	метод спутниковых геодезических измерений. Mt = 0,1	–
115	509309,48	1356936,27	метод спутниковых геодезических измерений. Mt = 0,1	–
116	509310,16	1356933,01	метод спутниковых геодезических измерений. Mt = 0,1	–
117	509336,68	1356913,29	метод спутниковых геодезических измерений. Mt = 0,1	–
118	509235,91	1356857,75	метод спутниковых геодезических измерений. Mt = 0,1	–
119	509161,06	1356819,56	метод спутниковых геодезических измерений. Mt = 0,1	–
120	508981,82	1356723,97	метод спутниковых геодезических измерений. Mt = 0,1	–
121	508854,58	1356650,05	метод спутниковых геодезических измерений. Mt = 0,1	–
122	508822,36	1356628,60	метод спутниковых геодезических измерений. Mt = 0,1	–

1	2	3	4	5
123	508765,05	1356594,02	метод спутниковых геодезических измерений. Mt = 0,1	–
124	508667,59	1356535,68	метод спутниковых геодезических измерений. Mt = 0,1	–
125	508580,69	1356484,85	метод спутниковых геодезических измерений. Mt = 0,1	–
126	508453,08	1356407,99	метод спутниковых геодезических измерений. Mt = 0,1	–
127	508346,36	1356343,32	метод спутниковых геодезических измерений. Mt = 0,1	–
128	508230,97	1356268,62	метод спутниковых геодезических измерений. Mt = 0,1	–
129	508120,04	1356201,05	метод спутниковых геодезических измерений. Mt = 0,1	–
130	508081,73	1356179,02	метод спутниковых геодезических измерений. Mt = 0,1	–
131	508074,15	1356174,46	метод спутниковых геодезических измерений. Mt = 0,1	–
132	508035,09	1356167,70	метод спутниковых геодезических измерений. Mt = 0,1	–
133	508021,27	1356166,82	метод спутниковых геодезических измерений. Mt = 0,1	–
134	508018,94	1356164,46	метод спутниковых геодезических измерений. Mt = 0,1	–
135	508009,29	1355993,42	метод спутниковых геодезических измерений. Mt = 0,1	–
136	507997,77	1355744,47	метод спутниковых геодезических измерений. Mt = 0,1	–

1	2	3	4	5
137	507982,80	1355553,07	метод спутниковых геодезических измерений. Mt = 0,1	–
138	507969,50	1355251,66	метод спутниковых геодезических измерений. Mt = 0,1	–
139	507969,71	1355208,91	метод спутниковых геодезических измерений. Mt = 0,1	–
140	507964,24	1354862,43	метод спутниковых геодезических измерений. Mt = 0,1	–
141	507962,38	1354754,56	метод спутниковых геодезических измерений. Mt = 0,1	–
142	507967,60	1354544,71	метод спутниковых геодезических измерений. Mt = 0,1	–
143	507977,56	1354200,37	метод спутниковых геодезических измерений. Mt = 0,1	–
144	507989,23	1353974,01	метод спутниковых геодезических измерений. Mt = 0,1	–
145	507988,10	1353777,88	метод спутниковых геодезических измерений. Mt = 0,1	–
146	507993,60	1353676,58	метод спутниковых геодезических измерений. Mt = 0,1	–
147	507986,38	1353645,94	метод спутниковых геодезических измерений. Mt = 0,1	–
148	507978,95	1353623,53	метод спутниковых геодезических измерений. Mt = 0,1	–
149	507977,19	1353596,27	метод спутниковых геодезических измерений. Mt = 0,1	–
150	507984,68	1353528,90	метод спутниковых геодезических измерений. Mt = 0,1	–

1	2	3	4	5
151	507997,09	1353443,32	метод спутниковых геодезических измерений. Mt = 0,1	–
152	507995,51	1353286,17	метод спутниковых геодезических измерений. Mt = 0,1	–
153	507988,17	1353139,59	метод спутниковых геодезических измерений. Mt = 0,1	–
154	507984,41	1353101,01	метод спутниковых геодезических измерений. Mt = 0,1	–
155	508013,53	1352497,12	метод спутниковых геодезических измерений. Mt = 0,1	–
156	508018,88	1351309,73	метод спутниковых геодезических измерений. Mt = 0,1	–
157	508031,48	1350848,31	метод спутниковых геодезических измерений. Mt = 0,1	–
158	508048,28	1350743,90	метод спутниковых геодезических измерений. Mt = 0,1	–
159	508048,35	1350743,57	метод спутниковых геодезических измерений. Mt = 0,1	–
160	508079,97	1350638,95	метод спутниковых геодезических измерений. Mt = 0,1	–
161	508121,72	1350551,23	метод спутниковых геодезических измерений. Mt = 0,1	–
162	508157,26	1350487,96	метод спутниковых геодезических измерений. Mt = 0,1	–
163	508209,50	1350405,12	метод спутниковых геодезических измерений. Mt = 0,1	–
164	508280,67	1350316,99	метод спутниковых геодезических измерений. Mt = 0,1	–

1	2	3	4	5
165	508322,30	1350271,32	метод спутниковых геодезических измерений. Mt = 0,1	–
166	508370,10	1350225,46	метод спутниковых геодезических измерений. Mt = 0,1	–
167	508431,02	1350174,62	метод спутниковых геодезических измерений. Mt = 0,1	–
168	508488,42	1350139,06	метод спутниковых геодезических измерений. Mt = 0,1	–
169	508696,17	1349991,75	метод спутниковых геодезических измерений. Mt = 0,1	–
170	508733,03	1349964,09	метод спутниковых геодезических измерений. Mt = 0,1	–
171	508865,72	1349858,54	метод спутниковых геодезических измерений. Mt = 0,1	–
172	508955,00	1349771,58	метод спутниковых геодезических измерений. Mt = 0,1	–
173	508997,87	1349726,37	метод спутниковых геодезических измерений. Mt = 0,1	–
174	509059,38	1349632,66	метод спутниковых геодезических измерений. Mt = 0,1	–
175	509078,19	1349595,25	метод спутниковых геодезических измерений. Mt = 0,1	–
176	509106,77	1349531,73	метод спутниковых геодезических измерений. Mt = 0,1	–
177	509134,81	1349460,17	метод спутниковых геодезических измерений. Mt = 0,1	–
178	509150,06	1349408,22	метод спутниковых геодезических измерений. Mt = 0,1	–

1	2	3	4	5
179	509252,31	1348972,91	метод спутниковых геодезических измерений. Mt = 0,1	–
180	509332,67	1348575,83	метод спутниковых геодезических измерений. Mt = 0,1	–
181	509344,05	1348532,00	метод спутниковых геодезических измерений. Mt = 0,1	–
182	509384,90	1348540,67	метод спутниковых геодезических измерений. Mt = 0,1	–
183	509422,90	1348549,92	метод спутниковых геодезических измерений. Mt = 0,1	–
184	509472,92	1348562,54	метод спутниковых геодезических измерений. Mt = 0,1	–
185	509681,60	1348609,90	метод спутниковых геодезических измерений. Mt = 0,1	–
186	510189,72	1348727,94	метод спутниковых геодезических измерений. Mt = 0,1	–
187	510306,63	1348760,79	метод спутниковых геодезических измерений. Mt = 0,1	–
188	510474,95	1348811,02	метод спутниковых геодезических измерений. Mt = 0,1	–
189	510505,39	1348752,06	метод спутниковых геодезических измерений. Mt = 0,1	–
190	510550,47	1348664,02	метод спутниковых геодезических измерений. Mt = 0,1	–
191	510587,85	1348608,42	метод спутниковых геодезических измерений. Mt = 0,1	–
192	510642,25	1348512,81	метод спутниковых геодезических измерений. Mt = 0,1	–

1	2	3	4	5
193	510852,26	1348079,62	метод спутниковых геодезических измерений. Mt = 0,1	–
194	510927,24	1347906,41	метод спутниковых геодезических измерений. Mt = 0,1	–
195	510959,88	1347811,94	метод спутниковых геодезических измерений. Mt = 0,1	–
196	510962,87	1347810,20	метод спутниковых геодезических измерений. Mt = 0,1	–
197	511201,06	1347864,34	метод спутниковых геодезических измерений. Mt = 0,1	–
198	511331,77	1347900,42	метод спутниковых геодезических измерений. Mt = 0,1	–
199	511334,02	1347894,77	метод спутниковых геодезических измерений. Mt = 0,1	–
200	511338,16	1347891,49	метод спутниковых геодезических измерений. Mt = 0,1	–
1	511338,67	1347896,63	метод спутниковых геодезических измерений. Mt = 0,1	–

Сведения о частях границ охранной зоны

Обозначение части границ		Описание прохождения части границ
от точки	до точки	
1	2	3
1	2	–
2	3	–
3	4	–
4	5	–
5	6	–
6	7	–
7	8	–
8	9	–
9	10	–

1	2	3
10	11	–
11	12	–
12	13	–
13	14	–
14	15	–
15	16	–
16	17	–
17	18	–
18	19	–
19	20	–
20	21	–
21	22	–
22	23	–
23	24	–
24	25	–
25	26	–
26	27	–
27	28	–
28	29	–
29	30	–
30	31	–
31	32	–
32	33	–
33	34	–
34	35	–
35	36	–
36	37	–
37	38	–
38	39	–
39	40	–
40	41	–
41	42	–
42	43	–
43	44	–
44	45	–
45	46	–
46	47	–
47	48	–
48	49	–
49	50	–
50	51	–
51	52	–

1	2	3
52	53	–
53	54	–
54	55	–
55	56	–
56	57	–
57	58	–
58	59	–
59	60	–
60	61	–
61	62	–
62	63	–
63	64	–
64	65	–
65	66	–
66	67	–
67	68	–
68	69	–
69	70	–
70	71	–
71	72	–
72	73	–
73	74	–
74	75	–
75	76	–
76	77	–
77	78	–
78	79	–
79	80	–
80	81	–
81	82	–
82	83	–
83	84	–
84	85	–
85	86	–
86	87	–
87	88	–
88	89	–
89	90	–
90	91	–
91	92	–
92	93	–
93	94	–

1	2	3
94	95	–
95	96	–
96	97	–
97	98	–
98	99	–
99	100	–
100	101	–
101	102	–
102	103	–
103	104	–
104	105	–
105	106	–
106	107	–
107	108	–
108	109	–
109	110	–
110	111	–
111	112	–
112	113	–
113	114	–
114	115	–
115	116	–
116	117	–
117	118	–
118	119	–
119	120	–
120	121	–
121	122	–
122	123	–
123	124	–
124	125	–
125	126	–
126	127	–
127	128	–
128	129	–
129	130	–
130	131	–
131	132	–
132	133	–
133	134	–
134	135	–
135	136	–

1	2	3
136	137	–
137	138	–
138	139	–
139	140	–
140	141	–
141	142	–
142	143	–
143	144	–
144	145	–
145	146	–
146	147	–
147	148	–
148	149	–
149	150	–
150	151	–
151	152	–
152	153	–
153	154	–
154	155	–
155	156	–
156	157	–
157	158	–
158	159	–
159	160	–
160	161	–
161	162	–
162	163	–
163	164	–
164	165	–
165	166	–
166	167	–
167	168	–
168	169	–
169	170	–
170	171	–
171	172	–
172	173	–
173	174	–
174	175	–
175	176	–
176	177	–
177	178	–

1	2	3
178	179	–
179	180	–
180	181	–
181	182	–
182	183	–
183	184	–
184	185	–
185	186	–
186	187	–
187	188	–
188	189	–
189	190	–
190	191	–
191	192	–
192	193	–
193	194	–
194	195	–
195	196	–
196	197	–
197	198	–
198	199	–
199	200	–
200	1	–

План границ охранной зоны



Масштаб 1:29170
МСК-56

Используемые условные знаки и обозначения:

– граница охранной зоны;

– ось газопровода;

– граница учтенного земельного участка (объекта капитального строительства);

1 – номер характерной точки границы охранной зоны;

• – характерная точка границы охранной зоны.

Приложение № 4
к постановлению Правительства
Оренбургской области
от 04.03.2022 № 173-пп

Текстовое и графическое описание местоположения границ охранной зоны газораспределительной сети объекта газоснабжения внутрипоселковый газопровод высокого давления от ГГРП до котельной школы и КРС в с. Кирсановка ; Кирсановка *)

Сведения об охранной зоне

№ п/п	Характеристики охранной зоны	Описание характеристик
1	2	3
1.	Местоположение охранной зоны	Российская Федерация, Оренбургская область, Тоцкий район; охранная зона газораспределительной сети объекта газоснабжения внутрипоселковый газопровод высокого давления от ГГРП до котельной школы и КРС в с. Кирсановка ; Кирсановка
2.	Площадь ± величина погрешности определения площади (Р ± ΔР)	17649 кв. метров ± 46 кв. метров
3.	Иные характеристики охранной зоны	на земельные участки, входящие в охранные зоны газораспределительных сетей, в целях предупреждения их повреждения или нарушения условий их нормальной эксплуатации налагаются ограничения (обременения) в соответствии с Правилами охраны газораспределительных сетей, утвержденными постановлением Правительства Российской Федерации от 20 ноября 2000 года № 878, которыми запрещается: а) строить объекты жилищно-гражданского и производственного назначения; б) сносить и реконструировать мосты, коллекторы, автомобильные и железные дороги с расположенными на них газораспределительными сетями без предварительного выноса этих газопроводов по согласованию с эксплуатационными

1	2	3
		организациями; в) разрушать берегоукрепительные сооружения, водопропускные устройства, земляные и иные сооружения, предохраняющие газораспределительные сети от разрушений; г) перемещать, повреждать, засыпать и уничтожать опознавательные знаки, контрольно-измерительные пункты и другие устройства газораспределительных сетей; д) устраивать свалки и склады, разливать растворы кислот, солей, щелочей и других химически активных веществ; е) огораживать и перегораживать охранные зоны, препятствовать доступу персонала эксплуатационных организаций к газораспределительным сетям, проведению обслуживания и устранению повреждений газораспределительных сетей; ж) разводить огонь и размещать источники огня; з) рыть погреба, копать и обрабатывать почву сельскохозяйственными и мелиоративными орудиями и механизмами на глубину более 0,3 метра; и) открывать калитки и двери газорегуляторных пунктов, станций катодной и дренажной защиты, люки подземных колодцев, включать или отключать электроснабжение средств связи, освещения и систем телемеханики; к) набрасывать, приставлять и привязывать к опорам и надземным газопроводам, ограждениям и зданиям газораспределительных сетей посторонние предметы, лестницы, влезать на них; л) самовольно подключаться к газораспределительным сетям

*) Наименование объекта газоснабжения указано в соответствии со сведениями, содержащимися в государственном реестре опасных производственных объектов.

Сведения о местоположении границ охранной зоны

Система координат: МСК – субъект 56				
Сведения о характерных точках границ охранной зоны				
обозначение характерных точек границы	координаты (метров)		метод определения координат и средняя квадратическая погрешность положения характерной точки (Mt) (метров)	описание закрепления точки
	X	Y		
1	2	3	4	5
1	509906,70	1357642,48	метод спутниковых геодезических измерений. Mt = 0,1	–
2	509959,41	1357644,38	метод спутниковых геодезических измерений. Mt = 0,1	–
3	510035,04	1357649,00	метод спутниковых геодезических измерений. Mt = 0,1	–
4	510091,59	1357655,27	метод спутниковых геодезических измерений. Mt = 0,1	–
5	510093,41	1357656,40	метод спутниковых геодезических измерений. Mt = 0,1	–
6	510102,19	1357670,02	метод спутниковых геодезических измерений. Mt = 0,1	–
7	510127,60	1357715,22	метод спутниковых геодезических измерений. Mt = 0,1	–
8	510159,12	1357789,56	метод спутниковых геодезических измерений. Mt = 0,1	–
9	510183,13	1357864,47	метод спутниковых геодезических измерений. Mt = 0,1	–
10	510188,44	1357939,47	метод спутниковых геодезических измерений. Mt = 0,1	–

1	2	3	4	5
11	510192,52	1357981,66	метод спутниковых геодезических измерений. Mt = 0,1	–
12	510208,59	1358050,93	метод спутниковых геодезических измерений. Mt = 0,1	–
13	510226,33	1358118,05	метод спутниковых геодезических измерений. Mt = 0,1	–
14	510282,52	1358205,98	метод спутниковых геодезических измерений. Mt = 0,1	–
15	510416,53	1358417,04	метод спутниковых геодезических измерений. Mt = 0,1	–
16	510489,47	1358542,06	метод спутниковых геодезических измерений. Mt = 0,1	–
17	510524,22	1358602,46	метод спутниковых геодезических измерений. Mt = 0,1	–
18	510541,36	1358597,91	метод спутниковых геодезических измерений. Mt = 0,1	–
19	510622,13	1358593,82	метод спутниковых геодезических измерений. Mt = 0,1	–
20	510659,42	1358594,00	метод спутниковых геодезических измерений. Mt = 0,1	–
21	510736,82	1358586,23	метод спутниковых геодезических измерений. Mt = 0,1	–
22	510790,84	1358576,70	метод спутниковых геодезических измерений. Mt = 0,1	–
23	510883,63	1358563,11	метод спутниковых геодезических измерений. Mt = 0,1	–
24	511001,96	1358547,75	метод спутниковых геодезических измерений. Mt = 0,1	–

1	2	3	4	5
25	511042,78	1358540,57	метод спутниковых геодезических измерений. Mt = 0,1	–
26	511037,77	1358512,57	метод спутниковых геодезических измерений. Mt = 0,1	–
27	511021,14	1358346,47	метод спутниковых геодезических измерений. Mt = 0,1	–
28	511015,07	1358297,88	метод спутниковых геодезических измерений. Mt = 0,1	–
29	511017,28	1358295,08	метод спутниковых геодезических измерений. Mt = 0,1	–
30	511031,45	1358293,57	метод спутниковых геодезических измерений. Mt = 0,1	–
31	511031,98	1358298,54	метод спутниковых геодезических измерений. Mt = 0,1	–
32	511020,34	1358299,78	метод спутниковых геодезических измерений. Mt = 0,1	–
33	511026,10	1358345,88	метод спутниковых геодезических измерений. Mt = 0,1	–
34	511042,71	1358511,78	метод спутниковых геодезических измерений. Mt = 0,1	–
35	511047,72	1358539,79	метод спутниковых геодезических измерений. Mt = 0,1	–
36	511165,39	1358522,99	метод спутниковых геодезических измерений. Mt = 0,1	–
37	511294,47	1358515,06	метод спутниковых геодезических измерений. Mt = 0,1	–
38	511296,88	1358516,90	метод спутниковых геодезических измерений. Mt = 0,1	–

1	2	3	4	5
39	511316,51	1358581,53	метод спутниковых геодезических измерений. Mt = 0,1	–
40	511314,78	1358582,75	метод спутниковых геодезических измерений. Mt = 0,1	–
41	511337,39	1358700,07	метод спутниковых геодезических измерений. Mt = 0,1	–
42	511331,13	1358900,44	метод спутниковых геодезических измерений. Mt = 0,1	–
43	511288,31	1359114,24	метод спутниковых геодезических измерений. Mt = 0,1	–
44	511287,04	1359115,95	метод спутниковых геодезических измерений. Mt = 0,1	–
45	510924,52	1359309,47	метод спутниковых геодезических измерений. Mt = 0,1	–
46	510922,44	1359508,76	метод спутниковых геодезических измерений. Mt = 0,1	–
47	510937,79	1359508,83	метод спутниковых геодезических измерений. Mt = 0,1	–
48	510937,77	1359513,83	метод спутниковых геодезических измерений. Mt = 0,1	–
49	510919,90	1359513,75	метод спутниковых геодезических измерений. Mt = 0,1	–
50	510917,41	1359511,22	метод спутниковых геодезических измерений. Mt = 0,1	–
51	510919,54	1359307,94	метод спутниковых геодезических измерений. Mt = 0,1	–
52	510920,86	1359305,76	метод спутниковых геодезических измерений. Mt = 0,1	–

1	2	3	4	5
53	511283,64	1359112,10	метод спутниковых геодезических измерений. Mt = 0,1	–
54	511326,14	1358900,07	метод спутниковых геодезических измерений. Mt = 0,1	–
55	511332,43	1358700,75	метод спутниковых геодезических измерений. Mt = 0,1	–
56	511309,17	1358581,33	метод спутниковых геодезических измерений. Mt = 0,1	–
57	511292,59	1358520,18	метод спутниковых геодезических измерений. Mt = 0,1	–
58	511166,00	1358527,96	метод спутниковых геодезических измерений. Mt = 0,1	–
59	511046,08	1358545,07	метод спутниковых геодезических измерений. Mt = 0,1	–
60	511002,77	1358552,69	метод спутниковых геодезических измерений. Mt = 0,1	–
61	510884,33	1358568,06	метод спутниковых геодезических измерений. Mt = 0,1	–
62	510791,68	1358581,63	метод спутниковых геодезических измерений. Mt = 0,1	–
63	510737,60	1358591,17	метод спутниковых геодезических измерений. Mt = 0,1	–
64	510659,79	1358598,98	метод спутниковых геодезических измерений. Mt = 0,1	–
65	510622,18	1358598,82	метод спутниковых геодезических измерений. Mt = 0,1	–
66	510541,88	1358602,89	метод спутниковых геодезических измерений. Mt = 0,1	–

1	2	3	4	5
67	510523,66	1358607,79	метод спутниковых геодезических измерений. Mt = 0,1	–
68	510520,85	1358606,62	метод спутниковых геодезических измерений. Mt = 0,1	–
69	510485,14	1358544,56	метод спутниковых геодезических измерений. Mt = 0,1	–
70	510412,29	1358419,68	метод спутниковых геодезических измерений. Mt = 0,1	–
71	510278,30	1358208,66	метод спутниковых геодезических измерений. Mt = 0,1	–
72	510221,59	1358119,71	метод спутниковых геодезических измерений. Mt = 0,1	–
73	510203,75	1358052,18	метод спутниковых геодезических измерений. Mt = 0,1	–
74	510187,61	1357982,63	метод спутниковых геодезических измерений. Mt = 0,1	–
75	510183,45	1357939,85	метод спутниковых геодезических измерений. Mt = 0,1	–
76	510178,27	1357865,71	метод спутниковых геодезических измерений. Mt = 0,1	–
77	510154,47	1357791,41	метод спутниковых геодезических измерений. Mt = 0,1	–
78	510123,18	1357717,55	метод спутниковых геодезических измерений. Mt = 0,1	–
79	510097,86	1357672,54	метод спутниковых геодезических измерений. Mt = 0,1	–
80	510089,85	1357660,11	метод спутниковых геодезических измерений. Mt = 0,1	–

1	2	3	4	5
81	510034,68	1357653,99	метод спутниковых геодезических измерений. Mt = 0,1	–
82	509959,13	1357649,37	метод спутниковых геодезических измерений. Mt = 0,1	–
83	509908,26	1357647,96	метод спутниковых геодезических измерений. Mt = 0,1	–
84	509903,93	1357647,96	метод спутниковых геодезических измерений. Mt = 0,1	–
85	509904,34	1357644,16	метод спутниковых геодезических измерений. Mt = 0,1	–
1	509906,70	1357642,48	метод спутниковых геодезических измерений. Mt = 0,1	–

Сведения о частях границ охранной зоны

Обозначение части границ		Описание прохождения части границ
от точки	до точки	
1	2	3
1	2	–
2	3	–
3	4	–
4	5	–
5	6	–
6	7	–
7	8	–
8	9	–
9	10	–
10	11	–
11	12	–
12	13	–
13	14	–
14	15	–
15	16	–
16	17	–
17	18	–
18	19	–

1	2	3
19	20	–
20	21	–
21	22	–
22	23	–
23	24	–
24	25	–
25	26	–
26	27	–
27	28	–
28	29	–
29	30	–
30	31	–
31	32	–
32	33	–
33	34	–
34	35	–
35	36	–
36	37	–
37	38	–
38	39	–
39	40	–
40	41	–
41	42	–
42	43	–
43	44	–
44	45	–
45	46	–
46	47	–
47	48	–
48	49	–
49	50	–
50	51	–
51	52	–
52	53	–
53	54	–
54	55	–
55	56	–
56	57	–
57	58	–
58	59	–
59	60	–
60	61	–

1	2	3
61	62	–
62	63	–
63	64	–
64	65	–
65	66	–
66	67	–
67	68	–
68	69	–
69	70	–
70	71	–
71	72	–
72	73	–
73	74	–
74	75	–
75	76	–
76	77	–
77	78	–
78	79	–
79	80	–
80	81	–
81	82	–
82	83	–
83	84	–
84	85	–
85	1	–

План границ охранной зоны



Масштаб 1:11700

МСК-56

Используемые условные знаки и обозначения:

– граница охранной зоны;

– ось газопровода;

– граница учтенного земельного участка (объекта капитального строительства);

1 – номер характерной точки границы охранной зоны;

• – характерная точка границы охранной зоны.

Приложение № 5
к постановлению Правительства
Оренбургской области
от 04.03.2022 № 173-пп

Текстовое и графическое описание местоположения границ охранной зоны газораспределительной сети объекта газоснабжения внутрипоселковый надземный и подземный газопровод высокого давления от точки врезки в внутрипоселковый газопровод высокого давления (ГГРП-КРС) до ШРП; Кирсановка *)

Сведения об охранной зоне

№ п/п	Характеристики охранной зоны	Описание характеристик
1	2	3
1.	Местоположение охранной зоны	Российская Федерация, Оренбургская область, Тоцкий район; охранная зона газораспределительной сети объекта газоснабжения внутрипоселковый надземный и подземный газопровод высокого давления от точки врезки в внутрипоселковый газопровод высокого давления (ГГРП-КРС) до ШРП; Кирсановка
2.	Площадь ± величина погрешности определения площади (Р ± ΔР)	994 кв. метра ± 11 кв. метров
3.	Иные характеристики охранной зоны	на земельные участки, входящие в охранные зоны газораспределительных сетей, в целях предупреждения их повреждения или нарушения условий их нормальной эксплуатации налагаются ограничения (обременения) в соответствии с Правилами охраны газораспределительных сетей, утвержденными постановлением Правительства Российской Федерации от 20 ноября 2000 года № 878, которыми запрещается: а) строить объекты жилищно-гражданского и производственного назначения; б) сносить и реконструировать мосты, коллекторы, автомобильные и железные дороги с расположенными на них газораспределительными сетями без

1	2	3
		предварительного выноса этих газопроводов по согласованию с эксплуатационными организациями; в) разрушать берегоукрепительные сооружения, водопропускные устройства, земляные и иные сооружения, предохраняющие газораспределительные сети от разрушений; г) перемещать, повреждать, засыпать и уничтожать опознавательные знаки, контрольно-измерительные пункты и другие устройства газораспределительных сетей; д) устраивать свалки и склады, разливать растворы кислот, солей, щелочей и других химически активных веществ; е) огораживать и перегораживать охранные зоны, препятствовать доступу персонала эксплуатационных организаций к газораспределительным сетям, проведению обслуживания и устранению повреждений газораспределительных сетей; ж) разводить огонь и размещать источники огня; з) рыть погреба, копать и обрабатывать почву сельскохозяйственными и мелиоративными орудиями и механизмами на глубину более 0,3 метра; и) открывать калитки и двери газорегуляторных пунктов, станций катодной и дренажной защиты, люки подземных колодцев, включать или отключать электроснабжение средств связи, освещения и систем телемеханики; к) набрасывать, приставлять и привязывать к опорам и надземным газопроводам, ограждениям и зданиям газораспределительных сетей посторонние предметы, лестницы, влезать на них; л) самовольно подключаться к газораспределительным сетям

*) Наименование объекта газоснабжения указано в соответствии со сведениями, содержащимися в государственном реестре опасных производственных объектов.

Сведения о местоположении границ охранной зоны

Система координат: МСК – субъект 56				
Сведения о характерных точках границ охранной зоны				
обозначение характерных точек границы	координаты (метров)		метод определения координат и средняя квадратическая погрешность положения характерной точки (Mt) (метров)	описание закрепления точки
	X	Y		
1	2	3	4	5
1	511508,32	1358558,00	метод спутниковых геодезических измерений. Mt = 0,1	–
2	511508,61	1358563,15	метод спутниковых геодезических измерений. Mt = 0,1	–
3	511506,38	1358563,27	метод спутниковых геодезических измерений. Mt = 0,1	–
4	511455,69	1358568,26	метод спутниковых геодезических измерений. Mt = 0,1	–
5	511420,85	1358571,10	метод спутниковых геодезических измерений. Mt = 0,1	–
6	511385,76	1358574,25	метод спутниковых геодезических измерений. Mt = 0,1	–
7	511316,67	1358580,84	метод спутниковых геодезических измерений. Mt = 0,1	–
8	511316,67	1358581,95	метод спутниковых геодезических измерений. Mt = 0,1	–
9	511312,07	1358582,59	метод спутниковых геодезических измерений. Mt = 0,1	–
10	511311,47	1358576,20	метод спутниковых геодезических измерений. Mt = 0,1	–

1	2	3	4	5
11	511313,97	1358576,07	метод спутниковых геодезических измерений. Mt = 0,1	–
12	511385,31	1358569,27	метод спутниковых геодезических измерений. Mt = 0,1	–
13	511420,44	1358566,12	метод спутниковых геодезических измерений. Mt = 0,1	–
14	511454,82	1358563,32	метод спутниковых геодезических измерений. Mt = 0,1	–
15	511505,92	1358558,29	метод спутниковых геодезических измерений. Mt = 0,1	–
1	511508,32	1358558,00	метод спутниковых геодезических измерений. Mt = 0,1	–

Сведения о частях границ охранной зоны

Обозначение части границ		Описание прохождения части границ
от точки	до точки	
1	2	3
1	2	–
2	3	–
3	4	–
4	5	–
5	6	–
6	7	–
7	8	–
8	9	–
9	10	–
10	11	–
11	12	–
12	13	–
13	14	–
14	15	–
15	1	–

План границ охранной зоны



Масштаб 1:1500
МСК-56

Используемые условные знаки и обозначения:

———— – граница охранной зоны;

———— – ось газопровода;

———— – граница учтенного земельного участка (объекта капитального строительства);

:1 – номер учтенного земельного участка (объекта капитального строительства) в кадастровом квартале;

1 – номер характерной точки границы охранной зоны;

• – характерная точка границы охранной зоны.

Приложение № 6
к постановлению Правительства
Оренбургской области
от 04.03.2022 № 173-пп

Текстовое и графическое описание местоположения границ охранной зоны газораспределительной сети объекта газоснабжения внутрипоселковый газопровод высокого давления от ГГРП до ШРП западной части села Кирсановка ; Кирсановка *)

Сведения об охранной зоне

№ п/п	Характеристики охранной зоны	Описание характеристик
1	2	3
1.	Местоположение охранной зоны	Российская Федерация, Оренбургская область, Тоцкий район; охранная зона газораспределительной сети объекта газоснабжения внутрипоселковый газопровод высокого давления от ГГРП до ШРП западной части села Кирсановка ; Кирсановка
2.	Площадь ± величина погрешности определения площади (Р ± ΔР)	6726 кв. метров ± 29 кв. метров
3.	Иные характеристики охранной зоны	на земельные участки, входящие в охранные зоны газораспределительных сетей, в целях предупреждения их повреждения или нарушения условий их нормальной эксплуатации налагаются ограничения (обременения) в соответствии с Правилами охраны газораспределительных сетей, утвержденными постановлением Правительства Российской Федерации от 20 ноября 2000 года № 878, которыми запрещается: а) строить объекты жилищно-гражданского и производственного назначения; б) сносить и реконструировать мосты, коллекторы, автомобильные и железные дороги с расположенными на них газораспределительными сетями без предварительного выноса этих газопроводов по согласованию с эксплуатационными организациями;

1	2	3
		в) разрушать берегоукрепительные сооружения, водопропускные устройства, земляные и иные сооружения, предохраняющие газораспределительные сети от разрушений; г) перемещать, повреждать, засыпать и уничтожать опознавательные знаки, контрольно-измерительные пункты и другие устройства газораспределительных сетей; д) устраивать свалки и склады, разливать растворы кислот, солей, щелочей и других химически активных веществ; е) огораживать и перегораживать охранные зоны, препятствовать доступу персонала эксплуатационных организаций к газораспределительным сетям, проведению обслуживания и устранению повреждений газораспределительных сетей; ж) разводить огонь и размещать источники огня; з) рыть погреба, копать и обрабатывать почву сельскохозяйственными и мелиоративными орудиями и механизмами на глубину более 0,3 метра; и) открывать калитки и двери газорегуляторных пунктов, станций катодной и дренажной защиты, люки подземных колодцев, включать или отключать электроснабжение средств связи, освещения и систем телемеханики; к) набрасывать, приставлять и привязывать к опорам и надземным газопроводам, ограждениям и зданиям газораспределительных сетей посторонние предметы, лестницы, влезать на них; л) самовольно подключаться к газораспределительным сетям

*) Наименование объекта газоснабжения указано в соответствии со сведениями, содержащимися в государственном реестре опасных производственных объектов.

Сведения о местоположении границ охранной зоны

Система координат: МСК – субъект 56				
Сведения о характерных точках границ охранной зоны				
обозначение характерных точек границы	координаты (метров)		метод определения координат и средняя квадратическая погрешность положения характерной точки (Mt) (метров)	описание закрепления точки
	X	Y		
1	2	3	4	5
1	510497,65	1357103,89	метод спутниковых геодезических измерений. Mt = 0,1	–
2	510499,47	1357104,68	метод спутниковых геодезических измерений. Mt = 0,1	–
3	510532,61	1357140,02	метод спутниковых геодезических измерений. Mt = 0,1	–
4	510588,19	1357182,63	метод спутниковых геодезических измерений. Mt = 0,1	–
5	510647,55	1357245,66	метод спутниковых геодезических измерений. Mt = 0,1	–
6	510654,58	1357254,19	метод спутниковых геодезических измерений. Mt = 0,1	–
7	510656,01	1357255,97	метод спутниковых геодезических измерений. Mt = 0,1	–
8	510654,34	1357258,15	метод спутниковых геодезических измерений. Mt = 0,1	–
9	510709,31	1357277,68	метод спутниковых геодезических измерений. Mt = 0,1	–
10	510744,33	1357290,65	метод спутниковых геодезических измерений. Mt = 0,1	–

1	2	3	4	5
11	510757,46	1357255,42	метод спутниковых геодезических измерений. Mt = 0,1	–
12	510758,08	1357253,51	метод спутниковых геодезических измерений. Mt = 0,1	–
13	510814,14	1357256,44	метод спутниковых геодезических измерений. Mt = 0,1	–
14	510816,01	1357251,27	метод спутниковых геодезических измерений. Mt = 0,1	–
15	510819,00	1357248,31	метод спутниковых геодезических измерений. Mt = 0,1	–
16	510822,41	1357252,01	метод спутниковых геодезических измерений. Mt = 0,1	–
17	510820,92	1357253,12	метод спутниковых геодезических измерений. Mt = 0,1	–
18	510820,56	1357260,27	метод спутниковых геодезических измерений. Mt = 0,1	–
19	510820,42	1357262,94	метод спутниковых геодезических измерений. Mt = 0,1	–
20	510817,82	1357262,63	метод спутниковых геодезических измерений. Mt = 0,1	–
21	510814,03	1357262,25	метод спутниковых геодезических измерений. Mt = 0,1	–
22	510812,66	1357261,37	метод спутниковых геодезических измерений. Mt = 0,1	–
23	510761,51	1357258,87	метод спутниковых геодезических измерений. Mt = 0,1	–
24	510748,15	1357294,73	метод спутниковых геодезических измерений. Mt = 0,1	–

1	2	3	4	5
25	510747,21	1357297,14	метод спутниковых геодезических измерений. Mt = 0,1	–
26	510744,94	1357296,20	метод спутниковых геодезических измерений. Mt = 0,1	–
27	510707,59	1357282,37	метод спутниковых геодезических измерений. Mt = 0,1	–
28	510650,14	1357261,96	метод спутниковых геодезических измерений. Mt = 0,1	–
29	510647,56	1357260,83	метод спутниковых геодезических измерений. Mt = 0,1	–
30	510648,69	1357258,61	метод спутниковых геодезических измерений. Mt = 0,1	–
31	510649,75	1357256,18	метод спутниковых геодезических измерений. Mt = 0,1	–
32	510643,85	1357249,03	метод спутниковых геодезических измерений. Mt = 0,1	–
33	510584,98	1357186,47	метод спутниковых геодезических измерений. Mt = 0,1	–
34	510529,11	1357143,59	метод спутниковых геодезических измерений. Mt = 0,1	–
35	510496,59	1357108,92	метод спутниковых геодезических измерений. Mt = 0,1	–
36	510432,29	1357110,40	метод спутниковых геодезических измерений. Mt = 0,1	–
37	510267,38	1357113,58	метод спутниковых геодезических измерений. Mt = 0,1	–
38	510253,61	1357166,38	метод спутниковых геодезических измерений. Mt = 0,1	–

1	2	3	4	5
39	510245,55	1357197,41	метод спутниковых геодезических измерений. Mt = 0,1	–
40	510244,81	1357199,86	метод спутниковых геодезических измерений. Mt = 0,1	–
41	510242,25	1357199,12	метод спутниковых геодезических измерений. Mt = 0,1	–
42	510216,95	1357189,57	метод спутниковых геодезических измерений. Mt = 0,1	–
43	510174,06	1357292,25	метод спутниковых геодезических измерений. Mt = 0,1	–
44	510168,35	1357305,98	метод спутниковых геодезических измерений. Mt = 0,1	–
45	510098,71	1357426,27	метод спутниковых геодезических измерений. Mt = 0,1	–
46	510058,92	1357496,24	метод спутниковых геодезических измерений. Mt = 0,1	–
47	510009,89	1357547,17	метод спутниковых геодезических измерений. Mt = 0,1	–
48	509946,22	1357612,66	метод спутниковых геодезических измерений. Mt = 0,1	–
49	509911,41	1357644,69	метод спутниковых геодезических измерений. Mt = 0,1	–
50	509907,93	1357648,41	метод спутниковых геодезических измерений. Mt = 0,1	–
51	509906,28	1357650,12	метод спутниковых геодезических измерений. Mt = 0,1	–
52	509902,66	1357646,56	метод спутниковых геодезических измерений. Mt = 0,1	–

1	2	3	4	5
53	509904,27	1357645,00	метод спутниковых геодезических измерений. Mt = 0,1	–
54	509907,95	1357641,07	метод спутниковых геодезических измерений. Mt = 0,1	–
55	509942,79	1357609,03	метод спутниковых геодезических измерений. Mt = 0,1	–
56	510006,30	1357543,70	метод спутниковых геодезических измерений. Mt = 0,1	–
57	510054,73	1357493,50	метод спутниковых геодезических измерений. Mt = 0,1	–
58	510094,38	1357423,77	метод спутниковых геодезических измерений. Mt = 0,1	–
59	510163,94	1357303,61	метод спутниковых геодезических измерений. Mt = 0,1	–
60	510169,45	1357290,33	метод спутниковых геодезических измерений. Mt = 0,1	–
61	510213,27	1357185,42	метод спутниковых геодезических измерений. Mt = 0,1	–
62	510214,28	1357183,16	метод спутниковых геодезических измерений. Mt = 0,1	–
63	510216,46	1357184,04	метод спутниковых геодезических измерений. Mt = 0,1	–
64	510241,41	1357193,46	метод спутниковых геодезических измерений. Mt = 0,1	–
65	510248,77	1357165,12	метод спутниковых геодезических измерений. Mt = 0,1	–
66	510263,02	1357110,49	метод спутниковых геодезических измерений. Mt = 0,1	–

1	2	3	4	5
67	510263,46	1357108,60	метод спутниковых геодезических измерений. Mt = 0,1	–
68	510265,39	1357108,62	метод спутниковых геодезических измерений. Mt = 0,1	–
69	510432,18	1357105,40	метод спутниковых геодезических измерений. Mt = 0,1	–
1	510497,65	1357103,89	метод спутниковых геодезических измерений. Mt = 0,1	–

Сведения о частях границ охранной зоны

Обозначение части границ		Описание прохождения части границ
от точки	до точки	
1	2	3
1	2	–
2	3	–
3	4	–
4	5	–
5	6	–
6	7	–
7	8	–
8	9	–
9	10	–
10	11	–
11	12	–
12	13	–
13	14	–
14	15	–
15	16	–
16	17	–
17	18	–
18	19	–
19	20	–
20	21	–
21	22	–
22	23	–
23	24	–
24	25	–

1	2	3
25	26	–
26	27	–
27	28	–
28	29	–
29	30	–
30	31	–
31	32	–
32	33	–
33	34	–
34	35	–
35	36	–
36	37	–
37	38	–
38	39	–
39	40	–
40	41	–
41	42	–
42	43	–
43	44	–
44	45	–
45	46	–
46	47	–
47	48	–
48	49	–
49	50	–
50	51	–
51	52	–
52	53	–
53	54	–
54	55	–
55	56	–
56	57	–
57	58	–
58	59	–
59	60	–
60	61	–
61	62	–
62	63	–
63	64	–
64	65	–
65	66	–
66	67	–

1	2	3
67	68	–
68	69	–
69	1	–

План границ охранной зоны

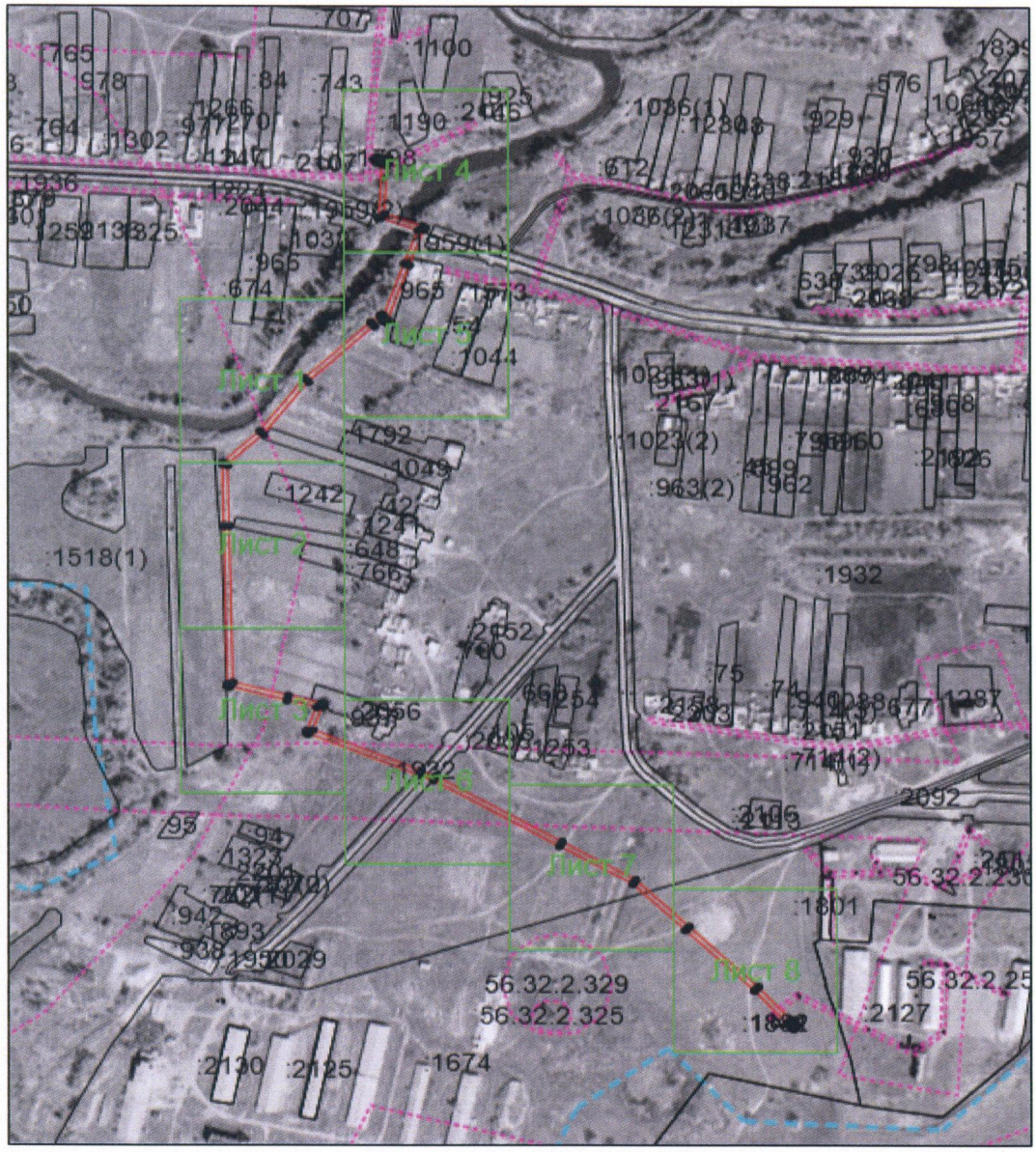

Масштаб 1:6500

МСК-56

Используемые условные знаки и обозначения:

———— – граница охранной зоны;

———— – ось газопровода;

———— – граница учтенного земельного участка (объекта капитального строительства);

:1 – номер учтенного земельного участка (объекта капитального строительства) в кадастровом квартале;

1 – номер характерной точки границы охранной зоны;

• – характерная точка границы охранной зоны.

Приложение № 7
к постановлению Правительства
Оренбургской области
от 04.03.2022 № 173-пп

Текстовое и графическое описание местоположения границ охранной зоны газораспределительной сети объекта газоснабжения газопровод низкого давления в к-зе Кирова Тоцкого района ; Кирсановка *)

Сведения об охранной зоне

№ п/п	Характеристики охранной зоны	Описание характеристик
1	2	3
1.	Местоположение охранной зоны	Российская Федерация, Оренбургская область, Тоцкий район; охранная зона газораспределительной сети объекта газоснабжения газопровод низкого давления в к-зе Кирова Тоцкого района; Кирсановка
2.	Площадь ± величина погрешности определения площади (Р ± ΔР)	3037 кв. метров ± 19 кв. метров
3.	Иные характеристики охранной зоны	на земельные участки, входящие в охранные зоны газораспределительных сетей, в целях предупреждения их повреждения или нарушения условий их нормальной эксплуатации налагаются ограничения (обременения) в соответствии с Правилами охраны газораспределительных сетей, утвержденными постановлением Правительства Российской Федерации от 20 ноября 2000 года № 878, которыми запрещается: а) строить объекты жилищно-гражданского и производственного назначения; б) сносить и реконструировать мосты, коллекторы, автомобильные и железные дороги с расположенными на них газораспределительными сетями без предварительного выноса этих газопроводов по согласованию с эксплуатационными организациями; в) разрушать берегоукрепительные

1	2	3
		сооружения, водопропускные устройства, земляные и иные сооружения, предохраняющие газораспределительные сети от разрушений; г) перемещать, повреждать, засыпать и уничтожать опознавательные знаки, контрольно-измерительные пункты и другие устройства газораспределительных сетей; д) устраивать свалки и склады, разливать растворы кислот, солей, щелочей и других химически активных веществ; е) огораживать и перегораживать охранные зоны, препятствовать доступу персонала эксплуатационных организаций к газораспределительным сетям, проведению обслуживания и устранению повреждений газораспределительных сетей; ж) разводить огонь и размещать источники огня; з) рыть погреба, копать и обрабатывать почву сельскохозяйственными и мелиоративными орудиями и механизмами на глубину более 0,3 метра; и) открывать калитки и двери газорегуляторных пунктов, станций катодной и дренажной защиты, люки подземных колодцев, включать или отключать электроснабжение средств связи, освещения и систем телемеханики; к) набрасывать, приставлять и привязывать к опорам и надземным газопроводам, ограждениям и зданиям газораспределительных сетей посторонние предметы, лестницы, влезать на них; л) самовольно подключаться к газораспределительным сетям

*) Наименование объекта газоснабжения указано в соответствии со сведениями, содержащимися в государственном реестре опасных производственных объектов.

Сведения о местоположении границ охранной зоны

Система координат: МСК – субъект 56				
Сведения о характерных точках границ охранной зоны				
обозначение характерных точек границы	координаты (метров)		метод определения координат и средняя квадратическая погрешность положения характерной точки (Mt) (метров)	описание закрепления точки
	X	Y		
1	2	3	4	5
1	509908,04	1357644,61	метод спутниковых геодезических измерений. Mt = 0,1	–
2	509910,27	1357644,70	метод спутниковых геодезических измерений. Mt = 0,1	–
3	509913,30	1357644,84	метод спутниковых геодезических измерений. Mt = 0,1	–
4	510034,01	1357651,91	метод спутниковых геодезических измерений. Mt = 0,1	–
5	510090,81	1357657,69	метод спутниковых геодезических измерений. Mt = 0,1	–
6	510092,60	1357658,74	метод спутниковых геодезических измерений. Mt = 0,1	–
7	510101,59	1357671,51	метод спутниковых геодезических измерений. Mt = 0,1	–
8	510126,11	1357716,59	метод спутниковых геодезических измерений. Mt = 0,1	–
9	510156,45	1357793,49	метод спутниковых геодезических измерений. Mt = 0,1	–
10	510180,65	1357868,60	метод спутниковых геодезических измерений. Mt = 0,1	–

1	2	3	4	5
11	510239,35	1357870,02	метод спутниковых геодезических измерений. Mt = 0,1	–
12	510241,96	1357870,10	метод спутниковых геодезических измерений. Mt = 0,1	–
13	510241,59	1357875,05	метод спутниковых геодезических измерений. Mt = 0,1	–
14	510239,23	1357875,02	метод спутниковых геодезических измерений. Mt = 0,1	–
15	510181,53	1357873,62	метод спутниковых геодезических измерений. Mt = 0,1	–
16	510189,64	1357975,64	метод спутниковых геодезических измерений. Mt = 0,1	–
17	510212,69	1357977,91	метод спутниковых геодезических измерений. Mt = 0,1	–
18	510214,76	1357978,09	метод спутниковых геодезических измерений. Mt = 0,1	–
19	510214,57	1357983,12	метод спутниковых геодезических измерений. Mt = 0,1	–
20	510212,20	1357982,88	метод спутниковых геодезических измерений. Mt = 0,1	–
21	510187,07	1357980,41	метод спутниковых геодезических измерений. Mt = 0,1	–
22	510184,94	1357980,25	метод спутниковых геодезических измерений. Mt = 0,1	–
23	510184,82	1357978,12	метод спутниковых геодезических измерений. Mt = 0,1	–
24	510176,35	1357871,55	метод спутниковых геодезических измерений. Mt = 0,1	–

1	2	3	4	5
25	510151,77	1357795,25	метод спутниковых геодезических измерений. Mt = 0,1	–
26	510121,64	1357718,85	метод спутниковых геодезических измерений. Mt = 0,1	–
27	510097,42	1357674,27	метод спутниковых геодезических измерений. Mt = 0,1	–
28	510089,17	1357662,55	метод спутниковых геодезических измерений. Mt = 0,1	–
29	510033,56	1357656,89	метод спутниковых геодезических измерений. Mt = 0,1	–
30	509913,03	1357649,83	метод спутниковых геодезических измерений. Mt = 0,1	–
31	509910,06	1357649,70	метод спутниковых геодезических измерений. Mt = 0,1	–
32	509907,92	1357649,65	метод спутниковых геодезических измерений. Mt = 0,1	–
1	509908,04	1357644,61	метод спутниковых геодезических измерений. Mt = 0,1	–

Сведения о частях границ охранной зоны

Обозначение части границ		Описание прохождения части границ
от точки	до точки	
1	2	3
1	2	–
2	3	–
3	4	–
4	5	–
5	6	–
6	7	–
7	8	–
8	9	–
9	10	–
10	11	–
11	12	–
12	13	–
13	14	–
14	15	–
15	16	–
16	17	–
17	18	–
18	19	–
19	20	–
20	21	–
21	22	–
22	23	–
23	24	–
24	25	–
25	26	–
26	27	–
27	28	–
28	29	–
29	30	–
30	31	–
31	32	–
32	1	–

План границ охранной зоны

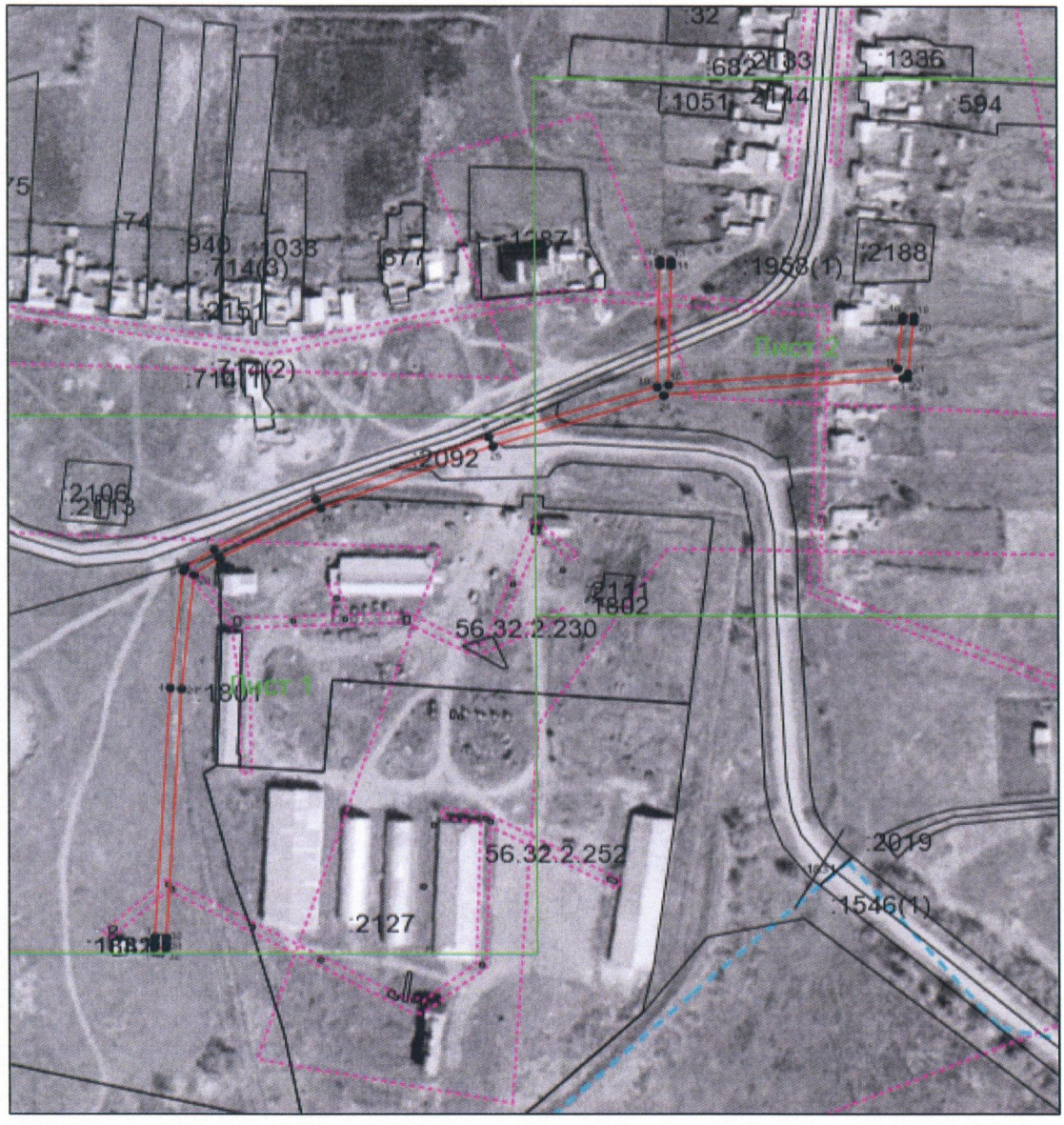

Масштаб 1:3000

МСК-56

Используемые условные знаки и обозначения:

– граница охранной зоны;

– ось газопровода;

– граница учтенного земельного участка (объекта капитального строительства);

:1 – номер учтенного земельного участка (объекта капитального строительства) в кадастровом квартале;

1 – номер характерной точки границы охранной зоны;

• – характерная точка границы охранной зоны.

Приложение № 8
к постановлению Правительства
Оренбургской области
от 04.03.2022 № 173-пп

Текстовое и графическое описание местоположения границ охранной зоны газораспределительной сети объекта газоснабжения газопровод низкого давления к жилым домам в с. Кирсановка Тоцкого района ; Кирсановка *)

Сведения об охранной зоне

№ п/п	Характеристики охранной зоны	Описание характеристик
1	2	3
1.	Местоположение охранной зоны	Российская Федерация, Оренбургская область, Тоцкий район; охранная зона газораспределительной сети объекта газоснабжения газопровод низкого давления к жилым домам в с. Кирсановка Тоцкого района ; Кирсановка
2.	Площадь ± величина погрешности определения площади (Р ± ΔР)	28341 кв. метр ± 59 кв. метров
3.	Иные характеристики охранной зоны	на земельные участки, входящие в охранные зоны газораспределительных сетей, в целях предупреждения их повреждения или нарушения условий их нормальной эксплуатации налагаются ограничения (обременения) в соответствии с Правилами охраны газораспределительных сетей, утвержденными постановлением Правительства Российской Федерации от 20 ноября 2000 года № 878, которыми запрещается: а) строить объекты жилищно-гражданского и производственного назначения; б) сносить и реконструировать мосты, коллекторы, автомобильные и железные дороги с расположенными на них газораспределительными сетями без предварительного выноса этих газопроводов по согласованию с эксплуатационными

1	2	3
		организациями; в) разрушать берегоукрепительные сооружения, водопропускные устройства, земляные и иные сооружения, предохраняющие газораспределительные сети от разрушений; г) перемещать, повреждать, засыпать и уничтожать опознавательные знаки, контрольно-измерительные пункты и другие устройства газораспределительных сетей; д) устраивать свалки и склады, разливать растворы кислот, солей, щелочей и других химически активных веществ; е) огораживать и перегораживать охранные зоны, препятствовать доступу персонала эксплуатационных организаций к газораспределительным сетям, проведению обслуживания и устранению повреждений газораспределительных сетей; ж) разводить огонь и размещать источники огня; з) рыть погреба, копать и обрабатывать почву сельскохозяйственными и мелиоративными орудиями и механизмами на глубину более 0,3 метра; и) открывать калитки и двери газорегуляторных пунктов, станций катодной и дренажной защиты, люки подземных колодцев, включать или отключать электроснабжение средств связи, освещения и систем телемеханики; к) набрасывать, приставлять и привязывать к опорам и надземным газопроводам, ограждениям и зданиям газораспределительных сетей посторонние предметы, лестницы, влезать на них; л) самовольно подключаться к газораспределительным сетям

*) Наименование объекта газоснабжения указано в соответствии со сведениями, содержащимися в государственном реестре опасных производственных объектов.

Сведения о местоположении границ охранной зоны

Система координат: МСК – субъект 56				
Сведения о характерных точках границ охранной зоны				
обозначение характерных точек границы	координаты (метров)		метод определения координат и средняя квадратическая погрешность положения характерной точки (Mt) (метров)	описание закрепления точки
	X	Y		
1	2	3	4	5
1	509990,12	1357093,37	метод спутниковых геодезических измерений. Mt = 0,1	–
2	510014,46	1357104,68	метод спутниковых геодезических измерений. Mt = 0,1	–
3	510015,68	1357107,99	метод спутниковых геодезических измерений. Mt = 0,1	–
4	510014,39	1357110,78	метод спутниковых геодезических измерений. Mt = 0,1	–
5	510094,72	1357145,74	метод спутниковых геодезических измерений. Mt = 0,1	–
6	510108,70	1357153,34	метод спутниковых геодезических измерений. Mt = 0,1	–
7	510117,36	1357158,05	метод спутниковых геодезических измерений. Mt = 0,1	–
8	510180,59	1357216,65	метод спутниковых геодезических измерений. Mt = 0,1	–
9	510304,89	1357258,69	метод спутниковых геодезических измерений. Mt = 0,1	–
10	510308,57	1357245,68	метод спутниковых геодезических измерений. Mt = 0,1	–

1	2	3	4	5
11	510310,98	1357243,86	метод спутниковых геодезических измерений. Mt = 0,1	–
12	510364,50	1357257,52	метод спутниковых геодезических измерений. Mt = 0,1	–
13	510447,87	1357275,73	метод спутниковых геодезических измерений. Mt = 0,1	–
14	510446,05	1357280,24	метод спутниковых геодезических измерений. Mt = 0,1	–
15	510513,44	1357303,66	метод спутниковых геодезических измерений. Mt = 0,1	–
16	510509,06	1357316,57	метод спутниковых геодезических измерений. Mt = 0,1	–
17	510504,28	1357315,12	метод спутниковых геодезических измерений. Mt = 0,1	–
18	510506,85	1357306,67	метод спутниковых геодезических измерений. Mt = 0,1	–
19	510487,39	1357299,90	метод спутниковых геодезических измерений. Mt = 0,1	–
20	510483,21	1357311,89	метод спутниковых геодезических измерений. Mt = 0,1	–
21	510478,49	1357310,24	метод спутниковых геодезических измерений. Mt = 0,1	–
22	510482,67	1357298,26	метод спутниковых геодезических измерений. Mt = 0,1	–
23	510469,38	1357293,65	метод спутниковых геодезических измерений. Mt = 0,1	–
24	510466,20	1357302,05	метод спутниковых геодезических измерений. Mt = 0,1	–

1	2	3	4	5
25	510461,52	1357300,27	метод спутниковых геодезических измерений. Mt = 0,1	–
26	510464,66	1357292,00	метод спутниковых геодезических измерений. Mt = 0,1	–
27	510444,43	1357284,97	метод спутниковых геодезических измерений. Mt = 0,1	–
28	510434,17	1357314,84	метод спутниковых геодезических измерений. Mt = 0,1	–
29	510528,83	1357442,19	метод спутниковых геодезических измерений. Mt = 0,1	–
30	510534,42	1357438,74	метод спутниковых геодезических измерений. Mt = 0,1	–
31	510633,47	1357453,44	метод спутниковых геодезических измерений. Mt = 0,1	–
32	510637,78	1357419,68	метод спутниковых геодезических измерений. Mt = 0,1	–
33	510640,26	1357417,52	метод спутниковых геодезических измерений. Mt = 0,1	–
34	510647,28	1357418,21	метод спутниковых геодезических измерений. Mt = 0,1	–
35	510655,86	1357350,35	метод спутниковых геодезических измерений. Mt = 0,1	–
36	510659,03	1357350,81	метод спутниковых геодезических измерений. Mt = 0,1	–
37	510672,01	1357303,76	метод спутниковых геодезических измерений. Mt = 0,1	–
38	510674,42	1357301,93	метод спутниковых геодезических измерений. Mt = 0,1	–

1	2	3	4	5
39	510683,13	1357304,90	метод спутниковых геодезических измерений. Mt = 0,1	–
40	510691,27	1357287,98	метод спутниковых геодезических измерений. Mt = 0,1	–
41	510693,52	1357286,56	метод спутниковых геодезических измерений. Mt = 0,1	–
42	510705,22	1357291,10	метод спутниковых геодезических измерений. Mt = 0,1	–
43	510703,42	1357295,76	метод спутниковых геодезических измерений. Mt = 0,1	–
44	510694,70	1357292,38	метод спутниковых геодезических измерений. Mt = 0,1	–
45	510686,66	1357309,10	метод спутниковых геодезических измерений. Mt = 0,1	–
46	510683,56	1357310,37	метод спутниковых геодезических измерений. Mt = 0,1	–
47	510676,11	1357307,69	метод спутниковых геодезических измерений. Mt = 0,1	–
48	510666,64	1357341,77	метод спутниковых геодезических измерений. Mt = 0,1	–
49	510675,12	1357344,12	метод спутниковых геодезических измерений. Mt = 0,1	–
50	510673,78	1357348,94	метод спутниковых геодезических измерений. Mt = 0,1	–
51	510665,33	1357346,59	метод спутниковых геодезических измерений. Mt = 0,1	–
52	510662,87	1357355,46	метод спутниковых геодезических измерений. Mt = 0,1	–

1	2	3	4	5
53	510664,88	1357355,82	метод спутниковых геодезических измерений. Mt = 0,1	–
54	510663,66	1357361,95	метод спутниковых геодезических измерений. Mt = 0,1	–
55	510659,51	1357361,60	метод спутниковых геодезических измерений. Mt = 0,1	–
56	510654,28	1357402,78	метод спутниковых геодезических измерений. Mt = 0,1	–
57	510662,71	1357403,82	метод спутниковых геодезических измерений. Mt = 0,1	–
58	510661,71	1357414,10	метод спутниковых геодезических измерений. Mt = 0,1	–
59	510652,96	1357412,99	метод спутниковых геодезических измерений. Mt = 0,1	–
60	510651,94	1357421,25	метод спутниковых геодезических измерений. Mt = 0,1	–
61	510649,21	1357423,43	метод спутниковых геодезических измерений. Mt = 0,1	–
62	510642,42	1357422,75	метод спутниковых геодезических измерений. Mt = 0,1	–
63	510640,60	1357436,27	метод спутниковых геодезических измерений. Mt = 0,1	–
64	510648,40	1357438,25	метод спутниковых геодезических измерений. Mt = 0,1	–
65	510647,17	1357443,09	метод спутниковых геодезических измерений. Mt = 0,1	–
66	510639,93	1357441,26	метод спутниковых геодезических измерений. Mt = 0,1	–

1	2	3	4	5
67	510638,15	1357456,58	метод спутниковых геодезических измерений. Mt = 0,1	–
68	510635,30	1357458,77	метод спутниковых геодезических измерений. Mt = 0,1	–
69	510534,74	1357443,85	метод спутниковых геодезических измерений. Mt = 0,1	–
70	510531,26	1357446,66	метод спутниковых геодезических измерений. Mt = 0,1	–
71	510527,37	1357525,89	метод спутниковых геодезических измерений. Mt = 0,1	–
72	510533,86	1357526,34	метод спутниковых геодезических измерений. Mt = 0,1	–
73	510533,52	1357531,33	метод спутниковых геодезических измерений. Mt = 0,1	–
74	510527,16	1357530,89	метод спутниковых геодезических измерений. Mt = 0,1	–
75	510526,82	1357538,94	метод спутниковых геодезических измерений. Mt = 0,1	–
76	510546,26	1357540,62	метод спутниковых геодезических измерений. Mt = 0,1	–
77	510545,86	1357545,13	метод спутниковых геодезических измерений. Mt = 0,1	–
78	510560,51	1357544,80	метод спутниковых геодезических измерений. Mt = 0,1	–
79	510560,57	1357549,80	метод спутниковых геодезических измерений. Mt = 0,1	–
80	510545,68	1357550,14	метод спутниковых геодезических измерений. Mt = 0,1	–

1	2	3	4	5
81	510544,86	1357572,49	метод спутниковых геодезических измерений. Mt = 0,1	–
82	510567,63	1357571,43	метод спутниковых геодезических измерений. Mt = 0,1	–
83	510567,75	1357576,43	метод спутниковых геодезических измерений. Mt = 0,1	–
84	510544,68	1357577,50	метод спутниковых геодезических измерений. Mt = 0,1	–
85	510544,19	1357590,75	метод спутниковых геодезических измерений. Mt = 0,1	–
86	510570,87	1357588,12	метод спутниковых геодезических измерений. Mt = 0,1	–
87	510571,36	1357593,10	метод спутниковых геодезических измерений. Mt = 0,1	–
88	510544,00	1357595,79	метод спутниковых геодезических измерений. Mt = 0,1	–
89	510543,08	1357619,80	метод спутниковых геодезических измерений. Mt = 0,1	–
90	510596,33	1357622,67	метод спутниковых геодезических измерений. Mt = 0,1	–
91	510596,06	1357627,66	метод спутниковых геодезических измерений. Mt = 0,1	–
92	510542,89	1357624,79	метод спутниковых геодезических измерений. Mt = 0,1	–
93	510542,50	1357634,93	метод спутниковых геодезических измерений. Mt = 0,1	–
94	510578,59	1357636,76	метод спутниковых геодезических измерений. Mt = 0,1	–

1	2	3	4	5
95	510580,94	1357639,80	метод спутниковых геодезических измерений. Mt = 0,1	–
96	510591,43	1357640,07	метод спутниковых геодезических измерений. Mt = 0,1	–
97	510591,30	1357645,07	метод спутниковых геодезических измерений. Mt = 0,1	–
98	510578,24	1357644,73	метод спутниковых геодезических измерений. Mt = 0,1	–
99	510575,84	1357641,63	метод спутниковых геодезических измерений. Mt = 0,1	–
100	510542,31	1357639,93	метод спутниковых геодезических измерений. Mt = 0,1	–
101	510540,92	1357676,20	метод спутниковых геодезических измерений. Mt = 0,1	–
102	510586,60	1357679,81	метод спутниковых геодезических измерений. Mt = 0,1	–
103	510586,91	1357677,13	метод спутниковых геодезических измерений. Mt = 0,1	–
104	510591,88	1357677,70	метод спутниковых геодезических измерений. Mt = 0,1	–
105	510591,59	1357680,21	метод спутниковых геодезических измерений. Mt = 0,1	–
106	510592,90	1357680,31	метод спутниковых геодезических измерений. Mt = 0,1	–
107	510592,50	1357685,29	метод спутниковых геодезических измерений. Mt = 0,1	–
108	510591,05	1357685,18	метод спутниковых геодезических измерений. Mt = 0,1	–

1	2	3	4	5
109	510590,83	1357687,37	метод спутниковых геодезических измерений. Mt = 0,1	–
110	510585,85	1357686,86	метод спутниковых геодезических измерений. Mt = 0,1	–
111	510586,06	1357684,79	метод спутниковых геодезических измерений. Mt = 0,1	–
112	510540,73	1357681,20	метод спутниковых геодезических измерений. Mt = 0,1	–
113	510540,19	1357695,49	метод спутниковых геодезических измерений. Mt = 0,1	–
114	510589,15	1357698,46	метод спутниковых геодезических измерений. Mt = 0,1	–
115	510588,85	1357703,45	метод спутниковых геодезических измерений. Mt = 0,1	–
116	510540,00	1357700,49	метод спутниковых геодезических измерений. Mt = 0,1	–
117	510539,26	1357719,78	метод спутниковых геодезических измерений. Mt = 0,1	–
118	510588,26	1357722,34	метод спутниковых геодезических измерений. Mt = 0,1	–
119	510588,00	1357727,33	метод спутниковых геодезических измерений. Mt = 0,1	–
120	510581,76	1357727,00	метод спутниковых геодезических измерений. Mt = 0,1	–
121	510581,77	1357740,93	метод спутниковых геодезических измерений. Mt = 0,1	–
122	510576,77	1357740,93	метод спутниковых геодезических измерений. Mt = 0,1	–

1	2	3	4	5
123	510576,76	1357726,74	метод спутниковых геодезических измерений. Mt = 0,1	–
124	510539,07	1357724,78	метод спутниковых геодезических измерений. Mt = 0,1	–
125	510537,30	1357770,91	метод спутниковых геодезических измерений. Mt = 0,1	–
126	510580,52	1357773,90	метод спутниковых геодезических измерений. Mt = 0,1	–
127	510580,93	1357769,00	метод спутниковых геодезических измерений. Mt = 0,1	–
128	510585,91	1357769,42	метод спутниковых геодезических измерений. Mt = 0,1	–
129	510585,50	1357774,25	метод спутниковых геодезических измерений. Mt = 0,1	–
130	510626,60	1357777,10	метод спутниковых геодезических измерений. Mt = 0,1	–
131	510646,89	1357779,00	метод спутниковых геодезических измерений. Mt = 0,1	–
132	510663,40	1357779,22	метод спутниковых геодезических измерений. Mt = 0,1	–
133	510661,04	1357759,74	метод спутниковых геодезических измерений. Mt = 0,1	–
134	510663,35	1357756,94	метод спутниковых геодезических измерений. Mt = 0,1	–
135	510690,61	1357755,06	метод спутниковых геодезических измерений. Mt = 0,1	–
136	510690,02	1357730,40	метод спутниковых геодезических измерений. Mt = 0,1	–

1	2	3	4	5
137	510678,98	1357730,89	метод спутниковых геодезических измерений. Mt = 0,1	–
138	510678,76	1357725,89	метод спутниковых геодезических измерений. Mt = 0,1	–
139	510689,90	1357725,40	метод спутниковых геодезических измерений. Mt = 0,1	–
140	510689,61	1357713,08	метод спутниковых геодезических измерений. Mt = 0,1	–
141	510675,40	1357713,41	метод спутниковых геодезических измерений. Mt = 0,1	–
142	510675,28	1357708,42	метод спутниковых геодезических измерений. Mt = 0,1	–
143	510689,49	1357708,08	метод спутниковых геодезических измерений. Mt = 0,1	–
144	510689,32	1357700,73	метод спутниковых геодезических измерений. Mt = 0,1	–
145	510673,09	1357699,20	метод спутниковых геодезических измерений. Mt = 0,1	–
146	510670,83	1357696,72	метод спутниковых геодезических измерений. Mt = 0,1	–
147	510670,76	1357677,93	метод спутниковых геодезических измерений. Mt = 0,1	–
148	510675,76	1357677,92	метод спутниковых геодезических измерений. Mt = 0,1	–
149	510675,82	1357694,44	метод спутниковых геодезических измерений. Mt = 0,1	–
150	510692,00	1357695,96	метод спутниковых геодезических измерений. Mt = 0,1	–

1	2	3	4	5
151	510694,26	1357698,39	метод спутниковых геодезических измерений. Mt = 0,1	–
152	510695,60	1357754,63	метод спутниковых геодезических измерений. Mt = 0,1	–
153	510706,25	1357753,58	метод спутниковых геодезических измерений. Mt = 0,1	–
154	510708,99	1357755,93	метод спутниковых геодезических измерений. Mt = 0,1	–
155	510711,77	1357808,19	метод спутниковых геодезических измерений. Mt = 0,1	–
156	510728,74	1357808,49	метод спутниковых геодезических измерений. Mt = 0,1	–
157	510773,88	1357804,84	метод спутниковых геодезических измерений. Mt = 0,1	–
158	510828,57	1357785,21	метод спутниковых геодезических измерений. Mt = 0,1	–
159	510817,27	1357758,45	метод спутниковых геодезических измерений. Mt = 0,1	–
160	510816,42	1357753,82	метод спутниковых геодезических измерений. Mt = 0,1	–
161	510825,19	1357750,92	метод спутниковых геодезических измерений. Mt = 0,1	–
162	510823,50	1357730,13	метод спутниковых геодезических измерений. Mt = 0,1	–
163	510812,84	1357729,03	метод спутниковых геодезических измерений. Mt = 0,1	–
164	510813,10	1357724,04	метод спутниковых геодезических измерений. Mt = 0,1	–

1	2	3	4	5
165	510823,09	1357725,06	метод спутниковых геодезических измерений. Mt = 0,1	–
166	510821,83	1357709,50	метод спутниковых геодезических измерений. Mt = 0,1	–
167	510810,27	1357707,30	метод спутниковых геодезических измерений. Mt = 0,1	–
168	510810,74	1357702,34	метод спутниковых геодезических измерений. Mt = 0,1	–
169	510821,40	1357704,33	метод спутниковых геодезических измерений. Mt = 0,1	–
170	510820,06	1357687,75	метод спутниковых геодезических измерений. Mt = 0,1	–
171	510812,55	1357687,39	метод спутниковых геодезических измерений. Mt = 0,1	–
172	510800,00	1357688,96	метод спутниковых геодезических измерений. Mt = 0,1	–
173	510799,38	1357683,99	метод спутниковых геодезических измерений. Mt = 0,1	–
174	510809,80	1357682,69	метод спутниковых геодезических измерений. Mt = 0,1	–
175	510809,30	1357675,04	метод спутниковых геодезических измерений. Mt = 0,1	–
176	510801,35	1357675,64	метод спутниковых геодезических измерений. Mt = 0,1	–
177	510800,97	1357670,66	метод спутниковых геодезических измерений. Mt = 0,1	–
178	510802,35	1357670,55	метод спутниковых геодезических измерений. Mt = 0,1	–

1	2	3	4	5
179	510804,28	1357641,86	метод спутниковых геодезических измерений. Mt = 0,1	–
180	510798,46	1357641,27	метод спутниковых геодезических измерений. Mt = 0,1	–
181	510796,23	1357638,46	метод спутниковых геодезических измерений. Mt = 0,1	–
182	510800,30	1357606,79	метод спутниковых геодезических измерений. Mt = 0,1	–
183	510783,66	1357604,36	метод спутниковых геодезических измерений. Mt = 0,1	–
184	510784,39	1357599,42	метод спутниковых геодезических измерений. Mt = 0,1	–
185	510800,93	1357601,83	метод спутниковых геодезических измерений. Mt = 0,1	–
186	510801,96	1357593,80	метод спутниковых геодезических измерений. Mt = 0,1	–
187	510782,00	1357591,72	метод спутниковых геодезических измерений. Mt = 0,1	–
188	510782,52	1357586,74	метод спутниковых геодезических измерений. Mt = 0,1	–
189	510802,60	1357588,84	метод спутниковых геодезических измерений. Mt = 0,1	–
190	510803,66	1357580,58	метод спутниковых геодезических измерений. Mt = 0,1	–
191	510782,23	1357577,83	метод спутниковых геодезических измерений. Mt = 0,1	–
192	510782,55	1357572,85	метод спутниковых геодезических измерений. Mt = 0,1	–

1	2	3	4	5
193	510804,30	1357575,62	метод спутниковых геодезических измерений. Mt = 0,1	–
194	510806,67	1357557,10	метод спутниковых геодезических измерений. Mt = 0,1	–
195	510786,53	1357553,05	метод спутниковых геодезических измерений. Mt = 0,1	–
196	510788,68	1357543,95	метод спутниковых геодезических измерений. Mt = 0,1	–
197	510793,57	1357545,00	метод спутниковых геодезических измерений. Mt = 0,1	–
198	510792,73	1357548,92	метод спутниковых геодезических измерений. Mt = 0,1	–
199	510812,69	1357552,92	метод спутниковых геодезических измерений. Mt = 0,1	–
200	510801,52	1357636,55	метод спутниковых геодезических измерений. Mt = 0,1	–
201	510807,21	1357637,14	метод спутниковых геодезических измерений. Mt = 0,1	–
202	510809,45	1357639,81	метод спутниковых геодезических измерений. Mt = 0,1	–
203	510807,36	1357667,70	метод спутниковых геодезических измерений. Mt = 0,1	–
204	510811,65	1357667,97	метод спутниковых геодезических измерений. Mt = 0,1	–
205	510814,00	1357670,30	метод спутниковых геодезических измерений. Mt = 0,1	–
206	510814,80	1357682,49	метод спутниковых геодезических измерений. Mt = 0,1	–

1	2	3	4	5
207	510822,49	1357682,86	метод спутниковых геодезических измерений. Mt = 0,1	–
208	510824,86	1357685,15	метод спутниковых геодезических измерений. Mt = 0,1	–
209	510830,58	1357755,48	метод спутниковых геодезических измерений. Mt = 0,1	–
210	510823,05	1357759,30	метод спутниковых геодезических измерений. Mt = 0,1	–
211	510834,21	1357785,78	метод спутниковых геодезических измерений. Mt = 0,1	–
212	510849,85	1357825,94	метод спутниковых геодезических измерений. Mt = 0,1	–
213	510872,69	1357847,13	метод спутниковых геодезических измерений. Mt = 0,1	–
214	510886,34	1357857,21	метод спутниковых геодезических измерений. Mt = 0,1	–
215	510887,87	1357855,17	метод спутниковых геодезических измерений. Mt = 0,1	–
216	510892,04	1357857,92	метод спутниковых геодезических измерений. Mt = 0,1	–
217	510888,88	1357862,16	метод спутниковых геодезических измерений. Mt = 0,1	–
218	510885,44	1357862,70	метод спутниковых геодезических измерений. Mt = 0,1	–
219	510869,57	1357851,03	метод спутниковых геодезических измерений. Mt = 0,1	–
220	510846,03	1357829,22	метод спутниковых геодезических измерений. Mt = 0,1	–

1	2	3	4	5
221	510830,46	1357789,85	метод спутниковых геодезических измерений. Mt = 0,1	–
222	510775,27	1357809,66	метод спутниковых геодезических измерений. Mt = 0,1	–
223	510729,02	1357813,48	метод спутниковых геодезических измерений. Mt = 0,1	–
224	510712,00	1357813,20	метод спутниковых геодезических измерений. Mt = 0,1	–
225	510715,62	1357904,85	метод спутниковых геодезических измерений. Mt = 0,1	–
226	510710,63	1357905,05	метод спутниковых геодезических измерений. Mt = 0,1	–
227	510709,90	1357886,64	метод спутниковых геодезических измерений. Mt = 0,1	–
228	510695,31	1357887,74	метод спутниковых геодезических измерений. Mt = 0,1	–
229	510694,93	1357882,76	метод спутниковых геодезических измерений. Mt = 0,1	–
230	510709,70	1357881,64	метод спутниковых геодезических измерений. Mt = 0,1	–
231	510708,95	1357862,72	метод спутниковых геодезических измерений. Mt = 0,1	–
232	510691,32	1357863,41	метод спутниковых геодезических измерений. Mt = 0,1	–
233	510691,12	1357858,42	метод спутниковых геодезических измерений. Mt = 0,1	–
234	510708,75	1357857,72	метод спутниковых геодезических измерений. Mt = 0,1	–

1	2	3	4	5
235	510707,96	1357837,73	метод спутниковых геодезических измерений. Mt = 0,1	–
236	510688,21	1357839,29	метод спутниковых геодезических измерений. Mt = 0,1	–
237	510687,81	1357834,30	метод спутниковых геодезических измерений. Mt = 0,1	–
238	510707,77	1357832,73	метод спутниковых геодезических измерений. Mt = 0,1	–
239	510707,31	1357821,30	метод спутниковых геодезических измерений. Mt = 0,1	–
240	510686,38	1357823,04	метод спутниковых геодезических измерений. Mt = 0,1	–
241	510685,96	1357818,06	метод спутниковых геодезических измерений. Mt = 0,1	–
242	510707,12	1357816,30	метод спутниковых геодезических измерений. Mt = 0,1	–
243	510706,31	1357799,73	метод спутниковых геодезических измерений. Mt = 0,1	–
244	510685,80	1357800,82	метод спутниковых геодезических измерений. Mt = 0,1	–
245	510685,54	1357795,82	метод спутниковых геодезических измерений. Mt = 0,1	–
246	510706,05	1357794,73	метод спутниковых геодезических измерений. Mt = 0,1	–
247	510704,14	1357758,81	метод спутниковых геодезических измерений. Mt = 0,1	–
248	510666,32	1357761,75	метод спутниковых геодезических измерений. Mt = 0,1	–

1	2	3	4	5
249	510667,46	1357771,20	метод спутниковых геодезических измерений. Mt = 0,1	–
250	510671,45	1357771,13	метод спутниковых геодезических измерений. Mt = 0,1	–
251	510671,54	1357776,13	метод спутниковых геодезических измерений. Mt = 0,1	–
252	510668,07	1357776,19	метод спутниковых геодезических измерений. Mt = 0,1	–
253	510668,70	1357781,46	метод спутниковых геодезических измерений. Mt = 0,1	–
254	510666,19	1357784,26	метод спутниковых геодезических измерений. Mt = 0,1	–
255	510646,72	1357784,00	метод спутниковых геодезических измерений. Mt = 0,1	–
256	510626,22	1357782,09	метод спутниковых геодезических измерений. Mt = 0,1	–
257	510537,12	1357775,91	метод спутниковых геодезических измерений. Mt = 0,1	–
258	510535,59	1357820,13	метод спутниковых геодезических измерений. Mt = 0,1	–
259	510579,12	1357820,88	метод спутниковых геодезических измерений. Mt = 0,1	–
260	510578,85	1357814,44	метод спутниковых геодезических измерений. Mt = 0,1	–
261	510583,84	1357814,23	метод спутниковых геодезических измерений. Mt = 0,1	–
262	510585,55	1357839,59	метод спутниковых геодезических измерений. Mt = 0,1	–

1	2	3	4	5
263	510586,89	1357839,55	метод спутниковых геодезических измерений. Mt = 0,1	–
264	510586,95	1357844,55	метод спутниковых геодезических измерений. Mt = 0,1	–
265	510585,76	1357844,58	метод спутниковых геодезических измерений. Mt = 0,1	–
266	510586,45	1357861,22	метод спутниковых геодезических измерений. Mt = 0,1	–
267	510588,66	1357861,10	метод спутниковых геодезических измерений. Mt = 0,1	–
268	510588,94	1357866,09	метод спутниковых геодезических измерений. Mt = 0,1	–
269	510584,19	1357866,35	метод спутниковых геодезических измерений. Mt = 0,1	–
270	510581,56	1357863,96	метод спутниковых геодезических измерений. Mt = 0,1	–
271	510579,98	1357825,89	метод спутниковых геодезических измерений. Mt = 0,1	–
272	510535,40	1357825,13	метод спутниковых геодезических измерений. Mt = 0,1	–
273	510533,17	1357876,77	метод спутниковых геодезических измерений. Mt = 0,1	–
274	510530,58	1357879,16	метод спутниковых геодезических измерений. Mt = 0,1	–
275	510526,77	1357879,02	метод спутниковых геодезических измерений. Mt = 0,1	–
276	510524,22	1357893,19	метод спутниковых геодезических измерений. Mt = 0,1	–

1	2	3	4	5
277	510576,43	1357901,74	метод спутниковых геодезических измерений. Mt = 0,1	–
278	510576,87	1357887,94	метод спутниковых геодезических измерений. Mt = 0,1	–
279	510581,87	1357888,10	метод спутниковых геодезических измерений. Mt = 0,1	–
280	510581,41	1357902,53	метод спутниковых геодезических измерений. Mt = 0,1	–
281	510591,98	1357904,19	метод спутниковых геодезических измерений. Mt = 0,1	–
282	510590,70	1357911,59	метод спутниковых геодезических измерений. Mt = 0,1	–
283	510586,37	1357911,59	метод спутниковых геодезических измерений. Mt = 0,1	–
284	510585,97	1357908,30	метод спутниковых геодезических измерений. Mt = 0,1	–
285	510536,35	1357900,50	метод спутниковых геодезических измерений. Mt = 0,1	–
286	510541,05	1357948,69	метод спутниковых геодезических измерений. Mt = 0,1	–
287	510536,07	1357949,17	метод спутниковых геодезических измерений. Mt = 0,1	–
288	510531,25	1357899,63	метод спутниковых геодезических измерений. Mt = 0,1	–
289	510524,15	1357898,27	метод спутниковых геодезических измерений. Mt = 0,1	–
290	510516,78	1357935,03	метод спутниковых геодезических измерений. Mt = 0,1	–

1	2	3	4	5
291	510514,40	1357937,03	метод спутниковых геодезических измерений. Mt = 0,1	–
292	510501,60	1357937,40	метод спутниковых геодезических измерений. Mt = 0,1	–
293	510501,46	1357932,40	метод спутниковых геодезических измерений. Mt = 0,1	–
294	510512,27	1357932,09	метод спутниковых геодезических измерений. Mt = 0,1	–
295	510521,71	1357878,92	метод спутниковых геодезических измерений. Mt = 0,1	–
296	510461,60	1357878,35	метод спутниковых геодезических измерений. Mt = 0,1	–
297	510458,93	1357874,41	метод спутниковых геодезических измерений. Mt = 0,1	–
298	510407,66	1357875,14	метод спутниковых геодезических измерений. Mt = 0,1	–
299	510408,04	1357918,87	метод спутниковых геодезических измерений. Mt = 0,1	–
300	510433,37	1357922,57	метод спутниковых геодезических измерений. Mt = 0,1	–
301	510432,61	1357929,62	метод спутниковых геодезических измерений. Mt = 0,1	–
302	510452,27	1357930,84	метод спутниковых геодезических измерений. Mt = 0,1	–
303	510451,96	1357935,83	метод спутниковых геодезических измерений. Mt = 0,1	–
304	510429,90	1357934,46	метод спутниковых геодезических измерений. Mt = 0,1	–

1	2	3	4	5
305	510427,55	1357931,91	метод спутниковых геодезических измерений. Mt = 0,1	–
306	510427,67	1357926,82	метод спутниковых геодезических измерений. Mt = 0,1	–
307	510405,20	1357923,50	метод спутниковых геодезических измерений. Mt = 0,1	–
308	510403,06	1357921,05	метод спутниковых геодезических измерений. Mt = 0,1	–
309	510402,66	1357875,17	метод спутниковых геодезических измерений. Mt = 0,1	–
310	510349,01	1357874,85	метод спутниковых геодезических измерений. Mt = 0,1	–
311	510346,30	1357919,16	метод спутниковых геодезических измерений. Mt = 0,1	–
312	510341,31	1357918,82	метод спутниковых геодезических измерений. Mt = 0,1	–
313	510344,01	1357874,82	метод спутниковых геодезических измерений. Mt = 0,1	–
314	510328,84	1357874,73	метод спутниковых геодезических измерений. Mt = 0,1	–
315	510327,87	1357888,18	метод спутниковых геодезических измерений. Mt = 0,1	–
316	510326,84	1357918,48	метод спутниковых геодезических измерений. Mt = 0,1	–
317	510321,84	1357918,31	метод спутниковых геодезических измерений. Mt = 0,1	–
318	510322,88	1357887,87	метод спутниковых геодезических измерений. Mt = 0,1	–

1	2	3	4	5
319	510323,83	1357874,73	метод спутниковых геодезических измерений. Mt = 0,1	–
320	510282,00	1357874,92	метод спутниковых геодезических измерений. Mt = 0,1	–
321	510279,71	1357900,07	метод спутниковых геодезических измерений. Mt = 0,1	–
322	510286,99	1357900,53	метод спутниковых геодезических измерений. Mt = 0,1	–
323	510286,54	1357911,97	метод спутниковых геодезических измерений. Mt = 0,1	–
324	510280,30	1357911,77	метод спутниковых геодезических измерений. Mt = 0,1	–
325	510280,53	1357905,17	метод спутниковых геодезических измерений. Mt = 0,1	–
326	510274,10	1357905,04	метод спутниковых геодезических измерений. Mt = 0,1	–
327	510276,98	1357874,91	метод спутниковых геодезических измерений. Mt = 0,1	–
328	510239,44	1357875,01	метод спутниковых геодезических измерений. Mt = 0,1	–
329	510239,15	1357870,02	метод спутниковых геодезических измерений. Mt = 0,1	–
330	510241,96	1357869,86	метод спутниковых геодезических измерений. Mt = 0,1	–
331	510240,85	1357844,35	метод спутниковых геодезических измерений. Mt = 0,1	–
332	510248,59	1357843,66	метод спутниковых геодезических измерений. Mt = 0,1	–

1	2	3	4	5
333	510244,26	1357747,70	метод спутниковых геодезических измерений. Mt = 0,1	–
334	510227,94	1357749,79	метод спутниковых геодезических измерений. Mt = 0,1	–
335	510227,30	1357744,83	метод спутниковых геодезических измерений. Mt = 0,1	–
336	510244,02	1357742,69	метод спутниковых геодезических измерений. Mt = 0,1	–
337	510242,59	1357715,29	метод спутниковых геодезических измерений. Mt = 0,1	–
338	510222,13	1357714,40	метод спутниковых геодезических измерений. Mt = 0,1	–
339	510222,34	1357709,40	метод спутниковых геодезических измерений. Mt = 0,1	–
340	510242,32	1357710,28	метод спутниковых геодезических измерений. Mt = 0,1	–
341	510241,64	1357697,22	метод спутниковых геодезических измерений. Mt = 0,1	–
342	510222,99	1357696,83	метод спутниковых геодезических измерений. Mt = 0,1	–
343	510223,04	1357691,83	метод спутниковых геодезических измерений. Mt = 0,1	–
344	510241,38	1357692,22	метод спутниковых геодезических измерений. Mt = 0,1	–
345	510240,64	1357678,06	метод спутниковых геодезических измерений. Mt = 0,1	–
346	510223,09	1357677,97	метод спутниковых геодезических измерений. Mt = 0,1	–

1	2	3	4	5
347	510223,11	1357672,97	метод спутниковых геодезических измерений. Mt = 0,1	–
348	510240,38	1357673,06	метод спутниковых геодезических измерений. Mt = 0,1	–
349	510239,87	1357663,43	метод спутниковых геодезических измерений. Mt = 0,1	–
350	510227,63	1357663,42	метод спутниковых геодезических измерений. Mt = 0,1	–
351	510227,63	1357658,42	метод спутниковых геодезических измерений. Mt = 0,1	–
352	510239,61	1357658,43	метод спутниковых геодезических измерений. Mt = 0,1	–
353	510239,43	1357655,02	метод спутниковых геодезических измерений. Mt = 0,1	–
354	510226,34	1357655,05	метод спутниковых геодезических измерений. Mt = 0,1	–
355	510226,33	1357650,05	метод спутниковых геодезических измерений. Mt = 0,1	–
356	510239,17	1357650,02	метод спутниковых геодезических измерений. Mt = 0,1	–
357	510238,90	1357644,82	метод спутниковых геодезических измерений. Mt = 0,1	–
358	510227,17	1357644,34	метод спутниковых геодезических измерений. Mt = 0,1	–
359	510227,38	1357639,35	метод спутниковых геодезических измерений. Mt = 0,1	–
360	510244,78	1357640,39	метод спутниковых геодезических измерений. Mt = 0,1	–

1	2	3	4	5
361	510246,10	1357616,91	метод спутниковых геодезических измерений. Mt = 0,1	–
362	510222,81	1357615,23	метод спутниковых геодезических измерений. Mt = 0,1	–
363	510223,18	1357610,24	метод спутниковых геодезических измерений. Mt = 0,1	–
364	510246,38	1357611,92	метод спутниковых геодезических измерений. Mt = 0,1	–
365	510252,94	1357490,44	метод спутниковых геодезических измерений. Mt = 0,1	–
366	510254,32	1357483,09	метод спутниковых геодезических измерений. Mt = 0,1	–
367	510186,04	1357474,93	метод спутниковых геодезических измерений. Mt = 0,1	–
368	510183,95	1357471,71	метод спутниковых геодезических измерений. Mt = 0,1	–
369	510216,52	1357365,16	метод спутниковых геодезических измерений. Mt = 0,1	–
370	510221,30	1357366,62	метод спутниковых геодезических измерений. Mt = 0,1	–
371	510189,60	1357470,32	метод спутниковых геодезических измерений. Mt = 0,1	–
372	510257,57	1357478,44	метод спутниковых геодезических измерений. Mt = 0,1	–
373	510259,73	1357481,39	метод спутниковых геодезических измерений. Mt = 0,1	–
374	510257,93	1357490,87	метод спутниковых геодезических измерений. Mt = 0,1	–

1	2	3	4	5
375	510251,23	1357614,73	метод спутниковых геодезических измерений. Mt = 0,1	–
376	510249,10	1357645,90	метод спутниковых геодезических измерений. Mt = 0,1	–
377	510243,93	1357645,32	метод спутниковых геодезических измерений. Mt = 0,1	–
378	510249,14	1357744,77	метод спутниковых геодезических измерений. Mt = 0,1	–
379	510253,61	1357848,47	метод спутниковых геодезических измерений. Mt = 0,1	–
380	510246,53	1357848,88	метод спутниковых геодезических измерений. Mt = 0,1	–
381	510246,96	1357869,73	метод спутниковых геодезических измерений. Mt = 0,1	–
382	510405,12	1357870,18	метод спутниковых геодезических измерений. Mt = 0,1	–
383	510461,14	1357869,37	метод спутниковых геодезических измерений. Mt = 0,1	–
384	510463,84	1357873,37	метод спутниковых геодезических измерений. Mt = 0,1	–
385	510528,28	1357874,08	метод спутниковых геодезических измерений. Mt = 0,1	–
386	510530,51	1357822,49	метод спутниковых геодезических измерений. Mt = 0,1	–
387	510535,10	1357697,74	метод спутниковых геодезических измерений. Mt = 0,1	–
388	510540,85	1357545,29	метод спутниковых геодезических измерений. Mt = 0,1	–

1	2	3	4	5
389	510523,99	1357543,70	метод спутниковых геодезических измерений. Mt = 0,1	–
390	510521,73	1357541,10	метод спутниковых геодезических измерений. Mt = 0,1	–
391	510526,23	1357447,07	метод спутниковых геодезических измерений. Mt = 0,1	–
392	510429,21	1357316,52	метод спутниковых геодезических измерений. Mt = 0,1	–
393	510429,01	1357314,46	метод спутниковых геодезических измерений. Mt = 0,1	–
394	510441,01	1357279,54	метод спутниковых геодезических измерений. Mt = 0,1	–
395	510428,32	1357276,73	метод спутниковых геодезических измерений. Mt = 0,1	–
396	510424,35	1357290,37	метод спутниковых геодезических измерений. Mt = 0,1	–
397	510419,55	1357288,98	метод спутниковых геодезических измерений. Mt = 0,1	–
398	510423,43	1357275,65	метод спутниковых геодезических измерений. Mt = 0,1	–
399	510404,62	1357271,50	метод спутниковых геодезических измерений. Mt = 0,1	–
400	510401,44	1357283,39	метод спутниковых геодезических измерений. Mt = 0,1	–
401	510396,61	1357282,09	метод спутниковых геодезических измерений. Mt = 0,1	–
402	510399,74	1357270,42	метод спутниковых геодезических измерений. Mt = 0,1	–

1	2	3	4	5
403	510384,09	1357266,97	метод спутниковых геодезических измерений. Mt = 0,1	–
404	510380,33	1357278,12	метод спутниковых геодезических измерений. Mt = 0,1	–
405	510375,59	1357276,52	метод спутниковых геодезических измерений. Mt = 0,1	–
406	510379,18	1357265,88	метод спутниковых геодезических измерений. Mt = 0,1	–
407	510365,63	1357262,89	метод спутниковых геодезических измерений. Mt = 0,1	–
408	510362,53	1357272,09	метод спутниковых геодезических измерений. Mt = 0,1	–
409	510357,99	1357270,05	метод спутниковых геодезических измерений. Mt = 0,1	–
410	510360,72	1357261,81	метод спутниковых геодезических измерений. Mt = 0,1	–
411	510346,49	1357258,66	метод спутниковых геодезических измерений. Mt = 0,1	–
412	510326,51	1357330,20	метод спутниковых геодезических измерений. Mt = 0,1	–
413	510327,51	1357341,80	метод спутниковых геодезических измерений. Mt = 0,1	–
414	510323,34	1357359,73	метод спутниковых геодезических измерений. Mt = 0,1	–
415	510318,47	1357358,59	метод спутниковых геодезических измерений. Mt = 0,1	–
416	510322,55	1357341,07	метод спутниковых геодезических измерений. Mt = 0,1	–

1	2	3	4	5
417	510321,56	1357329,38	метод спутниковых геодезических измерений. Mt = 0,1	–
418	510337,72	1357270,09	метод спутниковых геодезических измерений. Mt = 0,1	–
419	510334,11	1357270,09	метод спутниковых геодезических измерений. Mt = 0,1	–
420	510337,45	1357256,29	метод спутниковых геодезических измерений. Mt = 0,1	–
421	510312,71	1357249,44	метод спутниковых геодезических измерений. Mt = 0,1	–
422	510309,00	1357262,51	метод спутниковых геодезических измерений. Mt = 0,1	–
423	510305,86	1357264,22	метод спутниковых геодезических измерений. Mt = 0,1	–
424	510296,21	1357261,25	метод спутниковых геодезических измерений. Mt = 0,1	–
425	510293,13	1357272,54	метод спутниковых геодезических измерений. Mt = 0,1	–
426	510288,31	1357271,22	метод спутниковых геодезических измерений. Mt = 0,1	–
427	510291,42	1357259,79	метод спутниковых геодезических измерений. Mt = 0,1	–
428	510268,16	1357252,03	метод спутниковых геодезических измерений. Mt = 0,1	–
429	510263,22	1357268,26	метод спутниковых геодезических измерений. Mt = 0,1	–
430	510258,43	1357266,81	метод спутниковых геодезических измерений. Mt = 0,1	–

1	2	3	4	5
431	510263,43	1357250,40	метод спутниковых геодезических измерений. Mt = 0,1	–
432	510243,29	1357243,48	метод спутниковых геодезических измерений. Mt = 0,1	–
433	510239,82	1357252,11	метод спутниковых геодезических измерений. Mt = 0,1	–
434	510235,18	1357250,25	метод спутниковых геодезических измерений. Mt = 0,1	–
435	510238,56	1357241,86	метод спутниковых геодезических измерений. Mt = 0,1	–
436	510178,47	1357221,21	метод спутниковых геодезических измерений. Mt = 0,1	–
437	510114,69	1357162,29	метод спутниковых геодезических измерений. Mt = 0,1	–
438	510092,62	1357150,28	метод спутниковых геодезических измерений. Mt = 0,1	–
439	510050,27	1357131,85	метод спутниковых геодезических измерений. Mt = 0,1	–
440	510048,92	1357134,59	метод спутниковых геодезических измерений. Mt = 0,1	–
441	510044,51	1357132,24	метод спутниковых геодезических измерений. Mt = 0,1	–
442	510045,68	1357129,85	метод спутниковых геодезических измерений. Mt = 0,1	–
443	510010,06	1357114,35	метод спутниковых геодезических измерений. Mt = 0,1	–
444	510008,79	1357111,02	метод спутниковых геодезических измерений. Mt = 0,1	–

1	2	3	4	5
445	510010,09	1357108,17	метод спутниковых геодезических измерений. Mt = 0,1	–
446	509988,02	1357097,91	метод спутниковых геодезических измерений. Mt = 0,1	–
1	509990,12	1357093,37	метод спутниковых геодезических измерений. Mt = 0,1	–
447	510145,52	1357961,99	метод спутниковых геодезических измерений. Mt = 0,1	–
448	510150,52	1357962,07	метод спутниковых геодезических измерений. Mt = 0,1	–
449	510150,30	1357976,33	метод спутниковых геодезических измерений. Mt = 0,1	–
450	510212,47	1357977,89	метод спутниковых геодезических измерений. Mt = 0,1	–
451	510212,42	1357982,89	метод спутниковых геодезических измерений. Mt = 0,1	–
452	510128,83	1357981,10	метод спутниковых геодезических измерений. Mt = 0,1	–
453	510125,60	1358021,20	метод спутниковых геодезических измерений. Mt = 0,1	–
454	510124,82	1358022,82	метод спутниковых геодезических измерений. Mt = 0,1	–
455	510029,86	1358112,21	метод спутниковых геодезических измерений. Mt = 0,1	–
456	510051,38	1358297,94	метод спутниковых геодезических измерений. Mt = 0,1	–
457	510056,45	1358376,82	метод спутниковых геодезических измерений. Mt = 0,1	–

1	2	3	4	5
458	510052,91	1358377,33	метод спутниковых геодезических измерений. Mt = 0,1	–
459	510054,65	1358424,63	метод спутниковых геодезических измерений. Mt = 0,1	–
460	510049,65	1358424,82	метод спутниковых геодезических измерений. Mt = 0,1	–
461	510049,13	1358410,58	метод спутниковых геодезических измерений. Mt = 0,1	–
462	510035,45	1358410,74	метод спутниковых геодезических измерений. Mt = 0,1	–
463	510035,40	1358405,74	метод спутниковых геодезических измерений. Mt = 0,1	–
464	510048,95	1358405,58	метод спутниковых геодезических измерений. Mt = 0,1	–
465	510048,22	1358385,87	метод спутниковых геодезических измерений. Mt = 0,1	–
466	510035,14	1358386,10	метод спутниковых геодезических измерений. Mt = 0,1	–
467	510035,05	1358381,10	метод спутниковых геодезических измерений. Mt = 0,1	–
468	510048,04	1358380,87	метод спутниковых геодезических измерений. Mt = 0,1	–
469	510047,68	1358372,95	метод спутниковых геодезических измерений. Mt = 0,1	–
470	510051,22	1358372,47	метод спутниковых геодезических измерений. Mt = 0,1	–
471	510051,02	1358367,21	метод спутниковых геодезических измерений. Mt = 0,1	–

1	2	3	4	5
472	510050,17	1358354,61	метод спутниковых геодезических измерений. Mt = 0,1	–
473	510029,23	1358355,01	метод спутниковых геодезических измерений. Mt = 0,1	–
474	510029,14	1358350,01	метод спутниковых геодезических измерений. Mt = 0,1	–
475	510049,83	1358349,62	метод спутниковых геодезических измерений. Mt = 0,1	–
476	510048,76	1358333,55	метод спутниковых геодезических измерений. Mt = 0,1	–
477	510031,12	1358333,36	метод спутниковых геодезических измерений. Mt = 0,1	–
478	510031,17	1358328,36	метод спутниковых геодезических измерений. Mt = 0,1	–
479	510048,42	1358328,54	метод спутниковых геодезических измерений. Mt = 0,1	–
480	510046,55	1358300,60	метод спутниковых геодезических измерений. Mt = 0,1	–
481	510032,58	1358300,59	метод спутниковых геодезических измерений. Mt = 0,1	–
482	510032,58	1358295,59	метод спутниковых геодезических измерений. Mt = 0,1	–
483	510046,09	1358295,60	метод спутниковых геодезических измерений. Mt = 0,1	–
484	510042,87	1358266,85	метод спутниковых геодезических измерений. Mt = 0,1	–
485	510027,97	1358267,11	метод спутниковых геодезических измерений. Mt = 0,1	–

1	2	3	4	5
486	510027,89	1358262,11	метод спутниковых геодезических измерений. Mt = 0,1	–
487	510042,29	1358261,86	метод спутниковых геодезических измерений. Mt = 0,1	–
488	510038,63	1358230,57	метод спутниковых геодезических измерений. Mt = 0,1	–
489	510028,69	1358231,01	метод спутниковых геодезических измерений. Mt = 0,1	–
490	510028,47	1358226,01	метод спутниковых геодезических измерений. Mt = 0,1	–
491	510038,04	1358225,59	метод спутниковых геодезических измерений. Mt = 0,1	–
492	510034,80	1358197,84	метод спутниковых геодезических измерений. Mt = 0,1	–
493	510018,33	1358200,10	метод спутниковых геодезических измерений. Mt = 0,1	–
494	510017,65	1358195,15	метод спутниковых геодезических измерений. Mt = 0,1	–
495	510034,22	1358192,87	метод спутниковых геодезических измерений. Mt = 0,1	–
496	510032,46	1358177,79	метод спутниковых геодезических измерений. Mt = 0,1	–
497	510013,24	1358180,83	метод спутниковых геодезических измерений. Mt = 0,1	–
498	510012,46	1358175,89	метод спутниковых геодезических измерений. Mt = 0,1	–
499	510031,88	1358172,82	метод спутниковых геодезических измерений. Mt = 0,1	–

1	2	3	4	5
500	510028,33	1358142,33	метод спутниковых геодезических измерений. Mt = 0,1	–
501	510009,15	1358143,40	метод спутниковых геодезических измерений. Mt = 0,1	–
502	510008,87	1358138,41	метод спутниковых геодезических измерений. Mt = 0,1	–
503	510027,75	1358137,36	метод спутниковых геодезических измерений. Mt = 0,1	–
504	510025,08	1358114,40	метод спутниковых геодезических измерений. Mt = 0,1	–
505	510006,31	1358114,74	метод спутниковых геодезических измерений. Mt = 0,1	–
506	510006,22	1358109,74	метод спутниковых геодезических измерений. Mt = 0,1	–
507	510025,56	1358109,40	метод спутниковых геодезических измерений. Mt = 0,1	–
508	510120,69	1358019,84	метод спутниковых геодезических измерений. Mt = 0,1	–
509	510124,00	1357978,87	метод спутниковых геодезических измерений. Mt = 0,1	–
510	510124,00	1357978,57	метод спутниковых геодезических измерений. Mt = 0,1	–
511	510126,52	1357976,08	метод спутниковых геодезических измерений. Mt = 0,1	–
512	510145,30	1357976,22	метод спутниковых геодезических измерений. Mt = 0,1	–
447	510145,52	1357961,99	метод спутниковых геодезических измерений. Mt = 0,1	–

Сведения о частях границ охранной зоны

Обозначение части границ		Описание прохождения части границ
от точки	до точки	
1	2	3
1	2	–
2	3	–
3	4	–
4	5	–
5	6	–
6	7	–
7	8	–
8	9	–
9	10	–
10	11	–
11	12	–
12	13	–
13	14	–
14	15	–
15	16	–
16	17	–
17	18	–
18	19	–
19	20	–
20	21	–
21	22	–
22	23	–
23	24	–
24	25	–
25	26	–
26	27	–
27	28	–
28	29	–
29	30	–
30	31	–
31	32	–
32	33	–
33	34	–
34	35	–
35	36	–
36	37	–
37	38	–

1	2	3
38	39	–
39	40	–
40	41	–
41	42	–
42	43	–
43	44	–
44	45	–
45	46	–
46	47	–
47	48	–
48	49	–
49	50	–
50	51	–
51	52	–
52	53	–
53	54	–
54	55	–
55	56	–
56	57	–
57	58	–
58	59	–
59	60	–
60	61	–
61	62	–
62	63	–
63	64	–
64	65	–
65	66	–
66	67	–
67	68	–
68	69	–
69	70	–
70	71	–
71	72	–
72	73	–
73	74	–
74	75	–
75	76	–
76	77	–
77	78	–
78	79	–
79	80	–

1	2	3
80	81	–
81	82	–
82	83	–
83	84	–
84	85	–
85	86	–
86	87	–
87	88	–
88	89	–
89	90	–
90	91	–
91	92	–
92	93	–
93	94	–
94	95	–
95	96	–
96	97	–
97	98	–
98	99	–
99	100	–
100	101	–
101	102	–
102	103	–
103	104	–
104	105	–
105	106	–
106	107	–
107	108	–
108	109	–
109	110	–
110	111	–
111	112	–
112	113	–
113	114	–
114	115	–
115	116	–
116	117	–
117	118	–
118	119	–
119	120	–
120	121	–
121	122	–

1	2	3
122	123	–
123	124	–
124	125	–
125	126	–
126	127	–
127	128	–
128	129	–
129	130	–
130	131	–
131	132	–
132	133	–
133	134	–
134	135	–
135	136	–
136	137	–
137	138	–
138	139	–
139	140	–
140	141	–
141	142	–
142	143	–
143	144	–
144	145	–
145	146	–
146	147	–
147	148	–
148	149	–
149	150	–
150	151	–
151	152	–
152	153	–
153	154	–
154	155	–
155	156	–
156	157	–
157	158	–
158	159	–
159	160	–
160	161	–
161	162	–
162	163	–
163	164	–

1	2	3
164	165	–
165	166	–
166	167	–
167	168	–
168	169	–
169	170	–
170	171	–
171	172	–
172	173	–
173	174	–
174	175	–
175	176	–
176	177	–
177	178	–
178	179	–
179	180	–
180	181	–
181	182	–
182	183	–
183	184	–
184	185	–
185	186	–
186	187	–
187	188	–
188	189	–
189	190	–
190	191	–
191	192	–
192	193	–
193	194	–
194	195	–
195	196	–
196	197	–
197	198	–
198	199	–
199	200	–
200	201	–
201	202	–
202	203	–
203	204	–
204	205	–
205	206	–

1	2	3
206	207	–
207	208	–
208	209	–
209	210	–
210	211	–
211	212	–
212	213	–
213	214	–
214	215	–
215	216	–
216	217	–
217	218	–
218	219	–
219	220	–
220	221	–
221	222	–
222	223	–
223	224	–
224	225	–
225	226	–
226	227	–
227	228	–
228	229	–
229	230	–
230	231	–
231	232	–
232	233	–
233	234	–
234	235	–
235	236	–
236	237	–
237	238	–
238	239	–
239	240	–
240	241	–
241	242	–
242	243	–
243	244	–
244	245	–
245	246	–
246	247	–
247	248	–

1	2	3
248	249	–
249	250	–
250	251	–
251	252	–
252	253	–
253	254	–
254	255	–
255	256	–
256	257	–
257	258	–
258	259	–
259	260	–
260	261	–
261	262	–
262	263	–
263	264	–
264	265	–
265	266	–
266	267	–
267	268	–
268	269	–
269	270	–
270	271	–
271	272	–
272	273	–
273	274	–
274	275	–
275	276	–
276	277	–
277	278	–
278	279	–
279	280	–
280	281	–
281	282	–
282	283	–
283	284	–
284	285	–
285	286	–
286	287	–
287	288	–
288	289	–
289	290	–

1	2	3
290	291	–
291	292	–
292	293	–
293	294	–
294	295	–
295	296	–
296	297	–
297	298	–
298	299	–
299	300	–
300	301	–
301	302	–
302	303	–
303	304	–
304	305	–
305	306	–
306	307	–
307	308	–
308	309	–
309	310	–
310	311	–
311	312	–
312	313	–
313	314	–
314	315	–
315	316	–
316	317	–
317	318	–
318	319	–
319	320	–
320	321	–
321	322	–
322	323	–
323	324	–
324	325	–
325	326	–
326	327	–
327	328	–
328	329	–
329	330	–
330	331	–
331	332	–

1	2	3
332	333	–
333	334	–
334	335	–
335	336	–
336	337	–
337	338	–
338	339	–
339	340	–
340	341	–
341	342	–
342	343	–
343	344	–
344	345	–
345	346	–
346	347	–
347	348	–
348	349	–
349	350	–
350	351	–
351	352	–
352	353	–
353	354	–
354	355	–
355	356	–
356	357	–
357	358	–
358	359	–
359	360	–
360	361	–
361	362	–
362	363	–
363	364	–
364	365	–
365	366	–
366	367	–
367	368	–
368	369	–
369	370	–
370	371	–
371	372	–
372	373	–
373	374	–

1	2	3
374	375	–
375	376	–
376	377	–
377	378	–
378	379	–
379	380	–
380	381	–
381	382	–
382	383	–
383	384	–
384	385	–
385	386	–
386	387	–
387	388	–
388	389	–
389	390	–
390	391	–
391	392	–
392	393	–
393	394	–
394	395	–
395	396	–
396	397	–
397	398	–
398	399	–
399	400	–
400	401	–
401	402	–
402	403	–
403	404	–
404	405	–
405	406	–
406	407	–
407	408	–
408	409	–
409	410	–
410	411	–
411	412	–
412	413	–
413	414	–
414	415	–
415	416	–

1	2	3
416	417	–
417	418	–
418	419	–
419	420	–
420	421	–
421	422	–
422	423	–
423	424	–
424	425	–
425	426	–
426	427	–
427	428	–
428	429	–
429	430	–
430	431	–
431	432	–
432	433	–
433	434	–
434	435	–
435	436	–
436	437	–
437	438	–
438	439	–
439	440	–
440	441	–
441	442	–
442	443	–
443	444	–
444	445	–
445	446	–
446	1	–
447	448	–
448	449	–
449	450	–
450	451	–
451	452	–
452	453	–
453	454	–
454	455	–
455	456	–
456	457	–

1	2	3
457	458	–
458	459	–
459	460	–
460	461	–
461	462	–
462	463	–
463	464	–
464	465	–
465	466	–
466	467	–
467	468	–
468	469	–
469	470	–
470	471	–
471	472	–
472	473	–
473	474	–
474	475	–
475	476	–
476	477	–
477	478	–
478	479	–
479	480	–
480	481	–
481	482	–
482	483	–
483	484	–
484	485	–
485	486	–
486	487	–
487	488	–
488	489	–
489	490	–
490	491	–
491	492	–
492	493	–
493	494	–
494	495	–
495	496	–
496	497	–
497	498	–
498	499	–

1	2	3
499	500	–
500	501	–
501	502	–
502	503	–
503	504	–
504	505	–
505	506	–
506	507	–
507	508	–
508	509	–
509	510	–
510	511	–
511	512	–
512	447	–

План границ охранной зоны

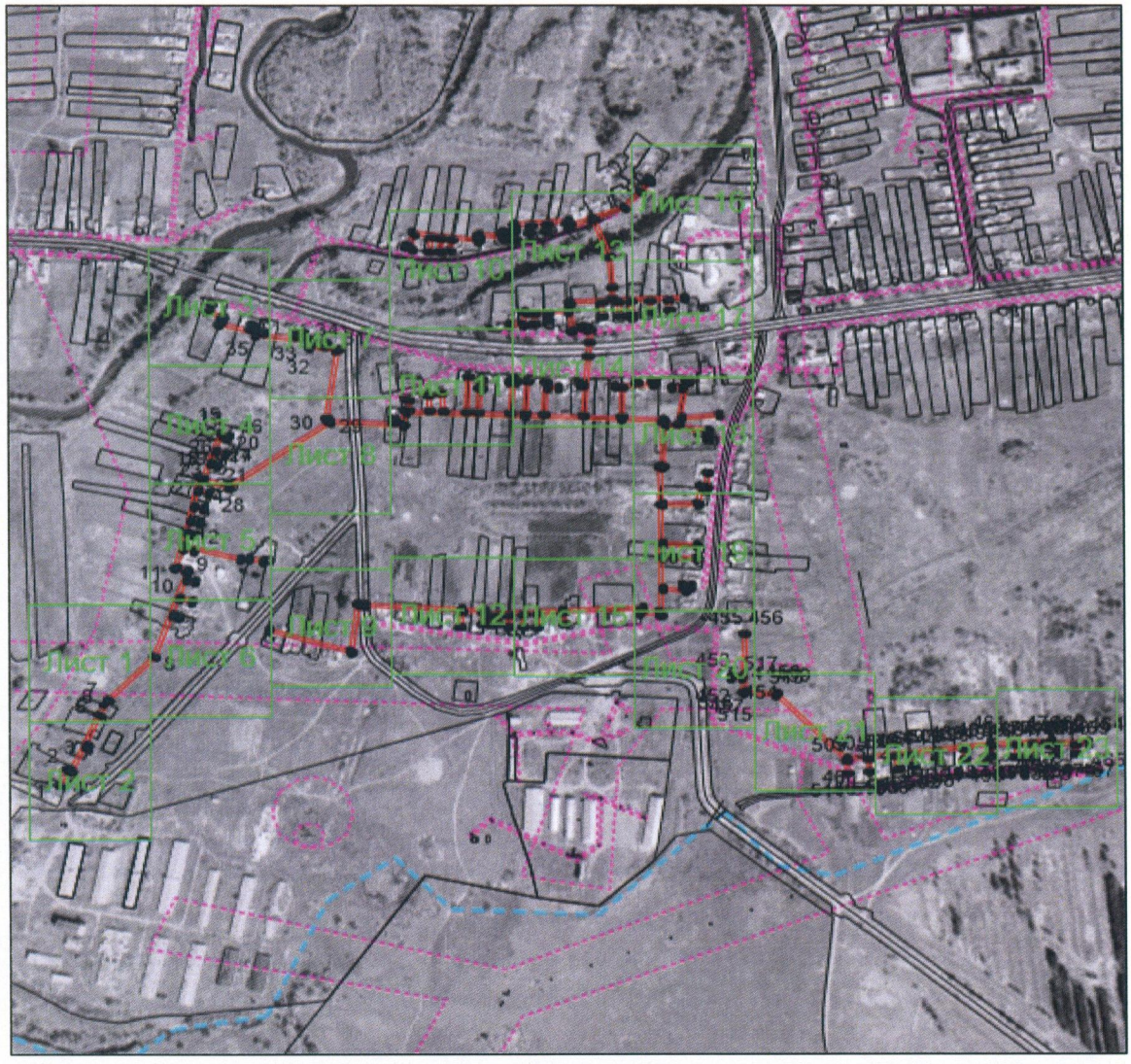

Масштаб 1:8883

МСК-56

Используемые условные знаки и обозначения:

———— – граница охранной зоны;

———— – ось газопровода;

———— – граница учтенного земельного участка (объекта капитального строительства);

1 – номер характерной точки границы охранной зоны;

• – характерная точка границы охранной зоны.

Приложение № 9
к постановлению Правительства
Оренбургской области
от 04.03.2022 № 173-пп

Текстовое и графическое описание местоположения границ охранной зоны газораспределительной сети объекта газоснабжения газопровод низкого давления к жилым домам в с. Кирсановка Тоцкого района ; Кирсановка *)

Сведения об охранной зоне

№ п/п	Характеристики охранной зоны	Описание характеристик
1	2	3
1.	Местоположение охранной зоны	Российская Федерация, Оренбургская область, Тоцкий район; охранная зона газораспределительной сети объекта газоснабжения газопровод низкого давления к жилым домам в с. Кирсановка Тоцкого района; Кирсановка
2.	Площадь ± величина погрешности определения площади (Р ± ΔР)	30240 кв. метров ± 61 кв. метр
3.	Иные характеристики охранной зоны	на земельные участки, входящие в охранные зоны газораспределительных сетей, в целях предупреждения их повреждения или нарушения условий их нормальной эксплуатации налагаются ограничения (обременения) в соответствии с Правилами охраны газораспределительных сетей, утвержденными постановлением Правительства Российской Федерации от 20 ноября 2000 года № 878, которыми запрещается: а) строить объекты жилищно-гражданского и производственного назначения; б) сносить и реконструировать мосты, коллекторы, автомобильные и железные дороги с расположенными на них газораспределительными сетями без предварительного выноса этих газопроводов по согласованию с эксплуатационными

1	2	3
		организациями; в) разрушать берегоукрепительные сооружения, водопропускные устройства, земляные и иные сооружения, предохраняющие газораспределительные сети от разрушений; г) перемещать, повреждать, засыпать и уничтожать опознавательные знаки, контрольно-измерительные пункты и другие устройства газораспределительных сетей; д) устраивать свалки и склады, разливать растворы кислот, солей, щелочей и других химически активных веществ; е) огораживать и перегораживать охранные зоны, препятствовать доступу персонала эксплуатационных организаций к газораспределительным сетям, проведению обслуживания и устранению повреждений газораспределительных сетей; ж) разводить огонь и размещать источники огня; з) рыть погреба, копать и обрабатывать почву сельскохозяйственными и мелиоративными орудиями и механизмами на глубину более 0,3 метра; и) открывать калитки и двери газорегуляторных пунктов, станций катодной и дренажной защиты, люки подземных колодцев, включать или отключать электроснабжение средств связи, освещения и систем телемеханики; к) набрасывать, приставлять и привязывать к опорам и надземным газопроводам, ограждениям и зданиям газораспределительных сетей посторонние предметы, лестницы, влезать на них; л) самовольно подключаться к газораспределительным сетям

*) Наименование объекта газоснабжения указано в соответствии со сведениями, содержащимися в государственном реестре опасных производственных объектов.

Сведения о местоположении границ охранной зоны

Система координат: МСК – субъект 56				
Сведения о характерных точках границ охранной зоны				
обозначение характерных точек границы	координаты (метров)		метод определения координат и средняя квадратическая погрешность положения характерной точки (Mt) (метров)	описание закрепления точки
	X	Y		
1	2	3	4	5
1	510231,66	1357974,11	метод спутниковых геодезических измерений. Mt = 0,1	–
2	510304,78	1357980,53	метод спутниковых геодезических измерений. Mt = 0,1	–
3	510377,37	1357986,36	метод спутниковых геодезических измерений. Mt = 0,1	–
4	510378,08	1357979,95	метод спутниковых геодезических измерений. Mt = 0,1	–
5	510380,57	1357977,72	метод спутниковых геодезических измерений. Mt = 0,1	–
6	510426,57	1357985,16	метод спутниковых геодезических измерений. Mt = 0,1	–
7	510518,20	1358000,32	метод спутниковых геодезических измерений. Mt = 0,1	–
8	510517,39	1358005,25	метод спутниковых геодезических измерений. Mt = 0,1	–
9	510425,76	1357990,10	метод спутниковых геодезических измерений. Mt = 0,1	–
10	510382,76	1357983,11	метод спутниковых геодезических измерений. Mt = 0,1	–

1	2	3	4	5
11	510382,09	1357989,20	метод спутниковых геодезических измерений. Mt = 0,1	–
12	510379,53	1357991,43	метод спутниковых геодезических измерений. Mt = 0,1	–
13	510370,33	1357991,16	метод спутниковых геодезических измерений. Mt = 0,1	–
14	510304,35	1357985,51	метод спутниковых геодезических измерений. Mt = 0,1	–
15	510234,37	1357980,81	метод спутниковых геодезических измерений. Mt = 0,1	–
16	510230,00	1358040,95	метод спутниковых геодезических измерений. Mt = 0,1	–
17	510303,52	1358141,47	метод спутниковых геодезических измерений. Mt = 0,1	–
18	510366,19	1358227,42	метод спутниковых геодезических измерений. Mt = 0,1	–
19	510410,56	1358287,56	метод спутниковых геодезических измерений. Mt = 0,1	–
20	510428,19	1358311,11	метод спутниковых геодезических измерений. Mt = 0,1	–
21	510554,37	1358303,99	метод спутниковых геодезических измерений. Mt = 0,1	–
22	510663,05	1358297,55	метод спутниковых геодезических измерений. Mt = 0,1	–
23	510656,91	1358246,18	метод спутниковых геодезических измерений. Mt = 0,1	–
24	510648,71	1358180,61	метод спутниковых геодезических измерений. Mt = 0,1	–

1	2	3	4	5
25	510642,70	1358131,82	метод спутниковых геодезических измерений. Mt = 0,1	–
26	510647,66	1358131,21	метод спутниковых геодезических измерений. Mt = 0,1	–
27	510653,67	1358180,00	метод спутниковых геодезических измерений. Mt = 0,1	–
28	510661,87	1358245,55	метод спутниковых геодезических измерений. Mt = 0,1	–
29	510668,05	1358297,27	метод спутниковых геодезических измерений. Mt = 0,1	–
30	510708,98	1358293,96	метод спутниковых геодезических измерений. Mt = 0,1	–
31	510753,61	1358286,45	метод спутниковых геодезических измерений. Mt = 0,1	–
32	510774,00	1358283,34	метод спутниковых геодезических измерений. Mt = 0,1	–
33	510771,35	1358260,37	метод спутниковых геодезических измерений. Mt = 0,1	–
34	510765,23	1358211,73	метод спутниковых геодезических измерений. Mt = 0,1	–
35	510760,12	1358169,26	метод спутниковых геодезических измерений. Mt = 0,1	–
36	510758,61	1358135,84	метод спутниковых геодезических измерений. Mt = 0,1	–
37	510752,79	1358102,21	метод спутниковых геодезических измерений. Mt = 0,1	–
38	510746,16	1358062,88	метод спутниковых геодезических измерений. Mt = 0,1	–

1	2	3	4	5
39	510748,53	1358059,97	метод спутниковых геодезических измерений. Mt = 0,1	–
40	510782,90	1358058,69	метод спутниковых геодезических измерений. Mt = 0,1	–
41	510782,99	1358063,69	метод спутниковых геодезических измерений. Mt = 0,1	–
42	510751,56	1358064,86	метод спутниковых геодезических измерений. Mt = 0,1	–
43	510757,72	1358101,37	метод спутниковых геодезических измерений. Mt = 0,1	–
44	510763,15	1358132,76	метод спутниковых геодезических измерений. Mt = 0,1	–
45	510882,16	1358116,34	метод спутниковых геодезических измерений. Mt = 0,1	–
46	510881,78	1358114,01	метод спутниковых геодезических измерений. Mt = 0,1	–
47	510883,88	1358111,13	метод спутниковых геодезических измерений. Mt = 0,1	–
48	510901,69	1358108,49	метод спутниковых геодезических измерений. Mt = 0,1	–
49	510888,20	1358035,91	метод спутниковых геодезических измерений. Mt = 0,1	–
50	510887,63	1358025,19	метод спутниковых геодезических измерений. Mt = 0,1	–
51	510885,08	1357985,39	метод спутниковых геодезических измерений. Mt = 0,1	–
52	510903,98	1357983,29	метод спутниковых геодезических измерений. Mt = 0,1	–

1	2	3	4	5
53	510904,11	1357988,29	метод спутниковых геодезических измерений. Mt = 0,1	–
54	510890,31	1357988,99	метод спутниковых геодезических измерений. Mt = 0,1	–
55	510892,62	1358024,88	метод спутниковых геодезических измерений. Mt = 0,1	–
56	510893,19	1358035,48	метод спутниковых геодезических измерений. Mt = 0,1	–
57	510906,63	1358107,73	метод спутниковых геодезических измерений. Mt = 0,1	–
58	511010,07	1358091,78	метод спутниковых геодезических измерений. Mt = 0,1	–
59	511012,50	1358093,70	метод спутниковых геодезических измерений. Mt = 0,1	–
60	511013,55	1358098,07	метод спутниковых геодезических измерений. Mt = 0,1	–
61	511031,41	1358093,11	метод спутниковых геодезических измерений. Mt = 0,1	–
62	511034,48	1358094,83	метод спутниковых геодезических измерений. Mt = 0,1	–
63	511039,28	1358111,63	метод спутниковых геодезических измерений. Mt = 0,1	–
64	511046,31	1358109,58	метод спутниковых геодезических измерений. Mt = 0,1	–
65	511125,98	1358086,93	метод спутниковых геодезических измерений. Mt = 0,1	–
66	511129,10	1358088,76	метод спутниковых геодезических измерений. Mt = 0,1	–

1	2	3	4	5
67	511142,33	1358144,93	метод спутниковых геодезических измерений. Mt = 0,1	–
68	511206,75	1358131,26	метод спутниковых геодезических измерений. Mt = 0,1	–
69	511222,12	1358128,42	метод спутниковых геодезических измерений. Mt = 0,1	–
70	511237,53	1358125,53	метод спутниковых геодезических измерений. Mt = 0,1	–
71	511234,65	1358100,37	метод спутниковых геодезических измерений. Mt = 0,1	–
72	511232,53	1358088,99	метод спутниковых геодезических измерений. Mt = 0,1	–
73	511227,08	1358064,40	метод спутниковых геодезических измерений. Mt = 0,1	–
74	511231,96	1358063,32	метод спутниковых геодезических измерений. Mt = 0,1	–
75	511237,42	1358087,95	метод спутниковых геодезических измерений. Mt = 0,1	–
76	511239,59	1358099,59	метод спутниковых геодезических измерений. Mt = 0,1	–
77	511242,32	1358117,90	метод спутниковых геодезических измерений. Mt = 0,1	–
78	511260,02	1358115,12	метод спутниковых геодезических измерений. Mt = 0,1	–
79	511262,49	1358117,26	метод спутниковых геодезических измерений. Mt = 0,1	–
80	511272,94	1358188,80	метод спутниковых геодезических измерений. Mt = 0,1	–

1	2	3	4	5
81	511284,06	1358262,90	метод спутниковых геодезических измерений. Mt = 0,1	–
82	511297,34	1358352,47	метод спутниковых геодезических измерений. Mt = 0,1	–
83	511292,40	1358353,20	метод спутниковых геодезических измерений. Mt = 0,1	–
84	511279,11	1358263,64	метод спутниковых геодезических измерений. Mt = 0,1	–
85	511268,00	1358189,54	метод спутниковых геодезических измерений. Mt = 0,1	–
86	511257,91	1358120,48	метод спутниковых геодезических измерений. Mt = 0,1	–
87	511242,18	1358122,99	метод спутниковых геодезических измерений. Mt = 0,1	–
88	511242,86	1358127,14	метод спутниковых геодезических измерений. Mt = 0,1	–
89	511240,85	1358130,00	метод спутниковых геодезических измерений. Mt = 0,1	–
90	511223,04	1358133,34	метод спутниковых геодезических измерений. Mt = 0,1	–
91	511210,07	1358135,73	метод спутниковых геодезических измерений. Mt = 0,1	–
92	511219,97	1358208,45	метод спутниковых геодезических измерений. Mt = 0,1	–
93	511225,85	1358251,33	метод спутниковых геодезических измерений. Mt = 0,1	–
94	511230,15	1358282,58	метод спутниковых геодезических измерений. Mt = 0,1	–

1	2	3	4	5
95	511238,58	1358344,09	метод спутниковых геодезических измерений. Mt = 0,1	–
96	511233,63	1358344,77	метод спутниковых геодезических измерений. Mt = 0,1	–
97	511225,20	1358283,26	метод спутниковых геодезических измерений. Mt = 0,1	–
98	511220,90	1358252,01	метод спутниковых геодезических измерений. Mt = 0,1	–
99	511215,01	1358209,13	метод спутниковых геодезических измерений. Mt = 0,1	–
100	511205,16	1358136,71	метод спутниковых геодезических измерений. Mt = 0,1	–
101	511145,31	1358149,41	метод спутниковых геодезических измерений. Mt = 0,1	–
102	511152,30	1358200,00	метод спутниковых геодезических измерений. Mt = 0,1	–
103	511159,76	1358255,34	метод спутниковых геодезических измерений. Mt = 0,1	–
104	511166,20	1358294,83	метод спутниковых геодезических измерений. Mt = 0,1	–
105	511173,80	1358344,83	метод спутниковых геодезических измерений. Mt = 0,1	–
106	511169,17	1358346,45	метод спутниковых геодезических измерений. Mt = 0,1	–
107	511161,26	1358295,59	метод спутниковых геодезических измерений. Mt = 0,1	–
108	511154,82	1358256,11	метод спутниковых геодезических измерений. Mt = 0,1	–

1	2	3	4	5
109	511147,35	1358200,68	метод спутниковых геодезических измерений. Mt = 0,1	–
110	511140,35	1358149,99	метод спутниковых геодезических измерений. Mt = 0,1	–
111	511138,31	1358149,03	метод спутниковых геодезических измерений. Mt = 0,1	–
112	511137,32	1358145,48	метод спутниковых геодезических измерений. Mt = 0,1	–
113	511107,38	1358150,61	метод спутниковых геодезических измерений. Mt = 0,1	–
114	511106,53	1358145,68	метод спутниковых геодезических измерений. Mt = 0,1	–
115	511136,13	1358140,61	метод спутниковых геодезических измерений. Mt = 0,1	–
116	511124,83	1358092,45	метод спутниковых геодезических измерений. Mt = 0,1	–
117	511047,68	1358114,39	метод спутниковых геодезических измерений. Mt = 0,1	–
118	511038,27	1358117,13	метод спутниковых геодезических измерений. Mt = 0,1	–
119	511035,17	1358115,42	метод спутниковых геодезических измерений. Mt = 0,1	–
120	511030,36	1358098,59	метод спутниковых геодезических измерений. Mt = 0,1	–
121	511012,40	1358103,58	метод спутниковых геодезических измерений. Mt = 0,1	–
122	511009,30	1358101,76	метод спутниковых геодезических измерений. Mt = 0,1	–

1	2	3	4	5
123	511008,18	1358097,10	метод спутниковых геодезических измерений. Mt = 0,1	–
124	510904,99	1358113,05	метод спутниковых геодезических измерений. Mt = 0,1	–
125	510887,13	1358115,70	метод спутниковых геодезических измерений. Mt = 0,1	–
126	510887,22	1358119,72	метод спутниковых геодезических измерений. Mt = 0,1	–
127	510885,39	1358120,94	метод спутниковых геодезических измерений. Mt = 0,1	–
128	510763,70	1358137,73	метод спутниковых геодезических измерений. Mt = 0,1	–
129	510765,09	1358168,76	метод спутниковых геодезических измерений. Mt = 0,1	–
130	510770,20	1358211,11	метод спутниковых геодезических измерений. Mt = 0,1	–
131	510775,98	1358257,12	метод спутниковых геодезических измерений. Mt = 0,1	–
132	510805,41	1358251,58	метод спутниковых геодезических измерений. Mt = 0,1	–
133	510865,30	1358241,52	метод спутниковых геодезических измерений. Mt = 0,1	–
134	510866,13	1358246,45	метод спутниковых геодезических измерений. Mt = 0,1	–
135	510806,27	1358256,51	метод спутниковых геодезических измерений. Mt = 0,1	–
136	510776,58	1358262,09	метод спутниковых геодезических измерений. Mt = 0,1	–

1	2	3	4	5
137	510779,47	1358284,85	метод спутниковых геодезических измерений. Mt = 0,1	–
138	510784,65	1358308,59	метод спутниковых геодезических измерений. Mt = 0,1	–
139	510838,56	1358298,37	метод спутниковых геодезических измерений. Mt = 0,1	–
140	510892,65	1358288,26	метод спутниковых геодезических измерений. Mt = 0,1	–
141	510977,06	1358273,13	метод спутниковых геодезических измерений. Mt = 0,1	–
142	510979,96	1358275,13	метод спутниковых геодезических измерений. Mt = 0,1	–
143	510994,13	1358349,33	метод спутниковых геодезических измерений. Mt = 0,1	–
144	510989,22	1358350,27	метод спутниковых геодезических измерений. Mt = 0,1	–
145	510975,51	1358278,49	метод спутниковых геодезических измерений. Mt = 0,1	–
146	510893,54	1358293,18	метод спутниковых геодезических измерений. Mt = 0,1	–
147	510839,48	1358303,28	метод спутниковых геодезических измерений. Mt = 0,1	–
148	510785,70	1358313,48	метод спутниковых геодезических измерений. Mt = 0,1	–
149	510801,55	1358388,23	метод спутниковых геодезических измерений. Mt = 0,1	–
150	510806,08	1358389,80	метод спутниковых геодезических измерений. Mt = 0,1	–

1	2	3	4	5
151	510812,14	1358438,52	метод спутниковых геодезических измерений. Mt = 0,1	–
152	510820,30	1358502,01	метод спутниковых геодезических измерений. Mt = 0,1	–
153	510883,07	1358499,77	метод спутниковых геодезических измерений. Mt = 0,1	–
154	510958,45	1358497,84	метод спутниковых геодезических измерений. Mt = 0,1	–
155	511028,05	1358495,86	метод спутниковых геодезических измерений. Mt = 0,1	–
156	511047,99	1358494,90	метод спутниковых геодезических измерений. Mt = 0,1	–
157	511047,63	1358485,11	метод спутниковых геодезических измерений. Mt = 0,1	–
158	511050,04	1358482,52	метод спутниковых геодезических измерений. Mt = 0,1	–
159	511142,37	1358479,50	метод спутниковых геодезических измерений. Mt = 0,1	–
160	511150,08	1358478,62	метод спутниковых геодезических измерений. Mt = 0,1	–
161	511149,91	1358475,82	метод спутниковых геодезических измерений. Mt = 0,1	–
162	511152,44	1358473,17	метод спутниковых геодезических измерений. Mt = 0,1	–
163	511211,24	1358474,11	метод спутниковых геодезических измерений. Mt = 0,1	–
164	511282,08	1358476,62	метод спутниковых геодезических измерений. Mt = 0,1	–

1	2	3	4	5
165	511281,90	1358481,62	метод спутниковых геодезических измерений. Mt = 0,1	–
166	511211,09	1358479,11	метод спутниковых геодезических измерений. Mt = 0,1	–
167	511156,21	1358478,76	метод спутниковых геодезических измерений. Mt = 0,1	–
168	511153,00	1358483,32	метод спутниковых геодезических измерений. Mt = 0,1	–
169	511142,63	1358484,49	метод спутниковых геодезических измерений. Mt = 0,1	–
170	511052,72	1358487,43	метод спутниковых геодезических измерений. Mt = 0,1	–
171	511053,08	1358497,19	метод спутниковых геодезических измерений. Mt = 0,1	–
172	511050,70	1358499,78	метод спутниковых геодезических измерений. Mt = 0,1	–
173	511028,27	1358500,86	метод спутниковых геодезических измерений. Mt = 0,1	–
174	510958,58	1358502,84	метод спутниковых геодезических измерений. Mt = 0,1	–
175	510883,24	1358504,77	метод спутниковых геодезических измерений. Mt = 0,1	–
176	510820,96	1358506,99	метод спутниковых геодезических измерений. Mt = 0,1	–
177	510825,22	1358538,89	метод спутниковых геодезических измерений. Mt = 0,1	–
178	510830,04	1358573,59	метод спутниковых геодезических измерений. Mt = 0,1	–

1	2	3	4	5
179	510836,60	1358612,09	метод спутниковых геодезических измерений. Mt = 0,1	–
180	510932,19	1358602,70	метод спутниковых геодезических измерений. Mt = 0,1	–
181	511048,30	1358590,66	метод спутниковых геодезических измерений. Mt = 0,1	–
182	511117,17	1358577,77	метод спутниковых геодезических измерений. Mt = 0,1	–
183	511162,86	1358568,64	метод спутниковых геодезических измерений. Mt = 0,1	–
184	511171,91	1358567,56	метод спутниковых геодезических измерений. Mt = 0,1	–
185	511174,22	1358569,29	метод спутниковых геодезических измерений. Mt = 0,1	–
186	511238,96	1358565,79	метод спутниковых геодезических измерений. Mt = 0,1	–
187	511293,54	1358562,52	метод спутниковых геодезических измерений. Mt = 0,1	–
188	511293,84	1358567,51	метод спутниковых геодезических измерений. Mt = 0,1	–
189	511239,26	1358570,78	метод спутниковых геодезических измерений. Mt = 0,1	–
190	511172,60	1358574,39	метод спутниковых геодезических измерений. Mt = 0,1	–
191	511170,30	1358573,14	метод спутниковых геодезических измерений. Mt = 0,1	–
192	511163,55	1358573,59	метод спутниковых геодезических измерений. Mt = 0,1	–

1	2	3	4	5
193	511118,11	1358582,68	метод спутниковых геодезических измерений. Mt = 0,1	–
194	511049,12	1358595,59	метод спутниковых геодезических измерений. Mt = 0,1	–
195	510932,70	1358607,68	метод спутниковых геодезических измерений. Mt = 0,1	–
196	510837,46	1358617,03	метод спутниковых геодезических измерений. Mt = 0,1	–
197	510846,94	1358671,27	метод спутниковых геодезических измерений. Mt = 0,1	–
198	510878,16	1358669,33	метод спутниковых геодезических измерений. Mt = 0,1	–
199	510914,09	1358666,01	метод спутниковых геодезических измерений. Mt = 0,1	–
200	510937,58	1358665,77	метод спутниковых геодезических измерений. Mt = 0,1	–
201	510945,06	1358666,31	метод спутниковых геодезических измерений. Mt = 0,1	–
202	510994,50	1358666,30	метод спутниковых геодезических измерений. Mt = 0,1	–
203	511001,48	1358666,18	метод спутниковых геодезических измерений. Mt = 0,1	–
204	511001,57	1358671,18	метод спутниковых геодезических измерений. Mt = 0,1	–
205	510994,57	1358671,30	метод спутниковых геодезических измерений. Mt = 0,1	–
206	510944,97	1358671,31	метод спутниковых геодезических измерений. Mt = 0,1	–

1	2	3	4	5
207	510937,52	1358670,78	метод спутниковых геодезических измерений. Mt = 0,1	–
208	510914,45	1358671,00	метод спутниковых геодезических измерений. Mt = 0,1	–
209	510878,51	1358674,32	метод спутниковых геодезических измерений. Mt = 0,1	–
210	510847,80	1358676,22	метод спутниковых геодезических измерений. Mt = 0,1	–
211	510856,47	1358726,52	метод спутниковых геодезических измерений. Mt = 0,1	–
212	510903,17	1358726,94	метод спутниковых геодезических измерений. Mt = 0,1	–
213	510941,95	1358726,77	метод спутниковых геодезических измерений. Mt = 0,1	–
214	511016,86	1358726,94	метод спутниковых геодезических измерений. Mt = 0,1	–
215	511026,79	1358727,09	метод спутниковых геодезических измерений. Mt = 0,1	–
216	511029,32	1358730,52	метод спутниковых геодезических измерений. Mt = 0,1	–
217	511120,04	1358740,74	метод спутниковых геодезических измерений. Mt = 0,1	–
218	511180,23	1358746,94	метод спутниковых геодезических измерений. Mt = 0,1	–
219	511233,84	1358749,42	метод спутниковых геодезических измерений. Mt = 0,1	–
220	511343,08	1358756,86	метод спутниковых геодезических измерений. Mt = 0,1	–

1	2	3	4	5
221	511342,74	1358761,84	метод спутниковых геодезических измерений. Mt = 0,1	–
222	511233,52	1358754,41	метод спутниковых геодезических измерений. Mt = 0,1	–
223	511179,93	1358751,93	метод спутниковых геодезических измерений. Mt = 0,1	–
224	511119,49	1358745,71	метод спутниковых геодезических измерений. Mt = 0,1	–
225	511026,68	1358735,26	метод спутниковых геодезических измерений. Mt = 0,1	–
226	511024,41	1358732,05	метод спутниковых геодезических измерений. Mt = 0,1	–
227	511016,80	1358731,94	метод спутниковых геодезических измерений. Mt = 0,1	–
228	510941,97	1358731,77	метод спутниковых геодезических измерений. Mt = 0,1	–
229	510903,17	1358731,94	метод спутниковых геодезических измерений. Mt = 0,1	–
230	510857,39	1358731,53	метод спутниковых геодезических измерений. Mt = 0,1	–
231	510857,97	1358734,20	метод спутниковых геодезических измерений. Mt = 0,1	–
232	510855,63	1358737,25	метод спутниковых геодезических измерений. Mt = 0,1	–
233	510844,94	1358737,66	метод спутниковых геодезических измерений. Mt = 0,1	–
234	510847,06	1358791,37	метод спутниковых геодезических измерений. Mt = 0,1	–

1	2	3	4	5
235	510853,38	1358791,40	метод спутниковых геодезических измерений. Mt = 0,1	–
236	510855,86	1358793,90	метод спутниковых геодезических измерений. Mt = 0,1	–
237	510855,88	1358829,72	метод спутниковых геодезических измерений. Mt = 0,1	–
238	510853,69	1358832,20	метод спутниковых геодезических измерений. Mt = 0,1	–
239	510849,45	1358832,73	метод спутниковых геодезических измерений. Mt = 0,1	–
240	510848,84	1358827,76	метод спутниковых геодезических измерений. Mt = 0,1	–
241	510850,88	1358827,51	метод спутниковых геодезических измерений. Mt = 0,1	–
242	510850,87	1358796,39	метод спутниковых геодезических измерений. Mt = 0,1	–
243	510844,65	1358796,35	метод спутниковых геодезических измерений. Mt = 0,1	–
244	510842,16	1358793,95	метод спутниковых геодезических измерений. Mt = 0,1	–
245	510839,85	1358735,35	метод спутниковых геодезических измерений. Mt = 0,1	–
246	510842,25	1358732,76	метод спутниковых геодезических измерений. Mt = 0,1	–
247	510852,46	1358732,36	метод спутниковых геодезических измерений. Mt = 0,1	–
248	510845,82	1358694,16	метод спутниковых геодезических измерений. Mt = 0,1	–

1	2	3	4	5
249	510842,40	1358674,33	метод спутниковых геодезических измерений. Mt = 0,1	–
250	510832,07	1358615,24	метод спутниковых геодезических измерений. Mt = 0,1	–
251	510825,11	1358574,39	метод спутниковых геодезических измерений. Mt = 0,1	–
252	510820,27	1358539,57	метод спутниковых геодезических измерений. Mt = 0,1	–
253	510815,63	1358504,91	метод спутниковых геодезических измерений. Mt = 0,1	–
254	510807,18	1358439,16	метод спутниковых геодезических измерений. Mt = 0,1	–
255	510800,65	1358393,97	метод спутниковых геодезических измерений. Mt = 0,1	–
256	510797,28	1358392,17	метод спутниковых геодезических измерений. Mt = 0,1	–
257	510780,28	1358312,02	метод спутниковых геодезических измерений. Mt = 0,1	–
258	510775,09	1358288,23	метод спутниковых геодезических измерений. Mt = 0,1	–
259	510754,42	1358291,39	метод спутниковых геодезических измерений. Mt = 0,1	–
260	510709,46	1358299,99	метод спутниковых геодезических измерений. Mt = 0,1	–
261	510668,55	1358302,25	метод спутниковых геодезических измерений. Mt = 0,1	–
262	510675,26	1358355,23	метод спутниковых геодезических измерений. Mt = 0,1	–

1	2	3	4	5
263	510683,81	1358429,62	метод спутниковых геодезических измерений. Mt = 0,1	–
264	510690,61	1358488,76	метод спутниковых геодезических измерений. Mt = 0,1	–
265	510702,26	1358586,98	метод спутниковых геодезических измерений. Mt = 0,1	–
266	510702,39	1358592,43	метод спутниковых геодезических измерений. Mt = 0,1	–
267	510707,27	1358591,86	метод спутниковых геодезических измерений. Mt = 0,1	–
268	510710,05	1358594,20	метод спутниковых геодезических измерений. Mt = 0,1	–
269	510711,23	1358613,75	метод спутниковых геодезических измерений. Mt = 0,1	–
270	510716,93	1358613,64	метод спутниковых геодезических измерений. Mt = 0,1	–
271	510719,43	1358616,00	метод спутниковых геодезических измерений. Mt = 0,1	–
272	510723,83	1358691,67	метод спутниковых геодезических измерений. Mt = 0,1	–
273	510724,22	1358696,40	метод спутниковых геодезических измерений. Mt = 0,1	–
274	510733,94	1358766,77	метод спутниковых геодезических измерений. Mt = 0,1	–
275	510745,04	1358844,93	метод спутниковых геодезических измерений. Mt = 0,1	–
276	510740,09	1358845,63	метод спутниковых геодезических измерений. Mt = 0,1	–

1	2	3	4	5
277	510728,99	1358767,47	метод спутниковых геодезических измерений. Mt = 0,1	–
278	510719,24	1358696,88	метод спутниковых геодезических измерений. Mt = 0,1	–
279	510718,84	1358691,99	метод спутниковых геодезических измерений. Mt = 0,1	–
280	510714,58	1358618,69	метод спутниковых геодезических измерений. Mt = 0,1	–
281	510708,92	1358618,79	метод спутниковых геодезических измерений. Mt = 0,1	–
282	510706,38	1358616,44	метод спутниковых геодезических измерений. Mt = 0,1	–
283	510705,22	1358597,13	метод спутниковых геодезических измерений. Mt = 0,1	–
284	510700,24	1358597,71	метод спутниковых геодезических измерений. Mt = 0,1	–
285	510697,78	1358596,48	метод спутниковых геодезических измерений. Mt = 0,1	–
286	510685,64	1358489,35	метод спутниковых геодезических измерений. Mt = 0,1	–
287	510678,84	1358430,19	метод спутниковых геодезических измерений. Mt = 0,1	–
288	510670,30	1358355,84	метод спутниковых геодезических измерений. Mt = 0,1	–
289	510663,54	1358302,53	метод спутниковых геодезических измерений. Mt = 0,1	–
290	510554,66	1358308,98	метод спутниковых геодезических измерений. Mt = 0,1	–

1	2	3	4	5
291	510427,11	1358316,17	метод спутниковых геодезических измерений. Mt = 0,1	–
292	510424,95	1358315,15	метод спутниковых геодезических измерений. Mt = 0,1	–
293	510406,55	1358290,55	метод спутниковых геодезических измерений. Mt = 0,1	–
294	510362,17	1358230,39	метод спутниковых геодезических измерений. Mt = 0,1	–
295	510299,48	1358144,42	метод спутниковых геодезических измерений. Mt = 0,1	–
296	510225,42	1358043,15	метод спутниковых геодезических измерений. Mt = 0,1	–
297	510224,94	1358041,47	метод спутниковых геодезических измерений. Mt = 0,1	–
298	510229,61	1357984,14	метод спутниковых геодезических измерений. Mt = 0,1	–
299	510212,27	1357982,89	метод спутниковых геодезических измерений. Mt = 0,1	–
300	510212,45	1357977,89	метод спутниковых геодезических измерений. Mt = 0,1	–
301	510228,73	1357979,07	метод спутниковых геодезических измерений. Mt = 0,1	–
302	510228,95	1357976,39	метод спутниковых геодезических измерений. Mt = 0,1	–
1	510231,66	1357974,11	метод спутниковых геодезических измерений. Mt = 0,1	–

Сведения о частях границ охранной зоны

Обозначение части границ		Описание прохождения части границ
от точки	до точки	
1	2	3
1	2	–
2	3	–
3	4	–
4	5	–
5	6	–
6	7	–
7	8	–
8	9	–
9	10	–
10	11	–
11	12	–
12	13	–
13	14	–
14	15	–
15	16	–
16	17	–
17	18	–
18	19	–
19	20	–
20	21	–
21	22	–
22	23	–
23	24	–
24	25	–
25	26	–
26	27	–
27	28	–
28	29	–
29	30	–
30	31	–
31	32	–
32	33	–
33	34	–
34	35	–
35	36	–
36	37	–
37	38	–

1	2	3
38	39	–
39	40	–
40	41	–
41	42	–
42	43	–
43	44	–
44	45	–
45	46	–
46	47	–
47	48	–
48	49	–
49	50	–
50	51	–
51	52	–
52	53	–
53	54	–
54	55	–
55	56	–
56	57	–
57	58	–
58	59	–
59	60	–
60	61	–
61	62	–
62	63	–
63	64	–
64	65	–
65	66	–
66	67	–
67	68	–
68	69	–
69	70	–
70	71	–
71	72	–
72	73	–
73	74	–
74	75	–
75	76	–
76	77	–
77	78	–
78	79	–
79	80	–

1	2	3
80	81	–
81	82	–
82	83	–
83	84	–
84	85	–
85	86	–
86	87	–
87	88	–
88	89	–
89	90	–
90	91	–
91	92	–
92	93	–
93	94	–
94	95	–
95	96	–
96	97	–
97	98	–
98	99	–
99	100	–
100	101	–
101	102	–
102	103	–
103	104	–
104	105	–
105	106	–
106	107	–
107	108	–
108	109	–
109	110	–
110	111	–
111	112	–
112	113	–
113	114	–
114	115	–
115	116	–
116	117	–
117	118	–
118	119	–
119	120	–
120	121	–
121	122	–

1	2	3
122	123	–
123	124	–
124	125	–
125	126	–
126	127	–
127	128	–
128	129	–
129	130	–
130	131	–
131	132	–
132	133	–
133	134	–
134	135	–
135	136	–
136	137	–
137	138	–
138	139	–
139	140	–
140	141	–
141	142	–
142	143	–
143	144	–
144	145	–
145	146	–
146	147	–
147	148	–
148	149	–
149	150	–
150	151	–
151	152	–
152	153	–
153	154	–
154	155	–
155	156	–
156	157	–
157	158	–
158	159	–
159	160	–
160	161	–
161	162	–
162	163	–
163	164	–

1	2	3
164	165	–
165	166	–
166	167	–
167	168	–
168	169	–
169	170	–
170	171	–
171	172	–
172	173	–
173	174	–
174	175	–
175	176	–
176	177	–
177	178	–
178	179	–
179	180	–
180	181	–
181	182	–
182	183	–
183	184	–
184	185	–
185	186	–
186	187	–
187	188	–
188	189	–
189	190	–
190	191	–
191	192	–
192	193	–
193	194	–
194	195	–
195	196	–
196	197	–
197	198	–
198	199	–
199	200	–
200	201	–
201	202	–
202	203	–
203	204	–
204	205	–
205	206	–

1	2	3
206	207	–
207	208	–
208	209	–
209	210	–
210	211	–
211	212	–
212	213	–
213	214	–
214	215	–
215	216	–
216	217	–
217	218	–
218	219	–
219	220	–
220	221	–
221	222	–
222	223	–
223	224	–
224	225	–
225	226	–
226	227	–
227	228	–
228	229	–
229	230	–
230	231	–
231	232	–
232	233	–
233	234	–
234	235	–
235	236	–
236	237	–
237	238	–
238	239	–
239	240	–
240	241	–
241	242	–
242	243	–
243	244	–
244	245	–
245	246	–
246	247	–
247	248	–

1	2	3
248	249	–
249	250	–
250	251	–
251	252	–
252	253	–
253	254	–
254	255	–
255	256	–
256	257	–
257	258	–
258	259	–
259	260	–
260	261	–
261	262	–
262	263	–
263	264	–
264	265	–
265	266	–
266	267	–
267	268	–
268	269	–
269	270	–
270	271	–
271	272	–
272	273	–
273	274	–
274	275	–
275	276	–
276	277	–
277	278	–
278	279	–
279	280	–
280	281	–
281	282	–
282	283	–
283	284	–
284	285	–
285	286	–
286	287	–
287	288	–
288	289	–
289	290	–

1	2	3
290	291	–
291	292	–
292	293	–
293	294	–
294	295	–
295	296	–
296	297	–
297	298	–
298	299	–
299	300	–
300	301	–
301	302	–
302	1	–

План границ охранной зоны



Масштаб 1:7526

МСК-56

Используемые условные знаки и обозначения:

– граница охранной зоны;

– ось газопровода;

– граница учтенного земельного участка (объекта капитального строительства);

1 – номер характерной точки границы охранной зоны;

• – характерная точка границы охранной зоны.

Приложение № 10
к постановлению Правительства
Оренбургской области
от 04.03.2022 № 173-пп

Текстовое и графическое описание местоположения границ охранной зоны газораспределительной сети объекта газоснабжения газопровод колхоза им. Кирова Тоцкого района ; Кирсановка *)

Сведения об охранной зоне

№ п/п	Характеристики охранной зоны	Описание характеристик
1	2	3
1.	Местоположение охранной зоны	Российская Федерация, Оренбургская область, Тоцкий район; охранная зона газораспределительной сети объекта газоснабжения газоснабжения газопровод колхоза им. Кирова Тоцкого района ; Кирсановка
2.	Площадь ± величина погрешности определения площади (Р ± ΔР)	3672 кв. метра ± 21 кв. метр
3.	Иные характеристики охранной зоны	на земельные участки, входящие в охранные зоны газораспределительных сетей, в целях предупреждения их повреждения или нарушения условий их нормальной эксплуатации налагаются ограничения (обременения) в соответствии с Правилами охраны газораспределительных сетей, утвержденными постановлением Правительства Российской Федерации от 20 ноября 2000 года № 878, которыми запрещается: а) строить объекты жилищно-гражданского и производственного назначения; б) сносить и реконструировать мосты, коллекторы, автомобильные и железные дороги с расположенными на них газораспределительными сетями без предварительного выноса этих газопроводов по согласованию с эксплуатационными организациями;

1	2	3
		в) разрушать берегоукрепительные сооружения, водопропускные устройства, земляные и иные сооружения, предохраняющие газораспределительные сети от разрушений; г) перемещать, повреждать, засыпать и уничтожать опознавательные знаки, контрольно-измерительные пункты и другие устройства газораспределительных сетей; д) устраивать свалки и склады, разливать растворы кислот, солей, щелочей и других химически активных веществ; е) огораживать и перегораживать охранные зоны, препятствовать доступу персонала эксплуатационных организаций к газораспределительным сетям, проведению обслуживания и устранению повреждений газораспределительных сетей; ж) разводить огонь и размещать источники огня; з) рыть погреба, копать и обрабатывать почву сельскохозяйственными и мелиоративными орудиями и механизмами на глубину более 0,3 метра; и) открывать калитки и двери газорегуляторных пунктов, станций катодной и дренажной защиты, люки подземных колодцев, включать или отключать электроснабжение средств связи, освещения и систем телемеханики; к) набрасывать, приставлять и привязывать к опорам и надземным газопроводам, ограждениям и зданиям газораспределительных сетей посторонние предметы, лестницы, влезать на них; л) самовольно подключаться к газораспределительным сетям

*) Наименование объекта газоснабжения указано в соответствии со сведениями, содержащимися в государственном реестре опасных производственных объектов.

Сведения о местоположении границ охранной зоны

Система координат: МСК – субъект 56				
Сведения о характерных точках границ охранной зоны				
обозначение характерных точек границы	координаты (метров)		метод определения координат и средняя квадратическая погрешность положения характерной точки (Mt) (метров)	описание закрепления точки
	X	Y		
1	2	3	4	5
1	509736,31	1357114,50	метод спутниковых геодезических измерений. Mt = 0,1	–
2	509741,47	1357115,15	метод спутниковых геодезических измерений. Mt = 0,1	–
3	509737,88	1357147,28	метод спутниковых геодезических измерений. Mt = 0,1	–
4	509737,62	1357150,12	метод спутниковых геодезических измерений. Mt = 0,1	–
5	509734,84	1357149,45	метод спутниковых геодезических измерений. Mt = 0,1	–
6	509711,38	1357144,18	метод спутниковых геодезических измерений. Mt = 0,1	–
7	509712,13	1357136,10	метод спутниковых геодезических измерений. Mt = 0,1	–
8	509707,65	1357135,11	метод спутниковых геодезических измерений. Mt = 0,1	–
9	509707,09	1357140,51	метод спутниковых геодезических измерений. Mt = 0,1	–
10	509706,76	1357143,20	метод спутниковых геодезических измерений. Mt = 0,1	–

1	2	3	4	5
11	509704,00	1357142,68	метод спутниковых геодезических измерений. Mt = 0,1	–
12	509674,44	1357135,42	метод спутниковых геодезических измерений. Mt = 0,1	–
13	509662,24	1357228,96	метод спутниковых геодезических измерений. Mt = 0,1	–
14	509660,02	1357262,10	метод спутниковых геодезических измерений. Mt = 0,1	–
15	509680,56	1357371,64	метод спутниковых геодезических измерений. Mt = 0,1	–
16	509697,28	1357438,89	метод спутниковых геодезических измерений. Mt = 0,1	–
17	509717,35	1357481,29	метод спутниковых геодезических измерений. Mt = 0,1	–
18	509790,52	1357574,76	метод спутниковых геодезических измерений. Mt = 0,1	–
19	509832,08	1357616,03	метод спутниковых геодезических измерений. Mt = 0,1	–
20	509858,46	1357638,66	метод спутниковых геодезических измерений. Mt = 0,1	–
21	509907,80	1357643,09	метод спутниковых геодезических измерений. Mt = 0,1	–
22	509907,43	1357648,00	метод спутниковых геодезических измерений. Mt = 0,1	–
23	509857,21	1357643,57	метод спутниковых геодезических измерений. Mt = 0,1	–
24	509855,81	1357642,97	метод спутниковых геодезических измерений. Mt = 0,1	–

1	2	3	4	5
25	509828,62	1357619,64	метод спутниковых геодезических измерений. Mt = 0,1	–
26	509786,68	1357577,96	метод спутниковых геодезических измерений. Mt = 0,1	–
27	509712,95	1357483,68	метод спутниковых геодезических измерений. Mt = 0,1	–
28	509692,66	1357440,80	метод спутниковых геодезических измерений. Mt = 0,1	–
29	509675,69	1357372,78	метод спутниковых геодезических измерений. Mt = 0,1	–
30	509655,01	1357262,08	метод спутниковых геодезических измерений. Mt = 0,1	–
31	509657,26	1357228,55	метод спутниковых геодезических измерений. Mt = 0,1	–
32	509670,23	1357129,30	метод спутниковых геодезических измерений. Mt = 0,1	–
33	509702,41	1357137,14	метод спутниковых геодезических измерений. Mt = 0,1	–
34	509703,27	1357129,13	метод спутниковых геодезических измерений. Mt = 0,1	–
35	509717,67	1357132,18	метод спутниковых геодезических измерений. Mt = 0,1	–
36	509716,75	1357140,24	метод спутниковых геодезических измерений. Mt = 0,1	–
37	509733,20	1357143,96	метод спутниковых геодезических измерений. Mt = 0,1	–
1	509736,31	1357114,50	метод спутниковых геодезических измерений. Mt = 0,1	–

Сведения о частях границ охранной зоны

Обозначение части границ		Описание прохождения части границ
от точки	до точки	
1	2	3
1	2	–
2	3	–
3	4	–
4	5	–
5	6	–
6	7	–
7	8	–
8	9	–
9	10	–
10	11	–
11	12	–
12	13	–
13	14	–
14	15	–
15	16	–
16	17	–
17	18	–
18	19	–
19	20	–
20	21	–
21	22	–
22	23	–
23	24	–
24	25	–
25	26	–
26	27	–
27	28	–
28	29	–
29	30	–
30	31	–
31	32	–
32	33	–
33	34	–
34	35	–
35	36	–
36	37	–
37	1	–

План границ охранной зоны



Масштаб 1:4000

МСК-56

Используемые условные знаки и обозначения:

———— – граница охранной зоны;

———— – ось газопровода;

———— – граница учтенного земельного участка (объекта капитального строительства);

:1 – номер учтенного земельного участка (объекта капитального строительства) в кадастровом квартале;

1 – номер характерной точки границы охранной зоны;

• – характерная точка границы охранной зоны.

Приложение № 11
к постановлению Правительства
Оренбургской области
от 04.03.2022 № 173-пп

Текстовое и графическое описание местоположения границ охранной зоны газораспределительной сети объекта газоснабжения наружный газопровод к жилым домам 1а,1б по ул.Пушкинская *)

Сведения об охранной зоне

№ п/п	Характеристики охранной зоны	Описание характеристик
1	2	3
1.	Местоположение охранной зоны	Российская Федерация, Оренбургская область, Тоцкий район; охранная зона газораспределительной сети объекта газоснабжения наружный газопровод к жилым домам 1а,1б по ул.Пушкинская
2.	Площадь ± величина погрешности определения площади (Р ± ΔР)	296 кв. метров ± 6 кв. метров
3.	Иные характеристики охранной зоны	на земельные участки, входящие в охранные зоны газораспределительных сетей, в целях предупреждения их повреждения или нарушения условий их нормальной эксплуатации налагаются ограничения (обременения) в соответствии с Правилами охраны газораспределительных сетей, утвержденными постановлением Правительства Российской Федерации от 20 ноября 2000 года № 878, которыми запрещается: а) строить объекты жилищно-гражданского и производственного назначения; б) сносить и реконструировать мосты, коллекторы, автомобильные и железные дороги с расположенными на них газораспределительными сетями без предварительного выноса этих газопроводов по согласованию с эксплуатационными организациями; в) разрушать берегоукрепительные

1	2	3
		сооружения, водопропускные устройства, земляные и иные сооружения, предохраняющие газораспределительные сети от разрушений; г) перемещать, повреждать, засыпать и уничтожать опознавательные знаки, контрольно-измерительные пункты и другие устройства газораспределительных сетей; д) устраивать свалки и склады, разливать растворы кислот, солей, щелочей и других химически активных веществ; е) огораживать и перегораживать охранные зоны, препятствовать доступу персонала эксплуатационных организаций к газораспределительным сетям, проведению обслуживания и устранению повреждений газораспределительных сетей; ж) разводить огонь и размещать источники огня; з) рыть погреба, копать и обрабатывать почву сельскохозяйственными и мелиоративными орудиями и механизмами на глубину более 0,3 метра; и) открывать калитки и двери газорегуляторных пунктов, станций катодной и дренажной защиты, люки подземных колодцев, включать или отключать электроснабжение средств связи, освещения и систем телемеханики; к) набрасывать, приставлять и привязывать к опорам и надземным газопроводам, ограждениям и зданиям газораспределительных сетей посторонние предметы, лестницы, влезать на них; л) самовольно подключаться к газораспределительным сетям

*) Наименование объекта газоснабжения указано в соответствии со сведениями, содержащимися в государственном реестре опасных производственных объектов.

Сведения о местоположении границ охранной зоны

Система координат: МСК – субъект 56				
Сведения о характерных точках границ охранной зоны				
обозначение характерных точек границы	координаты (метров)		метод определения координат и средняя квадратическая погрешность положения характерной точки (Mt) (метров)	описание закрепления точки
	X	Y		
1	2	3	4	5
1	510577,68	1356733,84	метод спутниковых геодезических измерений. Mt = 0,1	–
2	510577,68	1356760,82	метод спутниковых геодезических измерений. Mt = 0,1	–
3	510572,39	1356760,82	метод спутниковых геодезических измерений. Mt = 0,1	–
4	510573,31	1356737,97	метод спутниковых геодезических измерений. Mt = 0,1	–
5	510530,89	1356737,63	метод спутниковых геодезических измерений. Mt = 0,1	–
6	510530,89	1356733,84	метод спутниковых геодезических измерений. Mt = 0,1	–
1	510577,68	1356733,84	метод спутниковых геодезических измерений. Mt = 0,1	–

Сведения о частях границ охранной зоны

Обозначение части границ		Описание прохождения части границ
от точки	до точки	
1	2	3
1	2	–
2	3	–
3	4	–
4	5	–
5	6	–
6	1	–

План границ охранной зоны



Масштаб 1:1000
МСК-56

Используемые условные знаки и обозначения:

– граница охранной зоны;

– ось газопровода;

– граница учтенного земельного участка (объекта капитального строительства);

:1 – номер учтенного земельного участка (объекта капитального строительства) в кадастровом квартале;

1 – номер характерной точки границы охранной зоны;

• – характерная точка границы охранной зоны.

Приложение № 12
к постановлению Правительства
Оренбургской области
от 04.03.2022 № 173-пп

Текстовое и графическое описание местоположения границ охранной зоны газораспределительной сети объекта газоснабжения наружный газопровод к жилому дому №124а по ул.Советская *)

Сведения об охранной зоне

№ п/п	Характеристики охранной зоны	Описание характеристик
1	2	3
1.	Местоположение охранной зоны	Российская Федерация, Оренбургская область, Тоцкий район; охранная зона газораспределительной сети объекта газоснабжения наружный газопровод к жилому дому №124а по ул.Советская
2.	Площадь ± величина погрешности определения площади (Р ± ΔР)	1175 кв. метров ± 12 кв. метров
3.	Иные характеристики охранной зоны	на земельные участки, входящие в охранные зоны газораспределительных сетей, в целях предупреждения их повреждения или нарушения условий их нормальной эксплуатации налагаются ограничения (обременения) в соответствии с Правилами охраны газораспределительных сетей, утвержденными постановлением Правительства Российской Федерации от 20 ноября 2000 года № 878, которыми запрещается: а) строить объекты жилищно-гражданского и производственного назначения; б) сносить и реконструировать мосты, коллекторы, автомобильные и железные дороги с расположенными на них газораспределительными сетями без предварительного выноса этих газопроводов по согласованию с эксплуатационными организациями; в) разрушать берегоукрепительные

1	2	3
		сооружения, водопропускные устройства, земляные и иные сооружения, предохраняющие газораспределительные сети от разрушений; г) перемещать, повреждать, засыпать и уничтожать опознавательные знаки, контрольно-измерительные пункты и другие устройства газораспределительных сетей; д) устраивать свалки и склады, разливать растворы кислот, солей, щелочей и других химически активных веществ; е) огораживать и перегораживать охранные зоны, препятствовать доступу персонала эксплуатационных организаций к газораспределительным сетям, проведению обслуживания и устранению повреждений газораспределительных сетей; ж) разводить огонь и размещать источники огня; з) рыть погреба, копать и обрабатывать почву сельскохозяйственными и мелиоративными орудиями и механизмами на глубину более 0,3 метра; и) открывать калитки и двери газорегуляторных пунктов, станций катодной и дренажной защиты, люки подземных колодцев, включать или отключать электроснабжение средств связи, освещения и систем телемеханики; к) набрасывать, приставлять и привязывать к опорам и надземным газопроводам, ограждениям и зданиям газораспределительных сетей посторонние предметы, лестницы, влезать на них; л) самовольно подключаться к газораспределительным сетям

*) Наименование объекта газоснабжения указано в соответствии со сведениями, содержащимися в государственном реестре опасных производственных объектов.

Сведения о местоположении границ охранной зоны

Система координат: МСК – субъект 56				
Сведения о характерных точках границ охранной зоны				
обозначение характерных точек границы	координаты (метров)		метод определения координат и средняя квадратическая погрешность положения характерной точки (Mt) (метров)	описание закрепления точки
	X	Y		
1	2	3	4	5
1	510762,57	1356964,51	метод спутниковых геодезических измерений. Mt = 0,1	–
2	510767,54	1356964,99	метод спутниковых геодезических измерений. Mt = 0,1	–
3	510763,35	1357016,14	метод спутниковых геодезических измерений. Mt = 0,1	–
4	510760,43	1357044,96	метод спутниковых геодезических измерений. Mt = 0,1	–
5	510728,34	1357042,63	метод спутниковых геодезических измерений. Mt = 0,1	–
6	510725,35	1357085,85	метод спутниковых геодезических измерений. Mt = 0,1	–
7	510770,84	1357088,33	метод спутниковых геодезических измерений. Mt = 0,1	–
8	510768,24	1357125,18	метод спутниковых геодезических измерений. Mt = 0,1	–
9	510763,26	1357124,78	метод спутниковых геодезических измерений. Mt = 0,1	–
10	510765,85	1357093,06	метод спутниковых геодезических измерений. Mt = 0,1	–

1	2	3	4	5
11	510720,38	1357090,57	метод спутниковых геодезических измерений. Mt = 0,1	–
12	510723,73	1357037,32	метод спутниковых геодезических измерений. Mt = 0,1	–
13	510755,95	1357039,55	метод спутниковых геодезических измерений. Mt = 0,1	–
14	510758,37	1357015,72	метод спутниковых геодезических измерений. Mt = 0,1	–
1	510762,57	1356964,51	метод спутниковых геодезических измерений. Mt = 0,1	–

Сведения о частях границ охранной зоны

Обозначение части границ		Описание прохождения части границ
от точки	до точки	
1	2	3
1	2	–
2	3	–
3	4	–
4	5	–
5	6	–
6	7	–
7	8	–
8	9	–
9	10	–
10	11	–
11	12	–
12	13	–
13	14	–
14	1	–

План границ охранной зоны



Масштаб 1:1000
МСК-56

Используемые условные знаки и обозначения:

———	– граница охранной зоны;
———	– ось газопровода;
———	– граница учтенного земельного участка (объекта капитального строительства);
56:11:0101001	– номер кадастрового квартала;
:1	– номер учтенного земельного участка (объекта капитального строительства) в кадастровом квартале;
1	– номер характерной точки границы охранной зоны;
•	– характерная точка границы охранной зоны.