ПРАВИТЕЛЬСТВО ОРЕНБУРГСКОЙ ОБЛАСТИ

П О С Т А Н О В Л Е Н И Е

14.10.2021 г. Оренбург № 950-пп

Об утверждении границ охранных зон газораспределительных сетей и наложении ограничений на входящие в них земельные участки, расположенные на территории муниципального образования город Орск Оренбургской области

В соответствии с Земельным кодексом Российской Федерации, постановлением Правительства Российской Федерации от 20 ноября 2000 года № 878 «Об утверждении Правил охраны газораспределительных сетей», постановлением Правительства Оренбургской области от 18 ноября 2011 года № 1112-п «О порядке утверждения границ охранных зон газораспределительных сетей и наложении ограничений (обременений) на входящие в них земельные участки», на основании заявления акционерного общества «Газпром газораспределение Оренбург» от 21 июня 2021 года № 1140 и сведений о границах охранных зон объектов газоснабжения Правительство Оренбургской области п о с т а н о в л я е т:

1. Утвердить границы охранных зон газораспределительных сетей следующих объектов газоснабжения:

1) газопровод, мкр.III-С (строит№13, 14), ул.Космонавтов д.14, 16 п. ОЗТП; г. Орск пос. ОЗТП площадью 735 кв. метров (приложение № 1);

2) газопровод, пер.Заводской 3 (мкр2 д,10) пос. ОЗТП; г. Орск пос. ОЗТП площадью 267 кв. метров (приложение № 2);

3) газопровод, Мкр 3 д.7(строит.) п.ОЗТП; г. Орск пос. ОЗТП площадью 328 кв. метров (приложение № 3);

4) газопровод, 7 мкр д.25 п. ОЗТП; г. Орск пос. ОЗТП площадью 214 кв. метров (приложение № 4);

5) газопровод, ул. Кирпичная д.142, д. 152 пос. Старокирпичный; г. Орск пос. Старокирпичный площадью 625 кв. метров (приложение № 5);

6) газопровод, ул. Бабушкина д. 13 кв. 1 пос. Старокирпичный; г. Орск пос. Старокирпичный площадью 145 кв. метров (приложение № 6);

7) газопровод, ул. Братская 81 а, 79 а. п. ОЗТП; г. Орск пос. ОЗТП площадью 585 кв. метров (приложение № 7);

8) газопровод, Газоснабжение ж/д ОЗЛМК в м-не 5 пос.ОЗТП.; г. Орск пос. ОЗТП площадью 1285 кв. метров (приложение № 8);

9) газопровод, Орский проспект 27 (мкр 2 д.7) п. ОЗТП; г. Орск пос. ОЗТП площадью 258 кв. метров (приложение № 9);

10) газопровод, Орский проспект 17 п. ОЗТП; г. Орск пос. ОЗТП площадью 318 кв. метров (приложение № 10);

11) газопровод, пос.ОЗТП кооп. «Сети», ул. Каслинская, ул. Братская; г. Орск пос. ОЗТП площадью 3658 кв. метров (приложение № 11);

12) газопровод, пер.Западный 7 (3 мкр д.10 п.ОЗТП); г. Орск пос. ОЗТП площадью 187 кв. метров (приложение № 12);

13) газопровод, п.Старокирпичный .; г. Орск пос. Старокирпичный площадью 2859 кв. метров (приложение № 13);

14) газопровод, Гайское шоссе 24 (пос.Круторожино д.1,2); г. Орск пос. Круторожино площадью 776 кв. метров (приложение № 14);

15) газопровод, пр.Ленина 131 А (м-н 2 С дом 10); г. Орск Новый город площадью 243 кв. метра (приложение № 15);

16) газопровод, пос.Круторожино д.6; г. Орск пос. Круторожино площадью 256 кв. метров (приложение № 16);

17) газопровод, ул.Рябиновая д.15 п.Мостострой; г. Орск пос. Мостострой площадью 265 кв. метров (приложение № 17);

18) газопровод, ул.Боровая 29 кв.1,2. п.Круторожино.; г. Орск пос. Круторожино площадью 240 кв. метров (приложение № 18);

19) газопровод, пос.Мостострой, ул. Нефтепроводная.; г. Орск пос. Мостострой площадью 3394 кв. метра (приложение № 19);

20) газопровод, п.Никель, пер.Казалинский д.2, 4, 8, 10, 6, ул.Линейная д.38, 33а, 42, 42а, 44, 44а, ул.Жданова (пр.Никельщиков) д.21, 23, 25, 27.; г. Орск пос.Никель площадью 2449 кв. метров (приложение № 20).

2. Наложить в интересах акционерного общества «Газпром газораспределение Оренбург» (ИНН 5610010369, ОГРН 1025601022512) ограничения, установленные постановлением Правительства Российской Федерации от 20 ноября 2000 года № 878 «Об утверждении Правил охраны газораспределительных сетей», на земельные участки, входящие в охранные зоны, указанные в пункте 1 настоящего постановления.

Убытки, причиненные ограничением прав в связи с установлением охранных зон, указанных в пункте 1 настоящего постановления, подлежат возмещению в срок и порядке согласно статье 57.1 Земельного кодекса Российской Федерации.

3. Министерству природных ресурсов, экологии и имущественных отношений Оренбургской области направить копию настоящего постановления в установленном порядке в орган, осуществляющий государственный кадастровый учет недвижимого имущества и государственную регистрацию прав на недвижимое имущество, для внесения сведений в Единый государственный реестр недвижимости.

4. Главе муниципального образования город Орск Оренбургской области в соответствии со статьей 33 Градостроительного кодекса Российской Федерации обеспечить отображение в правилах землепользования и застройки границ охранных зон газораспределительных сетей объектов газоснабжения в связи с установлением охранных зон, указанных в пункте 1 настоящего постановления.

5. Рекомендовать администрации муниципального образования город Орск Оренбургской области разместить информацию об охранных зонах, указанных в пункте 1 настоящего постановления, в государственных информационных системах обеспечения градостроительной деятельности и федеральной государственной информационной системе территориального планирования.

6. Контроль за исполнением настоящего постановления возложить на вице-губернатора – заместителя председателя Правительства Оренбургской области по экономической и инвестиционной политике Оренбургской области, за исключением пунктов 4, 5 настоящего постановления, контроль за исполнением положений которых возложить на заместителя председателя Правительства Оренбургской области – министра строительства, жилищно-коммунального, дорожного хозяйства и транспорта Оренбургской области.

7. Постановление вступает в силу по истечении десяти дней после его официального опубликования.

Губернатор –
председатель Правительства



Д.В.Паслер

Приложение № 1
к постановлению
Правительства области
от 14.10.2021 № 950-пп

Текстовое и графическое описание местоположения границ охранной зоны газораспределительной сети объекта газоснабжения газопровод, мкр.III-С (строит№13, 14), ул.Космонавтов д.14, 16 п. ОЗТП; г. Орск пос. ОЗТП *)

Сведения об охранной зоне

№ п/п	Характеристики охранной зоны	Описание характеристик
1	2	3
1.	Местоположение охранной зоны	Российская Федерация, Оренбургская область, город Орск
2.	Площадь ± величина погрешности определения площади (Р ± ΔР)	735 кв. метров ± 6 кв. метров
3.	Иные характеристики охранной зоны	на земельные участки, входящие в охранные зоны газораспределительных сетей, в целях предупреждения их повреждения или нарушения условий их нормальной эксплуатации налагаются ограничения (обременения) в соответствии с Правилами охраны газораспределительных сетей, утвержденными постановлением Правительства Российской Федерации от 20 ноября 2000 года № 878, которыми запрещается: а) строить объекты жилищно-гражданского и производственного назначения; б) сносить и реконструировать мосты, коллекторы, автомобильные и железные дороги с расположенными на них газораспределительными сетями без предварительного выноса этих газопроводов по согласованию с эксплуатационными организациями; в) разрушать берегоукрепительные сооружения, водопропускные устройства,

1	2	3
		земляные и иные сооружения, предохраняющие газораспределительные сети от разрушений; г) перемещать, повреждать, засыпать и уничтожать опознавательные знаки, контрольно-измерительные пункты и другие устройства газораспределительных сетей; д) устраивать свалки и склады, разливать растворы кислот, солей, щелочей и других химически активных веществ; е) огораживать и перегораживать охранные зоны, препятствовать доступу персонала эксплуатационных организаций к газораспределительным сетям, проведению обслуживания и устранению повреждений газораспределительных сетей; ж) разводить огонь и размещать источники огня; з) рыть погреба, копать и обрабатывать почву сельскохозяйственными и мелиоративными орудиями и механизмами на глубину более 0,3 метра; и) открывать калитки и двери газорегуляторных пунктов, станций катодной и дренажной защиты, люки подземных колодцев, включать или отключать электроснабжение средств связи, освещения и систем телемеханики; к) набрасывать, приставлять и привязывать к опорам и надземным газопроводам, ограждениям и зданиям газораспределительных сетей посторонние предметы, лестницы, влезать на них; л) самовольно подключаться к газораспределительным сетям

*) Наименование объекта газоснабжения указано в соответствии со сведениями, содержащимися в государственном реестре опасных производственных объектов.

Сведения о местоположении границ охранной зоны

Система координат: МСК – субъект 56				
Сведения о характерных точках границ охранной зоны				
обозначение характерных точек границы	координаты (метров)		метод определения координат и средняя квадратическая погрешность положения характерной точки (Mt) (метров)	описание закрепления точки
	X	Y		
1	2	3	4	5
1	368853,74	3342071,86	метод спутниковых геодезических измерений. Mt = 0,1	–
2	368841,14	3342078,30	метод спутниковых геодезических измерений. Mt = 0,1	–
3	368828,52	3342084,85	метод спутниковых геодезических измерений. Mt = 0,1	–
4	368820,01	3342089,19	метод спутниковых геодезических измерений. Mt = 0,1	–
5	368882,86	3342214,55	метод спутниковых геодезических измерений. Mt = 0,1	–
6	368879,27	3342216,35	метод спутниковых геодезических измерений. Mt = 0,1	–
7	368814,61	3342087,51	метод спутниковых геодезических измерений. Mt = 0,1	–
8	368839,31	3342074,74	метод спутниковых геодезических измерений. Mt = 0,1	–
9	368851,92	3342068,30	метод спутниковых геодезических измерений. Mt = 0,1	–
1	368853,74	3342071,86	метод спутниковых геодезических измерений. Mt = 0,1	–

Сведения о частях границ охранной зоны

Обозначение части границ		Описание прохождения части границ
от точки	до точки	
1	2	3
1	2	–
2	3	–
3	4	–
4	5	–
5	6	–
6	7	–
7	8	–
8	9	–
9	1	–

План границ охранной зоны



Масштаб 1:1000

Используемые условные знаки и обозначения:

•	– характерная точка границы охранной зоны;
1	– обозначение характерной точки границы охранной зоны;
———	– граница земельного участка, поставленного на государственный кадастровый учет;
———	– граница кадастрового квартала;
———	– обозначение оси газопровода;
———	– граница охранной зоны;
56:41:0103065	– номер кадастрового квартала;
56:41:0103065:1	– кадастровый номер земельного участка.

Приложение № 2
к постановлению
Правительства области
от 14.10.2021 № 950-пп

Текстовое и графическое описание местоположения границ охранной зоны газораспределительной сети объекта газоснабжения газопровод, пер.Заводской 3 (мкр2 д,10) пос. ОЗТП; г. Орск пос. ОЗТП *)

Сведения об охранной зоне

№ п/п	Характеристики охранной зоны	Описание характеристик
1	2	3
1.	Местоположение охранной зоны	Российская Федерация, Оренбургская область, город Орск
2.	Площадь ± величина погрешности определения площади (Р ± ΔР)	267 кв. метров ± 3 кв. метра
3.	Иные характеристики охранной зоны	на земельные участки, входящие в охранные зоны газораспределительных сетей, в целях предупреждения их повреждения или нарушения условий их нормальной эксплуатации налагаются ограничения (обременения) в соответствии с Правилами охраны газораспределительных сетей, утвержденными постановлением Правительства Российской Федерации от 20 ноября 2000 года № 878, которыми запрещается: а) строить объекты жилищно-гражданского и производственного назначения; б) сносить и реконструировать мосты, коллекторы, автомобильные и железные дороги с расположенными на них газораспределительными сетями без предварительного выноса этих газопроводов по согласованию с эксплуатационными организациями; в) разрушать берегоукрепительные сооружения, водопропускные устройства, земляные и иные сооружения,

1	2	3
		предохраняющие газораспределительные сети от разрушений; г) перемещать, повреждать, засыпать и уничтожать опознавательные знаки, контрольно-измерительные пункты и другие устройства газораспределительных сетей; д) устраивать свалки и склады, разливать растворы кислот, солей, щелочей и других химически активных веществ; е) огораживать и перегораживать охранные зоны, препятствовать доступу персонала эксплуатационных организаций к газораспределительным сетям, проведению обслуживания и устранению повреждений газораспределительных сетей; ж) разводить огонь и размещать источники огня; з) рыть погреба, копать и обрабатывать почву сельскохозяйственными и мелиоративными орудиями и механизмами на глубину более 0,3 метра; и) открывать калитки и двери газорегуляторных пунктов, станций катодной и дренажной защиты, люки подземных колодцев, включать или отключать электроснабжение средств связи, освещения и систем телемеханики; к) набрасывать, приставлять и привязывать к опорам и надземным газопроводам, ограждениям и зданиям газораспределительных сетей посторонние предметы, лестницы, влезать на них; л) самовольно подключаться к газораспределительным сетям

*) Наименование объекта газоснабжения указано в соответствии со сведениями, содержащимися в государственном реестре опасных производственных объектов.

Сведения о местоположении границ охранной зоны

Система координат: МСК – субъект 56				
Сведения о характерных точках границ охранной зоны				
обозначение характерных точек границы	координаты (метров)		метод определения координат и средняя квадратическая погрешность положения характерной точки (Mt) (метров)	описание закрепления точки
	X	Y		
1	2	3	4	5
1	368558,80	3342043,83	метод спутниковых геодезических измерений. Mt = 0,1	–
2	368537,23	3342054,67	метод спутниковых геодезических измерений. Mt = 0,1	–
3	368523,09	3342061,54	метод спутниковых геодезических измерений. Mt = 0,1	–
4	368511,16	3342067,70	метод спутниковых геодезических измерений. Mt = 0,1	–
5	368509,33	3342064,14	метод спутниковых геодезических измерений. Mt = 0,1	–
6	368521,28	3342057,98	метод спутниковых геодезических измерений. Mt = 0,1	–
7	368535,46	3342051,08	метод спутниковых геодезических измерений. Mt = 0,1	–
8	368553,43	3342041,84	метод спутниковых геодезических измерений. Mt = 0,1	–
9	368547,94	3342030,31	метод спутниковых геодезических измерений. Mt = 0,1	–
10	368551,56	3342028,59	метод спутниковых геодезических измерений. Mt = 0,1	–

1	2	3	4	5
1	368558,80	3342043,83	метод спутниковых геодезических измерений. Mt = 0,1	–

Сведения о частях границ охранной зоны

Обозначение части границ		Описание прохождения части границ
от точки	до точки	
1	2	3
1	2	–
2	3	–
3	4	–
4	5	–
5	6	–
6	7	–
7	8	–
8	9	–
9	10	–
10	1	–

План границ охранной зоны

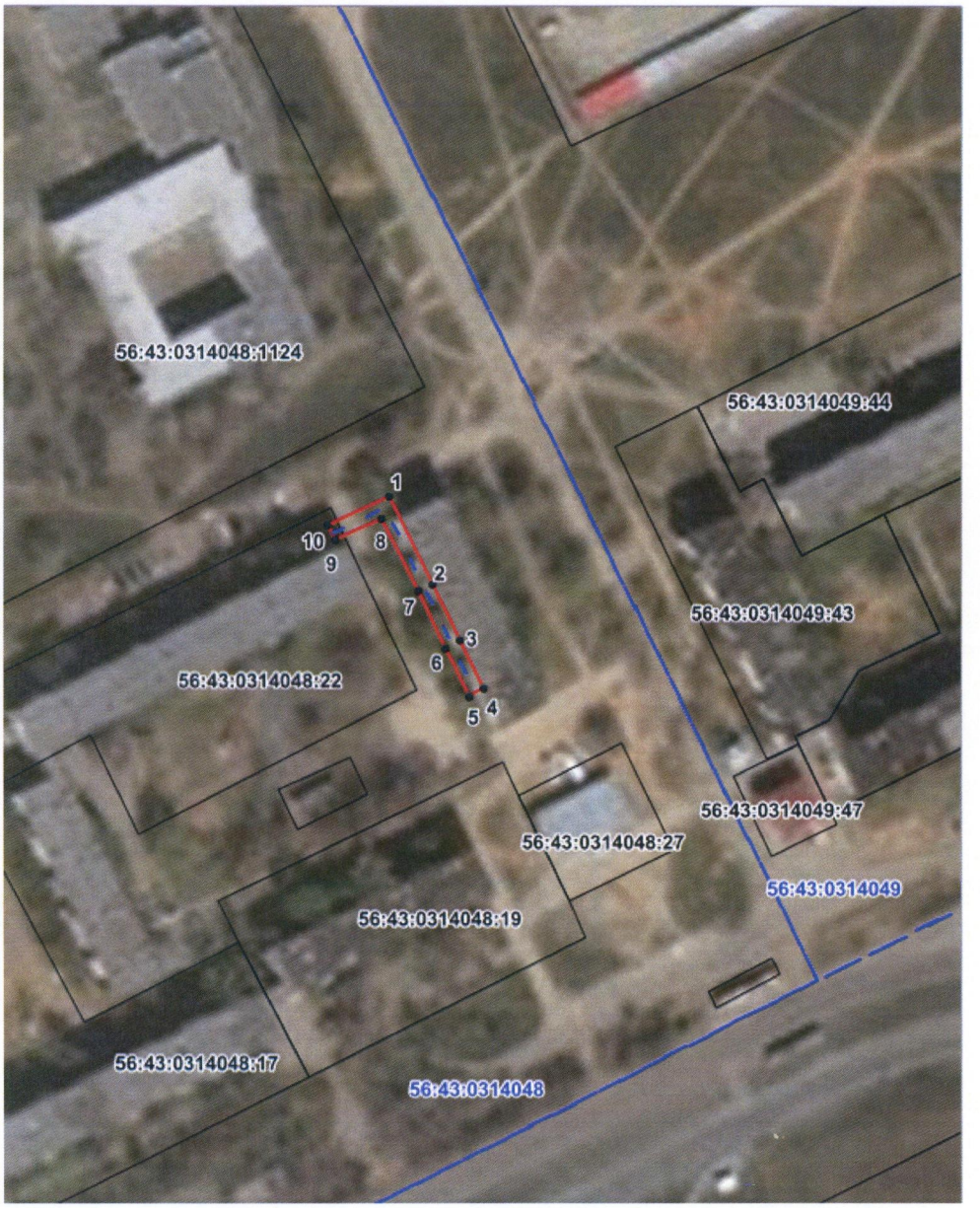

Масштаб 1:1500

Используемые условные знаки и обозначения:

•	– характерная точка границы охранной зоны;
1	– обозначение характерной точки границы охранной зоны;
	– граница земельного участка, поставленного на государственный кадастровый учет;
	– граница кадастрового квартала;
	– обозначение оси газопровода;
	– граница охранной зоны;
56:41:0103065	– номер кадастрового квартала;
56:41:0103065:1	– кадастровый номер земельного участка.

Приложение № 3
к постановлению
Правительства области
от 14.10.2021 № 950-пп

Текстовое и графическое описание местоположения границ охранной зоны газораспределительной сети объекта газоснабжения газопровод, Мкр 3 д.7(строит.) п.ОЗТП; г. Орск пос. ОЗТП *)

Сведения об охранной зоне

№ п/п	Характеристики охранной зоны	Описание характеристик
1	2	3
1.	Местоположение охранной зоны	Российская Федерация, Оренбургская область, город Орск
2.	Площадь ± величина погрешности определения площади (Р ± ΔР)	328 кв. метров ± 4 кв. метра
3.	Иные характеристики охранной зоны	на земельные участки, входящие в охранные зоны газораспределительных сетей, в целях предупреждения их повреждения или нарушения условий их нормальной эксплуатации налагаются ограничения (обременения) в соответствии с Правилами охраны газораспределительных сетей, утвержденными постановлением Правительства Российской Федерации от 20 ноября 2000 года № 878, которыми запрещается: а) строить объекты жилищно-гражданского и производственного назначения; б) сносить и реконструировать мосты, коллекторы, автомобильные и железные дороги с расположенными на них газораспределительными сетями без предварительного выноса этих газопроводов по согласованию с эксплуатационными организациями; в) разрушать берегоукрепительные сооружения, водопропускные устройства, земляные и иные сооружения,

1	2	3
		предохраняющие газораспределительные сети от разрушений; г) перемещать, повреждать, засыпать и уничтожать опознавательные знаки, контрольно-измерительные пункты и другие устройства газораспределительных сетей; д) устраивать свалки и склады, разливать растворы кислот, солей, щелочей и других химически активных веществ; е) огораживать и перегораживать охранные зоны, препятствовать доступу персонала эксплуатационных организаций к газораспределительным сетям, проведению обслуживания и устранению повреждений газораспределительных сетей; ж) разводить огонь и размещать источники огня; з) рыть погреба, копать и обрабатывать почву сельскохозяйственными и мелиоративными орудиями и механизмами на глубину более 0,3 метра; и) открывать калитки и двери газорегуляторных пунктов, станций катодной и дренажной защиты, люки подземных колодцев, включать или отключать электроснабжение средств связи, освещения и систем телемеханики; к) набрасывать, приставлять и привязывать к опорам и надземным газопроводам, ограждениям и зданиям газораспределительных сетей посторонние предметы, лестницы, влезать на них; л) самовольно подключаться к газораспределительным сетям

*) Наименование объекта газоснабжения указано в соответствии со сведениями, содержащимися в государственном реестре опасных производственных объектов.

Сведения о местоположении границ охранной зоны

Система координат: МСК – субъект 56				
Сведения о характерных точках границ охранной зоны				
обозначение характерных точек границы	координаты (метров)		метод определения координат и средняя квадратическая погрешность положения характерной точки (Mt) (метров)	описание закрепления точки
	X	Y		
1	2	3	4	5
1	368790,16	3342340,49	метод спутниковых геодезических измерений. Mt = 0,1	–
2	368793,99	3342347,67	метод спутниковых геодезических измерений. Mt = 0,1	–
3	368788,14	3342350,53	метод спутниковых геодезических измерений. Mt = 0,1	–
4	368775,44	3342356,91	метод спутниковых геодезических измерений. Mt = 0,1	–
5	368762,61	3342363,46	метод спутниковых геодезических измерений. Mt = 0,1	–
6	368749,78	3342369,80	метод спутниковых геодезических измерений. Mt = 0,1	–
7	368737,13	3342375,96	метод спутниковых геодезических измерений. Mt = 0,1	–
8	368724,26	3342382,45	метод спутниковых геодезических измерений. Mt = 0,1	–
9	368722,46	3342378,88	метод спутниковых геодезических измерений. Mt = 0,1	–
10	368735,34	3342372,38	метод спутниковых геодезических измерений. Mt = 0,1	–

1	2	3	4	5
11	368748,03	3342366,20	метод спутниковых геодезических измерений. Mt = 0,1	–
12	368760,83	3342359,88	метод спутниковых геодезических измерений. Mt = 0,1	–
13	368773,64	3342353,34	метод спутниковых геодезических измерений. Mt = 0,1	–
14	368786,36	3342346,95	метод спутниковых геодезических измерений. Mt = 0,1	–
15	368788,53	3342345,91	метод спутниковых геодезических измерений. Mt = 0,1	–
16	368786,64	3342342,38	метод спутниковых геодезических измерений. Mt = 0,1	–
1	368790,16	3342340,49	метод спутниковых геодезических измерений. Mt = 0,1	–

Сведения о частях границ охранной зоны

Обозначение части границ		Описание прохождения части границ
от точки	до точки	
1	2	3
1	2	–
2	3	–
3	4	–
4	5	–
5	6	–
6	7	–
7	8	–
8	9	–
9	10	–
10	11	–
11	12	–
12	13	–
13	14	–
14	15	–
15	16	–
16	1	–

План границ охранной зоны



Масштаб 1:1000

Используемые условные знаки и обозначения:

•	– характерная точка границы охранной зоны;
1	– обозначение характерной точки границы охранной зоны;
	– граница земельного участка, поставленного на государственный кадастровый учет;
	– граница кадастрового квартала;
	– обозначение оси газопровода;
	– граница охранной зоны;
56:41:0103065	– номер кадастрового квартала;
56:41:0103065:1	– кадастровый номер земельного участка.

Приложение № 4
к постановлению
Правительства области
от 14.10.2021 № 950-пп

Текстовое и графическое описание местоположения границ охранной зоны газораспределительной сети объекта газоснабжения газопровод, 7 мкр д.25 п. ОЗТП; г. Орск пос. ОЗТП *)

Сведения об охранной зоне

№ п/п	Характеристики охранной зоны	Описание характеристик
1	2	3
1.	Местоположение охранной зоны	Российская Федерация, Оренбургская область, город Орск
2.	Площадь ± величина погрешности определения площади (Р ± ΔР)	214 кв. метров ± 3 кв. метра
3.	Иные характеристики охранной зоны	на земельные участки, входящие в охранные зоны газораспределительных сетей, в целях предупреждения их повреждения или нарушения условий их нормальной эксплуатации налагаются ограничения (обременения) в соответствии с Правилами охраны газораспределительных сетей, утвержденными постановлением Правительства Российской Федерации от 20 ноября 2000 года № 878, которыми запрещается: а) строить объекты жилищно-гражданского и производственного назначения; б) сносить и реконструировать мосты, коллекторы, автомобильные и железные дороги с расположенными на них газораспределительными сетями без предварительного выноса этих газопроводов по согласованию с эксплуатационными организациями; в) разрушать берегоукрепительные сооружения, водопропускные устройства, земляные и иные сооружения,

1	2	3
		предохраняющие газораспределительные сети от разрушений; г) перемещать, повреждать, засыпать и уничтожать опознавательные знаки, контрольно-измерительные пункты и другие устройства газораспределительных сетей; д) устраивать свалки и склады, разливать растворы кислот, солей, щелочей и других химически активных веществ; е) огораживать и перегораживать охранные зоны, препятствовать доступу персонала эксплуатационных организаций к газораспределительным сетям, проведению обслуживания и устранению повреждений газораспределительных сетей; ж) разводить огонь и размещать источники огня; з) рыть погреба, копать и обрабатывать почву сельскохозяйственными и мелиоративными орудиями и механизмами на глубину более 0,3 метра; и) открывать калитки и двери газорегуляторных пунктов, станций катодной и дренажной защиты, люки подземных колодцев, включать или отключать электроснабжение средств связи, освещения и систем телемеханики; к) набрасывать, приставлять и привязывать к опорам и надземным газопроводам, ограждениям и зданиям газораспределительных сетей посторонние предметы, лестницы, влезать на них; л) самовольно подключаться к газораспределительным сетям

*) Наименование объекта газоснабжения указано в соответствии со сведениями, содержащимися в государственном реестре опасных производственных объектов.

Сведения о местоположении границ охранной зоны

Система координат: МСК – субъект 56				
Сведения о характерных точках границ охранной зоны				
обозначение характерных точек границы	координаты (метров)		метод определения координат и средняя квадратическая погрешность положения характерной точки (Mt) (метров)	описание закрепления точки
	X	Y		
1	2	3	4	5
1	369023,43	3343203,76	метод спутниковых геодезических измерений. Mt = 0,1	–
2	369019,64	3343205,88	метод спутниковых геодезических измерений. Mt = 0,1	–
3	369014,03	3343208,81	метод спутниковых геодезических измерений. Mt = 0,1	–
4	369001,00	3343215,11	метод спутниковых геодезических измерений. Mt = 0,1	–
5	368988,24	3343221,60	метод спутниковых геодезических измерений. Mt = 0,1	–
6	368975,64	3343227,92	метод спутниковых геодезических измерений. Mt = 0,1	–
7	368973,84	3343224,35	метод спутниковых геодезических измерений. Mt = 0,1	–
8	368986,44	3343218,03	метод спутниковых геодезических измерений. Mt = 0,1	–
9	368999,24	3343211,53	метод спутниковых геодезических измерений. Mt = 0,1	–
10	369012,19	3343205,25	метод спутниковых геодезических измерений. Mt = 0,1	–

1	2	3	4	5
11	369017,73	3343202,36	метод спутниковых геодезических измерений. Mt = 0,1	–
12	369021,49	3343200,26	метод спутниковых геодезических измерений. Mt = 0,1	–
1	369023,43	3343203,76	метод спутниковых геодезических измерений. Mt = 0,1	–

Сведения о частях границ охранной зоны

Обозначение части границ		Описание прохождения части границ
от точки	до точки	
1	2	3
1	2	–
2	3	–
3	4	–
4	5	–
5	6	–
6	7	–
7	8	–
8	9	–
9	10	–
10	11	–
11	12	–
12	1	–

План границ охранной зоны



Масштаб 1:1000

Используемые условные знаки и обозначения:

•	– характерная точка границы охранной зоны;
1	– обозначение характерной точки границы охранной зоны;
	– граница земельного участка, поставленного на государственный кадастровый учет;
	– граница кадастрового квартала;
	– обозначение оси газопровода;
	– граница охранной зоны;
56:41:0103065	– номер кадастрового квартала;
56:41:0103065:1	– кадастровый номер земельного участка.

Приложение № 5
к постановлению
Правительства области
от 14.10.2021 № 950-пп

Текстовое и графическое описание местоположения границ охранной зоны газораспределительной сети объекта газоснабжения газопровод, ул. Кирпичная д.142, д. 152 пос. Старокирпичный; г. Орск пос. Старокирпичный *)

Сведения об охранной зоне

№ п/п	Характеристики охранной зоны	Описание характеристик
1	2	3
1.	Местоположение охранной зоны	Российская Федерация, Оренбургская область, город Орск
2.	Площадь ± величина погрешности определения площади (Р ± ΔР)	625 кв. метров ± 5 кв. метров
3.	Иные характеристики охранной зоны	на земельные участки, входящие в охранные зоны газораспределительных сетей, в целях предупреждения их повреждения или нарушения условий их нормальной эксплуатации налагаются ограничения (обременения) в соответствии с Правилами охраны газораспределительных сетей, утвержденными постановлением Правительства Российской Федерации от 20 ноября 2000 года № 878, которыми запрещается: а) строить объекты жилищно-гражданского и производственного назначения; б) сносить и реконструировать мосты, коллекторы, автомобильные и железные дороги с расположенными на них газораспределительными сетями без предварительного выноса этих газопроводов по согласованию с эксплуатационными организациями; в) разрушать берегоукрепительные сооружения, водопропускные устройства,

1	2	3
		земляные и иные сооружения, предохраняющие газораспределительные сети от разрушений; г) перемещать, повреждать, засыпать и уничтожать опознавательные знаки, контрольно-измерительные пункты и другие устройства газораспределительных сетей; д) устраивать свалки и склады, разливать растворы кислот, солей, щелочей и других химически активных веществ; е) огораживать и перегораживать охранные зоны, препятствовать доступу персонала эксплуатационных организаций к газораспределительным сетям, проведению обслуживания и устранению повреждений газораспределительных сетей; ж) разводить огонь и размещать источники огня; з) рыть погреба, копать и обрабатывать почву сельскохозяйственными и мелиоративными орудиями и механизмами на глубину более 0,3 метра; и) открывать калитки и двери газорегуляторных пунктов, станций катодной и дренажной защиты, люки подземных колодцев, включать или отключать электроснабжение средств связи, освещения и систем телемеханики; к) набрасывать, приставлять и привязывать к опорам и надземным газопроводам, ограждениям и зданиям газораспределительных сетей посторонние предметы, лестницы, влезать на них; л) самовольно подключаться к газораспределительным сетям

*) Наименование объекта газоснабжения указано в соответствии со сведениями, содержащимися в государственном реестре опасных производственных объектов.

Сведения о местоположении границ охранной зоны

Система координат: МСК – субъект 56				
Сведения о характерных точках границ охранной зоны				
обозначение характерных точек границы	координаты (метров)		метод определения координат и средняя квадратическая погрешность положения характерной точки (Mt) (метров)	описание закрепления точки
	X	Y		
1	2	3	4	5
1	368498,04	3339702,27	метод спутниковых геодезических измерений. Mt = 0,1	–
2	368512,02	3339726,95	метод спутниковых геодезических измерений. Mt = 0,1	–
3	368526,51	3339718,67	метод спутниковых геодезических измерений. Mt = 0,1	–
4	368527,02	3339719,47	метод спутниковых геодезических измерений. Mt = 0,1	–
5	368552,91	3339704,65	метод спутниковых геодезических измерений. Mt = 0,1	–
6	368552,36	3339703,81	метод спутниковых геодезических измерений. Mt = 0,1	–
7	368560,46	3339699,25	метод спутниковых геодезических измерений. Mt = 0,1	–
8	368562,44	3339702,72	метод спутниковых геодезических измерений. Mt = 0,1	–
9	368556,47	3339706,12	метод спутниковых геодезических измерений. Mt = 0,1	–
10	368556,96	3339707,05	метод спутниковых геодезических измерений. Mt = 0,1	–

1	2	3	4	5
11	368527,04	3339724,17	метод спутниковых геодезических измерений. Mt = 0,1	–
12	368526,55	3339723,32	метод спутниковых геодезических измерений. Mt = 0,1	–
13	368512,24	3339731,42	метод спутниковых геодезических измерений. Mt = 0,1	–
14	368522,59	3339749,72	метод спутниковых геодезических измерений. Mt = 0,1	–
15	368530,10	3339744,94	метод спутниковых геодезических измерений. Mt = 0,1	–
16	368534,37	3339752,22	метод спутниковых геодезических измерений. Mt = 0,1	–
17	368548,74	3339743,32	метод спутниковых геодезических измерений. Mt = 0,1	–
18	368551,14	3339747,54	метод спутниковых геодезических измерений. Mt = 0,1	–
19	368549,17	3339748,75	метод спутниковых геодезических измерений. Mt = 0,1	–
20	368548,69	3339748,02	метод спутниковых геодезических измерений. Mt = 0,1	–
21	368535,85	3339756,02	метод спутниковых геодезических измерений. Mt = 0,1	–
22	368536,34	3339757,00	метод спутниковых геодезических измерений. Mt = 0,1	–
23	368532,62	3339758,85	метод спутниковых геодезических измерений. Mt = 0,1	–
24	368530,70	3339755,35	метод спутниковых геодезических измерений. Mt = 0,1	–

1	2	3	4	5
25	368531,35	3339754,99	метод спутниковых геодезических измерений. Mt = 0,1	–
26	368528,79	3339750,66	метод спутниковых геодезических измерений. Mt = 0,1	–
27	368521,17	3339755,17	метод спутниковых геодезических измерений. Mt = 0,1	–
28	368505,94	3339729,81	метод спутниковых геодезических измерений. Mt = 0,1	–
29	368508,32	3339728,55	метод спутниковых геодезических измерений. Mt = 0,1	–
30	368494,56	3339704,25	метод спутниковых геодезических измерений. Mt = 0,1	–
1	368498,04	3339702,27	метод спутниковых геодезических измерений. Mt = 0,1	–

Сведения о частях границ охранной зоны

Обозначение части границ		Описание прохождения части границ
от точки	до точки	
1	2	3
1	2	–
2	3	–
3	4	–
4	5	–
5	6	–
6	7	–
7	8	–
8	9	–
9	10	–
10	11	–
11	12	–
12	13	–
13	14	–
14	15	–
15	16	–
16	17	–
17	18	–
18	19	–
19	20	–
20	21	–
21	22	–
22	23	–
23	24	–
24	25	–
25	26	–
26	27	–
27	28	–
28	29	–
29	30	–
30	1	–

План границ охранной зоны

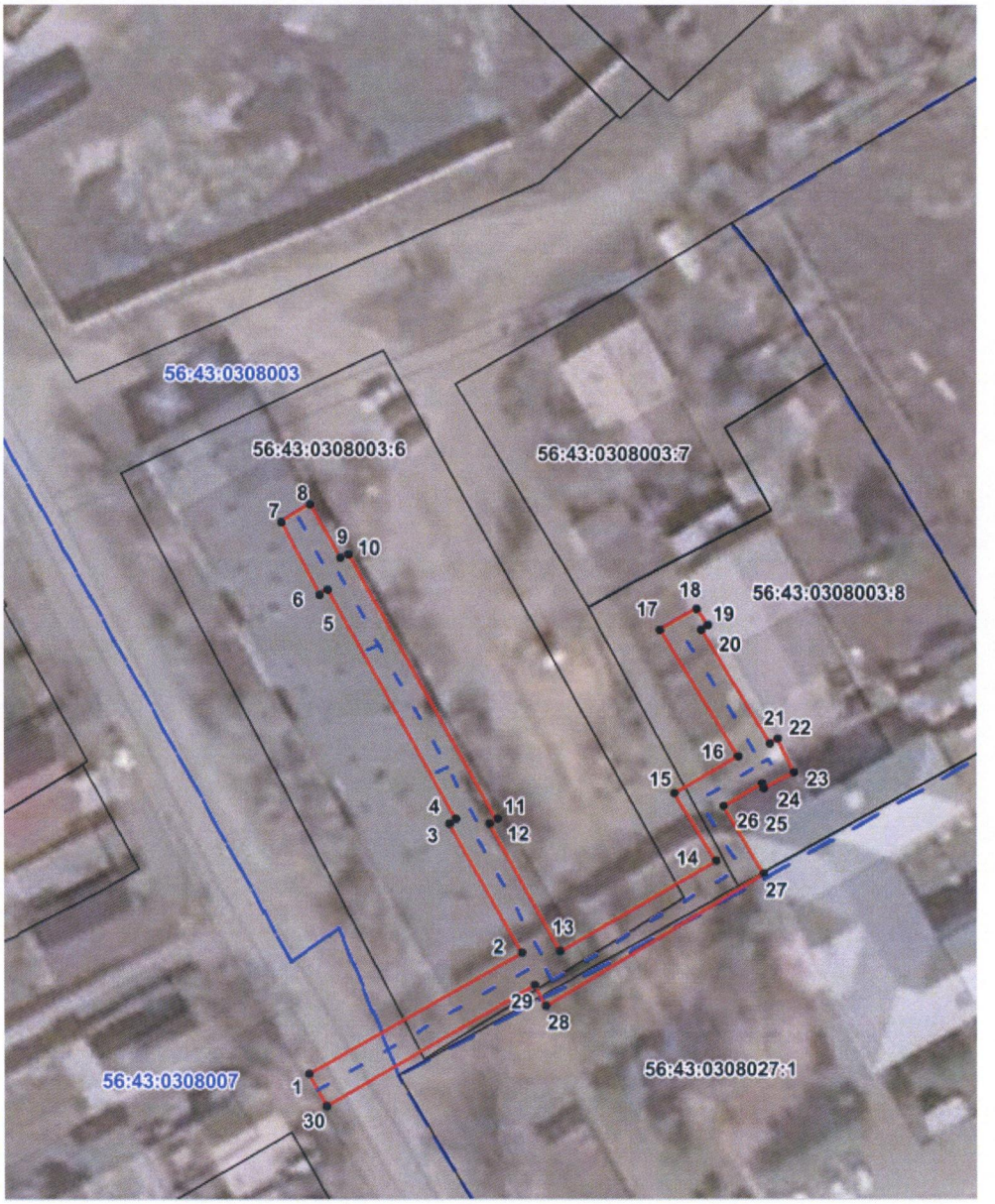

Масштаб 1:700

Используемые условные знаки и обозначения:

•	– характерная точка границы охранной зоны;
1	– обозначение характерной точки границы охранной зоны;
	– граница земельного участка, поставленного на государственный кадастровый учет;
	– граница кадастрового квартала;
	– обозначение оси газопровода;
	– граница охранной зоны;
56:41:0103065	– номер кадастрового квартала;
56:41:0103065:1	– кадастровый номер земельного участка.

Приложение № 6
к постановлению
Правительства области
от 14.10.2021 № 950-пп

Текстовое и графическое описание местоположения границ охранной зоны газораспределительной сети объекта газоснабжения газопровод, ул. Бабушкина д. 13 кв. 1 пос. Старокирпичный; г. Орск пос. Старокирпичный *)

Сведения об охранной зоне

№ п/п	Характеристики охранной зоны	Описание характеристик
1	2	3
1.	Местоположение охранной зоны	Российская Федерация, Оренбургская область, город Орск
2.	Площадь ± величина погрешности определения площади (Р ± ΔР)	145 кв. метров ± 3 кв. метра
3.	Иные характеристики охранной зоны	на земельные участки, входящие в охранные зоны газораспределительных сетей, в целях предупреждения их повреждения или нарушения условий их нормальной эксплуатации налагаются ограничения (обременения) в соответствии с Правилами охраны газораспределительных сетей, утвержденными постановлением Правительства Российской Федерации от 20 ноября 2000 года № 878, которыми запрещается: а) строить объекты жилищно-гражданского и производственного назначения; б) сносить и реконструировать мосты, коллекторы, автомобильные и железные дороги с расположенными на них газораспределительными сетями без предварительного выноса этих газопроводов по согласованию с эксплуатационными организациями; в) разрушать берегоукрепительные сооружения, водопропускные устройства,

1	2	3
		земляные и иные сооружения, предохраняющие газораспределительные сети от разрушений; г) перемещать, повреждать, засыпать и уничтожать опознавательные знаки, контрольно-измерительные пункты и другие устройства газораспределительных сетей; д) устраивать свалки и склады, разливать растворы кислот, солей, щелочей и других химически активных веществ; е) огораживать и перегораживать охранные зоны, препятствовать доступу персонала эксплуатационных организаций к газораспределительным сетям, проведению обслуживания и устранению повреждений газораспределительных сетей; ж) разводить огонь и размещать источники огня; з) рыть погреба, копать и обрабатывать почву сельскохозяйственными и мелиоративными орудиями и механизмами на глубину более 0,3 метра; и) открывать калитки и двери газорегуляторных пунктов, станций катодной и дренажной защиты, люки подземных колодцев, включать или отключать электроснабжение средств связи, освещения и систем телемеханики; к) набрасывать, приставлять и привязывать к опорам и надземным газопроводам, ограждениям и зданиям газораспределительных сетей посторонние предметы, лестницы, влезать на них; л) самовольно подключаться к газораспределительным сетям

*) Наименование объекта газоснабжения указано в соответствии со сведениями, содержащимися в государственном реестре опасных производственных объектов.

Сведения о местоположении границ охранной зоны

Система координат: МСК – субъект 56				
Сведения о характерных точках границ охранной зоны				
обозначение характерных точек границы	координаты (метров)		метод определения координат и средняя квадратическая погрешность положения характерной точки (Mt) (метров)	описание закрепления точки
	X	Y		
1	2	3	4	5
1	368556,76	3339561,92	метод спутниковых геодезических измерений. Mt = 0,1	–
2	368525,93	3339579,11	метод спутниковых геодезических измерений. Mt = 0,1	–
3	368523,66	3339574,73	метод спутниковых геодезических измерений. Mt = 0,1	–
4	368527,14	3339572,74	метод спутниковых геодезических измерений. Mt = 0,1	–
5	368527,60	3339573,55	метод спутниковых геодезических измерений. Mt = 0,1	–
6	368554,83	3339558,42	метод спутниковых геодезических измерений. Mt = 0,1	–
1	368556,76	3339561,92	метод спутниковых геодезических измерений. Mt = 0,1	–

Сведения о частях границ охранной зоны

Обозначение части границ		Описание прохождения части границ
от точки	до точки	
1	2	3
1	2	–
2	3	–
3	4	–
4	5	–
5	6	–
6	1	–

План границ охранной зоны

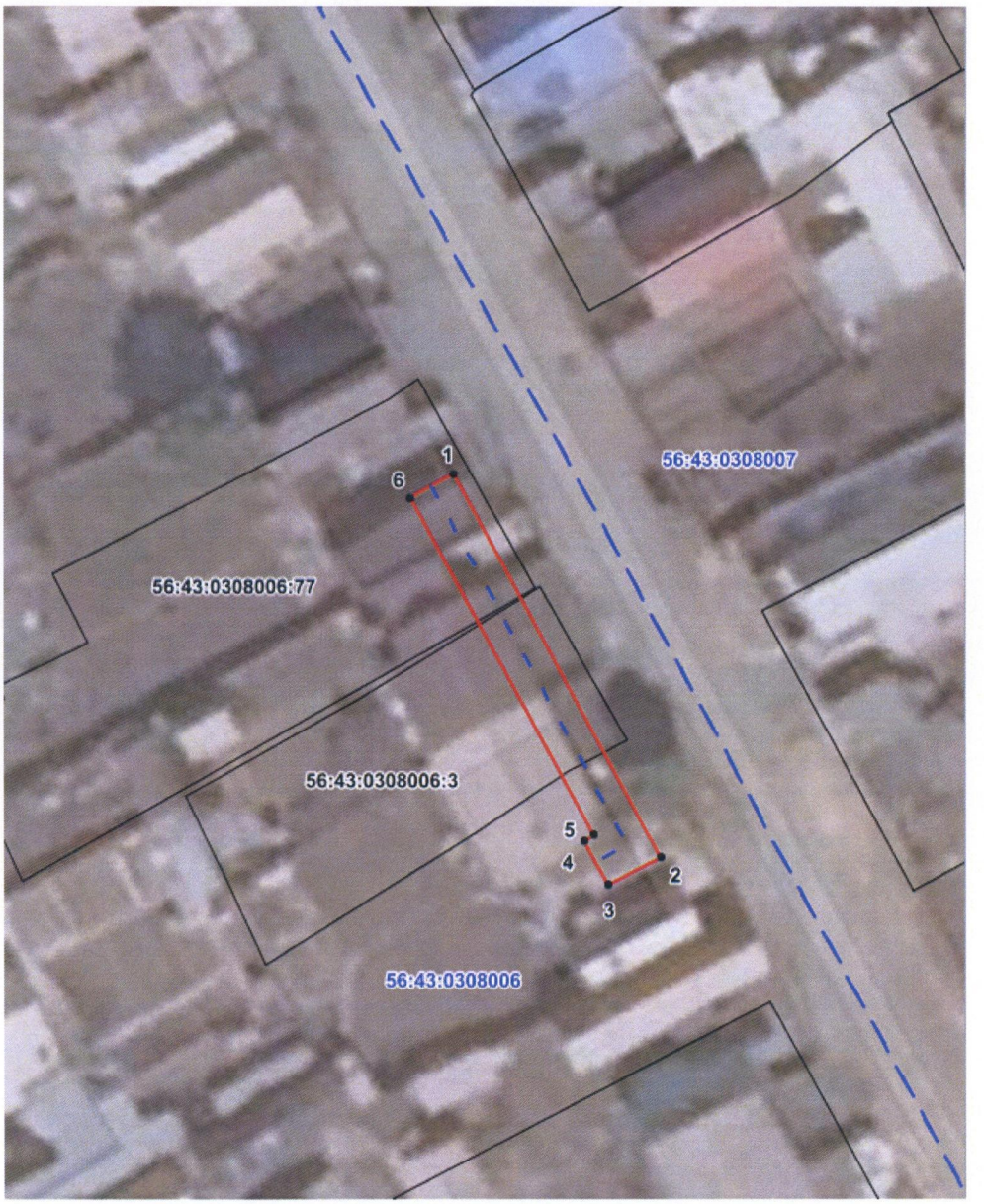

Масштаб 1:500

Используемые условные знаки и обозначения:

•	– характерная точка границы охранной зоны;
1	– обозначение характерной точки границы охранной зоны;
———	– граница земельного участка, поставленного на государственный кадастровый учет;
———	– граница кадастрового квартала;
———	– обозначение оси газопровода;
———	– граница охранной зоны;
56:41:0103065	– номер кадастрового квартала;
56:41:0103065:1	– кадастровый номер земельного участка.

Приложение № 7
к постановлению
Правительства области
от 14.10.2021 № 950-пп

Текстовое и графическое описание местоположения границ охранной зоны газораспределительной сети объекта газоснабжения газопровод, ул. Братская 81 а, 79 а. п. ОЗТП; г. Орск пос. ОЗТП *)

Сведения об охранной зоне

№ п/п	Характеристики охранной зоны	Описание характеристик
1	2	3
1.	Местоположение охранной зоны	Российская Федерация, Оренбургская область, город Орск
2.	Площадь ± величина погрешности определения площади (Р ± ΔР)	585 кв. метров ± 5 кв. метров
3.	Иные характеристики охранной зоны	на земельные участки, входящие в охранные зоны газораспределительных сетей, в целях предупреждения их повреждения или нарушения условий их нормальной эксплуатации налагаются ограничения (обременения) в соответствии с Правилами охраны газораспределительных сетей, утвержденными постановлением Правительства Российской Федерации от 20 ноября 2000 года № 878, которыми запрещается: а) строить объекты жилищно-гражданского и производственного назначения; б) сносить и реконструировать мосты, коллекторы, автомобильные и железные дороги с расположенными на них газораспределительными сетями без предварительного выноса этих газопроводов по согласованию с эксплуатационными организациями; в) разрушать берегоукрепительные сооружения, водопропускные устройства, земляные и иные сооружения,

1	2	3
		предохраняющие газораспределительные сети от разрушений; г) перемещать, повреждать, засыпать и уничтожать опознавательные знаки, контрольно-измерительные пункты и другие устройства газораспределительных сетей; д) устраивать свалки и склады, разливать растворы кислот, солей, щелочей и других химически активных веществ; е) огораживать и перегораживать охранные зоны, препятствовать доступу персонала эксплуатационных организаций к газораспределительным сетям, проведению обслуживания и устранению повреждений газораспределительных сетей; ж) разводить огонь и размещать источники огня; з) рыть погреба, копать и обрабатывать почву сельскохозяйственными и мелиоративными орудиями и механизмами на глубину более 0,3 метра; и) открывать калитки и двери газорегуляторных пунктов, станций катодной и дренажной защиты, люки подземных колодцев, включать или отключать электроснабжение средств связи, освещения и систем телемеханики; к) набрасывать, приставлять и привязывать к опорам и надземным газопроводам, ограждениям и зданиям газораспределительных сетей посторонние предметы, лестницы, влезать на них; л) самовольно подключаться к газораспределительным сетям

*) Наименование объекта газоснабжения указано в соответствии со сведениями, содержащимися в государственном реестре опасных производственных объектов.

Сведения о местоположении границ охранной зоны

Система координат: МСК – субъект 56				
Сведения о характерных точках границ охранной зоны				
обозначение характерных точек границы	координаты (метров)		метод определения координат и средняя квадратическая погрешность положения характерной точки (Mt) (метров)	описание закрепления точки
	X	Y		
1	2	3	4	5
1	368390,14	3340909,98	метод спутниковых геодезических измерений. Mt = 0,1	–
2	368399,88	3340932,75	метод спутниковых геодезических измерений. Mt = 0,1	–
3	368372,43	3340943,67	метод спутниковых геодезических измерений. Mt = 0,1	–
4	368385,16	3340971,36	метод спутниковых геодезических измерений. Mt = 0,1	–
5	368389,86	3340986,30	метод спутниковых геодезических измерений. Mt = 0,1	–
6	368346,75	3341005,64	метод спутниковых геодезических измерений. Mt = 0,1	–
7	368345,11	3341002,00	метод спутниковых геодезических измерений. Mt = 0,1	–
8	368384,93	3340984,01	метод спутниковых геодезических измерений. Mt = 0,1	–
9	368381,48	3340972,92	метод спутниковых геодезических измерений. Mt = 0,1	–
10	368367,06	3340941,49	метод спутниковых геодезических измерений. Mt = 0,1	–

1	2	3	4	5
11	368394,54	3340930,54	метод спутниковых геодезических измерений. Mt = 0,1	–
12	368388,03	3340915,28	метод спутниковых геодезических измерений. Mt = 0,1	–
13	368386,53	3340915,92	метод спутниковых геодезических измерений. Mt = 0,1	–
14	368384,93	3340912,28	метод спутниковых геодезических измерений. Mt = 0,1	–
1	368390,14	3340909,98	метод спутниковых геодезических измерений. Mt = 0,1	–

Сведения о частях границ охранной зоны

Обозначение части границ		Описание прохождения части границ
от точки	до точки	
1	2	3
1	2	–
2	3	–
3	4	–
4	5	–
5	6	–
6	7	–
7	8	–
8	9	–
9	10	–
10	11	–
11	12	–
12	13	–
13	14	–
14	1	–

План границ охранной зоны

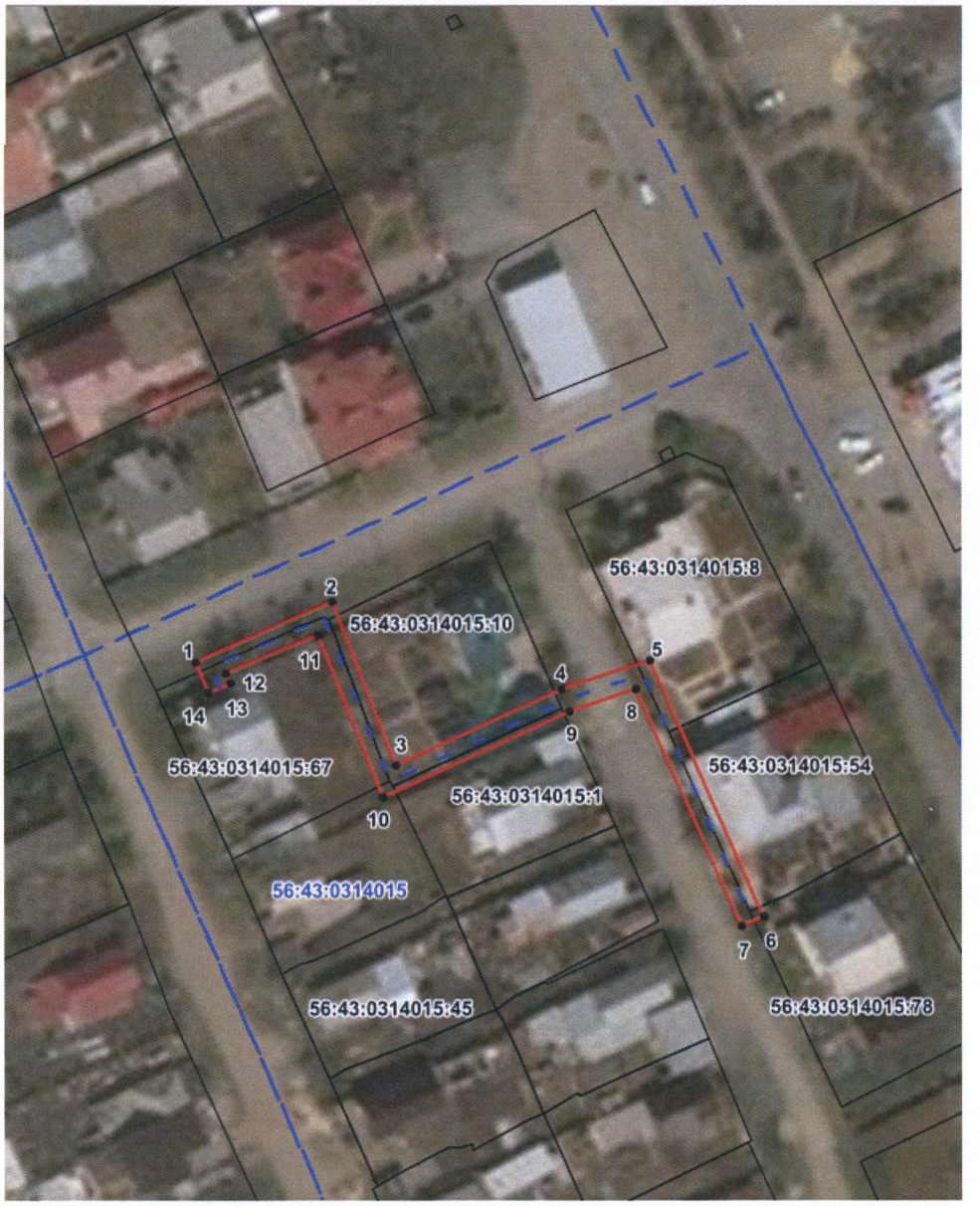

Масштаб 1:1000

Используемые условные знаки и обозначения:

•	– характерная точка границы охранной зоны;
1	– обозначение характерной точки границы охранной зоны;
———	– граница земельного участка, поставленного на государственный кадастровый учет;
———	– граница кадастрового квартала;
———	– обозначение оси газопровода;
———	– граница охранной зоны;
56:41:0103065	– номер кадастрового квартала;
56:41:0103065:1	– кадастровый номер земельного участка.

Приложение № 8
к постановлению
Правительства области
от 14.10.2021 № 950-пп

Текстовое и графическое описание местоположения границ охранной зоны газораспределительной сети объекта газоснабжения газопровод, Газоснабжение ж/д ОЗЛМК в м-не 5 пос.ОЗТП.; г. Орск пос. ОЗТП *)

Сведения об охранной зоне

№ п/п	Характеристики охранной зоны	Описание характеристик
1	2	3
1.	Местоположение охранной зоны	Российская Федерация, Оренбургская область, город Орск
2.	Площадь ± величина погрешности определения площади (Р ± ΔР)	1285 кв. метров ± 7 кв. метров
3.	Иные характеристики охранной зоны	на земельные участки, входящие в охранные зоны газораспределительных сетей, в целях предупреждения их повреждения или нарушения условий их нормальной эксплуатации налагаются ограничения (обременения) в соответствии с Правилами охраны газораспределительных сетей, утвержденными постановлением Правительства Российской Федерации от 20 ноября 2000 года № 878, которыми запрещается: а) строить объекты жилищно-гражданского и производственного назначения; б) сносить и реконструировать мосты, коллекторы, автомобильные и железные дороги с расположенными на них газораспределительными сетями без предварительного выноса этих газопроводов по согласованию с эксплуатационными организациями; в) разрушать берегоукрепительные сооружения, водопропускные устройства,

1	2	3
		земляные и иные сооружения, предохраняющие газораспределительные сети от разрушений; г) перемещать, повреждать, засыпать и уничтожать опознавательные знаки, контрольно-измерительные пункты и другие устройства газораспределительных сетей; д) устраивать свалки и склады, разливать растворы кислот, солей, щелочей и других химически активных веществ; е) огораживать и перегораживать охранные зоны, препятствовать доступу персонала эксплуатационных организаций к газораспределительным сетям, проведению обслуживания и устранению повреждений газораспределительных сетей; ж) разводить огонь и размещать источники огня; з) рыть погреба, копать и обрабатывать почву сельскохозяйственными и мелиоративными орудиями и механизмами на глубину более 0,3 метра; и) открывать калитки и двери газорегуляторных пунктов, станций катодной и дренажной защиты, люки подземных колодцев, включать или отключать электроснабжение средств связи, освещения и систем телемеханики; к) набрасывать, приставлять и привязывать к опорам и надземным газопроводам, ограждениям и зданиям газораспределительных сетей посторонние предметы, лестницы, влезать на них; л) самовольно подключаться к газораспределительным сетям

*) Наименование объекта газоснабжения указано в соответствии со сведениями, содержащимися в государственном реестре опасных производственных объектов.

Сведения о местоположении границ охранной зоны

Система координат: МСК – субъект 56				
Сведения о характерных точках границ охранной зоны				
обозначение характерных точек границы	координаты (метров)		метод определения координат и средняя квадратическая погрешность положения характерной точки (Mt) (метров)	описание закрепления точки
	X	Y		
1	2	3	4	5
1	368871,95	3340937,78	метод спутниковых геодезических измерений. Mt = 0,1	–
2	368898,38	3340989,84	метод спутниковых геодезических измерений. Mt = 0,1	–
3	368891,90	3340992,64	метод спутниковых геодезических измерений. Mt = 0,1	–
4	368909,73	3341025,41	метод спутниковых геодезических измерений. Mt = 0,1	–
5	368926,94	3341016,11	метод спутниковых геодезических измерений. Mt = 0,1	–
6	368917,90	3340998,29	метод спутниковых геодезических измерений. Mt = 0,1	–
7	368921,46	3340996,48	метод спутниковых геодезических измерений. Mt = 0,1	–
8	368930,50	3341014,28	метод спутниковых геодезических измерений. Mt = 0,1	–
9	368960,58	3340999,36	метод спутниковых геодезических измерений. Mt = 0,1	–
10	368962,35	3341002,94	метод спутниковых геодезических измерений. Mt = 0,1	–

1	2	3	4	5
11	368932,30	3341017,84	метод спутниковых геодезических измерений. Mt = 0,1	–
12	368948,64	3341050,42	метод спутниковых геодезических измерений. Mt = 0,1	–
13	368978,85	3341034,45	метод спутниковых геодезических измерений. Mt = 0,1	–
14	368980,71	3341037,99	метод спутниковых геодезических измерений. Mt = 0,1	–
15	368950,41	3341054,00	метод спутниковых геодезических измерений. Mt = 0,1	–
16	368959,49	3341072,67	метод спутниковых геодезических измерений. Mt = 0,1	–
17	368955,89	3341074,41	метод спутниковых геодезических измерений. Mt = 0,1	–
18	368946,83	3341055,79	метод спутниковых геодезических измерений. Mt = 0,1	–
19	368916,20	3341070,17	метод спутниковых геодезических измерений. Mt = 0,1	–
20	368914,50	3341066,56	метод спутниковых геодезических измерений. Mt = 0,1	–
21	368945,06	3341052,20	метод спутниковых геодезических измерений. Mt = 0,1	–
22	368928,75	3341019,67	метод спутниковых геодезических измерений. Mt = 0,1	–
23	368909,88	3341029,88	метод спутниковых геодезических измерений. Mt = 0,1	–
24	368900,73	3341034,38	метод спутниковых геодезических измерений. Mt = 0,1	–

1	2	3	4	5
25	368898,96	3341030,80	метод спутниковых геодезических измерений. Mt = 0,1	–
26	368906,18	3341027,25	метод спутниковых геодезических измерений. Mt = 0,1	–
27	368886,15	3340990,69	метод спутниковых геодезических измерений. Mt = 0,1	–
28	368892,93	3340987,88	метод спутниковых геодезических измерений. Mt = 0,1	–
29	368868,39	3340939,59	метод спутниковых геодезических измерений. Mt = 0,1	–
1	368871,95	3340937,78	метод спутниковых геодезических измерений. Mt = 0,1	–

Сведения о частях границ охранной зоны

Обозначение части границ		Описание прохождения части границ
от точки	до точки	
1	2	3
1	2	–
2	3	–
3	4	–
4	5	–
5	6	–
6	7	–
7	8	–
8	9	–
9	10	–
10	11	–
11	12	–
12	13	–
13	14	–
14	15	–
15	16	–
16	17	–
17	18	–
18	19	–
19	20	–
20	21	–
21	22	–
22	23	–
23	24	–
24	25	–
25	26	–
26	27	–
27	28	–
28	29	–
29	1	–

План границ охранной зоны

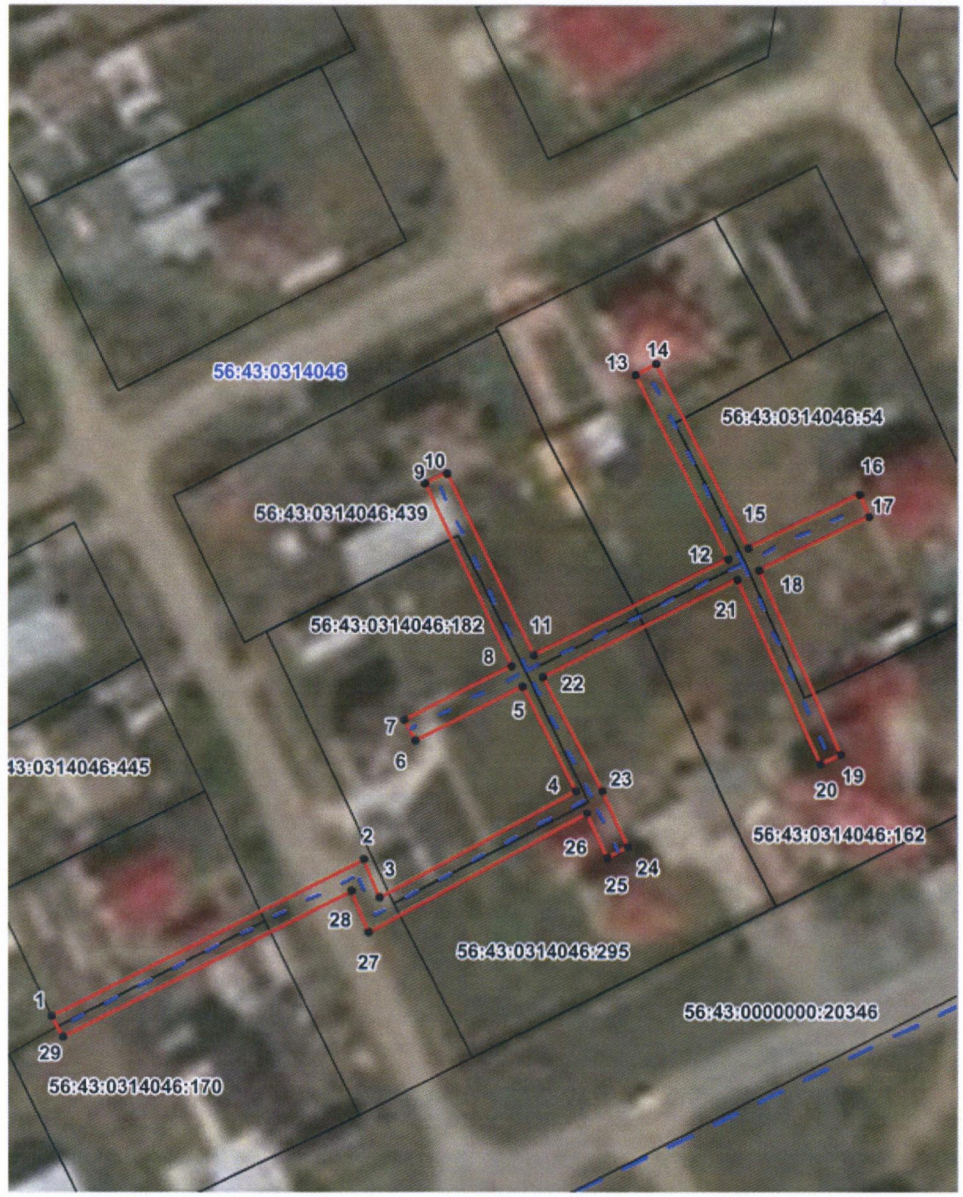

Масштаб 1:1000

Используемые условные знаки и обозначения:

•	– характерная точка границы охранной зоны;
1	– обозначение характерной точки границы охранной зоны;
	– граница земельного участка, поставленного на государственный кадастровый учет;
	– граница кадастрового квартала;
	– обозначение оси газопровода;
	– граница охранной зоны;
56:41:0103065	– номер кадастрового квартала;
56:41:0103065:1	– кадастровый номер земельного участка.

Приложение № 9
к постановлению
Правительства области
от 14.10.2021 № 950-пп

Текстовое и графическое описание местоположения границ охранной зоны газораспределительной сети объекта газоснабжения газопровод, Орский проспект 27 (мкр 2 д.7) п. ОЗТП; г. Орск пос. ОЗТП *)

Сведения об охранной зоне

№ п/п	Характеристики охранной зоны	Описание характеристик
1	2	3
1.	Местоположение охранной зоны	Российская Федерация, Оренбургская область, город Орск
2.	Площадь ± величина погрешности определения площади (Р ± ΔР)	258 кв. метров ± 3 кв. метра
3.	Иные характеристики охранной зоны	на земельные участки, входящие в охранные зоны газораспределительных сетей, в целях предупреждения их повреждения или нарушения условий их нормальной эксплуатации налагаются ограничения (обременения) в соответствии с Правилами охраны газораспределительных сетей, утвержденными постановлением Правительства Российской Федерации от 20 ноября 2000 года № 878, которыми запрещается: а) строить объекты жилищно-гражданского и производственного назначения; б) сносить и реконструировать мосты, коллекторы, автомобильные и железные дороги с расположенными на них газораспределительными сетями без предварительного выноса этих газопроводов по согласованию с эксплуатационными организациями; в) разрушать берегоукрепительные сооружения, водопропускные устройства, земляные и иные сооружения,

1	2	3
		предохраняющие газораспределительные сети от разрушений; г) перемещать, повреждать, засыпать и уничтожать опознавательные знаки, контрольно-измерительные пункты и другие устройства газораспределительных сетей; д) устраивать свалки и склады, разливать растворы кислот, солей, щелочей и других химически активных веществ; е) огораживать и перегораживать охранные зоны, препятствовать доступу персонала эксплуатационных организаций к газораспределительным сетям, проведению обслуживания и устранению повреждений газораспределительных сетей; ж) разводить огонь и размещать источники огня; з) рыть погреба, копать и обрабатывать почву сельскохозяйственными и мелиоративными орудиями и механизмами на глубину более 0,3 метра; и) открывать калитки и двери газорегуляторных пунктов, станций катодной и дренажной защиты, люки подземных колодцев, включать или отключать электроснабжение средств связи, освещения и систем телемеханики; к) набрасывать, приставлять и привязывать к опорам и надземным газопроводам, ограждениям и зданиям газораспределительных сетей посторонние предметы, лестницы, влезать на них; л) самовольно подключаться к газораспределительным сетям

*) Наименование объекта газоснабжения указано в соответствии со сведениями, содержащимися в государственном реестре опасных производственных объектов.

Сведения о местоположении границ охранной зоны

Система координат: МСК – субъект 56				
Сведения о характерных точках границ охранной зоны				
обозначение характерных точек границы	координаты (метров)		метод определения координат и средняя квадратическая погрешность положения характерной точки (Mt) (метров)	описание закрепления точки
	X	Y		
1	2	3	4	5
1	368439,82	3342007,94	метод спутниковых геодезических измерений. Mt = 0,1	–
2	368441,71	3342011,66	метод спутниковых геодезических измерений. Mt = 0,1	–
3	368449,04	3342007,71	метод спутниковых геодезических измерений. Mt = 0,1	–
4	368472,46	3342053,76	метод спутниковых геодезических измерений. Mt = 0,1	–
5	368468,90	3342055,57	метод спутниковых геодезических измерений. Mt = 0,1	–
6	368447,31	3342013,27	метод спутниковых геодезических измерений. Mt = 0,1	–
7	368439,92	3342017,11	метод спутниковых геодезических измерений. Mt = 0,1	–
8	368436,26	3342009,74	метод спутниковых геодезических измерений. Mt = 0,1	–
1	368439,82	3342007,94	метод спутниковых геодезических измерений. Mt = 0,1	–

Сведения о частях границ охранной зоны

Обозначение части границ		Описание прохождения части границ
от точки	до точки	
1	2	3
1	2	–
2	3	–
3	4	–
4	5	–
5	6	–
6	7	–
7	8	–
8	1	–

План границ охранной зоны

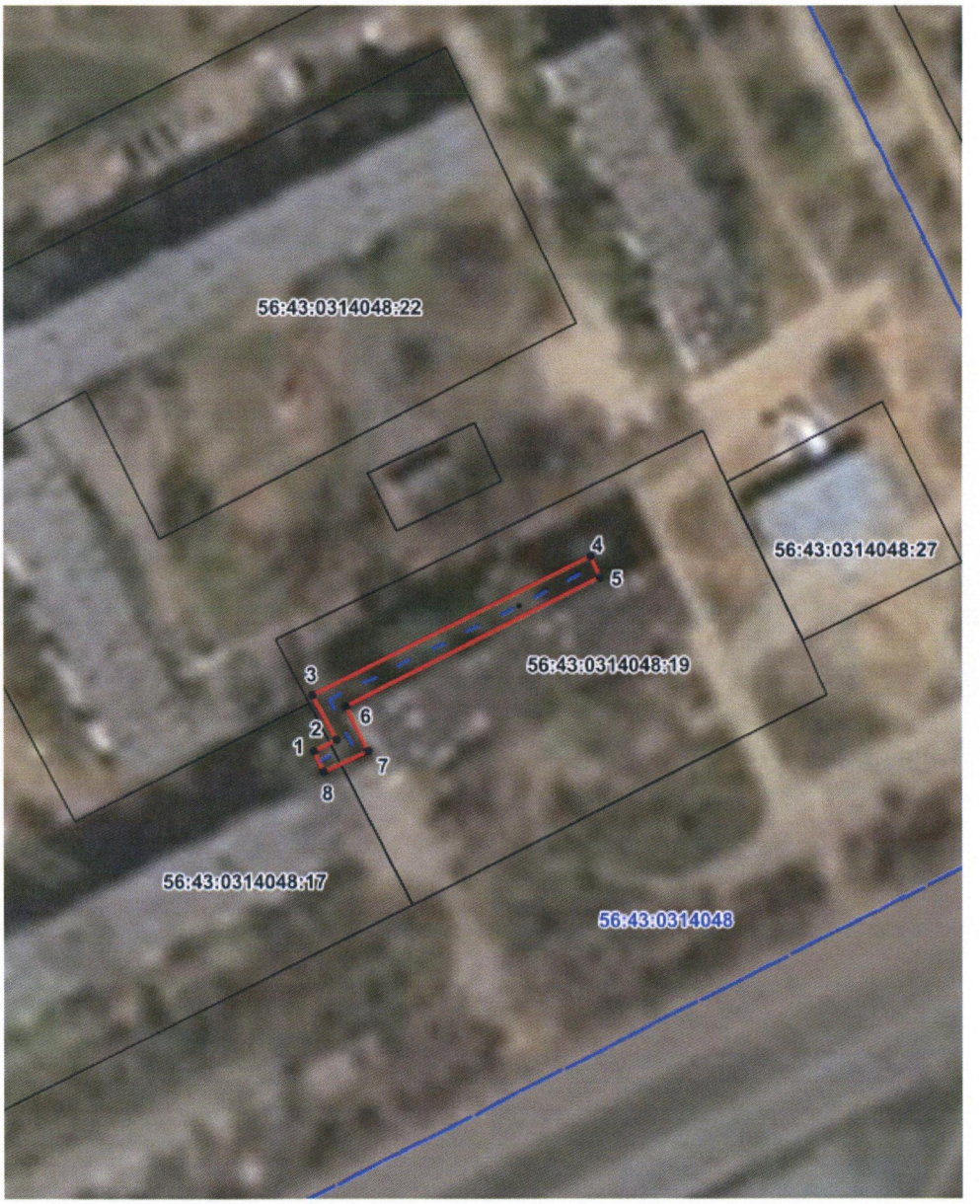

Масштаб 1:500

Используемые условные знаки и обозначения:

•	– характерная точка границы охранной зоны;
1	– обозначение характерной точки границы охранной зоны;
	– граница земельного участка, поставленного на государственный кадастровый учет;
	– граница кадастрового квартала;
	– обозначение оси газопровода;
	– граница охранной зоны;
56:41:0103065	– номер кадастрового квартала;
56:41:0103065:1	– кадастровый номер земельного участка.

Приложение № 10
к постановлению
Правительства области
от 14.10.2021 № 950-пп

Текстовое и графическое описание местоположения границ охранной зоны газораспределительной сети объекта газоснабжения газопровод, Орский проспект 17 п. ОЗТП; г. Орск пос. ОЗТП *)

Сведения об охранной зоне

№ п/п	Характеристики охранной зоны	Описание характеристик
1	2	3
1.	Местоположение охранной зоны	Российская Федерация, Оренбургская область, город Орск
2.	Площадь ± величина погрешности определения площади (Р ± ΔР)	318 кв. метров ± 4 кв. метра
3.	Иные характеристики охранной зоны	на земельные участки, входящие в охранные зоны газораспределительных сетей, в целях предупреждения их повреждения или нарушения условий их нормальной эксплуатации налагаются ограничения (обременения) в соответствии с Правилами охраны газораспределительных сетей, утвержденными постановлением Правительства Российской Федерации от 20 ноября 2000 года № 878, которыми запрещается: а) строить объекты жилищно-гражданского и производственного назначения; б) сносить и реконструировать мосты, коллекторы, автомобильные и железные дороги с расположенными на них газораспределительными сетями без предварительного выноса этих газопроводов по согласованию с эксплуатационными организациями; в) разрушать берегоукрепительные сооружения, водопропускные устройства, земляные и иные сооружения,

1	2	3
		предохраняющие газораспределительные сети от разрушений; г) перемещать, повреждать, засыпать и уничтожать опознавательные знаки, контрольно-измерительные пункты и другие устройства газораспределительных сетей; д) устраивать свалки и склады, разливать растворы кислот, солей, щелочей и других химически активных веществ; е) огораживать и перегораживать охранные зоны, препятствовать доступу персонала эксплуатационных организаций к газораспределительным сетям, проведению обслуживания и устранению повреждений газораспределительных сетей; ж) разводить огонь и размещать источники огня; з) рыть погреба, копать и обрабатывать почву сельскохозяйственными и мелиоративными орудиями и механизмами на глубину более 0,3 метра; и) открывать калитки и двери газорегуляторных пунктов, станций катодной и дренажной защиты, люки подземных колодцев, включать или отключать электроснабжение средств связи, освещения и систем телемеханики; к) набрасывать, приставлять и привязывать к опорам и надземным газопроводам, ограждениям и зданиям газораспределительных сетей посторонние предметы, лестницы, влезать на них; л) самовольно подключаться к газораспределительным сетям

*) Наименование объекта газоснабжения указано в соответствии со сведениями, содержащимися в государственном реестре опасных производственных объектов.

Сведения о местоположении границ охранной зоны

Система координат: МСК – субъект 56				
Сведения о характерных точках границ охранной зоны				
обозначение характерных точек границы	координаты (метров)		метод определения координат и средняя квадратическая погрешность положения характерной точки (Mt) (метров)	описание закрепления точки
	X	Y		
1	2	3	4	5
1	368311,01	3341734,92	метод спутниковых геодезических измерений. Mt = 0,1	–
2	368312,85	3341738,48	метод спутниковых геодезических измерений. Mt = 0,1	–
3	368305,19	3341742,44	метод спутниковых геодезических измерений. Mt = 0,1	–
4	368304,65	3341741,38	метод спутниковых геодезических измерений. Mt = 0,1	–
5	368296,80	3341745,16	метод спутниковых геодезических измерений. Mt = 0,1	–
6	368314,76	3341779,33	метод спутниковых геодезических измерений. Mt = 0,1	–
7	368322,14	3341775,50	метод спутниковых геодезических измерений. Mt = 0,1	–
8	368325,78	3341782,91	метод спутниковых геодезических измерений. Mt = 0,1	–
9	368322,20	3341784,69	метод спутниковых геодезических измерений. Mt = 0,1	–
10	368320,33	3341780,92	метод спутниковых геодезических измерений. Mt = 0,1	–

1	2	3	4	5
11	368313,05	3341784,80	метод спутниковых геодезических измерений. Mt = 0,1	–
12	368294,08	3341748,66	метод спутниковых геодезических измерений. Mt = 0,1	–
13	368293,03	3341749,16	метод спутниковых геодезических измерений. Mt = 0,1	–
14	368290,40	3341743,96	метод спутниковых геодезических измерений. Mt = 0,1	–
15	368305,26	3341736,53	метод спутниковых геодезических измерений. Mt = 0,1	–
16	368305,81	3341737,63	метод спутниковых геодезических измерений. Mt = 0,1	–
1	368311,01	3341734,92	метод спутниковых геодезических измерений. Mt = 0,1	–

Сведения о частях границ охранной зоны

Обозначение части границ		Описание прохождения части границ
от точки	до точки	
1	2	3
1	2	–
2	3	–
3	4	–
4	5	–
5	6	–
6	7	–
7	8	–
8	9	–
9	10	–
10	11	–
11	12	–
12	13	–
13	14	–
14	15	–
15	16	–
16	1	–

План границ охранной зоны



Масштаб 1:500

Используемые условные знаки и обозначения:

•	– характерная точка границы охранной зоны;
1	– обозначение характерной точки границы охранной зоны;
	– граница земельного участка, поставленного на государственный кадастровый учет;
	– граница кадастрового квартала;
	– обозначение оси газопровода;
	– граница охранной зоны;
56:41:0103065	– номер кадастрового квартала;
56:41:0103065:1	– кадастровый номер земельного участка.

Приложение № 11
к постановлению
Правительства области
от 14.10.2021 № 950-пп

Текстовое и графическое описание местоположения границ охранной зоны газораспределительной сети объекта газоснабжения газопровод, пос.ОЗТП кооп. «Сети», ул. Каслинская, ул. Братская; г. Орск пос. ОЗТП *)

Сведения об охранной зоне

№ п/п	Характеристики охранной зоны	Описание характеристик
1	2	3
1.	Местоположение охранной зоны	Российская Федерация, Оренбургская область, город Орск
2.	Площадь ± величина погрешности определения площади (Р ± ΔР)	3658 кв. метров ± 14 кв. метров
3.	Иные характеристики охранной зоны	на земельные участки, входящие в охранные зоны газораспределительных сетей, в целях предупреждения их повреждения или нарушения условий их нормальной эксплуатации налагаются ограничения (обременения) в соответствии с Правилами охраны газораспределительных сетей, утвержденными постановлением Правительства Российской Федерации от 20 ноября 2000 года № 878, которыми запрещается: а) строить объекты жилищно-гражданского и производственного назначения; б) сносить и реконструировать мосты, коллекторы, автомобильные и железные дороги с расположенными на них газораспределительными сетями без предварительного выноса этих газопроводов по согласованию с эксплуатационными организациями; в) разрушать берегоукрепительные сооружения, водопропускные устройства,

1	2	3
		земляные и иные сооружения, предохраняющие газораспределительные сети от разрушений; г) перемещать, повреждать, засыпать и уничтожать опознавательные знаки, контрольно-измерительные пункты и другие устройства газораспределительных сетей; д) устраивать свалки и склады, разливать растворы кислот, солей, щелочей и других химически активных веществ; е) огораживать и перегораживать охранные зоны, препятствовать доступу персонала эксплуатационных организаций к газораспределительным сетям, проведению обслуживания и устранению повреждений газораспределительных сетей; ж) разводить огонь и размещать источники огня; з) рыть погреба, копать и обрабатывать почву сельскохозяйственными и мелиоративными орудиями и механизмами на глубину более 0,3 метра; и) открывать калитки и двери газорегуляторных пунктов, станций катодной и дренажной защиты, люки подземных колодцев, включать или отключать электроснабжение средств связи, освещения и систем телемеханики; к) набрасывать, приставлять и привязывать к опорам и надземным газопроводам, ограждениям и зданиям газораспределительных сетей посторонние предметы, лестницы, влезать на них; л) самовольно подключаться к газораспределительным сетям

*) Наименование объекта газоснабжения указано в соответствии со сведениями, содержащимися в государственном реестре опасных производственных объектов.

Сведения о местоположении границ охранной зоны

Система координат: МСК – субъект 56				
Сведения о характерных точках границ охранной зоны				
обозначение характерных точек границы	координаты (метров)		метод определения координат и средняя квадратическая погрешность положения характерной точки (Mt) (метров)	описание закрепления точки
	X	Y		
1	2	3	4	5
1	369202,85	3340683,22	метод спутниковых геодезических измерений. Mt = 0,1	–
2	369130,55	3340720,61	метод спутниковых геодезических измерений. Mt = 0,1	–
3	369125,65	3340711,17	метод спутниковых геодезических измерений. Mt = 0,1	–
4	369048,14	3340750,34	метод спутниковых геодезических измерений. Mt = 0,1	–
5	369052,82	3340759,76	метод спутниковых геодезических измерений. Mt = 0,1	–
6	368945,31	3340814,19	метод спутниковых геодезических измерений. Mt = 0,1	–
7	368939,86	3340802,62	метод спутниковых геодезических измерений. Mt = 0,1	–
8	368895,87	3340825,96	метод спутниковых геодезических измерений. Mt = 0,1	–
9	368901,52	3340836,07	метод спутниковых геодезических измерений. Mt = 0,1	–
10	368833,15	3340871,00	метод спутниковых геодезических измерений. Mt = 0,1	–

1	2	3	4	5
11	368829,17	3340862,42	метод спутниковых геодезических измерений. Mt = 0,1	–
12	368786,90	3340883,46	метод спутниковых геодезических измерений. Mt = 0,1	–
13	368785,12	3340879,87	метод спутниковых геодезических измерений. Mt = 0,1	–
14	368831,05	3340857,01	метод спутниковых геодезических измерений. Mt = 0,1	–
15	368835,09	3340865,52	метод спутниковых геодезических измерений. Mt = 0,1	–
16	368896,04	3340834,39	метод спутниковых геодезических измерений. Mt = 0,1	–
17	368890,24	3340824,34	метод спутниковых геодезических измерений. Mt = 0,1	–
18	368941,70	3340797,04	метод спутниковых геодезических измерений. Mt = 0,1	–
19	368947,32	3340808,71	метод спутниковых геодезических измерений. Mt = 0,1	–
20	369047,45	3340757,92	метод спутниковых геодезических измерений. Mt = 0,1	–
21	369042,70	3340748,55	метод спутниковых геодезических измерений. Mt = 0,1	–
22	369127,46	3340705,74	метод спутниковых геодезических измерений. Mt = 0,1	–
23	369132,25	3340715,21	метод спутниковых геодезических измерений. Mt = 0,1	–
24	369201,01	3340679,67	метод спутниковых геодезических измерений. Mt = 0,1	–

1	2	3	4	5
1	369202,85	3340683,22	метод спутниковых геодезических измерений. Mt = 0,1	–
25	368933,52	3340896,92	метод спутниковых геодезических измерений. Mt = 0,1	–
26	368938,97	3340907,29	метод спутниковых геодезических измерений. Mt = 0,1	–
27	368869,35	3340941,70	метод спутниковых геодезических измерений. Mt = 0,1	–
28	368865,02	3340933,41	метод спутниковых геодезических измерений. Mt = 0,1	–
29	368823,01	3340954,86	метод спутниковых геодезических измерений. Mt = 0,1	–
30	368821,19	3340951,30	метод спутниковых геодезических измерений. Mt = 0,1	–
31	368866,74	3340927,82	метод спутниковых геодезических измерений. Mt = 0,1	–
32	368871,14	3340936,31	метод спутниковых геодезических измерений. Mt = 0,1	–
33	368933,47	3340905,40	метод спутниковых геодезических измерений. Mt = 0,1	–
34	368929,99	3340898,79	метод спутниковых геодезических измерений. Mt = 0,1	–
25	368933,52	3340896,92	метод спутниковых геодезических измерений. Mt = 0,1	–
35	368615,74	3340799,51	метод спутниковых геодезических измерений. Mt = 0,1	–

1	2	3	4	5
36	368622,02	3340813,50	метод спутниковых геодезических измерений. Mt = 0,1	–
37	368628,26	3340810,77	метод спутниковых геодезических измерений. Mt = 0,1	–
38	368629,86	3340814,44	метод спутниковых геодезических измерений. Mt = 0,1	–
39	368623,66	3340817,16	метод спутниковых геодезических измерений. Mt = 0,1	–
40	368640,42	3340854,80	метод спутниковых геодезических измерений. Mt = 0,1	–
41	368647,32	3340851,89	метод спутниковых геодезических измерений. Mt = 0,1	–
42	368648,89	3340855,57	метод спутниковых геодезических измерений. Mt = 0,1	–
43	368642,12	3340858,42	метод спутниковых геодезических измерений. Mt = 0,1	–
44	368663,35	3340901,35	метод спутниковых геодезических измерений. Mt = 0,1	–
45	368769,32	3340848,55	метод спутниковых геодезических измерений. Mt = 0,1	–
46	368771,10	3340852,12	метод спутниковых геодезических измерений. Mt = 0,1	–
47	368661,46	3340906,71	метод спутниковых геодезических измерений. Mt = 0,1	–
48	368637,61	3340858,29	метод спутниковых геодезических измерений. Mt = 0,1	–
49	368612,10	3340801,15	метод спутниковых геодезических измерений. Mt = 0,1	–

1	2	3	4	5
35	368615,74	3340799,51	метод спутниковых геодезических измерений. Mt = 0,1	–

Сведения о частях границ охранной зоны

Обозначение части границ		Описание прохождения части границ
от точки	до точки	
1	2	3
1	2	–
2	3	–
3	4	–
4	5	–
5	6	–
6	7	–
7	8	–
8	9	–
9	10	–
10	11	–
11	12	–
12	13	–
13	14	–
14	15	–
15	16	–
16	17	–
17	18	–
18	19	–
19	20	–
20	21	–
21	22	–
22	23	–
23	24	–
24	1	–
25	26	–
26	27	–
27	28	–
28	29	–
29	30	–
30	31	–

1	2	3
31	32	–
32	33	–
33	34	–
34	25	–
35	36	–
36	37	–
37	38	–
38	39	–
39	40	–
40	41	–
41	42	–
42	43	–
43	44	–
44	45	–
45	46	–
46	47	–
47	48	–
48	49	–
49	35	–

План границ охранной зоны



Масштаб 1:5000

Используемые условные знаки и обозначения:

•	– характерная точка границы охранной зоны;
1	– обозначение характерной точки границы охранной зоны;
	– граница земельного участка, поставленного на государственный кадастровый учет;
	– граница кадастрового квартала;
	– обозначение оси газопровода;
	– граница охранной зоны;
56:41:0103065	– номер кадастрового квартала;
56:41:0103065:1	– кадастровый номер земельного участка.

Приложение № 12
к постановлению
Правительства области
от 14.10.2021 № 950-пп

Текстовое и графическое описание местоположения границ охранной зоны газораспределительной сети объекта газоснабжения газопровод, пер.Западный 7 (3 мкр д.10 п.ОЗТП); г. Орск пос. ОЗТП *)

Сведения об охранной зоне

№ п/п	Характеристики охранной зоны	Описание характеристик
1	2	3
1.	Местоположение охранной зоны	Российская Федерация, Оренбургская область, город Орск
2.	Площадь ± величина погрешности определения площади (Р ± ΔР)	187 кв. метров ± 3 кв. метра
3.	Иные характеристики охранной зоны	на земельные участки, входящие в охранные зоны газораспределительных сетей, в целях предупреждения их повреждения или нарушения условий их нормальной эксплуатации налагаются ограничения (обременения) в соответствии с Правилами охраны газораспределительных сетей, утвержденными постановлением Правительства Российской Федерации от 20 ноября 2000 года № 878, которыми запрещается: а) строить объекты жилищно-гражданского и производственного назначения; б) сносить и реконструировать мосты, коллекторы, автомобильные и железные дороги с расположенными на них газораспределительными сетями без предварительного выноса этих газопроводов по согласованию с эксплуатационными организациями; в) разрушать берегоукрепительные сооружения, водопропускные устройства, земляные и иные сооружения,

1	2	3
		предохраняющие газораспределительные сети от разрушений; г) перемещать, повреждать, засыпать и уничтожать опознавательные знаки, контрольно-измерительные пункты и другие устройства газораспределительных сетей; д) устраивать свалки и склады, разливать растворы кислот, солей, щелочей и других химически активных веществ; е) огораживать и перегораживать охранные зоны, препятствовать доступу персонала эксплуатационных организаций к газораспределительным сетям, проведению обслуживания и устранению повреждений газораспределительных сетей; ж) разводить огонь и размещать источники огня; з) рыть погреба, копать и обрабатывать почву сельскохозяйственными и мелиоративными орудиями и механизмами на глубину более 0,3 метра; и) открывать калитки и двери газорегуляторных пунктов, станций катодной и дренажной защиты, люки подземных колодцев, включать или отключать электроснабжение средств связи, освещения и систем телемеханики; к) набрасывать, приставлять и привязывать к опорам и надземным газопроводам, ограждениям и зданиям газораспределительных сетей посторонние предметы, лестницы, влезать на них; л) самовольно подключаться к газораспределительным сетям

*) Наименование объекта газоснабжения указано в соответствии со сведениями, содержащимися в государственном реестре опасных производственных объектов.

Сведения о местоположении границ охранной зоны

Система координат: МСК – субъект 56				
Сведения о характерных точках границ охранной зоны				
обозначение характерных точек границы	координаты (метров)		метод определения координат и средняя квадратическая погрешность положения характерной точки (Mt) (метров)	описание закрепления точки
	X	Y		
1	2	3	4	5
1	368884,78	3342297,33	метод спутниковых геодезических измерений. Mt = 0,1	–
2	368886,58	3342300,88	метод спутниковых геодезических измерений. Mt = 0,1	–
3	368848,20	3342319,98	метод спутниковых геодезических измерений. Mt = 0,1	–
4	368846,43	3342316,40	метод спутниковых геодезических измерений. Mt = 0,1	–
5	368876,21	3342301,64	метод спутниковых геодезических измерений. Mt = 0,1	–
6	368874,20	3342298,01	метод спутниковых геодезических измерений. Mt = 0,1	–
7	368877,70	3342296,08	метод спутниковых геодезических измерений. Mt = 0,1	–
8	368879,79	3342299,84	метод спутниковых геодезических измерений. Mt = 0,1	–
1	368884,78	3342297,33	метод спутниковых геодезических измерений. Mt = 0,1	–

Сведения о частях границ охранной зоны

Обозначение части границ		Описание прохождения части границ
от точки	до точки	
1	2	3
1	2	–
2	3	–
3	4	–
4	5	–
5	6	–
6	7	–
7	8	–
8	1	–

План границ охранной зоны



Масштаб 1:500

Используемые условные знаки и обозначения:

•	– характерная точка границы охранной зоны;
1	– обозначение характерной точки границы охранной зоны;
	– граница земельного участка, поставленного на государственный кадастровый учет;
	– граница кадастрового квартала;
	– обозначение оси газопровода;
	– граница охранной зоны;
56:41:0103065	– номер кадастрового квартала;
56:41:0103065:1	– кадастровый номер земельного участка.

Приложение № 13
к постановлению
Правительства области
от 14.10.2021 № 950-пп

Текстовое и графическое описание местоположения границ охранной зоны газораспределительной сети объекта газоснабжения газопровод, п.Старокирпичный .; г. Орск пос. Старокирпичный *)

Сведения об охранной зоне

№ п/п	Характеристики охранной зоны	Описание характеристик
1	2	3
1.	Местоположение охранной зоны	Российская Федерация, Оренбургская область, город Орск
2.	Площадь ± величина погрешности определения площади (Р ± ΔР)	2859 кв. метров ± 13 кв. метров
3.	Иные характеристики охранной зоны	на земельные участки, входящие в охранные зоны газораспределительных сетей, в целях предупреждения их повреждения или нарушения условий их нормальной эксплуатации налагаются ограничения (обременения) в соответствии с Правилами охраны газораспределительных сетей, утвержденными постановлением Правительства Российской Федерации от 20 ноября 2000 года № 878, которыми запрещается: а) строить объекты жилищно-гражданского и производственного назначения; б) сносить и реконструировать мосты, коллекторы, автомобильные и железные дороги с расположенными на них газораспределительными сетями без предварительного выноса этих газопроводов по согласованию с эксплуатационными организациями; в) разрушать берегоукрепительные сооружения, водопропускные устройства, земляные и иные сооружения,

1	2	3
		предохраняющие газораспределительные сети от разрушений; г) перемещать, повреждать, засыпать и уничтожать опознавательные знаки, контрольно-измерительные пункты и другие устройства газораспределительных сетей; д) устраивать свалки и склады, разливать растворы кислот, солей, щелочей и других химически активных веществ; е) огораживать и перегораживать охранные зоны, препятствовать доступу персонала эксплуатационных организаций к газораспределительным сетям, проведению обслуживания и устранению повреждений газораспределительных сетей; ж) разводить огонь и размещать источники огня; з) рыть погреба, копать и обрабатывать почву сельскохозяйственными и мелиоративными орудиями и механизмами на глубину более 0,3 метра; и) открывать калитки и двери газорегуляторных пунктов, станций катодной и дренажной защиты, люки подземных колодцев, включать или отключать электроснабжение средств связи, освещения и систем телемеханики; к) набрасывать, приставлять и привязывать к опорам и надземным газопроводам, ограждениям и зданиям газораспределительных сетей посторонние предметы, лестницы, влезать на них; л) самовольно подключаться к газораспределительным сетям

*) Наименование объекта газоснабжения указано в соответствии со сведениями, содержащимися в государственном реестре опасных производственных объектов.

Сведения о местоположении границ охранной зоны

Система координат: МСК – субъект 56				
Сведения о характерных точках границ охранной зоны				
обозначение характерных точек границы	координаты (метров)		метод определения координат и средняя квадратическая погрешность положения характерной точки (Mt) (метров)	описание закрепления точки
	X	Y		
1	2	3	4	5
1	367954,90	3340022,53	метод спутниковых геодезических измерений. Mt = 0,1	–
2	367947,85	3340028,13	метод спутниковых геодезических измерений. Mt = 0,1	–
3	367913,33	3340044,30	метод спутниковых геодезических измерений. Mt = 0,1	–
4	367904,13	3340051,39	метод спутниковых геодезических измерений. Mt = 0,1	–
5	367826,39	3340098,14	метод спутниковых геодезических измерений. Mt = 0,1	–
6	367802,40	3340110,83	метод спутниковых геодезических измерений. Mt = 0,1	–
7	367784,23	3340119,71	метод спутниковых геодезических измерений. Mt = 0,1	–
8	367763,91	3340129,26	метод спутниковых геодезических измерений. Mt = 0,1	–
9	367749,06	3340136,38	метод спутниковых геодезических измерений. Mt = 0,1	–
10	367692,24	3340159,13	метод спутниковых геодезических измерений. Mt = 0,1	–

1	2	3	4	5
11	367612,34	3340196,79	метод спутниковых геодезических измерений. Mt = 0,1	–
12	367539,16	3340225,33	метод спутниковых геодезических измерений. Mt = 0,1	–
13	367487,73	3340242,31	метод спутниковых геодезических измерений. Mt = 0,1	–
14	367389,15	3340268,40	метод спутниковых геодезических измерений. Mt = 0,1	–
15	367329,35	3340269,73	метод спутниковых геодезических измерений. Mt = 0,1	–
16	367329,66	3340254,67	метод спутниковых геодезических измерений. Mt = 0,1	–
17	367323,24	3340253,33	метод спутниковых геодезических измерений. Mt = 0,1	–
18	367324,06	3340249,41	метод спутниковых геодезических измерений. Mt = 0,1	–
19	367333,76	3340251,51	метод спутниковых геодезических измерений. Mt = 0,1	–
20	367333,43	3340265,61	метод спутниковых геодезических измерений. Mt = 0,1	–
21	367388,61	3340264,38	метод спутниковых геодезических измерений. Mt = 0,1	–
22	367486,53	3340238,49	метод спутниковых геодезических измерений. Mt = 0,1	–
23	367537,85	3340221,54	метод спутниковых геодезических измерений. Mt = 0,1	–
24	367610,83	3340193,09	метод спутниковых геодезических измерений. Mt = 0,1	–

1	2	3	4	5
25	367688,68	3340156,38	метод спутниковых геодезических измерений. Mt = 0,1	–
26	367684,13	3340147,98	метод спутниковых геодезических измерений. Mt = 0,1	–
27	367687,64	3340146,08	метод спутниковых геодезических измерений. Mt = 0,1	–
28	367692,35	3340154,78	метод спутниковых геодезических измерений. Mt = 0,1	–
29	367747,38	3340132,75	метод спутниковых геодезических измерений. Mt = 0,1	–
30	367762,20	3340125,64	метод спутниковых геодезических измерений. Mt = 0,1	–
31	367782,48	3340116,11	метод спутниковых геодезических измерений. Mt = 0,1	–
32	367800,61	3340107,25	метод спутниковых геодезических измерений. Mt = 0,1	–
33	367824,48	3340094,63	метод спутниковых геодезических измерений. Mt = 0,1	–
34	367900,11	3340049,14	метод спутниковых геодезических измерений. Mt = 0,1	–
35	367898,20	3340046,13	метод спутниковых геодезических измерений. Mt = 0,1	–
36	367899,91	3340045,10	метод спутниковых геодезических измерений. Mt = 0,1	–
37	367901,63	3340044,06	метод спутниковых геодезических измерений. Mt = 0,1	–
38	367903,41	3340046,88	метод спутниковых геодезических измерений. Mt = 0,1	–

1	2	3	4	5
39	367909,78	3340041,98	метод спутниковых геодезических измерений. Mt = 0,1	–
40	367908,80	3340039,92	метод спутниковых геодезических измерений. Mt = 0,1	–
41	367912,40	3340038,19	метод спутниковых геодезических измерений. Mt = 0,1	–
42	367913,24	3340039,92	метод спутниковых геодезических измерений. Mt = 0,1	–
43	367945,54	3340024,86	метод спутниковых геодезических измерений. Mt = 0,1	–
44	367952,40	3340019,40	метод спутниковых геодезических измерений. Mt = 0,1	–
1	367954,90	3340022,53	метод спутниковых геодезических измерений. Mt = 0,1	–

Сведения о частях границ охранной зоны

Обозначение части границ		Описание прохождения части границ
от точки	до точки	
1	2	3
1	2	–
2	3	–
3	4	–
4	5	–
5	6	–
6	7	–
7	8	–
8	9	–
9	10	–
10	11	–
11	12	–
12	13	–
13	14	–
14	15	–

1	2	3
15	16	–
16	17	–
17	18	–
18	19	–
19	20	–
20	21	–
21	22	–
22	23	–
23	24	–
24	25	–
25	26	–
26	27	–
27	28	–
28	29	–
29	30	–
30	31	–
31	32	–
32	33	–
33	34	–
34	35	–
35	36	–
36	37	–
37	38	–
38	39	–
39	40	–
40	41	–
41	42	–
42	43	–
43	44	–
44	1	–

План границ охранной зоны

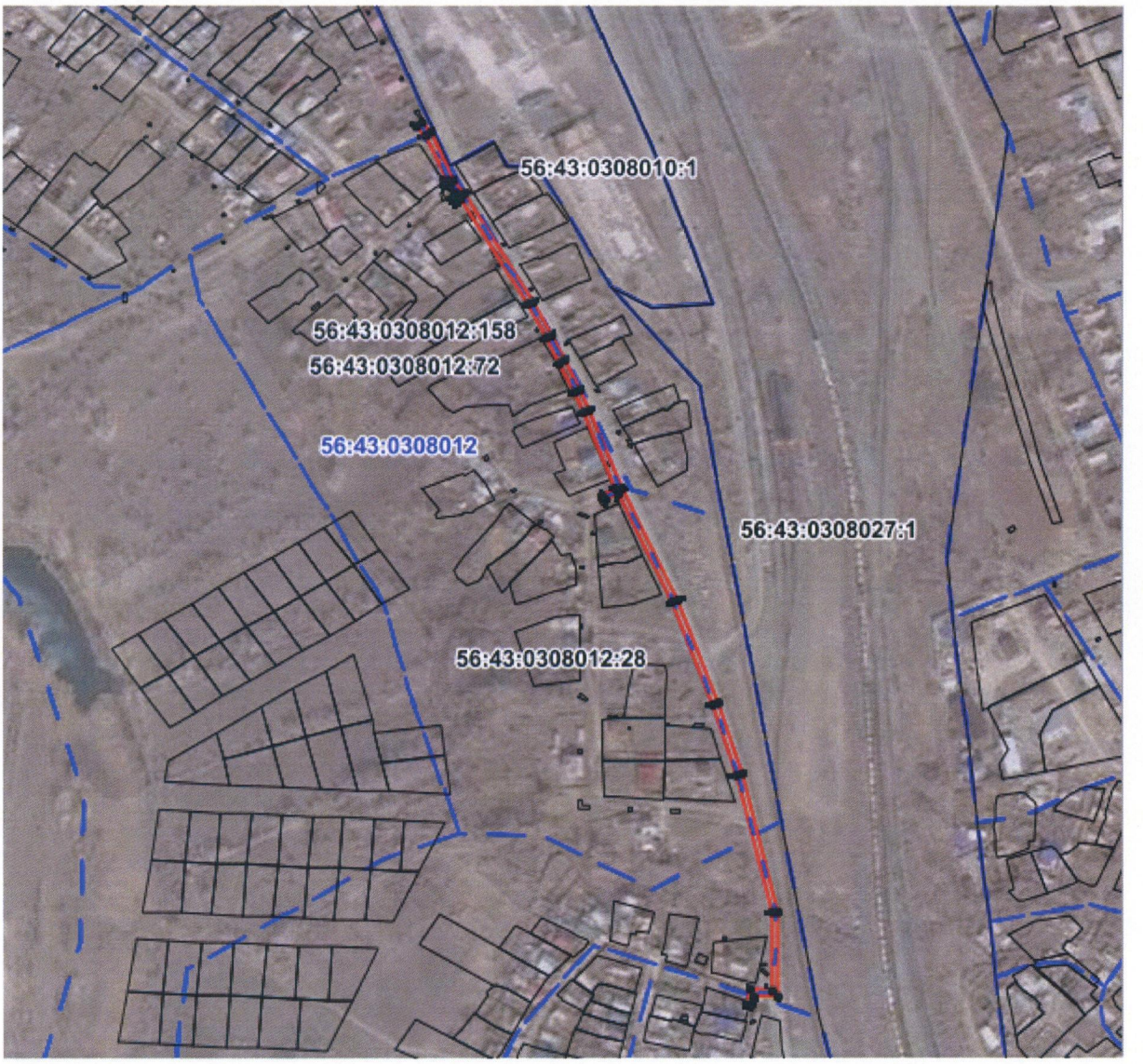

Масштаб 1:4000

Используемые условные знаки и обозначения:

•	– характерная точка границы охранной зоны;
1	– обозначение характерной точки границы охранной зоны;
	– граница земельного участка, поставленного на государственный кадастровый учет;
	– граница кадастрового квартала;
	– обозначение оси газопровода;
	– граница охранной зоны;
56:41:0103065	– номер кадастрового квартала;
56:41:0103065:1	– кадастровый номер земельного участка.

Приложение № 14
к постановлению
Правительства области
от 14.10.2021 № 950-пп

Текстовое и графическое описание местоположения границ охранной зоны газораспределительной сети объекта газоснабжения газопровод, Гайское шоссе 24 (пос.Круторожино д.1,2); г. Орск пос. Круторожино *)

Сведения об охранной зоне

№ п/п	Характеристики охранной зоны	Описание характеристик
1	2	3
1.	Местоположение охранной зоны	Российская Федерация, Оренбургская область, город Орск
2.	Площадь ± величина погрешности определения площади (Р ± ΔР)	776 кв. метров ± 6 кв. метров
3.	Иные характеристики охранной зоны	на земельные участки, входящие в охранные зоны газораспределительных сетей, в целях предупреждения их повреждения или нарушения условий их нормальной эксплуатации налагаются ограничения (обременения) в соответствии с Правилами охраны газораспределительных сетей, утвержденными постановлением Правительства Российской Федерации от 20 ноября 2000 года № 878, которыми запрещается: а) строить объекты жилищно-гражданского и производственного назначения; б) сносить и реконструировать мосты, коллекторы, автомобильные и железные дороги с расположенными на них газораспределительными сетями без предварительного выноса этих газопроводов по согласованию с эксплуатационными организациями; в) разрушать берегоукрепительные сооружения, водопропускные устройства,

1	2	3
		земляные и иные сооружения, предохраняющие газораспределительные сети от разрушений; г) перемещать, повреждать, засыпать и уничтожать опознавательные знаки, контрольно-измерительные пункты и другие устройства газораспределительных сетей; д) устраивать свалки и склады, разливать растворы кислот, солей, щелочей и других химически активных веществ; е) огораживать и перегораживать охранные зоны, препятствовать доступу персонала эксплуатационных организаций к газораспределительным сетям, проведению обслуживания и устранению повреждений газораспределительных сетей; ж) разводить огонь и размещать источники огня; з) рыть погреба, копать и обрабатывать почву сельскохозяйственными и мелиоративными орудиями и механизмами на глубину более 0,3 метра; и) открывать калитки и двери газорегуляторных пунктов, станций катодной и дренажной защиты, люки подземных колодцев, включать или отключать электроснабжение средств связи, освещения и систем телемеханики; к) набрасывать, приставлять и привязывать к опорам и надземным газопроводам, ограждениям и зданиям газораспределительных сетей посторонние предметы, лестницы, влезать на них; л) самовольно подключаться к газораспределительным сетям

*) Наименование объекта газоснабжения указано в соответствии со сведениями, содержащимися в государственном реестре опасных производственных объектов.

Сведения о местоположении границ охранной зоны

Система координат: МСК – субъект 56				
Сведения о характерных точках границ охранной зоны				
обозначение характерных точек границы	координаты (метров)		метод определения координат и средняя квадратическая погрешность положения характерной точки (Mt) (метров)	описание закрепления точки
	X	Y		
1	2	3	4	5
1	374815,19	3328270,83	метод спутниковых геодезических измерений. Mt = 0,1	–
2	374812,65	3328273,91	метод спутниковых геодезических измерений. Mt = 0,1	–
3	374762,14	3328232,33	метод спутниковых геодезических измерений. Mt = 0,1	–
4	374702,14	3328281,51	метод спутниковых геодезических измерений. Mt = 0,1	–
5	374699,78	3328279,03	метод спутниковых геодезических измерений. Mt = 0,1	–
6	374697,71	3328281,64	метод спутниковых геодезических измерений. Mt = 0,1	–
7	374694,58	3328279,16	метод спутниковых геодезических измерений. Mt = 0,1	–
8	374699,44	3328273,00	метод спутниковых геодезических измерений. Mt = 0,1	–
9	374702,45	3328276,06	метод спутниковых геодезических измерений. Mt = 0,1	–
10	374762,15	3328226,95	метод спутниковых геодезических измерений. Mt = 0,1	–

1	2	3	4	5
1	374815,19	3328270,83	метод спутниковых геодезических измерений. Mt = 0,1	–
11	374688,03	3328294,11	метод спутниковых геодезических измерений. Mt = 0,1	–
12	374681,85	3328301,79	метод спутниковых геодезических измерений. Mt = 0,1	–
13	374672,60	3328294,35	метод спутниковых геодезических измерений. Mt = 0,1	–
14	374663,00	3328305,92	метод спутниковых геодезических измерений. Mt = 0,1	–
15	374659,94	3328303,36	метод спутниковых геодезических измерений. Mt = 0,1	–
16	374671,86	3328288,71	метод спутниковых геодезических измерений. Mt = 0,1	–
17	374681,28	3328296,10	метод спутниковых геодезических измерений. Mt = 0,1	–
18	374684,91	3328291,59	метод спутниковых геодезических измерений. Mt = 0,1	–
11	374688,03	3328294,11	метод спутниковых геодезических измерений. Mt = 0,1	–

Сведения о частях границ охранной зоны

Обозначение части границ		Описание прохождения части границ
от точки	до точки	
1	2	3
1	2	–
2	3	–
3	4	–
4	5	–
5	6	–
6	7	–
7	8	–
8	9	–
9	10	–
10	1	–
11	12	–
12	13	–
13	14	–
14	15	–
15	16	–
16	17	–
17	18	–
18	11	–

План границ охранной зоны

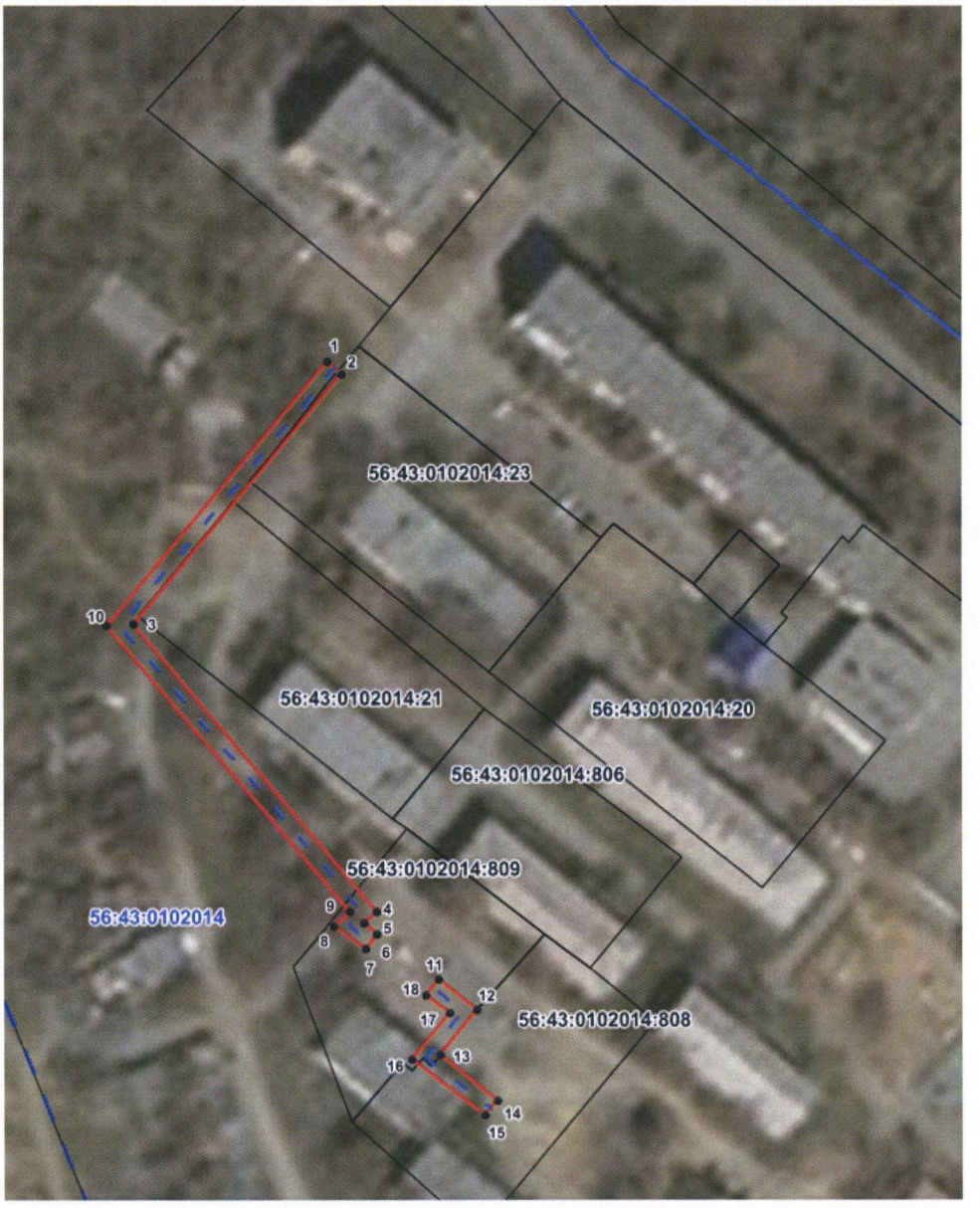

Масштаб 1:1200

Используемые условные знаки и обозначения:

•	– характерная точка границы охранной зоны;
1	– обозначение характерной точки границы охранной зоны;
	– граница земельного участка, поставленного на государственный кадастровый учет;
	– граница кадастрового квартала;
	– обозначение оси газопровода;
	– граница охранной зоны;
56:41:0103065	– номер кадастрового квартала;
56:41:0103065:1	– кадастровый номер земельного участка.

Приложение № 15
к постановлению
Правительства области
от 14.10.2021 № 950-пп

Текстовое и графическое описание местоположения границ охранной зоны газораспределительной сети объекта газоснабжения газопровод, пр.Ленина 131 А (м-н 2 С дом 10); г. Орск Новый город *)

Сведения об охранной зоне

№ п/п	Характеристики охранной зоны	Описание характеристик
1	2	3
1.	Местоположение охранной зоны	Российская Федерация, Оренбургская область, город Орск
2.	Площадь ± величина погрешности определения площади (Р ± ΔР)	243 кв. метра ± 3 кв. метра
3.	Иные характеристики охранной зоны	на земельные участки, входящие в охранные зоны газораспределительных сетей, в целях предупреждения их повреждения или нарушения условий их нормальной эксплуатации налагаются ограничения (обременения) в соответствии с Правилами охраны газораспределительных сетей, утвержденными постановлением Правительства Российской Федерации от 20 ноября 2000 года № 878, которыми запрещается: а) строить объекты жилищно-гражданского и производственного назначения; б) сносить и реконструировать мосты, коллекторы, автомобильные и железные дороги с расположенными на них газораспределительными сетями без предварительного выноса этих газопроводов по согласованию с эксплуатационными организациями; в) разрушать берегоукрепительные сооружения, водопропускные устройства, земляные и иные сооружения,

1	2	3
		предохраняющие газораспределительные сети от разрушений; г) перемещать, повреждать, засыпать и уничтожать опознавательные знаки, контрольно-измерительные пункты и другие устройства газораспределительных сетей; д) устраивать свалки и склады, разливать растворы кислот, солей, щелочей и других химически активных веществ; е) огораживать и перегораживать охранные зоны, препятствовать доступу персонала эксплуатационных организаций к газораспределительным сетям, проведению обслуживания и устранению повреждений газораспределительных сетей; ж) разводить огонь и размещать источники огня; з) рыть погреба, копать и обрабатывать почву сельскохозяйственными и мелиоративными орудиями и механизмами на глубину более 0,3 метра; и) открывать калитки и двери газорегуляторных пунктов, станций катодной и дренажной защиты, люки подземных колодцев, включать или отключать электроснабжение средств связи, освещения и систем телемеханики; к) набрасывать, приставлять и привязывать к опорам и надземным газопроводам, ограждениям и зданиям газораспределительных сетей посторонние предметы, лестницы, влезать на них; л) самовольно подключаться к газораспределительным сетям

*) Наименование объекта газоснабжения указано в соответствии со сведениями, содержащимися в государственном реестре опасных производственных объектов.

Сведения о местоположении границ охранной зоны

Система координат: МСК – субъект 56				
Сведения о характерных точках границ охранной зоны				
обозначение характерных точек границы	координаты (метров)		метод определения координат и средняя квадратическая погрешность положения характерной точки (Mt) (метров)	описание закрепления точки
	X	Y		
1	2	3	4	5
1	371931,31	3328154,33	метод спутниковых геодезических измерений. Mt = 0,1	–
2	371928,78	3328157,42	метод спутниковых геодезических измерений. Mt = 0,1	–
3	371893,31	3328128,30	метод спутниковых геодезических измерений. Mt = 0,1	–
4	371891,56	3328130,33	метод спутниковых геодезических измерений. Mt = 0,1	–
5	371882,48	3328122,78	метод спутниковых геодезических измерений. Mt = 0,1	–
6	371885,03	3328119,69	метод спутниковых геодезических измерений. Mt = 0,1	–
7	371891,13	3328124,76	метод спутниковых геодезических измерений. Mt = 0,1	–
8	371892,90	3328122,70	метод спутниковых геодезических измерений. Mt = 0,1	–
1	371931,31	3328154,33	метод спутниковых геодезических измерений. Mt = 0,1	–

Сведения о частях границ охранной зоны

Обозначение части границ		Описание прохождения части границ
от точки	до точки	
1	2	3
1	2	–
2	3	–
3	4	–
4	5	–
5	6	–
6	7	–
7	8	–
8	1	–

План границ охранной зоны



Масштаб 1:500

Используемые условные знаки и обозначения:

•	– характерная точка границы охранной зоны;
1	– обозначение характерной точки границы охранной зоны;
	– граница земельного участка, поставленного на государственный кадастровый учет;
	– граница кадастрового квартала;
	– обозначение оси газопровода;
	– граница охранной зоны;
56:41:0103065	– номер кадастрового квартала;
56:41:0103065:1	– кадастровый номер земельного участка.

Приложение № 16
к постановлению
Правительства области
от 14.10.2021 № 950-пп

Текстовое и графическое описание местоположения границ охранной зоны газораспределительной сети объекта газоснабжения газопровод, пос.Круторожино д.6; г. Орск пос. Круторожино *)

Сведения об охранной зоне

№ п/п	Характеристики охранной зоны	Описание характеристик
1	2	3
1.	Местоположение охранной зоны	Российская Федерация, Оренбургская область, город Орск
2.	Площадь ± величина погрешности определения площади (Р ± ΔР)	256 кв. метров ± 3 кв. метра
3.	Иные характеристики охранной зоны	на земельные участки, входящие в охранные зоны газораспределительных сетей, в целях предупреждения их повреждения или нарушения условий их нормальной эксплуатации налагаются ограничения (обременения) в соответствии с Правилами охраны газораспределительных сетей, утвержденными постановлением Правительства Российской Федерации от 20 ноября 2000 года № 878, которыми запрещается: а) строить объекты жилищно-гражданского и производственного назначения; б) сносить и реконструировать мосты, коллекторы, автомобильные и железные дороги с расположенными на них газораспределительными сетями без предварительного выноса этих газопроводов по согласованию с эксплуатационными организациями; в) разрушать берегоукрепительные сооружения, водопропускные устройства, земляные и иные сооружения,

1	2	3
		предохраняющие газораспределительные сети от разрушений; г) перемещать, повреждать, засыпать и уничтожать опознавательные знаки, контрольно-измерительные пункты и другие устройства газораспределительных сетей; д) устраивать свалки и склады, разливать растворы кислот, солей, щелочей и других химически активных веществ; е) огораживать и перегораживать охранные зоны, препятствовать доступу персонала эксплуатационных организаций к газораспределительным сетям, проведению обслуживания и устранению повреждений газораспределительных сетей; ж) разводить огонь и размещать источники огня; з) рыть погреба, копать и обрабатывать почву сельскохозяйственными и мелиоративными орудиями и механизмами на глубину более 0,3 метра; и) открывать калитки и двери газорегуляторных пунктов, станций катодной и дренажной защиты, люки подземных колодцев, включать или отключать электроснабжение средств связи, освещения и систем телемеханики; к) набрасывать, приставлять и привязывать к опорам и надземным газопроводам, ограждениям и зданиям газораспределительных сетей посторонние предметы, лестницы, влезать на них; л) самовольно подключаться к газораспределительным сетям

*) Наименование объекта газоснабжения указано в соответствии со сведениями, содержащимися в государственном реестре опасных производственных объектов.

Сведения о местоположении границ охранной зоны

Система координат: МСК – субъект 56				
Сведения о характерных точках границ охранной зоны				
обозначение характерных точек границы	координаты (метров)		метод определения координат и средняя квадратическая погрешность положения характерной точки (Mt) (метров)	описание закрепления точки
	X	Y		
1	2	3	4	5
1	374457,14	3328445,65	метод спутниковых геодезических измерений. Mt = 0,1	–
2	374449,00	3328455,35	метод спутниковых геодезических измерений. Mt = 0,1	–
3	374447,84	3328454,49	метод спутниковых геодезических измерений. Mt = 0,1	–
4	374445,20	3328457,80	метод спутниковых геодезических измерений. Mt = 0,1	–
5	374446,26	3328458,78	метод спутниковых геодезических измерений. Mt = 0,1	–
6	374435,21	3328472,94	метод спутниковых геодезических измерений. Mt = 0,1	–
7	374433,59	3328471,90	метод спутниковых геодезических измерений. Mt = 0,1	–
8	374431,01	3328475,09	метод спутниковых геодезических измерений. Mt = 0,1	–
9	374426,54	3328471,48	метод спутниковых геодезических измерений. Mt = 0,1	–
10	374425,18	3328473,30	метод спутниковых геодезических измерений. Mt = 0,1	–

1	2	3	4	5
11	374412,83	3328462,67	метод спутниковых геодезических измерений. Mt = 0,1	–
12	374415,43	3328459,63	метод спутниковых геодезических измерений. Mt = 0,1	–
13	374424,63	3328467,48	метод спутниковых геодезических измерений. Mt = 0,1	–
14	374426,09	3328465,66	метод спутниковых геодезических измерений. Mt = 0,1	–
15	374430,43	3328469,44	метод спутниковых геодезических измерений. Mt = 0,1	–
16	374432,46	3328466,81	метод спутниковых геодезических измерений. Mt = 0,1	–
17	374434,26	3328467,59	метод спутниковых геодезических измерений. Mt = 0,1	–
18	374441,08	3328458,79	метод спутниковых геодезических измерений. Mt = 0,1	–
19	374439,98	3328457,91	метод спутниковых геодезических измерений. Mt = 0,1	–
20	374446,43	3328449,61	метод спутниковых геодезических измерений. Mt = 0,1	–
21	374448,00	3328450,35	метод спутниковых геодезических измерений. Mt = 0,1	–
22	374454,08	3328443,09	метод спутниковых геодезических измерений. Mt = 0,1	–
1	374457,14	3328445,65	метод спутниковых геодезических измерений. Mt = 0,1	–

Сведения о частях границ охранной зоны

Обозначение части границ		Описание прохождения части границ
от точки	до точки	
1	2	3
1	2	–
2	3	–
3	4	–
4	5	–
5	6	–
6	7	–
7	8	–
8	9	–
9	10	–
10	11	–
11	12	–
12	13	–
13	14	–
14	15	–
15	16	–
16	17	–
17	18	–
18	19	–
19	20	–
20	21	–
21	22	–
22	1	–

План границ охранной зоны



Масштаб 1: 500

Используемые условные знаки и обозначения:

•	– характерная точка границы охранной зоны;
1	– обозначение характерной точки границы охранной зоны;
	– граница земельного участка, поставленного на государственный кадастровый учет;
	– граница кадастрового квартала;
	– обозначение оси газопровода;
	– граница охранной зоны;
56:41:0103065	– номер кадастрового квартала;
56:41:0103065:1	– кадастровый номер земельного участка.

Приложение № 17
к постановлению
Правительства области
от 14.10.2021 № 950-пп

Текстовое и графическое описание местоположения границ охранной зоны газораспределительной сети объекта газоснабжения газопровод, ул.Рябиновая д.15 п.Мостострой; г. Орск пос. Мостострой *)

Сведения об охранной зоне

№ п/п	Характеристики охранной зоны	Описание характеристик
1	2	3
1.	Местоположение охранной зоны	Российская Федерация, Оренбургская область, город Орск
2.	Площадь ± величина погрешности определения площади (Р ± ΔР)	265 кв. метров ± 3 кв. метра
3.	Иные характеристики охранной зоны	на земельные участки, входящие в охранные зоны газораспределительных сетей, в целях предупреждения их повреждения или нарушения условий их нормальной эксплуатации налагаются ограничения (обременения) в соответствии с Правилами охраны газораспределительных сетей, утвержденными постановлением Правительства Российской Федерации от 20 ноября 2000 года № 878, которыми запрещается: а) строить объекты жилищно-гражданского и производственного назначения; б) сносить и реконструировать мосты, коллекторы, автомобильные и железные дороги с расположенными на них газораспределительными сетями без предварительного выноса этих газопроводов по согласованию с эксплуатационными организациями; в) разрушать берегоукрепительные сооружения, водопропускные устройства, земляные и иные сооружения,

1	2	3
		предохраняющие газораспределительные сети от разрушений; г) перемещать, повреждать, засыпать и уничтожать опознавательные знаки, контрольно-измерительные пункты и другие устройства газораспределительных сетей; д) устраивать свалки и склады, разливать растворы кислот, солей, щелочей и других химически активных веществ; е) огораживать и перегораживать охранные зоны, препятствовать доступу персонала эксплуатационных организаций к газораспределительным сетям, проведению обслуживания и устранению повреждений газораспределительных сетей; ж) разводить огонь и размещать источники огня; з) рыть погреба, копать и обрабатывать почву сельскохозяйственными и мелиоративными орудиями и механизмами на глубину более 0,3 метра; и) открывать калитки и двери газорегуляторных пунктов, станций катодной и дренажной защиты, люки подземных колодцев, включать или отключать электроснабжение средств связи, освещения и систем телемеханики; к) набрасывать, приставлять и привязывать к опорам и надземным газопроводам, ограждениям и зданиям газораспределительных сетей посторонние предметы, лестницы, влезать на них; л) самовольно подключаться к газораспределительным сетям

*) Наименование объекта газоснабжения указано в соответствии со сведениями, содержащимися в государственном реестре опасных производственных объектов.

Сведения о местоположении границ охранной зоны

Система координат: МСК – субъект 56				
Сведения о характерных точках границ охранной зоны				
обозначение характерных точек границы	координаты (метров)		метод определения координат и средняя квадратическая погрешность положения характерной точки (Mt) (метров)	описание закрепления точки
	X	Y		
1	2	3	4	5
1	366064,84	3329870,17	метод спутниковых геодезических измерений. Mt = 0,1	–
2	366036,75	3329855,83	метод спутниковых геодезических измерений. Mt = 0,1	–
3	366015,74	3329841,04	метод спутниковых геодезических измерений. Mt = 0,1	–
4	366008,18	3329838,46	метод спутниковых геодезических измерений. Mt = 0,1	–
5	366010,23	3329833,75	метод спутниковых геодезических измерений. Mt = 0,1	–
6	366013,84	3329835,45	метод спутниковых геодезических измерений. Mt = 0,1	–
7	366013,56	3329836,05	метод спутниковых геодезических измерений. Mt = 0,1	–
8	366017,64	3329837,41	метод спутниковых геодезических измерений. Mt = 0,1	–
9	366038,70	3329852,33	метод спутниковых геодезических измерений. Mt = 0,1	–
10	366066,66	3329866,63	метод спутниковых геодезических измерений. Mt = 0,1	–

1	2	3	4	5
1	366064,84	3329870,17	метод спутниковых геодезических измерений. Mt = 0,1	–

Сведения о частях границ охранной зоны

Обозначение части границ		Описание прохождения части границ
от точки	до точки	
1	2	3
1	2	–
2	3	–
3	4	–
4	5	–
5	6	–
6	7	–
7	8	–
8	9	–
9	10	–
10	1	–

План границ охранной зоны

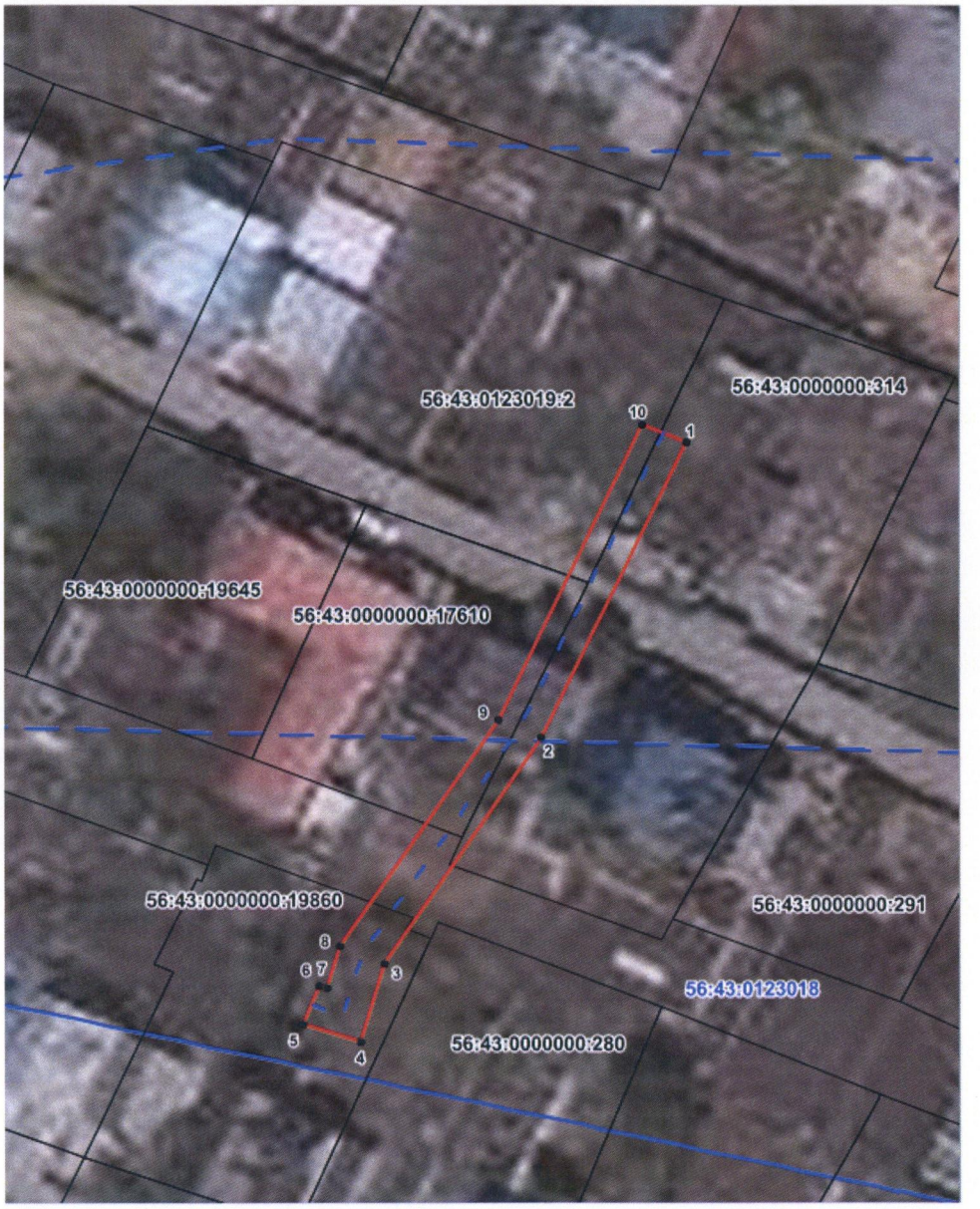

Масштаб 1:500

Используемые условные знаки и обозначения:

•	– характерная точка границы охранной зоны;
1	– обозначение характерной точки границы охранной зоны;
———	– граница земельного участка, поставленного на государственный кадастровый учет;
———	– граница кадастрового квартала;
———	– обозначение оси газопровода;
———	– граница охранной зоны;
56:41:0103065	– номер кадастрового квартала;
56:41:0103065:1	– кадастровый номер земельного участка.

Приложение № 18
к постановлению
Правительства области
от 14.10.2021 № 950-пп

Текстовое и графическое описание местоположения границ охранной зоны газораспределительной сети объекта газоснабжения газопровод, ул.Боровая 29 кв.1,2. п.Круторожино.; г. Орск пос. Круторожино *)

Сведения об охранной зоне

№ п/п	Характеристики охранной зоны	Описание характеристик
1	2	3
1.	Местоположение охранной зоны	Российская Федерация, Оренбургская область, город Орск
2.	Площадь ± величина погрешности определения площади (Р ± ΔР)	240 кв. метров ± 3 кв. метра
3.	Иные характеристики охранной зоны	на земельные участки, входящие в охранные зоны газораспределительных сетей, в целях предупреждения их повреждения или нарушения условий их нормальной эксплуатации налагаются ограничения (обременения) в соответствии с Правилами охраны газораспределительных сетей, утвержденными постановлением Правительства Российской Федерации от 20 ноября 2000 года № 878, которыми запрещается: а) строить объекты жилищно-гражданского и производственного назначения; б) сносить и реконструировать мосты, коллекторы, автомобильные и железные дороги с расположенными на них газораспределительными сетями без предварительного выноса этих газопроводов по согласованию с эксплуатационными организациями; в) разрушать берегоукрепительные сооружения, водопропускные устройства, земляные и иные сооружения,

1	2	3
		предохраняющие газораспределительные сети от разрушений; г) перемещать, повреждать, засыпать и уничтожать опознавательные знаки, контрольно-измерительные пункты и другие устройства газораспределительных сетей; д) устраивать свалки и склады, разливать растворы кислот, солей, щелочей и других химически активных веществ; е) огораживать и перегораживать охранные зоны, препятствовать доступу персонала эксплуатационных организаций к газораспределительным сетям, проведению обслуживания и устранению повреждений газораспределительных сетей; ж) разводить огонь и размещать источники огня; з) рыть погреба, копать и обрабатывать почву сельскохозяйственными и мелиоративными орудиями и механизмами на глубину более 0,3 метра; и) открывать калитки и двери газорегуляторных пунктов, станций катодной и дренажной защиты, люки подземных колодцев, включать или отключать электроснабжение средств связи, освещения и систем телемеханики; к) набрасывать, приставлять и привязывать к опорам и надземным газопроводам, ограждениям и зданиям газораспределительных сетей посторонние предметы, лестницы, влезать на них; л) самовольно подключаться к газораспределительным сетям

*) Наименование объекта газоснабжения указано в соответствии со сведениями, содержащимися в государственном реестре опасных производственных объектов.

Сведения о местоположении границ охранной зоны

Система координат: МСК – субъект 56				
Сведения о характерных точках границ охранной зоны				
обозначение характерных точек границы	координаты (метров)		метод определения координат и средняя квадратическая погрешность положения характерной точки (Mt) (метров)	описание закрепления точки
	X	Y		
1	2	3	4	5
1	375322,14	3327773,69	метод спутниковых геодезических измерений. Mt = 0,1	–
2	375323,46	3327777,48	метод спутниковых геодезических измерений. Mt = 0,1	–
3	375309,78	3327782,35	метод спутниковых геодезических измерений. Mt = 0,1	–
4	375300,43	3327748,92	метод спутниковых геодезических измерений. Mt = 0,1	–
5	375297,63	3327749,74	метод спутниковых геодезических измерений. Mt = 0,1	–
6	375294,11	3327738,25	метод спутниковых геодезических измерений. Mt = 0,1	–
7	375298,20	3327737,98	метод спутниковых геодезических измерений. Mt = 0,1	–
8	375300,33	3327744,80	метод спутниковых геодезических измерений. Mt = 0,1	–
9	375303,13	3327743,89	метод спутниковых геодезических измерений. Mt = 0,1	–
10	375312,61	3327777,05	метод спутниковых геодезических измерений. Mt = 0,1	–

1	2	3	4	5
1	375322,14	3327773,69	метод спутниковых геодезических измерений. Mt = 0,1	–

Сведения о частях границ охранной зоны

Обозначение части границ		Описание прохождения части границ
от точки	до точки	
1	2	3
1	2	–
2	3	–
3	4	–
4	5	–
5	6	–
6	7	–
7	8	–
8	9	–
9	10	–
10	1	–

План границ охранной зоны

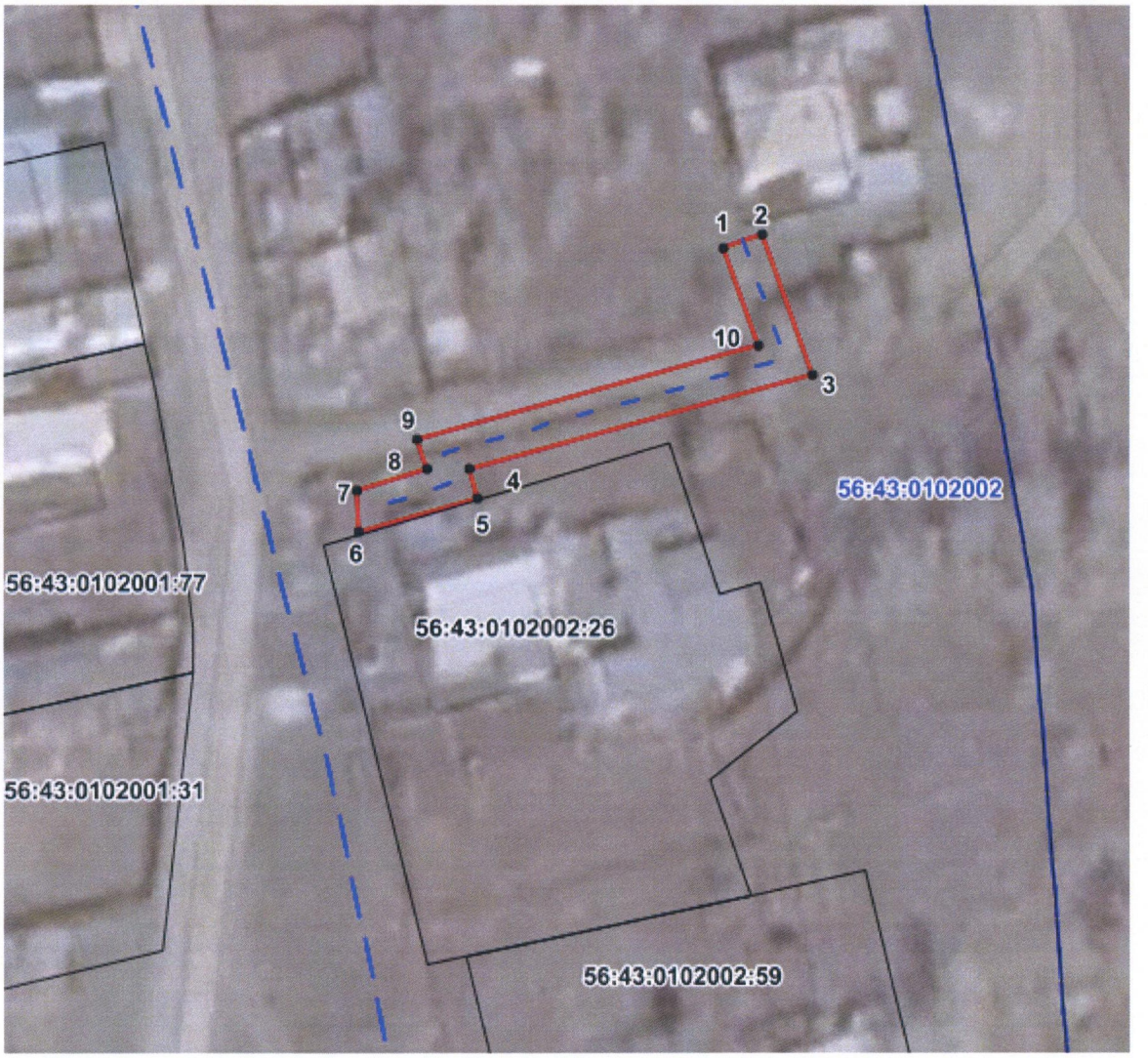

Масштаб 1:700

Используемые условные знаки и обозначения:

•	– характерная точка границы охранной зоны;
1	– обозначение характерной точки границы охранной зоны;
	– граница земельного участка, поставленного на государственный кадастровый учет;
	– граница кадастрового квартала;
	– обозначение оси газопровода;
	– граница охранной зоны;
56:41:0103065	– номер кадастрового квартала;
56:41:0103065:1	– кадастровый номер земельного участка.

Приложение № 19
к постановлению
Правительства области
от 14.10.2021 № 950-пп

Текстовое и графическое описание местоположения границ охранной зоны газораспределительной сети объекта газоснабжения газопровод, пос.Мостострой, ул. Нефтепроводная.; г. Орск пос. Мостострой *)

Сведения об охранной зоне

№ п/п	Характеристики охранной зоны	Описание характеристик
1	2	3
1.	Местоположение охранной зоны	Российская Федерация, Оренбургская область, город Орск
2.	Площадь ± величина погрешности определения площади (Р ± ΔР)	3394 кв. метра ± 12 кв. метров
3.	Иные характеристики охранной зоны	на земельные участки, входящие в охранные зоны газораспределительных сетей, в целях предупреждения их повреждения или нарушения условий их нормальной эксплуатации налагаются ограничения (обременения) в соответствии с Правилами охраны газораспределительных сетей, утвержденными постановлением Правительства Российской Федерации от 20 ноября 2000 года № 878, которыми запрещается: а) строить объекты жилищно-гражданского и производственного назначения; б) сносить и реконструировать мосты, коллекторы, автомобильные и железные дороги с расположенными на них газораспределительными сетями без предварительного выноса этих газопроводов по согласованию с эксплуатационными организациями; в) разрушать берегоукрепительные сооружения, водопропускные устройства, земляные и иные сооружения,

1	2	3
		предохраняющие газораспределительные сети от разрушений; г) перемещать, повреждать, засыпать и уничтожать опознавательные знаки, контрольно-измерительные пункты и другие устройства газораспределительных сетей; д) устраивать свалки и склады, разливать растворы кислот, солей, щелочей и других химически активных веществ; е) огораживать и перегораживать охранные зоны, препятствовать доступу персонала эксплуатационных организаций к газораспределительным сетям, проведению обслуживания и устранению повреждений газораспределительных сетей; ж) разводить огонь и размещать источники огня; з) рыть погреба, копать и обрабатывать почву сельскохозяйственными и мелиоративными орудиями и механизмами на глубину более 0,3 метра; и) открывать калитки и двери газорегуляторных пунктов, станций катодной и дренажной защиты, люки подземных колодцев, включать или отключать электроснабжение средств связи, освещения и систем телемеханики; к) набрасывать, приставлять и привязывать к опорам и надземным газопроводам, ограждениям и зданиям газораспределительных сетей посторонние предметы, лестницы, влезать на них; л) самовольно подключаться к газораспределительным сетям

*) Наименование объекта газоснабжения указано в соответствии со сведениями, содержащимися в государственном реестре опасных производственных объектов.

Сведения о местоположении границ охранной зоны

Система координат: МСК – субъект 56				
Сведения о характерных точках границ охранной зоны				
обозначение характерных точек границы	координаты (метров)		метод определения координат и средняя квадратическая погрешность положения характерной точки (Mt) (метров)	описание закрепления точки
	X	Y		
1	2	3	4	5
1	365425,91	3329940,75	метод спутниковых геодезических измерений. Mt = 0,1	–
2	365397,48	3329977,66	метод спутниковых геодезических измерений. Mt = 0,1	–
3	365427,16	3329997,25	метод спутниковых геодезических измерений. Mt = 0,1	–
4	365405,73	3330019,23	метод спутниковых геодезических измерений. Mt = 0,1	–
5	365420,38	3330027,31	метод спутниковых геодезических измерений. Mt = 0,1	–
6	365432,46	3330013,53	метод спутниковых геодезических измерений. Mt = 0,1	–
7	365435,46	3330016,17	метод спутниковых геодезических измерений. Mt = 0,1	–
8	365423,88	3330029,39	метод спутниковых геодезических измерений. Mt = 0,1	–
9	365437,61	3330037,92	метод спутниковых геодезических измерений. Mt = 0,1	–
10	365451,03	3330023,15	метод спутниковых геодезических измерений. Mt = 0,1	–

1	2	3	4	5
11	365453,99	3330025,83	метод спутниковых геодезических измерений. Mt = 0,1	–
12	365441,15	3330039,98	метод спутниковых геодезических измерений. Mt = 0,1	–
13	365455,11	3330047,71	метод спутниковых геодезических измерений. Mt = 0,1	–
14	365468,55	3330032,53	метод спутниковых геодезических измерений. Mt = 0,1	–
15	365471,55	3330035,17	метод спутниковых геодезических измерений. Mt = 0,1	–
16	365458,65	3330049,74	метод спутниковых геодезических измерений. Mt = 0,1	–
17	365492,06	3330069,14	метод спутниковых геодезических измерений. Mt = 0,1	–
18	365506,23	3330053,81	метод спутниковых геодезических измерений. Mt = 0,1	–
19	365509,16	3330056,53	метод спутниковых геодезических измерений. Mt = 0,1	–
20	365495,58	3330071,21	метод спутниковых геодезических измерений. Mt = 0,1	–
21	365509,63	3330079,58	метод спутниковых геодезических измерений. Mt = 0,1	–
22	365523,69	3330063,98	метод спутниковых геодезических измерений. Mt = 0,1	–
23	365526,68	3330066,65	метод спутниковых геодезических измерений. Mt = 0,1	–
24	365513,15	3330081,65	метод спутниковых геодезических измерений. Mt = 0,1	–

1	2	3	4	5
25	365527,71	3330090,15	метод спутниковых геодезических измерений. Mt = 0,1	–
26	365539,71	3330076,92	метод спутниковых геодезических измерений. Mt = 0,1	–
27	365542,68	3330079,61	метод спутниковых геодезических измерений. Mt = 0,1	–
28	365531,24	3330092,20	метод спутниковых геодезических измерений. Mt = 0,1	–
29	365544,58	3330099,95	метод спутниковых геодезических измерений. Mt = 0,1	–
30	365555,40	3330088,15	метод спутниковых геодезических измерений. Mt = 0,1	–
31	365558,34	3330090,85	метод спутниковых геодезических измерений. Mt = 0,1	–
32	365548,08	3330102,06	метод спутниковых геодезических измерений. Mt = 0,1	–
33	365561,21	3330110,16	метод спутниковых геодезических измерений. Mt = 0,1	–
34	365573,56	3330097,34	метод спутниковых геодезических измерений. Mt = 0,1	–
35	365576,44	3330100,13	метод спутниковых геодезических измерений. Mt = 0,1	–
36	365564,71	3330112,29	метод спутниковых геодезических измерений. Mt = 0,1	–
37	365578,63	3330120,67	метод спутниковых геодезических измерений. Mt = 0,1	–
38	365590,45	3330106,73	метод спутниковых геодезических измерений. Mt = 0,1	–

1	2	3	4	5
39	365593,51	3330109,30	метод спутниковых геодезических измерений. Mt = 0,1	–
40	365582,03	3330122,86	метод спутниковых геодезических измерений. Mt = 0,1	–
41	365605,55	3330138,88	метод спутниковых геодезических измерений. Mt = 0,1	–
42	365603,31	3330142,17	метод спутниковых геодезических измерений. Mt = 0,1	–
43	365577,98	3330124,94	метод спутниковых геодезических измерений. Mt = 0,1	–
44	365561,84	3330115,23	метод спутниковых геодезических измерений. Mt = 0,1	–
45	365546,88	3330130,33	метод спутниковых геодезических измерений. Mt = 0,1	–
46	365544,04	3330127,51	метод спутниковых геодезических измерений. Mt = 0,1	–
47	365558,34	3330113,09	метод спутниковых геодезических измерений. Mt = 0,1	–
48	365543,94	3330104,21	метод спутниковых геодезических измерений. Mt = 0,1	–
49	365528,40	3330095,17	метод спутниковых геодезических измерений. Mt = 0,1	–
50	365516,08	3330107,09	метод спутниковых геодезических измерений. Mt = 0,1	–
51	365513,29	3330104,21	метод спутниковых геодезических измерений. Mt = 0,1	–
52	365524,81	3330093,09	метод спутниковых геодезических измерений. Mt = 0,1	–

1	2	3	4	5
53	365509,00	3330083,86	метод спутниковых геодезических измерений. Mt = 0,1	–
54	365492,73	3330074,17	метод спутниковых геодезических измерений. Mt = 0,1	–
55	365477,39	3330088,90	метод спутниковых геодезических измерений. Mt = 0,1	–
56	365474,61	3330086,03	метод спутниковых геодезических измерений. Mt = 0,1	–
57	365489,13	3330072,08	метод спутниковых геодезических измерений. Mt = 0,1	–
58	365475,00	3330063,92	метод спутниковых геодезических измерений. Mt = 0,1	–
59	365460,08	3330078,30	метод спутниковых геодезических измерений. Mt = 0,1	–
60	365457,29	3330075,42	метод спутниковых геодезических измерений. Mt = 0,1	–
61	365471,41	3330061,83	метод спутниковых геодезических измерений. Mt = 0,1	–
62	365455,88	3330052,76	метод спутниковых геодезических измерений. Mt = 0,1	–
63	365440,80	3330068,25	метод спутниковых геодезических измерений. Mt = 0,1	–
64	365437,94	3330065,45	метод спутниковых геодезических измерений. Mt = 0,1	–
65	365452,28	3330050,73	метод спутниковых геодезических измерений. Mt = 0,1	–
66	365438,38	3330043,01	метод спутниковых геодезических измерений. Mt = 0,1	–

1	2	3	4	5
67	365427,20	3330054,96	метод спутниковых геодезических измерений. Mt = 0,1	–
68	365424,28	3330052,23	метод спутниковых геодезических измерений. Mt = 0,1	–
69	365434,85	3330040,91	метод спутниковых геодезических измерений. Mt = 0,1	–
70	365421,19	3330032,42	метод спутниковых геодезических измерений. Mt = 0,1	–
71	365407,10	3330048,13	метод спутниковых геодезических измерений. Mt = 0,1	–
72	365404,13	3330045,44	метод спутниковых геодезических измерений. Mt = 0,1	–
73	365417,65	3330030,38	метод спутниковых геодезических измерений. Mt = 0,1	–
74	365402,84	3330022,19	метод спутниковых геодезических измерений. Mt = 0,1	–
75	365309,08	3330118,67	метод спутниковых геодезических измерений. Mt = 0,1	–
76	365310,83	3330129,00	метод спутниковых геодезических измерений. Mt = 0,1	–
77	365316,15	3330130,16	метод спутниковых геодезических измерений. Mt = 0,1	–
78	365350,03	3330127,05	метод спутниковых геодезических измерений. Mt = 0,1	–
79	365350,39	3330131,03	метод спутниковых геодезических измерений. Mt = 0,1	–
80	365316,10	3330134,25	метод спутниковых геодезических измерений. Mt = 0,1	–

1	2	3	4	5
81	365307,16	3330132,36	метод спутниковых геодезических измерений. Mt = 0,1	–
82	365304,73	3330117,28	метод спутниковых геодезических измерений. Mt = 0,1	–
83	365420,89	3329997,86	метод спутниковых геодезических измерений. Mt = 0,1	–
84	365391,26	3329978,63	метод спутниковых геодезических измерений. Mt = 0,1	–
85	365422,75	3329938,31	метод спутниковых геодезических измерений. Mt = 0,1	–
1	365425,91	3329940,75	метод спутниковых геодезических измерений. Mt = 0,1	–

Сведения о частях границ охранной зоны

Обозначение части границ		Описание прохождения части границ
от точки	до точки	
1	2	3
1	2	–
2	3	–
3	4	–
4	5	–
5	6	–
6	7	–
7	8	–
8	9	–
9	10	–
10	11	–
11	12	–
12	13	–
13	14	–
14	15	–
15	16	–
16	17	–
17	18	–

1	2	3
18	19	–
19	20	–
20	21	–
21	22	–
22	23	–
23	24	–
24	25	–
25	26	–
26	27	–
27	28	–
28	29	–
29	30	–
30	31	–
31	32	–
32	33	–
33	34	–
34	35	–
35	36	–
36	37	–
37	38	–
38	39	–
39	40	–
40	41	–
41	42	–
42	43	–
43	44	–
44	45	–
45	46	–
46	47	–
47	48	–
48	49	–
49	50	–
50	51	–
51	52	–
52	53	–
53	54	–
54	55	–
55	56	–
56	57	–
57	58	–
58	59	–
59	60	–

1	2	3
60	61	–
61	62	–
62	63	–
63	64	–
64	65	–
65	66	–
66	67	–
67	68	–
68	69	–
69	70	–
70	71	–
71	72	–
72	73	–
73	74	–
74	75	–
75	76	–
76	77	–
77	78	–
78	79	–
79	80	–
80	81	–
81	82	–
82	83	–
83	84	–
84	85	–
85	1	–

План границ охранной зоны

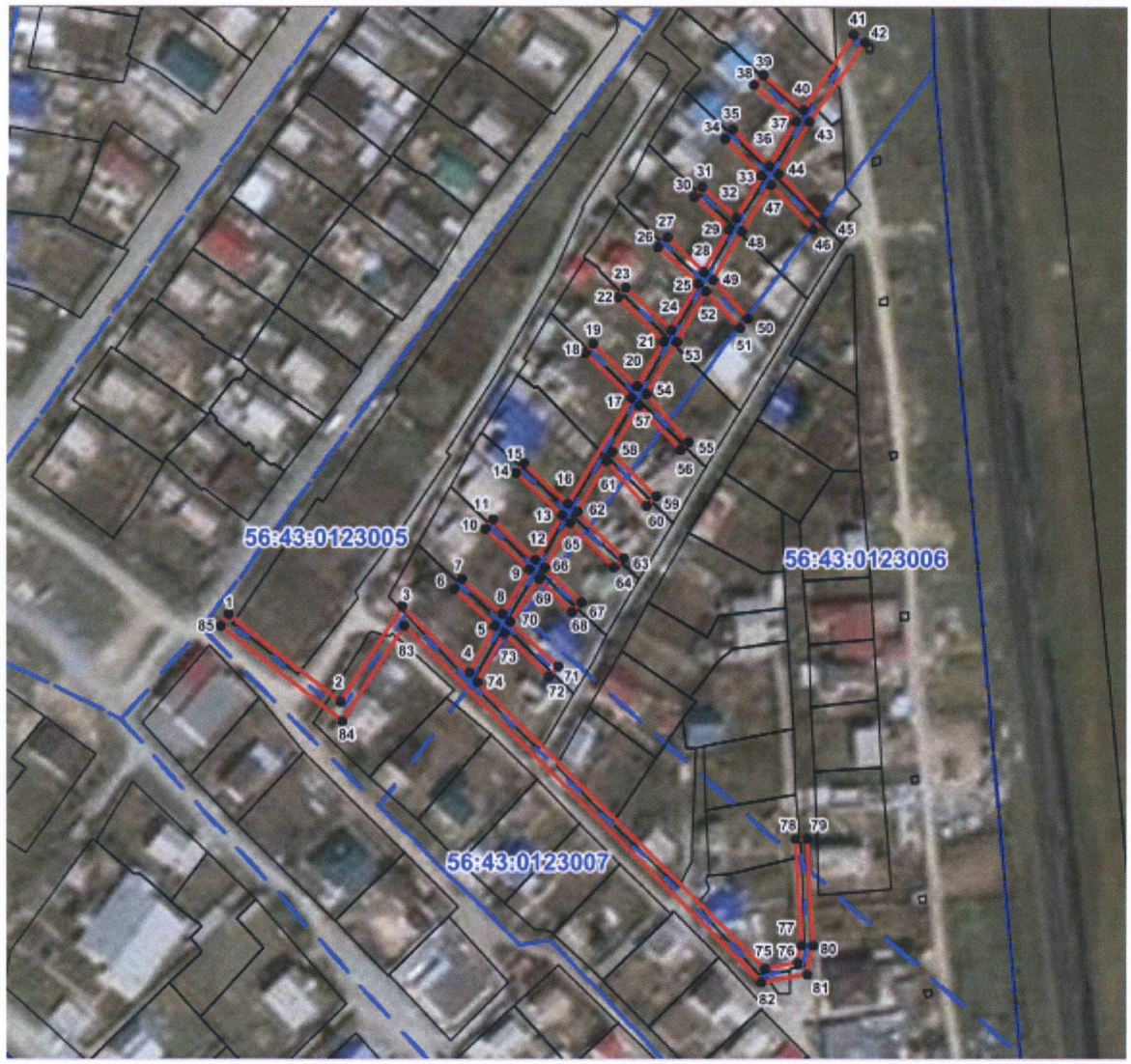

Масштаб 1:2500

Используемые условные знаки и обозначения:

•	– характерная точка границы охранной зоны;
1	– обозначение характерной точки границы охранной зоны;
———	– граница земельного участка, поставленного на государственный кадастровый учет;
———	– граница кадастрового квартала;
———	– обозначение оси газопровода;
———	– граница охранной зоны;
56:41:0103065	– номер кадастрового квартала;
56:41:0103065:1	– кадастровый номер земельного участка.

Приложение № 20
к постановлению
Правительства области
от 14.10.2021 № 950-пп

Текстовое и графическое описание местоположения границ охранной зоны газораспределительной сети объекта газоснабжения газопровод, п.Никель, пер.Казалинский д.2, 4, 8, 10, 6, ул.Линейная д.38, 33а, 42, 42а, 44, 44а, ул.Жданова (пр.Никельщиков) д.21, 23, 25, 27.; г. Орск пос.Никель *)

Сведения об охранной зоне

№ п/п	Характеристики охранной зоны	Описание характеристик
1	2	3
1.	Местоположение охранной зоны	Российская Федерация, Оренбургская область, город Орск
2.	Площадь ± величина погрешности определения площади (Р ± ΔР)	2449 кв. метров ± 10 кв. метров
3.	Иные характеристики охранной зоны	на земельные участки, входящие в охранные зоны газораспределительных сетей, в целях предупреждения их повреждения или нарушения условий их нормальной эксплуатации налагаются ограничения (обременения) в соответствии с Правилами охраны газораспределительных сетей, утвержденными постановлением Правительства Российской Федерации от 20 ноября 2000 года № 878, которыми запрещается: а) строить объекты жилищно-гражданского и производственного назначения; б) сносить и реконструировать мосты, коллекторы, автомобильные и железные дороги с расположенными на них газораспределительными сетями без предварительного выноса этих газопроводов по согласованию с эксплуатационными организациями; в) разрушать берегоукрепительные

1	2	3
		сооружения, водопропускные устройства, земляные и иные сооружения, предохраняющие газораспределительные сети от разрушений; г) перемещать, повреждать, засыпать и уничтожать опознавательные знаки, контрольно-измерительные пункты и другие устройства газораспределительных сетей; д) устраивать свалки и склады, разливать растворы кислот, солей, щелочей и других химически активных веществ; е) огораживать и перегораживать охранные зоны, препятствовать доступу персонала эксплуатационных организаций к газораспределительным сетям, проведению обслуживания и устранению повреждений газораспределительных сетей; ж) разводить огонь и размещать источники огня; з) рыть погреба, копать и обрабатывать почву сельскохозяйственными и мелиоративными орудиями и механизмами на глубину более 0,3 метра; и) открывать калитки и двери газорегуляторных пунктов, станций катодной и дренажной защиты, люки подземных колодцев, включать или отключать электроснабжение средств связи, освещения и систем телемеханики; к) набрасывать, приставлять и привязывать к опорам и надземным газопроводам, ограждениям и зданиям газораспределительных сетей посторонние предметы, лестницы, влезать на них; л) самовольно подключаться к газораспределительным сетям

*) Наименование объекта газоснабжения указано в соответствии со сведениями, содержащимися в государственном реестре опасных производственных объектов.

Сведения о местоположении границ охранной зоны

Система координат: МСК – субъект 56				
Сведения о характерных точках границ охранной зоны				
обозначение характерных точек границы	координаты (метров)		метод определения координат и средняя квадратическая погрешность положения характерной точки (Mt) (метров)	описание закрепления точки
	X	Y		
1	2	3	4	5
1	370381,44	3337077,84	метод спутниковых геодезических измерений. Mt = 0,1	–
2	370387,44	3337096,88	метод спутниковых геодезических измерений. Mt = 0,1	–
3	370395,03	3337123,91	метод спутниковых геодезических измерений. Mt = 0,1	–
4	370396,09	3337125,48	метод спутниковых геодезических измерений. Mt = 0,1	–
5	370397,23	3337129,00	метод спутниковых геодезических измерений. Mt = 0,1	–
6	370398,41	3337128,84	метод спутниковых геодезических измерений. Mt = 0,1	–
7	370401,19	3337138,06	метод спутниковых геодезических измерений. Mt = 0,1	–
8	370400,08	3337138,45	метод спутниковых геодезических измерений. Mt = 0,1	–
9	370401,99	3337144,59	метод спутниковых геодезических измерений. Mt = 0,1	–
10	370403,04	3337144,36	метод спутниковых геодезических измерений. Mt = 0,1	–

1	2	3	4	5
11	370405,83	3337153,83	метод спутниковых геодезических измерений. Mt = 0,1	–
12	370404,83	3337154,06	метод спутниковых геодезических измерений. Mt = 0,1	–
13	370405,04	3337154,81	метод спутниковых геодезических измерений. Mt = 0,1	–
14	370401,20	3337155,92	метод спутниковых геодезических измерений. Mt = 0,1	–
15	370400,14	3337152,59	метод спутниковых геодезических измерений. Mt = 0,1	–
16	370401,25	3337152,33	метод спутниковых геодезических измерений. Mt = 0,1	–
17	370399,98	3337148,03	метод спутниковых геодезических измерений. Mt = 0,1	–
18	370398,90	3337148,33	метод спутниковых геодезических измерений. Mt = 0,1	–
19	370395,44	3337137,08	метод спутниковых геодезических измерений. Mt = 0,1	–
20	370396,50	3337136,67	метод спутниковых геодезических измерений. Mt = 0,1	–
21	370395,18	3337132,38	метод спутниковых геодезических измерений. Mt = 0,1	–
22	370394,13	3337132,64	метод спутниковых геодезических измерений. Mt = 0,1	–
23	370392,29	3337126,70	метод спутниковых геодезических измерений. Mt = 0,1	–
24	370391,18	3337124,99	метод спутниковых геодезических измерений. Mt = 0,1	–

1	2	3	4	5
25	370384,15	3337099,98	метод спутниковых геодезических измерений. Mt = 0,1	–
26	370375,75	3337102,76	метод спутниковых геодезических измерений. Mt = 0,1	–
27	370374,49	3337098,96	метод спутниковых геодезических измерений. Mt = 0,1	–
28	370383,00	3337096,14	метод спутниковых геодезических измерений. Mt = 0,1	–
29	370378,75	3337082,92	метод спутниковых геодезических измерений. Mt = 0,1	–
30	370370,65	3337085,44	метод спутниковых геодезических измерений. Mt = 0,1	–
31	370369,48	3337081,63	метод спутниковых геодезических измерений. Mt = 0,1	–
1	370381,44	3337077,84	метод спутниковых геодезических измерений. Mt = 0,1	–
32	370304,29	3336982,19	метод спутниковых геодезических измерений. Mt = 0,1	–
33	370305,55	3336985,99	метод спутниковых геодезических измерений. Mt = 0,1	–
34	370280,58	3336994,28	метод спутниковых геодезических измерений. Mt = 0,1	–
35	370279,31	3336990,48	метод спутниковых геодезических измерений. Mt = 0,1	–
32	370304,29	3336982,19	метод спутниковых геодезических измерений. Mt = 0,1	–

1	2	3	4	5
36	370270,21	3336993,55	метод спутниковых геодезических измерений. Mt = 0,1	–
37	370271,49	3336997,35	метод спутниковых геодезических измерений. Mt = 0,1	–
38	370246,33	3337005,78	метод спутниковых геодезических измерений. Mt = 0,1	–
39	370245,05	3337001,98	метод спутниковых геодезических измерений. Mt = 0,1	–
36	370270,21	3336993,55	метод спутниковых геодезических измерений. Mt = 0,1	–
40	370236,09	3337005,08	метод спутниковых геодезических измерений. Mt = 0,1	–
41	370237,31	3337008,88	метод спутниковых геодезических измерений. Mt = 0,1	–
42	370211,69	3337017,13	метод спутниковых геодезических измерений. Mt = 0,1	–
43	370210,48	3337013,33	метод спутниковых геодезических измерений. Mt = 0,1	–
40	370236,09	3337005,08	метод спутниковых геодезических измерений. Mt = 0,1	–
44	370202,21	3337018,78	метод спутниковых геодезических измерений. Mt = 0,1	–
45	370203,48	3337022,58	метод спутниковых геодезических измерений. Mt = 0,1	–
46	370163,01	3337036,11	метод спутниковых геодезических измерений. Mt = 0,1	–

1	2	3	4	5
47	370161,75	3337032,31	метод спутниковых геодезических измерений. Mt = 0,1	–
44	370202,21	3337018,78	метод спутниковых геодезических измерений. Mt = 0,1	–
48	370127,96	3337041,03	метод спутниковых геодезических измерений. Mt = 0,1	–
49	370129,26	3337044,81	метод спутниковых геодезических измерений. Mt = 0,1	–
50	370114,64	3337049,80	метод спутниковых геодезических измерений. Mt = 0,1	–
51	370115,91	3337053,67	метод спутниковых геодезических измерений. Mt = 0,1	–
52	370112,11	3337054,92	метод спутниковых геодезических измерений. Mt = 0,1	–
53	370109,55	3337047,25	метод спутниковых геодезических измерений. Mt = 0,1	–
48	370127,96	3337041,03	метод спутниковых геодезических измерений. Mt = 0,1	–
54	370218,21	3337056,35	метод спутниковых геодезических измерений. Mt = 0,1	–
55	370226,44	3337083,03	метод спутниковых геодезических измерений. Mt = 0,1	–
56	370222,63	3337084,21	метод спутниковых геодезических измерений. Mt = 0,1	–
57	370215,61	3337061,46	метод спутниковых геодезических измерений. Mt = 0,1	–

1	2	3	4	5
58	370205,93	3337064,48	метод спутниковых геодезических измерений. Mt = 0,1	–
59	370204,73	3337060,66	метод спутниковых геодезических измерений. Mt = 0,1	–
54	370218,21	3337056,35	метод спутниковых геодезических измерений. Mt = 0,1	–
60	370189,95	3337067,23	метод спутниковых геодезических измерений. Mt = 0,1	–
61	370198,45	3337094,13	метод спутниковых геодезических измерений. Mt = 0,1	–
62	370194,63	3337095,33	метод спутниковых геодезических измерений. Mt = 0,1	–
63	370186,13	3337068,42	метод спутниковых геодезических измерений. Mt = 0,1	–
60	370189,95	3337067,23	метод спутниковых геодезических измерений. Mt = 0,1	–
64	370121,03	3337066,53	метод спутниковых геодезических измерений. Mt = 0,1	–
65	370129,76	3337093,59	метод спутниковых геодезических измерений. Mt = 0,1	–
66	370125,96	3337094,81	метод спутниковых геодезических измерений. Mt = 0,1	–
67	370117,23	3337067,75	метод спутниковых геодезических измерений. Mt = 0,1	–
64	370121,03	3337066,53	метод спутниковых геодезических измерений. Mt = 0,1	–

1	2	3	4	5
68	370290,48	3337110,50	метод спутниковых геодезических измерений. Mt = 0,1	–
69	370291,56	3337114,36	метод спутниковых геодезических измерений. Mt = 0,1	–
70	370267,83	3337121,03	метод спутниковых геодезических измерений. Mt = 0,1	–
71	370266,74	3337117,16	метод спутниковых геодезических измерений. Mt = 0,1	–
68	370290,48	3337110,50	метод спутниковых геодезических измерений. Mt = 0,1	–
72	370242,18	3337124,53	метод спутниковых геодезических измерений. Mt = 0,1	–
73	370243,36	3337128,34	метод спутниковых геодезических измерений. Mt = 0,1	–
74	370216,39	3337136,64	метод спутниковых геодезических измерений. Mt = 0,1	–
75	370215,21	3337132,83	метод спутниковых геодезических измерений. Mt = 0,1	–
72	370242,18	3337124,53	метод спутниковых геодезических измерений. Mt = 0,1	–
76	370141,34	3337121,58	метод спутниковых геодезических измерений. Mt = 0,1	–
77	370154,69	3337162,34	метод спутниковых геодезических измерений. Mt = 0,1	–
78	370150,89	3337163,58	метод спутниковых геодезических измерений. Mt = 0,1	–

1	2	3	4	5
79	370137,54	3337122,83	метод спутниковых геодезических измерений. Mt = 0,1	–
76	370141,34	3337121,58	метод спутниковых геодезических измерений. Mt = 0,1	–
80	370277,09	3337145,15	метод спутниковых геодезических измерений. Mt = 0,1	–
81	370279,99	3337154,83	метод спутниковых геодезических измерений. Mt = 0,1	–
82	370305,06	3337146,99	метод спутниковых геодезических измерений. Mt = 0,1	–
83	370306,26	3337150,81	метод спутниковых геодезических измерений. Mt = 0,1	–
84	370277,28	3337159,86	метод спутниковых геодезических измерений. Mt = 0,1	–
85	370273,25	3337146,29	метод спутниковых геодезических измерений. Mt = 0,1	–
80	370277,09	3337145,15	метод спутниковых геодезических измерений. Mt = 0,1	–
86	370253,10	3337162,53	метод спутниковых геодезических измерений. Mt = 0,1	–
87	370254,26	3337166,36	метод спутниковых геодезических измерений. Mt = 0,1	–
88	370227,05	3337174,55	метод спутниковых геодезических измерений. Mt = 0,1	–
89	370225,89	3337170,71	метод спутниковых геодезических измерений. Mt = 0,1	–

1	2	3	4	5
86	370253,10	3337162,53	метод спутниковых геодезических измерений. Mt = 0,1	–
90	370160,05	3337179,21	метод спутниковых геодезических измерений. Mt = 0,1	–
91	370173,11	3337219,92	метод спутниковых геодезических измерений. Mt = 0,1	–
92	370169,31	3337221,15	метод спутниковых геодезических измерений. Mt = 0,1	–
93	370156,25	3337180,42	метод спутниковых геодезических измерений. Mt = 0,1	–
90	370160,05	3337179,21	метод спутниковых геодезических измерений. Mt = 0,1	–
94	370258,38	3337180,83	метод спутниковых геодезических измерений. Mt = 0,1	–
95	370259,51	3337184,66	метод спутниковых геодезических измерений. Mt = 0,1	–
96	370240,25	3337190,42	метод спутниковых геодезических измерений. Mt = 0,1	–
97	370239,11	3337186,58	метод спутниковых геодезических измерений. Mt = 0,1	–
94	370258,38	3337180,83	метод спутниковых геодезических измерений. Mt = 0,1	–
98	370184,08	3337253,36	метод спутниковых геодезических измерений. Mt = 0,1	–
99	370197,20	3337293,98	метод спутниковых геодезических измерений. Mt = 0,1	–

1	2	3	4	5
100	370193,40	3337295,19	метод спутниковых геодезических измерений. Mt = 0,1	–
101	370180,28	3337254,58	метод спутниковых геодезических измерений. Mt = 0,1	–
98	370184,08	3337253,36	метод спутниковых геодезических измерений. Mt = 0,1	–

Сведения о частях границ охранной зоны

Обозначение части границ		Описание прохождения части границ
от точки	до точки	
1	2	3
1	2	–
2	3	–
3	4	–
4	5	–
5	6	–
6	7	–
7	8	–
8	9	–
9	10	–
10	11	–
11	12	–
12	13	–
13	14	–
14	15	–
15	16	–
16	17	–
17	18	–
18	19	–
19	20	–
20	21	–
21	22	–
22	23	–
23	24	–
24	25	–
25	26	–

1	2	3
26	27	–
27	28	–
28	29	–
29	30	–
30	31	–
31	1	–
32	33	–
33	34	–
34	35	–
35	32	–
36	37	–
37	38	–
38	39	–
39	36	–
40	41	–
41	42	–
42	43	–
43	40	–
44	45	–
45	46	–
46	47	–
47	44	–
48	49	–
49	50	–
50	51	–
51	52	–
52	53	–
53	48	–
54	55	–
55	56	–
56	57	–
57	58	–
58	59	–
59	54	–
60	61	–

1	2	3
61	62	–
62	63	–
63	60	–
64	65	–
65	66	–
66	67	–
67	64	–
68	69	–
69	70	–
70	71	–
71	68	–
72	73	–
73	74	–
74	75	–
75	72	–
76	77	–
77	78	–
78	79	–
79	76	–
80	81	–
81	82	–
82	83	–
83	84	–
84	85	–
85	80	–
86	87	–
87	88	–
88	89	–
89	86	–
90	91	–
91	92	–
92	93	–
93	90	–
94	95	–

1	2	3
95	96	–
96	97	–
97	94	–
98	99	–
99	100	–
100	101	–
101	98	–

План границ охранной зоны

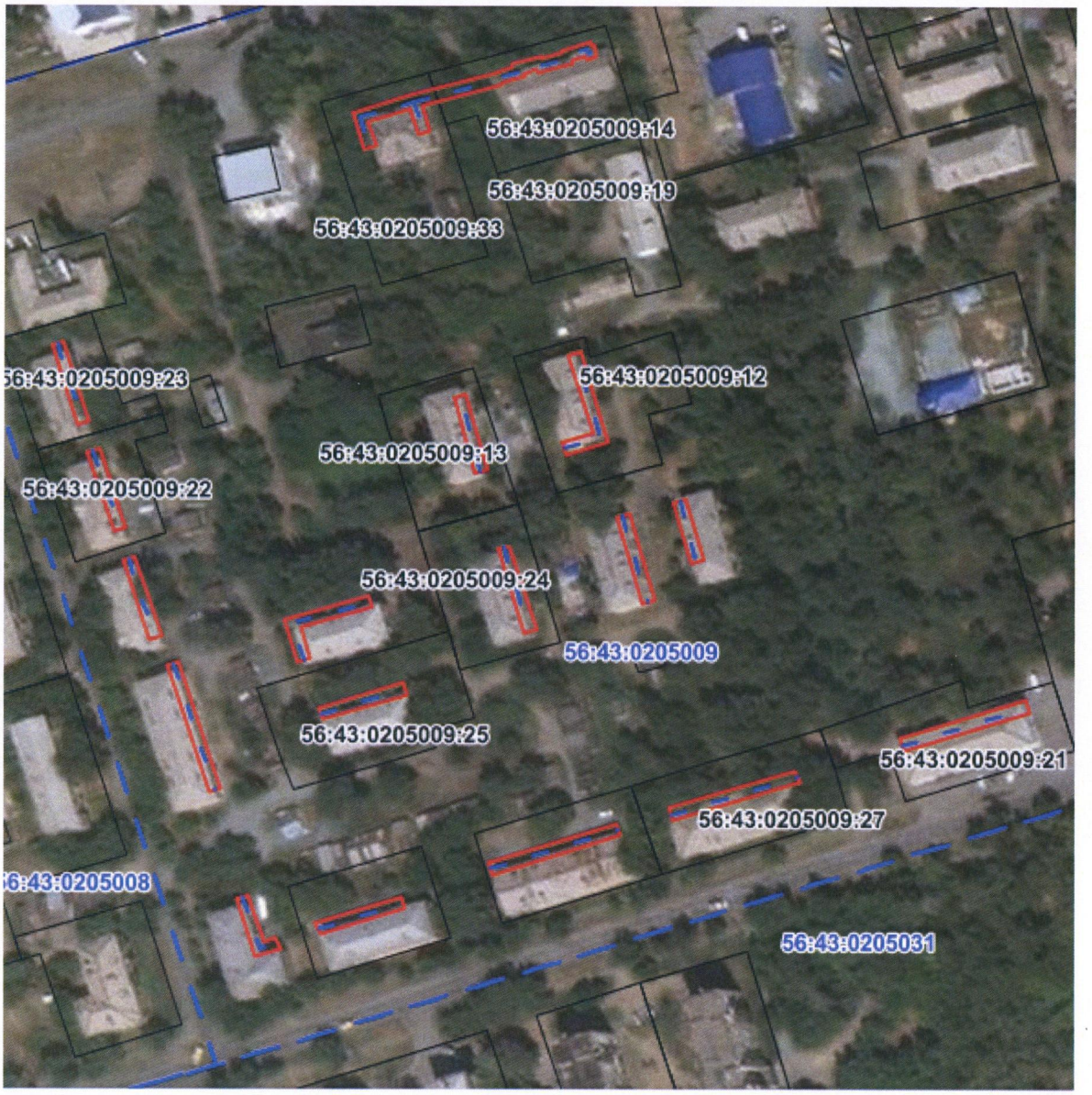

Масштаб 1:500

Используемые условные знаки и обозначения:

•	– характерная точка границы охранной зоны;
1	– обозначение характерной точки границы охранной зоны;
———	– граница земельного участка, поставленного на государственный кадастровый учет;
———	– граница кадастрового квартала;
———	– обозначение оси газопровода;
———	– граница охранной зоны;
56:41:0103065	– номер кадастрового квартала;
56:41:0103065:1	– кадастровый номер земельного участка.