У К А З

ГУБЕРНАТОРА ОРЕНБУРГСКОЙ ОБЛАСТИ

05.11.2019 г. Оренбург № 498-ук

О внесении изменений в указ Губернатора
Оренбургской области от 18 января 2016 года № 8-ук

1. Внести в приложение к указу Губернатора Оренбургской области от 18 января 2016 года № 8-ук «Об утверждении Схемы размещения, использования и охраны охотничьих угодий на территории Оренбургской области» (в редакции указа Губернатора Оренбургской области от 14 июня 2017 года № 323-ук) следующие изменения:

разделы 4 и 6 изложить в новой редакции согласно приложениям № 1 и № 2 к настоящему указу;

приложения А–Д изложить в новой редакции согласно приложениям № 3–7 к настоящему указу;

дополнить приложением «З» согласно приложению № 8 к настоящему указу;

дополнить приложением «И» согласно приложению № 9 к настоящему указу.

2. Министерству лесного и охотничьего хозяйства Оренбургской области внести изменения в охотхозяйственные соглашения в части уточнения границ закрепленных охотничьих угодий.

3. Указ вступает в силу после его официального опубликования.

Губернатор Д.В.Паслер

АППАРАТ ГУБЕРНАТОРА И ПРАВИТЕЛЬСТВА ОРЕНБУРГСКОЙ ОБЛАСТИ
УПРАВЛЕНИЕ ДОКУМЕНТАЦИОННОГО ОБЕСПЕЧЕНИЯ

Приложение № 1
к указу Губернатора области
от 05.11.2019 № 498-ук

4. Характеристика размещения и состояния использования охотничьих угодий и иных территорий, являющихся средой обитания охотничьих ресурсов на территории Оренбургской области

В настоящем разделе приведены сведения о среде обитания охотничьих ресурсов, ведении охотничьего хозяйства на территории Оренбургской области, результаты комплексной качественной оценки элементов среды обитания охотничьих ресурсов на территории Оренбургской области.

4.1. Сведения о среде обитания охотничьих ресурсов на территории Оренбургской области

Общая площадь территории Оренбургской области составляет 12370196 гектаров, из них 11981544 гектара отнесены к среде обитания охотничьих ресурсов. Из общей площади территории Оренбургской области выделены:

1) территории, отведенные для целей использования охотничьих ресурсов – 12260521 гектар, из которых 11981544 гектара являются средой обитания охотничьих ресурсов, 278977 гектаров – непригодны для ведения охотничьего хозяйства (к ним относятся территории, занятые населенными пунктами, промышленными комплексами, рудеральные территории (свалки, кладбища и др.);

2) территории, исключенные из охотпользования, – 109675 гектаров (особо охраняемые природные территории). Территории, отведенные для целей охотничьего хозяйства, в пределах особо охраняемых природных территорий (далее – ООПТ) отсутствуют (таблица 15).

Таблица 15

Сводные данные по структуре охотничьих угодий и иных территорий в разрезе муниципальных районов и городских округов Оренбургской области

№ п/п	Наименование района, городского округа (далее – ГО)	Площадь района, ГО, гектаров	Территории, отведенные для целей использования охотничьих ресурсов, гектаров														Территории, исключенные из охотпользования, гектаров
			Общая площадь					Закрепленные охотничьи угодья				Общедоступные охотничьи угодья					
			всего, гектаров	доля от площади района, ГО, процентов	среда обитания, гектаров	в т.ч. зоны охраны охотничьих ресурсов, гектаров	непригодные для ведения охотхозяйства, гектаров	всего, гектаров	доля от площади района, ГО, процентов	среда обитания, гектаров	непригодные для ведения охотхозяйства, гектаров	всего, гектаров	доля от площади района, ГО, процентов	среда обитания, гектаров	в т.ч. зоны охраны охотничьих ресурсов, гектаров	непригодные для ведения охотхозяйства, гектаров	
1	2	3	4	5	6	7	8	9	10	11	12	13	14	15	16	17	18
1.	Абдулинский ГО	178581	178581	100	171160	0	7421	54776	30,67	52965	1811	123805	69,33	118195	0	5610	0
2.	Адамовский район	629092	629092	100	621586	0	7506	28640	4,55	28636	4	600452	95,45	592950	0	7502	0
3.	Акбулакский район	497694	486858	97,82	480345	0	6513	0	0,00	0	0	486858	97,82	480345	0	6513	10836
4.	Александровский район	305953	305953	100	300365	0	5588	5022	1,64	5022	0	300931	98,36	295343	0	5588	0
5.	Асекеевский район	236906	236906	100	230009	0	6897	53360	22,52	51491	1869	183546	77,48	178518	0	5028	0
6.	Беляевский район	368781	358579	97,23	353934	0	4645	110586	29,99	108797	1789	247993	67,25	245137	0	2856	10202
7.	Бугурусланский район	291450	291450	100	280748	4566	10702	181270	62,20	174955	6315	110180	37,80	105793	4566	4387	0
8.	Бузулукский район	386246	330746	85,63	316162	0	14584	137075	35,49	131347	5728	193671	50,14	184815	0	8856	55500
9.	Гайский ГО	298569	298569	100	290576	0	7993	15787	5,29	15264	523	282782	94,71	275312	0	7470	0
10.	Грачевский район	174629	174629	100	169874	0	4755	83172	47,63	81336	1836	91457	52,37	88538	0	2919	0
11.	Домбаровский район	356740	356740	100	352632	0	4108	22558	6,32	21984	574	334182	93,68	330648	0	3534	0
12.	Илекский район	329665	329665	100	353165	0	6214	147328	44,69	142274	5054	182337	55,31	210891	0	1160	0
13.	Кваркенский район	518430	518430	100	513057	0	5373	74816	14,43	74137	679	443614	85,57	438920	0	4694	0
14.	Красногвардейский район	289052	289052	100	281247	0	7805	100095	34,63	98940	1155	188957	65,37	182307	0	6650	0
15.	Кувандыкский ГО	612125	598646	97,8	581958	93930	16688	368656	60,23	356472	12184	229990	37,57	225486	93930	4504	13479
16.	Курманаевский район	286243	286243	100	281305	0	4938	107044	37,40	105491	1553	179199	62,60	175814	0	3385	0
17.	Матвеевский район	176424	176424	100	171217	0	5207	99884	56,62	96284	3600	76540	43,38	74933	0	1607	0
18.	Новоорский район	469832	469832	100	443819	0	26013	21023	4,47	20117	906	448809	95,53	423702	0	25107	0

№ п/п	Наименование района, городского округа (далее – ГО)	Площадь района, ГО, гектаров	Территории, отведенные для целей использования охотничьих ресурсов, гектаров													Территории, исключенные из охотпользования, гектаров
			Общая площадь					Закрепленные охотничьи угодья				Общедоступные охотничьи угодья				
			всего, гектаров	доля от площади района, ГО, процентов	среда обитания, гектаров	в т.ч. зоны охраны охотничьих ресурсов, гектаров	непригодные для ведения охотхозяйства, гектаров	всего, гектаров	доля от площади района, ГО, процентов	среда обитания, гектаров	непригодные для ведения охотхозяйства, гектаров	всего, гектаров	доля от площади района, ГО, процентов	среда обитания, гектаров	в т.ч. зоны охраны охотничьих ресурсов, гектаров	непригодные для ведения охотхозяйства, гектаров	
19.	Новосергиевский район	453161	453161	100	445224	7816	7937	274978	60,68	269552	5426	178183	39,32	175672	7816	2511	0
20.	Октябрьский район	269304	269304	100	264334	0	4970	200408	74,42	196829	3579	68896	25,58	67505	0	1391	0
21.	Оренбургский район	624223	624223	100	565447	0	29062	138664	22,21	135495	3169	485559	77,79	429952	0	25893	0
22.	Первомайский район	505517	502317	99,37	497651	0	4666	41195	8,15	40440	755	461122	91,22	457211	0	3911	3200
23.	Переволоцкий район	275644	275644	100	269153	0	6491	78608	28,52	77529	1079	197036	71,48	191624	0	5412	0
24.	Пономаревский район	206904	206904	100	200704	0	6200	45061	21,78	43429	1632	161843	78,22	157275	0	4568	0
25.	Сакмарский район	204771	204771	100	199990	12270	4781	51594	25,20	49587	2007	153177	74,80	150403	12270	2774	0
26.	Саракташский район	363945	363945	100	354850	17841	9095	226007	62,10	220230	5777	137938	37,90	134620	17841	3318	0
27.	Светлинский район	560758	544300	97,07	540355	0	3945	503852	89,85	500135	3717	40448	7,21	40220	0	228	16458
28.	Северный район	209001	209001	100	202174	39035	6827	79390	37,99	77844	1546	129611	62,01	124330	39035	5281	0
29.	Соль-Илецкий ГО	520003	520003	100	512265	2517	7738	165553	31,84	163300	2253	354450	68,16	348965	2517	5485	0
30.	Сорочинский ГО	281908	281908	100	276089	3467	5819	129788	46,04	127772	2016	152120	53,96	148317	3467	3803	0
31.	Ташлинский район	344049	344049	100	338834	15207	5215	182640	53,09	180209	2431	161409	46,91	158625	15207	2784	0
32.	Тоцкий район	311298	311298	100	305567	0	5731	104529	33,58	102275	2254	206769	66,42	203292	0	3477	0
33.	Тюльганский район	188721	188721	100	183095	28400	5626	101147	53,60	97289	3858	87574	46,40	85806	28400	1768	0
34.	Шарлыкский район	287667	287667	100	279941	0	7726	88093	30,62	86595	1498	199574	69,38	193346	0	6228	0
35.	Ясненский ГО	356910	356910	100	352712	0	4198	165955	46,50	163963	1992	190955	53,50	188749	0	2206	0
Итого по области		12370196	12260521	99,11	11981544	225049	278977	4188554	33,86	4097985	90569	8071967	65,25	7883559	225049	188408	109675

4.1.1. Территории, отведенные для целей использования охотничьих ресурсов

Общая площадь территорий, отведенных для целей использования охотничьих ресурсов, составляет 12260521 гектар, из них 11981544 гектара являются средой обитания охотничьих ресурсов, 278977 гектаров – непригодны для ведения охотничьего хозяйства (к ним относятся территории, занятые населенными пунктами, промышленными комплексами, рудеральные территории (свалки, кладбища и др.).

По юридической принадлежности территории Оренбургской области, отведенные для целей использования охотничьих ресурсов, подразделяются на:

закрепленные охотничьи угодья (далее – ЗОУ), предоставленные во временное пользование юридическим лицам и индивидуальным предпринимателям;

общедоступные охотничьи угодья (далее – ООУ).

4.1.1.1. Закрепленные охотничьи угодья

К закрепленным охотничьим угодьям относятся территории, переданные во временное пользование для целей использования охотничьих ресурсов организациям и индивидуальным предпринимателям. Общая площадь таких угодий в области составляет 4188554 гектара (площадь среды обитания 4097985 гектаров). Деятельность в этой сфере осуществляют 107 субъектов (таблица 16) – организации различных форм собственности и организационно-правовых форм. Из них 105 организаций – юридические лица, за которыми закреплено 4135708 гектаров, и 2 индивидуальных предпринимателя, за которыми закреплено 52846 гектаров. Угодья между ними распределены неравномерно. В ведении одного пользователя имеется от одного до четырех участков, площадь каждого из которых варьирует от 663 до 227250 гектаров, в ведении одного пользователя находится от 2727 до 475490 гектаров (таблица 17). Закрепленные участки охотпользователей расположены в границах разных районов.

Крупнейшим пользователем охотугодий в Оренбургской области является общество с ограниченной ответственностью (далее – ООО) «Охотклуб». В его ведении находится 475490 гектаров в Беляевском и Светлинском районах. Подведомственная территория разбита на четыре участка. Территориями площадью более 100000 гектаров владеют 3 пользователя, 43 пользователя имеют территорию менее 20000 гектаров.

Описание границ закрепленных охотничьих угодий выполнено в соответствии с положениями приказа Минприроды России от 6 августа 2010 года № 306 «Об утверждении требований к описанию границ охотничьих угодий» и по данным долгосрочных лицензий на пользование объектами животного мира и охотхозяйственных соглашений. Оно приведено в разрезе муниципальных районов и городских округов Оренбургской области и изложено в приложении А.

Общая доля территорий закрепленных охотничьих угодий в области достигает 33,86 процента (таблица 16). В семнадцати районах и городских округах доля закрепленных территорий выше среднего значения по Оренбургской области. В Светлинском районе доля закрепленных охотничьих угодий имеет наибольшее значение по области и составляет 89,85 процента от площади района. В случае расторжения охотхозяйственного соглашения закрепленное охотничье угодье переходит в категорию планируемого охотничьего угодья.

Таблица 16

Экспликация территорий, переданных в пользование для целей использования охотничьих ресурсов

№ п/п	Наименование района, городского округа (далее ГО)	Площадь района, ГО, гектаров	Количество пользователей, единиц	Закрепленная площадь		Площадь среды обитания, гектаров	Площадь территорий, непригодных для ведения охотхозяйства, гектаров
				гектаров	доля от площади района, ГО, процентов		
1.	Абдулинский ГО	178581	4	54776	30,67	52965	1811
2.	Адамовский район	629092	3	28640	4,55	28636	4
3.	Акбулакский район	497694	—	0	0,00	0	0
4.	Александровский район	305953	1	5022	1,64	5022	0
5.	Асекеевский район	236906	3	53360	22,52	51491	1869
6.	Беляевский район	368781	5	110586	29,99	108797	1789
7.	Бугурусланский район	291450	3	181270	62,20	174955	6315
8.	Бузулукский район	386246	5	137075	35,49	131347	5728
9.	Гайский ГО	298569	2	15787	5,29	15264	523
10.	Грачевский район	174629	3	83172	47,63	81336	1836
11.	Домбаровский район	356740	1	22558	6,32	21984	574
12.	Илекский район	359989	13	147328	40,93	142274	5054
13.	Кваркенский район	518430	1	74816	14,43	74137	679
14.	Красногвардейский район	289052	2	100095	34,63	98940	1155
15.	Кувандыкский ГО	612125	10	368656	60,23	356472	12184
16.	Курманаевский район	286243	2	107044	37,40	105491	1553
17.	Матвеевский район	176424	3	99884	56,62	96284	3600
18.	Новоорский район	469832	1	21023	4,47	20117	906
19.	Новосергиевский район	453161	5	274978	60,68	269552	5426
20.	Октябрьский район	269304	4	200408	74,42	196829	3579

№ п/п	Наименование района, городского округа (далее ГО)	Площадь района, ГО, гектаров	Количество пользователей, единиц	Закрепленная площадь		Площадь среды обитания, гектаров	Площадь территорий, непригодных для ведения охотхозяйства, гектаров
				гектаров	доля от площади района, ГО, процентов		
21.	Оренбургский район	593899	14	138664	23,35	135495	3169
22.	Первомайский район	505517	1	41195	8,15	40440	755
23.	Переволоцкий район	275644	3	78608	28,52	77529	1079
24.	Пономаревский район	206904	3	45061	21,78	43429	1632
25.	Сакмарский район	204771	5	51594	25,20	49587	2007
26.	Саракташский район	363945	14	226007	62,10	220230	5777
27.	Светлинский район	560758	5	503852	89,85	500135	3717
28.	Северный район	209001	5	79390	37,99	77844	1546
29.	Соль-Илецкий ГО	520003	6	165553	31,84	163300	2253
30.	Сорочинский ГО	281908	7	129788	46,04	127772	2016
31.	Ташлинский район	344049	6	182640	53,09	180209	2431
32.	Тоцкий район	311298	6	104529	33,58	102275	2254
33.	Тюльганский район	188721	5	101147	53,60	97289	3858
34.	Шарлыкский район	287667	2	88093	30,62	86595	1498
35.	Ясненский ГО	356910	1	165955	46,50	163963	1992
Итого по области		12370196	107	4188554	33,86	4097985	90569

Таблица 17

Реестр закрепленных охотугодий Оренбургской области

№ п/п	Наименование пользователя охотничьими угодьями (наименования участков)	Наименование района или городского округа	Всего участков	Площадь территории, гектаров	Площадь среды обитания, гектаров	Площадь территорий, непригодных для ведения охотхозяйства, гектаров
1	2	3	4	5	6	7
1.	Общество с ограниченной ответственностью (далее – ООО) «Трансстройсервис»		2	86988	84017	2971
	Участок № 1	Абдулинский городской округ, Матвеевский район		3537 49025 52562	3479 46968 50447	58 2057 2115
	Участок № 2	Матвеевский район		34426	33570	856
2.	ООО «Целинный лес»		2	12699	12696	3
	Участок № 1	Адамовский район		8569	8566	3
	Участок № 2	Адамовский район		4130	4130	–
3.	ООО «Родные просторы»		3	357900	352720	5180
	Участок № 1 охотничье хозяйство (далее – ОХ) «Удельное»	Новосергиевский район		23900	23486	414
	Участок № 2 ОХ «Родные просторы»	Новосергиевский район, Ташлинский район		139175 12929 152104	136751 12380 149131	2424 549 2973
	Участок № 3 ОХ «Кумакское»	Ясненский городской округ, Адамовский район		165955 15941 181896	163963 15940 179903	1992 1 1993
4.	Учреждение охотников и рыболовов «Васильевское»	Александровский район, Октябрьский район,	1	85483 5022	84420 5022	1063 –

1	2	3	4	5	6	7
		Сакмарский район		78465 1996	77402 1996	1063 –
5.	ООО «Усадьба»	Асекеевский район	1	8975	8797	178
6.	ООО «Строй плюс»	Асекеевский район	1	24491	23533	958
7.	ООО «Оренривер»	Беляевский район	1	24888	24650	238
8.	ООО «Охотклуб»		4	475490	472138	3352
	Участок № 1 ОХ «Гирьяльское»	Беляевский район		31836	31440	396
	Участок № 2 ОХ «Айке»	Светлинский район		126184	125502	682
	Участок № 3ОХ «Степное»	Светлинский район		227250	225905	1345
	Участок № 4ОХ «Буруктальское»	Светлинский район		90220	89291	929
9.	ООО «Аттракцион-сервис»	Беляевский район	1	10736	10385	351
10.	Закрытое акционерное общество (далее – ЗАО) «Транкинговая связь»	Беляевский район	1	17122	16559	563
11.	ООО «Альфа плюс»	Беляевский район	1	26004	25763	241
12.	ООО «ТЦ «ИСТА»		3	56325	54767	1558
	Участок № 1	Бугурусланский район		33306	32068	1238
	Участок № 2	Северный район		13412	13097	315
	Участок № 3	Северный район		9607	9602	5
13.	ООО "Охотничье хозяйство «Востокспецгектаровзстрой»	Бугурусланский район	1	92387	90310	2077
14.	Бугурусланская районная общественная организация охотников и рыболовов «Охотничьи зори»	Бугурусланский район, Северный район	1	55619 55577 42	52619 52577 42	3000 3000 –
15.	ООО «Прогресс плюс»	Бузулукский район, Тоцкий район	1	59157 56751 2406	56674 54286 2388	2483 2465 18
16.	ООиР «Колтубановское»	Бузулукский район	1	17403	16437	966
17.	ООО «НефтьТрансСервис»	Бузулукский район	1	16336	15871	465
18.	ООО «Грунино»		2	46585	44753	1832
	Участок № 1	Бузулукский район		24605	23543	1062

1	2	3	4	5	6	7
	Участок № 2	Бузулукский район		21980	21210	770
19.	ООО «В мире животных»	Гайский городской округ, Кувандыкский городской округ	1	85018 87 84931	82472 64 82407	2546 23 2524
20.	ООО «ОХ «Казачья губерля»	Гайский городской округ	1	15700	15200	500
21.	ООО «Зеленая роща»	Грачевский район	1	34337	33153	1184
22.	ООО «Рубеж»	Грачевский район	1	7263	7063	100
23.	ООО «Боровское»	Грачевский район	1	41572	41120	452
24.	ООО «Аврора»	Домбаровский район	1	22558	21984	574
25.	ОООО и Р «Динамо»		2	26001	24695	1306
	Участок № 1	Илекский район		21794	21794	–
	Участок № 2	Илекский район		4207	2901	1306
26.	ООО «Племзавод «Димитровский»	Илекский район, Соль-Илецкий городской округ	1	44628 17392 27236	44045 17237 26808	583 155 428
27.	ООО «Евролес»	Илекский район, Ташлинский район	1	22923 22604 319	22106 21787 319	817 817 –
28.	ООО «Уральское»	Илекский район	1	7734	7554	180
29.	ООО «Краснохолмский лес»	Илекский район	1	7956	7081	875
30.	ООО «Привольное»	Илекский район	1	14233		
31.	ООО «Жилгарантпроект»		2	15854	15578	276
	Участок № 1	Илекский район, Переволоцкий район		9973 911 10884	9812 796 10608	161 115 276
	Участок № 2	Илекский район		4970	4970	–
32.	ООО «Русь»	Илекский район	1	16329	16143	186
33.	ООО «ЯИК»	Илекский район	1	8221	8129	92
34.	ООО «Кваркенское»	Кваркенский район	1	74816	74137	679
35.	ООО «Агротехсервис»	Красногвардейский район	1	59387	58440	947
36.	ООО «Далькор»	Красногвардейский район	1	40708	40500	208
37.	ООО «Виват Проект 99»	Кувандыкский городской округ	1	31910	31069	841

1	2	3	4	5	6	7
38.	ООО «УралТрансСервис»		2	108456	105466	2990
	Участок № 1	Кувандыкский городской округ		27074	26273	801
	Участок № 2	Кувандыкский городской округ		81382	79193	2189
39.	ООО «Медведь»	Кувандыкский городской округ	1	16256	15372	884
40.	ООО «Магистраль-1»	Кувандыкский городской округ	1	52566	49443	3123
41.	ОАО «Дубиновское ХПП»	Кувандыкский городской округ	1	23818	22752	1066
42.	ООО «Стимул»	Кувандыкский городской округ	1	6937	6698	239
43.	ООО «Скала»	Кувандыкский городской округ	1	10671	10528	143
44.	ООО «ОХ «Саринский»	Кувандыкский городской округ	1	33111	32737	374
45.	ООО «Октан»		2	80436	78937	1499
	Участок № 1	Курманаевский район		54244	52793	1451
	Участок № 2	Тоцкий район		26192	26144	48
46.	ООО «Заря»	Курманаевский район	1	52800	52698	102
47.	ООО «Виктория»		2	29613	28276	1237
	Участок № 1	Матвеевский район		16433	15746	687
	Участок № 2	Пономаревский район		13180	12530	550
48.	Оренбургская общественная областная организация охотников и рыболовов (далее – ОООООиР) Орское городское отделение	Новоорский район	1	21023	20117	906
49.	ООО «Трофей»	Новосергиевский район	1	25077	24669	408
50.	ООО «Инженерный центр «СтройСервис»	Новосергиевский район, Сорочинский городской округ	1	18229 125 18104	17888 120 17768	341 5 336
51.	ОООО и Р ОХ «Новосергиевское»	Новосергиевский район	1	86701	84526	2175
52.	ООО «Охотлес»		2	42582	41460	1121
	Участок № 1	Октябрьский район		34200	33260	940
	Участок № 2	Октябрьский район		8382	8200	182
53.	ОАО «АПК «Ильинка»	Октябрьский район	1	79361	77967	1394
54.	ООО «Фрегат»		2	17686	16661	1025

1	2	3	4	5	6	7
	Участок № 1	Оренбургский район		663	663	–
	Участок № 2	Саракташский район		17023	15998	1025
55.	ООО «Верника»		2	22225	21381	844
	Участок № 1	Оренбургский район, Переволоцкий район		8776 2123 10899	8644 2063 10708	132 60 191
	Участок № 2	Илекский район		11326	10673	653
56.	ООО «Советникъ»	Оренбургский район, Сакмарский район	1	15702 895 14807	14971 882 14089	731 13 718
57.	ООО «Русское сафари»		2	14598	13955	643
	Участок № 1	Оренбургский район		7910	7877	33
	Участок № 2	Оренбургский район		6688	6078	610
58.	ЗАО «Системы противопожарной защиты»	Оренбургский район, Сакмарский район	1	23647 3996 19651	22361 3812 18551	1286 184 1100
59.	ООО «Трасткапитал»	Оренбургский район, Сакмарский район, Саракташский район	1	9487 1361 120 8006	8943 1248 120 7575	544 113 – 431
60.	ООО «СпецТехСтрой»	Оренбургский район, Саракташский район	1	47041 24237 22604	46882 24168 22514	159 69 90
61.	Хуторское казачье общество «Казачий»	Оренбургский район	1	3796	3362	434
62.	ООО «Восток плюс»	Оренбургский район	1	8000	7418	582
63.	ООО «Фирма «СУС-4»	Оренбургский район	1	7050	6775	275
64.	Акционерное общество (далее – АО) «Строительный поток-04»	Оренбургский район	1	6439	6211	228
65.	ООО «Континент»	Оренбургский район	1	12040	11871	155
66.	ООО «Варяг»	Оренбургский район	1	46813	46486	327
67.	ООО «Техсервис»	Первомайский район	1	41195	40440	755

1	2	3	4	5	6	7
68.	ООО «Автокомплекс»	Переволоцкий район	1	75574	74670	904
69.	ООО «Ольга»	Пономаревский район	1	13870	13585	285
70.	ООО «Усла»	Пономаревский район	1	18011	17314	697
71.	ООО «Яр-Мак-Строй»	Сакмарский район, Саракташский район	1	32653 15020 17633	32150 14831 17319	503 189 314
72.	ООО «Агрофирма «Владимирская»	Саракташский район	1	25473	24635	838
73.	ООО «Новочеркасское охотничье хозяйство»	Саракташский район	1	14108	13730	378
74.	ООО «Сокол»	Саракташский район	1	19306	18640	666
75.	ООО «Русская охота»		2	15664	14384	1280
	Участок № 1	Саракташский район		11294	10501	793
	Участок № 2	Саракташский район		4370	3884	486
76.	ООО «Русская охота»	Саракташский район	1	17567	17203	364
77.	ООО «Кедр»	Саракташский район	1	13850	13751	99
78.	ООО «Саракташхлебопродукт»	Саракташский район	1	29048	28910	138
79.	ООО «Стимул»	Саракташский район	1	4325	4310	15
80.	ООО «Пиковая Дама»	Саракташский район	1	21400	21260	140
81.	ООО «Прод Ника 2»	Светлинский район	1	25928	25246	682
82.	ООО «Колос»	Светлинский район	1	34270	34191	79
83.	ООО «Байтуган-Сервис»	Северный район	1	28330	27375	955
84.	ООО «Красный родник»	Северный район	1	27999	27728	271
85.	ОАО «Спутник»		2	50893	49192	1701
	Участок № 1	Соль-Илецкий городской округ		33400	32658	742
	Участок № 2	Абдулинский городской округ		17493	16534	959
86.	ООО «Новоилецкое»	Соль-Илецкий городской округ	1	33988	33694	294
87.	ООО «Аграрная логистика»	Соль-Илецкий городской округ	1	24910	24554	356
88.	ООО «Акватория»		2	46019	45586	433
	Участок № 1	Соль-Илецкий городской округ		2858	2816	42
	Участок № 2	Соль-Илецкий городской округ		43161	42770	391
89.	ООО «Уран»		2	37353	36746	607

1	2	3	4	5	6	7
	Участок № 1	Сорочинский городской округ		16688	16295	393
	Участок № 2	Сорочинский городской округ		20665	20451	214
90.	АО «Раздолье»	Сорочинский городской округ	1	48772	48099	673
91.	Региональная спортивная общественная организация «Военно-охтничье общество» Приволжского военного округа Оренбургского гарнизона (далее – РО ВОО МСОО ОО) ОХ «Тоцкое»	Сорочинский городской округ, Тоцкий район	1	27924 2594 25330	27147 2426 24721	777 168 609
92.	ООО «Романовское»	Сорочинский городской округ, Тоцкий район	1	26001 20610 5391	25714 20399 5315	287 211 76
93.	ООО «Охотничье хозяйство «Ташлинское»	Ташлинский район	1	55273	54482	791
94.	ООО «Гранное»	Ташлинский район	1	32227	32014	213
95.	ООО «Торговый дом «Ташлинский»	Ташлинский район	1	10926	10792	134
96.	ООО «Оренбургский завод модульных котельных»	Илекский район, Ташлинский район	1	71555 589 70966	70745 523 70222	810 66 744
97.	ООО «Самарское»		2	17142	16109	1033
	Участок № 1	Тоцкий район		14787	13775	1012
	Участок № 2	Сорочинский городской округ		2355	2334	21
98.	ООО «Деметра»	Тоцкий район	1	30423	29932	491
99.	ООО «Римит»	Тюльганский район	1	23467	22426	1041
100.	ООО «Заречное»	Тюльганский район	1	52952	51151	1801
101.	ООО «РОС плюс»	Тюльганский район	1	10419	10017	402
102.	ООО «Комплексные Услуги Безопасности»	Тюльганский район	1	2727	2727	-
103.	ООО «Вепрь 56»	Тюльганский район	1	11582	10968	614
104.	ООО «Агро-Групп»	Шарлыкский район	1	67114	65863	1251
105.	ООО «Подгорное»	Шарлыкский район	1	20979	20732	247

1	2	3	4	5	6	7
106.	И.П. Журавлев С. С.		2	33746	32952	794
	Участок № 1	Абдулинский городской округ		25162	24580	582
	Участок № 2	Абдулинский городской округ		8584	8372	212
107.	И.П. Шайхутдинова Г.А.	Асекеевский район	1	19894	19161	733

4.1.1.2. Общедоступные охотничьи угодья

Не закрепленные за охотпользователями территории относятся к категории общедоступных охотничьих угодий, на момент проведения работ их общая площадь составила 8071967 гектаров, или 65,25 процента общей площади Оренбургской области (площадь среды обитания составляет 7883559 гектаров), что соответствует значению, установленному статьей 7 Федерального закона от 24 июля 2009 года № 209-ФЗ «Об охоте и о сохранении охотничьих ресурсов и о внесении изменений в отдельные законодательные акты Российской Федерации» (более 20 процентов). Распределение общедоступных охотничьих угодий по муниципальным районам области равномерно (таблица 18).

Все территории общедоступных охотничьих угодий разбиты на 35 участков. В районах и городских округах области количество участков и их площади существенно различаются. Площадь самого небольшого по площади участка составляет 40448 гектаров, самого крупного – 600452 гектара.

Наибольшая площадь общедоступных охотничьих угодий отмечается в Адамовском районе (600452 гектара); значительные территории (более 450000 гектаров) в Оренбургском, Акбулакском и Первомайском муниципальных районах. Наименьшие площади в Грачевском, Матвеевском, Октябрьском, Светлинском и Тюльганском районах – менее 100000 гектаров.

Описание границ общедоступных охотничьих угодий выполнено в соответствии с положениями приказа Минприроды России от 6 августа 2010 года № 306 «Об утверждении требований к описанию границ охотничьих угодий», представлено в разрезе административных районов и городских округов Оренбургской области в приложении Б.

Таблица 18

Экспликация общедоступных охотничьих угодий Оренбургской области

№ п/п	Наименование района, городского округа (далее – ГО)	Площадь района, ГО, гектаров	Количество участков, единиц	Площадь		Площадь среды обитания, гектаров	Площадь территорий, непригодных для ведения охотхозяйства, гектаров
				гектаров	доля от площади района, ГО, процентов		
1.	Абдулинский ГО	178581	2	123805	69,33	118195	5610
2.	Адамовский район	629092	1	600452	95,45	592950	7502
3.	Акбулакский район	497694	2	486858	97,82	480345	6513
4.	Александровский район	305953	1	300931	98,36	295343	5588
5.	Асекеевский район	236906	1	183546	77,48	178518	5028
6.	Беляевский район	368781	2	247993	67,25	245137	2856
7.	Бугурусланский район	291450	1	110180	37,80	105793	4387
8.	Бузулукский	386246	3	193671	50,14	184815	8856
9.	Гайский ГО	298569	1	282782	94,71	275312	7470
10.	Грачевский район	174629	3	91457	52,37	88538	2919
11.	Домбаровский район	356740	2	334182	93,68	330648	3534
12.	Илекский район	329665	3	182337	55,31	210891	1160
13.	Кваркенский район	518430	1	443614	85,57	438920	4694
14.	Красногвардейский район	289052	1	188957	65,37	182307	6650
15.	Кувандыкский ГО	612125	5	229990	37,57	225486	4504
16.	Курманаевский район	286243	1	179199	62,60	175814	3385
17.	Матвеевский район	176424	3	76540	43,38	74933	1607
18.	Новоорский район	469832	2	448809	95,53	423702	25107
19.	Новосергиевский район	453161	3	178183	39,32	175672	2511
20.	Октябрьский район	269304	3	68896	25,58	67505	1391
21.	Оренбургский район	624223	2	485559	77,79	429952	25893

№ п/п	Наименование района, городского округа (далее – ГО)	Площадь района, ГО, гектаров	Количество участков, единиц	Площадь		Площадь среды обитания, гектаров	Площадь территорий, непригодных для ведения охотхозяйства, гектаров
				гектаров	доля от площади района, ГО, процентов		
22.	Первомайский район	505517	1	461122	91,22	457211	3911
23.	Переволоцкий район	275644	2	197036	71,48	191624	5412
24.	Пономаревский район	206904	1	161843	78,22	157275	4568
25.	Сакмарский район	204771	2	153177	74,80	150403	2774
26.	Саракташский район	363945	3	137938	37,90	134620	3318
27.	Светлинский район	560758	1	40448	7,21	40220	228
28.	Северный район	209001	1	129611	62,01	124330	5281
29.	Соль-Илецкий ГО	520003	2	354450	68,16	348965	5485
30.	Сорочинский ГО	281908	2	152120	53,96	148317	3803
31.	Ташлинский район	344049	2	161409	46,91	158625	2784
32.	Тоцкий район	311298	2	206769	66,42	203292	3477
33.	Тюльганский район	188721	2	87574	46,40	85806	1768
34.	Шарлыкский район	287667	1	199574	69,38	193346	6228
35.	Ясненский ГО	356910	1	190955	53,50	188749	2206
Итого по области		12370196	35	8071967	65,25	7883559	188408

В целях сохранения охотничьих ресурсов в соответствии с частью 1 статьи 5.1 Федерального закона от 24 июля 2009 года № 209-ФЗ «Об охоте и о сохранении охотничьих ресурсов и о внесении изменений в отдельные законодательные акты Российской Федерации» на территории общедоступных охотничьих угодий расположены зоны охраны охотничьих ресурсов. Они предназначены для сохранения воспроизводства и восстановления отдельных видов отхотничьих ресурсов и среды их обитания. Общая площадь зон охраны охотничьих ресурсов составляет 225049 гектаров. Перечень зон охраны охотничьих ресурсов с указанием района расположения, наименования и площади территории приведен в таблице 19. Описание границ зон охраны охотничьих ресурсов выполнено в соответствии с положениями приказа Минприроды России от 6 августа 2010 года № 306 «Об утверждении требований к описанию границ охотничьих угодий». Оно приведено в разрезе административных районов и городских округов Оренбургской области и в приложении В. Режим деятельности на территории зон охраны охотничьих ресурсов устанавливается Положением о зонах охраны охотничьих ресурсов на территории Оренбургской области (приложение Д).

Таблица 19

Экспликация зон охраны охотничьих ресурсов на территории Оренбургской области

№ п/п	Наименование района, городского округа (далее – ГО)	Наименование зоны охраны охотничьих ресурсов	Площадь, гектаров	Доля от площади района, ГО, процентов
1.	Абдулинский ГО	—	—	—
2.	Адамовский район	—	—	—
3.	Акбулакский район	—	—	—
4.	Александровский район	—	—	—
5.	Асекеевский район	—	—	—
6.	Беляевский район	—	—	—
7.	Бугурусланский район	зона охраны ООУ № 7-1	4566	1,57
8.	Бузулукский район	—	—	—
9.	Гайский ГО	—	—	—
10.	Грачевский район	—	—	—
11.	Домбаровский район	—	—	—
12.	Илекский район	—	—	—

№ п/п	Наименование района, городского округа (далее – ГО)	Наименование зоны охраны охотничьих ресурсов	Площадь, гектаров	Доля от площади района, ГО, процентов
13.	Кваркенский район	—	—	—
14.	Красногвардейский район	—	—	—
15.	Кувандыкский ГО	зона охраны ООУ № 15-4 зона охраны ООУ № 15-5	93930 19151 74779	15,34
16.	Курманаевский район	—	—	—
17.	Матвеевский район	—	—	—
18.	Новоорский район	—	—	—
19.	Новосергиевский район	зона охраны ООУ № 19-1	7816	1,72
20.	Октябрьский район	—	—	—
21.	Оренбургский район	—	—	—
22.	Первомайский район	—	—	—
23.	Переволоцкий район	—	—	—
24.	Пономаревский район	—	—	—
25.	Сакмарский район	зона охраны ООУ № 25-2	12270	5,99
26.	Саракташский район	зона охраны ООУ № 26-1	17841	4,90
27.	Светлинский район	—	—	—
28.	Северный район	зона охраны ООУ № 28-1	39035	18,68
29.	Соль-Илецкий ГО	зона охраны ООУ № 29-1	2517	0,48
30.	Сорочинский ГО	зона охраны ООУ № 30-2	3467	1,23
31.	Ташлинский район	зона охраны ООУ № 31-2	15207	4,42
32.	Тоцкий район	—	—	—
33.	Тюльганский район	зона охраны ООУ № 33-1	28400	15,05
34.	Шарлыкский район	—	—	—
35.	Ясненский ГО	—	—	—
Итого по области			225049	1,82

В зависимости от состояния охотничьих ресурсов и среды их обитания режим охраны, границы и площади зон охраны могут быть изменены соответствующими правовыми актами.

Границы зоны охраны охотничьих ресурсов обозначаются на местности специальными информационными знаками, на которых содержатся сведения о вводимых в целях защиты охотничьих ресурсов ограничениях охоты, названии охотничьего угодья (иной территории), где устанавливается зона охраны охотничьих ресурсов (пункт 3 приказа Минприроды России от 12 ноября 2010 года № 503 «Об утверждении порядка установления на местности границ зон охраны охотничьих ресурсов»).

4.1.2. Территории, исключенные из охотпользования

К территориям, исключенным из охотпользования в Оренбургской области, отнесены особо охраняемые природные территории. Экспликация территорий, исключенных из охотпользования, приведена в таблице 20.

Таблица 20

Экспликация территорий Оренбургской области, исключенных из охотпользования

№ п/п	Наименование района, городского округа (далее – ГО)	Площадь района, ГО, гектаров	Площадь территорий, исключенных из охотпользования (особо охраняемые природные территории), гектаров				
			Всего	Доля от площади района, ГО, процентов	НП*)	ГПЗ*)	Заказники*)
1.	Абдулинский ГО	178581	0	0	0	0	0
2.	Адамовский район	629092	0	0	0	0	0
3.	Акбулакский район	497694	10836	2,18	0	10836	0
4.	Александровский район	305953	0	0	0	0	0
5.	Асекеевский район	236906	0	0	0	0	0
6.	Беляевский район	368781	10202	2,77	0	10202	0
7.	Бугурусланский район	291450	0	0	0	0	0
8.	Бузулукский район	386246	55500	14,37	55500	0	0
9.	Гайский ГО	298569	0	0	0	0	0
10.	Грачевский район	174629	0	0	0	0	0
11.	Домбаровский район	356740	0	0	0	0	0
12.	Илекский район	359989	0	0	0	0	0
13.	Кваркенский район	518430	0	0	0	0	0
14.	Красногвардейский район	289052	0	0	0	0	0
15.	Кувандыкский ГО	612125	13479	2,2	0	13479	0
16.	Курманаевский район	286243	0	0	0	0	0
17.	Матвеевский район	176424	0	0	0	0	0
18.	Новоорский район	469832	0	0	0	0	0
19.	Новосергиевский район	453161	0	0	0	0	0
20.	Октябрьский район	269304	0	0	0	0	0
21.	Оренбургский район	593899	0	0	0	0	0
22.	Первомайский район	505517	3200	0,63	0	3200	0
23.	Переволоцкий район	275644	0	0	0	0	0

№ п/п	Наименование района, городского округа (далее – ГО)	Площадь района, ГО, гектаров	Площадь территорий, исключенных из охотпользования (особо охраняемые природные территории), гектаров				
			Всего	Доля от площади района, ГО, процентов	НП*)	ГПЗ*)	Заказники*)
24.	Пономаревский район	206904	0	0	0	0	0
25.	Сакмарский район	204771	0	0	0	0	0
26.	Саракташский район	363945	0	0	0	0	0
27.	Светлинский район	560758	16458	2,93	0	7200	9258
28.	Северный район	209001	0	0	0	0	0
29.	Соль-Илецкий ГО	520003	0	0	0	0	0
30.	Сорочинский ГО	281908	0	0	0	0	0
31.	Ташлинский район	344049	0	0	0	0	0
32.	Тоцкий район	311298	0	0	0	0	0
33.	Тюльганский район	188721	0	0	0	0	0
34.	Шарлыкский район	287667	0	0	0	0	0
35.	Ясненский ГО	356910	0	0	0	0	0
Итого по области		12370196	109675	0,89	55500	44917	9258

*) НП – национальный парк; ГПЗ – государственный природный заповедник; заказник – биологический заказник регионального значения

На территории Оренбургской области расположены 4 особо охраняемые природные территории (далее – ООПТ), общая площадь которых составляет 109675 гектаров (таблица 21). Они имеют различный статус (федеральный и региональный).

Таблица 21

Реестр особо охраняемых природных территорий Оренбургской области

№ п/п	Наименование объекта	Статус объекта	Количество	Площадь, гектаров
1.	Государственный природный заповедник «Оренбургский»	федеральный	1	38191
2.	Государственный природный заповедник «Шайтан-Тау»	федеральный	1	6726
3.	Национальный парк «Бузулукский бор»	федеральный	1	55500
4.	Биологический заказник «Светлинский»	региональный	1	9258
Всего по области			4	109675

К ООПТ федерального значения относятся государственный природный заповедник (далее – ГПЗ) «Оренбургский», государственный природный заповедник «Шайтан-Тау», национальный парк «Бузулукский бор», их общая площадь составляет 100417 гектаров.

К ООПТ регионального значения относится биологический заказник «Светлинский», общая площадь которого составляет 9258 гектаров. Заказник создан и функционирует с целью сохранения, воспроизводства и восстановления поголовья диких животных, среды их обитания и поддержания целостности естественных сообществ, поэтому на его территории охота запрещена. Иные ООПТ регионального значения не указываются, по причине отсутствия на этих территориях ограничений охоты и охотхозяйственной деятельности.

4.2. Сведения о состоянии ведения охотничьего хозяйства на территории Оренбургской области

Полномочия в сфере охраны и использования охотничьих ресурсов на территории Оренбургской области осуществляет министерство лесного и охотничьего хозяйства Оренбургской области. В соответствии с положением о министерстве лесного и охотничьего хозяйства Оренбургской области (утвержденного указом Губернатора Оренбургской области от 19.01.2011 № 16-ук) в его компетенцию входит деятельность по охране и использованию объектов животного мира, в том числе в области охоты и сохранения охотничьих ресурсов на территории Оренбургской области.

Министерство лесного и охотничьего хозяйства Оренбургской области:

осуществляет функции по выработке государственной политики и нормативно-правовому регулированию в сфере охраны и использования объектов животного мира и среды их обитания;

организует и осуществляет сохранение и использование охотничьих ресурсов и среды их обитания, за исключением охотничьих ресурсов, находящихся на особо охраняемых природных территориях федерального значения;

подготавливает проекты правовых актов Оренбургской области в порядке, предусмотренном действующим законодательством, об утверждении лимитов добычи охотничьих ресурсов и квот их добычи, за исключением таких лимитов и квот в отношении охотничьих ресурсов, находящихся на особо охраняемых природных территориях федерального значения;

организует осуществление регулирования численности охотничьих ресурсов, за исключением охотничьих ресурсов, находящихся на особо охраняемых природных территориях федерального значения;

подготавливает предложения в Правительство Оренбургской области по определению видов разрешенной охоты и параметров осуществления охоты в охотничьих угодьях на территории Оренбургской области, за исключением особо охраняемых природных территорий федерального значения;

осуществляет ведение государственного охотхозяйственного реестра;

организует ведение государственного учета численности объектов животного мира, государственного мониторинга и государственного кадастра объектов животного мира в пределах Оренбургской области, за исключением объектов животного мира, находящихся на особо охраняемых природных территориях федерального значения, с последующим предоставлением сведений федеральным органам исполнительной власти, осуществляющим функции по контролю и надзору в сфере охраны, использования и воспроизводства объектов животного мира и среды их обитания;

осуществляет государственный экологический контроль в области охраны, воспроизводства и использования объектов животного мира и среды их обитания, государственный охотничий контроль и надзор на территории Оренбургской области, за исключением особо охраняемых природных территорий федерального значения;

осуществляет заключение охотхозяйственных соглашений (в том числе организацию и проведение аукционов на право заключения таких соглашений, выдачу разрешений на добычу охотничьих ресурсов, за исключением охотничьих ресурсов, находящихся на особо охраняемых природных территориях федерального значения, а также занесенных в Красную книгу Российской Федерации);

утверждает нормы допустимой добычи охотничьих ресурсов, в отношении которых не устанавливается лимит добычи, и норм пропускной способности охотничьих угодий;

организует выдачу и аннулирование охотничьих билетов в порядке, установленном уполномоченными федеральными органами исполнительной власти, осуществляющими функции по выработке государственной политики и нормативно-правовому регулированию в сфере охраны и использования объектов животного мира и среды их обитания;

разрабатывает перечень охотничьих ресурсов, в отношении которых допускается осуществление промысловой охоты, в порядке, установленном законодательством;

согласовывает изменение сроков проведения охоты на территории Оренбургской области в соответствии с действующим законодательством;

осуществляет следующие мероприятия по реализации переданных полномочий Российской Федерации в области охраны и использования объектов животного мира (за исключением охотничьих ресурсов и водных биологических ресурсов):

охрану и воспроизводство объектов животного мира, за исключением объектов животного мира, находящихся на особо охраняемых природных территориях федерального значения, а также охрану среды обитания указанных объектов животного мира;

выдачу разрешений на использование объектов животного мира, за исключением объектов, находящихся на особо охраняемых природных территориях федерального значения, а также объектов животного мира, занесенных в Красную книгу Российской Федерации;

выдачу разрешений на содержание и разведение объектов животного мира в полувольных условиях и искусственно созданной среде обитания (за исключением объектов животного мира, занесенных в Красную книгу Российской Федерации), за исключением разрешений на содержание и разведение объектов животного мира в полувольных условиях и искусственно созданной среде обитания, находящихся на особо охраняемых природных территориях федерального значения;

государственный контроль и надзор за соблюдением законодательства в области охраны и использования объектов животного мира и среды их обитания на территории Оренбургской области, за исключением государственного контроля и надзора за соблюдением законодательства в области охраны и использования объектов животного мира и среды их обитания, находящихся на особо охраняемых природных территориях федерального значения, включая контроль за капканами и ловушками, а также контроль за оборотом продукции, получаемой от объектов животного мира;

осуществление мер по воспроизводству объектов животного мира и восстановлению среды их обитания, нарушенных в результате стихийных бедствий и по иным причинам, за исключением объектов животного мира и среды их обитания, находящихся на особо охраняемых природных территориях федерального значения;

регулирование численности объектов животного мира, за исключением объектов животного мира, находящихся на особо охраняемых природных территориях федерального значения, в порядке, установленном федеральными органами исполнительной власти, осуществляющими функции по выработке государственной политики и нормативно-правовому регулированию в сфере охраны и использования объектов животного мира и среды их обитания;

введение на территории Оренбургской области ограничений и запретов на использование объектов животного мира в целях их охраны и воспроизводства, за исключением объектов животного мира, находящихся на особо охраняемых природных территориях федерального значения, по согласованию с федеральными органами исполнительной власти, осуществляющими функции по контролю и надзору в сфере охраны, использования и воспроизводства объектов животного мира и среды их обитания.

Указанные полномочия в структуре министерства лесного и охотничьего хозяйства Оренбургской области осуществляет специализированное подразделение – управление охотничьего хозяйства.

Деятельность в сфере охотничьего хозяйства Оренбургской области отражается с помощью показателей деятельности охотничьих хозяйств на территории Оренбургской области за 2011–2016 годы (таблица 22). За

указанный период при уменьшении общей площади территорий, предоставленных для осуществления пользования охотничьими угодьями на 16 процентов, общие затраты на ведение охотничьего хозяйства увеличились в 1,5 раза. Отмечен рост затрат на учет численности охотничьих ресурсов, на проведение биотехнических мероприятий по охране и воспроизводству охотничьих ресурсов, приобретение и выкладку подкормки для охотничьих ресурсов. Все это свидетельствует об интенсификации развития охотничьего хозяйства в Оренбургской области.

Таблица 22

Основные показатели деятельности охотничьих хозяйств Оренбургской области за 2011–2016 годы

Наименование показателя	2011 г.	2012 г.	2013 г.	2014 г.	2015 г.	2016 г.
Число охотпользователей	47	58	65	77	90	90
Площадь закрепленных охотничьих угодий, тыс. гектаров	2082	2346	2654	3001	3455	3534
Затраты на биотехнические мероприятия по охране и воспроизводству охотничьих ресурсов (в фактически действовавших ценах), тыс. рублей	4763,3	6665,0	7104,7	8921,2	10497,5	11750,2
из них:						
на расселение ресурсов (включая работы по обследованию территорий, акваторий)	–	–	30,0	40,0	60,0	50,0
на приобретение и выкладку подкормки для охотничьих ресурсов	3588,3	4569,6	6068,1	7615,6	9329,7	9538,7
на содержание ферм	17,0	17,0	–	–	–	–
Затраты по учету численности охотничьих ресурсов (в фактически действовавших ценах), тыс. рублей	466,8	768,0	784,0	901,1	792,8	598,7

Деятельность министерства лесного и охотничьего хозяйства Оренбургской области осуществляется на территории, используемой для введения охотничьего хозяйства и производства охоты, площадь которой составляет 12260521 гектар (или 99,11 процента от общей площади Оренбургской области (таблица 23).

Таблица 23

Структура территорий Оренбургской области, используемых для ведения охотничьего хозяйства и охоты, гектаров

№ п/п	Наименование района, городского округа (далее – ГО)	Площадь района, ГО, гектаров	Территории для ведения охотничьего хозяйства и охоты			
			закрепленные охотничьи угодья	общедоступные охотничьи угодья	всего, гектаров	доля от площади района, ГО, процентов
1.	Абдулинский ГО	178581	54776	123805	178581	100
2.	Адамовский район	629092	28640	600452	629092	100
3.	Акбулакский район	497694	0	486858	486858	97,82
4.	Александровский район	305953	5022	300931	305953	100
5.	Асекеевский район	236906	53360	183546	236906	100
6.	Беляевский район	368781	110586	247993	358579	97,23
7.	Бугурусланский район	291450	181270	110180	291450	100
8.	Бузулукский район	386246	137075	193671	330746	85,63
9.	Гайский ГО	298569	15787	282782	298569	100
10.	Грачевский район	174629	83172	91457	174629	100
11.	Домбаровский район	356740	22558	334182	356740	100
12.	Илекский район	329665	147328	182337	329665	100
13.	Кваркенский район	518430	74816	443614	518430	100
14.	Красногвардейский район	289052	100095	188957	289052	100
15.	Кувандыкский ГО	612125	368656	229990	598646	97,8
16.	Курманаевский район	286243	107044	179199	286243	100
17.	Матвеевский район	176424	99884	76540	176424	100
18.	Новоорский район	469832	21023	448809	469832	100
19.	Новосергиевский район	453161	274978	178183	453161	100
20.	Октябрьский район	269304	200408	68896	269304	100
21.	Оренбургский район	624223	138664	485559	624223	100
22.	Первомайский район	505517	41195	461122	502317	99,37

№ п/п	Наименование района, городского округа (далее – ГО)	Площадь района, ГО, гектаров	Территории для ведения охотничьего хозяйства и охоты			
			закрепленные охотничьи угодья	общедос-тупные охотничьи угодья	всего, гектаров	доля от площади района, ГО, процентов
23.	Переволоцкий район	275644	78608	197036	275644	100
24.	Пономаревский район	206904	45061	161843	206904	100
25.	Сакмарский район	204771	51594	153177	204771	100
26.	Саракташский район	363945	226007	137938	363945	100
27.	Светлинский район	560758	503852	40448	544300	97,07
28.	Северный район	209001	79390	129611	209001	100
29.	Соль-Илецкий ГО	520003	165553	354450	520003	100
30.	Сорочинский ГО	281908	129788	152120	281908	100
31.	Ташлинский район	344049	182640	161409	344049	100
32.	Тоцкий район	311298	104529	206769	311298	100
33.	Тюльганский район	188721	101147	87574	188721	100
34.	Шарлыкский район	287667	88093	199574	287667	100
35.	Ясненский ГО	356910	165955	190955	356910	100
Итого		12370196	4188554	8071967	12260521	99,11

Сведения о юридических лицах, осуществляющих виды деятельности в сфере охотничьего хозяйства на территориях, используемых для ведения охотничьего хозяйства и охоты, полученные на основе результатов анализа долгосрочных лицензий и охотхозяйственных соглашений, приведены в таблице 24.

Таблица 24

Сведения о юридических лицах, осуществляющих виды деятельности в сфере охотничьего хозяйства

№ п/п	Наименование	Организационно-правовая форма (ОКОПФ)	Почтовый адрес, телефон, адрес электронной почты	ИНН, дата постановки на учет в налоговом органе	Охотхозяйственное соглашение, долгосрочная лицензия			Площадь закрепленных охотничьих угодий, тыс. гектаров	Внутрихозяйственное охотустройство		Численность и штат работников, занятых в охотничьем хозяйстве		
					номер	дата	срок действия		год проведения	процентов охвата территории	егеря	охотоведы	штатные охотники
1.	ООО «Аврора», Домбаровский муниципальный район	65	460001, Оренбургская область, г. Оренбург, ул. Кима, д. 6/1, кв. 24	5610163372, 19.08.2014	охотхозяйственное соглашение № 102	11.08.2015	49 лет	21,5	-	-	-	-	-
2.	ООО «Автокомплекс», Переволоцкий муниципальный район	65	460048, г. Оренбург ул.Транспортная, д. 2/2, тел. 89058109626, andrey.tonjaev@autoevrazia.ru	5610153430, 09.04.2013	охотхозяйственное соглашение № 70	09.10.2013	49 лет	77,2	2015	100	1	1	0
3.	ООО «Агро-Групп», Шарлыкский муниципальный район	65	460008, г. Оренбург, пос. Ростоши, ул. Проезд 4, д. 5, кв. 31	5610214250, 02.07.2015	охотхозяйственное соглашение № 115	01.09.2016	49 лет	67,0	2016	100	2	0	0

№ п/п	Наименование	Организационно-правовая форма (ОКОПФ)	Почтовый адрес, телефон, адрес электронной почты	ИНН, дата постановки на учет в налоговом органе	Охотхозяйственное соглашение, долгосрочная лицензия			Площадь закрепленных охотничьих угодий, тыс. гектаров	Внутрихозяйственное охотустройство		Численность и штат работников, занятых в охотничьем хозяйстве		
					номер	дата	срок действия		год проведения	процентов охвата территории	егеря	охотоведы	штатные охотники
4.	ООО «Агротехсервис», Красногвардейский муниципальный район	65	461150, Оренбургская область, Красногвардейский район, с. Донское, ул. Рабочая, д. 44	5631005747, 20.05.2004	долгосрочная лицензия серия ХХ № 7889	21.04.2007	15 лет	58,48	2008	100	2	1	0
5.	ООО «Агрофирма «Владимирская», Саракташский муниципальный район	65	460051, г. Оренбург, мкр-н Солнечный, ул. Пойменная, д. 7, тел. 89228578844; 253312@list.ru	5643007146, 24.03.2003	охотхозяйственное соглашение № 29	28.10.2011	49 лет	24,7	2012	100	2	0	0
6.	ООО «Аграрная логистика», Соль-Илецкий городской округ	65	460541, Оренбургская область, Оренбургский район, пос. Ж.д. Разъезд № 20, ул. Дружбы, д. 1/1	5638066594, 09.02.2015	охотхозяйственное соглашение № 131	28.11.2017	49 лет	24,91	2018	100	1	0	0
7.	ООО «Акватория», Соль-Илецкий городской округ	65	461500, Оренбургская область, Соль-Илецкий городской округ, г. Соль-Илецк, ул. Чухрова, д. 23, кв. 1	5646030190, 27.02.2007	охотхозяйственное соглашение № 78	05.05.2014	49 лет	49,5	2014	100	2	1	0
8.	ООО «Акватория», Соль-Илецкий городской округ				долгосрочная лицензия серия 56 № 0025	31.12.2009	15 лет	1,845	2010	100	1	1	0

№ п/п	Наименование	Организационно-правовая форма (ОКОПФ)	Почтовый адрес, телефон, адрес электронной почты	ИНН, дата постановки на учет в налоговом органе	Охотхозяйственное соглашение, долгосрочная лицензия			Площадь закрепленных охотничьих угодий, тыс. гектаров	Внутрихозяйственное охотустройство		Численность и штат работников, занятых в охотничьем хозяйстве		
					номер	дата	срок действия		год проведения	процентов охвата территории	егеря	охотоведы	штатные охотники
9.	ОАО «АПК «Ильинка», Октябрьский муниципальный район	47	462034, Оренбургская область, Октябрьский район, с. Ильинка, ул. Центральная, д. 39, тел. (35330) 41-0-96, Okt_apk_Ilinka12@mail.ru	5637981449, 25.12.2001	охотхозяйственное соглашение № 13	14.12.2010	49 лет	69,831	2010	100	3	1	0
10.	ООО «Альфа плюс», Беляевский муниципальный район	65	460056, г. Оренбург, ул. Волгоградская, д. 44/2, кв.75	5609177028, 07.07.2015	охотхозяйственное соглашение № 120	08.11.2016	49 лет	26,0	2016	100	1	0	0
11.	ООО «Аттракцион-Сервис», Беляевский муниципальный район	65	460014, г. Оренбург, пер. Ивановский д. 26, кв. 2, тел./факс (3532) 77-41-80	5610228710, 19.10.2017	охотхозяйственное соглашение № 20	27.07.2011	49 лет	7,94	2006	100	1	0	0
12.	ООО «Байтуган Сервис», Северный муниципальный район	65	461040, Оренбургская область, г. Бузулук, ул. Новочапаевская, д. 155а	5603303063, 16.11.2007	охотхозяйственное соглашение № 45	29.05.2012	49 лет	26,4	2012	100	3	1	0
13.	ООО «Боровское», Грачевский муниципальный район	65	461180, Оренбургская область, Грачевский район, с. Грачевка, ул. Советская, д. 15, помещение 17	5627020615, 02.06.2017	охотхозяйственное соглашение № 130	09.10.2017	49 лет	41,572	2018	100	2	0	0

№ п/п	Наименование	Организационно-правовая форма (ОКОПФ)	Почтовый адрес, телефон, адрес электронной почты	ИНН, дата постановки на учет в налоговом органе	Охотхозяйственное соглашение, долгосрочная лицензия			Площадь закрепленных охотничьих угодий, тыс. гектаров	Внутрихозяйственное охотустройство		Численность и штат работников, занятых в охотничьем хозяйстве		
					номер	дата	срок действия		год проведения	процентов охвата территории	егеря	охотоведы	штатные охотники
14.	ООО «Варяг», Оренбургский муниципальный район	65	460517, Оренбургская область, Оренбургский район, пос. Юный, тел./факс: (3532) 399-389, chrustalik@yandex.ru	5638025407, 26.04.2004	охотхозяйственное соглашение № 104	22.09.2015	49 лет	42,3	2016	100	2	1	0
15.	УОиР «Васильевское», Октябрьский муниципальный район	81	462044, Оренбургская область, Октябрьский район, с. Васильевка	5637981583, 20.01.2003	долгосрочная лицензия серия XX № 7893	21.04.2007	15 лет	73,639	-	-	2	0	0
16.	ООО «Вепрь 56», Тюльганский муниципальный район	65	460000, г. Оренбург, ул. Ленинская, д. 17/2	5610228823, 24.10.2017	охотхозяйственное соглашение № 142	12.11.2018	49 лет	11,582	-	-	-	-	-
17.	ООО «Верника», Илекский муниципальный район	65	460517, Оренбургская область, Оренбургский район, пос. Южный Урал, д. 5, тел. 89225326022, rezanovatana@mail.ru	5611029549, 22.08.2003	охотхозяйственное соглашение № 6	19.10.2010	49 лет	13,42	2008	100	1	1	0
18.	ООО «Верника», Оренбургский муниципальный район				охотхозяйственное соглашение № 5	18.10.2010	49 лет	12,968	2008	100	1	1	0
19.	ООО «Виват-Проект99», Кувандыкский городской округ	65	462241, Оренбургская область, г. Кувандык, пр. Мира, д. 27	5614060339, 21.05.2012	охотхозяйственное соглашение № 48	03.09.2012	49 лет	28,0	2012	100	2	1	0

№ п/п	Наименование	Организационно-правовая форма (ОКОПФ)	Почтовый адрес, телефон, адрес электронной почты	ИНН, дата постановки на учет в налоговом органе	Охотхозяйственное соглашение, долгосрочная лицензия			Площадь закрепленных охотничьих угодий, тыс. гектаров	Внутрихозяйственное охотустройство		Численность и штат работников, занятых в охотничьем хозяйстве		
					номер	дата	срок действия		год проведения	процентов охвата территории	егеря	охотоведы	штатные охотники
20.	ООО «Виктория», Матвеевский муниципальный район	65	461876, Оренбургская область, Матвеевский район, с. Емельяновка, ул. Ковешникова, д. 47	5634020214, 22.06.2010	охотхозяйственное соглашение № 81	14.07.2014	49 лет	16,4	-	-	2	1	0
21.	ООО «Виктория», Пономаревский муниципальный район				охотхозяйственное соглашение № 112	12.05.2016	49 лет	13,18	-	-	0	0	0
22.	ООО «В мире животных», Кувандыкский городской округ	65	462241, Оренбургская область, г. Кувандык, пр. Мира, д. 3	5610138432, 16.01.2014	охотхозяйственное соглашение № 63	05.07.2013	49 лет	84,0	2014	100	4	1	0
23.	ООО «Восток плюс», Оренбургский муниципальный район	65	460040, г. Оренбург, ул. Мира, д. 20, тел. (3532) 70-21-61, vostokoren@yandex.ru	5610072728, 07.08.2002	охотхозяйственное соглашение № 28	05.09.2011	49 лет	7,643	-	-	1	0	0
24.	ООО «Гранное», Ташлинский муниципальный район	65	460044. г. Оренбург, ул. С. Лазо, д. 8, корп. 1	5612046650, 05.06.2006	охотхозяйственное соглашение № 97	16.06.2015	49 лет	27,0	2007	100	1	1	0
25.	ООО «Грунино», Бузулукский муниципальный район	65	461027, Оренбургская область, Бузулукский район, с. Александровка, ул. Центральная, д. 15, тел. 89225511144	5633020910, 07.04.2013	охотхозяйственное соглашение № 82	11.08.2014	49 лет	24,0	-	-	2	1	0

№ п/п	Наименование	Организационно-правовая форма (ОКОПФ)	Почтовый адрес, телефон, адрес электронной почты	ИНН, дата постановки на учет в налоговом органе	Охотхозяйственное соглашение, долгосрочная лицензия			Площадь закрепленных охотничьих угодий, тыс. гектаров	Внутрихозяйственное охотустройство		Численность и штат работников, занятых в охотничьем хозяйстве		
					номер	дата	срок действия		год проведения	процентов охвата территории	егеря	охотоведы	штатные охотники
26.	ООО «Грунино», Бузулукский муниципальный район				охотхозяйственное соглашение № 83	11.08.2014	49 лет	21,6	-	-			0
27.	ОООО иР «Динамо», Илекский муниципальный район	83	460041, г. Оренбург, пос. Куйбышева, ул. Ветеранов Труда, д. 16/1	5610054687, 26.04.2001	охотхозяйственное соглашение № 3	07.10.2010	49 лет	28,0	-	-	2	1	0
28.	ОООО иР «Динамо», Илекский муниципальный район				долгосрочная лицензия серия 56 № 0022	04.12.2007	15 лет	6,8	-	-			0
29.	ОАО «Дубиновское ХПП», Кувандыкский городской округ	65	462200, Оренбургская область, Кувандыкский район, ст. Дубиновка, ул. Рабочая, д. 14. тел. (35361) 61-0-22	5632020586, 27.02.2017	охотхозяйственное соглашение № 46	31.07.2012	49 лет	22,0	2015	100	1	1	0
30.	ООО «Далькор», Красногвардейского муниципального района	65	461154, Оренбургская область, Красногвардейский район, пос. Свердловский, пер. Орский, д. 10, кв.1	5631020985, 20.05.2016	охотхозяйственное соглашение № 123	21.08.2017	49 лет	40,708	-	-	-	-	-
31.	ООО «Деметра», Тоцкого муниципального района	65	461113, Оренбургская область, Тоцкий район, с. Богдановка, пер. Почтовый, д.9	5649020182, 06.08.2008	охотхозяйственное соглашение № 122	18.07.2017	49 лет	30,423	2018	100	2	1	0

№ п/п	Наименование	Организационно-правовая форма (ОКОПФ)	Почтовый адрес, телефон, адрес электронной почты	ИНН, дата постановки на учет в налоговом органе	Охотхозяйственное соглашение, долгосрочная лицензия			Площадь закрепленных охотничьих угодий, тыс. гектаров	Внутрихозяйственное охотустройство		Численность и штат работников, занятых в охотничьем хозяйстве		
					номер	дата	срок действия		год проведения	процентов охвата территории	егеря	охотоведы	штатные охотники
32.	ООО «ЕвроЛес», Илекский муниципальный район	65	461350, Оренбургская область, Илекский район, с. Илек, ул. Мира д. 11	5629004312, 28.12.2005	охотхозяйственное соглашение № 19	18.07.2011	49 лет	24,53	2010	100	1	1	0
33.	ООО «Жилгарантпроект», Илекский муниципальный район	65	460000, г. Оренбург, ул. Ленинская, д. 17, тел./факс (3532) 96-10-32, mai@qofman.ru	5610063498, 12.02.2003	охотхозяйственное соглашение № 7	13.11.2010	49 лет	12,072	2005	100	2	1	0
34.	ООО «Жилгарантпроект», Илекский муниципальный район				охотхозяйственное соглашение № 110	12.11.2015	49 лет	4,97	2015	100	2	1	0
35.	ИП Журавлев С.С., Абдулинский городской округ	91	461743, Оренбурская область, г. Абдулино, ул. Полевая, д. 121	5619022103, 26.09.2006	охотхозяйственное соглашение № 87	18.11.2014	49 лет	25.1	2015	100	2	0	0
36.	ИП Журавлев С.С., Абдулинский городской округ				охотхозяйственное соглашение № 88	18.11.2014	49 лет	9,0	2015	100	2	0	0
37.	ООО «Заречное», Тюльганский муниципальный район	65	462000, Оренбургская область, Тюльганский район, с. Владимировка, ул. Молодежная, д. 6Б, тел. 89325373199	5650010541, 12.09.2011	охотхозяйственное соглашение № 39	17.02.2012	49 лет	47,0	2012	100	0	0	0

№ п/п	Наименование	Организационно-правовая форма (ОКОПФ)	Почтовый адрес, телефон, адрес электронной почты	ИНН, дата постановки на учет в налоговом органе	Охотхозяйственное соглашение, долгосрочная лицензия			Площадь закрепленных охотничьих угодий, тыс. гектаров	Внутрихозяйственное охотустройство		Численность и штат работников, занятых в охотничьем хозяйстве		
					номер	дата	срок действия		год проведения	процентов охвата территории	егеря	охотоведы	штатные охотники
38.	ООО «Заря», Курманаевский муниципальный район	65	461060, Оренбургская область, Курманаевский район, с. Курманаевка, ул. Суворова, д. 9	5633021007, 25.03.2015	охотхозяйственное соглашение № 106	29.09.2015	49 лет	52,8	2016	100	2	0	0
39.	ООО «Зеленая роща», Грачевский муниципальный район	65	461050, Оренбургская область, г. Бузулук, ул. Промышленная, д. 1а	5625020507, 17.03.2010	охотхозяйственное соглашение № 59	14.05.2013	49 лет	33,4	-	-	0	0	4
40.	ООО Инженерный центр «СтройСервис», Сорочинский городской округ	65	461903, Оренбургская область, г. Сорочинск, ул. Фадеева, д. 68, кв. 1, тел. (35346) 4-41-24, strroiservis5617@mail.ru	5610089224, 01.09.2005	охотхозяйственное соглашение № 56	01.03.2013	49 лет	18,1	2013	100	1	1	0
41.	ООО «Кваркенское», Кваркенский муниципальный район	65	462431, Оренбургская область, г. Орск, ул. Станиславского, д. 85В,тел. (3537) 21-49-11, nika.orsk@mail.ru	5614061043, 06.07.2012	охотхозяйственное соглашение № 54	04.02.2013	49 лет	77,0	2018	90	1	1	0
42.	ООО «Кедр», Саракташский муниципальный район	65	462244, Оренбургская область, г. Кувандык, ул. Мичурина, д. 2а кв. 5	5610165027, 06.04.2015	охотхозяйственное соглашение № 93	19.12.2014	49 лет	13,6	2015	100	2	0	0

№ п/п	Наименование	Организационно-правовая форма (ОКОПФ)	Почтовый адрес, телефон, адрес электронной почты	ИНН, дата постановки на учет в налоговом органе	Охотхозяйственное соглашение, долгосрочная лицензия			Площадь закрепленных охотничьих угодий, тыс. гектаров	Внутрихозяйственное охотустройство		Численность и штат работников, занятых в охотничьем хозяйстве		
					номер	дата	срок действия		год проведения	процентов охвата территории	егеря	охотоведы	штатные охотники
43.	Общество охотников и рыболовов «Колтубановское», Бузулукский муниципальный район	83	461041, Оренбургская область, г. Бузулук, ул. Челюскинцев, д. 91, ooir-k@mail.ru	562500620, 25.06.2004	охотхозяйственное соглашение № 136	16.04.2018	49 лет	16,445	2016	100	2	1	0
44.	ООО «Колос», Светлинский муниципальный район	65	462740, Оренбургская область, Светлинский район, пос. Светлый, ул. Советская, д. 22	5644023630, 03.03.2016	охотхозяйственное соглашение № 124	19.09.2017	49 лет	34,270	2018	100	2	1	0
45.	ООО «Комплексные услуги безопасности», Тюльганский муниципальный район	65	560051, г. Оренбург, пр. Гагарина, д. 43/3, тел. (3532) 71-25-25, orenohota@ yandex.ru	5610132864, 30.03.2010	охотхозяйственное соглашение № 69	01.10.2013	49 лет	2,4636	2014	100	0	0	0
46.	ООО «Континент», Оренбургский муниципальный район	65	460052, г. Оренбург, ул. Родимцева, д. 6, кв. 182, тел. 89877958811	5612086998, 24.09.2014	охотхозяйственное соглашение № 103	17.09.2015	49 лет	11,4	2015	100	0	1	0
47.	ООО «Краснохолмский лес», Илекский муниципальный район	65	460048, г. Оренбург, пр. Победы, д. 144а, к.2, тел. (35320 68-59-15, vilram56@inbox.ru	5610219850, 28.04.2016	охотхозяйственное соглашение № 2	17.09.2010	49 лет	4,098	2010	100	1	0	0

№ п/п	Наименование	Организационно-правовая форма (ОКОПФ)	Почтовый адрес, телефон, адрес электронной почты	ИНН, дата постановки на учет в налоговом органе	Охотхозяйственное соглашение, долгосрочная лицензия			Площадь закрепленных охотничьих угодий, тыс. гектаров	Внутрихозяйственное охотустройство		Численность и штат работников, занятых в охотничьем хозяйстве		
					номер	дата	срок действия		год проведения	процентов охвата территории	егеря	охотоведы	штатные охотники
48.	ООО «Красный родник», Северный муниципальный район	65	461669, Оренбургская область, Северный район, с. Октябрьское, ул. Молодежная, д. 22а, тел. (35354) 2-10-09	5645020350, 27.12.2011	охотхозяйственное соглашение № 57	09.04.2013	49 лет	29,5	2013	100	1	0	0
49.	ООО «Магистраль-1», Кувандыкский городской округ	65	460056, г. Оренбург, проезд Северный, д. 9, помещение 1Б	560909364, 03.11.1999	охотхозяйственное соглашение № 58	07.05.2013	49 лет	30,0	2018	100	2	1	0
50.	ООО «Медведь», Кувандыкский городской округ	65	460048, г. Оренбург, ул. Монтажников, д. 22, ooomedved14@mail.ru	5609088321, 11.12.2012	охотхозяйственное соглашение № 53	21.01.2013	49 лет	16,7	2014	100	1	1	0
51.	ООО «НефтьТрансСервис», Бузулукский муниципальный район	65	461045, Оренбургская область, г. Бузулук, ул. Чапаева, д. 20, lex5552008@andex.ru	5603017184, 05.05.2006	охотхозяйственное соглашение № 80	03.07.2014	49 лет	16,0	2015	100	2	1	0
52.	ООО «Новоилецкое», Соль-Илецкий городской округ	65	461536, Оренбургская область, Соль-Илецкий городской округ, с. Новоилецкое, ул. Кирова, д. 56	5646031147, 22.07.2009	охотхозяйственное соглашение № 40	16.03.2012	49 лет	33,0	2012	100	2	1	0

№ п/п	Наименование	Организационно-правовая форма (ОКОПФ)	Почтовый адрес, телефон, адрес электронной почты	ИНН, дата постановки на учет в налоговом органе	Охотхозяйственное соглашение, долгосрочная лицензия			Площадь закрепленных охотничьих угодий, тыс. гектаров	Внутрихозяйственное охотустройство		Численность и штат работников, занятых в охотничьем хозяйстве		
					номер	дата	срок действия		год проведения	процентов охвата территории	егеря	охотоведы	штатные охотники
53.	ООО «Новочеркасское охотничье хозяйство», Саракташский муниципальный район	65	460000, г. Оренбург, ул. Яицкая д. 45, тел. (3532) 77-06-03, karamyshev_e@list.ru	5612076492, 30.08.2011	охотхозяйственное соглашение № 31	25.11.2011	49 лет	12,95	2012	100	2	0	0
54.	ООО «Октан», Курманаевский муниципальный район	65	461061, Оренбургская область, Курманаевский район, с. Лабазы, ул. Заречная, д. 14, офис 1	5633020187, 23.10.2008	охотхозяйственное соглашение № 67	30.08.2013	49 лет	56,3	2014	100	1	1	0
55.	ООО «Октан», Тоцкий муниципальный район				охотхозяйственное соглашение № 105	29.09.2015	49 лет	26,192	2016	100	-	-	-
56.	ООО «Ольга», Пономаревский муниципальный район	65	461830, Орен.обл., Александровский район, с. Александровка, ул. Рощепкина, д. 2а, тел. (35359) 22-0-62, bolannik@yandex.ru	5621001831, 20.01.1994	охотхозяйственное соглашение № 36	29.12.2011	49 лет	14,984	2012	100	0	0	0
57.	ОООООиР, Новосергиевский муниципальный район	83	460001, г. Оренбург, ул. Чкалова, д. 22, тел. (3532) 31-49-26, orenooir@mail.ru	5610011891, 20.06.1996	долгосрочная лицензия серия ХХ № 7898	29.12.2007	15 лет	89,347	2008	100	3	1	0

№ п/п	Наименование	Организационно-правовая форма (ОКОПФ)	Почтовый адрес, телефон, адрес электронной почты	ИНН, дата постановки на учет в налоговом органе	Охотхозяйственное соглашение, долгосрочная лицензия			Площадь закрепленных охотничьих угодий, тыс. гектаров	Внутрихозяйственное охотустройство		Численность и штат работников, занятых в охотничьем хозяйстве		
					номер	дата	срок действия		год проведения	процентов охвата территории	егеря	охотоведы	штатные охотники
58.	ООО «Оренбургский завод модульных котельных», Ташлинский муниципальный район	65	460027, г. Оренбург, ул. Центральная, 1	5610158012, 03.12.2013	охотхозяйственное соглашение № 125	19.09.2017	49 лет	71,555	-	-	4	1	0
59.	Орское городское отделение Оренбургской областной общественной организации охотников и рыболовов, Новоорский муниципальный район	83	462422, Оренбургская область, г. Орск, ул. Базарная, д. 1А, тел. (3537) 26-62-49	5616004210, 20.07.1994	охотхозяйственное соглашение № 74	07.02.2014	49 лет	19,2	2015	100	1	1	0
60.	ООО «Оренривер», Беляевский муниципальный район	65	460052, г. Оренбург, мкр.70 лет ВЛКСМ, д. 7, оф. 3 тел. (3532) 99-24-35, orenriver@yandex.ru	5609081380, 01.07.2011	охотхозяйственное соглашение № 34	26.12.2011	49 лет	23	2012	100	1	1	0
61.	ООО «Охотклуб», ОХ «Гирьяльское», Беляевский муниципальный район	65	462740, Оренбургская область, Светлинский район, пос. Светлый, ул. Пролетарская, д. 3, тел. (35366) 2-10-16, vo.stokohotclub@mail.ru	5609031124, 01.07.2002	охотхозяйственное соглашение № 41	16.03.2012	49 лет	30,65	2011	100	21	3	0
62.	ООО «Охотклуб», ОХ «Айке», Светлинский муниципальный район				охотхозяйственное соглашение № 128	25.09.2017	49 лет	116,723	2010	100			
63.	ООО «Охотклуб», ОХ «Буруктальское», Светлинский муниципальный район				охотхозяйственное соглашение № 127	25.09.2017	49 лет	86,0	1010	100			

№ п/п	Наименование	Организационно-правовая форма (ОКОПФ)	Почтовый адрес, телефон, адрес электронной почты	ИНН, дата постановки на учет в налоговом органе	Охотхозяйственное соглашение, долгосрочная лицензия			Площадь закрепленных охотничьих угодий, тыс. гектаров	Внутрихозяйственное охотустройство		Численность и штат работников, занятых в охотничьем хозяйстве		
					номер	дата	срок действия		год проведения	процентов охвата территории	егеря	охотоведы	штатные охотники
64.	ООО «Охотклуб», ОХ «Степное», Светлинский муниципальный район				охотхозяйственное соглашение № 129	25.09.2017	49 лет	58,26	2011	100			
65.	ООО «Охотлес», Октябрьский муниципальный район	65	46.0028, г. Оренбург, ул. Шоссейная, д. 24А, каб. 401	5610082010, 08.07.2004	охотхозяйственное соглашение № 14	16.12.2010	49 лет	29,295	2005	100	1	2	0
66.	ООО «Охотлес», Октябрьский муниципальный район				охотхозяйственное соглашение № 15	27.12.2010	49 лет	8,295	2015	100			
67.	ООО «Охотничий клуб «Казачья Губерля», Кувандыкский городской округ	65	462281, Оренбургская область, г. Медногорск, ул. Комсомольская, д. 28, кв. 6	5607140946, 01.04.2016	охотхозяйственное соглашение № 119	10.10.2016	49 лет	15,7	2017	100	1	1	0
68.	ООО «Охотничий клуб «Саринский» Кувандыкский городской округ	65	462281, Оренбургская область, г. Медногорск, ул. Комсомольская, д. 28, кв. 6	5607140939, 01.04.2016	охотхозяйственное соглашение № 118	10.10.2016	49 лет	33,111	2017	100	1	1	0

№ п/п	Наименование	Организационно-правовая форма (ОКОПФ)	Почтовый адрес, телефон, адрес электронной почты	ИНН, дата постановки на учет в налоговом органе	Охотхозяйственное соглашение, долгосрочная лицензия			Площадь закрепленных охотничьих угодий, тыс. гектаров	Внутрихозяйственное охотустройство		Численность и штат работников, занятых в охотничьем хозяйстве		
					номер	дата	срок действия		год проведения	процентов охвата территории	егеря	охотоведы	штатные охотники
69.	ООО «Охотничье хозяйство «Восток-спецгзстрой», Бугурусланский муниципальный район	65	461630, Оренбургская область, г. Бугуруслан, ул. Комсомольская, д. 98, д. 18, тел. (3532) 22-320, ootcista@mail.ru	5610142446, 28.10.2011	охотхозяйственное соглашение № 35	26.12.2011	49 лет	84,0	2013	100	3	2	0
70.	Бугурусланская районная общественная организация охотников и рыболовов «Охотничьи зори», Бугурусланский муниципальный район	83	461637, Оренбургская область, г. Бугуруслан, 3 мкр-н., д. 7, кв. 104	5602008528, 07.03.2003	охотхозяйственное соглашение № 12	09.12.2010	49 лет	56,072	2008	100	0	1	0
71.	ООО «Охотничье хозяйство «Ташлиснкое», Ташлинский муниципальный район	65	461170, Оренбургская область, Ташлинский район, с. Ташла, ул. Парковая, д. 2, тел. 89228037377, eakam767@mail.ru	5648000063, 20.04.2005	охотхозяйственное соглашение № 141	30.10.2018	49 лет	55,273	2006	100	2	1	0
72.	ООО «Пиковая Дама», Саракташский муниципальный район	65	460009, г. Оренбург, ул. Кольцевая, 17/1-93, тел: 89228878144, pikovaydama144@mail.ru	5609078980, 21.12.2010	охотхозяйственное соглашение № 114	04.07.2016	49 лет	21,4	2016	100	0	0	0
73.	ООО «Привольное», Илекский муниципальный район	65	461352, Оренбургская область, Илекский район, с. Привольное, ул. Степная, д. 36	5629020530, 25.05.2010	охотхозяйственное соглашение № 133	28.11.2017	49 лет	14, 23	-	-	1	0	0

№ п/п	Наименование	Организационно-правовая форма (ОКОПФ)	Почтовый адрес, телефон, адрес электронной почты	ИНН, дата постановки на учет в налоговом органе	Охотхозяйственное соглашение, долгосрочная лицензия			Площадь закрепленных охотничьих угодий, тыс. гектаров	Внутрихозяйственное охотустройство		Численность и штат работников, занятых в охотничьем хозяйстве		
					номер	дата	срок действия		год проведения	процентов охвата территории	егеря	охотоведы	штатные охотники
74.	ООО «Племзавод Димитровский», Соль-Илецкий городской округ, Илекский муниципальный район	65	461362, Оренбургская область, Илекский район, пос. Димитровский, ул. Школьная, д. 3	5629020096, 12.02.2008	охотхозяйственное соглашение № 91	02.12.2014	49 лет	50,469	2013	100	3	1	0
75.	ООО «Подгорное», Шарлыкский муниципальный район	65	460044, г. Оренбург, ул. Сергея Лазо, д. 8	5609186456, 03.07.2017	охотхозяйственное соглашение № 132	28.11.2017	49 лет	20,979	-	-	-	-	-
76.	ООО «Прогресс плюс», Бузулукский муниципальный район	65	461041, Оренбургская область, г. Бузулук, ул. Луговая, д. 2, тел. (35342) 2-08-68	5603030170, 30.07.2007	охотхозяйственное соглашение № 33	22.12.2011	49 лет	56	2016	100	1	1	0
77.	ООО «ПродНика-2», Светлинский муниципальный район	65	462431. Оренбургская область, г. Орск, ул. Станиславского, д. 85в	5614022409, 19.01.2006	охотхозяйственное соглашение № 47	28.08.2014	49 лет	27,6	-	-	0	1	0
78.	АО «Раздолье», Сорочинский городской округ		460001, г. Оренбург, ул. Кавалерийская, д. 2	5610215165, 13.08.2015	охотхозяйственное соглашение № 139	17.08.2018	49 лет	48.772	-	-	-	-	-

№ п/п	Наименование	Организационно-правовая форма (ОКОПФ)	Почтовый адрес, телефон, адрес электронной почты	ИНН, дата постановки на учет в налоговом органе	Охотхозяйственное соглашение, долгосрочная лицензия			Площадь закрепленных охотничьих угодий, тыс. гектаров	Внутрихозяйственное охотустройство		Численность и штат работников, занятых в охотничьем хозяйстве		
					номер	дата	срок действия		год проведения	процентов охвата территории	егеря	охотоведы	штатные охотники
79.	Региональная спортивная общественная организация «Военно-охотничье общество» Приволжского военного округа Оренбургского гарнизона, Тоцкий муниципальный район	83	461132, Оренбургская область, Тоцкий район, с. Тоцкое-2, ул. Калинина, д. 5, кв. 36	5610038491, 27.10.1994	охотхозяйственное соглашение № 18	13.07.2011	49 лет	29,3	2012	100	1	1	0
80.	ООО «Римит», Тюльганский муниципальный район	65	460027. г. Оренбург, ул. Челюскинцев, д. 2а	5610143721, 19.01.2012	охотхозяйственное соглашение № 42	11.04.2012	49 лет	12,6	-	-	1	0	0
81.	ООО «Родные просторы», ОХ «Родные просторы», Новосергиевский муниципальный район	65	461200, Оренбургская область, Новосергиевский район, пос. Новосергиевка, ул. Краснопартизанская, д. 20, тел. (3532) 60-04-42, molchanov-andrei@yandex.ru	5636020298, 23.08.2007	охотхозяйственное соглашение № 22	02.09.2011	49 лет	117,5	2009	100	1	0	0
82.	ООО «Родные просторы», ОХ «Удельное», Новосергиевский муниципальный район				охотхозяйственное соглашение № 23	02.09.2011	49 лет	21,8	2009	100	1	1	0
83.	ООО «Родные просторы», ОХ «Кумакское», Ясненский городской округ				охотхозяйственное соглашение № 138	24.04.2018	49 лет	182,96	2010	100	1	0	0

№ п/п	Наименование	Организационно-правовая форма (ОКОПФ)	Почтовый адрес, телефон, адрес электронной почты	ИНН, дата постановки на учет в налоговом органе	Охотхозяйственное соглашение, долгосрочная лицензия			Площадь закрепленных охотничьих угодий, тыс. гектаров	Внутрихозяйственное охотустройство		Численность и штат работников, занятых в охотничьем хозяйстве		
					номер	дата	срок действия		год проведения	процентов охвата территории	егеря	охотоведы	штатные охотники
84.	ООО «Романовское», Сорочинский городской округ	65	461943, Оренбургская область, Сорочинский район, с. Романовка, ул. Новая, д. 3, кв. 2, dmitriusk08@mail.ru	5647020250, 28.07.2014	охотхозяйственное соглашение № 85	25.09.2014	49 лет	27,1	2015	100	1	1	0
85.	ООО «Рос плюс», Тюльганский муниципальный район	65	460035, г. Оренбург, ул. Промышленная, д. 5/1, тел. (3532) 938-928, 938-928@mail.ru	5638016995, 28.12.2002	охотхозяйственное соглашение № 4	11.10.2010	49 лет	9,2	2009	100	1	1	0
86.	ООО «Рубеж», Грачевский муниципальный район	65	461040, Оренбургская область, г. Бузулук, ул. 14 Линия, д. 45, тел. 8922899850	5603043902, 25.03.2016	охотхозяйственное соглашение № 116	12.09.2016	49 лет	7,263	-	-	0	0	0
87.	ООО «Русская охота», Саракташский муниципальный район	65	460008, г. Оренбург, пос. Ростоши, Нежинское шоссе, д. 40, тел. (3532) 92-97-97	5609037687, 24.09.2002	охотхозяйственное соглашение № 16	07.07.2011	49 лет	12,447	2011	100	1	1	0
88.	ООО «Русская охота», Саракташский муниципальный район				охотхозяйственное соглашение № 84	25.09.2014	49 лет	3,5	2014	100			
89.	ООО «Русская охота» Саракташский муниципальный район	65	460018, Оренбургская область, г. Оренбург, ул. Орлова, д. 141, кв. 3	5612086733, 20.08.2014	охотхозяйственное соглашение № 92	19.12.2014	49 лет	17,7	-	-	0	0	0

№ п/п	Наименование	Организационно-правовая форма (ОКОПФ)	Почтовый адрес, телефон, адрес электронной почты	ИНН, дата постановки на учет в налоговом органе	Охотхозяйственное соглашение, долгосрочная лицензия			Площадь закрепленных охотничьих угодий, тыс. гектаров	Внутрихозяйственное охотустройство		Численность и штат работников, занятых в охотничьем хозяйстве		
					номер	дата	срок действия		год проведения	процентов охвата территории	егеря	охотоведы	штатные охотники
90.	ООО «Русское сафари», Оренбургский муниципальный район	65	460048, г. Оренбург, пр. Победы, д. 180, кв. 78	5638054140, 08.09.2008	охотхозяйственное соглашение № 1	16.09.2010	49 лет	7,3	2010	100	2	0	0
91.	ООО «Русское сафари», Оренбургский муниципальный район				охотхозяйственное соглашение № 99	29.07.2015	49 лет	5,6	-	-	2	0	0
92.	ООО «Русь», Илекский муниципальный район	65	460507, Оренбургская область, Оренбургский район, пос. Пригородный, ул. Сиреневая, д.1	5638061003, 03.07.2012	охотхозяйственное соглашение № 73	20.12.2013	49 лет	18,3	2015	100	1	1	0
93.	ООО «Саракташхлебопродукт», Саракташский муниципальный район	65	462130, Оренбургская область, Саракташский район, с. Васильевка, ул. Садовая, 2	5643006618, 23.09.2002	охотхозяйственное соглашение № 98	19.06.2015	49 лет	29,048	2015	100	0	1	0
94.	ООО «Самарское» Тоцкий муниципальный район	65	461011, Оренбургская область, Бузулукский район, с. Палимовка, ул. Советская, д. 9 тел. (35342) 6-14-01, oooLipovskoe-buzuluk@rambler.ru	5625021050, 23.10.2012	охотхозяйственное соглашение № 75	04.03.2014	49 лет	16,0	-	-	1	1	0
95.	ООО «Самарское» Тоцкий муниципальный район				охотхозяйственное соглашение № 143	19.11.2018	49 лет	2,355	-	-	-	-	-

№ п/п	Наименование	Организационно-правовая форма (ОКОПФ)	Почтовый адрес, телефон, адрес электронной почты	ИНН, дата постановки на учет в налоговом органе	Охотхозяйственное соглашение, долгосрочная лицензия			Площадь закрепленных охотничьих угодий, тыс. гектаров	Внутрихозяйственное охотустройство		Численность и штат работников, занятых в охотничьем хозяйстве		
					номер	дата	срок действия		год проведения	процентов охвата территории	егеря	охотоведы	штатные охотники
96.	ЗАО «Системы противопожарной защиты», Сакмарский муниципальный район	67	460035 г. Оренбург, ул. Полтавская, д. 43 тел. (3532) 564820	5610051044, 02.04.2003	охотхозяйственное соглашение № 44	20.04.2012	49 лет	20,642	2015	54	1	1	0
97.	ООО «Скала», Кувандыкский городской округ	65	462241, Оренбургская область, г. Кувандык, пр. Мира, д. 27	5605022094, 08.07.2015	охотхозяйственное соглашение № 101	03.08.2015	49 лет	11,9	2015	100	3	0	0
98.	ООО «Советникъ», Сакмарский муниципальный район	65	460051, г. Оренбург, пр. Гагарина, д. 43, кв.10	5610111582, 01.12.2006	охотхозяйственное соглашение № 68	30.08.2013	49 лет	13,0	2014	100	0	0	0
99.	ООО «Сокол», Саракташский муниципальный район	-	462241, Оренбургская область, г. Кувандык, пр. Мира, д. 27, оф. 1,	5610219850, 28.04.2016	охотхозяйственное соглашение № 135	14.30.2018	49 лет	19,306	-	-	-	-	-
100.	ООО «СпецТехСтрой», Саракташский, Оренбургский муниципальные районы	-	460001, г. Оренбург, ул. Чкалова, д. 57, кв. 308	5610221730, 26.08.2016	охотхозяйственное соглашение № 134	11.01.2018	49 лет	47,041	-	-	-	-	-
101.	ОАО «Спутник», Соль-Илецкий городской округ	47	461549, Оренбургская область, Соль-Илецкий район, пос. Шахтный, ул. Центральная, д. 23	5646000212, 05.11.1993	охотхозяйственное соглашение № 89	19.11.2014	49 лет	29,4	2012	100	0	1	0
102.	ОАО «Спутник», Абдулинский городской округ				охотхозяйственное соглашение № 37	12.01.2012	49 лет	17,493	2012	100	1	1	0

№ п/п	Наименование	Организационно-правовая форма (ОКОПФ)	Почтовый адрес, телефон, адрес электронной почты	ИНН, дата постановки на учет в налоговом органе	Охотхозяйственное соглашение, долгосрочная лицензия			Площадь закрепленных охотничьих угодий, тыс. гектаров	Внутрихозяйственное охотустройство		Численность и штат работников, занятых в охотничьем хозяйстве		
					номер	дата	срок действия		год проведения	процентов охвата территории	егеря	охотоведы	штатные охотники
103.	ООО «Стимул», Кувандыкский городской округ	65	462244, Оренбургская область, г. Кувандык, ул. М.Жукова, д. 1/4	5605020717, 29.10.2009	охотхозяйственное соглашение № 76	05.05.2014	49 лет	8,7	2014	100	1	0	0
104.	ООО «Стимул», Саракташский муниципальный район	65	462122, Оренбургская область, Саракташский район, с. Черкассы, ул. Луговая, 2-1	5643004000, 26.12.2002	охотхозяйственное соглашение № 109	12.11.2015	49 лет	4,325	2015	75	0	3	0
105.	АО «Строительный поток - 4», Оренбургский муниципальный район	12200	460051, г. Оренбург, пр. Гагарина, д. 39/3	5610054133, 22.04.1998	охотхозяйственное соглашение № 10	02.12.2010	49 лет	6,21	2010	100	1	1	0
106.	ООО «Строй-плюс», Асекеевский муниципальный район	65	461634, Оренбургская область, г. Бугуруслан, Похвистневское шоссе, д. 10А	5612072184, 24.02.2010	охотхозяйственное соглашение № 51	30.11.2012	49 лет	24,0	2017	40	4	1	0
107.	ООО «Техсервис», Первомайский муниципальный район	65	4610060, Оренбургская область, Курманаевский район, с. Курманаевка, ул. Комсомольская д. 37, тел. 89228731447, aamogilin@mail.ru	5633020885, 13.02.2014	охотхозяйственное соглашение № 111	12.05.2016	49 лет	41,195	2016-2017	100	2	0	0

№ п/п	Наименование	Организационно-правовая форма (ОКОПФ)	Почтовый адрес, телефон, адрес электронной почты	ИНН, дата постановки на учет в налоговом органе	Охотхозяйственное соглашение, долгосрочная лицензия			Площадь закрепленных охотничьих угодий, тыс. гектаров	Внутрихозяйственное охотустройство		Численность и штат работников, занятых в охотничьем хозяйстве		
					номер	дата	срок действия		год проведения	процентов охвата территории	егеря	охотоведы	штатные охотники
108.	ООО «Торговый дом «Ташлинский», Ташлинский муниципальный район	65	460022, г. Оренбург, ул. Лабужского, д. 1, тел. (3532) 52-00-00	5611057433, 30.01.2009	охотхозяйственное соглашение № 86	23.10.2014	49 лет	10,78	2014	100	2	0	0
109.	ЗАО «Транкинговая связь», Беляевский муниципальный район	65	460048, г. Оренбург, ул. Промышленная, д. 5/1 938928@mail.ru	5610083279, 20.12.2012	охотхозяйственное соглашение № 11	07.12.2010	49 лет	14,885	2009	100	1	1	0
110.	ООО «Трансстройсервис», Матвеевский муниципальный район	65	461884, Оренбургская область, Матвеевский район, пос. Кинельский, ул. Первомайская, д.18	5601020201, 15.10.2007	охотхозяйственное соглашение № 72	19.12.2013	49 лет	53,4	2014	100	2	1	0
111.	ООО «Трансстройсервис», Матвеевский муниципальный район				охотхозяйственное соглашение № 94	02.02.2015	49 лет	34,4	2015	100	2	1	0
112.	ООО «Трасткапитал», Саракташский муниципальный район	65	460021 г. Оренбург, ул. 60 лет Октября, д. 14а, тел. (3532)32-23-30	5610078712, 17.11.2003	охотхозяйственное соглашение № 55	01.03.2013	49 лет	10,3	2004	100	1	0	0
113.	ООО «Трофей», Новосергиевский муниципальный район		460040, г. Оренбург, ул. 41 Линия, д. 14	5610232851, 12.09.2018	охотхозяйственное соглашение № 140	08.10.2018	49 лет	-	-	-	-	-	-

№ п/п	Наименование	Организационно-правовая форма (ОКОПФ)	Почтовый адрес, телефон, адрес электронной почты	ИНН, дата постановки на учет в налоговом органе	Охотхозяйственное соглашение, долгосрочная лицензия			Площадь закрепленных охотничьих угодий, тыс. гектаров	Внутрихозяйственное охотустройство		Численность и штат работников, занятых в охотничьем хозяйстве		
					номер	дата	срок действия		год проведения	процентов охвата территории	егеря	охотоведы	штатные охотники
114.	ООО «ТЦ «Иста», Бугурусланский муниципальный район	65	461630, Оренбургская область, г. Бугуруслан, ул. Коммунистическая, д. 18, тел. (3532) 22-320, oootcista@mail.ru	5602009377, 26.04.2005	охотхозяйственное соглашение № 38	20.01.2012	49 лет	32,258	22013	100	2	1	0
115.	ООО «ТЦ «Иста», Северный муниципальный район				охотхозяйственное соглашение № 79	03.07.2014	49 лет	13.7	2013	100	2	1	0
116.	ООО «ТЦ «Иста», Северный муниципальный район				охотхозяйственное соглашение № 113	16.05.2016	49 лет	9,607	2017	100	2	1	0
117.	ООО «УралТрансСервис», Кувандыкский городской округ	65	462243, Оренбургская область, г. Кувандык, ул. Гончарная, д.1, Ibatullinrasim@mail.ru	5605005571, 20.12.2005	охотхозяйственное соглашение № 52	18.01.2013	49 лет	29,0	2015	100	1	1	0
118.	ООО «УралТрансСервис», Кувандыкский городской округ				охотхозяйственное соглашение № 65	05.07.2013	49 лет	81.4	2015	100	1	1	0
119.	ООО «Уральское», Илекский муниципальный район	65	460525, Оренбургский район, с. Благословенка, ул. Урожайная, д. 9	5610075020, 28.02.2003	охотхозяйственное соглашение № 17	18.07.2011	49 лет	6,8	2018	100	1	1	0
120.	ООО «Уран» Сорочинский городской округ	65	461900, Оренбургская область, г. Сорочинск, ул. Чернышевского, д. 24, кв. 2	5617020729, 18.09.2009	охотхозяйственное соглашение № 30	03.11.2011	49 лет	13,0	2017	100	1	0	0

№ п/п	Наименование	Организационно-правовая форма (ОКОПФ)	Почтовый адрес, телефон, адрес электронной почты	ИНН, дата постановки на учет в налоговом органе	Охотхозяйственное соглашение, долгосрочная лицензия			Площадь закрепленных охотничьих угодий, тыс. гектаров	Внутрихозяйственное охотустройство		Численность и штат работников, занятых в охотничьем хозяйстве		
					номер	дата	срок действия		год проведения	процентов охвата территории	егеря	охотоведы	штатные охотники
121.	ООО «Уран», Сорочинский городской округ				охотхозяйственное соглашение № 117	20.09.2016	49 лет	20,6	2017	100	1	0	0
122.	ООО «Усадьба», Асекеевский муниципальный район	65	461705, Оренбургская область, Асекеевский район, пос. Отделение № 3, ул. Новостройка, тел. (35351) 2-30-50, dayanovag@mail.ru	5622020509, 12.12.2012	охотхозяйственное соглашение № 62	10.06.2013	49 лет	7,59	-	-	1	0	0
123.	ООО «Усла», Пономаревский муниципальный район	65	461781, Оренбургская область, Пономаревский район, с. Ключевка, ул. Центральная, д. 84, тел. 89228447440, rezanovatana@mail.ru	5610063498, 12.02.2003	охотхозяйственное соглашение № 121	27.02.2017	49 лет	18,001	2017	100	1	1	0
124.	ООО «Фирма«СУС-4», Оренбургский муниципальный район	65	460048, г. Оренбург, ул. Монтажников, д. 3, тел. (3532) 75-53-16, sus4@mail.ru	5609036147, 25.01.2002	охотхозяйственное соглашение № 9	30.11.2010	49 лет	6,578	2014	30	1	1	0
125.	ООО «Фрегат», Оренбургский муниципальный район	65	460051, г. Оренбург, ул. Газовиков, д. 10, кв. 204	5610144080, 01.02.2012	охотхозяйственное соглашение № 66	12.07.2013	49 лет	0,34	-	-	1	1	0
126.	ООО «Фрегат», Саракташский муниципальный район				охотхозяйственное соглашение № 126	09.10.2017	49 лет	17,023	-	-	-	-	-

№ п/п	Наименование	Организационно-правовая форма (ОКОПФ)	Почтовый адрес, телефон, адрес электронной почты	ИНН, дата постановки на учет в налоговом органе	Охотхозяйственное соглашение, долгосрочная лицензия			Площадь закрепленных охотничьих угодий, тыс. гектаров	Внутрихозяйственное охотустройство		Численность и штат работников, занятых в охотничьем хозяйстве		
					номер	дата	срок действия		год проведения	процентов охвата территории	егеря	охотоведы	штатные охотники
127.	Хуторское казачье общество «Казачий», Оренбургский муниципальный район	20200	460527, Оренбургская область, Оренбургский район, х. Казачий, ул. Казачья, д. 1	5638026070, 11.02.2004	охотхозяйственное соглашение № 137	16.04.2018	49 лет	4,81	2018	100	1	1	0
128.	ООО «Целинный лес», Адамовский муниципальный район	65	462830, Оренбургская область, Адамовский район, пос. Адамовка, ул. Майская, д. 73	5619005290, 02.09.2003	охотхозяйственное соглашение № 27	21.09.2011	49 лет	8,752	2007	100	0	0	0
129.	ООО «Целинный лес», Адамовский муниципальный район				охотхозяйственное соглашение № 90	28.11.2014	49 лет	6,2	-	-	0	0	0
130.	ИП Шайхутдинова Г.А., Асекеевский муниципальный район	91	461710, Оренбургская область, Асекееский район, с. Асекеево,ул. Рабочая, д. 30, тел. 89228853181, urman55@yandex.ru	5622002388, 8 13.06.2012	охотхозяйственное соглашение № 49	03.09.2012	49 лет	20,0	2016	100	1	0	0
131.	ООО «ЯИК», Илекский муниципальный район	65	460000, г. Оренбург, пос. Ростоши, ул. Садовое кольцо, д. 189	5610160413, 02.04.2014	охотхозяйственное соглашение № 77	05.05.2014	49 лет	9,4	-	-	0	1	0
132.	ООО «Яр-Мак-Строй», Саракташский, Сакмарский муниципальные районы	65	462114, Оренбургская область, Саракташский район, с. Черный Отрог, ул. Тихая, д 2	5643021038, 11.05.2011	охотхозяйственное соглашение № 71	23.10.2013	49 лет	35,0	2013	100	1	0	0

4.3. Комплексная качественная оценка элементов среды обитания охотничьих ресурсов на территории Оренбургской области

Комплексная качественная оценка элементов среды обитания охотничьих ресурсов на территории Оренбургской области включала в себя: 1) определение структуры, состава и площади элементов среды обитания охотничьих ресурсов; 2) выполнение комплексной качественной оценки (бонитировки) элементов среды обитания охотничьих ресурсов на территории Оренбургской области; 3) обобщение результатов комплексной качественной оценки (бонитировки) по видам охотничьих ресурсов в разрезе муниципальных районов Оренбургской области. Комплексная качественная оценка элементов среды обитания охотничьих ресурсов выполнена в отношении следующих видов охотничьих ресурсов, имеющих на территории Оренбургской области наиболее важное охотхозяйственное значение: лось, кабан, сибирская косуля, заяц-русак, сурок-байбак, тетерев, серая куропатка.

4.3.1. Структура, состав и площади элементов среды обитания охотничьих ресурсов на территории Оренбургской области

Определение структуры, состава и площади элементов среды обитания охотничьих ресурсов на территории Оренбургской области выполнено в соответствии с положениями приказа Минприроды России от 31 августа 2010 года № 335 «Об утверждении порядка составления схемы размещения, использования и охраны охотничьих угодий на территории субъекта Российской Федерации, а также требований к ее составу и структуре», с использованием данных дистанционного зондирования Земли, имеющих давность на момент составления Схемы не более 5 лет, с разрешением 230 метров.

На территории Оренбургской области было выделено 8 категорий и 12 классов среды обитания охотничьих ресурсов (таблица 25, рисунок 22). Наиболее распространены лугово-степные комплексы (53,7 процента) и сельхозугодья (34,1 процента). Также заметны мелколиственные леса

(3,1 процента), пойменные комплексы (4,4 процента). Доля болот незначительна (0,1 процента территории). Внутренние водные объекты занимают менее 1,0 процента территории области. Доля непригодных для ведения охотничьего хозяйства территорий составляет всего 2,3 процента территории области.

Таблица 25

Структура среды обитания охотничьих ресурсов в Оренбургской области

№ п/п	Категории среды обитания охотничьих ресурсов	Классы среды обитания охотничьих ресурсов	Площадь, гектаров	Доля от общей площади Оренбургской области, процентов
1.	Леса	хвойные вечнозеленые (хвойных вечнозеленых пород > 80 процентов)	48501,3	0,4
		мелколиственные (мелколиственных пород > 80 процентов)	381879,2	3,1
		широколиственные (широколиственных пород > 30 процентов)	116482,1	0,94
		искусственно созданные	15712,4	0,1
2.	Болота	травяные	7431,3	0,1
3.	Лугово-степные комплексы	лугово-степные комплексы (степи)	6637870,2	53,7
4.	Сельскохозяйственные угодья	Сельскохозяйственные угодья	4219047,3	34,1
5.	Внутренние водные объекты	внутренние водные объекты (водотоки, водохранилища, озера, пруды)	106396,4	0,9
6.	Пойменные комплексы	пойменные комплексы с преобладанием леса (лес > 80 процентов)	188579,1	1,5
		пойменные комплексы с преобладанием травянистой растительности (лес и кустарники до 20 процентов)	361534,4	2,9
7.	Береговые комплексы	береговые комплексы внутренних водных объектов	7782,2	0,1
8.	Непригодные для ведения охотничьего хозяйства	промышленные и рудеральные комплексы, населенные пункты и другое	278980,1	2,3
Итого по Оренбургской области			12370196,0	100,0

Рисунок 22

Категории и классы среды обитания охотничьих ресурсов в Оренбургской области

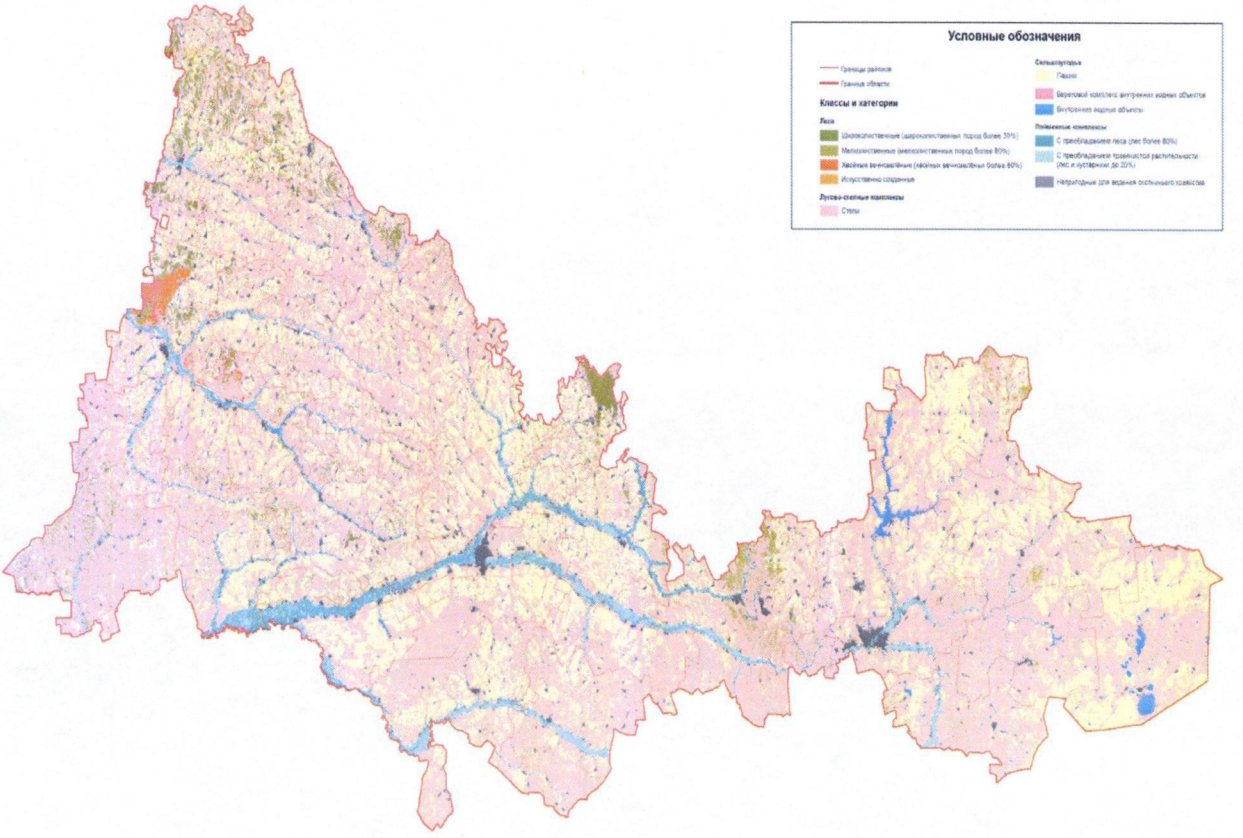

Сведения о структуре, составе и площадях элементов среды обитания охотничьих ресурсов по муниципальным районам Оренбургской области (таблицы 26 и 27) показывают, что залесенность повсеместно небольшая и не превышает 22 процента. В Новоорском, Оренбургском, Сакмарском, Светлинском, Соль-Илецком, Ясненском районах площадь лесов – менее 2 процентов общей площади районов. Доля лугово-степных комплексов практически повсеместно превышает 40 процентов, за исключением Бузулукского, Илекского, Октябрьского, Сакмарского, Саракташского, Тюльганского районов, где доля лугово-степных комплексов менее 40 процентов, но превышает 30 процентов территории. Наибольшая площадь лугово-степных комплексов характерна для Домбаровского, Первомайского и Ясненского районов, где она превышает 70 процентов территории. Сельскохозяйственные угодья также занимают существенные площади – более 30 процентов в большинстве районов Оренбургской области. Доля болот незначительна. Пойменные комплексы распространены достаточно неравномерно, в Илекском, Сакмарском, Саракташском, Ташлинском районах их доля превышает 10 процентов, а в Абдулинском, Адамовском, Акбулакском районах – менее 1 процента.

Таблица 26

Экспликация категорий среды обитания охотничьих ресурсов в разбивке по районам и городским округам Оренбургской области

№ п/п	Категории среды обитания охотничьих ресурсов	Единица измерения	Наименование районов, городских округов (далее – ГО)										
			Абдулинский ГО	Адамовский район	Акбулакский район	Александровский район	Асекеевский район	Беляевский район	Бугурусланский район	Бузулукский район	Гайский ГО	Грачевский район	Домбаровский район
1.	Леса	гектаров	22729,3	12441,5	7312	4729,9	8756,3	4601	38288,7	69188,2	7024,1	7776,2	4673,2
		процентов	12,7	2	1,5	1,5	3,7	1,2	13,1	17,9	2,4	4,5	1,3
2.	Болота	гектаров	—	153,4	694,9	—	—	98,4	—	767,3	—	—	62,3
		процентов	—	0	0,1	—	—	0	—	0,2	—	—	0
3.	Лугово-степные комплексы	гектаров	73539,4	329059	316905,9	181562,5	115012	190443	128144,5	152432,5	192726,5	81894	255862,5
		процентов	41,2	52,3	63,7	59,4	48,5	51,7	44	39,5	64,4	46,8	71,6
4.	Сельскохозяйственные угодья	гектаров	74103,9	271701,6	142263,3	111188	103534,5	131846,7	106230,3	124241,9	74495,4	74132,9	74774,6
		процентов	41,4	43,2	28,6	36,3	43,7	35,8	36,4	32,2	25	42,5	21
5.	Внутренние водные объекты	гектаров	134,8	2445,5	2206,1	240,5	205	2373,8	806,6	2442,1	10183	439,9	2892
		процентов	0,1	0,4	0,4	0,1	0,1	0,6	0,3	0,6	3,4	0,3	0,8
6.	Пойменные комплексы	гектаров	651,7	5588,8	21798,5	2644,2	2500	34772,7	7277,8	22591,3	5007,7	5632	14167,2
		процентов	0,4	0,9	4,4	0,9	1,1	9,4	2,5	5,8	1,7	3,2	4
7.	Береговые комплексы	гектаров	—	195,6	—	—	—	—	—	—	1139,7	—	200,4
		процентов	—	0	—	—	—	—	—	—	0,4	—	0,1
8.	Непригодные для ведения охотничьего хозяйства	гектаров	7421,9	7506,6	6513,3	5587,9	6898,2	4645,4	10702,1	14582,7	7992,6	4754	4107,8
		процентов	4,2	1,2	1,3	1,8	2,9	1,3	3,7	3,8	2,7	2,7	1,2

№ п/п	Категории среды обитания охотничьих ресурсов	Единица измерения	Илекский район	Кваркенский район	Красногвардейский район	Кувандыкский ГО	Курманаевский район	Матвеевский район	Новоорский район	Новосергиевский район	Октябрьский район	Оренбургский район	Первомайский район
1.	Леса	гектаров	9988,5	17903,8	9377,8	53644,4	8717,7	9174,2	7053,1	22195,6	7380,6	11371,7	40213,2
		процентов	2,8	3,5	3,2	8,8	3	5,2	1,5	4,9	2,7	1,9	8
2.	Болота	гектаров	385,2	137,4	—	—	27,1	—	454,1	90,7	197,9	—	69,5
		процентов	0,1	0	—	—	0	—	0,1	0	0,1	—	0
3.	Лугово-степные комплексы	гектаров	122804,6	254844,5	162024,1	370563,2	190845	96524,5	277917,9	245413,7	94455,5	259274,5	395477,3
		процентов	34,1	49,2	56,1	60,5	66,8	54,7	59,2	54,2	35,1	43,7	78,2
4.	Сельскохозяйственные угодья	гектаров	145946,6	225956,4	103210,7	137605,6	70543,2	62965,7	112834,9	162747,1	150764,8	238479,7	55119,7
		процентов	40,5	43,6	35,7	22,5	24,6	35,7	24	35,9	56	40,2	10,9
5.	Внутренние водные объекты	гектаров	6536,2	10913,9	1018,1	2378,8	1234,3	205,7	11114,1	1034,5	527,4	5035,2	2394,2
		процентов	1,8	2,1	0,4	0,4	0,4	0,1	2,4	0,2	0,2	0,8	0,5
6.	Пойменные комплексы	гектаров	67237,8	1710,1	5555,8	31171,8	9937,3	2346,9	33347,2	13741,7	11007,3	51287,4	7577,5
		процентов	18,7	0,3	1,9	5,1	3,5	1,3	7,1	3	4,1	8,6	1,5
7.	Береговые комплексы внутренних водных объектов	гектаров	266,5	1591,1	61,3	71,6	—	—	1097,8	—	—	—	—
		процентов	0,1	0,3	0	0	—	—	0,2	—	—	—	—
8.	Непригодные для ведения охотничьего хозяйства	гектаров	6823,6	5372,8	7804,2	16689,6	4938,4	5207	26012,9	7937,7	4970,5	28450,5	4665,6
		процентов	1,9	1	2,7	2,7	1,7	3	5,5	1,8	1,8	4,8	0,9

№ п/п	Категории среды обитания охотничьих ресурсов	Единица измерения	Переволоцкий район	Пономаревский район	Сакмарский район	Саракташский район	Светлинский район	Северный район	Соль-Илецкий район ГО	Сорочинский ГО	Ташлинский район	Тоцкий район	Тюльганский район	Шарлыкский район	Ясненский ГО
1.	Леса	гектаров	15754,5	13308,7	3985,2	10528	2376,7	38329,7	5522,9	13971,9	8566,7	11053,7	39852,9	9584,8	5198,4
		процентов	5,7	6,4	1,9	2,9	0,4	18,3	1,1	5	2,5	3,6	21,1	3,3	1,5
2.	Болота	гектаров	—	9,5	597,4	—	474,3	—	1265,7	0,4	1396,5	335,6	29,2	184,5	—
		процентов	—	0	0,3	—	0,1	—	0,2	0	0,4	0,1	0	0,1	—
3.	Лугово-степные комплексы	гектаров	130815,6	123490,3	76854,8	130054,6	288339,9	100803,6	282689,3	158068	174205,2	195553,1	63224,1	173736,2	252308,5
		процентов	47,5	59,8	37,5	35,7	51,4	48,2	54,4	56	50,6	62,8	33,5	60,3	70,6
4.	Сельскохозяйственные угодья	гектаров	113962,7	55934,8	95205	168744,7	239627,3	62868,7	182752,1	89788,8	109929,8	85201,7	77845,8	93105,2	89392,8
		процентов	41,3	27	46,6	46,4	42,7	30,1	35,1	31,9	32	27,4	41,2	32,4	25,1
5.	Внутренние водные объекты	гектаров	1411,1	288,7	1052,2	2253,4	22351,4	171	2157	2372,5	3728,6	1485,4	103,4	290,6	1969,6
		процентов	0,5	0,1	0,5	0,6	4	0,1	0,4	0,8	1,1	0,5	0,1	0,1	0,6
6.	Пойменные комплексы	гектаров	7207,4	7671,6	22261	43268,6	1053,8	0	37878,4	11773,7	41005,8	11938,5	2039,7	3040,2	3422,6
		процентов	2,6	3,7	10,9	11,9	0,2	0	7,3	4,2	11,9	3,8	1,1	1,1	1
7.	Береговые комплексы внутренних водных объектов	гектаров	—	—	34,9	—	2590,1	—	—	112,8	—	—	—	—	420,5
		процентов	—	—	0	—	0,5	—	—	0	—	—	—	—	0,1
8.	Непригодные для ведения охотничьего хозяйства	гектаров	6492,7	6200,4	4780,5	9095,7	3944,5	6828	7737,6	5819,9	5216,4	5730	5625,9	7725,5	4197,6
		процентов	2,4	3	2,3	2,5	0,7	3,3	1,5	2,1	1,5	1,8	3	2,7	1,1

Таблица 27

Экспликация классов среды обитания охотничьих ресурсов в разбивке по районам Оренбургской области

№ п/п	Классы среды обитания охотничьих ресурсов	Единица измерения	Наименование районов, городских округов (далее – ГО)										
			Абдулинский ГО	Адамовский район	Акбулакский район	Александровский район	Асекеевский район	Беляевский район	Бугурусланский район	Бузулукский район	Гайский ГО	Грачевский район	Домбаровский район
1.	Леса, хвойные вечнозеленые (хвойных вечнозеленых пород > 80 процентов)	гектаров	—	2,8	8,6	34,6	367,8	—	680,2	38330,7	—	789,4	—
		процентов	—	0	0	0	0,2	—	0,2	9,9	—	0,5	—
2.	Леса, мелколиственные (мелколиственных пород > 80 процентов)	гектаров	14483,8	12438,8	7296,2	4457	4409,8	2544,9	16531,6	19149,6	7010,8	2743,4	4673,2
		процентов	8,1	2	1,5	1,5	1,9	0,7	5,7	5	2,3	1,6	1,3
3.	Леса, широколиственные (широколиственных пород > 30 процентов)	гектаров	8245,6	—	7,2	238,3	3978,7	4,3	21076,9	11706,4	13,3	4243,4	—
		процентов	4,6	—	0	0,1	1,7	0	7,2	3	0	2,4	—
4.	Леса, искусственно созданные	гектаров	—	—	—	—	—	2051,7	—	1,4	—	—	—
		процентов	—	—	—	—	—	0,6	—	0	—	—	—
5.	Болота	гектаров	—	153,4	694,9	—	—	98,4	—	767,3	—	—	62,3
		процентов	—	0	0,1	—	—	0	—	0,2	—	—	0
6.	Лугово-степные комплексы	гектаров	73539,3	329059	316905,9	181562,4	115012	190443	128144,5	152432,6	192726,5	81894,1	255862,5
		процентов	41,1	52,3	63,7	59,3	48,5	51,6	44	39,5	64,5	46,8	71,7
7.	Сельскохозяйственные угодья	гектаров	74103,9	271701,5	142263,4	111188,1	103534,5	131846,8	106230,3	124241,9	74495,4	74132,8	74774,6
		процентов	41,5	43,2	28,6	36,3	43,6	35,8	36,4	32,2	25	42,5	21
8.	Внутренние водные объекты	гектаров	134,8	2445,5	2206,1	240,5	205	2373,8	806,6	2442,1	10183	439,9	2892
		процентов	0,1	0,4	0,4	0,1	0,1	0,6	0,3	0,6	3,4	0,3	0,8
9.	Пойменные комплексы с преобладанием леса (лес > 80 процентов)	гектаров	310,6	1933,7	1054,9	573,6	431,5	6678,7	1421,5	5797,3	1868,2	2115,7	1237,1
		процентов	0,2	0,3	0,2	0,2	0,2	1,8	0,5	1,5	0,6	1,2	0,3

№ п/п	Классы среды обитания охотничьих ресурсов	Единица измерения	Наименование районов, городских округов (далее – ГО)										
			Абдулинский ГО	Адамовский район	Акбулакский район	Александровский район	Асекеевский район	Беляевский район	Бугурусланский район	Бузулукский район	Гайский ГО	Грачевский район	Домбаровский район
10.	Пойменные комплексы с преобладающей травянистой растительностью (лес и кусты до 20 процентов)	гектаров	341,1	3655,1	20743,5	2070,6	2068,5	28094	5856,3	16794	3139,5	3516,3	12930,1
		процентов	0,2	0,6	4,2	0,7	0,9	7,6	2	4,3	1,1	2	3,6
11.	Береговые комплексы внутренних водных объектов	гектаров	—	195,6	—	—	—	—	—	—	1139,7	—	200,4
		процентов	—	0	—	—	—	—	—	—	0,4	—	0,1
12.	Промышленные и рудеральные комплексы, населенные пункты и другое	гектаров	7421,9	7506,6	6513,3	5587,9	6898,2	4645,4	10702,1	14582,7	7992,6	4754	4107,8
		процентов	4,2	1,2	1,3	1,8	2,9	1,3	3,7	3,8	2,7	2,7	1,2

№ п/п	Классы среды обитания охотничьих ресурсов	Единица измерения	Илекский район	Кваркенский район	Красногвардейский район	Кувандыкский ГО	Курманаевский район	Матвеевский район	Новоорский район	Новосергиевский район	Октябрьский район	Оренбургский район	Первомайский район
1.	Леса, хвойные вечнозеленые (хвойных вечнозеленых пород > 80 процентов)	гектаров	27,2	1673,3	419,5	133,1	395,9	0	—	121,8	0,1	36,1	12,5
		процентов	0	0,3	0,1	0	0,1	—	—	0	0	0	0
2.	Леса, мелколиственные (мелколиственных пород > 80 процентов)	гектаров	5278,2	16230,5	7665	51106,5	7745,9	5741,1	7044,4	19213,5	6190,7	6926,3	40147,8
		процентов	1,5	3,1	2,7	8,3	2,7	3,3	1,5	4,2	2,3	1,2	7,9
3.	Леса, широколиственные (широколиственных пород > 30 процентов)	гектаров	252	—	1293,3	1660,1	575,9	3433	8,6	2413,7	1189,8	45,1	52,9
		процентов	0,1	—	0,4	0,3	0,2	1,9	0	0,5	0,4	0	0
4.	Леса, искусственно созданные	гектаров	4431,1	—	—	744,7	—	—	—	446,6	—	4364,2	—
		процентов	1,2	—	—	0,1	—	—	—	0,1	—	0,7	—
5.	Болота	гектаров	385,2	137,4	—	—	27,1	—	454,1	90,7	197,9	—	69,5
		процентов	0,1	0	—	—	0	—	0,1	0	0,1	—	0
6.	Лугово-степные комплексы	гектаров	122804,6	254844,5	162024,2	370563,1	190845	96524,6	277917,9	245413,7	94455,5	259274,5	395477,3
		процентов	34,1	49,3	56	60,6	66,9	54,7	59,2	54,3	35,1	43,6	78,3
7.	Сельскохозяйственные угодья	гектаров	145946,6	225956,4	103210,7	137605,7	70543,2	62965,7	112834,9	162747,1	150764,8	238479,7	55119,7
		процентов	40,5	43,6	35,7	22,5	24,6	35,7	24	35,9	56	40,2	10,9
8.	Внутренние водные объекты	гектаров	6536,2	10913,9	1018,1	2378,8	1234,3	205,7	11114,1	1034,5	527,4	5035,2	2394,2
		процентов	1,8	2,1	0,4	0,4	0,4	0,1	2,4	0,2	0,2	0,8	0,5
9.	Пойменные комплексы с преобладанием леса (лес > 80 процентов)	гектаров	39125	542,9	1027,2	9542,7	1779,7	166,4	8069,8	5503,7	3374,2	24715,1	1029
		процентов	10,9	0,1	0,4	1,6	0,6	0,1	1,7	1,2	1,3	4,2	0,2
10.	Пойменные комплексы с преобладанием травянистой растительности (лес и кусты до 20 процентов)	гектаров	28112,8	1167,2	4528,5	21629,1	8157,6	2180,5	25277,5	8238	7633,1	26572,3	6548,5
		процентов	7,8	0,2	1,6	3,5	2,8	1,2	5,4	1,8	2,8	4,5	1,3

№ п/п	Классы среды обитания охотничьих ресурсов	Единица измерения	Илекский район	Кваркенский район	Красногвардейский район	Кувандыкский ГО	Курманаевский район	Матвеевский район	Новоорский район	Новосергиевский район	Октябрьский район	Оренбургский район	Первомайский район
11.	Береговые комплексы внутренних водных объектов	гектаров	266,5	1591,1	61,3	71,6	—	—	1097,8	—	—	—	—
		процентов	0,1	0,3	0	0	—	—	0,2	—	—	—	—
12.	Промышленные и рудеральные комплексы, населенные пункты и другое	гектаров	6823,6	5372,8	7804,2	16689,6	4938,4	5207	26012,9	7937,7	4970,5	28450,5	4665,6
		процентов	1,9	1	2,7	2,7	1,7	3	5,5	1,8	1,8	4,8	0,9

№ п/п	Классы среды обитания охотничьих ресурсов	Единица измерения	Переволоцкий район	Пономаревский район	Сакмарский район	Саракташский район	Светлинский район	Северный район	Соль-Илецкий ГО	Сорочинский ГО	Ташлинский район	Тоцкий район	Тюльганский район	Шарлыкский район	Ясненский ГО
1.	Леса, хвойные вечнозеленые (хвойных вечнозеленых пород > 80 процентов)	гектаров	23,3	192,1	5,8	18,6	—	235,7	31,8	1967,9	69,7	2492,6	178	252,2	—
		процентов	0	0,1	0	0	—	0,1	0	0,7	0	0,8	0,1	0,1	—
2.	Леса, мелколиственные (мелколиственных пород > 80 процентов)	гектаров	12487,5	9658,2	3755,1	9933	2376,7	22231,5	5374,2	9347,8	8037,6	7252,1	9880	7318	5198,4
		процентов	4,5	4,7	1,8	2,7	0,4	10,6	1	3,3	2,3	2,3	5,2	2,5	1,5
3.	Леса, широколиственные (широколиственных пород > 30 процентов)	гектаров	831,1	3458,4	58,2	70,1	—	15862,5	10,1	2352	355,3	1236,5	29795	2014,6	—
		процентов	0,3	1,7	0	0	—	7,6	0	0,8	0,1	0,4	15,8	0,7	—
4.	Леса, искусственно созданные	гектаров	2412,6	—	166	506,4	—	—	106,8	304,3	104	72,4	—	—	—
		процентов	0,9	—	0,1	0,1	—	—	0	0,1	0	0	—	—	—
5.	Болота	гектаров	—	9,5	597,4	—	474,3	—	1265,7	0,4	1396,5	335,6	29,2	184,5	—
		процентов	—	0	0,3	—	0,1	—	0,2	0	0,4	0,1	0	0,1	—
6.	Лугово-степные комплексы	гектаров	130815,6	123490,3	76854,6	130054,6	288340	100803,6	282689,3	158068	174205,4	195553,3	63224,1	173736,2	252308,5
		процентов	47,4	59,7	37,5	35,7	51,4	48,2	54,5	56,1	50,7	62,9	33,5	60,3	70,6
7.	Сельскохозяйственные угодья	гектаров	113962,7	55934,8	95205,3	168744,6	239627,2	62868,7	182752,1	89788,7	109929,8	85201,7	77845,7	93105,2	89392,8
		процентов	41,3	27	46,6	46,5	42,7	30,1	35,1	31,9	32	27,4	41,3	32,4	25,1
8.	Внутренние водные объекты	гектаров	1411,1	288,7	1052,2	2253,4	22351,4	171	2157	2372,5	3728,6	1485,4	103,4	290,6	1969,6
		процентов	0,5	0,1	0,5	0,6	4	0,1	0,4	0,8	1,1	0,5	0,1	0,1	0,6
9.	Пойменные комплексы с преобладанием леса (лес > 80 процентов)	гектаров	4033,7	2783	9439,7	18517,7	0,6	—	7609,1	5103,1	17616,1	3714,1	271,1	226,1	966,3
		процентов	1,5	1,3	4,6	5,1	0	—	1,5	1,8	5,1	1,2	0,1	0,1	0,3
10.	Пойменные комплексы с преобладанием травянистой растительности (лес и кусты до 20 процентов)	гектаров	3173,7	4888,6	12821,3	24750,9	1053,2	—	30269,3	6670,6	23389,6	8224,3	1768,6	2814,1	2456,3
		процентов	1,2	2,4	6,3	6,8	0,2	—	5,8	2,4	6,8	2,6	0,9	1	0,7

№ п/п	Классы среды обитания охотничьих ресурсов	Единица измерения	Переволоцкий район	Пономаревский район	Сакмарский район	Саракташский район	Светлинский район	Северный район	Соль-Илецкий ГО	Сорочинский ГО	Ташлинский район	Тоцкий район	Тюльганский район	Шарлыкский район	Ясненский ГО
11.	Береговые комплексы внутренних водных объектов	гектаров	—	—	34,9	—	2590,1	—	—	112,8	—	—	—	—	420,5
		процентов	—	—	0	—	0,5	—	—	0	—	—	—	—	0,1
12.	Промышленные и рудеральные комплексы, населенные пункты и другое	гектаров	6492,7	6200,4	4780,5	9095,7	3944,5	6828	7737,6	5819,9	5216,4	5730	5625,9	7725,5	4197,6
		процентов	2,4	3	2,3	2,5	0,7	3,3	1,5	2,1	1,5	1,8	3	2,7	1,1

4.3.2. Методологические положения качественной оценки (бонитировки) элементов среды обитания охотничьих ресурсов

Бонитировка – обобщенная оценка качества условий обитания какого-либо одного вида охотничьих ресурсов на определенной территории. Нельзя высчитать средний бонитет для нескольких видов охотничьих ресурсов, так как на каждый из них тот или иной фактор действует по-разному. Оценка какой-либо территории начинается с инвентаризации состава элементов среды обитания и разделения их на пригодные и непригодные для обитания каждого вида охотничьих животных. Бонитировка осуществляется лишь в отношении угодий, свойственных для обитания конкретного вида охотничьих ресурсов. Различают угодья трех категорий: хорошие, средние и плохие.

Хорошие угодья – основные стации обитания данного вида охотничьих животных. Они отличаются высокими защитными свойствами, имеют обильную, разнообразную и устойчивую по годам кормовую базу. Даже в неблагоприятные годы здесь сохраняются условия для обитания вида охотничьих животных. Плотность населения животных в них, как правило, более высокая, чем в угодьях других категорий.

Плохие угодья характеризуются противоположными свойствами. Они малокормны, не имеют удовлетворительных убежищ и укрытий. Эти стации малосвойственны для обитания данного вида охотничьих животных, отличаются невысокой плотностью населения животных или посещаются случайно. Их значение несколько возрастает в урожайные на те или иные виды кормов годы. Угодья этой категории не играют существенной роли для популяции. Биотехнические мероприятия здесь малоэффективны. Лишь коренная мелиорация может существенно улучшить качество таких угодий.

Средние угодья по всем показателям занимают промежуточное положение. Кормовая база в них более однообразна по видовому составу, урожаи кормов более редкие и не столь значительные по размеру, защитные

условия удовлетворительные. Плотность населения животных неравномерна по годам и не очень высока. При биотехническом вмешательстве, направленном на уменьшение или смягчение отрицательных факторов, численность животных может значительно повыситься. Угодья этой категории, особенно если они занимают большую площадь, служат основным объектом охотхозяйственной деятельности и резервом для повышения производительности.

Выделенные при инвентаризации элементы среды обитания распределяются по этим трем категориям. На основе значения площади каждого элемента среды обитания в разрезе района определяется общая площадь, отнесенная к категории, в том числе и в процентах от общей площади, свойственной для обитания вида охотничьих животных.

На этой основе формируется обобщенная оценка, для чего площадь хороших угодий умножается на 250, средних – на 100, плохих – на 15. Указанные коэффициенты получены опытным путем в результате обработки большого фактического материала и реализуют базовое положение о том, что по производительности хорошие угодья в 2,5 раза лучше средних и в 16–17 раз лучше плохих. Полученные показатели складываются и делятся на общую площадь угодий, свойственных для обитания вида охотничьих животных.

Для определения бонитета по средневзвешенному показателю используется вспомогательная таблица (таблица 28).

Таблица 28

Определение показателя бонитета по средневзвешенному показателю качества угодий

Класс бонитета	Оценка угодий	Средневзвешенный показатель качества угодий
I	Хорошие	200 и более
II	Выше среднего	200–130
III	Средние	130–70
IV	Ниже среднего	70–30
V	Плохие	30 и менее

Условия обитания животных определяются не только качеством среды обитания (кормность, защитность, гнездопригодность), но и влиянием других факторов, которые условно разделяются на три группы:

группа антропогенных факторов, обусловленных наличием факторов хозяйственной деятельности человека;

группа абиотических факторов, определяемых природно-климатическими условиями конкретной территории;

группа биотических факторов, связанных с наличием хищников, кормов, конкурентов, возбудителей заболеваний и т.д.

Действие этих факторов на разные виды охотничьих ресурсов неодинаково и зависит от того, насколько интенсивно они проявляются. Для каждого вида охотничьих ресурсов выделяется основной фактор, резко ухудшающий условия обитания и вызывающий сокращение численности, поэтому некоторые факторы являются основанием для снижения бонитета оцениваемой территории. Так, глубина снежного покрова, превышающая для кабана критическую величину (40 сантиметров), является основанием для снижения бонитета не менее чем на 1 класс.

Высокий уровень антропогенного воздействия также может служить основанием для снижения рассчитанного бонитета территории. Иногда второстепенные факторы, действующие в одном направлении, могут вызвать необходимость снижения бонитета территории. Например, при значительном наплыве на определенную территорию туристов, дачников, грибников и ягодников хозяйствование по ряду видов охотничьих ресурсов бесперспективно. Поэтому бонитировка является одним из сложных и ответственных этапов охотустройства, она заключается в квалифицированной комплексной оценке по совокупности факторов. Факторы снижения бонитетов в отношении важнейших видов охотничьих ресурсов на территории Оренбургской области приведены в таблице 29.

Таблица 29

Факторы снижения бонитетов в отношении важнейших видов охотничьих ресурсов на территории Оренбургской области

Вид охотничьих ресурсов	Обоснование снижения бонитета	Показатель снижения бонитета
Лось	общая низкая лесистость территории района	1–2
	разрозненность лесных массивов	1
	недостаток водопоев	1
	значительная антропогенная нагрузка	0,5
Кабан	общая низкая лесистость территории района	1
	разрозненность лесных массивов	1
	высокий снежный покров (более 40 см)	1–2
	недостаток водопоев	1
Сибирская косуля	общая низкая лесистость территории района	1–2
	разрозненность лесных массивов	1
	недостаток водопоев	1
	высокий снежный покров (более 40 см)	1
	значительная антропогенная нагрузка	0,5
Заяц-русак	химизация сельскохозяйственных угодий	1–1,5
	холодные и сырые весна и лето	1
	развитая транспортная сеть	0,5
Сурок-байбак	плохая обзорность по причине доминирования высокостебельной травянистой растительности и кустарников	1-2
	наличие обширных каменистых степей, солончаков, сельхозполей с высокостебельными культурами	1
	недостаточное количество и низкое качество кормов	1
Тетерев	общая низкая лесистость территории района	1–2
	химизация сельскохозяйственных угодий	1
	ледяные дожди, зимние оттепели, насты	1
	холодные и сырые весна и лето	1
Серая куропатка	низкая защитность и мозаичность угодий	1
	ледяные зимние дожди, зимние оттепели, насты	1
	холодные и сырые весна и лето, засухи	1
	химизация сельского хозяйства	1

Бонитировка элементов среды обитания охотничьих ресурсов на территории Оренбургской области проведена с использованием данных по оптимальным показателям численности охотничьих животных на 1000 гектаров угодий разных бонитетов (таблица 30).

Таблица 30

Шкала показателей оптимальной численности важнейших видов охотничьих ресурсов на территории Оренбургской области в угодьях разных бонитетов, особей/1000 гектаров

Вид охотничьих ресурсов	Классы бонитета				
	I	II	III	IV	V
Лось	10 и более 12	10–6 8	6–4 5	4–2 3	2 и менее 1
Кабан	15 и более 20	15–10 12	10–6 8	6–2 4	2 и менее 1
Сибирская косуля	40 и более 50	40–20 30	20–10 15	10–5 7	5 и ниже 3
Заяц-русак	40 и более 50	40–20 30	20–10 15	10–5 7	5 и менее 3
Сурок-байбак	40 и более 45	50–30 35	30–20 25	20–10 15	10 и менее 5
Тетерев	50 и более 60	50–40 45	40–20 30	20–10 15	10 и менее 5
Серая куропатка	150 и более 200	150–100 125	100–50 75	50–20 35	20 и менее 10

4.3.3. Результаты комплексной качественной оценки (бонитировки) элементов среды обитания охотничьих ресурсов на территории Оренбургской области

Применительно к конкретным условиям обитания охотничьих ресурсов на территории Оренбургской области были определены качественные характеристики элементов среды обитания относительно наиболее значимых видов охотничьих ресурсов.

Приказом Минприроды России от 31 августа 2010 года № 335 «Об утверждении порядка составления схемы размещения, использования и охраны охотничьих угодий на территории субъекта Российской Федерации, а также требований к ее составу и структуре» определены элементы среды обитания охотничьих ресурсов, подлежащие комплексной оценке для основных видов охотничьих ресурсов. Минимальным по площади элементом среды обитания согласно приказу Минприроды России от 31 августа 2010 года № 335 является класс, а не тип, как это требовалось ранее при внутрихозяйственном устройстве охотничьих угодий. Поскольку каждый

класс обычно объединяет несколько типов, оценка любого класса является итоговой по совокупности качества нескольких типов, оценка всей совокупности типов, включенных в данный класс, является усредненной и экспертной. С учетом того, что большинство лесов Оренбургской области имеют достаточную защищенность (за исключением искусственно созданных), в основу их оценки для диких копытных животных положены кормовые условия угодий. При этом естественная кормность угодий рассматривается для зимнего, наиболее тяжелого периода жизни животных. Распределение классов среды обитания охотничьих ресурсов по муниципальным районам Оренбургской области, положенное в основу бонитировки, приведено в таблице 31.

Таблица 31

Площади классов среды обитания охотничьих ресурсов на территории муниципальных районов Оренбургской области, гектаров

№ п/п	Наименование районов, городских округов (далее – ГО)	Леса хвойные вечнозеленые (хвойных вечнозеленых пород более 80 процентов)	Леса мелколиственные (мелколиственных пород более 80 процентов)	Леса широколиственные (широколиственных пород более 30 процентов)	Леса искусственно созданные	Травяные болота	Степи	Сельскохозяйственные угодья	Внутренние водные объекты	Пойменные комплексы с преобладанием леса (лес более 80 процентов)	Пойменные комплексы с преобладанием травянистой растительности (лес и кустарники до 20 процентов)	Береговые комплексы внутренних водных объектов	Непригодные для ведения охотничьего хозяйства	Площади районов
1.	Абдулинский ГО	—	14484	8246	—	—	73539	74104	135	311	341	—	7422	178581
2.	Адамовский район	3	12439	—	—	153	329059	271702	2445	1934	3655	196	7507	629092
3.	Акбулакский район	9	7296	7	—	695	316906	142263	2206	1055	20744	—	6513	497694
4.	Александровский район	35	4457	238	—	—	181562	111188	240	574	2071	—	5588	305953
5.	Асекеевский район	368	4410	3979	—	—	115012	103535	205	432	2068	—	6898	236906
6.	Беляевский район	—	2545	4	2052	98	190443	131847	2374	6679	28094	—	4645	368781
7.	Бугурусланский район	680	16532	21077	—	—	128145	106230	807	1421	5856	—	10702	291450
8.	Бузулукский район	38331	19150	11706	1	767	152432	124242	2442	5797	16794	—	14583	386246
9.	Гайский ГО	—	7011	13	—	—	192727	74495	10183	1868	3139	1140	7993	298569
10.	Грачевский район	789	2743	4243	—	—	81894	74133	440	2116	3516	—	4754	174629
11.	Домбаровский район	—	4673	—	—	62	255863	74775	2892	1237	12930	200	4108	356740
12.	Илекский район	27	5278	252	4431	385	122805	145947	6536	39125	28113	266	6824	359989
13.	Кваркенский район	1673	16231	—	—	137	254845	225956	10914	543	1167	1591	5373	518430
14.	Красногвардейский район	419	7665	1293	—	—	162024	103211	1018	1027	4529	61	7804	289052
15.	Кувандыкский ГО	133	51107	1660	745	—	370563	137606	2379	9543	21629	72	16690	612125
16.	Курманаевский район	396	7746	576	—	27	190845	70543	1234	1780	8158	—	4938	286243
17.	Матвеевский район	—	5741	3433	—	—	96525	62966	206	166	2180	—	5207	176424
18.	Новоорский район	—	7044	9	—	454	277918	112835	11114	8070	25277	1098	26013	469832
19.	Новосергиевский район	122	19213	2414	447	91	245414	162747	1034	5504	8238	—	7938	453161
20.	Октябрьский район	—	6191	1190	—	198	94456	150765	527	3374	7633	—	4971	269304
21.	Оренбургский район	36	6926	45	4364	—	259274	238480	5035	24715	26572	—	28451	593899
22.	Первомайский район	13	40148	53	—	69	395477	55120	2394	1029	6548	—	4666	505517
23.	Переволоцкий район	23	12488	831	2413	—	130816	113963	1411	4034	3174	—	6493	275644
24.	Пономаревский район	192	9658	3458	—	10	123490	55935	289	2783	4889	—	6200	206904
25.	Сакмарский район	6	3755	58	166	597	76855	95205	1052	9440	12821	35	4781	204771
26.	Саракташский район	19	9933	70	506	—	130055	168745	2253	18518	24751	—	9096	363945
27.	Светлинский район	—	2377	—	—	474	288340	239627	22351	1	1053	2590	3945	560758
28.	Северный район	236	22232	15862	—	—	100804	62869	171	—	—	—	6828	209001
29.	Соль-Илецкий ГО	32	5374	10	107	1266	282689	182752	2157	7609	30269	—	7738	520003
30.	Сорочинский ГО	1968	9348	2352	304	0	158068	89789	2373	5103	6671	113	5820	281908
31.	Ташлинский район	70	8038	355	104	1397	174205	109930	3729	17616	23390	—	5216	344049
32.	Тоцкий район	2493	7252	1236	72	336	195553	85202	1485	3714	8224	—	5730	311298
33.	Тюльганский район	178	9880	29795	—	29	63224	77846	103	271	1769	—	5626	188721
34.	Шарлыкский район	252	7318	2015	—	184	173736	93105	291	226	2814	—	7725	287667
35.	Ясненский ГО	—	5198	—	—	—	252309	89393	1970	966	2456	420	4198	356910
Итого		48501	381879	116482	15712	7431	6637870	4219047	106396	188579	361534	7782	278602	12370196

Комплексная качественная оценка выделенных элементов среды обитания (классов) для ключевых видов охотничьих ресурсов на территории Оренбургской области приведена в таблице 32.

Таблица 32

Комплексная качественная оценка элементов среды обитания (классов) для ключевых видов охотничьих ресурсов на территории Оренбургской области

№ п/п	Классы среды обитания охотничьих ресурсов	Лось	Кабан	Сибирская косуля	Заяц-русак	Сурок-байбак	Тетерев*)	Серая куропатка
1.	Леса хвойные вечнозеленые (хвойных вечнозеленых пород более 80 процентов)	плохо	плохо	плохо	—	—	плохо	—
2.	Леса мелколиственные (мелколиственных пород более 80 процентов)	средне	плохо	средне	—	—	средне	—
3.	Леса широколиственные (широколиственных пород более 30 процентов)	средне	хорошо	средне	—	—	плохо	—
4.	Леса искусственно созданные (лесополосы)	—	—	50 процентов (плохо)	хор.	—	—	средне
5.	Травяные болота	—	средне	плохо	плохо	—	—	—
6.	Степи	—	—	—	средне	50 процентов хорошо, 50 процентов средне	—	50 процентов плохо, 50 процентов средне
7.	Сельскохозяйственные угодья (пашни, луга сельскохозяйственного назначения)	—	—	20 процентов (хорошо)	20 процентов хорошо, 80 процентов средне	10 процентов плохо	20 процентов хорошо	35 процентов хорошо, 35 процентов средне, 30 процентов плохо
8.	Внутренние водные объекты	—	—	—	—	—	—	—
9.	Пойменные комплексы с преобладанием леса (лес более 80 процентов)	хорошо	хорошо	хорошо	плохо	—	средне	—
10.	Пойменные комплексы с преобладанием травянистой растительности (лес и кустарники до 20 процентов)	средне	средне	средне	средне	—	средне	средне

№ п/п	Классы среды обитания охотничьих ресурсов	Лось	Кабан	Сибирская косуля	Заяц-русак	Сурок-байбак	Тетерев*)	Серая куропатка
11.	Береговые комплексы внутренних водных объектов	—	плохо	плохо	плохо	—	—	—
12.	Непригодные для ведения охотничьего хозяйства	—	—	—	—	—	—	—

Примечания:
— угодья, несвойственные для обитания вида охотничьих ресурсов;

Комплексная качественная оценка элементов среды обитания охотничьих ресурсов на территории муниципальных районов и Оренбургской области в целом проведена для следующих видов охотничьих животных, имеющих ключевое значение для охотничьего хозяйства региона: лось, кабан, сибирская косуля, заяц-русак, сурок-байбак, тетерев и серая куропатка.

При осуществлении комплексной качественной оценки элементов среды обитания охотничьих ресурсов использовались общепринятые принципы бонитировки, приведенные в Указаниях по проектированию охотничьих и лесоохотничьих хозяйств (Москва, 1989), а также иная научная и справочная литература по данному вопросу. Кроме того, при проведении бонитировки среды обитания охотничьих ресурсов на территории отдельных муниципальных районов Оренбургской области принимались во внимание природно-климатические и социально-экономические аспекты этих территорий. Для определения максимально объективного показателя качества среды обитания того или иного вида охотничьего животного на территории каждого муниципального района Оренбургской области была разработана шкала факторов снижения бонитетов (таблица 29).

Таким образом, с использованием критериев таблицы 29 показатель расчетного бонитета при необходимости корректировался для каждого муниципального района области. Расчет оптимальной (хозяйственно-целесообразной) численности основных видов охотничьих ресурсов проводился с использованием сведений таблицы 30 и скорректированного показателя бонитета.

При осуществлении комплексной качественной оценки элементов среды обитания основных видов охотничьих ресурсов также учитывались следующие особенности.

Лось. Самый крупный представитель семейства оленьих, типичный обитатель подзоны среднетаежных, южнотаежных и смешанных лесов. По территории Оренбургской области проходит южная граница ареала этого вида охотничьих ресурсов. Распространение лося в Оренбургской области приурочено главным образом к облесенным поймам крупных рек (Урала, Сакмары, Самары) и районам, где имеются достаточно крупные лесные массивы, среди которых Северный, Бугурусланский, Пономаревский, Шарлыкский, Тюльганский, Саракташский и некоторые другие. На территории значительного числа муниципальных районов Оренбургской области по причине отсутствия крупных лесных массивов численность лося единична, а там, где лесная растительность представлена главным образом лесополосами и иными искусственно созданными насаждениями, обитание лосей не регистрируется. К таким районам, полностью несвойственным для обитания лося, отнесены Домбаровский, Ясненский, Светлинский и некоторые другие. Кроме недостаточной облесенности территории, на распространение и жизнедеятельность такого крупного копытного животного, как лось, негативно влияют недостаток водопоев и высокая антропогенная нагрузка на территорию. В частности, лоси достаточно часто гибнут на автомагистралях, высокая рекреационная нагрузка на лесные массивы, особенно на пойменные леса, вынуждает животных покидать лучшие места обитания и мигрировать на территории с худшими защитными и кормовыми условиями угодий.

По итогам комплексной качественной оценки элементов среды обитания лося установлено, что для территории Оренбургской области оптимальной, или хозяйственно-целесообразной, является численность данного вида охотничьих ресурсов, равная 2426 особям. Фактическое поголовье лося на территории области составляет 1234 особи, или около 51 процента от оптимальной численности.

Сибирская косуля. Типичный представитель фауны копытных животных степной и лесостепной подзон России от левобережья Волги до восточных границ страны. На территории Оренбургской области сибирская косуля обитает на территории всех муниципальных районов, за исключением трех юго-восточных – Домбаровского, Ясненского, Светлинского, где практически отсутствует древесно-кустарниковая растительность. Ключевые стации обитания сибирской косули на территории Оренбургской области – пойменные леса и кустарники, массивы мелколиственных и широколиственных лесов. В отличие от других видов диких копытных животных, например, лося и благородного оленя, косули значительную часть времени проводят в открытых биотопах – лесных полянах, окраинах сельскохозяйственных полей. В зимнее время регистрируется постоянное обитание косуль в зарослях камыша, бурьянах, неубранных подсолнуховых полях. Однако полностью открытые ландшафты используются косулями временно или сезонно, поэтому при проведении комплексной качественной оценки были оценены лишь частично. Ввиду относительно некрупных размеров косули значительное негативное влияние на нее оказывает высокий снежный покров (более 40 сантиметров), который особенно характерен для северных и северо-западных районов Оренбургской области. Плотные насты, которые, как правило, образуются в конце зимы и начале весны, сильно ограничивают доступ к кормам и затрудняют передвижение животных. Косуля очень уязвима к воздействию хищников волков, бродячих собак, немногочисленной на территории области рыси. Косулята часто становятся жертвами лисиц и пернатых хищников.

По итогам комплексной качественной оценки элементов среды обитания сибирской косули установлено, что для территории Оренбургской области оптимальной, или хозяйственно-целесообразной, является численность вида охотничьих ресурсов, равная 18291 особи. Фактическое поголовье сибирской косули на территории области составляет 11791 особь, или около 64 процента от оптимальной численности.

Кабан. Распространение вида охотничьих ресурсов на территории Оренбургской области приурочено главным образом к пойменным,

широколиственным и мелколиственным лесам. Достаточно часто кабаны обитают в камышовых зарослях, в поисках корма регулярно посещают окраины сельскохозяйственных полей и лесные поляны. Кабан постоянно обитает на территории всех муниципальных районов области. Наибольшая численность и плотность населения вида охотничьих ресурсов характерна для районов, где имеются значительные по площади пойменные комплексы и массивы широколиственных лесов. К факторам, негативно влияющим на жизнедеятельность и распространение кабана на территории Оренбургской области, относится высокий снежный покров (более 40 см), который особенно характерен для северных и северо-западных районов Оренбургской области. Плотные насты, которые, как правило, образуются в конце зимы и начале весны, сильно ограничивают доступ к кормам и затрудняют передвижение животных.

По итогам комплексной качественной оценки элементов среды обитания кабана установлено, что для территории Оренбургской области оптимальной, или хозяйственно-целесообразной, является численность вида охотничьих ресурсов, равная 9069 особям. Фактическое поголовье кабана на территории области составляет 7500 особей, или около 83 процентов от оптимальной численности.

Заяц-русак. Типичный обитатель степей и лесостепей, один из самых распространенных охотничьих ресурсов на территории Оренбургской области, постоянно встречается во всех муниципальных районах области. Типичные стации обитания зайца-русака – степи, лесополосы, сельскохозяйственные угодья. Качество среды обитания зайца-русака определяется несколькими параметрами. Емкость среды обитания значительно повышает умеренная складчатость рельефа (балки, овраги) и наличие лесополос, которые создают прекрасные защитные и выводковые условия для зайца-русака.

Вместе с тем на зайца-русака негативно влияет множество различных лимитирующих факторов. Множество зайцев погибает при осуществлении химизации сельскохозяйственных угодий (внесении удобрений, опылении культур), сенокошении. В период размножения на выживаемость молодняка

крайне негативно влияют заморозки и затяжные холодные дожди. Кроме того, зайчата часто становятся жертвами наземных и пернатых хищников. Достаточно много зайцев гибнет на автомагистралях. Определенное негативное влияние оказывают инфекционные и инвазионные заболевания (в том числе паразитирование клещей), влияние которых на динамику численности популяции зайцев пока до конца не изучено.

По итогам комплексной качественной оценки элементов среды обитания зайца-русака установлено, что для территории Оренбургской области оптимальной, или хозяйственно-целесообразной, является численность вида охотничьих ресурсов, равная 164548 особям. Фактическое поголовье зайца-русака на территории области составляет 15300 особей, или всего около 9 процентов от оптимальной численности.

Сурок-байбак. Также является типичным обитателем степной и лесостепной полосы, обитает в большинстве районов Оренбургской области. Наибольшая численность и плотность поселений наблюдается в восточных и юго-восточных районах: Беляевском, Кувандыкском, Адамовском, Ясненском и Светлинском. На численность и распространение сурка влияет множество биотических, абиотических и антропогенных факторов, ключевыми из которых являются:

обеспеченность сочной свежевегетирующей разнотравной растительностью весь период наземной активности;

наличие достаточного слоя мелкоземлистого грунта (не менее 2 метров глубиной), обеспечивающего возможность строить глубокие зимовочные норы с необходимыми микроклиматическими условиями во время зимней спячки;

возможность осуществления зрительно-звуковой коммуникации между отдельными животными семьи и внутри колонии.

Помимо этих основных факторов есть и второстепенные, которые прямо и опосредованно влияют на пространственное распределение животных, среди которых – расчлененность рельефа, состав растительности, климатические условия конкретного года, антропогенные факторы и некоторые другие.

По итогам комплексной качественной оценки элементов среды обитания сурка-байбака установлено, что для территории Оренбургской области оптимальной, или хозяйственно-целесообразной, является численность вида охотничьих ресурсов, равная 69401 семейной группе, или примерно 250000–270000 особям, при этом фактическая численность составляет всего 45048 особей. Таким образом, фактическая численность сурка-байбака составляет всего около 18 процентов от оптимальной.

Тетерев. Типичный обитатель подзоны среднетаежных, южнотаежных и смешанных лесов. По территории Оренбургской области проходит южная граница ареала этого вида охотничьих ресурсов. Встречается не во всех районах области. Наибольшая численность тетерева регистрируется в Северном, Пономаревском и Кувандыкском районах. Распространение тетерева приурочено главным образом к массивам березовых лесов, чем и объясняется мозаичность его ареала на территории области. Лучшими угодьями для тетерева являются массивы березовых лесов, прилегающие к ним поляны и участки сельскохозяйственных угодий, поэтому районы, в которых березовые леса отсутствуют полностью или их доля незначительна, в отношении тетерева не оценены.

К факторам, негативно влияющим на жизнедеятельность и распространение тетерева, также относятся общая низкая лесистость территории района, химизация сельскохозяйственных угодий, ледяные дожди и оттепели в зимний период, образование настов. В период насиживания кладок и выращивания молодняка крайне негативно влияют заморозки и затяжные холодные дожди. Кроме того, кладки тетеревов часто разоряются пернатыми и наземными хищниками, в том числе кабаном, а сами тетеревята становятся их жертвами.

По итогам комплексной качественной оценки элементов среды обитания тетерева установлено, что для территории Оренбургской области оптимальной, или хозяйственно-целесообразной, является численность вида охотничьих ресурсов, равная 18117 особям. Фактическая численность тетерева на территории области составляет 26533 особи, или 146 процентов от оптимальной численности. Значительное превышение показателя

фактической численности тетерева над расчетной, возможно, связано с неоправданным завышением численности вида охотничьих ресурсов при проведении учетных работ в отдельных муниципальных районах области.

Серая куропатка. Широко распространенный обитатель степной и лесостепной полосы встречается во всех районах Оренбургской области, но наибольшая численность и плотность населения серой куропатки наблюдается в западной части региона. Лучшими угодьями для серой куропатки являются участки степей с редкой кустарниковой и высокостебельной растительностью, окраины сельскохозяйственных угодий. Емкость среды обитания для этого вида охотничьих ресурсов значительно повышают лесополосы и редкостойные посадки деревьев и кустарников.

Вместе с тем на жизнедеятельность и успешность размножения серой куропатки оказывают негативное влияние множество факторов внешней среды, к которым относятся химизация сельскохозяйственных угодий, ледяные дожди и оттепели в зимний период, образование настов. В период насиживания кладок и выращивания молодняка крайне негативно влияют заморозки и затяжные холодные дожди. Кроме того, кладки серой куропатки часто разоряются пернатыми и наземными хищниками, а сами птенцы становятся их жертвами.

По итогам комплексной качественной оценки элементов среды обитания серой куропатки установлено, что для территории Оренбургской области оптимальной, или хозяйственно-целесообразной, является численность вида охотничьих ресурсов, равная 477232 особям. Фактическая численность серой куропатки на территории области составляет 160386 особей, или около 34 процентов от оптимальной численности.

Результаты комплексной качественной оценки элементов среды обитания основных видов охотничьих ресурсов на территории муниципальных районов и Оренбургской области в целом приведены в таблицах 33–39.

Таблица 33. Результаты комплексной качественной оценки элементов среды обитания лося на территории муниципальных районов Оренбургской области

№ п/п	Наименование районов, городских округов (далее – ГО)	Площадь, свойственная для обитания вида охотничьих ресурсов	Хорошие угодья		Средние угодья		Плохие угодья		Средневзвешенный показатель	Расчетный бонитет	Итоговый бонитет	Показатель численности, соответствующей бонитету, особей/ 1000 гектаров	Расчетная численность, особей
		гектаров	гектаров	процентов	гектаров	процентов	гектаров	процентов					
1.	Абдулинский ГО	23381	311	1,3	23070	98,7	0	0,0	102	3	5	1	23
2.	Адамовский район	18030	1934	10,7	16094	89,3	3	0,0	116	3	5	1	18
3.	Акбулакский район	29110	1055	3,6	28047	96,3	9	0,0	105	3	—	—	—
4.	Александровский район	7374	574	7,8	6766	91,8	35	0,5	111	3	4	3	22
5.	Асекеевский район	11256	432	3,8	10457	92,9	368	3,3	103	3	4	3	34
6.	Беляевский район	37322	6679	17,9	30643	82,1	0	0,0	127	3	4	3	112
7.	Бугурусланский район	45566	1421	3,1	43465	95,4	680	1,5	103	3	3	5	228
8.	Бузулукский район	91778	5797	6,3	47650	51,9	38331	41,8	74	3	4	3	275
9.	Гайский ГО	12032	1868	15,5	10164	84,5	0	0,0	123	3	—	—	—
10.	Грачевский район	13408	2116	15,8	10503	78,3	789	5,9	119	3	4	3	40
11.	Домбаровский район	18840	1237	6,6	17603	93,4	0	0,0	110	3	—	—	—
12.	Илекский район	72795	39125	53,7	33643	46,2	27	0,0	181	2	4	3	218
13.	Кваркенский район	19614	543	2,8	17398	88,7	1673	8,5	97	3	5	1	20
14.	Красногвардейский район	14934	1027	6,9	13487	90,3	419	2,8	108	3	5	1	15
15.	Кувандыкский ГО	84072	9543	11,4	74396	88,5	133	0,2	117	3	4	3	252
16.	Курманаевский район	18655	1780	9,5	16479	88,3	396	2,1	113	3	—	—	—
17.	Матвеевский район	11521	166	1,4	11355	98,6	0	0,0	102	3	—	—	—
18.	Новоорский район	40400	8070	20,0	32331	80,0	0	0,0	130	3	—	—	—
19.	Новосергиевский район	35491	5504	15,5	29865	84,1	122	0,3	123	3	4	3	106
20.	Октябрьский район	18388	3374	18,4	15014	81,6	0	0,0	128	3	4	3	55
21.	Оренбургский район	58295	24715	42,4	33544	57,5	36	0,1	164	2	5	1	58
22.	Первомайский район	47791	1029	2,2	46749	97,8	13	0,0	103	3	—	—	—
23.	Переволоцкий район	20549	4034	19,6	16492	80,3	23	0,1	129	3	4	3	62
24.	Пономаревский район	20980	2783	13,3	18005	85,8	192	0,9	119	3	3	5	105
25.	Сакмарский район	26080	9440	36,2	16635	63,8	6	0,0	154	2	5	1	26
26.	Саракташский район	53290	18518	34,7	34754	65,2	19	0,0	152	2	5	1	53
27.	Светлинский район	3430	1	0,0	3430	100,0	0	0,0	100	3	—	—	—
28.	Северный район	38330	0	0,0	38094	99,4	236	0,6	99	3	3	5	192
29.	Соль-Илецкий ГО	43294	7609	17,6	35654	82,4	32	0,1	126	3	5	1	43
30.	Сорочинский ГО	25441	5103	20,1	18370	72,2	1968	7,7	124	3	4	3	76
31.	Ташлинский район	49468	17616	35,6	31783	64,2	70	0,1	153	2	5	1	49
32.	Тоцкий район	22920	3714	16,2	16713	72,9	2493	10,9	115	3	4	3	69
33.	Тюльганский район	41893	271	0,6	41444	98,9	178	0,4	101	3	3	5	209
34.	Шарлыкский район	12625	226	1,8	12147	96,2	252	2,0	101	3	3	5	63
35.	Ясненский ГО	8621	966	11,2	7655	88,8	0	0,0	117	3	—	—	—
Итого		1096976	188579	17,2	859896	78,4	48501	4,4	122				2426

Таблица 34. Результаты комплексной качественной оценки элементов среды обитания сибирской косули на территории муниципальных районов Оренбургской области

№ п/п	Наименование районов, городских округов (далее – ГО)	Площадь, свойственная для обитания вида охотничьих ресурсов	Хорошие угодья		Средние угодья		Плохие угодья		Средневзвешенный показатель	Расчетный бонитет	Итоговый бонитет	Показатель численности, соответствующей бонитету, особей/ 1000 гектаров	Расчетная численность, особей
		гектаров	гектаров	процентов	гектаров	процентов	гектаров	процентов					
1.	Абдулинский ГО	38202	311	0,8	37891	99,2	0	0,0	101	3	5	5	191
2.	Адамовский район	72566	1934	2,7	70434	97,1	198	0,3	104	3	5	5	363
3.	Акбулакский район	57563	1055	1,8	56500	98,2	9	0,0	103	3	5	5	288
4.	Александровский район	29612	574	1,9	29003	97,9	35	0,1	103	3	4	7	207
5.	Асекеевский район	31963	432	1,4	31164	97,5	368	1,2	101	3	5	5	160
6.	Беляевский район	64717	6679	10,3	57013	88,1	1026	1,6	114	3	3	15	971
7.	Бугурусланский район	66813	1421	2,1	64711	96,9	680	1,0	102	3	5	5	334
8.	Бузулукский район	116627	5797	5,0	72498	62,2	38331	32,9	80	3	5	5	583
9.	Гайский ГО	28071	1868	6,7	25063	89,3	1140	4,1	107	3	4	7	196
10.	Грачевский район	28235	2116	7,5	25330	89,7	789	2,8	109	3	3	15	424
11.	Домбаровский район	33996	1237	3,6	32558	95,8	200	0,6	105	3	—	—	—
12.	Илекский район	104467	39125	37,5	62832	60,1	2509	2,4	154	2	3	15	1567
13.	Кваркенский район	66396	543	0,8	62589	94,3	3264	4,9	97	3	5	5	332
14.	Красногвардейский район	35637	1027	2,9	34129	95,8	481	1,3	103	3	3	15	535
15.	Кувандыкский ГО	112037	9543	8,5	101917	91,0	577	0,5	112	3	4	7	784
16.	Курманаевский район	32764	1780	5,4	30588	93,4	396	1,2	107	3	3	15	491
17.	Матвеевский район	24114	166	0,7	23948	99,3	0	0,0	101	3	5	5	121
18.	Новоорский район	64065	8070	12,6	54897	85,7	1098	1,7	117	3	5	5	320
19.	Новосергиевский район	68263	5504	8,1	62415	91,4	345	0,5	112	3	3	15	1024
20.	Октябрьский район	48541	3374	7,0	45167	93,0	0	0,0	110	3	4	7	340
21.	Оренбургский район	108173	24715	22,8	81240	75,1	2218	2,1	133	3	4	7	757
22.	Первомайский район	58815	1029	1,7	57773	98,2	13	0,0	103	3	4	7	412
23.	Переволоцкий район	44548	4034	9,1	39285	88,2	1230	2,8	111	3	3	15	668
24.	Пономаревский район	32167	2783	8,7	29192	90,8	192	0,6	112	3	3	15	483
25.	Сакмарский район	45239	9440	20,9	35676	78,9	124	0,3	131	2	3	15	679
26.	Саракташский район	87292	18518	21,2	68503	78,5	272	0,3	132	2	3	15	1309

№ п/п	Наименование районов, городских округов (далее – ГО)	Площадь, свойственная для обитания вида охотничьих ресурсов	Хорошие угодья		Средние угодья		Плохие угодья		Средневзвешенный показатель	Расчетный бонитет	Итоговый бонитет	Показатель численности, соответствующей бонитету, особей/ 1000 гектаров	Расчетная численность, особей
		гектаров	гектаров	процентов	гектаров	процентов	гектаров	процентов					
27.	Светлинский район	53946	1	0,0	51355	95,2	2590	4,8	96	3	—	—	—
28.	Северный район	50903	0	0,0	50668	99,5	236	0,5	100	2	4	7	356
29.	Соль-Илецкий ГО	79898	7609	9,5	72204	90,4	85	0,1	114	3	3	15	1198
30.	Сорочинский ГО	43664	5103	11,7	36328	83,2	2233	5,1	113	3	3	15	655
31.	Ташлинский район район	71506	17616	24,6	53768	75,2	122	0,2	137	2	3	15	1073
32.	Тоцкий район	39996	3714	9,3	33753	84,4	2529	6,3	109	3	3	15	600
33.	Тюльганский район	57462	271	0,5	57013	99,2	178	0,3	100	3	4	7	402
34.	Шарлыкский район	31246	226	0,7	30768	98,5	252	0,8	100	3	3	15	469
35.	Ясненский ГО	26920	966	3,6	25533	94,8	420	1,6	104	3	—	—	—
Итого		1956424	188579	9,6	1703705	87,1	64140	3,3	112				18291

Таблица 35. Результаты комплексной качественной оценки элементов среды обитания кабана на территории муниципальных районов Оренбургской области

№ п/п	Наименование районов, городских округов (далее – ГО)	Площадь, свойственная для обитания вида охотничьих ресурсов	Хорошие угодья		Средние угодья		Плохие угодья		Средне-взвешенный показатель	Расчетный бонитет	Итоговый бонитет	Показатель численности, соответствую щей бонитету, особей/ 1000 гектаров	Расчетная численность, особей
		гектаров	гектаров	процентов	гектаров	процентов	гектаров	процентов					
1.	Абдулинский ГО	27086	8556	31,6	4046	14,9	14484	53,5	102	3	3	8	217
2.	Адамовский район	31964	1934	6,0	17394	54,4	12637	39,5	75	3	5	2	64
3.	Акбулакский район	36918	1062	2,9	28552	77,3	7305	19,8	87	3	5	1	37
4.	Александровский район	12933	812	6,3	7630	59,0	4492	34,7	80	3	4	4	52
5.	Асекеевский район	16433	4410	26,8	7245	44,1	4778	29,1	116	3	3	8	131
6.	Беляевский район	44013	6683	15,2	34785	79,0	2545	5,8	118	3	4	8	352
7.	Бугурусланский район	50878	22498	44,2	11168	22,0	17212	33,8	138	2	3	8	407
8.	Бузулукский район	98757	17504	17,7	23773	24,1	57480	58,2	77	3	4	8	790
9.	Гайский ГО	16896	1881	11,1	6864	40,6	8151	48,2	76	3	5	4	68
10.	Грачевский район	17115	6359	37,2	7223	42,2	3533	20,6	138	2	2	12	205
11.	Домбаровский район	22842	1237	5,4	16731	73,2	4874	21,3	90	3	5	1	23
12.	Илекский район	80744	39377	48,8	35795	44,3	5572	6,9	167	2	3	12	969
13.	Кваркенский район	32640	543	1,7	12602	38,6	19495	59,7	52	3	5	1	33
14.	Красногвардейский район	20155	2321	11,5	9689	48,1	8146	40,4	83	3	3	8	161
15.	Кувандыкский ГО	91023	11203	12,3	28509	31,3	51311	56,4	71	3	4	8	728
16.	Курманаевский район	22209	2356	10,6	11712	52,7	8142	36,7	85	3	4	4	89
17.	Матвеевский район	14669	3599	24,5	5329	36,3	5741	39,1	104	3	5	1	15
18.	Новоорский район	47594	8078	17,0	31373	65,9	8142	17,1	111	3	5	4	190
19.	Новосергиевский район	43719	7917	18,1	16466	37,7	19335	44,2	90	3	3	8	350
20.	Октябрьский район	26124	4564	17,5	15369	58,8	6191	23,7	106	3	3	8	209
21.	Оренбургский район	70219	24760	35,3	38496	54,8	6962	9,9	144	2	3	8	562
22.	Первомайский район	50616	1082	2,1	9374	18,5	40160	79,3	36	3	5	1	51
23.	Переволоцкий район	26247	4865	18,5	8872	33,8	12511	47,7	87	3	3	8	210
24.	Пономаревский район	23787	6241	26,2	7695	32,3	9850	41,4	104	3	3	8	190
25.	Сакмарский район	31473	9498	30,2	18179	57,8	3796	12,1	135	2	3	8	252
26.	Саракташский район	61727	18588	30,1	33188	53,8	9952	16,1	131	2	3	8	494
27.	Светлинский район	18476	1	0,0	13509	73,1	4967	26,9	77	3	5	1	18
28.	Северный район	41473	15862	38,2	3143	7,6	22467	54,2	111	3	3	8	332
29.	Соль-Илецкий ГО	53698	7619	14,2	40673	75,7	5406	10,1	113	3	4	4	215
30.	Сорочинский ГО	30044	7455	24,8	11160	37,1	11428	38,0	105	3	3	8	240
31.	Ташлинский район	56361	17971	31,9	30283	53,7	8107	14,4	136	2	2	12	676
32.	Тоцкий район	27515	4951	18,0	12820	46,6	9745	35,4	97	3	4	8	220
33.	Тюльганский район	45814	30066	65,6	5690	12,4	10058	22,0	180	2	3	8	367
34.	Шарлыкский район	17465	2241	12,8	7654	43,8	7570	43,3	82	3	3	8	140
35.	Ясненский ГО	13511	966	7,2	6926	51,3	5619	41,6	75	3	5	1	14
Итого		1323142	305061	23,1	579918	43,8	438163	33,1	106				9069

Таблица 36. Результаты комплексной качественной оценки элементов среды обитания зайца-русака на территории муниципальных районов Оренбургской области

№ п/п	Наименование районов, городских округов (далее – ГО)	Площадь, свойственная для обитания вида охотничьих ресурсов	Хорошие угодья		Средние угодья		Плохие угодья		Средне-взвешенный показатель	Расчетный бонитет	Итоговый бонитет	Показатель численности, соответствующей бонитету, особей/ 1000 гектаров	Расчетная численность, особей
		гектаров	гектаров	процентов	гектаров	процентов	гектаров	процентов					
1.	Абдулинский ГО	148295	14821	10,0	133164	89,8	311	0,2	115	3	3	15	2224
2.	Адамовский район	606698	54340	9,0	550075	90,7	2283	0,4	113	3	3	15	9100
3.	Акбулакский район	481663	28453	5,9	451460	93,7	1750	0,4	109	3	3	15	7225
4.	Александровский район	295395	22238	7,5	272584	92,3	574	0,2	111	3	3	15	4431
5.	Асекеевский район	221047	20707	9,4	199908	90,4	432	0,2	114	3	3	15	3316
6.	Беляевский район	359213	28421	7,9	324014	90,2	6777	1,9	110	3	3	15	5388
7.	Бугурусланский район	241653	21246	8,8	218985	90,6	1421	0,6	113	3	3	15	3625
8.	Бузулукский район	300034	24850	8,3	268620	89,5	6565	2,2	111	3	3	15	4501
9.	Гайский ГО	273369	14899	5,5	255462	93,4	3008	1,1	107	3	3	15	4101
10.	Грачевский район	161659	14827	9,2	144717	89,5	2116	1,3	113	3	3	15	2425
11.	Домбаровский район	345067	14955	4,3	328612	95,2	1500	0,4	106	3	3	15	5176
12.	Илекский район	341072	33620	9,9	267675	78,5	39777	11,7	105	3	3	15	5116
13.	Кваркенский район	484239	45191	9,3	436777	90,2	2271	0,5	114	3	3	15	7264
14.	Красногвардейский район	270852	20642	7,6	249121	92,0	1089	0,4	111	3	3	15	4063
15.	Кувандыкский ГО	540157	28266	5,2	502277	93,0	9614	1,8	106	3	3	15	8102
16.	Курманаевский район	271353	14109	5,2	255437	94,1	1807	0,7	107	3	3	15	4070
17.	Матвеевский район	161837	12593	7,8	149078	92,1	166	0,1	112	3	3	15	2428
18.	Новоорский район	425652	22567	5,3	393463	92,4	9622	2,3	106	3	3	15	6385
19.	Новосергиевский район	422440	32996	7,8	383849	90,9	5594	1,3	111	3	3	15	6337
20.	Октябрьский район	256425	30153	11,8	222700	86,8	3572	1,4	116	3	3	15	3846
21.	Оренбургский район	553406	52060	9,4	476631	86,1	24715	4,5	110	3	3	15	8301
22.	Первомайский район	458244	11024	2,4	446122	97,4	1099	0,2	103	3	3	15	6874
23.	Переволоцкий район	254398	25205	9,9	225159	88,5	4034	1,6	114	3	3	15	3816
24.	Пономаревский район	187106	11187	6,0	173127	92,5	2793	1,5	108	3	3	15	2807
25.	Сакмарский район	195119	19207	9,8	165840	85,0	10072	5,2	110	3	3	15	2927
26.	Саракташский район	342574	34255	10,0	289801	84,6	18518	5,4	110	3	3	15	5139
27.	Светлинский район	532085	47925	9,0	481095	90,4	3065	0,6	113	3	4	7	3725
28.	Северный район	163672	12574	7,7	151099	92,3	0	0,0	112	3	3	15	2455
29.	Соль-Илецкий ГО	504692	36657	7,3	459160	91,0	8875	1,8	109	3	3	15	7570
30.	Сорочинский ГО	260048	18262	7,0	236570	91,0	5216	2,0	109	3	3	15	3901
31.	Ташлинский район	326641	22090	6,8	285539	87,4	19013	5,8	105	3	3	15	4900
32.	Тоцкий район	293101	17113	5,8	271939	92,8	4050	1,4	108	3	3	15	4397

№ п/п	Наименование районов, городских округов (далее – ГО)	Площадь, свойственная для обитания вида охотничьих ресурсов	Хорошие угодья		Средние угодья		Плохие угодья		Средне-взвешенный показатель	Расчетный бонитет	Итоговый бонитет	Показатель численности, соответствующей бонитету, особей/ 1000 гектаров	Расчетная численность, особей
		гектаров	гектаров	процентов	гектаров	процентов	гектаров	процентов					
33.	Тюльганский район	143139	15569	10,9	127269	88,9	300	0,2	116	3	3	15	2147
34.	Шарлыкский район	270066	18621	6,9	251035	93,0	411	0,2	110	3	3	15	4051
35.	Ясненский ГО	345544	17879	5,2	326279	94,4	1387	0,4	107	3	4	7	2419
Итого		11437957	859522	7,5	10374642	90,7	203793	1,8	110				164548

Таблица 37. Результаты комплексной качественной оценки элементов среды обитания сурка-байбака на территории муниципальных районов Оренбургской области

№ п/п	Наименование районов, городских округов (далее – ГО)	Площадь, свойственная для обитания вида охотничьих ресурсов, гектаров	Хорошие угодья		Средние угодья		Плохие угодья		Средне-взвешенный показатель	Расчетный бонитет	Итоговый бонитет	Количество семей, соответствующее бонитету, шт. / 1000 гектаров	Расчетная численность, особей
		гектаров	гектаров	процентов	гектаров	процентов	гектаров	процентов					
1.	Абдулинский ГО	80950	36770	45,4	36770	45,4	7410	9,2	160	2	—	—	—
2.	Адамовский район	356229	164529	46,2	164529	46,2	27170	7,6	163	2	2	35	12468
3.	Акбулакский район	331132	158453	47,9	158453	47,9	14226	4,3	168	2	5	2	662
4.	Александровский район	192681	90781	47,1	90781	47,1	11119	5,8	166	2	—	—	—
5.	Асекеевский район	125365	57506	45,9	57506	45,9	10353	8,3	162	2	5	3	376
6.	Беляевский район	203628	95221	46,8	95221	46,8	13185	6,5	165	2	3	20	4073
7.	Бугурусланский район	138768	64072	46,2	64072	46,2	10623	7,7	163	2	5	2	278
8.	Бузулукский район	164857	76216	46,2	76216	46,2	12424	7,5	163	2	—	—	—
9.	Гайский ГО	200176	96363	48,1	96363	48,1	7450	3,7	169	2	3	20	4004
10.	Грачевский район	89307	40947	45,8	40947	45,8	7413	8,3	162	2	3	25	2233
11.	Домбаровский район	263340	127931	48,6	127931	48,6	7477	2,8	170	2	3	20	5267
12.	Илекский район	137399	61402	44,7	61402	44,7	14595	10,6	158	2	—	—	—
13.	Кваркенский район	277440	127422	45,9	127422	45,9	22596	8,1	162	2	4	10	2774
14.	Красногвардейский район	172345	81012	47,0	81012	47,0	10321	6,0	165	2	4	15	2585
15.	Кувандыкский ГО	384324	185282	48,2	185282	48,2	13761	3,6	169	2	4	15	5765
16.	Курманаевский район	197899	95423	48,2	95423	48,2	7054	3,6	169	2	5	2	396
17.	Матвеевский район	102821	48262	46,9	48262	46,9	6297	6,1	165	2	4	10	1028
18.	Новоорский район	289201	138959	48,0	138959	48,0	11283	3,9	169	2	4	10	2892
19.	Новосергиевский район	261689	122707	46,9	122707	46,9	16275	6,2	165	2	5	2	523
20.	Октябрьский район	109532	47228	43,1	47228	43,1	15076	13,8	153	2	5	2	219
21.	Оренбургский район	283122	129637	45,8	129637	45,8	23848	8,4	162	2	—	—	—
22.	Первомайский район	400989	197739	49,3	197739	49,3	5512	1,4	173	2	5	5	2005
23.	Переволоцкий район	142212	65408	46,0	65408	46,0	11396	8,0	162	2	5	2	284
24.	Пономаревский район	129084	61745	47,8	61745	47,8	5593	4,3	168	2	5	2	258
25.	Сакмарский район	86375	38427	44,5	38427	44,5	9521	11,0	157	2	4	15	1296
26.	Саракташский район	146929	65027	44,3	65027	44,3	16874	11,5	157	2	3	25	3673
27.	Светлинский район	312303	144170	46,2	144170	46,2	23963	7,7	163	2	2	35	10931
28.	Северный район	107090	50402	47,1	50402	47,1	6287	5,9	166	2	5	5	535
29.	Соль-Илецкий ГО	300964	141345	47,0	141345	47,0	18275	6,1	165	2	5	2	602
30.	Сорочинский ГО	167047	79034	47,3	79034	47,3	8979	5,4	166	2	—	—	—
31.	Ташлинский район	185198	87103	47,0	87103	47,0	10993	5,9	166	2	—	—	—
32.	Тоцкий район	204073	97777	47,9	97777	47,9	8520	4,2	168	2	—	—	—
33.	Тюльганский район	71009	31612	44,5	31612	44,5	7785	11,0	157	2	5	5	355
34.	Шарлыкский район	183047	86868	47,5	86868	47,5	9311	5,1	167	2	—	—	—
35.	Ясненский ГО	261248	126154	48,3	126154	48,3	8939	3,4	170	2	3	15	3919
Итого		7059775	3318935	47,0	3318935	47,0	421905	6,0	165				69401

Таблица 38. Результаты комплексной качественной оценки элементов среды обитания тетерева на территории муниципальных районов Оренбургской области

№ п/п	Наименование районов, городских округов (далее – ГО)	Площадь, свойственная для обитания вида охотничьих ресурсов	Хорошие угодья		Средние угодья		Плохие угодья		Средневзвешенный показатель	Расчетный бонитет	Итоговый бонитет	Показатель численности, соответствующей бонитету, особей/ 1000 гектаров	Расчетная численность, особей
		гектаров	гектаров	процентов	гектаров	процентов	гектаров	процентов					
1.	Абдулинский ГО	38202	7242	19,0	22714	59,5	8246	21,6	110	3	4	15	573
2.	Адамовский район	72371	6219	8,6	66148	91,4	3	0,0	113	3	—	—	—
3.	Акбулакский район	57563	3648	6,3	53899	93,6	16	0,0	109	3	—	—	—
4.	Александровский район	29612	2229	7,5	27110	91,6	273	0,9	111	3	5	5	148
5.	Асекеевский район	31963	2205	6,9	25412	79,5	4347	13,6	99	3	5	5	160
6.	Беляевский район	63691	1272	2,0	62415	98,0	4	0,0	103	3	5	5	318
7.	Бугурусланский район	66813	8266	12,4	36790	55,1	21757	32,6	91	3	3	25	1670
8.	Бузулукский район	116626	9575	8,2	57014	48,9	50037	42,9	76	3	5	5	583
9.	Гайский ГО	26931	3505	13,0	23412	86,9	13	0,0	119	3	4	15	404
10.	Грачевский район	28235	1372	4,9	21830	77,3	5033	17,8	92	3	5	5	141
11.	Домбаровский район	33795	2337	6,9	31459	93,1	0	0,0	110	3	—	—	—
12.	Илекский район	101985	2639	2,6	99066	97,1	279	0,3	104	3	—	—	—
13.	Кваркенский район	64805	8115	12,5	55017	84,9	1673	2,6	117	3	3	25	1620
14.	Красногвардейский район	35576	3833	10,8	30030	84,4	1713	4,8	112	3	5	5	178
15.	Кувандыкский ГО	111593	25553	22,9	84246	75,5	1793	1,6	133	3	2	45	5022
16.	Курманаевский район	32764	3873	11,8	27919	85,2	972	3,0	115	3	5	5	164
17.	Матвеевский район	24114	2871	11,9	17811	73,9	3433	14,2	106	3	4	15	362
18.	Новоорский район	62967	3522	5,6	59436	94,4	9	0,0	108	3	—	—	—
19.	Новосергиевский район	68040	9607	14,1	55898	82,2	2535	3,7	118	3	5	5	340
20.	Октябрьский район	48541	3095	6,4	44256	91,2	1190	2,5	107	3	—	—	—
21.	Оренбургский район	105991	3463	3,3	102447	96,7	81	0,1	105	3	—	—	—
22.	Первомайский район	58815	20074	34,1	38675	65,8	65	0,1	151	3	—	—	—
23.	Переволоцкий район	43342	6244	14,4	36244	83,6	854	2,0	120	3	—	—	—
24.	Пономаревский район	32167	4829	15,0	23688	73,6	3651	11,3	113	3	3	25	804
25.	Сакмарский район	45121	1878	4,2	43180	95,7	64	0,1	106	3	—	—	—
26.	Саракташский район	87039	4966	5,7	81984	94,2	89	0,1	108	3	5	5	435
27.	Светлинский район	51356	1188	2,3	50168	97,7	0	0,0	103	3	—	—	—
28.	Северный район	50903	11116	21,8	23689	46,5	16098	31,6	106	3	2	45	2291
29.	Соль-Илецкий ГО	79845	2687	3,4	77116	96,6	42	0,1	105	3	5	5	399
30.	Сорочинский ГО	43399	4674	10,8	34405	79,3	4320	10,0	108	3	5	5	217
31.	Ташлинский район	71454	4019	5,6	67011	93,8	425	0,6	108	3	5	5	357
32.	Тоцкий район	39960	3626	9,1	32605	81,6	3729	9,3	106	3	4	15	599

№ п/п	Наименование районов, городских округов (далее – ГО)	Площадь, свойственная для обитания вида охотничьих ресурсов	Хорошие угодья		Средние угодья		Плохие угодья		Средневзвешенный показатель	Расчетный бонитет	Итоговый бонитет	Показатель численности, соответствующей бонитету, особей/ 1000 гектаров	Расчетная численность, особей
		гектаров	гектаров	процентов	гектаров	процентов	гектаров	процентов					
33.	Тюльганский район	57462	4940	8,6	22549	39,2	29973	52,2	69	3	4	15	862
34.	Шарлыкский район	31246	3659	11,7	25320	81,0	2267	7,3	111	3	4	15	469
35.	Ясненский ГО	26500	2599	9,8	23900	90,2	0	0,0	115	3	—	—	—
Итого		1940786	190940	9,8	1584863	81,7	164983	8,5	108				18117

Таблица 39. Результаты комплексной качественной оценки элементов среды обитания серой куропатки на территории муниципальных районов Оренбургской области

№ п/п	Наименование районов, городских округов (далее – ГО)	Площадь, свойственная для обитания вида охотничьих ресурсов	Хорошие угодья		Средние угодья		Плохие угодья		Средневзвешенный показатель	Расчетный бонитет	Итоговый бонитет	Показатель численности, соответствующей бонитету, особей/ 1000 гектаров	Расчетная численность, особей
		гектаров	гектаров	процентов	гектаров	процентов	гектаров	процентов					
1.	Абдулинский ГО	111215	25936	23,3	63047	56,7	22231	20,0	118	3	3	75	8341
2.	Адамовский район	439886	95096	21,6	263280	59,9	81510	18,5	117	3	4	35	15396
3.	Акбулакский район	321460	49792	15,5	228989	71,2	42679	13,3	112	3	3	75	24109
4.	Александровский район	204040	38916	19,1	131768	64,6	33356	16,3	115	3	3	75	15303
5.	Асекеевский район	163109	36237	22,2	95812	58,7	31060	19,0	117	3	3	75	12233
6.	Беляевский район	257214	46146	17,9	171514	66,7	39554	15,4	114	3	3	75	19291
7.	Бугурусланский район	176159	37181	21,1	107109	60,8	31869	18,1	116	3	4	35	6166
8.	Бузулукский район	217253	43485	20,0	136496	62,8	37273	17,2	115	3	3	75	16294
9.	Гайский ГО	173998	26073	15,0	125576	72,2	22349	12,8	112	3	4	35	6090
10.	Грачевский район	118596	25946	21,9	70410	59,4	22240	18,8	117	3	4	35	4151
11.	Домбаровский район	215636	26171	12,1	167032	77,5	22432	10,4	109	3	4	35	7547
12.	Илекский район	239893	51081	21,3	145027	60,5	43784	18,3	116	3	3	75	17992
13.	Кваркенский район	354546	79085	22,3	207674	58,6	67787	19,1	117	3	3	75	26591
14.	Красногвардейский район	188751	36124	19,1	121664	64,5	30963	16,4	115	3	3	75	14156
15.	Кувандыкский ГО	345261	48162	13,9	255817	74,1	41282	12,0	111	3	3	75	25895
16.	Курманаевский район	174123	24690	14,2	128270	73,7	21163	12,2	111	3	3	75	13059
17.	Матвеевский район	113408	22038	19,4	72481	63,9	18890	16,7	115	3	3	75	8506
18.	Новоорский район	277071	39492	14,3	203729	73,5	33850	12,2	111	3	3	75	20780
19.	Новосергиевский район	294139	56961	19,4	188353	64,0	48824	16,6	115	3	3	75	22060
20.	Октябрьский район	205626	52768	25,7	107629	52,3	45229	22,0	120	3	3	75	15422
21.	Оренбургский район	399054	83468	20,9	244042	61,2	71544	17,9	116	3	4	35	13967
22.	Первомайский район	259407	19292	7,4	223579	86,2	16536	6,4	106	3	3	75	19456
23.	Переволоцкий район	184957	39887	21,6	110881	59,9	34189	18,5	117	3	3	75	13872
24.	Пономаревский район	122569	19577	16,0	86211	70,3	16780	13,7	112	3	3	75	9193
25.	Сакмарский район	146620	33322	22,7	84736	57,8	28562	19,5	118	3	3	75	10996
26.	Саракташский район	259029	59061	22,8	149345	57,7	50623	19,5	118	3	3	75	19427
27.	Светлинский район	384850	83870	21,8	229093	59,5	71888	18,7	117	3	5	10	3849
28.	Северный район	113270	22004	19,4	72406	63,9	18861	16,7	115	3	4	35	3964
29.	Соль-Илецкий ГО	354473	63963	18,0	235684	66,5	54826	15,5	114	3	3	75	26585
30.	Сорочинский ГО	175798	31426	17,9	117435	66,8	26937	15,3	114	3	3	75	13185

№ п/п	Наименование районов, городских округов (далее – ГО)	Площадь, свойственная для обитания вида охотничьих ресурсов	Хорошие угодья		Средние угодья		Плохие угодья		Средневзвешенный показатель	Расчетный бонитет	Итоговый бонитет	Показатель численности, соответствующей бонитету, особей/ 1000 гектаров	Расчетная численность, особей
		гектаров	гектаров	процентов	гектаров	процентов	гектаров	процентов					
31.	Ташлинский район	220526	38475	17,4	149072	67,6	32979	15,0	113	3	3	75	16539
32.	Тоцкий район	191275	29821	15,6	135894	71,0	25561	13,4	112	3	3	75	14346
33.	Тюльганский район	111226	27246	24,5	60627	54,5	23354	21,0	119	3	4	35	3893
34.	Шарлыкский район	182787	32587	17,8	122269	66,9	27932	15,3	114	3	4	35	6398
35.	Ясненский ГО	218003	31287	14,4	159898	73,3	26818	12,3	111	3	5	10	2180
Итого		7915229	1476667	18,7	5172848	65,4	1265714	16,0	114				593642

Приложение № 2
к указу Губернатора области
от 05.11.2019 № 498-ук

6. Мероприятия по организации рационального использования охотничьих угодий на территории Оренбургской области

В настоящем разделе изложены предложения по мероприятиям по организации рационального использования охотничьих угодий на территории Оренбургской области, включая предложения по развитию охотничьего хозяйства на территории Оренбургской области, а также по нормам пропускной способности охотничьих угодий Оренбургской области.

6.1. Основные направления и мероприятия по развитию охотничьего хозяйства на территории Оренбургской области

Охотничье хозяйство как отрасль – это сфера материального производства, в процессе которого осуществляются воспроизводство и устойчивое пользование охотничьими животными для обеспечения потребности населения в охоте, иных связанных с ней услуг, продукции охотничьего хозяйства и иной сопутствующей продукции, на основе сохранения и улучшения охотничьих угодий и учета интересов иных отраслей (сельского и лесного хозяйства) (Мельников В.К., Мельников В.В., 2008).

Государственная политика по развитию охотничьего хозяйства нацелена на повышение эффективности использования охотничьих ресурсов, их воспроизводства и выявления новых (в том числе инновационных) направлений и технологий добычи, в том числе с использованием гуманных методов охоты.

С этих позиций сохранения и рационального использования охотничьих ресурсов первоочередными задачами государственной политики в области развития охотничьего хозяйства являются:

периодическое уточнение и прогноз приоритетов использования охотничьих ресурсов;

предоставление доступа к охоте максимальному количеству охотников, сохранение биоразнообразия, получение максимально возможного дохода от ведения закрепленного охотничьего хозяйства;

увеличение поголовья отдельных видов животных с учетом территориальных особенностей;

стимулирование инициативы и предпринимательства отечественных разработчиков и производителей охотничьего инвентаря, включая малые и средние предприятия;

развитие системы подготовки и переподготовки кадров в сфере охотничьего хозяйства;

внедрение международных стандартов на гуманный отлов диких животных и сертификация методов отлова.

К основным функциям охотничьего хозяйства относятся: повышение ценности охотничьих ресурсов в результате организации их неистощительного использования; повышение продуктивности популяций видов охотничьих животных за счет использования экологического резерва, регулирования половой и возрастной структуры, поддержания численности; охрана охотничьих ресурсов и среды их обитания, в том числе от браконьеров, нарушителей, хищников, защита от стихийных бедствий; восстановление численности охотничьих ресурсов при их нерациональном использовании; разведение охотничьих животных.

Основу охотничьего хозяйства составляют охотничьи ресурсы и охотничьи угодья, являющиеся средой обитания охотничьих ресурсов. Поэтому первостепенное значение придается их сохранению и организации их рационального использования.

В охотничьем хозяйстве существенные особенности имеют используемые технологии: технологии добывания (охоты), технологии первичной обработки полученной продукции, технологии воспроизводства (методы учета численности, нормирования добычи, увеличения сохранности молодняка, борьбы с животными, наносящими вред охотничьему хозяйству, восстановления численности и т.д.), технологии регулирования половой и возрастной структуры, выращивания трофейных особей и т.д. В составе

технологий воспроизводства наиболее целесообразно использовать нормирование добычи, нормирование дневных и сезонных норм добычи, регулирование сроков охоты, размеров охотничьих участков и пропускной способности хозяйств и т.д.

В охотничьем хозяйстве определенные особенности имеет и получаемая продукция. Она отличается большим видовым разнообразием мясо-дичной и пушной продукции, специфическим аминокислотным составом мяса, использованием части продукции в качестве трофеев (клыков, бивней, черепов, рогов, шкур и других частей), применением некоторых производных охотничьих животных в качестве лекарственно-технического сырья (медвежья желчь, ранее использовали и лебединую, мускус бобра речного, кабарги, панты, хвосты и эмбрионы оленей и др.). Специфично и предоставление услуг в процессе охоты, а также сопутствующих платных услуг, напрямую не связанных с производством охоты: гостиничный бизнес в малонаселенной местности, предоставление транспорта, организация спортинга (стрельбы по летящим мишеням, повышающей мастерство стрельбы в целом), предоставление услуг по рыбалке и многое другое.

Получение большинства видов продукции охотничьего хозяйства прямо или опосредованно связано с численностью охотничьих ресурсов. Пути повышения численности (организация охраны, подкормки, проведение ветеринарно-профилактических мероприятий, регулирование половозрастного состава популяций охотничьих животных и др.) представлены в разделе 7.

В целом охотничье хозяйство Оренбургской области характеризуется следующими особенностями:

охотничьи угодья востребованы организациями различных форм собственности;

ресурсы большинства видов охотничьих ресурсов достигают уровня, допускающего их использование, хотя и могут быть прогрессивно повышены с помощью специальных методов (интенсификация охотничьего хозяйства);

численность охотников (или их доля от общей численности населения)

достаточно высока, то есть охота востребована, хотя несколько изменились приоритеты.

Перечисленные особенности являются основными предпосылками для развития охотничьего хозяйства Оренбургской области. Вместе с тем это свидетельствует о востребованности охоты, а также о перспективности развития охотхозяйственной отрасли Оренбургской области.

В качестве перспективных направлений развития охотничьего хозяйства на территории Оренбургской области могут быть рассмотрены такие направления, как организация охотничьего туризма, а для высокоразвитых охотничьих хозяйств – полувольное (вольерное) разведение охотничьих животных, организация стрелковых комплексов, охотничье собаководство, развитие побочного лесопользования, предоставление таксидермических услуг.

Охотничий туризм. Мировой опыт ведения охотничьего хозяйства показал, что специализация на охотничьем туризме приносит немалый дополнительный доход. В условиях Оренбургской области привлекательными объектами охоты для туристов (как иностранцев, так и российских) являются косуля сибирская, кабан, лось.

Причины, побуждающие охотников выезжать за рубеж, различны:

ограниченность числа местных видов охотничьих ресурсов при значительной плотности населения животных (это характерно для стран Западной Европы и отчасти США);

недостаточность угодий, когда на одного охотника приходится небольшая площадь охотничьих угодий (14 гектаров в Италии, 27 гектаров во Франции, 28 гектаров в Дании, около 50 гектаров в Англии, Греции, Испании (рассчитано по данным В.В. Дежкина, 1983);

желание познакомиться с видовым разнообразием животных, способами охоты, природой других стран, их обычаями;

престижность «высоких» охот, редких трофеев среди членов клуба, желание стать известными своими охотничьими достижениями в национальных и международных охотничьих организациях, таких, например, как Сафари Клаб Интернейшнл (SCI).

Важной составляющей охотничьего туризма является соотношение цены и качества услуги, что во многом зависит от уровня обслуживания клиентов, который определяется:

четкой организацией работ по выполнению всех формальностей (своевременное оформление и направление приглашений, бронирование авиа- и железнодорожных билетов, оформление CITES, разрешений на ввоз и вывоз оружия, организация встреч и проводов в пунктах трансфера, доставка до места охоты и возвращение в пункт отправления);

условиями размещения в районе охоты (полевой стационарный или «летучий» лагерь, охотничий дом, охотничья база в угодьях, гостиница в населенном пункте или арендованный дом, привлекательность их расположения);

уровнем комфортности и наличием удобств (душа, горячей и холодной воды, благоустроенного туалета), включая интерьер и внешний вид, чистоту помещения и прилегающей территории, частоту смены полотенец и спальных принадлежностей;

качеством питания (разнообразие, качество и своевременность приготовления пищи, приспособление времени приема ее к режиму охоты, возможность выполнения индивидуальных заказов, учет особенностей питания некоторых клиентов, например, больных диабетом, чистота в столовой и на кухне, наличие столовых и чайных приборов, сервировка);

уровнем обслуживания в процессе охоты (пунктуальность организаторов, обслуживающего персонала, знание ими угодий и размещения животных в период охоты, квалификация и внешний вид егерей, рациональное использование времени тура с целью обеспечения результативности охоты);

качеством транспортного обслуживания (наличие транспорта, его техническое и санитарное состояние, квалификация водителей);

доброжелательностью и профессионализмом персонала, его способностью решать возникающие вопросы в интересах клиентов-охотников.

По приведенным критериям определяется стоимость обслуживания одного дня охоты. По их совокупной оценке она в России оказывается одной из самых низких по сравнению с другими странами и колеблется от 50–60 до 90–130 долларов США.

Среди основных недостатков в организации охотничьих туров, которые могут привести к снижению спроса на охотничий туризм, недостаточная подготовка к турам, недостаточная комфортность жилья, неудовлетворительная организация питания.

Большое значение для повышения успешности охотничьего туризма имеет повышение профессионализма егерей, обслуживающих иностранных и отечественных охотников. Кроме того, важное значение имеет знание иностранных языков.

Полувольное (вольерное) разведение охотничьих животных – одно из направлений разведения охотничьих животных. Во всем мире особенно быстро прогрессирует многоцелевое вольерное разведение диких копытных животных: для получения мясной диетической продукции и лекарственно-технического сырья (панты), выпуска их в природу «под выстрел» или для создания вольных группировок, а также для демонстрации животных посетителям по типу экологического парка, в том числе для фото-киносъемки. Актуальность вольерного разведения копытных животных в условиях Оренбургской области обусловлена тем, что могут быть созданы условия для обеспечения гарантированных охот на них, быстрейшего создания вольерных группировок, а следовательно, для получения дополнительной продукции и доходов. Полувольное разведение охотничьих животных характеризуется достаточно низкими издержками по сравнению с традиционным животноводством (не нужно строить капитальных ферм, дикие животные требуют меньше ухода, меньше подвержены различным заболеваниям).

При организации вольерного содержания копытных животных в первую очередь необходимо выбрать форму: это может быть охотничий парк или охотничья ферма. Охотничьими парками обычно называют достаточно большие по площади (до нескольких тысяч гектаров) огороженные участки с

содержащимися в них животными, добывающими корм самостоятельно или с подкормкой в зимний период, тогда как на небольших по площади (несколько гектаров) фермах животных кормят завозимыми кормами круглогодично. Однако при высокой плотности населения животных даже в крупных парках естественная растительность со временем деградирует и животных требуется подкармливать весь год. Рано или поздно парки превращаются в фермы. Поэтому разница между ними в этом контексте не принципиальна, хотя на практике имеет место.

В охотничьих парках животные живут практически в естественных и зачастую суровых климатических условиях при минимальном уходе со стороны человека, заключающемся главным образом в охране, регулярной подкормке и профилактике заболеваний. Принцип организации охотничьих ферм иной: животных содержат и выращивают почти как домашний скот, в небольших по площади вольерах или загонах для последующей реализации или выпуска в охотничьи угодья. На охотничьих фермах продуктивность и сохранность животных выше, чем в охотничьих парках, соответственно, выше и доходность ферм в пересчете на единицу площади.

Выбор видов копытных животных для разведения зависит от ряда факторов: рыночного спроса на них, финансовых возможностей собственника, площади вольера, биологической продуктивности животных, возможности их приобретения, обеспечения кормами и пр. Размеры вольеров могут быть различными: от нескольких гектаров до тысячи гектаров и более. Крупные вольеры всегда рентабельнее, но их строительство обходится достаточно дорого. Компактные вольеры эксплуатируются более интенсивно, но в силу малого размера при высокой плотности населения животных растительный покров на их территориях со временем деградирует. Поэтому подкормка в них заменяется полноценным кормлением, что увеличивает материальные и трудовые затраты. Оптимальное соотношение лесных и открытых участков в вольере 1:2–3 в пользу открытых. При организации вольера необходимо также учитывать наличие удобных подъездных путей, электрокоммуникаций и рыночного спроса на выращиваемых животных.

Строительные решения, проработку инфраструктуры, организацию территории вольера, планирование половозрастной структуры содержащегося поголовья, особенности кормления, содержания, ветеринарно-профилактического обеспечения и иные аспекты создания и функционирования вольерного комплекса целесообразно осуществлять с привлечением специализированной проектной организации.

В отношении содержащихся в вольерах животных необходимо регулярное осуществление селекционной работы. Основные принципы этой работы достаточно просты. На племя оставляют самых крупных и жизнестойких животных с максимальными трофейными характеристиками и репродуктивным потенциалом.

При этом выбраковке подлежат:

животные с явными признаками болезни (растрепанная или свалявшаяся шерсть вне периода линьки, кашель, чрезмерное истощение, сильно запачканный зад, хромота, сгорбленность, ненормальное поведение);

травмированные животные;

уродливые особи;

особи с сильно задержанной линькой (с наличием летней шерсти зимой) и аномальной окраской;

старые животные;

поздно родившие самки вместе с их приплодом;

самые слабые и отстающие в развитии детеныши;

неполноценные самцы;

мелкие для своего возраста животные;

чрезмерно агрессивные животные;

излишне доместицированные, «ручные» животные (за исключением специально прирученных особей для их демонстрации посетителям вольерного комплекса).

В целом полувольное разведение копытных животных имеет значительный потенциал развития в нашей стране. Можно прогнозировать, что это направление охотничьего хозяйства будет развиваться по мере возрастания потребности в охотничьих ресурсах.

Дичеразведение. Одной из новых систем ведения охотничьего хозяйства, обеспечивающих его интенсификацию, является дичеразведение. С помощью этого приема возможно насыщать охотничьими ресурсами охотничьи угодья к началу охоты. К этому есть определенные экономические, биологические и охотхозяйственные предпосылки.

Емкость большинства современных охотничьих угодий в летне-осенний период обеспечивает жизненные условия для большей численности охотничьих ресурсов, по сравнению с той, какая возможна при ослабленном естественном воспроизводстве. Именно на воспроизводство в первую очередь оказывают влияние отрицательные факторы, обусловленные деятельностью человека. Таким образом, летне-осенняя емкость оказывается «незаполненной». С помощью искусственного дичеразведения становится возможным реализовать этот резерв за счет выпуска в угодья молодняка, выведенного на дичефермах.

Зимние условия обитания всегда были трудным периодом для охотничьих животных, особенно в трансформированных угодьях. Для большинства видов охотничьих птиц отход за зиму превышает 50 процентов осенней численности, а в отдельные годы составляет 70–80 процентов. Перезимовавшее поголовье под действием свойственных антропогенным ландшафтам факторов, ослабляющих естественное воспроизводство, не обеспечивает высокой численности охотничьих животных к сезону охоты. Летне-осенняя емкость угодий вновь оказывается «незаполненной». Поэтому выпуски охотничьих животных, выращенных на фермах, необходимо проводить ежегодно и имитировать результат высокого уровня естественного воспроизводства. Основную массу выпущенных охотничьих животных необходимо отстреливать в охотничий сезон. В противном случае они погибнут зимой и не обеспечат заметного увеличения численности на будущий год. Вот почему искусственное дичеразведение рассматривается как особая система ведения охотничьего хозяйства в трансформированных угодьях.

Объектами дичеразведения обычно являются представители семейств тетеревиных, фазановых, гусиных и утиных. Наиболее полно разработаны приемы и методы получения, выкармливания и воспитания молодняка фазана, серой куропатки, перепела, кряквы в промышленных объемах. Поэтому при организации дичеразведения в первую очередь необходимо ориентироваться на эти виды животных.

Как показывает опыт дичеферм, технология получения молодняка не вызывает проблем. Однако имеется множество фактов, когда выращенный молодняк остается невостребованным как охотничьими хозяйствами, так и охотниками. Это объясняется тем, что строительство и эксплуатация ферм, приобретение кормов, инкубаторов требуют больших материальных затрат, которые окупаются при условии реализации многотысячного поголовья выращенных птиц. Мелкие дичефермы, выращивающие по нескольку сотен птенцов, чаще всего нерентабельны, вследствие невостребованности продукции по причине не удовлетворяющих потребителя цен.

Организация стрелковых комплексов

В настоящее время имеется немало охотников, для которых охота и деятельность, связанная с нею, являются популярными и престижными занятиями. Они приобретают дорогие ружья, снаряжение, экипировку, но часто не имеют навыков стрельбы. Сам процесс охоты также не всегда для них интересен. Такие охотники предпочитают гарантированные охоты, в частности на копытных животных в полувольных условиях, и любят потренироваться в стрельбе, оплатив соответствующую услугу. С учетом этого многим хозяйствам, организующим гарантированные охоты и предоставляющим хорошие условия проживания и питания на базах, целесообразно устроить на своей территории стрелковые стенды. В настоящее время имеется множество типов метательных машин, проектов оборудования стендов.

Охотничье собаководство. В Оренбургской области проводится активная работа по охотничьему собаководству. Ежегодно проводятся областные и межрайонные выставки охотничьих собак. Охотничьи выставки проводятся с целью определения качества поголовья собак, показа,

выявления, отбора племенного материала, обмена опытом в охотничьем собаководстве и поощрения владельцев собак. Регулярно для освежения крови и привития универсально-зверовых качеств лучших линий, проверенных в экстерьерном и рабочем качестве потомков, завозятся дополнительные производители. Кроме того, проводится натаска некоторых пород в присутствии эксперта. Высокий уровень ведения кинологической работы свидетельствует об интенсивном охотничьем хозяйстве. В Оренбургской области целесообразно разведение следующих групп пород: гончие, легавые и спаниели.

6.2. Нормы пропускной способности охотничьих угодий Оренбургской области

Пропускная способность любого хозяйства подразделяется на территориальную и фактическую. Под территориальной пропускной способностью понимается число охотников, которые могут охотиться на территории хозяйства без нарушения принципов рационального пользования угодьями и правил техники безопасности при охоте. Территориальная пропускная способность рассчитывается на основании норматива площади, необходимой для охоты 1 человеку или бригаде при условии соблюдения требований безопасности. Имеется в виду, что число ежедневно продаваемых путевок не должно превышать дневную территориальную пропускную способность. Этот расчет имеет ряд существенных недостатков. Во-первых, нормативы площади весьма приблизительны. Во-вторых, количественный состав бригад непостоянен. В-третьих, размер участка, необходимого для проведения охоты, зависит от плотности населения животных в целом, а также от ее пространственной структуры (концентрации на каких-либо участках). В-четвертых, что немаловажно, интенсивное освоение угодий происходит вблизи автодорог, охотничьих баз и т.д., а отдаленные труднодоступные угодья плохо посещаются, то есть на практике территориальная пропускная способность в целом по хозяйству не исчерпывается, хотя отдельные участки испытывают повышенную нагрузку. В-пятых, на одной и той же территории не могут одновременно проходить результативные охоты на разные виды охотничьих ресурсов

разнопрофильными группами охотников. Учитывая вышеперечисленное, применение расчета территориальной пропускной способности для большинства видов охот дает явно завышенные результаты.

При расчете пропускной способности необходимо помнить, что единовременное проведение охоты на всей территории пригодных угодий отрицательно сказывается на условиях существования охотничьих животных, вызывая их откочевку за пределы хозяйства. Поэтому единовременно охота может производиться только на 60–75 процентов пригодных угодий в зависимости от природно-климатических и социально-экономических условий района, расположения хозяйства.

Поскольку территориальная пропускная способность имеет своей целью обеспечение безопасности стрелков, при определении нормативов необходимо учитывать предельную дальность полета дробового или пулевого снаряда. Показатели наибольшей дистанции полета отдельной дробины, а следовательно, и безопасной дальности стрельбы различной дробью при угле возвышения 20–30 градусов представлены в таблице 79.

Таблица 79

Наибольшая дальность полета дроби разного диаметра

Номер дроби	Диаметр, миллиметров	Наибольшая дальность полета, метров
9	2,00	200
7	2,50	250
5	3,00	300
3	3,50	350
1	4,00	400
2/0	4,50	450
4/0	5,00	500
Картечь	6,00	600

Источник: настольная книга охотника-спортсмена, 1955

Предельная дальность полета пуль, выпущенных из дробового ружья под большим углом возвышения (40–50 градусов), достигает 1000–1500 метров. При такой стрельбе пуля на излете может контузить или ранить человека при попадании, например, в лицо.

Необходимо распределить в угодьях охотников на безопасном расстоянии один от другого, если производится условно «пассивная» охота из укрытия. В случае если производится ходовая охота, ее участники часто не знают о местонахождении друг друга, а следовательно, норматив для ходовой охоты должен быть значительно увеличен. В таблице 80 приведены нормы территориальной пропускной способности охотничьих угодий Оренбургской области для гладкоствольного оружия на различные виды охот с учетом дальности полета того или иного номера дроби, в зависимости от вида охоты, охотничьих ресурсов и с учетом необходимости ограничить производство охоты лишь на 60–75 процентов территории. При применении нарезного оружия нормы территориальной пропускной способности охотничьих угодий необходимо увеличить вдвое по сравнению с таковыми для гладкоствольного оружия. Это связано с тем, что на охоте выстрел из нарезного оружия опаснее, чем из гладкоствольного. Согласно Типовым правилам по технике безопасности при обращении с охотничьим оружием и проведении охот с применением охотничьего огнестрельного оружия на территории РСФСР (утверждены ЦНИЛ Главохоты РСФСР 05.05.1983), при добыче оленей, лосей и других «стрельба из гладкоствольного оружия ведется пулями на дистанции верного выстрела, не далее 50 метров, а из нарезного оружия не более чем на дистанции прямого выстрела…».

Таблица 80

Нормы территориальной пропускной способности охотничьих угодий Оренбургской области для гладкоствольного оружия

Виды охотничьих ресурсов, группы видов охотничьих ресурсов	Технология охоты	Используемая дробь, номер	Количество участников, человек	Норма площади на 1 охотника (бригаду), гектаров
Заяц	загоном	до 1	до 5	2500
Заяц	тропление	до 1	1	1000
Полевая и луговая дичь	с легавой собакой	от 9 до 7	1–2	300
Утки	из шалаша и на перелетах	от 7 до 3	1	65
Селезни уток весной	с подсадной и чучелами	от 7 до 4	1	40
Копытные животные	загоном	пули	до 10	5000
Копытные животные	с подхода	пули	1	3000

Поскольку ходовая охота на уток производится главным образом вдоль берегов водоемов, при расчете территориальной пропускной способности для этого вида охотничьих ресурсов следует исходить из протяженности береговой линии водоемов. При этом также необходимо учитывать дальность полета дроби. Для обеспечения безопасности стрельбы и результативности охоты на каждого охотника должно приходиться минимум 500 метров береговой линии.

Фактическая пропускная способность основывается на численности охотничьих животных, установленных дневных нормах отстрела и указывает количество охотников, которое может принять хозяйство за сезон. Этот вид пропускной способности необходимо назвать плановым, потому что на практике расчеты по этому показателю трудновыполнимы. Это связано с тем, что теоретически каждый охотник может добыть норму отстрела мелких охотничьих животных или погасить имеющиеся разрешения на добычу копытных животных в первый же день охоты. При этом пропускная способность приравнивалась бы к величине, полученной в результате деления квоты добычи каждого вида охотничьих ресурсов для хозяйства на дневную норму охотника. На деле этого не происходит: часто охотник возвращается без добычи, а значит, фактическая пропускная способность от посещения им хозяйства в этом случае не сокращается. В любом случае расчет фактической пропускной способности целесообразен лишь для тех видов охотничьих ресурсов, для которых утверждается лимит добычи согласно приказу Минприроды России от 30 апреля 2010 года № 138 «Об утверждении нормативов допустимого изъятия охотничьих ресурсов и нормативов численности охотничьих ресурсов в охотничьих угодьях». Минимальная фактическая пропускная способность конкретного хозяйства по этим видам охотничьих ресурсов приравнивается к квоте их добычи.

Для охотничьих ресурсов, в отношении которых не утверждается лимит добычи, нормативы допустимой добычи на конкретный сезон не устанавливаются. В Оренбургской области действует распоряжение министерства лесного и охотничьего хозяйства Оренбургской области от 3 июля 2014 года № 142-р «О нормах допустимой добычи охотничьих

ресурсов, в отношении которых не устанавливается лимит добычи, и нормах пропускной способности в охотничьих угодьях Оренбургской области», определяющее в том числе предельные суточные нормы допустимой добычи охотничьих ресурсов:

заяц (русак, беляк) – 1 особь в сутки на одного охотника;

серая куропатка – до 3 особей в сутки на одного охотника;

перепел – до 5 особей в сутки на одного охотника;

голуби, горлица обыкновенная – до 5 особей в сутки на одного охотника;

тетерев обыкновенный – 1 особь в сутки на одного охотника;

вальдшнеп – до 2 особей в сутки на одного охотника;

утка – до 3 особей в сутки на одного охотника;

гусь – до 2 особей в сутки на одного охотника;

болотно-луговая дичь – до 5 особей в сутки на одного охотника.

6.3. Информация о выделении зон, планируемых для создания общедоступных охотничьих угодий и закрепленных охотничьих угодий на территории Оренбургской области

Согласно части 2 статьи 7 Федерального закона от 24 июля 2009 года № 209-ФЗ «Об охоте и о сохранении охотничьих ресурсов и о внесении изменений в отдельные законодательные акты Российской Федерации» охотничьи угодья подразделяются на закрепленные, которые передаются в долгосрочное пользование юридическим лицам и индивидуальным предпринимателям, и общедоступные, где физические лица имеют право свободно пребывать в целях охоты. Согласно части 3 той же статьи, общедоступные угодья должны составлять не менее 20 процентов общей площади охотничьих угодий субъекта Российской Федерации.

В ходе выполнения работ по разработке Схемы размещения, использования и охраны охотничьих угодий на территории Оренбургской области было выявлено, что на территории Оренбургской области насчитывается 107 охотпользователей (105 юридических лиц и 2 индивидуальных предпринимателя), за которыми закреплено

4188554 гектара, или 33,86 процента охотничьих угодий области. Площадь общедоступных охотничьих угодий соответственно составляет около 8071967 гектаров, или 65,25 процента. Таким образом, площадь общедоступных охотничьих угодий в 3 раза выше доли площади субъекта Российской Федерации, установленной статьей 7 Федерального закона от 24 июля 2009 года № 209-ФЗ «Об охоте и о сохранении охотничьих ресурсов и о внесении изменений в отдельные законодательные акты Российской Федерации».

Большая площадь общедоступных охотничьих угодий позволяет планировать создание в перспективе новых закрепленных охотничьих угодий посредством проведения аукционов на право заключения охотхозяйственных соглашений. Создание новых закрепленных охотничьих угодий обосновано еще и тем, что на переданных в пользование территориях значительно выше уровень охраны охотничьих угодий и проведения биотехнических мероприятий, чем в общедоступных угодьях. В результате активной работы охотпользователей в закрепленных охотничьих угодьях значительно увеличивается численность (и плотность населения) охотничьих животных, что является одной из основных целей ведения охотничьего хозяйства.

Анализ существующего распределения закрепленных и общедоступных охотничьих угодий позволил выделить на территории Оренбургской области зоны, планируемые для создания закрепленных охотничьих угодий в разрезе муниципальных районов и городских округов (таблица 81).

При планировании зон для создания закрепленных охотничьих угодий учитывалось два основных фактора: доля территории района или городского округа, которую занимают общедоступные охотничьи угодья в настоящее время, и месторасположение крупных населенных пунктов (в частности, районных центров или городов). В ряде районов и городских округов Оренбургской области создание новых закрепленных охотничьих угодий не планируется, поскольку в настоящее время большую их часть уже занимают закрепленные охотничьи угодья. В остальных районах и городских округах

территории для создания закрепленных охотничьих угодий планировались на удалении от центров муниципальных районов и городских округов, где проживает большое число охотников. Описание границ планируемых охотничьих угодий (далее – ПОУ) приведено в приложении Г.

Таблица 81

Планируемые для создания закрепленные охотничьи угодья на территории Оренбургской области

Наименование района, городского округа	Наименование участка планируемых охотничьих угодий	Площадь, гектаров
Абдулинский городской округ	ПОУ № 1-1	13823
	ПОУ № 1-2	19260
Итого по Абдулинскому городскому округу		33083
Адамовский район	ПОУ № 2-1	17283
Итого по Адамовскому району		17283
Акбулакский район	ПОУ № 3-1	14239
	ПОУ № 3-2	26877
	ПОУ № 3-3	30365
	ПОУ № 3-4	31743
Итого по Акбулакскому району		103224
Александровский район	ПОУ № 4-1	52792
	ПОУ № 4-2	33657
Итого по Александровскому району		86449
Асекеевский район	ПОУ № 5-1	12425
	ПОУ № 5-2	10247
Итого по Асекеевскому району		22672
Беляевский район	ПОУ № 6-1	25218
Итого по Беляевскому району		25218
Бугурусланский район	ПОУ № 7-1	27621
	ПОУ № 7-2	14304
Итого по Бугурусланскому району		41925
Бузулукский район	ПОУ № 8-1	12486
	ПОУ № 8-2	30222
	ПОУ № 8-3	8380
Итого по Бузулукскому району		51088
Гайский городской округ	ПОУ № 9-1	24585
	ПОУ № 9-2	49562
Итого по Гайскому городскому округу		74147
Домбаровский район	ПОУ № 11-1	35976
	ПОУ № 11-2	35731

Наименование района, городского округа	Наименование участка планируемых охотничьих угодий	Площадь, гектаров
	ПОУ № 11-3	20701
Итого по Домбаровскому району		92408
Илекский район	ПОУ № 12-1	35643
Итого по Илекскому району		35643
Кваркенский район	ПОУ № 13-1	23603
	ПОУ № 13-2	30014
Итого по Кваркенскому району		53617
Красногвардейский район	ПОУ № 14-1	46413
	ПОУ № 14-2	15962
	ПОУ № 14-3	572
Итого по Красногвардейскому району		62947
Кувандыкский городской округ	ПОУ № 15-1	75930
Итого по Кувандыкскому городскому округу		75930
Матвеевский район	ПОУ № 17-1	4856
	ПОУ № 17-2	15531
Итого по Матвеевскому району		20387
Новоорский район	ПОУ № 18-1	13174
	ПОУ № 18-2	46639
	ПОУ № 18-3	42041
Итого по Новоорскому району		101854
Новосергиевский район	ПОУ № 19-1	24090
Итого по Новосергиевскому району		24090
Оренбургский район	ПОУ № 21-1	15662
Итого по Оренбургскому району		15662
Первомайский район	ПОУ № 22-1	61353
	ПОУ № 22-2	63494
Итого по Первомайскому району		124847
Переволоцкий район	ПОУ № 23-1	1797
	ПОУ № 23-2	22853
	ПОУ № 23-3	10735
Итого по Переволоцкому району		35385
Пономаревский район	ПОУ № 24-1	37973
	ПОУ № 24-2	13999
	ПОУ № 24-3	19896
Итого по Пономаревскому району		71868
Сакмарский район	ПОУ № 25-1	21342
	ПОУ № 25-2	17622
Итого по Сакмарскому району		38964
Саракташский район	ПОУ № 26-1	37485
Итого по Саракташскому району		37485
Северный район	ПОУ № 28-1	46231

Наименование района, городского округа	Наименование участка планируемых охотничьих угодий	Площадь, гектаров
Итого по Северному району		46231
Соль-Илецкий городской округ	ПОУ № 29-1	66385
	ПОУ № 29-2	5869
Итого по Соль-Илецкому городскому округу		72254
Сорочинский городской округ	ПОУ № 30-1	30042
Итого по Сорочинскому городскому округу		30042
Ташлинский район	ПОУ № 31-1	26414
Итого по Ташлинскому району		26414
Тоцкий район	ПОУ № 32-1	32059
	ПОУ № 32-2	29353
Итого по Тоцкому району		61412
Тюльганский район	ПОУ № 33-1	10651
Итого по Тюльганскому району		10651
Шарлыкский район	ПОУ № 34-1	41015
	ПОУ № 34-2	50149
Итого по Шарлыкскому району		91164
Всего по Оренбургской области		1584344

В случае если планируемые к закреплению охотничьи угодья будут закреплены (таблица 81), общая площадь общедоступных охотничьих угодий составит 6487623 гектара, или 52,9 процента охотничьих угодий Оренбургской области. На основании вышеизложенного допускается увеличение площадей и формирование новых границ, планируемых охотничьих хозяйств на общедоступных территориях, до 80 процентов охотничьих угодий Оренбургской области, на основании поступивших заявлений от юридических лиц и индивидуальных предпринимателей.

6.4. Информация о выделении планируемых зон охраны охотничьих ресурсов на территории Оренбургской области

Для охраны охотничьих ресурсов на территории Оренбургской области расположены ООПТ, на которых охота запрещена или установлены ограничения на ведение охотничьего хозяйства. На территории Оренбургской области расположены 4 ООПТ, общая площадь которых составляет 109675 гектаров. Они имеют различный статус (федеральный и региональный).

Для обеспечения сохранения, воспроизводства и восстановления диких животных, среды их обитания и поддержания целостности естественных сообществ в Оренбургской области (Оренбургском районе) планируется создание Нежинского охотничьего заказника площадью 6695 гектаров.

Приложение № 3
к указу Губернатора области
от 05.11.2019 № 498-ук

Приложение А
Описание границ закрепленных охотничьих угодий (ЗОУ)

ИП Журавлев С.С., участок № 1.
Площадь: 8584 гектара.
Абдулинский городской округ

Северная граница: от места пересечения дороги к населенному пункту Чишма-Баш с границей Абдулинского городского округа и Бугурусланского муниципального района вдоль указанной дороги до населенного пункта Старые Шалты.

Восточная граница: от населенного пункта Старые Шалты на юг по автодороге Старые Шалты–Покровка мимо населенного пункта Андреевка до точки 1 (53°50,359'; 53°17,652').

Южная граница: от точки 1 (53°50,359'; 53°17,652') на запад через точку 2 (53°50,297'; 53°14,322') до населенного пункта Васькино, затем до границы Абдулинского городского округа и Бугурусланского муниципального района в точке 3 (53°50,350'; 53°7,532').

Западная граница: от точки 3 (53°50,350'; 53°7,532') на границе Абдулинского городского округа и Бугурусланского муниципального района вдоль указанной границы на север до места пересечения с дорогой к населенному пункту Чишма-Баш.

Карта-схема границ охотничьего хозяйства ИП Журавлев С.С., участок № 1 прилагается (в составе геоинформационной системы), в том числе в электронном виде в формате shp-файла.

Карта-схема границ
охотничьего хозяйства ИП Журавлев С.С., участок № 1

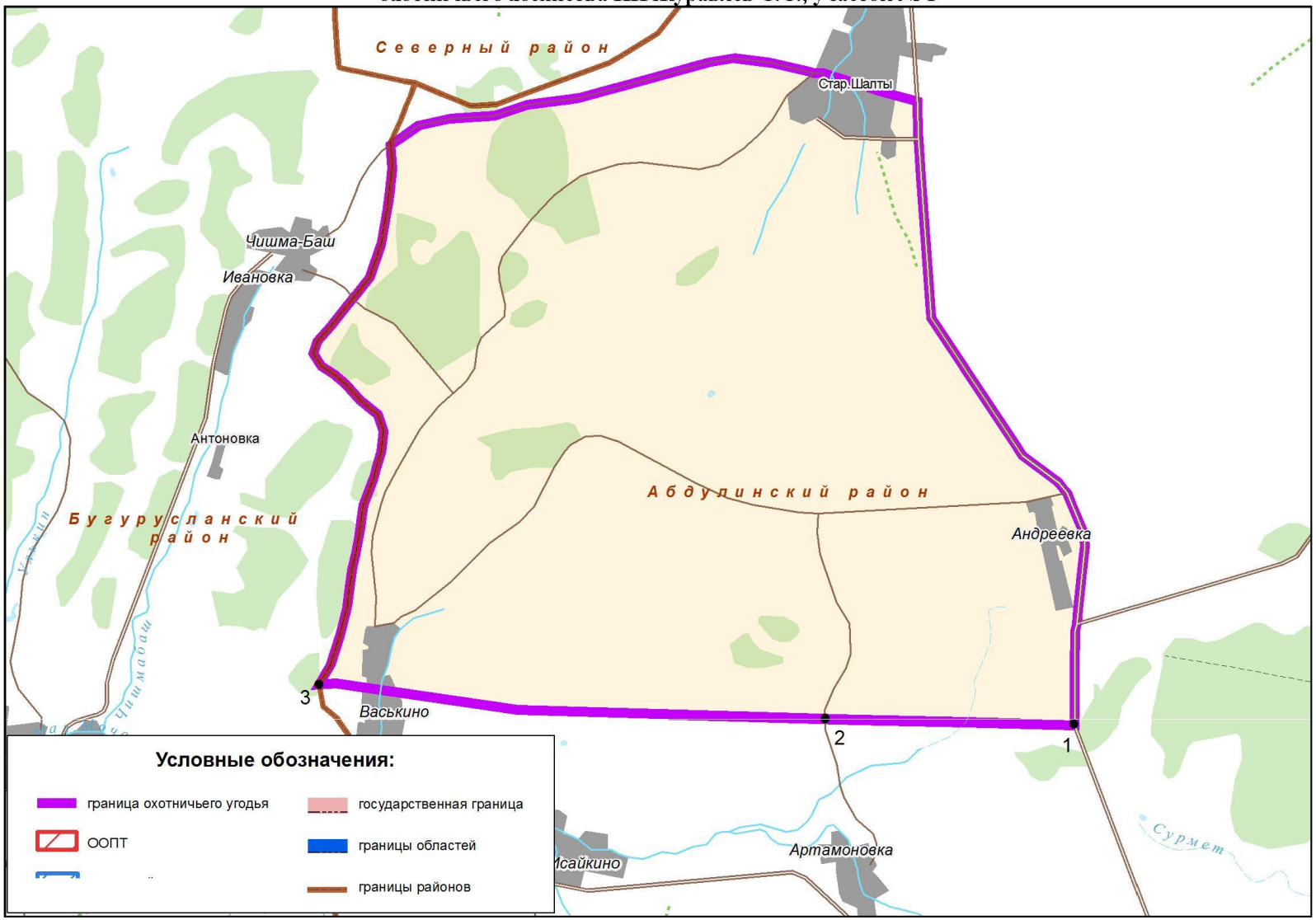

ИП Журавлев С.С., участок № 2.
Площадь: 25162 гектара.
Абдулинский городской округ

Северная граница: от населенного пункта Андреевка на северо-восток по дороге Андреевка–Степановка вторая до населенного пункта Степановка вторая, затем на юго-восток по дороге к населенному пункту Чеганлы до указанного населенного пункта.

Восточная граница: от населенного пункта Чеганлы на юг по автодороге Оренбург–Казань, мимо населенного пункта Новотроевка до населенного пункта Черемушки.

Южная граница: от населенного пункта Черемушки на запад по дороге мимо населенного пункта Чемизла, Захаринка до населенного пункта Булатовка, затем на северо-запад через точку 1 (53° 46,800'; 53° 23,199') до населенного пункта Покровка.

Западная граница: от населенного пункта Покровка на север по дороге направлением Старые Шалты–Покровка до населенного пункта Андреевка.

Карта-схема границ охотничьего хозяйства ИП Журавлев С.С., участок № 2 прилагается (в составе геоинформационной системы), в том числе в электронном виде в формате shp-файла.

Карта-схема границ
охотничьего хозяйства ИП Журавлев С.С., участок № 2

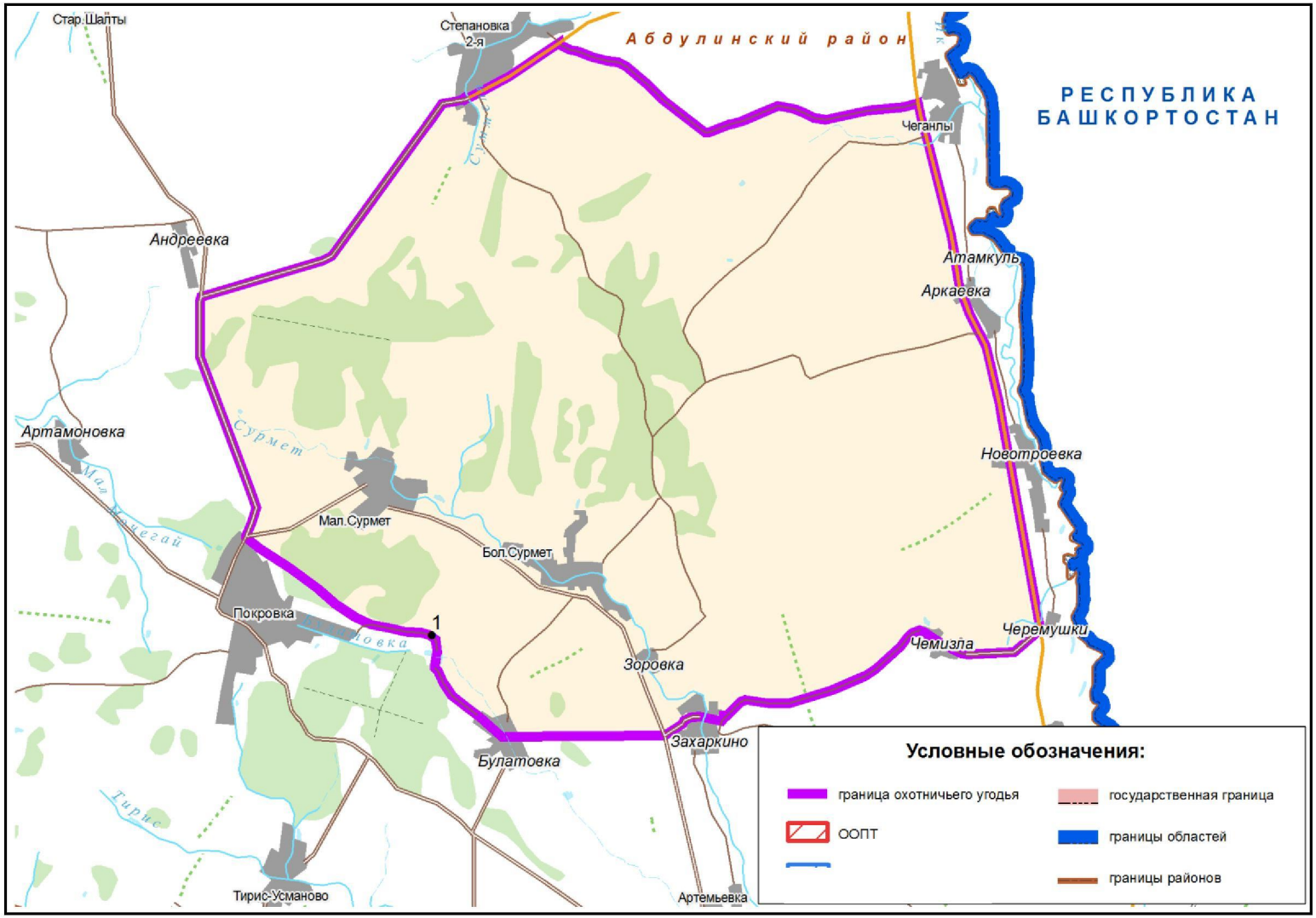

ОАО «Спутник», участок № 2.
Площадь: 17493 гектара.
Абдулинский городской округ

Северная граница: от точки 1 (53°50,350'; 53°7,532') на границе Абдулинского городского округа и Бугурусланского муниципального района на восток до населенного пункта Васькино, затем через точку 2 (53°50,297'; 53°14,322') до автодороги Старые Шалты–Покровка в точке 3 (53°50,359'; 53°17,652').

Восточная граница: от точки 3 (53°50,359'; 53°17,652') на автодороге Старые Шалты–Покровка на юг по указанной автодороге до населенного пункта Покровка, затем по дороге на юго-восток через точки 4 (53°47,338'; 53°20,622'), 5 (53°46,140'; 53°23,563') до населенного пункта Булатовка, далее от указанного населенного пункта через точки 6 (53°44,659'; 53°24,657'), 7 (53°43,925'; 53°25,827') до точки 8 (53°43,700'; 53°26,472').

Южная граница: от точки 8 (53°43,700'; 53°26,472') до автодороги направлением Абдулино–Покровка в точке 9 (53°42,922'; 53°24,550'), затем на юг по дороге до населенного пункта Северная Звезда, от указанного населенного пункта на запад вдоль берега реки Тирис, до населенного пункта Тирис-Усманово, затем по дороге на юго-запад до границы Абдулинского городского округа и Асекеевского муниципального района в точке 10 (53°41,857'; 53°17,838').

Западная граница: от точки 10 (53°41,857'; 53°17,838') на границе Абдулинского городского округа и Асекеевского муниципального района вдоль указанной границы до ее персечения с границей Абдулинского городского округа и Бугурусланского муниципального района, далее на север по этой границе через населенный пункт Алексеевка до точки 1 (53°50,350'; 53°7,532').

Карта-схема границ охотничьего хозяйства ОАО «Спутник», участок № 2 прилагается (в составе геоинформационной системы), в том числе в электронном виде в формате shp-файла.

Карта-схема границ
охотничьего хозяйства ОАО «Спутник», участок № 2

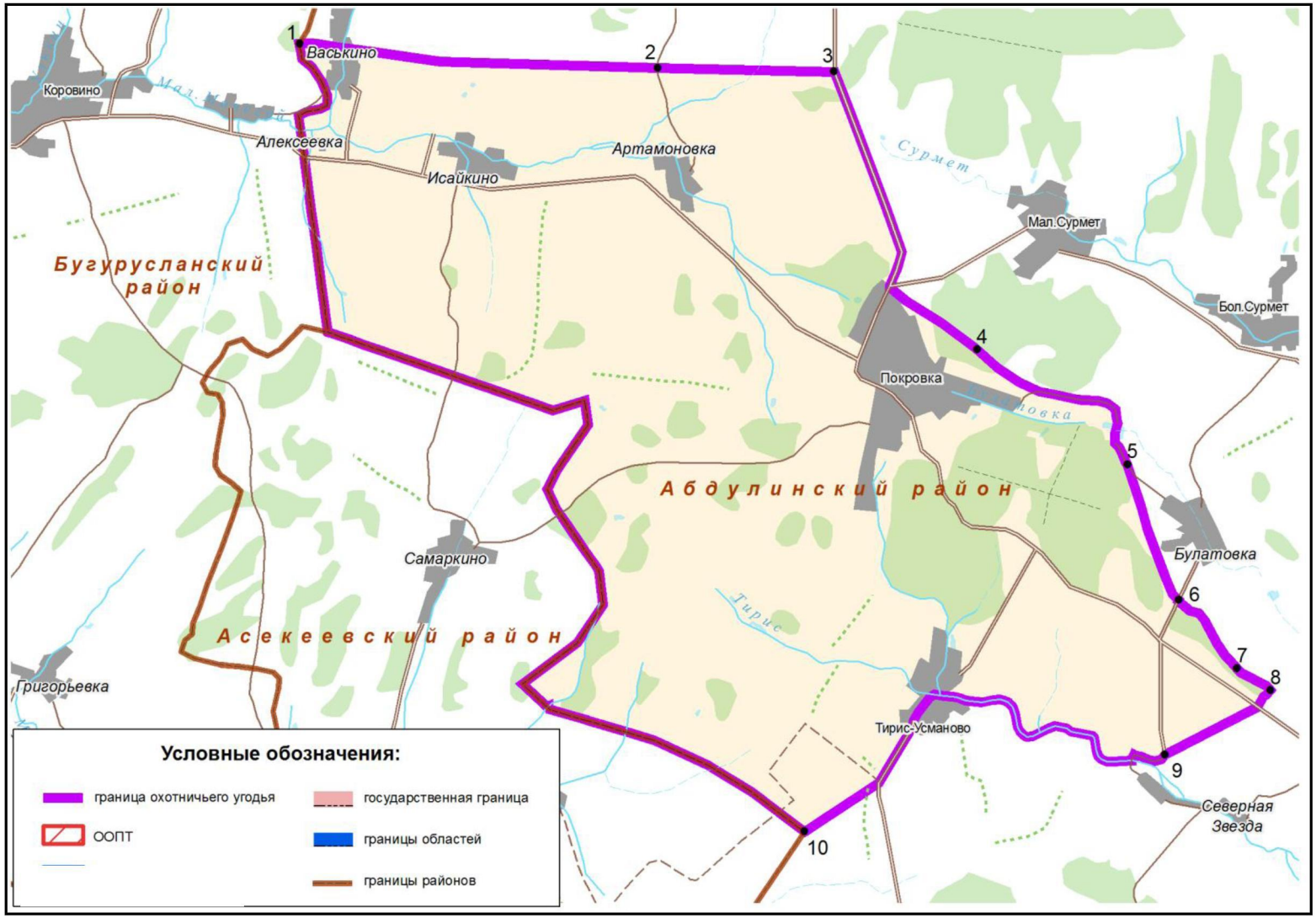

ООО «Целинный лес», участок № 1.
Площадь: 8569 гектаров.
Адамовский район

Северная граница: от точки 1 (51°27,932'; 60°02,437') в общем направлении на юго-восток через точку 2 (51°27,673'; 60°04,532') до точки 3 (51°26,6730'; 60°07,104').

Восточная граница: от точки 3 (51°26,6730'; 60°07,104') в общем направлении на юго-запад через точки 4 (51°24,523'; 60°06,147'), 5 (51°24,024'; 60°05,184') до точки 6 (51°22,439'; 60°05,000').

Южная граница: от точки 6 (51°22,439'; 60°05,000') в общем направлении на юго-запад через точки 7 (51°22,997'; 60°01,900'), 8 (51°21,936'; 59°58,382'), 9 (51°22,130'; 59°56,683') до точки 10 (51°22,658'; 59°55,715').

Западная граница: от точки 10 (51°22,658'; 59°55,715') в общем направлении на северо-восток через точку 11 (51°24,121'; 59°56,647') до точки 1 (51°27,932'; 60°02,437').

Карта-схема границ охотничьего хозяйства ООО «Целинный лес», участок № 1 прилагается (в составе геоинформационной системы), в том числе в электронном виде в формате shp-файла.

Карта-схема границ
охотничьего хозяйства ООО «Целинный лес», участок № 1



ООО «Целинный лес», участок № 2.
Площадь: 4130 гектаров.
Адамовский район

Северная граница: от точки 1 (51°28,070'; 60°01,812') на северо-восток до точки 2 (51°27,420'; 60°08,205').

Восточная граница: от точки 2 (51°27,420'; 60°08,205') на юго-восток до точки 3 (51°26,890'; 60°08,362'), затем на юго-запад через точку 4 (51°23,603'; 60°07,013') до точки 5 (51°22,153'; 60°05,048').

Южная граница: от точки 5 (51°22,153'; 60°05,048') на запад через точки 6 (51°22,492'; 60°02,482'), 7 (51°21,708'; 59°57,423'), 8 (51°20,730'; 59°51,650') до точки 9 (51°20,853'; 59°48,250').

Западная граница: от точки 9 (51°20,853'; 59°48,250') в общем направлении на северо-восток через точки 10 (51°21,412'; 59°49,002'), 11 (51°21,257'; 59°51,670'), 12 (51°22,265'; 59°54,678'), 13 (51°24,121'; 59°56,616') до точки 1 (51°28,070'; 60°01,812').

За исключением территории в следующих границах:

северная граница: от точки 1 (51°27,932'; 60°02,437') в общем направлении на юго-восток через точку 2 (51°27,673'; 60°04,532') до точки 3 (51°26,6730'; 60°07,104').

восточная граница: от точки 3 (51°26,6730'; 60°07,104') в общем направлении на юго-запад через точки 4 (51°24,523'; 60°06,147'), 5 (51°24,024'; 60°05,184') до точки 6 (51°22,439'; 60°05,000');

южная граница: от точки 6 (51°22,439'; 60°05,000') в общем направлении на юго-запад через точки 7 (51°22,997'; 60°01,900'), 8 (51°21,936'; 59°58,382'), 9 (51°22,130'; 59°56,683') до точки 10 (51°22,658'; 59°55,715');

западная граница: от точки 10 (51°22,658'; 59°55,715') в общем направлении на северо-восток через точку 11 (51°24,121'; 59°56,647') до точки 1 (51°27,932'; 60°02,437').

Карта-схема границ охотничьего хозяйства ООО «Целинный лес», участок № 2 прилагается (в составе геоинформационной системы), в том числе в электронном виде в формате shp-файла.

Карта-схема границ
охотничьего хозяйства ООО «Целинный лес», участок № 2

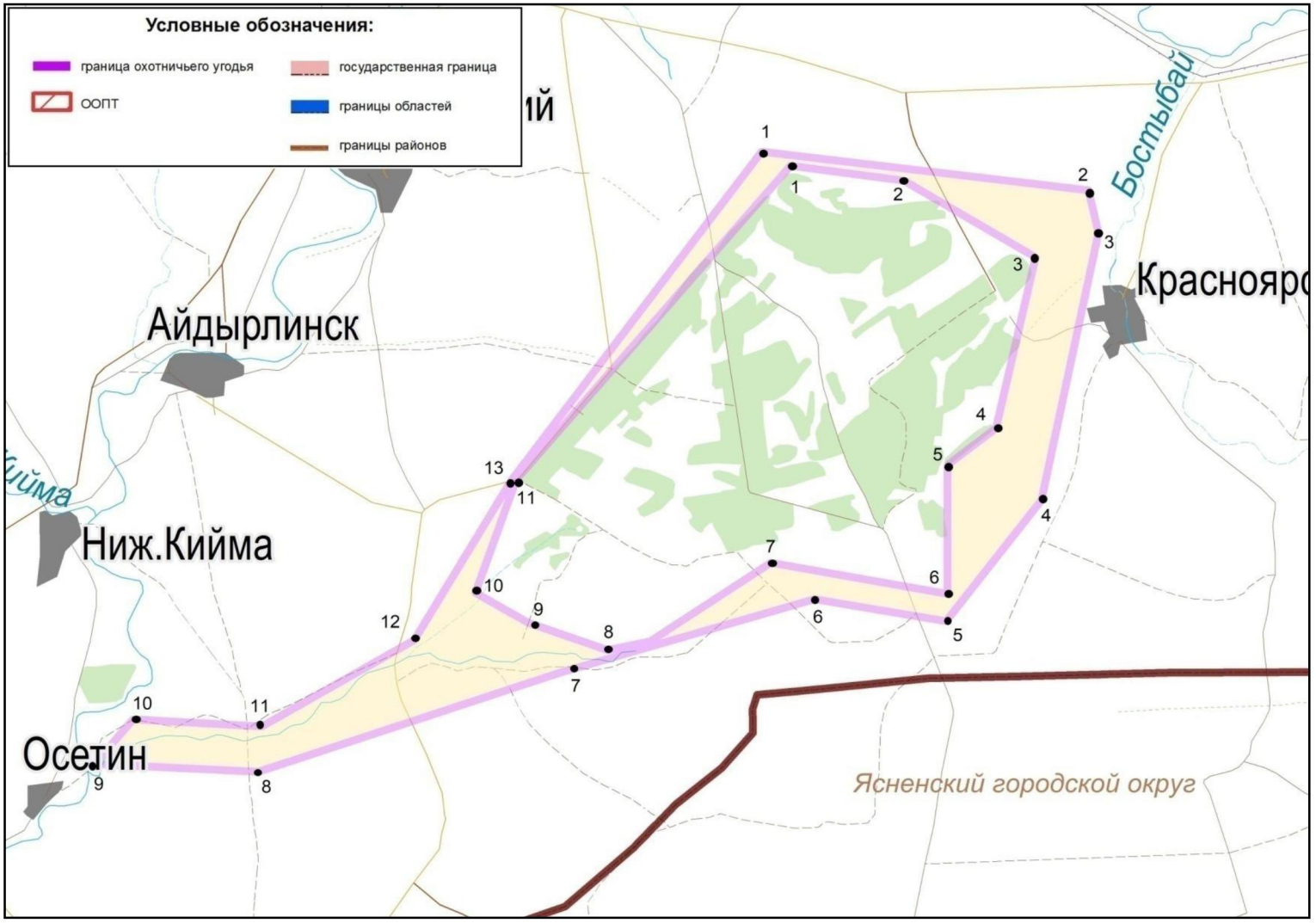

ИП Шайхутдинова Г.А.
Площадь: 19894 гектара.
Асекеевский район

Северная граница: от точки 1 (53°35,444'; 52°56,624') на восток по железной дороге Самара–Уфа через станцию Филипповка до пересечения с автодорогой Асекеево–Кутлуево.

Восточная граница: от места пересечения железной дороги с автодорогой Асекеево–Кутлуево на юг по указанной автодороге до населенного пункта Алексеевка, затем по дороге до населенного пункта Воскресеновка до моста через реку Ереуз.

Южная граница: от моста через реку Ереуз к населенному пункту Воскресеновка, вдоль левого берега реки, на запад до ее впадения в реку Большую Зириклу, затем вдоль левого берега реки Большой Зериклы до ее впадения в реку Большой Кинель, далее на запад, вдоль левого берега реки Большой Кинель через населенный пункт Старокульшарипово и населенный пункт Чкаловский до точки 2 (53°30,987'; 52°54,412').

Западная граница: от точки 2 (53°30,987'; 52°54,412') через точку 3 (53°33,883'; 52°57,923') до точки 1 (53°35,444'; 52°56,624').

Карта-схема границ охотничьего хозяйства ИП Шайхутдинова Г.А. прилагается (в составе геоинформационной системы), в том числе в электронном виде в формате shp-файла.

Карта-схема границ
охотничьего хозяйства ИП Шайхутдинова Г.А.

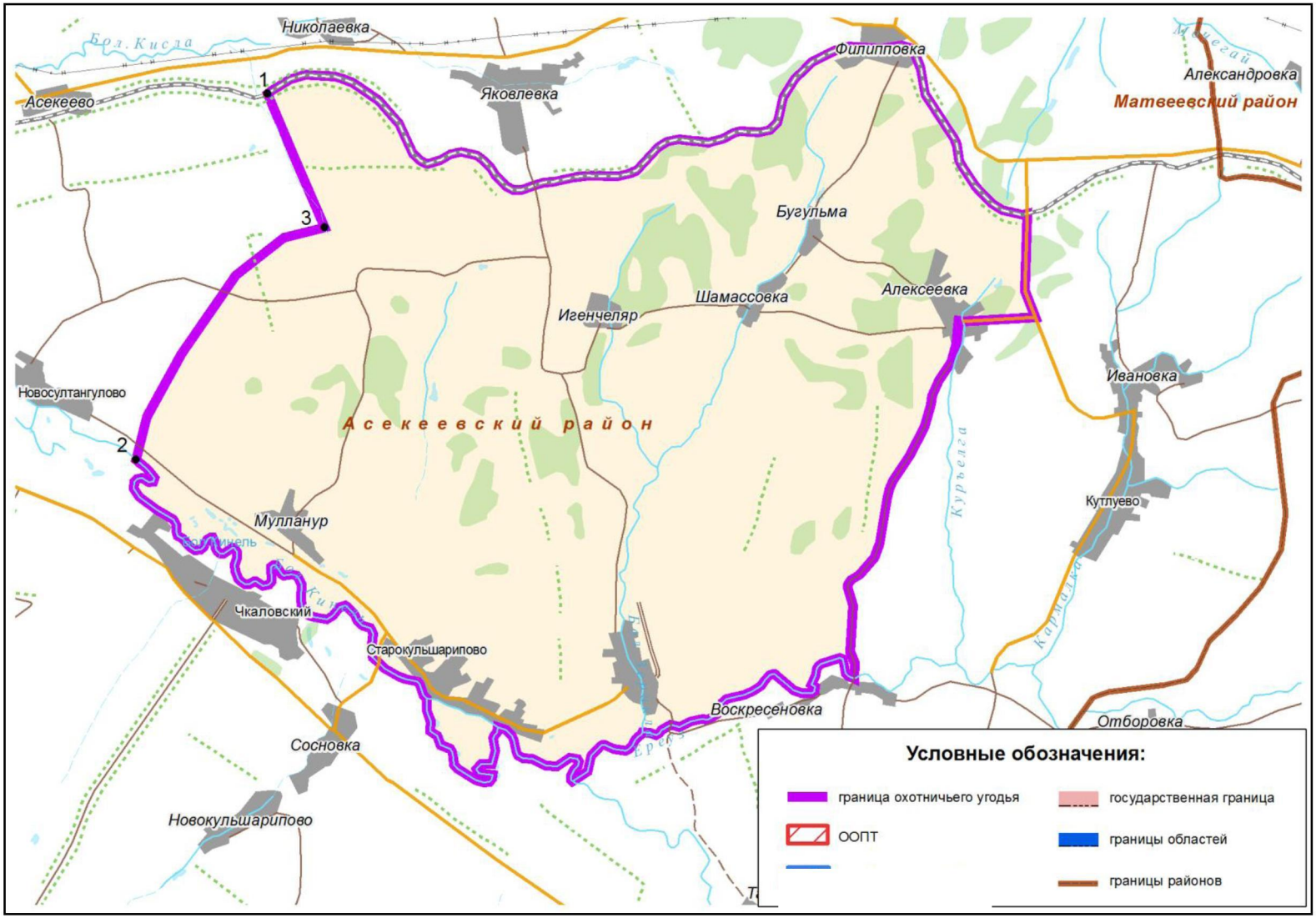

ООО «Усадьба».
Площадь: 8975 гектаров.
Асекеевский район

Северная граница: от места пересечения границ Асекеевского и Бугурусланского муниципальных районов с дорогой на населенный пункт Петровка по указанной дороге на восток до населенного пункта Петровка, затем от села по автодороге Заглядино–Золотой Родник до перекрестка с автодорогой Заглядино–Лекаревка.

Восточная граница: от перекрестка автодорог Заглядино–Золотой родник и Заглядино–Лекаревка по дороге Заглядино–Лекаревка на юг мимо населенного пункта Ручеек, населенного пункта Лекаревка и населенного пункта Мокродол, далее по левому берегу Мокродольского ручья до его впадения в реку Малый Кинель.

Южная граница: от места впадения Мокродольского ручья в реку Малый Кинель вдоль левого берега реки Малый Кинель на запад до ее пересечения с границей Асекеевского и Бугурусланского муниципальных районов.

Западная граница: вдоль границы Асекеевского и Бугурусланского муниципальных районов на север до пересечения с дорогой на населенный пункт Петровка.

Карта-схема границ охотничьего хозяйства ООО «Усадьба» прилагается (в составе геоинформационной системы), в том числе в электронном виде в формате shp-файла.

Карта-схема границ
охотничьего хозяйства ООО «Усадьба»

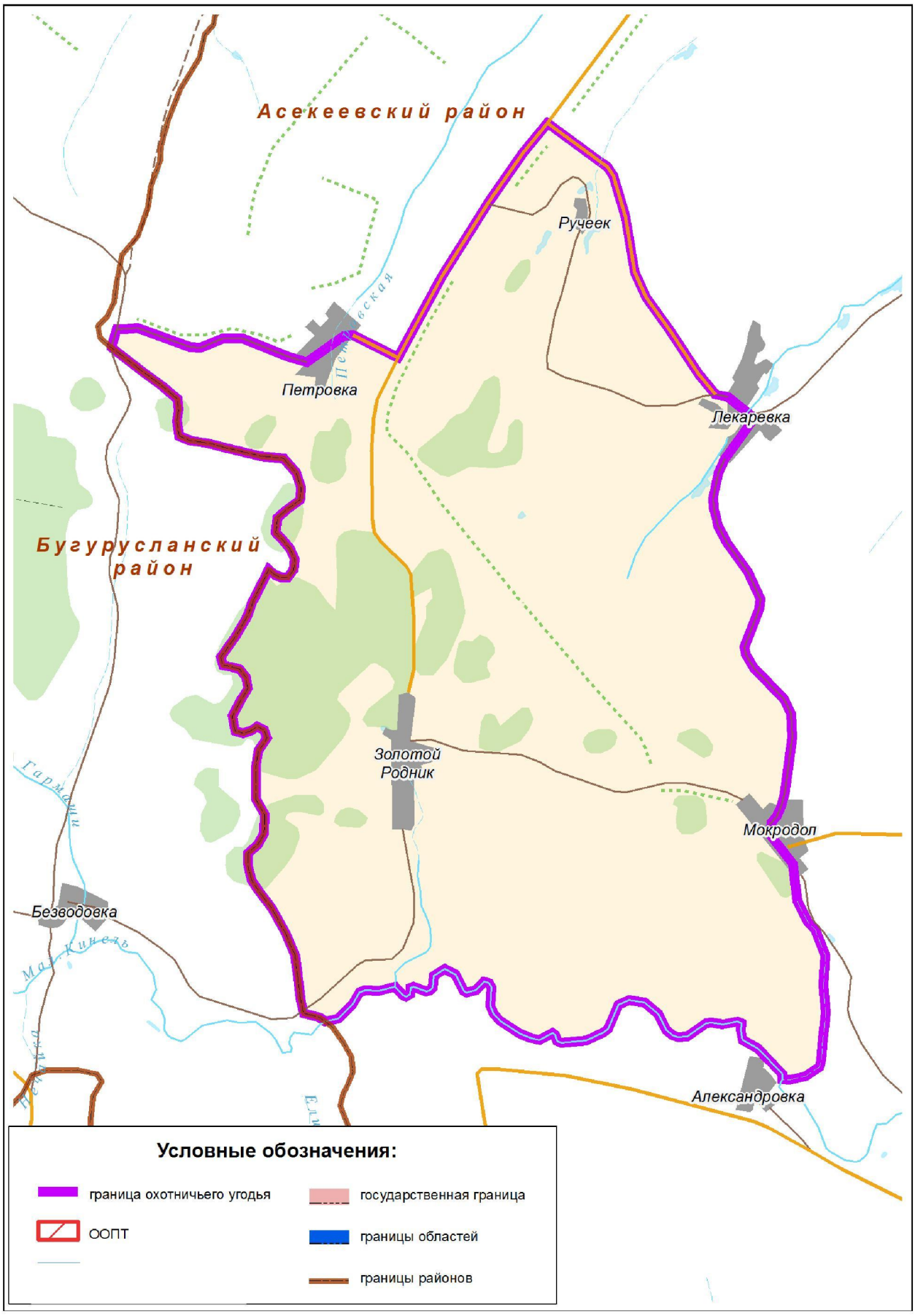

ООО «Строй плюс».
Площадь: 24491 гектар.
Асекеевский район

Северная граница: от точки 1 (53°39,958'; 53°0,881') вдоль границы Асекеевского и Бугурусланского муниципальных районов, затем вдоль границы Асекеевского муниципального района и Абдулинского городского округа до точки 2 (53°46,534'; 53°13,272').

Восточная граница: от точки 2 (53°46,534'; 53°13,272') на юг вдоль границы Асекеевского муниципального района и Абдулинского городского округа, затем вдоль границы Асекеевского и Матвеевского муниципальных районов до места пересечения указанной границы с железной дорогой направлением «Самара–Уфа».

Южная граница: от места пересечения границы Асекеевского и Матвеевского муниципальных районов с железной дорогой направлением «Самара–Уфа» по указанной дороге в общем направлении на запад до точки 3 (53°35,160'; 53°5,395').

Западная граница: от точки 3 (53°35,160'; 53°5,395') по прямой на северо-запад до точки 1 (53°39,958'; 53°0,881').

Карта-схема границ охотничьего хозяйства ООО «Строй плюс» прилагается (в составе геоинформационной системы), в том числе в электронном виде в формате shp-файла.

Карта-схема границ
охотничьего хозяйства ООО «Строй Плюс»

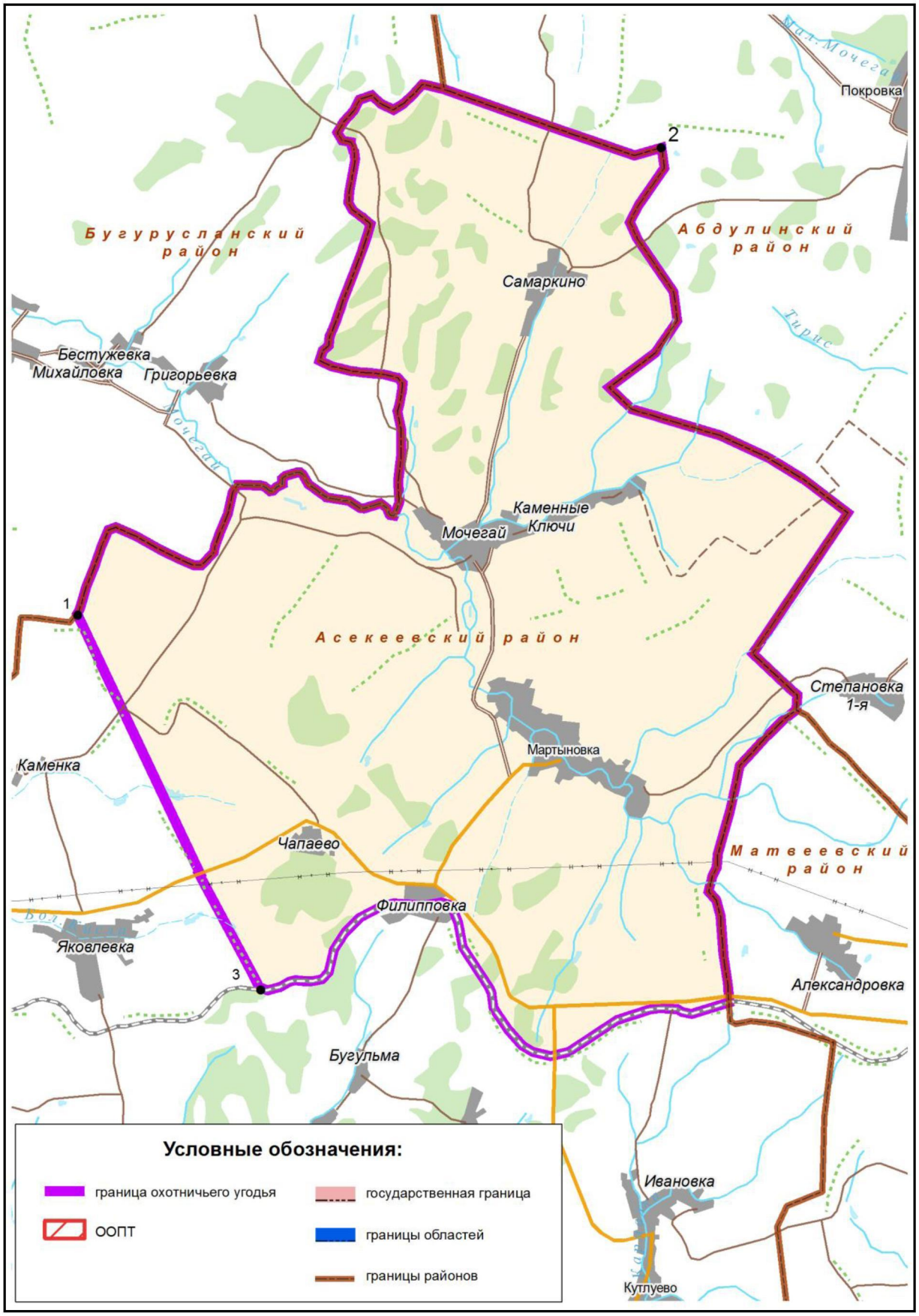

ООО «Оренривер».
Площадь: 24888 гектаров.
Беляевский район

Северная граница: от правого берега устья реки Уртабуртя вверх по течению реки Урал до точки 1 (51° 23,176'; 56° 39,983').

Восточная граница: от точки 1 (51° 23,176'; 56° 39,983') по прямой на запад до точки 2 (51° 23,203'; 56° 39,164'), далее через точку 3 (51° 22,586'; 56° 38,647') и точку 4 (51° 21,979'; 56° 36,920') до истока реки Тузлукколь, затем по реке Тузлукколь до дороги Бурлык–Междуречье, далее по дороге до пересечения ее с дорогой Беляевка–Междуречье.

Южная граница: от пересечения дороги Бурлык–Междуречье с дорогой Беляевка–Междуречье на северо-запад по дороге Беляевка–Междуречье до моста через реку Уртабуртя.

Западная граница: от моста на дороге Беляевка–Междуречье через реку Уртабуртя, по ее правому берегу до впадения в реку Урал.

Карта-схема границ охотничьего хозяйства ООО «Оренривер» прилагается (в составе геоинформационной системы), в том числе в электронном виде в формате shp-файла.

Карта-схема границ
охотничьего хозяйства ООО «Оренривер»

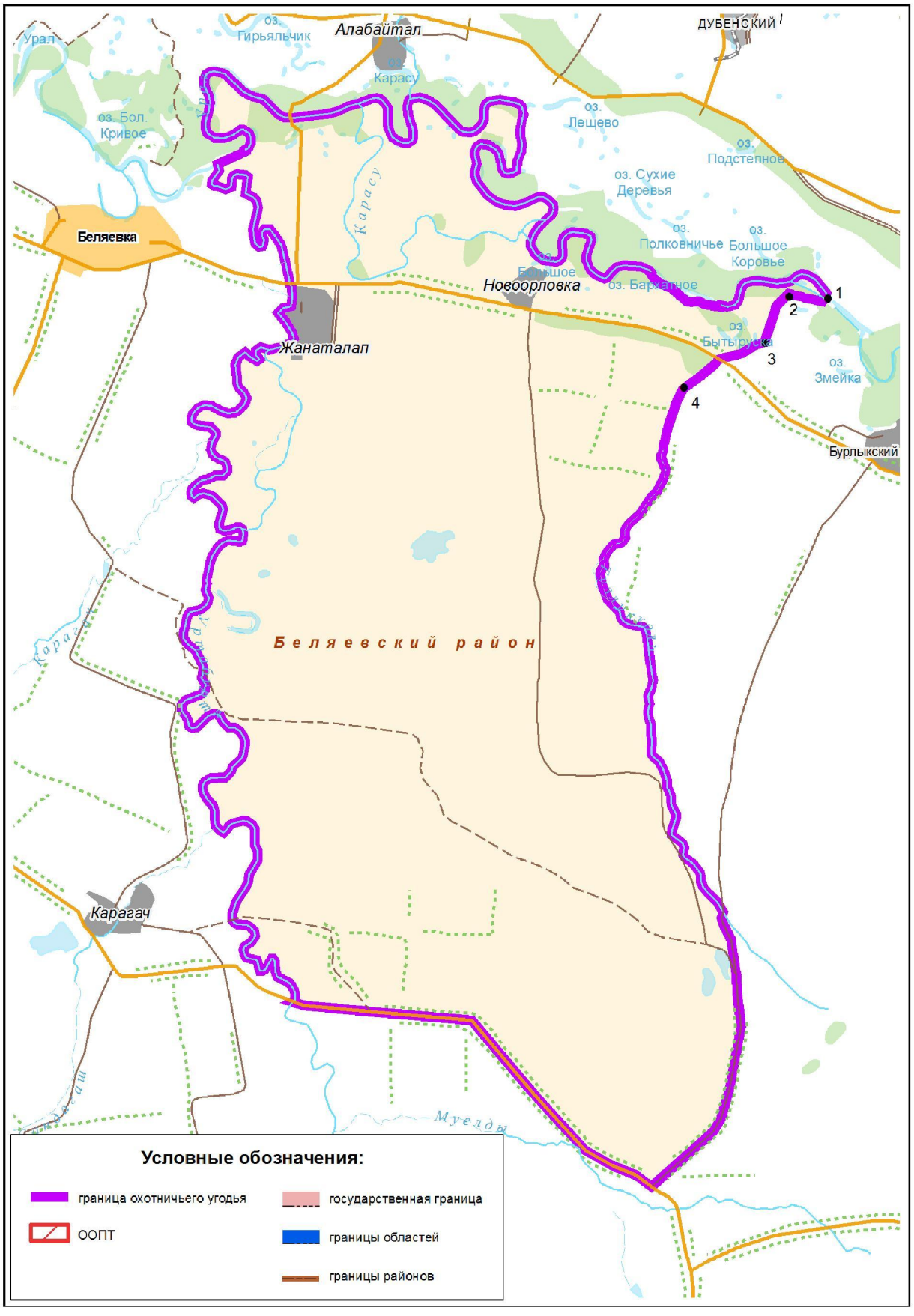

ООО «Аттракцион-Сервис».
Площадь: 10736 гектаров.
Беляевский район

Северо-восточная граница: от населенного пункта Алабайтал по автотрассе Оренбург–Орск (Р-336) через населенный пункт Верхнеозерное до пересечения с рекой Урал.

Южная граница: от места пересечения автотрассы Оренбург–Орск (Р-336) с рекой Урал по течению реки до моста через реку Урал в месте ее пересечения с дорогой Беляевка–Алабатайл.

Западная граница: от моста через реку Урал (места пересечения реки Урал с дорогой Беляевка–Алабатайл) по автомобильной дороге Беляевка–Алабатайл до пересечения с автотрассой Оренбург–Орск в районе населенного пункта Алабайтал.

Карта-схема границ охотничьего хозяйства ООО «Аттракцион-Сервис» прилагается (в составе геоинформационной системы), в том числе в электронном виде в формате shp-файла.

Карта-схема границ
охотничьего хозяйства ООО «Аттракцион-Сервис»

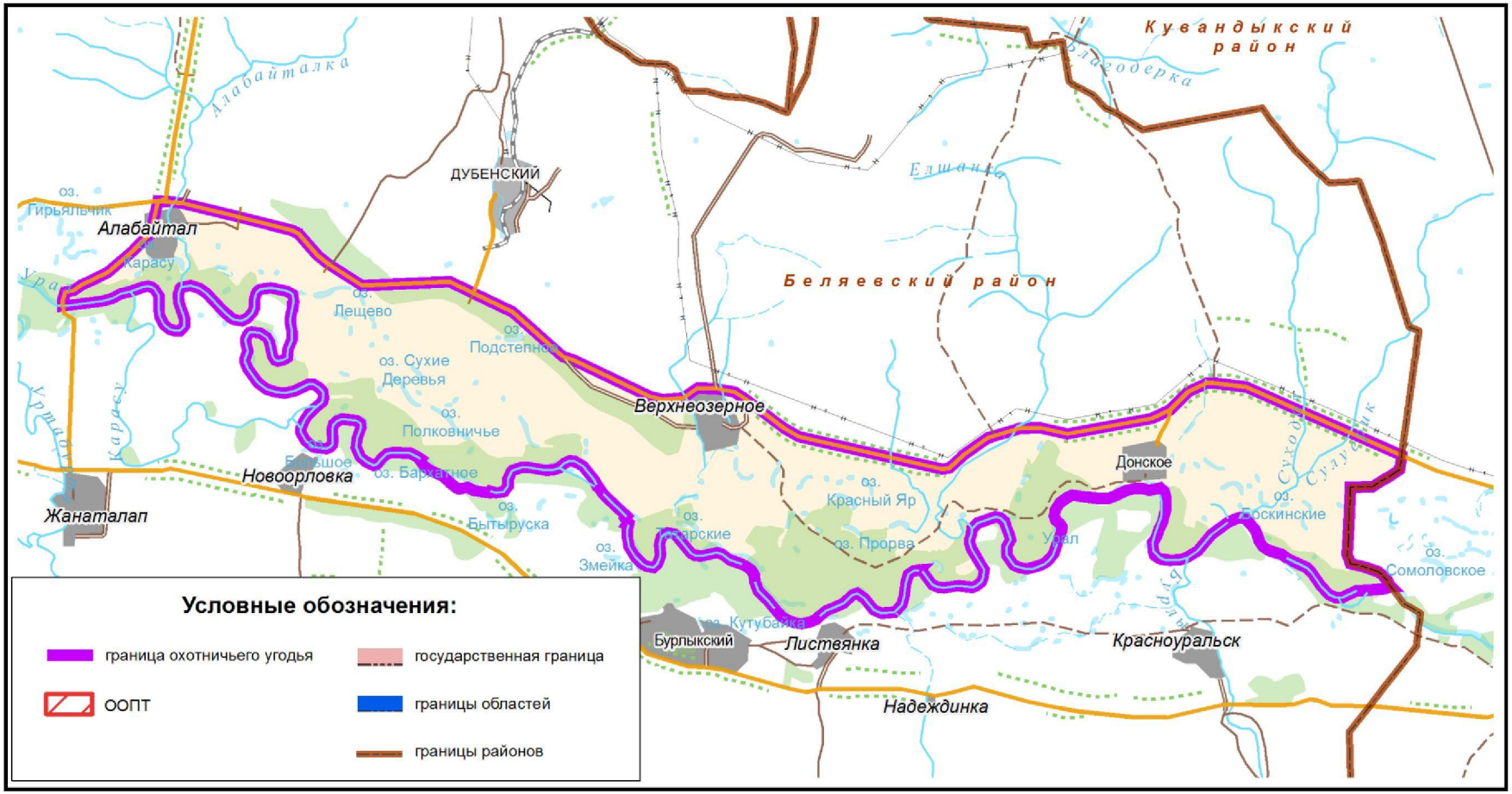

ООО «Охотклуб», ОХ «Гирьяльское».
Площадь: 31836 гектаров.
Беляевский район

Северная граница: от места пересечения границы Беляевского и Саракташского муниципальных районов с дорогой Камышино–Белогорский по указанной границе на запад до пересечения с автодорогой Алабайтал–Желтое.

Восточная граница: от места пересечения границы Беляевского и Саракташского муниципальных районов с автодорогой Алабайтал–Желтое по указанной автодороге мимо населенного пункта Белогорский через населенный пункт Алабайтал до моста через реку Урал.

Южная граница: от моста на реке Урал по течению реки до точки пересечения с границей Беляевского и Саракташского муниципальных районов.

Западная граница: от места пересечения реки Урал с границей Беляевского и Саракташского муниципальных районов по указанной границе до пересечения с дорогой Камышино–Белогорский.

Карта-схема границ охотничьего хозяйства ООО «Охотклуб», ОХ «Гирьяльское» прилагается (в составе геоинформационной системы), в том числе в электронном виде в формате shp-файла.

Карта-схема границ
охотничьего хозяйства ООО «Охотклуб», ОХ «Гирьяльское»

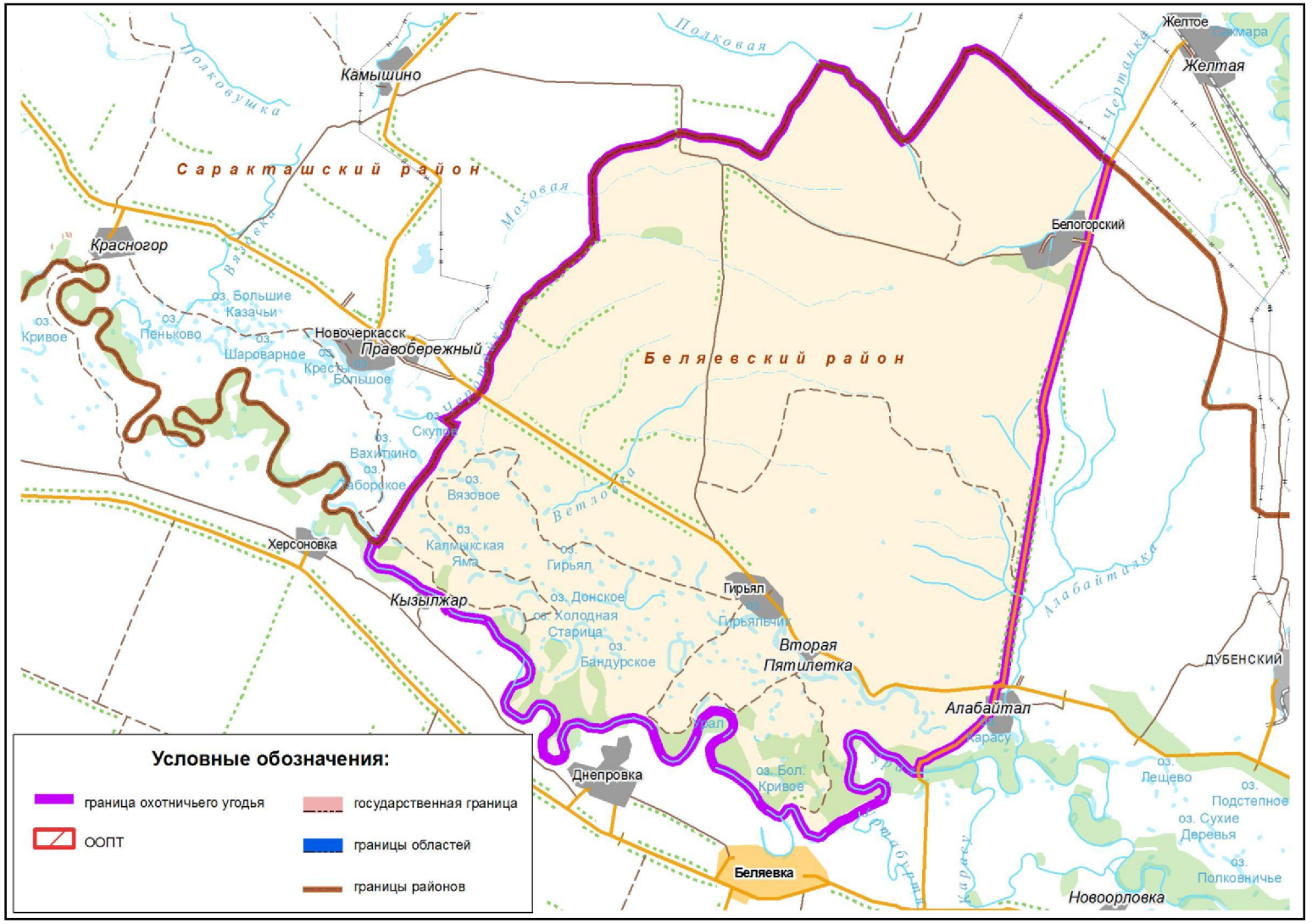

ЗАО «Транкинговая связь».
Площадь: 17122 гектара.
Беляевский район

Северная граница: от места пересечения границы Беляевского и Оренбургского муниципальных районов с рекой Урал, далее вверх по течению реки Урал (по границе Беляевского и Оренбургского муниципальных районов до пересечения с границей Беляевского и Саракташского муниципальных районов, далее по границе Беляевского и Саракташского муниципальных районов) до точки 1 (51°29,666'; 56°13,060').

Восточная граница: от точки 1 (51°29,666'; 56°13,060'), по дороге через населенный пункт Херсоновка до ее пересечения с автомобильной дорогой Беляевка–Оренбург.

Южная граница: от места пересечения дороги, идущей от населенного пункта Херсоновка, с автомобильной дорогой Беляевка–Оренбург, по автодороге Беляевка–Оренбург через населенные пункты Крючковка и Рождественка до пересечения с границей Беляевского и Оренбургского муниципальных районов.

Западная граница: от места пересечения автодороги Беляевка–Оренбург с границей Беляевского и Оренбургского муниципальных районов по указанной границе на север до пересечения с рекой Урал.

Карта-схема границ охотничьего хозяйства ЗАО «Транкинговая связь» прилагается (в составе геоинформационной системы), в том числе в электронном виде в формате shp-файла.

Карта-схема границ
охотничьего хозяйства ЗАО «Транкинговая связь»

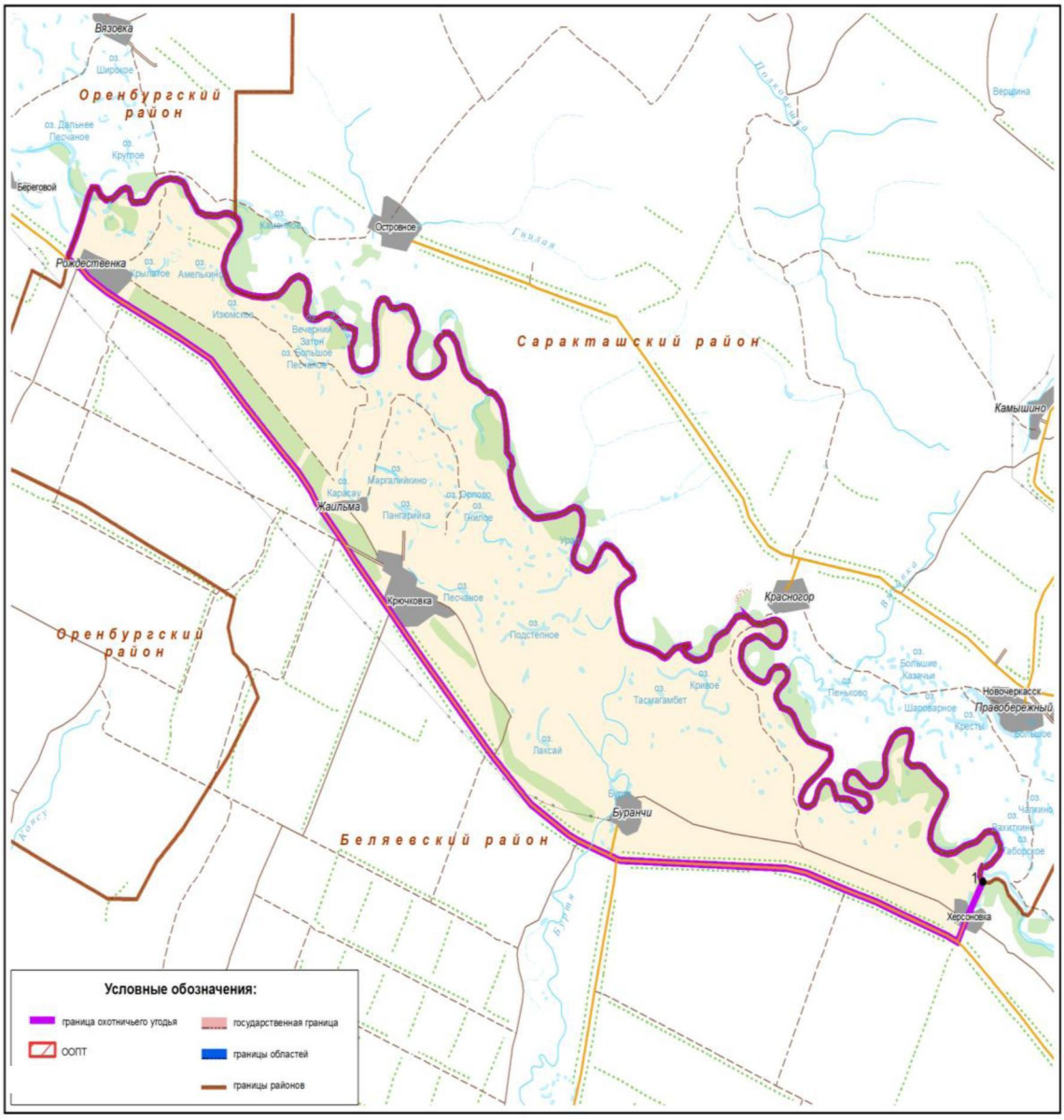

ООО «Альфа плюс».
Площадь: 26004 гектара.
Беляевский район

Северная граница: от точки 1 (51° 22,193'; 56° 37,335') на северо-восток по точкам 2 (51° 22,586'; 56° 38,647'), 3 (51° 23,203'; 56° 39,164') до точки 4 (51° 23,176'; 56° 39,983') на р. Урал, далее по р. Урал в общем направлении на восток до пересечения с границей Беляевского муниципального района и Кувандыкского городского округа.

Восточная граница: от места пересечения р. Урал с границей Беляевского муниципального района и Кувандыкского городского округа по указанной границе на юг до точки 5 (51° 11,747'; 56° 58,173').

Южная граница: от точки 5 (51° 11,747'; 56° 58,173') на границе Беляевского муниципального района и Кувандыкского городского округа в общем направлении на северо-запад до точки 6 (51° 14,184'; 56° 51,023'), далее по точкам 7 (51° 13,842'; 56° 48,309'), 8 (51° 16,955'; 56° 45,663') до точки 9 (51° 20,110'; 56° 44,788') на дороге Листвянка–Воздвиженка.

Западная граница: от точки 9 (51° 20,110'; 56° 44,788') на дороге Листвянка–Воздвиженка по указанной дороге в общем направлении на север до точки 1 (51° 22,193'; 56° 37,335').

Карта-схема границ охотничьего хозяйства ООО «Альфа плюс» прилагается (в составе геоинформационной системы), в том числе в электронном виде в формате shp-файла.

Карта-схема границ
охотничьего хозяйства ООО «Альфа плюс»

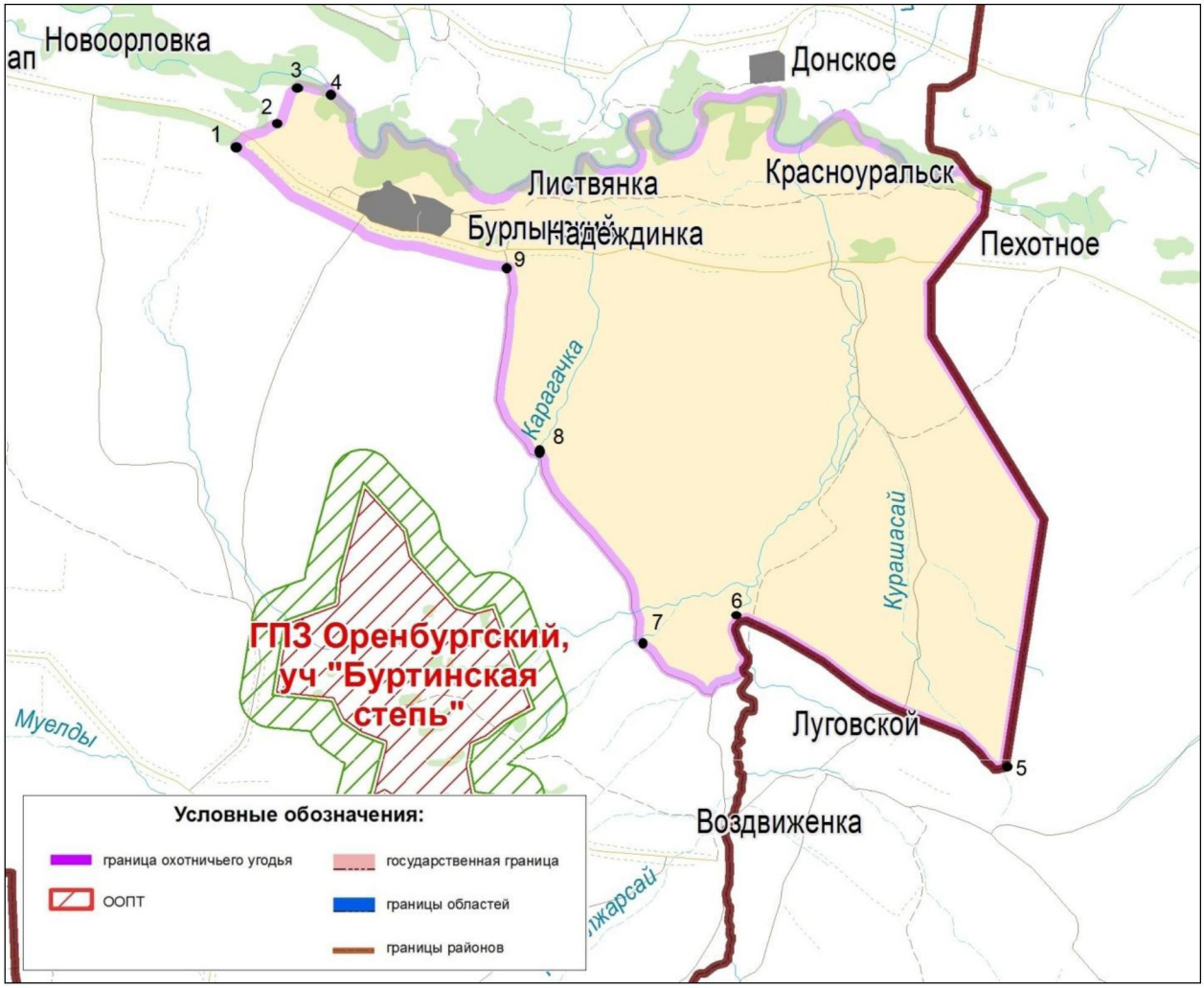

ООО «ТЦ «ИСТА», участок № 1.
Площадь: 33306 гектаров.
Бугурусланский район

Северная граница: от места пересечения границы Северного и Бугурусланского муниципальных районов с дорогой Елатомка–Советское по указанной границе до пересечения с автодорогой Аксенкино–Верхнепавлушкино.

Восточная граница: от пересечения границы Северного и Бугурусланского муниципальных районов с автодорогой Аксенкино–Верхнепавлушкино, в юго-западном направлении по указанной автодороге через населенный пункт Верхнепавлушкино, населенные пункты Нижнепавлушкино, Старые Узели, Николаевка, до поворота на населенный пункт Дружина, далее по дороге от населенного пункта Дружина через населенные пункты Топорино, Садовка до населенного пункта Полибино (место пересечения дороги Дружина–Полибино с дорогой Полибино–Старое Тюрино).

Южная граница: от населенного пункта Полибино (место пересечения дороги Дружина–Полибино с дорогой Полибино–Старое Тюрино) по дороге в направлении населенного пункта Старое Тюрино через населенный пункт Вишневка, до места пересечения дороги Полибино–Старое Тюрино с дорогой Елатомка–Советское.

Западная граница: от места пересечения дороги Полибино–Старое Тюрино с дорогой Елатомка–Советское на северо-восток, через населенные пункты Советское, Николаевка до населенного пункта Русская Бокла, далее по дороге на север через населенный пункт Гореловский, населенный пункт Земское до места пересечения границы Северного и Бугурусланского муниципальных районов с дорогой Елатомка–Советское.

Карта-схема границ охотничьего хозяйства ООО «ТЦ «ИСТА», участок № 1 прилагается (в составе геоинформационной системы), в том числе в электронном виде в формате shp-файла.

Карта-схема границ
охотничьего хозяйства ООО «ТЦ «ИСТА», участок № 1

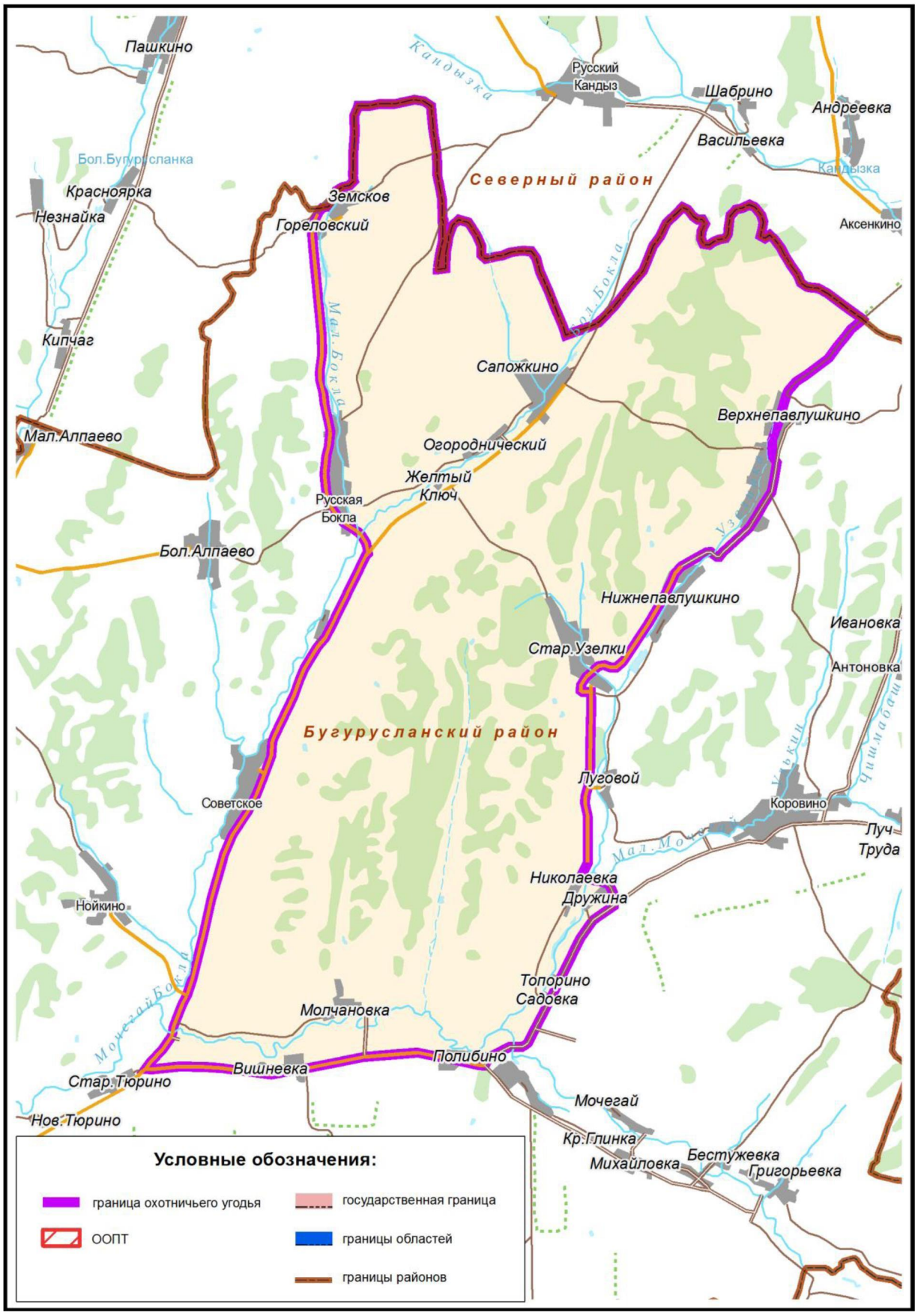

ООО «Охотничье хозяйство «Востокспецгазстрой».
Площадь: 92387 гектаров.
Бугурусланский район

Северная граница: от дороги, соединяющей населенный пункт Нуштайкино (Бугурусланский район) и населенный пункт Мартыновка (Похвистневский район Самарской области), в месте пересечения административной границы Оренбургской и Самарской областей, на восток по дороге до населенного пункта Нуштайкино, от населенного пункта Нуштайкино по автодороге до населенного пункта Кирюшкино, далее на восток по дороге до населенного пункта Баймаково, затем по автодороге на восток до пересечения с автодорогой Бугуруслан–Бузулук, далее на восток по дороге до населенного пункта Поникла, затем по дороге, соединяющей населенные пункты Поникла и Петровка (Асекеевский район), до точки пересечения этой дороги с границей Бугурусланского и Асекеевского муниципальных районов Оренбургской области.

Восточная граница: от точки пересечения дороги, соединяющей населенные пункты Поникла и Петровка с границей Асекеевского и Бугурусланского муниципальных районов, на юг по этой границе до точки пересечения границ Асекеевского, Бугурусланского и Бузулукского муниципальных районов.

Южная граница: от точки пересечения границ Асекеевского, Бугурусланского и Бузулукского муниципальных районов на запад по границе Бугурусланского и Бузулукского муниципальных районов до административной границы Самарской и Оренбургской областей.

Западная граница: от точки пересечения границ Бугурусланского и Бузулукского муниципальных районов с административной границей Самарской и Оренбургской областей, на север по административной границе Самарской и Оренбургской областей до дороги, соединяющей населенные пункты Нуштайкино (Бугурусланский район) и Мартыновка (Похвистневский район Самарской области).

Карта-схема границ ООО «Охотничье хозяйство «Востокспецгазстрой» прилагается (в составе геоинформационной системы), в том числе в электронном виде в формате shp-файла.

Карта-схема границ
ООО «Охотничье хозяйство «Востокспецгазстрой»

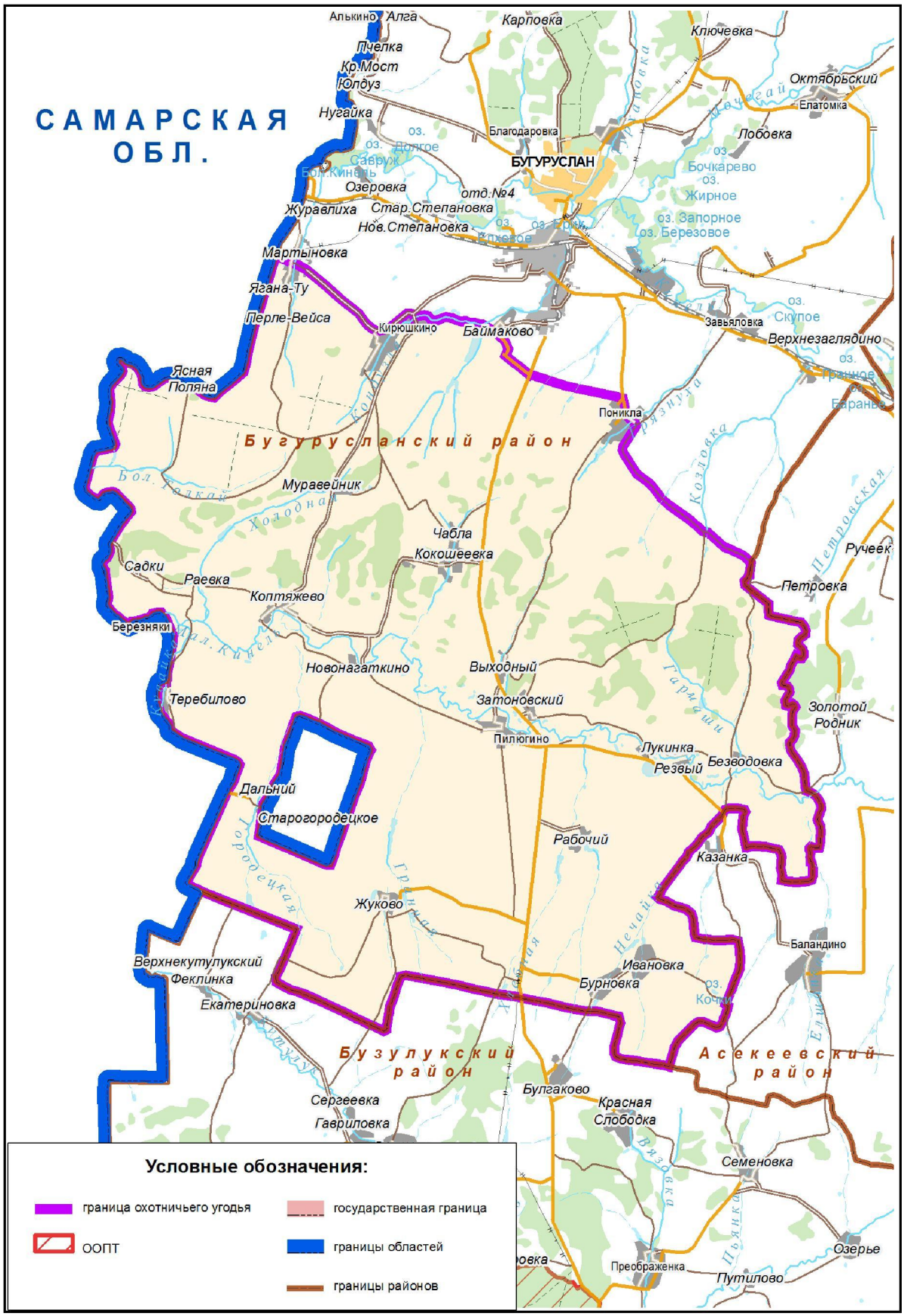

Бугурусланская районная общественная организация охотников и рыболовов «Охотничьи зори» (далее – БРООО и Р «Охотничьи зори»).
Площадь в Бугурусланском районе: 55577 гектаров.
Площадь в Северном районе: 42 гектара.
Общая площадь: 55619 гектаров.
Бугурусланский район

Северная граница: от места пересечения административной границы Оренбургской и Самарской областей с автодорогой Неклюдово–Дурасово–Дмитриевка, далее на юго-восток по указанной дороге до населенного пункта Дмитриевка, затем в том же направлении по автодороге до автотрассы Бугуруслан–Северное, далее на восток по полевой дороге через населенный пункт Алексеевка до населенного пункта Аксаково.

Восточная граница: от населенного пункта Аксаково на юг по дороге через населенный пункт Пронькино, точки 1 (53°43,601'; 52°35,547'), 2 (53°42,838'; 52°35,851') и Елатомка до пересечения с рекой Большой Кинель перед населенным пунктом Завьяловка.

Южная граница: от места пересечения грейдерной дороги Елатомка–Завьяловка с рекой Большой Кинель на запад по указанной реке через населенные пункты Красноярка, Бугуруслан, Озеровка до места пересечения реки Большой Кинель с административной границей Оренбургской и Самарской областей.

Западная граница: от места впадения в реку Большой Кинель реки Савруша на север по реке Савруша вдоль административной границы Оренбургской и Самарской областей до места пересечения административной границы Оренбургской и Самарской областей с автодорогой Неклюдово–Дурасово–Дмитриевка.

Карта-схема границ охотничьего хозяйства БРООО и Р «Охотничьи зори» прилагается (в составе геоинформационной системы), в том числе в электронном виде в формате shp-файла.

Карта-схема границ
охотничьего хозяйства БРООО и Р «Охотничьи зори»

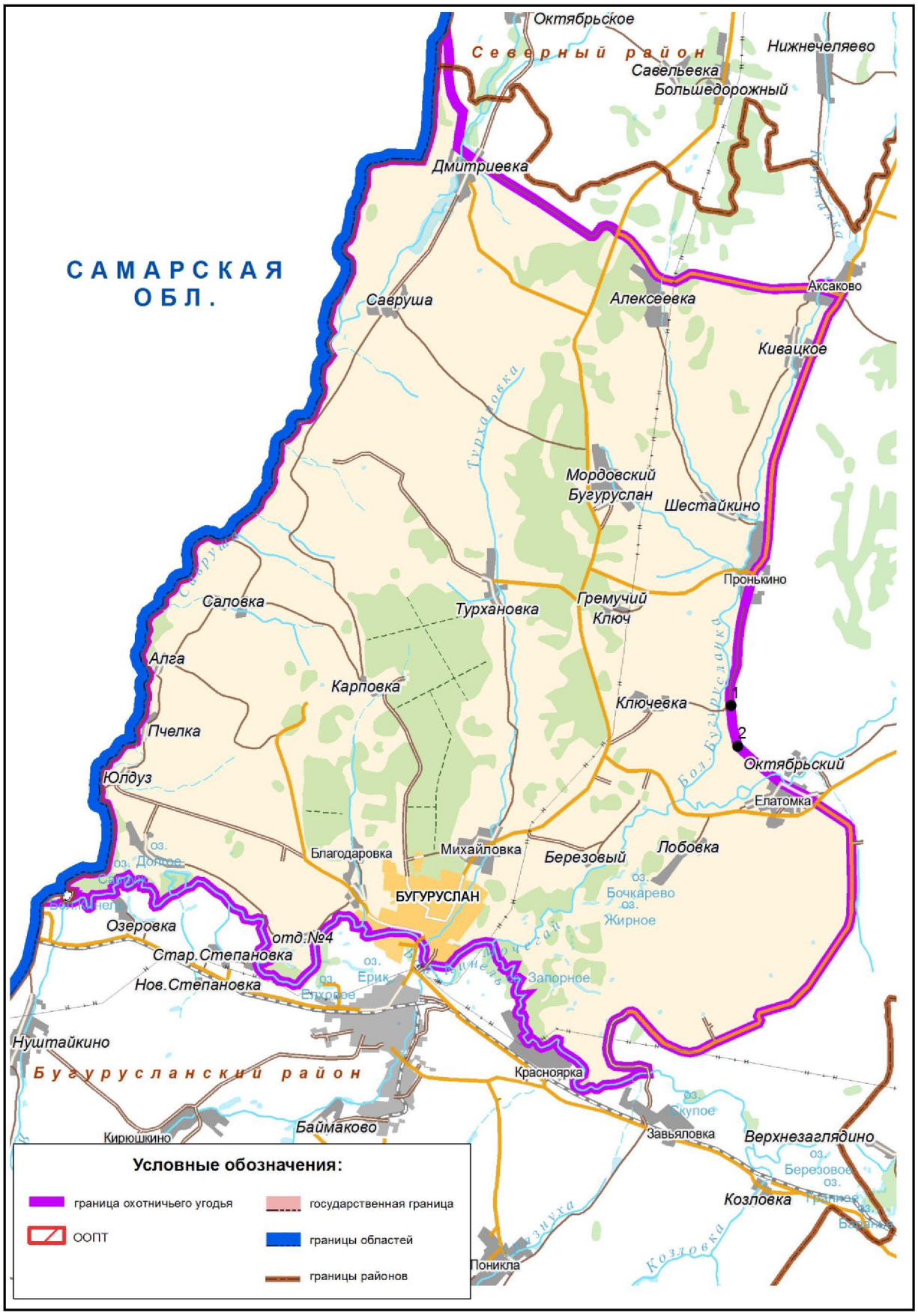

ООО «Прогресс плюс».
Площадь в Бузулукском районе: 56751 гектар.
Площадь в Тоцком районе: 2406 гектаров.
Общая площадь: 59157 гектаров

Северная граница: от места пересечения реки Самары с дорогой Бузулук–Бугуруслан (Р-246) по указанной дороге до ее пересечения с дорогой на населенный пункт Грачевка, далее по дороге к населенному пункту Грачевка до поворота на населенный пункт Новая Тепловка.

Восточная граница: от места пересечения дороги на населенный пункт Грачевка с дорогой к населенному пункту Новая Тепловка по указанной дороге до населенного пункта Новая Тепловка, далее по дороге на населенный пункт Верхняя Вязовка через населенный пункт Верхняя Вязовка до пересечения с границей Бузулукского и Грачевского муниципальных районов, далее по указанной границе до места пересечения с границей Бузулукского муниципального района и Сорочинского городского округа, далее по этой границе до ее пересечения с границей Бузулукского и Тоцкого муниципальных районов.

Южная граница: от места пересечения границы Бузулукского муниципального района и Сорочинского городского округа с границей Бузулукского и Тоцкого муниципальных районов по указанной границе Бузулукского и Тоцкого муниципальных районов до дороги на населенный пункт Медведка, далее по указанной дороге через населенный пункт Медведка до станции Погромное.

Западная граница: от станции Погромное вдоль железной дороги, по направлению в сторону города Бузулука до места пересечения железной дороги с рекой Бузулук в районе населенного пункта Новоалександровка, далее вдоль реки Бузулук до ее впадения в реку Самару, затем вдоль реки Самары до пересечения ее с дорогой Бузулук–Бугуруслан (Р-246).

Карта-схема границ охотничьего хозяйства ООО «Прогресс плюс» прилагается (в составе геоинформационной системы), в том числе в электронном виде в формате shp-файла.

Карта-схема границ
охотничьего хозяйства ООО «Прогресс плюс»

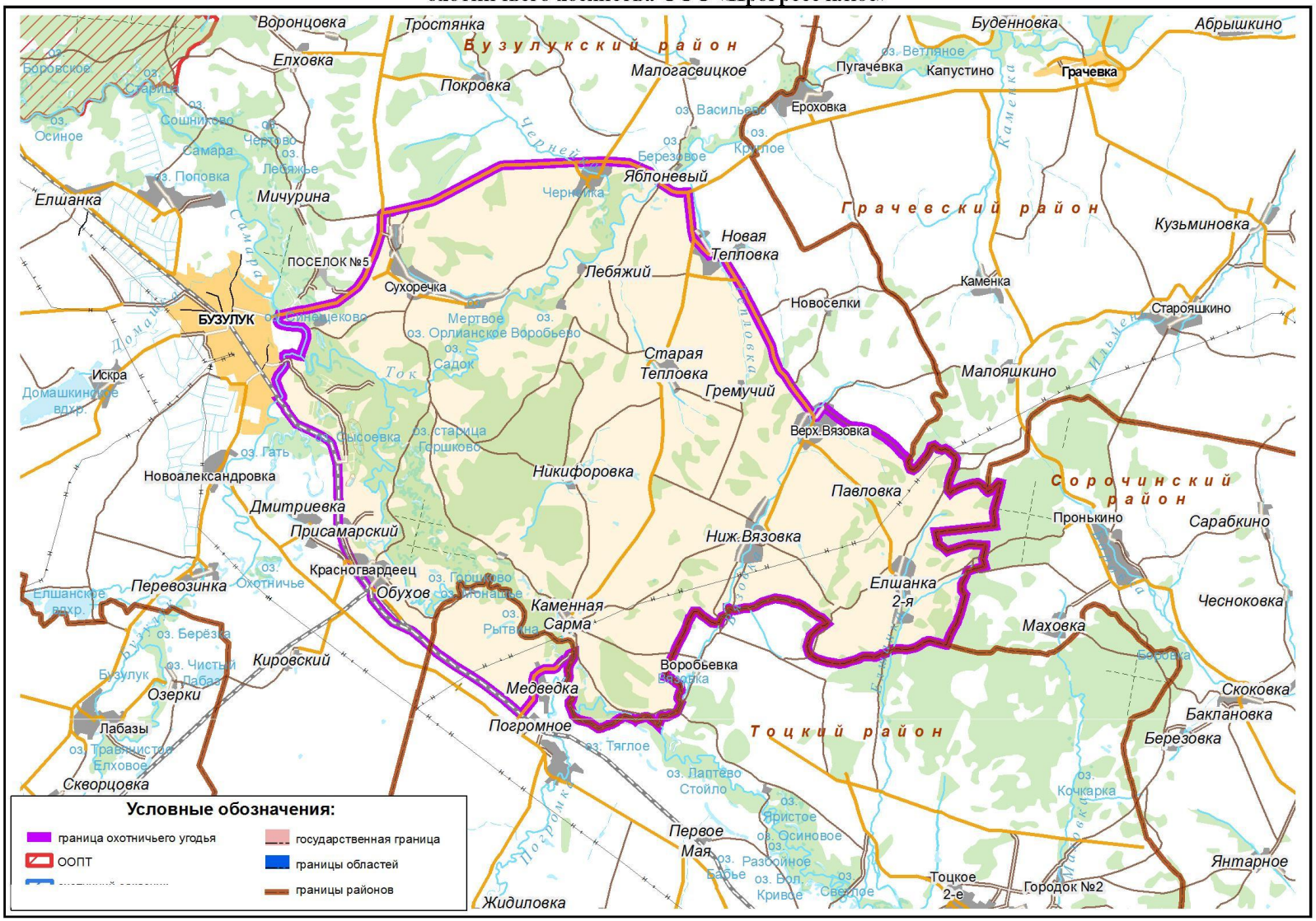

Общество охотников и рыболовов (далее ООиР) «Колтубановское».
Площадь: 17403 гектара.
Бузулукский район

Северная граница: от административной границы Самарской области вдоль реки Самары до точки 1 (52° 55,912'; 51° 55,358'), далее вдоль реки до точки 2 (52° 55,990'; 51° 57,653'), затем через точки 3 (52° 56,416'; 51° 56,877'), 4 (52° 57,269'; 51° 57,271'), 5 (52° 56,676'; 51° 59,605'),6 (52° 56,217'; 51° 58,977'), далее по дороге через населенный пункт Лебяжий, вокруг населенного пункта Колтубановский и от населенного пункта Лебяжий в общем направлении на северо-восток до точки 7 (52° 55,803'; 52° 0,188'), далее по реке Боровке, далее до точки 8 (52° 55,818'; 51° 55,481') на реке Самаре, далее по дороге на населенный пункт Колтубанка вдоль южной границы Национального парка «Бузулукский бор» до пересечения с дорогой на населенный пункт Новая Елшанка.

Восточная граница: от места пересечения южной границы Национального парка «Бузулукский бор» с дорогой на населенный пункт Новая Елшанка по указанной дороге до точки 9 (52°9,291'; 52°51,487'), затем через точку 10 (52°8,257'; 52°51,314') до истока реки Винной, далее по указанной реке до точки 11 (52°3,960'; 52°48,673').

Южная граница: от точки 11 (52°3,960'; 52°48,673') по прямой до точки 12 (51°50,263'; 52°50,408').

Западная граница: от точки 12 (51°50,263'; 52°50,408') в северном направлении через точку 13 (51°49,905'; 52°51,204') до точки 14 (51°50,198'; 52°51,956'), далее по административной границе Самарской и Оренбургской областей до моста через реку Самару.

Карта-схема границ охотничьего хозяйства ООиР «Колтубановское» прилагается (в составе геоинформационной системы), в том числе в электронном виде в формате shp-файла.

Карта-схема границ
охотничьего хозяйства ООиР «Колтубановское»

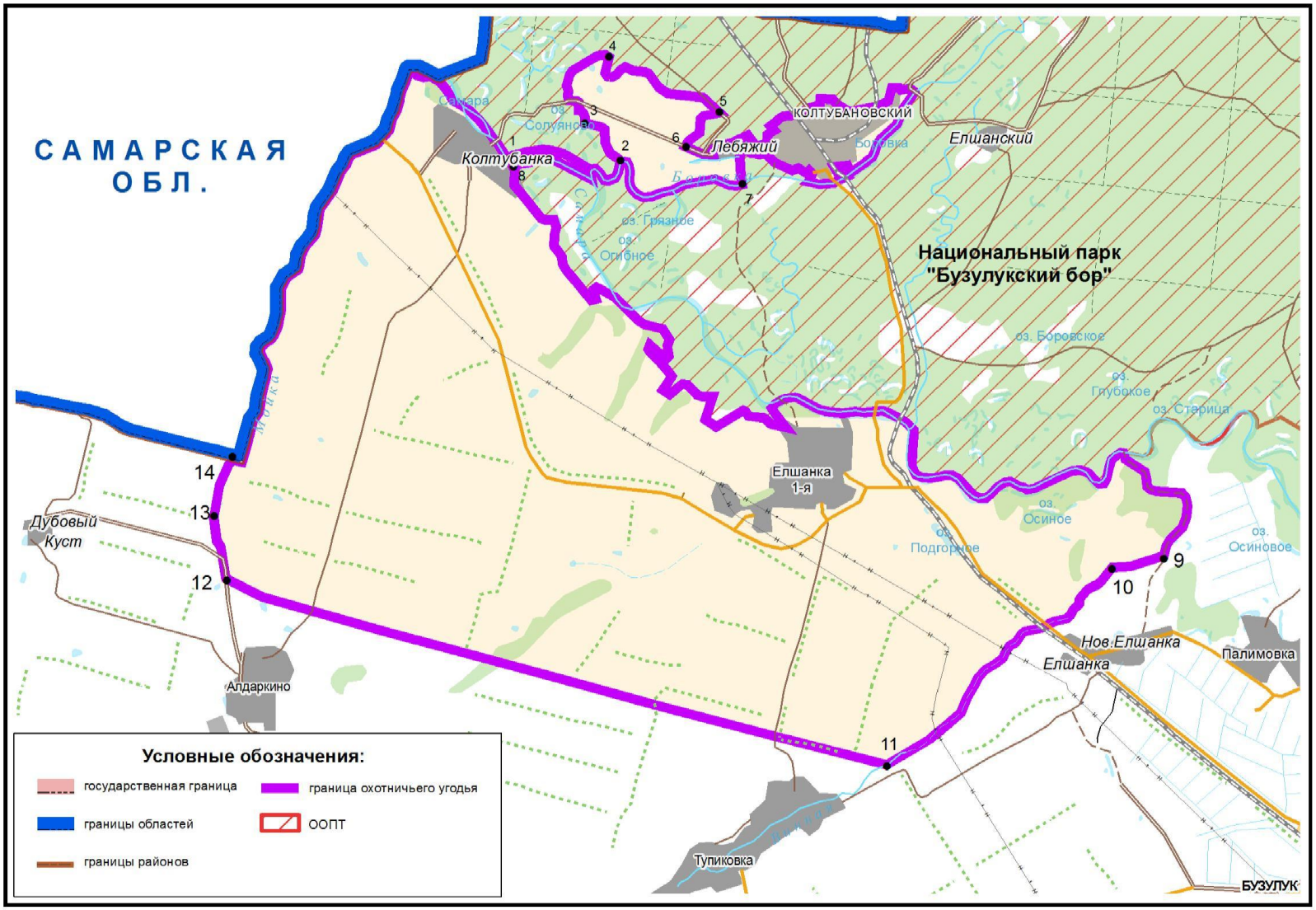

ООО «НефтьТрансСервис».
Площадь: 16336 гектаров.
Бузулукский район

Северная граница: от точки 1 (52°59,789'; 52°18,635') через населенный пункт Пасмурово на восток, далее через точку 2 (52°59,598'; 52°21,865') до пересечения с автотрассой Бузулук–Бугуруслан (Р-246) в точке 3 (52°59,107'; 52°23,188').

Восточная граница: от точки 3 (52°59,107'; 52°23,188') на автотрассе Бузулук–Бугуруслан (Р-246) по указанной дороге на юг мимо населенных пунктов Лисья Поляна, Тростянка, Сухоречка до точки 4 (52°49,180'; 52°21,219').

Южная граница: от точки 4 (52°49,180'; 52°21,219') на автотрассе Бузулук–Бугуруслан (Р-246) в районе населенного пункта Сухоречка в западном направлении до реки Самары вблизи г. Бузулука (точка 5 (52° 48,356'; 52° 17,217')), далее по реке Самаре вдоль левого берега на север до точки 6 (52°49,996'; 52°15,228'), затем через населенный пункт Палимовка вдоль границы Бузулукского бора до точки 7 (52°51,549'; 52°11,950').

Западная граница: от точки 7 (52°51,549'; 52°11,950') на север до точки 8 (52°53,267'; 52°11,002'), затем вдоль границы Бузулукского бора до точки 1 (52°59,789'; 52°18,635').

Карта-схема границ охотничьего хозяйства ООО «НефтьТрансСервис» прилагается (в составе геоинформационной системы), в том числе в электронном виде в формате shp-файла.

Карта-схема границ
охотничьего хозяйства ООО «НефтьТрансСервис»

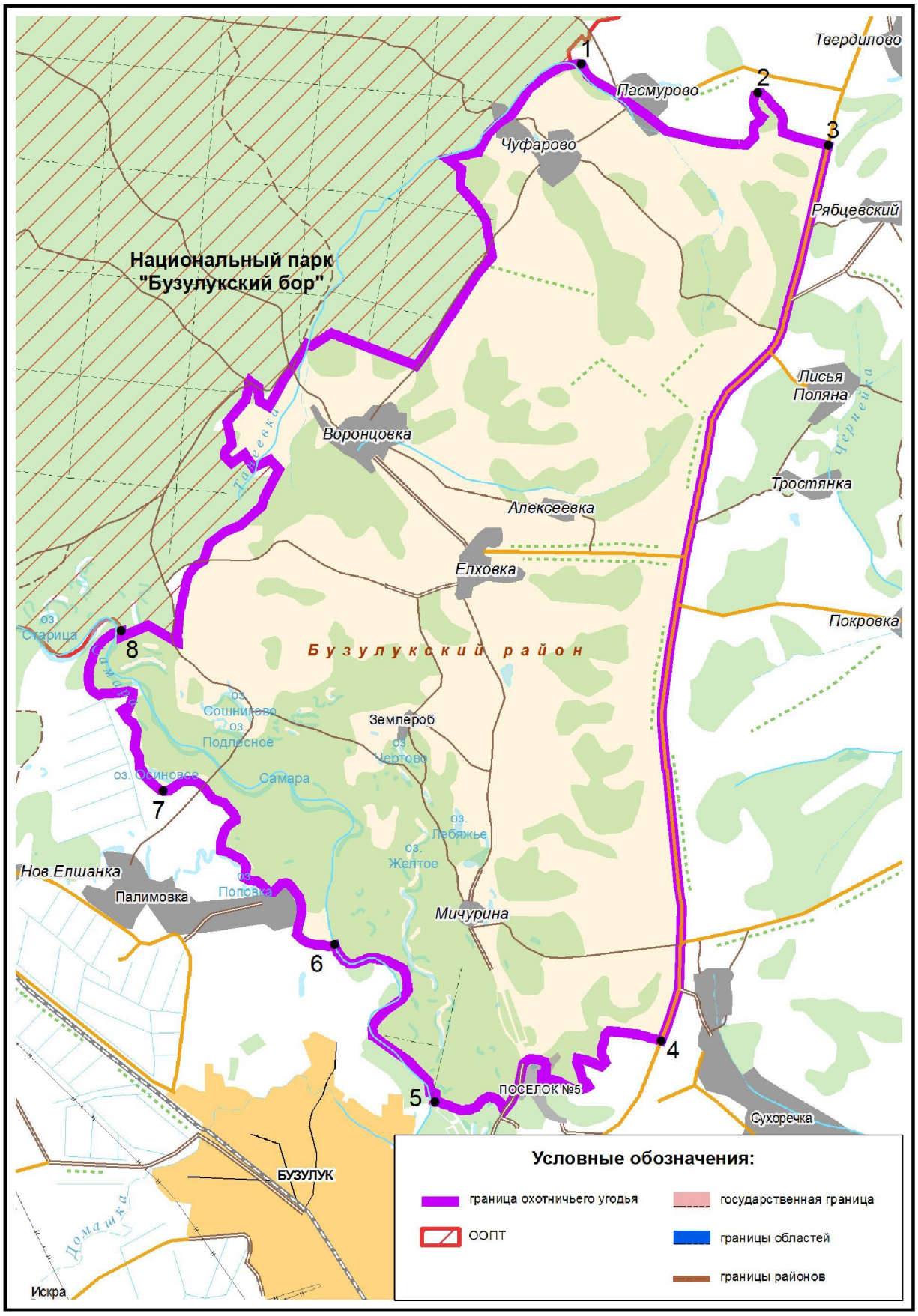

ООО «Грунино», участок № 1.
Площадь: 21980 гектаров.
Бузулукский район

Северная граница: от места пересечения административной границы Оренбургской и Самарской областей с автодорогой Языково–Екатериновка в точке 1 (53°17,244'; 52°8,928') на юго-восток по дороге мимо населенного пункта Феклинка, далее мимо населенных пунктов Гавриловка, Державино до поворота на населенный пункт Александровка.

Восточная граница: от поворота на населенный пункт Александровка на юг по дороге до населенного пункта Александровка, затем по автодороге (вдоль границы Национального парка «Бузулукский бор») до населенного пункта Сидоркино.

Южная граница: от населенного пункта Сидоркино на запад по дороге до населенного пункта Карачево (вдоль границы Национального парка «Бузулукский бор»), далее до населенного пункта Черталык, затем на юг по дороге до населенного пункта Островной и административной границы Оренбургской и Самарской областей.

Западная граница: от населенного пункта Островной по административной границе Оренбургской и Самарской областей до ее пересечения с автодорогой Языково–Екатериновка в точке 1 (53°17,244'; 52°8,928').

Карта-схема границ охотничьего хозяйства ООО «Грунино», участок № 1 прилагается (в составе геоинформационной системы), в том числе в электронном виде в формате shp-файла.

Карта-схема границ
охотничьего хозяйства ООО «Грунино», участок № 1

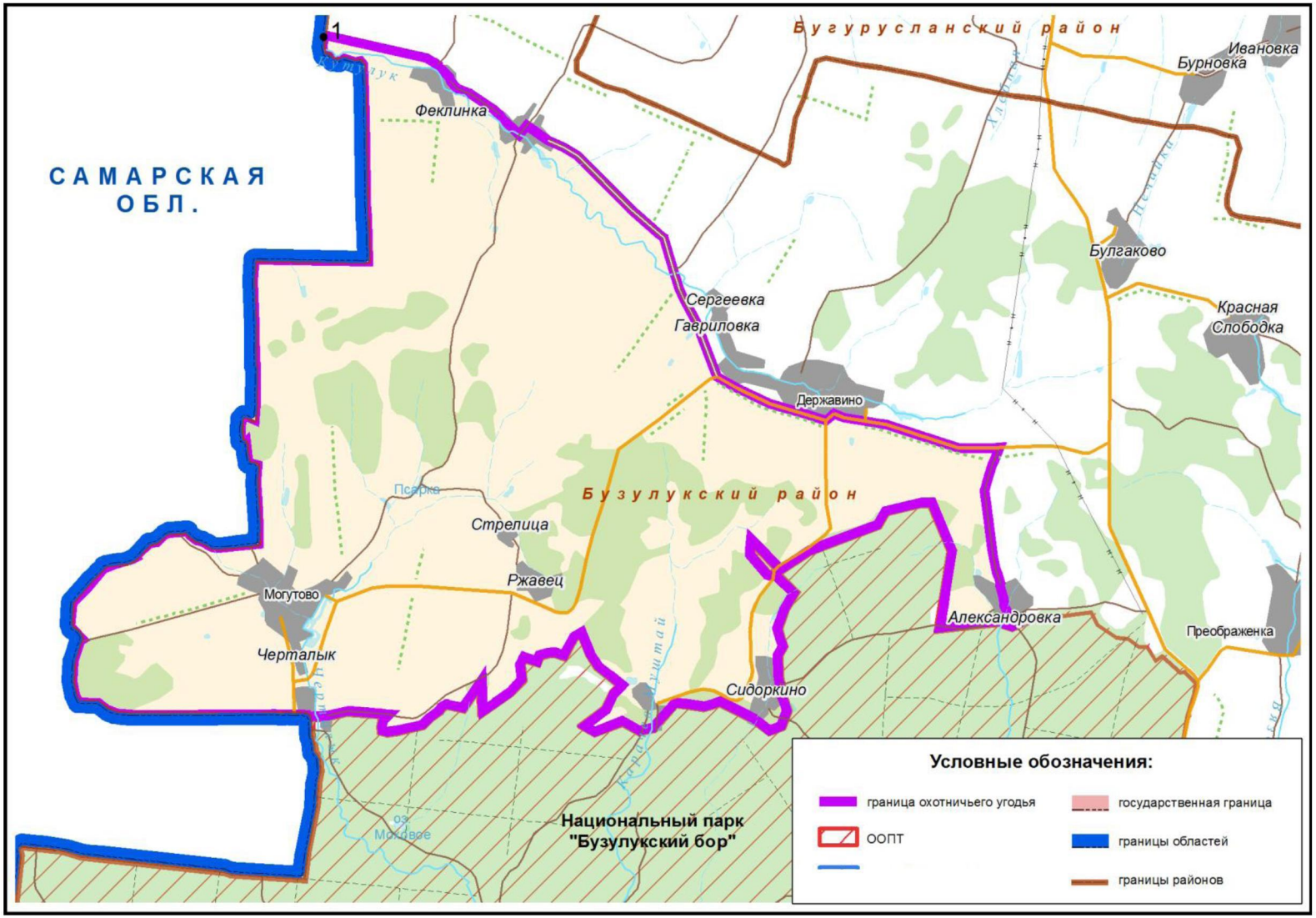

ООО «Грунино», участок № 2.
Площадь: 24605 гектаров.
Бузулукский район

Северная граница: от места пересечения автодороги Бузулук–Бугуруслан (Р-246) с границей Бузулукского и Бугурусланского муниципальных районов на восток вдоль указанной границы до ее пересечения с границей Бузулукского и Асекеевского муниципальных районов, далее по границе Бузулукского и Асекеевского муниципальных районов до ее пересечения с рекой Кондузлой.

Восточная граница: от места пересечения границы Бузулукского и Асекеевского муниципальных районов с рекой Кондузлой на юг по указанной границе между населенными пунктами Озерье и Бабинцево до точки 1 (53°8,769'; 52°44,458').

Южная граница: от точки 1 (53°8,769'; 52°44,458') на границе Бузулукского и Асекеевского муниципальных районов на запад по прямой до автодороги Преображенка–Мотовилово в точке 2 (53°8,539'; 52°32,623'), затем на юг по этой дороге до населенного пункта Мотовилово, далее на запад мимо населенного пункта Подгорный до автодороги Бузулук–Бугуруслан (Р-246), затем по этой автодороге на юг до моста через реку Крутинку в точке 3 (53°5,240'; 52°29,405'), далее на запад по прямой через точку 4 (53°5,580'; 52°26,699') до северной части населенного пункта Березовка, затем на север по дороге до населенного пункта Мельничный.

Западная граница: от населенного пункта Мельничный по дороге на северо-восток до автодороги Бузулук–Бугуруслан (Р-246), далее по границе Национального парка «Бузулукский бор» в западном направлении до населенного пункта Александровка, далее от населенного пункта Александровка по дороге на север до автодороги на населенный пункт Державино, затем на восток по этой дороге до автодороги направлением Бузулук–Бугуруслан (Р-246), далее по указанной автодороге на север мимо населенного пункта Булгаково до ее пересечения с границей Бузулукского и Бугурусланского муниципальных районов.

Карта-схема границ охотничьего хозяйства ООО «Грунино», участок № 2 прилагается (в составе геоинформационной системы), в том числе в электронном виде в формате shp-файла.

Карта-схема границ
охотничьего хозяйства ООО «Грунино», участок № 2

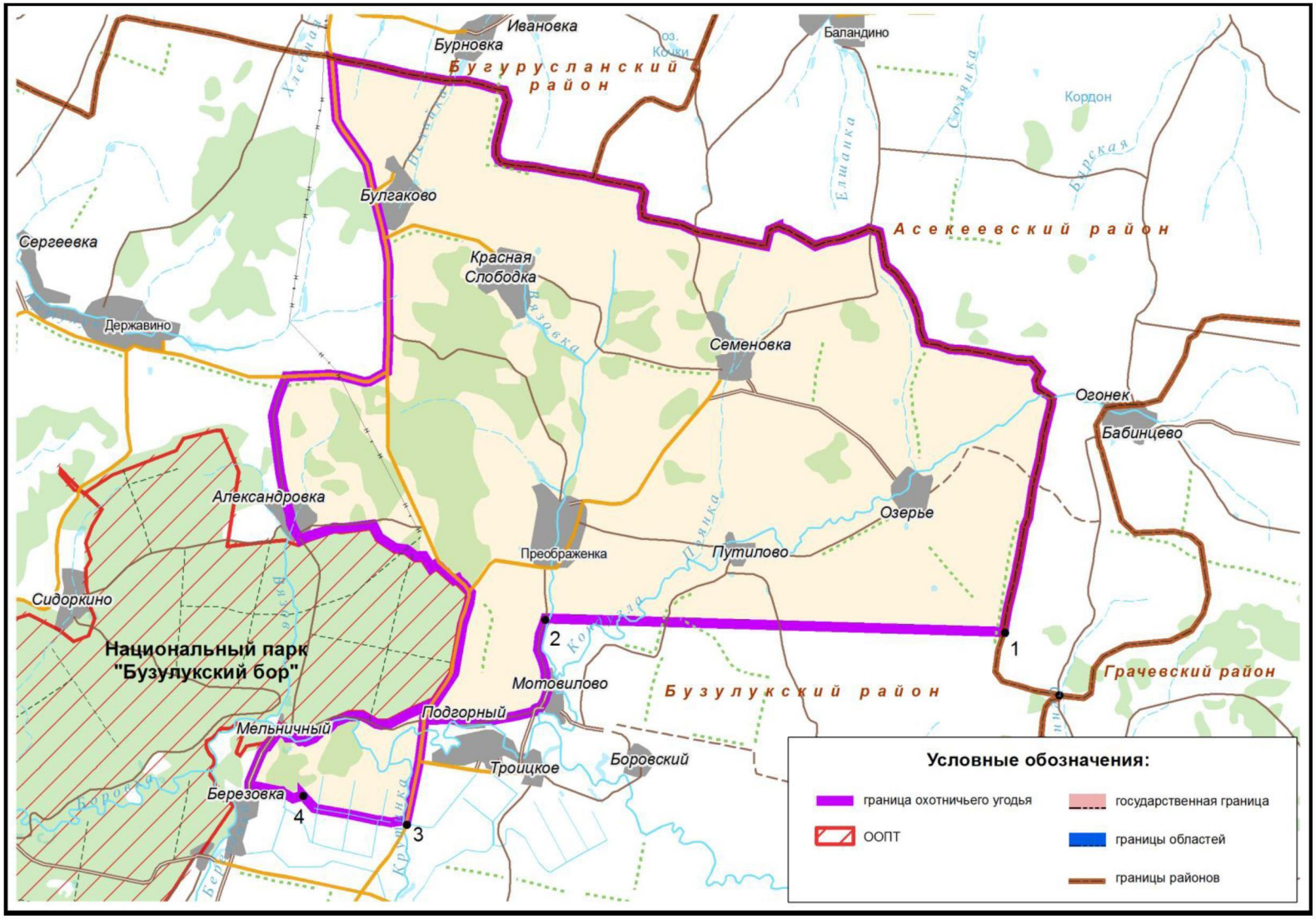

ООО «Охотничий клуб «Казачья губерля».
Площадь: 15700 гектаров.
Гайский городской округ

Северная граница: от точки 1 (51°15,381'; 57°43,046') на границе Гайского и Кувандыкского городских округов по указанной границе на восток до точки 2 (51°15,115'; 57°51,392').

Восточная граница: от точки 2 (51°15,115'; 57°51,392') на границе Гайского и Кувандыкского городских округов по дороге на юго-восток до населенного пункта Хмелевка, от населенного пункта Хмелевка по реке Чебакле в общем направлении на юг до населенного пункта Губерля, от населенного пункта Губерля на юго-запад до пересечения с государственной границей Оренбургской области и Республики Казахстан в точке 3 (51°7,060'; 57°55,034').

Южная граница: от точки 3 (51°7,060'; 57°55,034') на государственной границе Оренбургской области и Республики Казахстан по указанной границе в общем направлении на запад до пересечения с границей Гайского и Кувандыкского городских округов.

Западная граница: от места пересечения государственной границы Оренбургской области и Республики Казахстан с границей Гайского и Кувандыкского городских округов по границе Гайского и Кувандыкского городских округов в общем направлении на север до точки 1 (51°15,381'; 57°43,046').

Карта-схема границ охотничьего хозяйства ООО «Охотничий клуб «Казачья губерля» прилагается (в составе геоинформационной системы), в том числе в электронном виде в формате shp-файла.

Карта-схема границ
охотничьего хозяйства ООО «Охотничий клуб «Казачья губерля»

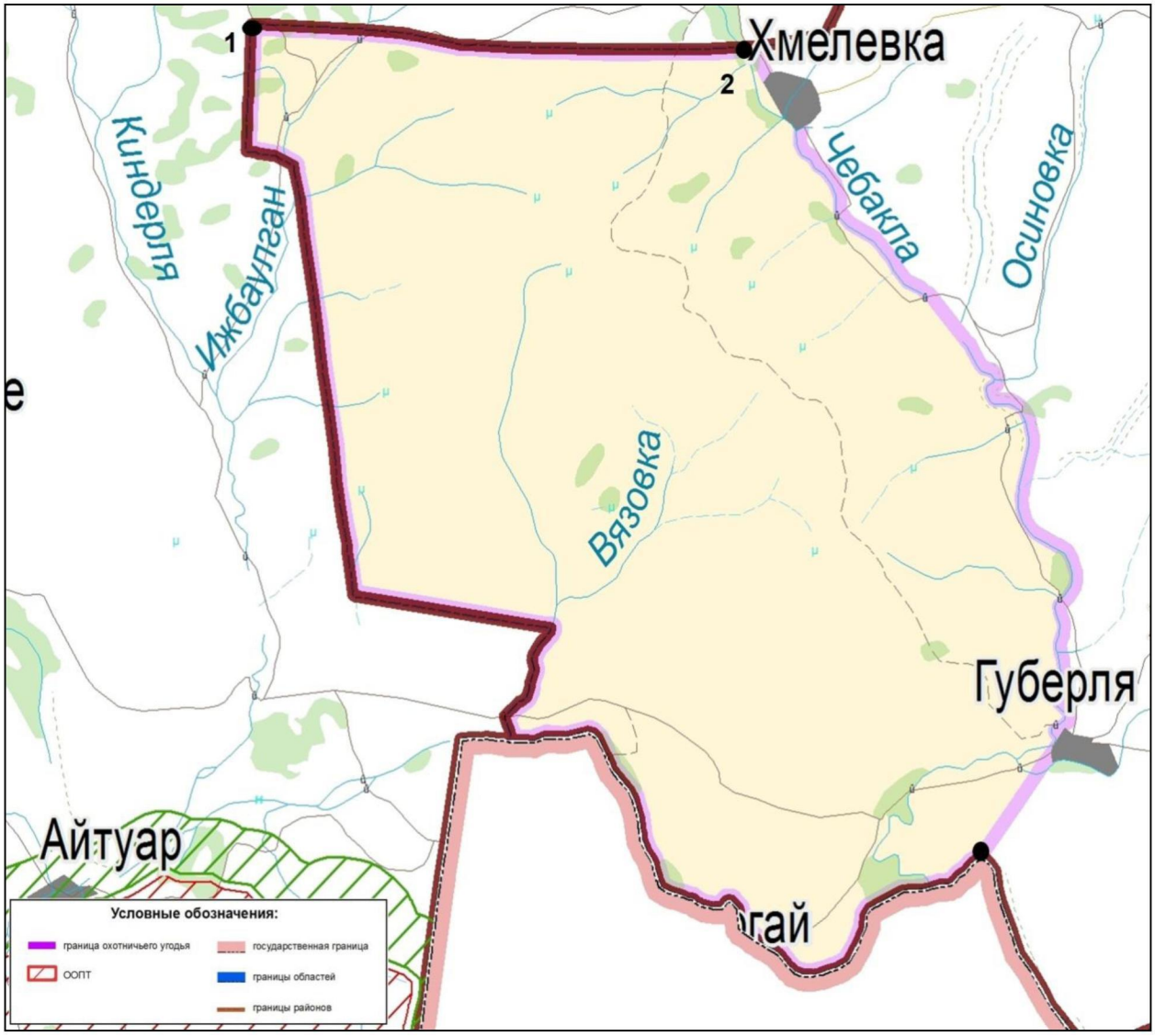

ООО «Зеленая роща».
Площадь: 34337 гектаров.
Грачевский район

Северная граница: от точки 1 (52°57,313'; 52°40,402') на восток через точки 2 (52°57,212'; 52°41,786'), 3 (52°56,789'; 52°41,578'), 4 (52°56,352'; 52°42,528'), 5 (52°57,510'; 52°45,349'), 6 (52°56,615'; 52°46,871') и 7 (52°55,971'; 52°46,717'), далее по дороге мимо населенных пунктов Буденовка, Чапаевка, Андреевка до населенного пункта Верхнеигнашкино.

Восточная граница: от населенного пункта Верхнеигнашкино по дороге до границы Грачевского и Красногвардейского муниципальных районов, далее вдоль указанной границы на юг до дороги на населенный пункт Каликино, далее по указанной дороге до населенного пункта Каликино, затем по автодороге на юг до населенного пункта Новоникольское.

Южная граница: от населенного пункта Новоникольское на запад по дороге до населенного пункта Кузьминовка, далее от указанного населенного пункта вдоль берега реки Ильмень на юг до населенного пункта Старояшкино, далее по дороге Старояшкино–Малояшкино до пересечения с дорогой на населенный пункт Каменка.

Западная граница: от места пересечения дороги Старояшкино–Малояшкино с дорогой на населенный пункт Каменка, по указанной дороге в северном направлении через населенный пункт Каменка до ее пересечения с автодорогой Грачевка–Шахматовка, далее по автодороге Грачевка–Шахматовка в западном направлении до ее пересечения с дорогой на населенный пункт Ероховка, далее по этой дороге через населенный пункт Ероховка до границы Бузулукского и Грачевского муниципальных районов, затем по указанной границе до точки 1 (52°57,313'; 52°40,402').

Карта-схема границ охотничьего хозяйства ООО «Зеленая роща» прилагается (в составе геоинформационной системы), в том числе в электронном виде в формате shp-файла.

Карта-схема границ
охотничьего хозяйства ООО «Зеленая роща»

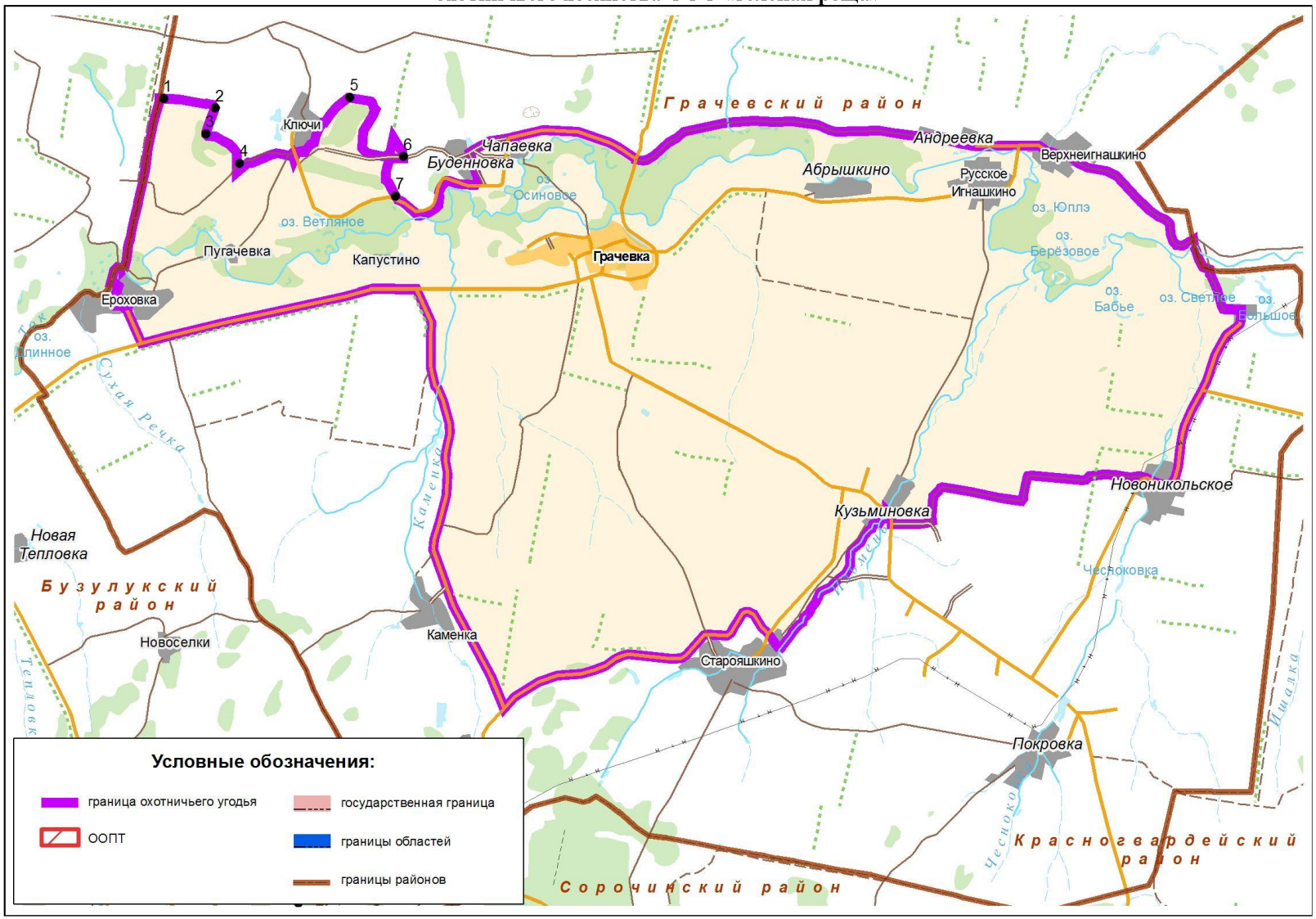

ООО «Рубеж».
Площадь: 7263 гектара.
Грачевский район

Северная граница: от точки 1 (52°46,936'; 52°46,267') на границе Грачевского и Бузулукского муниципальных районов по дороге в общем направлении на восток до населенного пункта Малояшкино, от населенного пункта Малояшкино по прямой на северо-восток до точки 2 (52°47,453'; 52°49,873') на дороге Старояшкино–Пронькино, далее по указанной дороге в общем направлении на восток до населенного пункта Старояшкино.

Восточная граница: от населенного пункта Старояшкино по дороге на юго-восток до точки 3 (52°47,887'; 52°58,539'), далее до точки 4 (52°45,500'; 53°0,614') на границе Грачевского муниципального района и Сорочинского городского округа.

Южная граница: от точки 4 (52°45,500'; 53°0,614') на границе Грачевского муниципального района и Сорочинского городского округа по указанной границе в общем направлении на запад до пересечения с границей Грачевского и Бузулукского муниципальных районов.

Западная граница: от места пересечения границ Грачевского, Бузулукского муниципальных районов и Сорочинского городского округа по границе Грачевского и Бузулукского муниципальных районов в общем направлении на северо-запад до точки 1 (52°46,936'; 52°46,267').

Карта-схема границ охотничьего хозяйства ООО «Рубеж» прилагается (в составе геоинформационной системы), в том числе в электронном виде в формате shp-файла.

Карта-схема границ
охотничьего хозяйства ООО «Рубеж»



ООО «Боровское».
Площадь: 41572 гектара.
Грачевский район

Северная граница: от точки 1 (52° 45,940'; 53° 7,857') на границе Асекеевского и Грачевского муниципальных районов, далее по указанной границе в общем направлении на восток через населенный пункт Огонек, населенный пункт Бабинцево, населенный пункт Красногорский до точки 2 (53° 1,829'; 53° 10,092').

Восточная граница: от точки 2 (53° 1,829'; 53° 10,092') в общем направлении на юг через населенный пункт Таллы, далее по дороге через населенные пункты Урицкое, Новоалексеевка до населенного пункта Петрохерсонец.

Южная граница: от населенного пункта Петрохерсонец по дороге в общем направлении на запад через населенный пункт Ждамировка до населенного пункта Якутино, от населенного пункта Якутино по реке Боровке в общем направлении на северо-запад до пересечения с границей Бузулукского и Грачевского муниципальных районов в точке 3 (53°02,917'; 52°45,351').

Западная граница: от точки 3 (53°02,917';52°45,351') на границе Бузулукского и Грачевского муниципальных районов в общем направлении на север до точки 1(52° 45,940'; 53° 7,857').

Карта-схема границ охотничьего хозяйства ООО «Боровское» прилагается (в составе геоинформационной системы), в том числе в электронном виде в формате shp-файла.

Карта-схема границ
охотничьего хозяйства ООО «Боровское»



ООО «Аврора».
Площадь: 22558 гектаров.
Домбаровский район

Северная граница: от железнодорожного моста через реку Домбаровка возле села Домбаровка (Домбаровский район) на юго-восток вдоль железной дороги направлением Орск–Казахстан до поселка Домбаровский, затем от поселка на восток по автодороге до реки Ушкоты, далее вдоль реки до впадения в Ушкотинское водохранилище, затем на юго-восток, вдоль берега водохранилища, через точки 1(50° 43,789'; 59°35,174'), 2(50° 44,004'; 59° 36,213'), 3(50°43,503'; 59° 36,665'), 4(50°43,666'; 59° 37,249'), 5(50° 43,496'; 59° 38,247'), затем на восток вдоль реки Ушкоты, до села Караганда (Домбаровский район) через точки 6(50° 43,350'; 59° 38,356'), 7(50° 42,972'; 59° 39,312'), затем от моста через реку Караганды по автодороге на юго-восток через точки 8(50° 41,931'; 59° 43,869'), 9(50° 41,712'; 59° 46,759'), 10(50° 40,270'; 59° 50,686'), 11(50° 38,714'; 59° 53,344').

Восточная граница: от точки 12(50° 37,011'; 59° 51,406'), на юг через точку 13(50° 34,943'; 59° 49,552') до точки 14(50° 34,970'; 59° 48,000').

Южная граница: от точки 14(50° 34,970'; 59° 48,000') на запад по точкам 15(50° 36,565'; 59° 47,942'), 16(50° 37,832'; 59° 45,854'), 17(50° 39,831'; 59° 44,236'), 18(50° 40,972'; 59° 41,394'), 19(50° 41,993';59° 38,867'), 20(50° 42,485'; 59° 34,739') до точки 21(50° 43,645'; 59° 32,479'), затем до дороги направлением на поселок, далее от поселка на запад, по автодороге направлением Домбаровский–Архангельское, до села Архангельское Домбаровский район).

Западная граница: от села Архангельское (Домбаровский район) на север до автодороги направлением Домбаровка–Полевой, затем по этой дороге на север до села Домбаровка (Домбаровский район), до железнодорожного моста через реку Домбаровка.

Карта-схема границ охотничьего хозяйства ООО «Аврора» прилагается (в составе геоинформационной системы), в том числе в электронном виде в формате shp-файла.

Карта-схема границ
охотничьего хозяйства ООО «Аврора»

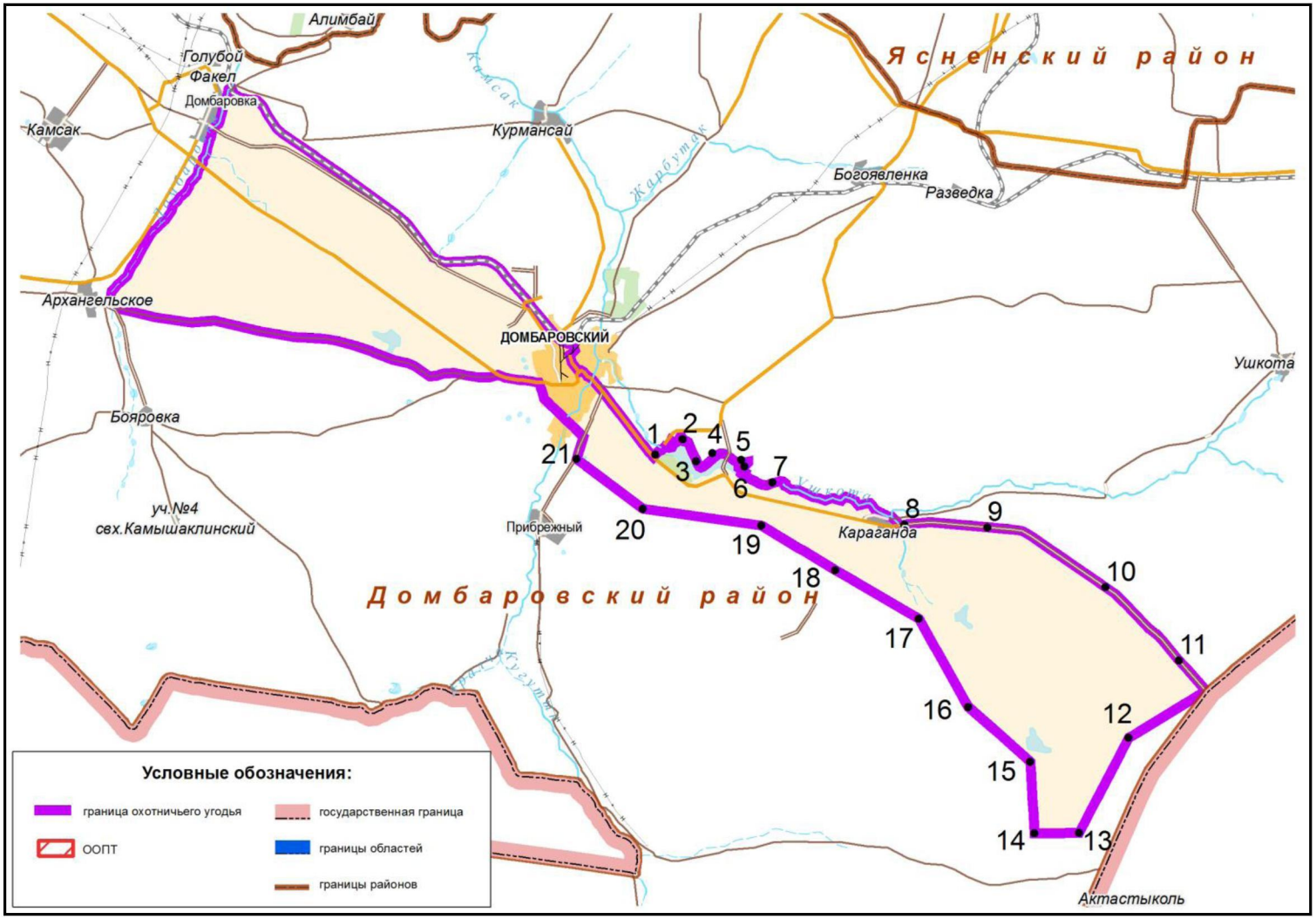

ОООООиР «Динамо», участок № 1.
Площадь: 21794 гектара.
Илекский район

Северная граница: от точки 1 (51°37,996'; 53°40,447') по дороге на восток до населенного пункта Нижнеозерное до пересечения с грейдерной дорогой Нижнеозерное–Кардаилово.

Восточная граница: от населенного пункта Нижнеозерное на юг по дороге Нижнеозерное–Кардаилово до ее пересечения с автодорогой Оренбург–Илек (Р-335).

Южная граница: от пересечения грейдерной дороги Нижнеозерное–Кардаилово с автодорогой Оренбург–Илек (Р-336) с включением 500 метров зоны южнее лесполосы до точки 2 (51°31,389'; 53°36,353').

Западная граница: от точки 2 (51°31,389'; 53°36,353') через точки 3 (51°32,449'; 53°36,545'), 4 (51°33,477'; 53°37,521'), 5 (51°34,345'; 53°37,745') до населенного пункта Рассыпное, далее по грунтовой дороге на север до точки 1 (51°37,996'; 53°40,447').

Карта-схема границ охотничьего хозяйства ОООООиР «Динамо», участок № 1 прилагается (в составе геоинформационной системы), в том числе в электронном виде в формате shp-файла.

Карта-схема границ
охотничьего хозяйства ОООООиР «Динамо», участок № 1

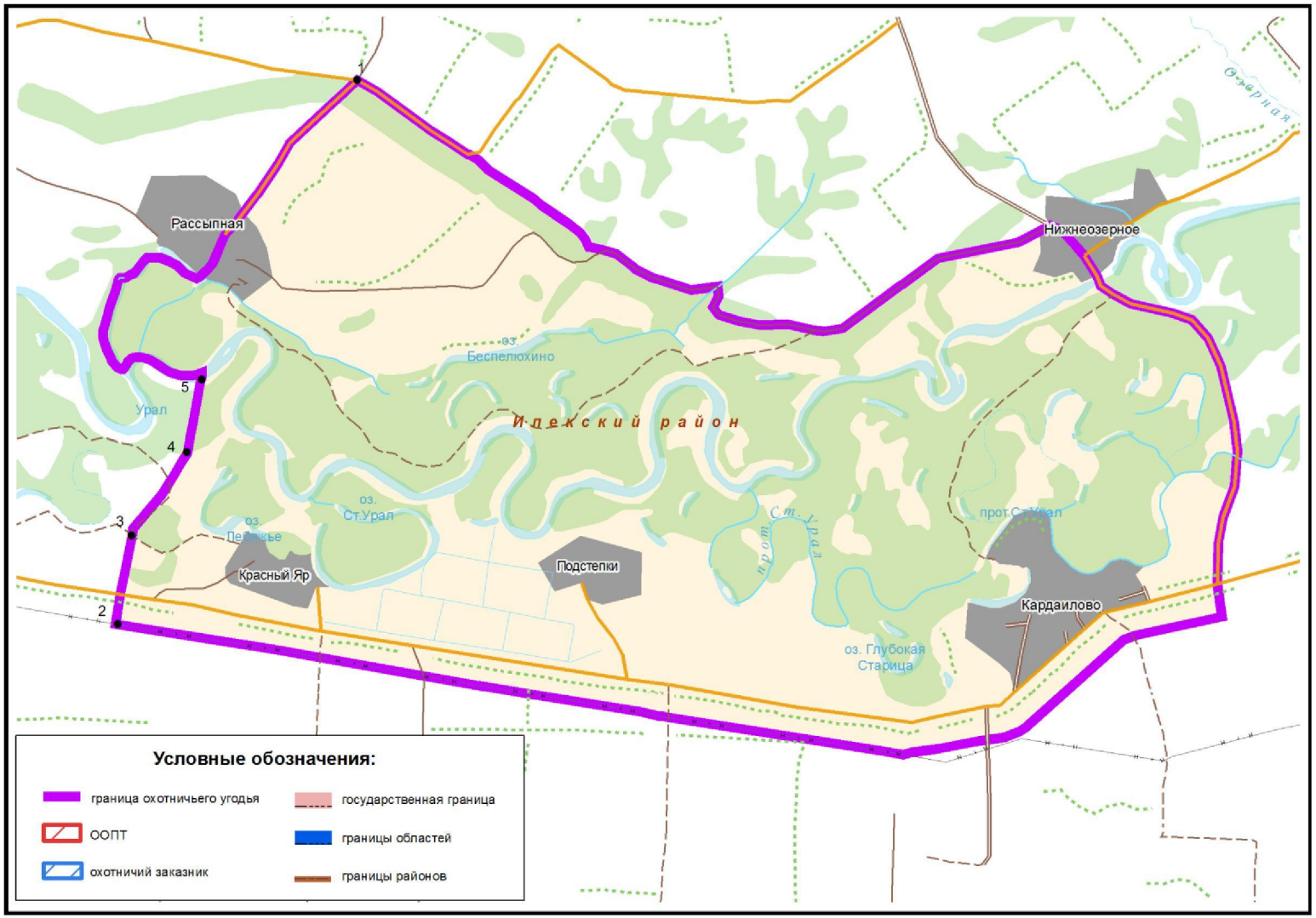

ОООООиР «Динамо», участок № 2.
Площадь: 4207 гектаров.
Илекский район

Северо-западная граница: от точки 1 (51°37,176'; 53°42,634') по дороге Сладково–Нижнеозерное до пересечения с дорогой на населенный пункт Нижнеозерное.

Восточная граница: от места пересечения дороги Сладково–Нижнеозерное с дорогой на населенный пункт Нижнеозерное в южном направлении до населенного пункта Нижнеозерное.

Южная граница: от населенного пункта Нижнеозерное по дороге Нижнеозерное–Рассыпное до точки 2 (51°36,103'; 53°45,365'), далее от указанной точки до точки 1 (51°37,176'; 53°42,634').

Карта-схема границ охотничьего хозяйства ОООООиР «Динамо», участок № 2 прилагается (в составе геоинформационной системы), в том числе в электронном виде в формате shp-файла.

Карта-схема границ
охотничьего хозяйства ОООООиР «Динамо», участок № 2

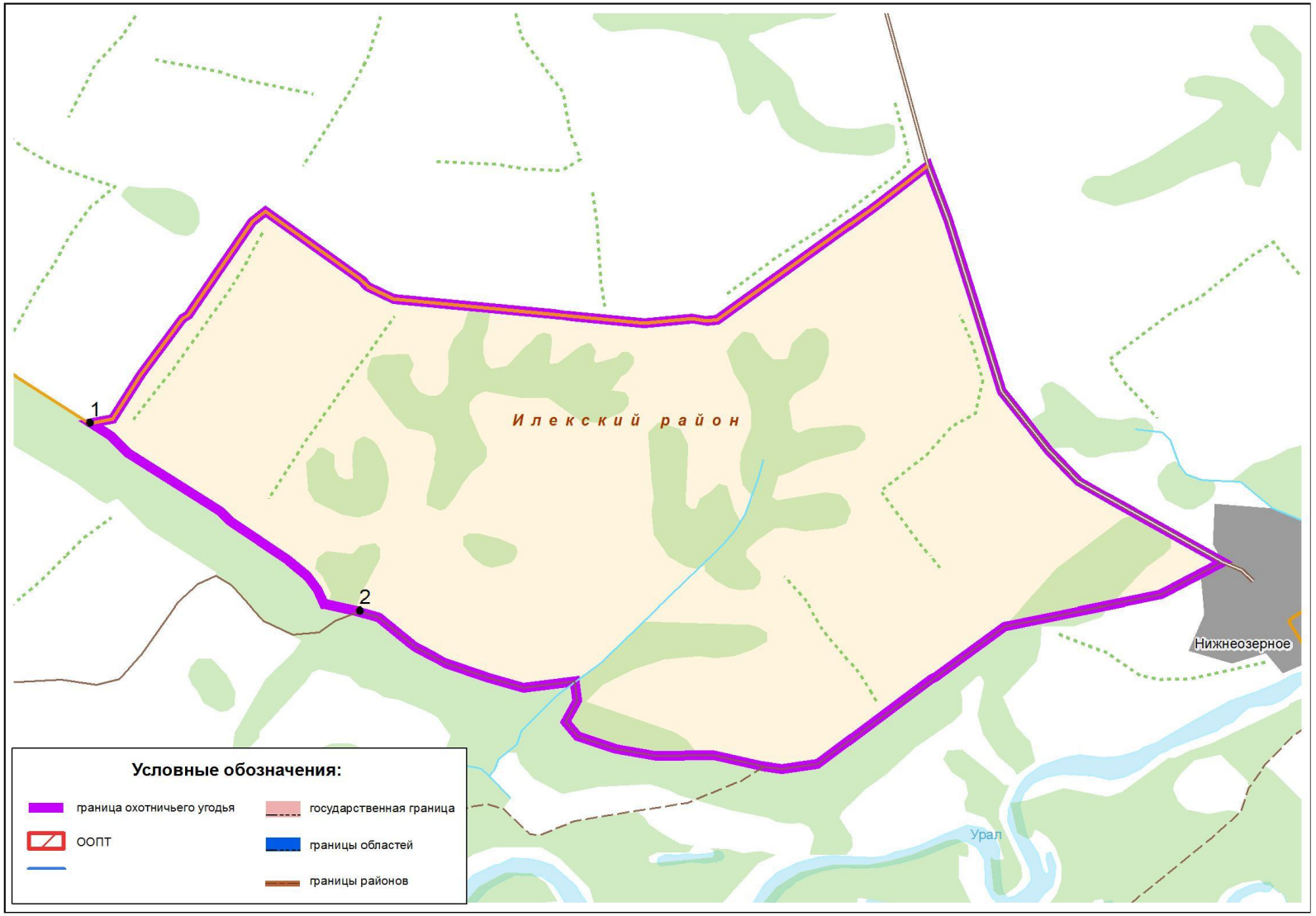

ООО «Евролес».
Площадь в Илекском районе: 22604 гектара.
Площадь в Ташлинском районе: 319 гектаров.
Общая площадь: 22923 гектара

Северная граница: от дороги Крестовка–Алексеевка в точке 1 (51° 36,797'; 53° 2,938') на восток через точки 2 (51° 36,719'; 53° 9,723'), 3 (51° 37,821'; 53° 16,474') в точку 4 (51° 38,126'; 53° 22,534').

Восточная граница: от точки 4 (51° 38,126'; 53° 22,534') на юг по автодороге Мустаево–Илек (старая дорога) до ее пересечения с рекой Урал.

Южная граница: от места пересечения автодороги Мустаево–Илек (старая дорога) с рекой Урал вниз по течению реки до устья озера Старый Урал (по государственной границе Оренбургской области и Республики Казахстан).

Западная граница: от устья озера Старый Урал по его западному берегу до точки 5 (51° 31,815'; 53° 5,358'), затем через точки 6 (51° 32,357'; 53° 5,139'), 7 (51° 32,500'; 53° 4,444'), далее на север по проселочной дороге, огибая населенный пункт Крестовка, затем на север по проселочной дороге Крестовка–Алексеевка до точки 1 (51° 36,797'; 53° 2,938').

Карта-схема границ охотничьего хозяйства ООО «Евролес» прилагается (в составе геоинформационной системы), в том числе в электронном виде в формате shp-файла.

Карта-схема границ
охотничьего хозяйства ООО «Евролес»

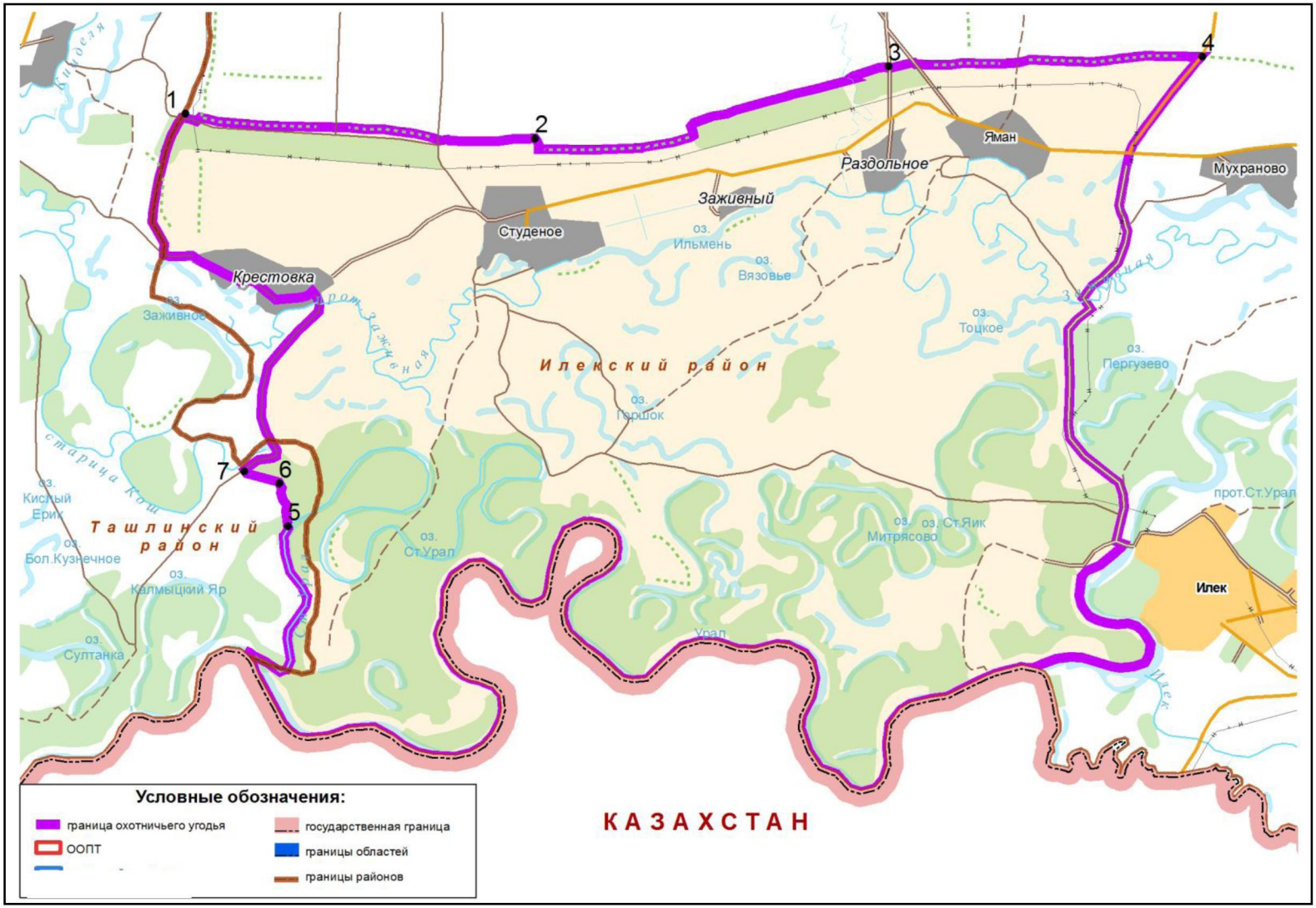

ООО «Уральское».
Площадь: 7734 гектара.
Илекский район

Северо-западная граница: от места пересечения автотрассы Илек–Оренбург (Р-335) с рекой Урал возле населенного пункта Илек по левому берегу реки в восточном направлении до точки 1 (51°34,080'; 53°35,550').

Восточная граница: от точки 1 (51° 34,080'; 53° 35,550') на реке Урал по прямой на юг до пересечения с автотрассой Илек–Оренбург в точке 2 (51°31,768'; 53°36,018').

Южная граница: от точки 2 (51°31,768'; 53°36,018') на автотрассе Илек–Оренбург (Р-335) по указанной автотрассе в западном направлении через населенный пункт Илек до пересечения с рекой Урал.

Карта-схема границ охотничьего хозяйства ООО «Уральское» прилагается (в составе геоинформационной системы), в том числе в электронном виде в формате shp-файла.

Карта-схема границ
охотничьего хозяйства ООО «Уральское»

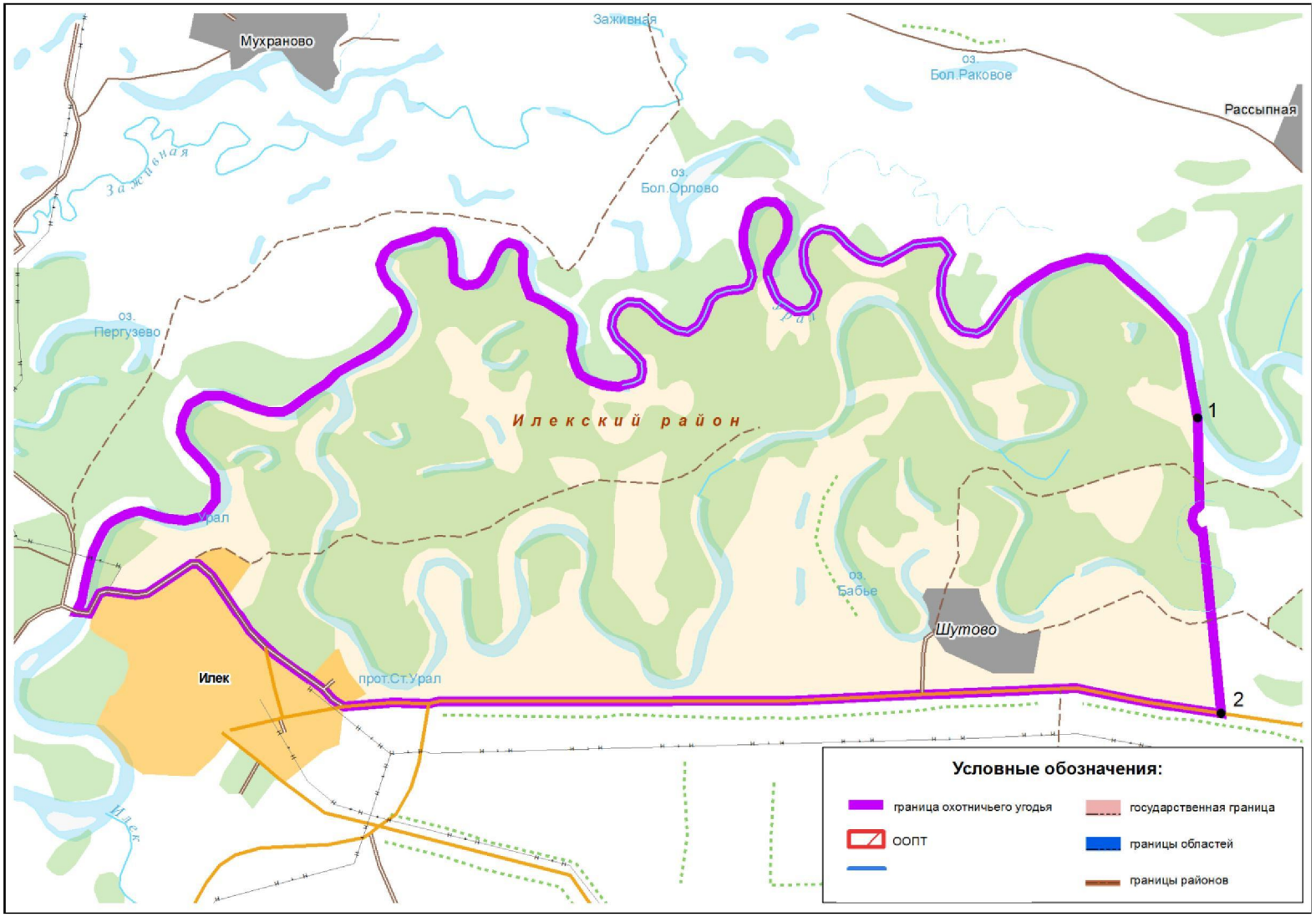

ООО «Верника», участок № 2.
Площадь: 11326 гектаров.
Илекский район

Северная граница: от автодороги Илек–Мустаево в точке 1 (51°38,128'; 53°22,533'), далее до населенного пункта Сладково, затем через точки 2 (51°37,759'; 53°34,197'), 3 (51°37,445'; 53°35,582') до точки 4 (51°38,057'; 53°39,367'), затем по дороге Илек–Нижнеозерное до поворота на населенный пункт Рассыпное.

Восточная граница: от поворота на населенного пункта Рассыпное, расположенного на автодороге Илек–Нижнеозерное, до населенного пункта Рассыпное, далее через указанный населенный пункт до устья старицы реки Урал.

Южная граница: от устья старицы реки Урал у населенного пункта Рассыпное, по правому берегу реки Урал до моста у населенного пункта Илек.

Западная граница: от моста через реку Урал у населенного пункта Илек по старой автодороге Илек–Мустаево до точки 1 (51°38,128'; 53°22,533').

Карта-схема границ охотничьего хозяйства ООО «Верника», участок № 2 прилагается (в составе геоинформационной системы), в том числе в электронном виде в формате shp-файла

Карта-схема границ
охотничьего хозяйства ООО «Верника», участок № 2

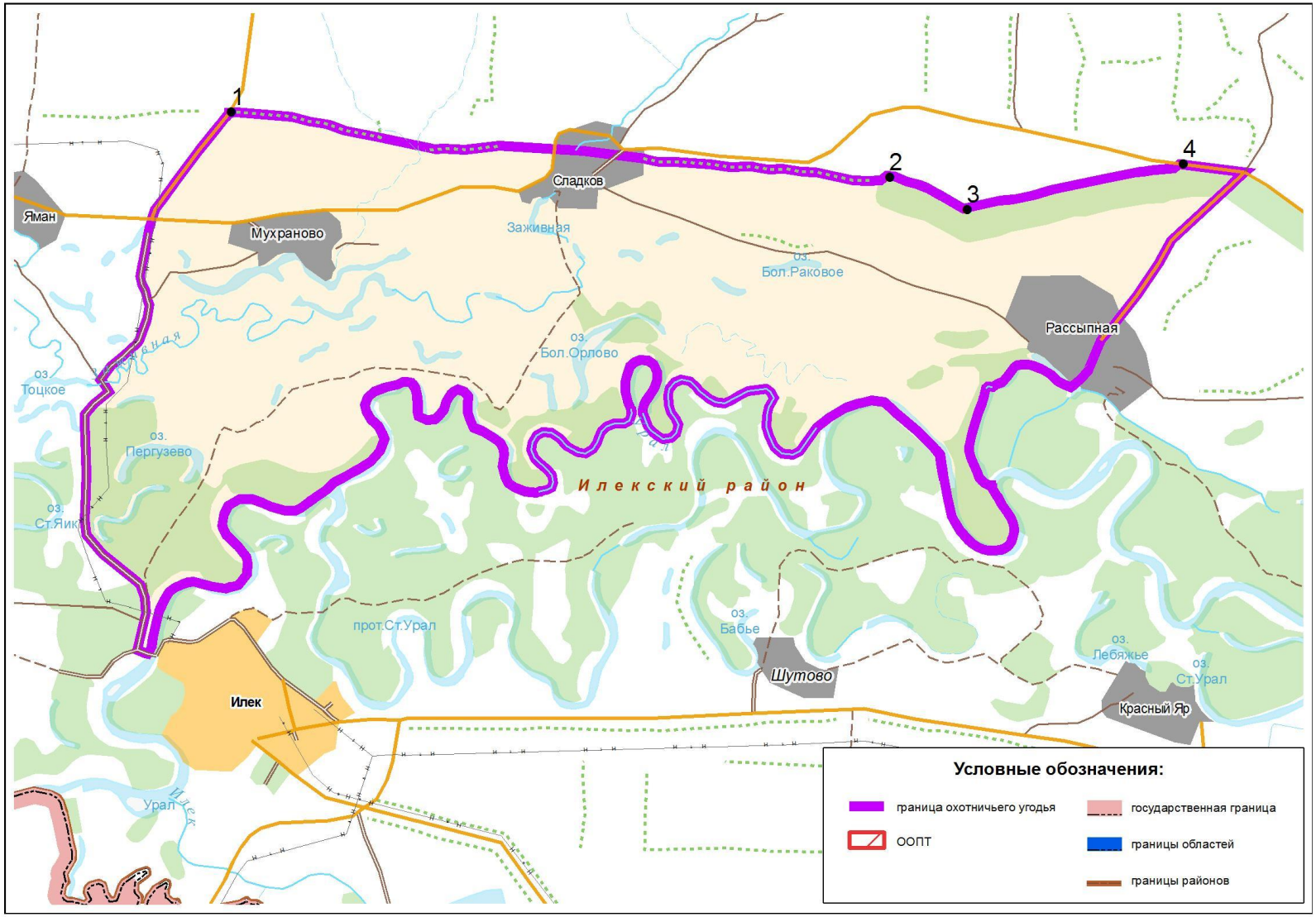

ООО «Краснохолмский лес».
Площадь: 7956 гектаров.
Илекский район

Северная граница: от места пересечения дороги Краснохолм–Чесноковка с рекой Урал (границей Илекского и Переволоцкого муниципальных районов) по реке Урал через населенный пункт Зубочистка Вторая до пересечения границ Илекского, Переволоцкого и Оренбургского муниципальных районов.

Восточная граница: от места пересечения границ Илекского, Переволоцкого и Оренбургского муниципальных районов через точки 1 (51°38,119'; 54°16,187'), 2 (51°37,054'; 54°16,728') до пересечения дороги на населенный пункт Троицкий с автотрассой Илек–Оренбург (Р-335).

Южная граница: от места пересечения дороги на населенный пункт Троицкий с автотрассой Илек–Оренбург (Р-335) по автотрассе на запад до населенного пункта Краснохолм.

Западная граница: от населенного пункта Краснохолм по дороге Краснохолм–Чесноковка до ее пересечения с рекой Урал.

Карта-схема границ охотничьего хозяйства ООО «Краснохолмский лес» прилагается (в составе геоинформационной системы), в том числе в электронном виде в формате shp-файла.

Карта-схема границ
охотничьего хозяйства ООО «Краснохолмский лес»

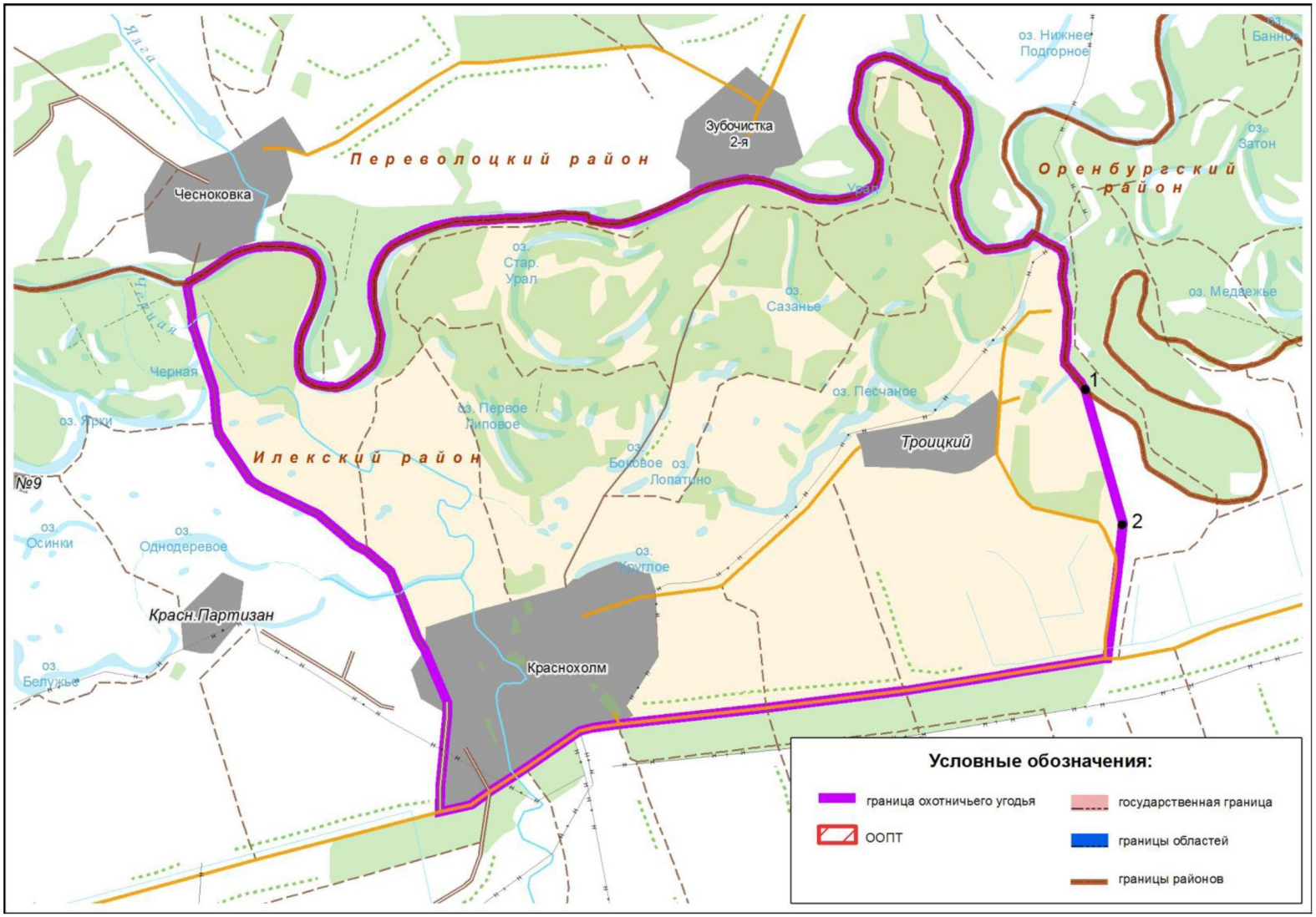

ООО «Привольное».
Площадь: 14233 гектара.
Илекский район

Северо-восточная граница: от точки 1 (51°26,569'; 53°34,361') на дороге Илек–Озерки по указанной дороге на юго-восток через населенный пункт Привольный до пересечения с ручьем, далее по указанному ручью до точки 2 (51° 17,824'; 53° 48,759'), далее на юго-запад по дороге до населенного пункта Сухоречка, от населенного пункта Сухоречка вдоль озера Голодное по точкам 3 (51°15,340'; 53° 42,881'), 4 (51°14,728'; 53° 44,699'), 5 (51°14,545'; 53°44,962'), 6(51°13,903'; 53°44,617'), 7 (51° 13,297'; 53° 44,850'), на юг до точки 8 (51°12,855'; 53°44,612') на государственной границе Оренбургской области и Республики Казахстан.

Юго-западная граница: от точки 8(51°12,855'; 53°44,612') на государственной границе Оренбургской области и Республики Казахстан по указанной государственной границе на север до точки 1(51° 26,569'; 53° 34,361') на дороге Илек–Озерки.

Карта-схема границ охотничьего хозяйства ООО «Привольное» прилагается (в составе геоинформационной системы), в том числе в электронном виде в формате shp-файла.

Карта-схема границ
охотничьего хозяйства ООО «Привольное»



ООО «Жилгарантпроект», участок № 1.
Площадь в Илекском районе: 9973 гектара.
Площадь в Переволоцком районе: 911 гектаров.
Общая площадь: 10884 гектара

Северная граница: от населенного пункта Нижнеозерное по автодороге на восток до населенного пункта Чесноковка.

Восточная граница: от населенного пункта Чесноковка на юг до населенного пункта Краснохолм.

Южная граница: от населенного пункта Краснохолм по автодороге Илек–Оренбург до пересечения с дорогой на населенный пункт Нижнеозерное.

Западная граница: от пересечения автодороги Илек–Оренбург с дорогой на населенный пункт Нижнеозерное, далее по дороге на север до населенного пункта Нижнеозерное.

Карта-схема границ охотничьего хозяйства ООО «Жилгарантпроект», участок № 1 прилагается (в составе геоинформационной системы), в том числе в электронном виде в формате shp-файла.

Карта-схема границ
охотничьего хозяйства ООО «Жилгарантпроект», участок № 1

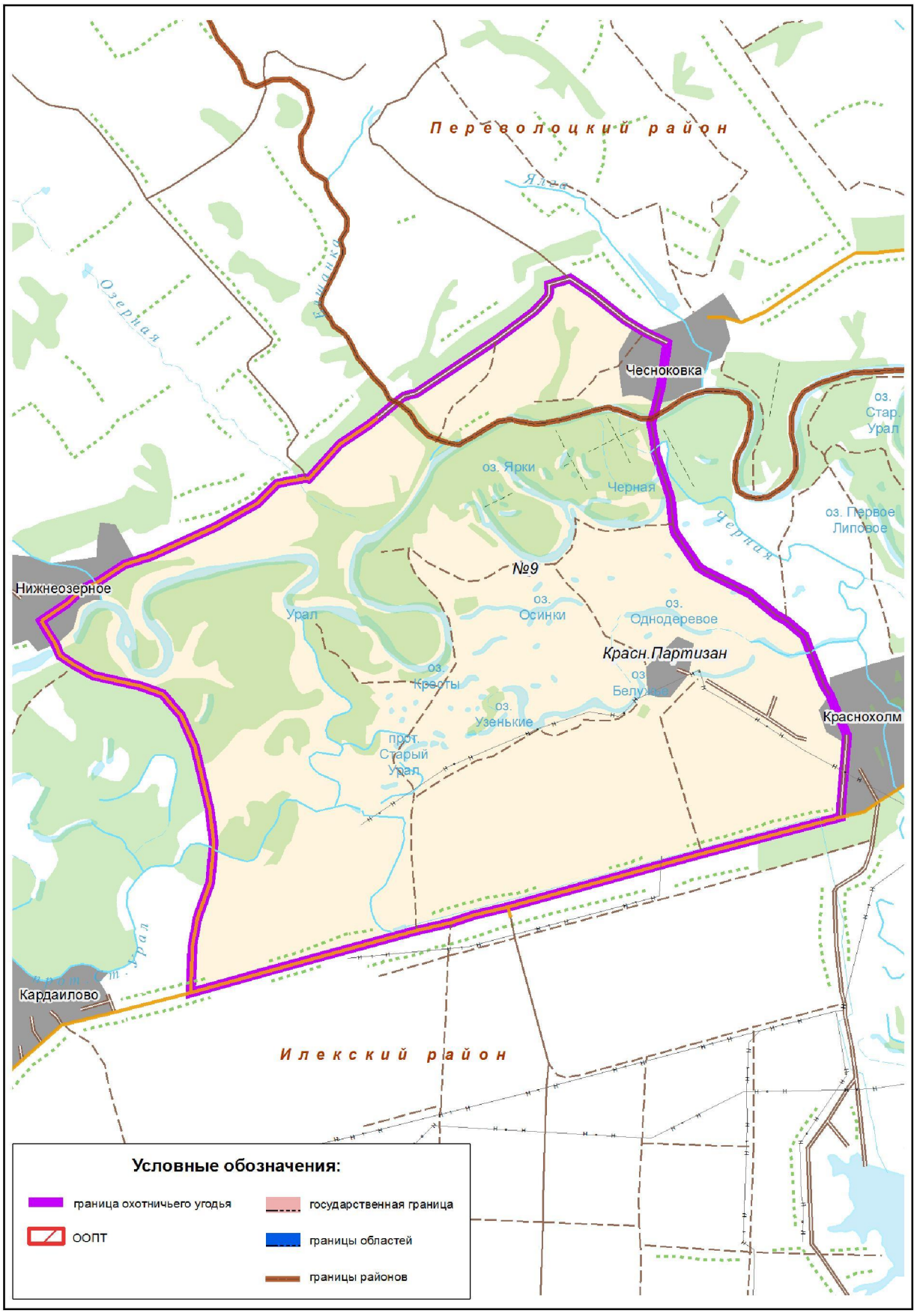

ООО «Жилгарантпроект», участок № 2.
Площадь: 4970 гектаров.
Илекский район

Северная граница: от места пересечения грейдерной дороги Нижнеозерное–Кардаилово с автодорогой Оренбург–Илек на восток по указанной автодороге до точки 1 (51°34,709'; 54°08,787').

Восточная граница: от точки 1 (51°34,709'; 54°08,787') на юг по дороге до точки 2 (51°32,601'; 54°08,375').

Южная граница: от точки 2 (51°32,601'; 54°08,375') на юго-запад по дороге через точки 3 (51°32,132'; 54°05,810'), 4 (51°31,652'; 54°03.411') до точки 5 (51° 30,350'; 53° 56,448').

Западная граница: от точки 5 (51°30,350'; 53°56,448') на север до точки 6 (51°31,788'; 53°55'691), затем на восток вдоль 500-метровой зоны южнее лесополосы до точки 7 (51°32,10 8';53°57,323'), далее на север до места пересечения грейдерной дороги Нижнеозерное–Кардаилово с автодорогой Оренбург–Илек.

Карта-схема границ охотничьего хозяйства ООО «Жилгарантпроект», участок № 2 прилагается (в составе геоинформационной системы), в том числе в электронном виде в формате shp-файла.

Карта-схема границ
охотничьего хозяйства ООО "Жилгарантпроект", участок № 2

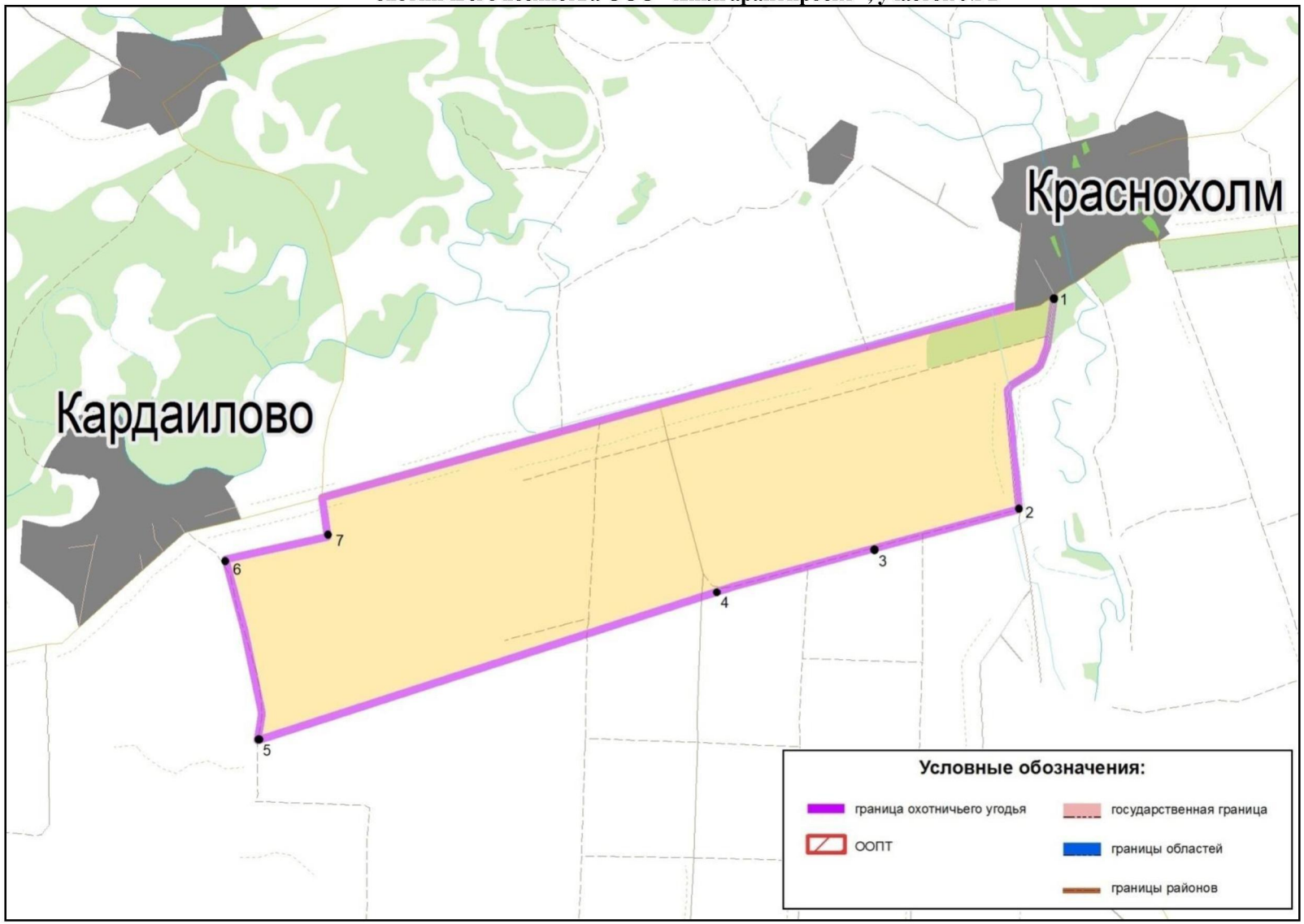

ООО «Русь».
Площадь: 16329 гектаров.
Илекский район

Северная граница: от Сухореченской дамбы (населенного пункта Сухоречка) по дороге на северо-восток через северную часть озера «Купы» до автодороги Илек–Озерки, затем на восток по северной стороне лесополосы до пересечения с дорогой, идущей на населенный пункт Песчаное, по указанной дороге в сторону населенного пункта Песчаное до ее пересечения с рекой Малой Песчанкой.

Восточная граница: от места пересечения дороги, идущей на населенный пункт Песчаное, с рекой Малой Песчанкой на юг вдоль указанной реки через населенный пункт Песчаное до ее впадения в реку Илек в районе населенного пункта Озерки.

Южная граница: от места впадения реки Малой Песчанки в реку Илек в районе населенного пункта Озерки на юго-запад вдоль реки Илек до точки 1 (51°12,871'; 53°44,620').

Западная граница: от точки 1 (51°12,871'; 53°44,620') на север через точки 2 (51°13,300'; 53°44,853'), 3 (51°13,901'; 53°44,635') до Сухореченской дамбы (населенного пункта Сухоречка).

Карта-схема границ охотничьего хозяйства ООО «Русь» прилагается (в составе геоинформационной системы), в том числе в электронном виде в формате shp-файла.

Карта-схема границ
охотничьего хозяйства ООО «Русь»

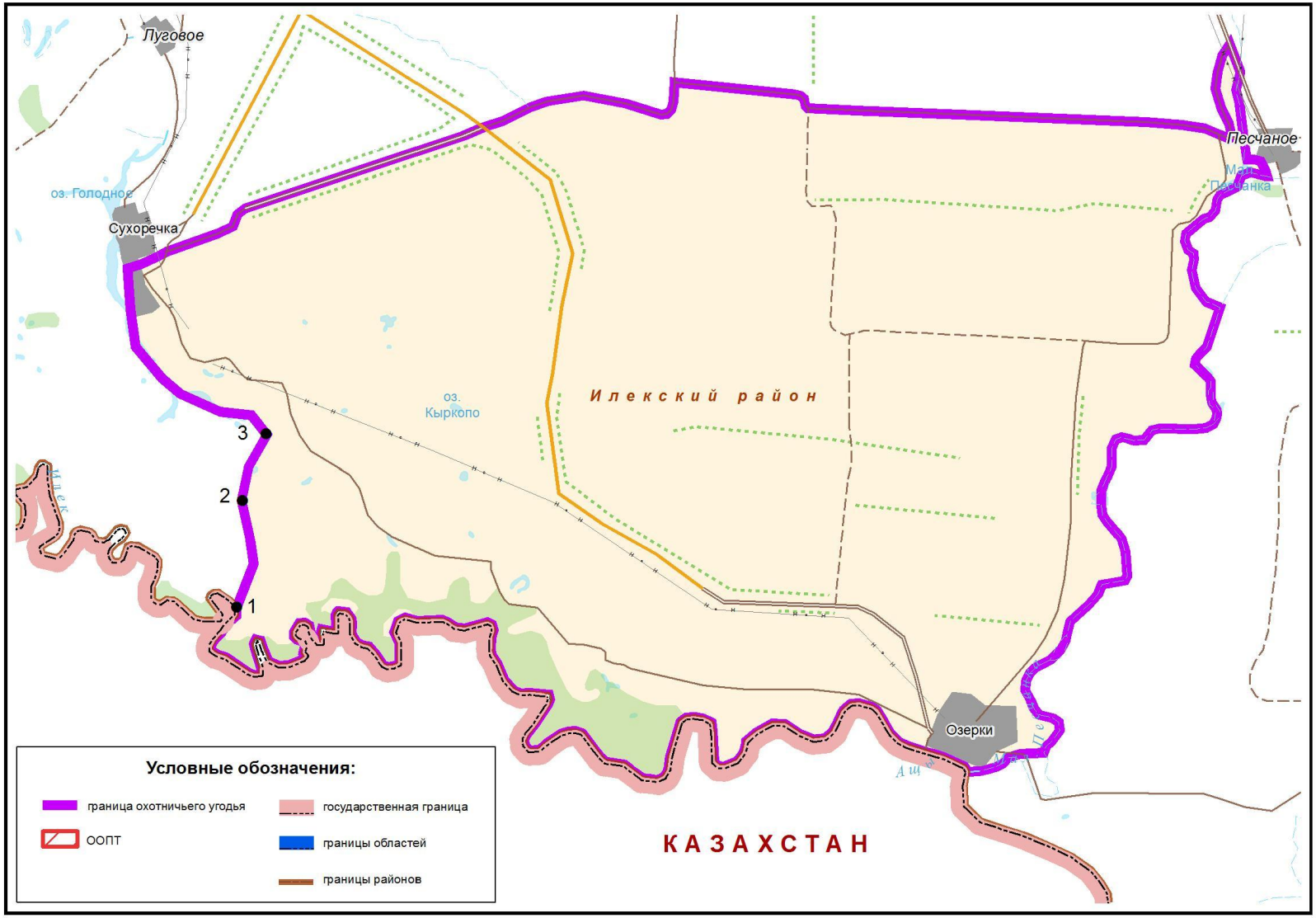

ООО «ЯИК».
Площадь: 8221 гектар.
Илекский район

Северная граница: от точки 1 (51°33,793'; 53°35,585') на восток вдоль реки Урал до точки 2 (51°34,342'; 53°37,751').

Восточная граница: от точки 2 (51°34,342'; 53°37,751') на юг через точки 3 (51°33,480'; 53°37,524'), 4 (51°32,445'; 53°36,551'), 5 (51°31,389'; 53°36,347'), 6 (51°31,329'; 53°37,041'), затем по прямой до поворота на населенный пункт Затонное на автодороге направлением Илек–Озерки (точка 7 (51°25,878'; 53°35,839').

Южная граница: от поворота на населенный пункт Затонное на автодороге направлением Илек–Озерки (точка 7 (51°25,878'; 53°35,839') на северо-запад по автодороге до районного центра Илек.

Западная граница: от районного центра Илек на восток по автодороге направлением Илек–Оренбург до точки 8 (51°31,768'; 53°36,018'), затем от этой точки на север по прямой до точки 1 (51°33,793'; 53°35,585').

Карта-схема границ охотничьего хозяйства ООО «ЯИК» прилагается (в составе геоинформационной системы), в том числе в электронном виде в формате shp-файла.

Карта-схема границ
охотничьего хозяйства ООО «ЯИК»

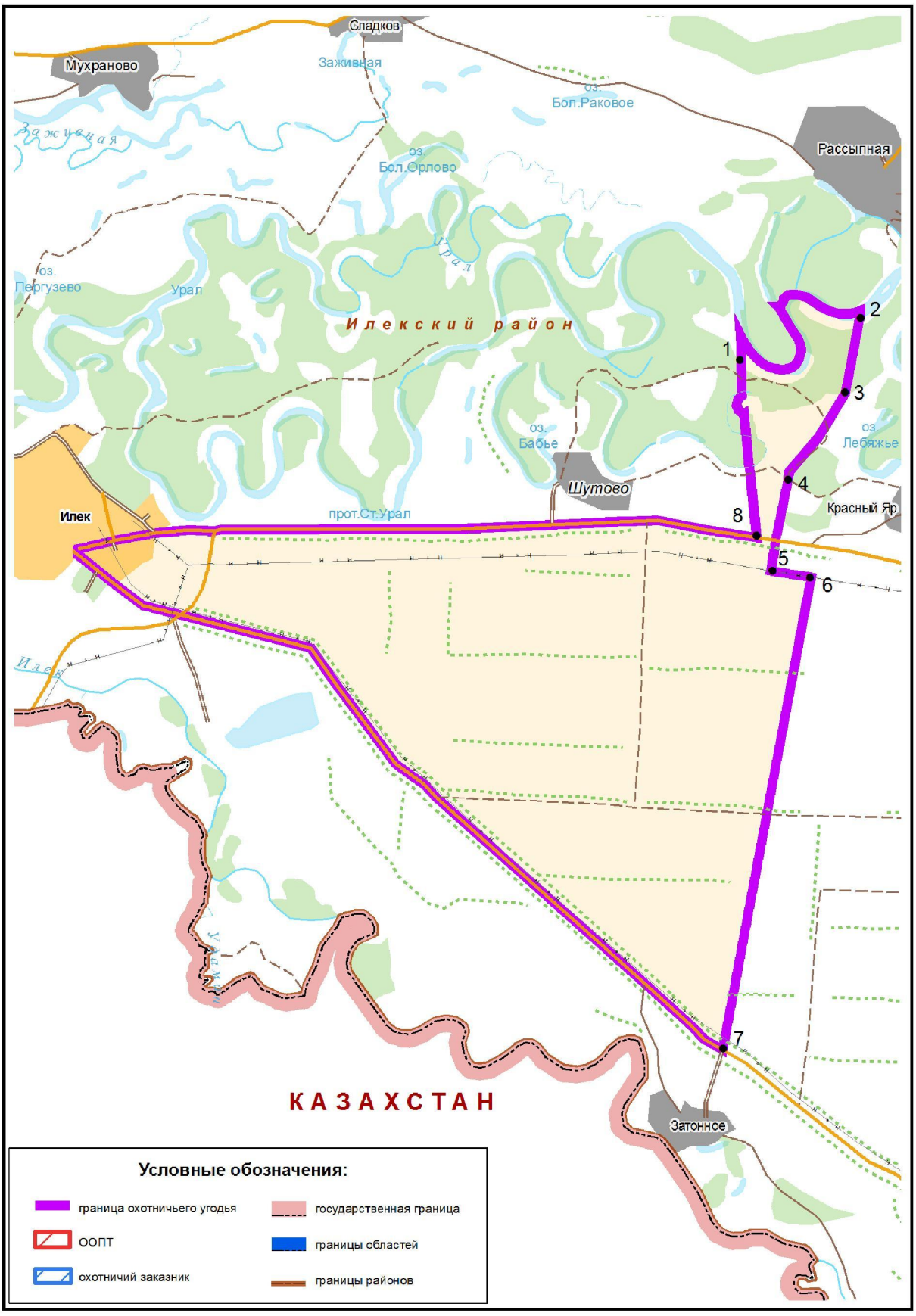

ООО «Кваркенское».
Площадь: 74816 гектаров.
Кваркенский район

Северная граница: от населенного пункта Свободное на север до административной границы Оренбургской и Челябинской областей, затем вдоль границы на восток до автодороги на населенный пункт Мирное Челябинской области.

Восточная граница: от дороги на населенный пункт Мирное Челябинской области на юг вдоль административной границы Оренбургской и Челябинской областей до автодороги на населенный пункт Красный Огородник.

Южная граница: от автодороги на населенный пункт Красный Огородник на северо-запад вдоль этой дороги до населенного пункта Аландское.

Западная граница: от населенного пункта Аландское по автодороге на северо-запад через точки 1 (52°20,782'; 59°46,780') и 2 (52°21,001'; 59°45,419') до населенного пункта Свободное.

Карта-схема границ охотничьего хозяйства ООО «Кваркенское» прилагается (в составе геоинформационной системы), в том числе в электронном виде в формате shp-файла.

Карта-схема границ
охотничьего хозяйства ООО «Кваркенское»

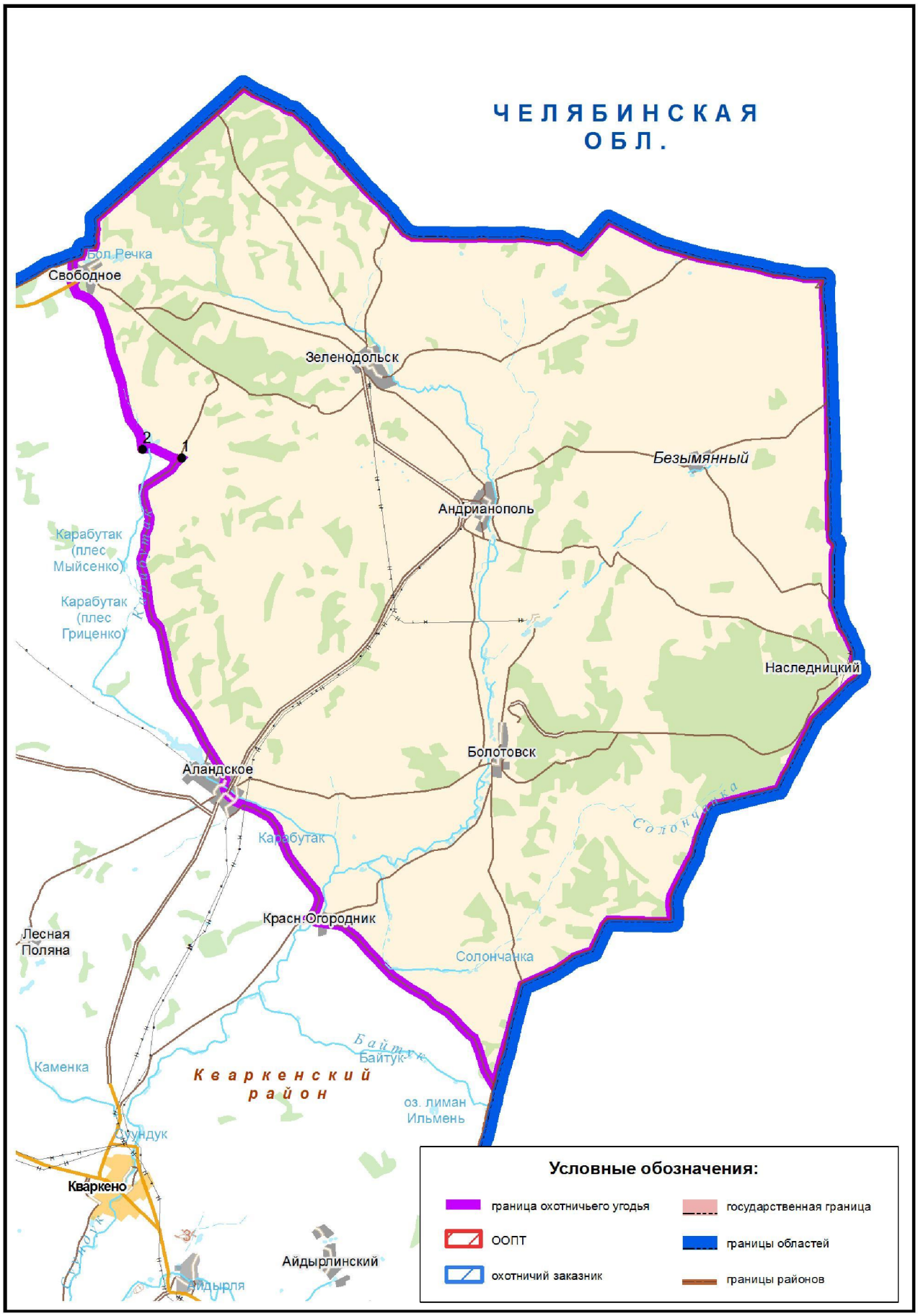

ООО «Агротехсервис».
Площадь: 59387 гектаров.
Красногвардейский район

Северная граница: от места пересечения границы Красногвардейского и Матвеевского муниципальных районов с дорогой на населенный пункт Гремучий, далее по указанной дороге до точки 1 (53°6,494'; 53°32,545').

Восточная граница: от точки 1 (53°6,494'; 53°32,545') на юг по реке Кристалке до населенного пункта Кристалка, далее по грейдеру до населенного пункта Петровское, затем по летней автодороге до населенного пункта Новоюласка, затем по автодороге через населенные пункты Залесово и Владимировка до населенного пункта Ивановка.

Южная граница: от населенного пункта Ивановка по автодороге Плешаново–Ивановка до населенного пункта Староюлдашево, далее по течению реки Ток мимо населенных пунктов Новоюлдашево, Малоюлдашево, Верхнеильясово, Среднеильясово, Нижнеильясово, Картялово, Верхнеяиково до места пересечения реки Ток с границей Красногвардейского и Грачевского муниципальных районов.

Западная граница: от места пересечения реки Ток с границей Красногвардейского и Грачевского муниципальных районов по указанной границе до места пересечения с границей Красногвардейского, Грачевского и Матвеевского муниципальных районов, далее по границе Красногвардейского и Матвеевского муниципальных районов до ее пересечения с дорогой на населенный пункт Гремучий.

Карта-схема границ охотничьего хозяйства ООО «Агротехсервис» прилагается (в составе геоинформационной системы), в том числе в электронном виде в формате shp-файла.

Карта-схема границ
охотничьего хозяйства ООО «Агротехсервис»

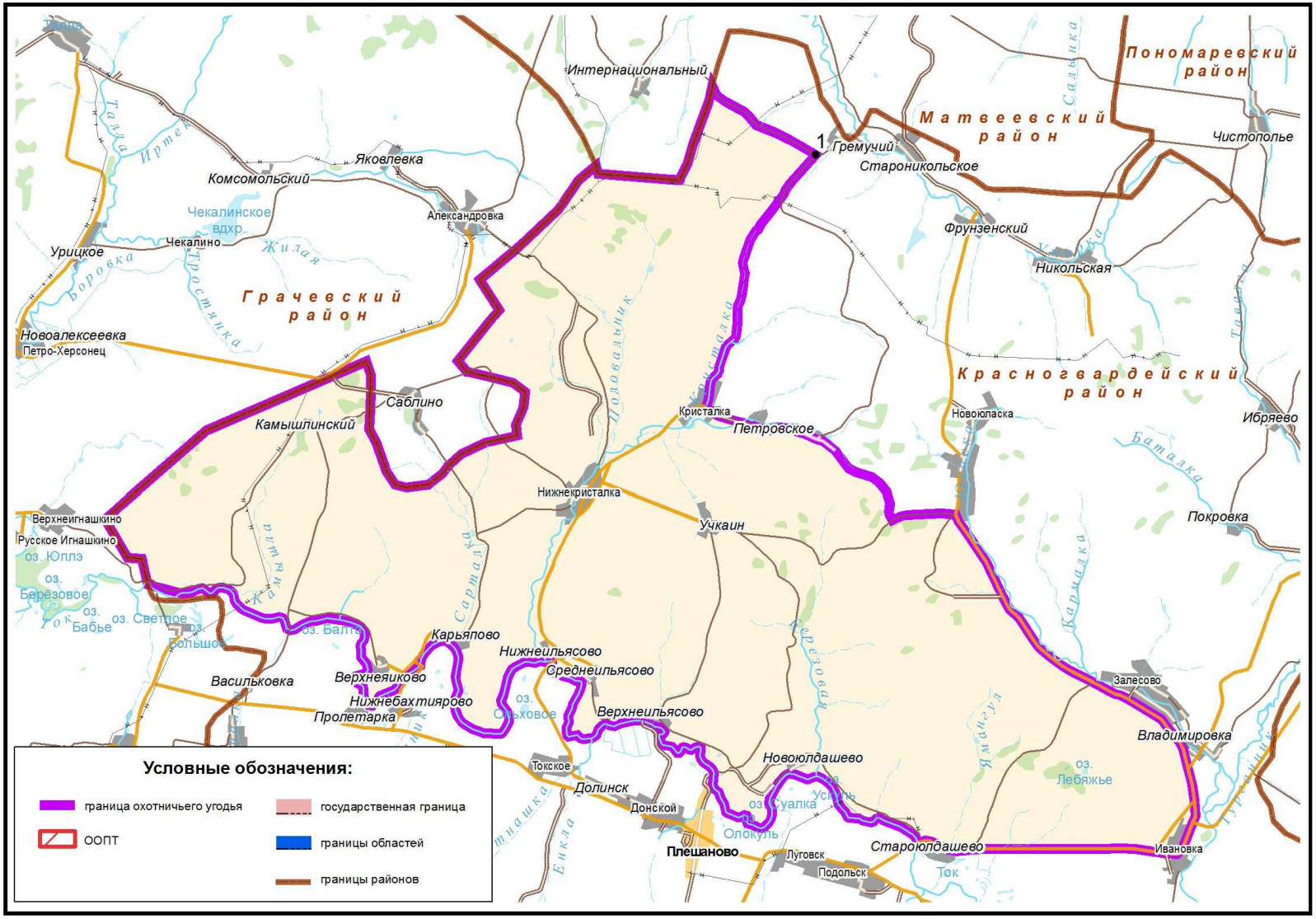

ООО «Далькор».
Площадь: 40708 гектаров.
Красногвардейский район

Северная граница: от населенного пункта Луговск по дороге в общем направлении на восток через населенные пункты Подольск, Красиково, Юлты.

Восточная граница: от точки 1 (52°45,598'; 53°49,664') по дороге в общем направлении на юг до места пересечения указанной дороги с границей Красногвардейского и Новосергиевского муниципальных районов, далее по указанной границе до места пересечения ее с рекой Малый Уран в точке 2 (52°37,625'; 53°46,471').

Южная граница: от места пересечения границы Красногвардейского и Новосергиевского муниципальных районов с рекой Малый Уран в точке 2 (52°37,625'; 53°46,471') по указанной реке в общем направлении на запад до населенного пункта Яшкино.

Западная граница: от населенного пункта Яшкино по дороге в общем направлении на север через населенный пункт Дрыгин Сад, мимо населенного пункта Юговка до населенного пункта Луговск.

Карта-схема границ охотничьего хозяйства ООО «Далькор» прилагается (в составе геоинформационной системы), в том числе в электронном виде в формате shp-файла.

Карта-схема границ
охотничьего хозяйства ООО «Далькор»

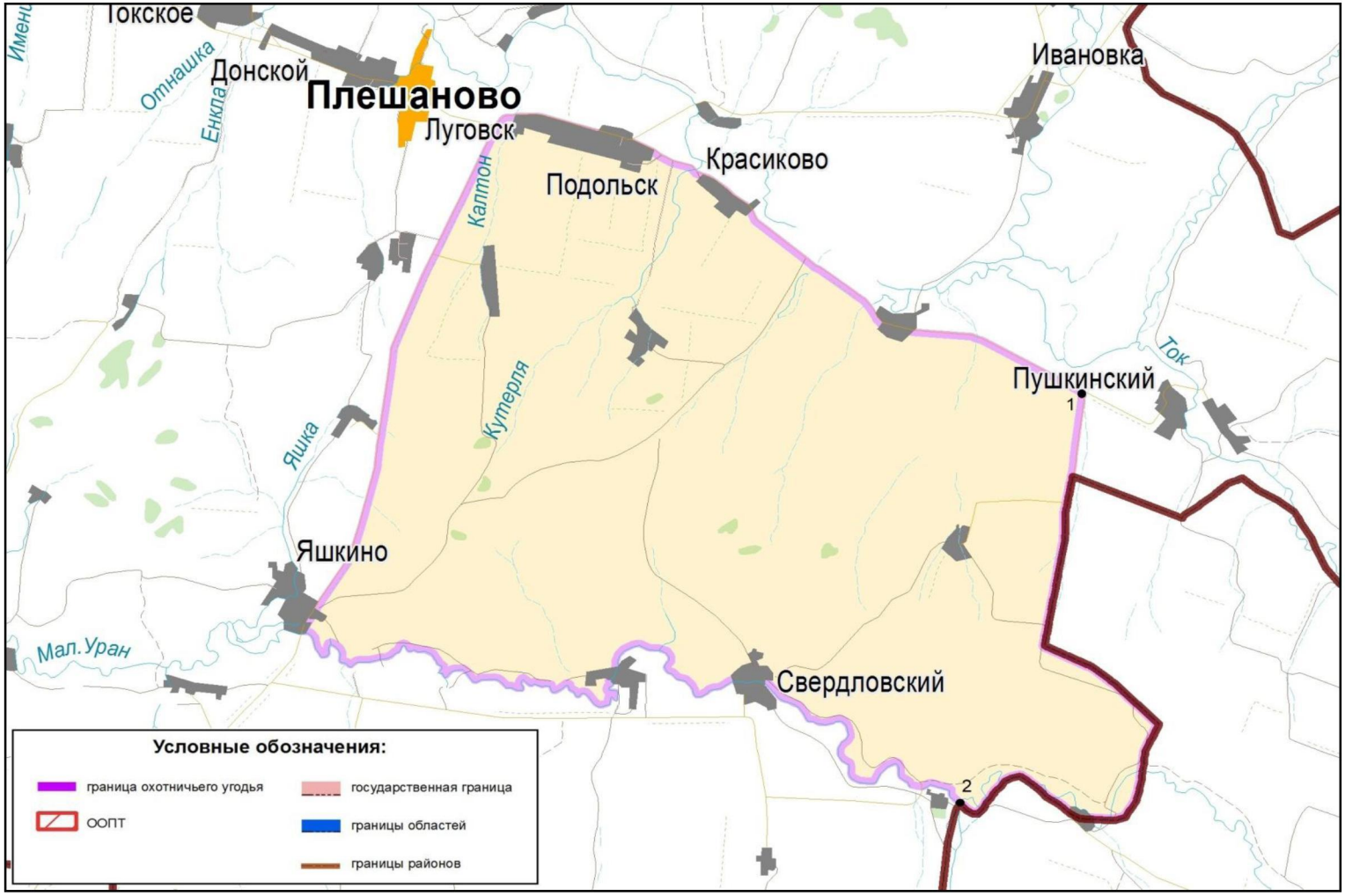

ООО «Виват Проект 99».
Площадь: 31910 гектаров.
Кувандыкский городской округ

Северная граница: от точки 1 (51°52,094'; 57°39,278') вдоль государственной границы Оренбургской области и республики Башкортостан на восток по этой границе до реки Ташлы.

Восточная граница: от пересечения государственной границы Оренбургской области и Республики Башкортостан и реки Ташлы по правому берегу реки через населенный пункт Новосимбирка до пересечения реки с автодорогой Новосимбирка–Оноприеновка, далее по указанной автодороге через населенный пункт Поим до населенного пункта Оноприеновка.

Южная граница: от населенного пункта Оноприеновка по дороге до населенного пункта Новоказанка, далее от населенного пункта Новоказанка до точки 2 (51°38,893'; 57°40,562').

Западная граница: от точки 2 (51°38,893'; 57°40,562') до точки 3 (51°39,945'; 57°41,024'), далее на север по реке Катрале до государственной границы Оренбургской области и Республики Башкортостан, далее вдоль этой границы до точки 1 (51°52,094'; 57°39,278').

Карта-схема границ охотничьего хозяйства ООО «Виват Проект 99» прилагается (в составе геоинформационной системы), в том числе в электронном виде в формате shp-файла.

Карта-схема границ
охотничьего хозяйства ООО «Виват Проект 99»

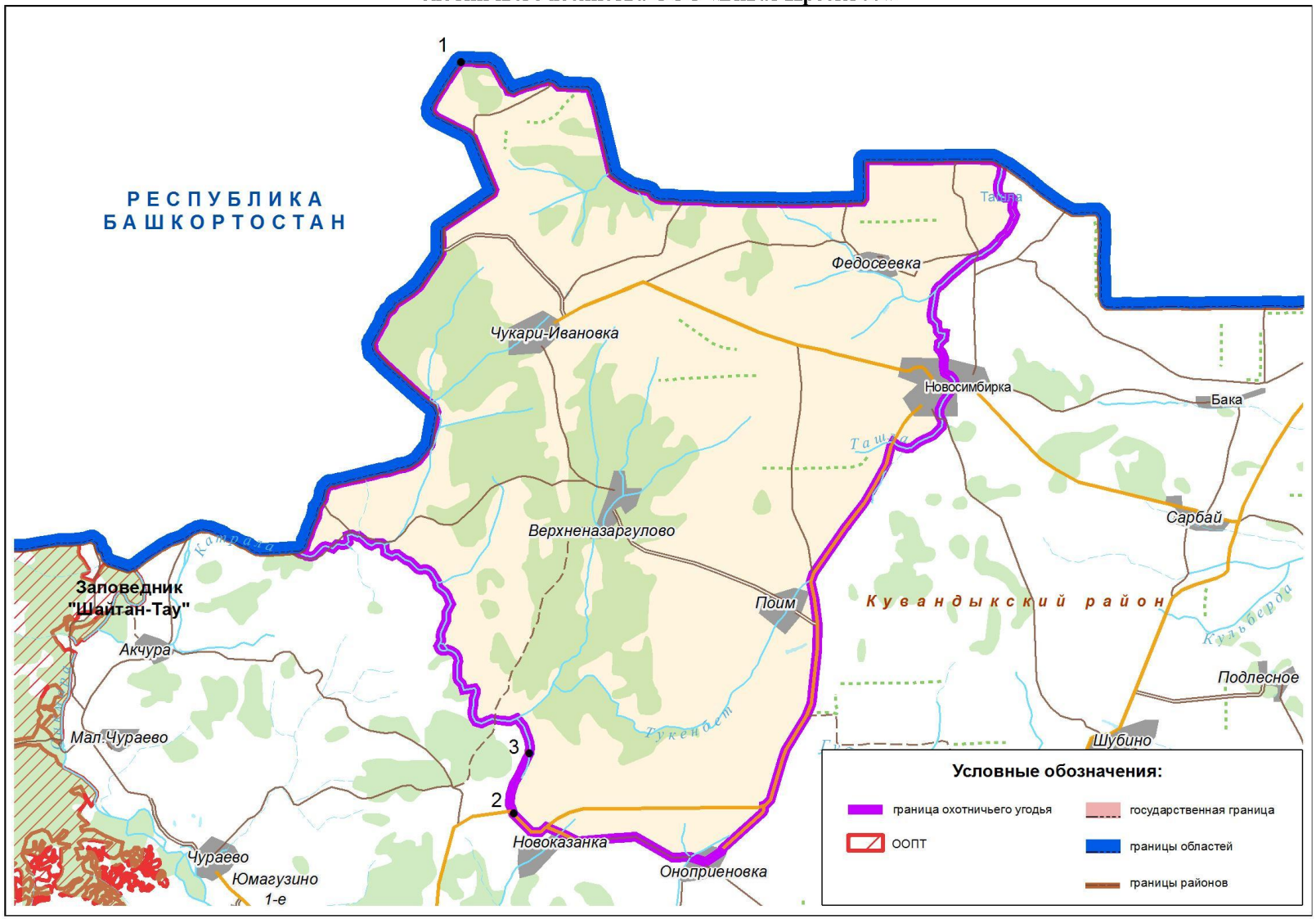

ООО «УралТрансСервис», участок № 1.
Площадь: 27074 гектара.
Кувандыкский городской округ

Северная граница: от места пересечения границы Беляевского муниципального района и Кувандыкского городского округа с автодорогой Оренбург–Орск (Р-336) по указанной автодороге на восток мимо населенных пунктов Никольское, Краснощеково, Ильинка до населенного пункта Подгорное, затем по дороге до реки Вязовки.

Восточная граница: от места пересечения реки Вязовки с дорогой на населенный пункт Подгорное вниз по течению до впадения ее в реку Урал.

Южная граница: от места впадения реки Вязовка в реку Урал вдоль левого берега реки Урал на юго-запад до населенного пункта Айтуар, затем по дороге до населенного пункта Каратал, мимо населенного пункта Урал на северо-запад до населенного пункта Жанатан, затем по автодороге Новоуральск–Бурлыкский мимо населенных пунктов Новоуральск, Пехотное до границы Беляевского муниципального района и Кувандыкского городского округа.

Западная граница: от места пересечения границы Беляевского муниципального района и Кувандыкского городского округа с автодорогой направлением Новоуральск–Бурлыкский на север вдоль границы до места пересечения ее с автодорогой Оренбург–Орск (Р-336).

Карта-схема границ охотничьего хозяйства ООО «УралТрансСервис», участок № 1 прилагается (в составе геоинформационной системы), в том числе в электронном виде в формате shp-файла.

Карта-схема границ
охотничьего хозяйства ООО «УралТрансСервис», участок № 1

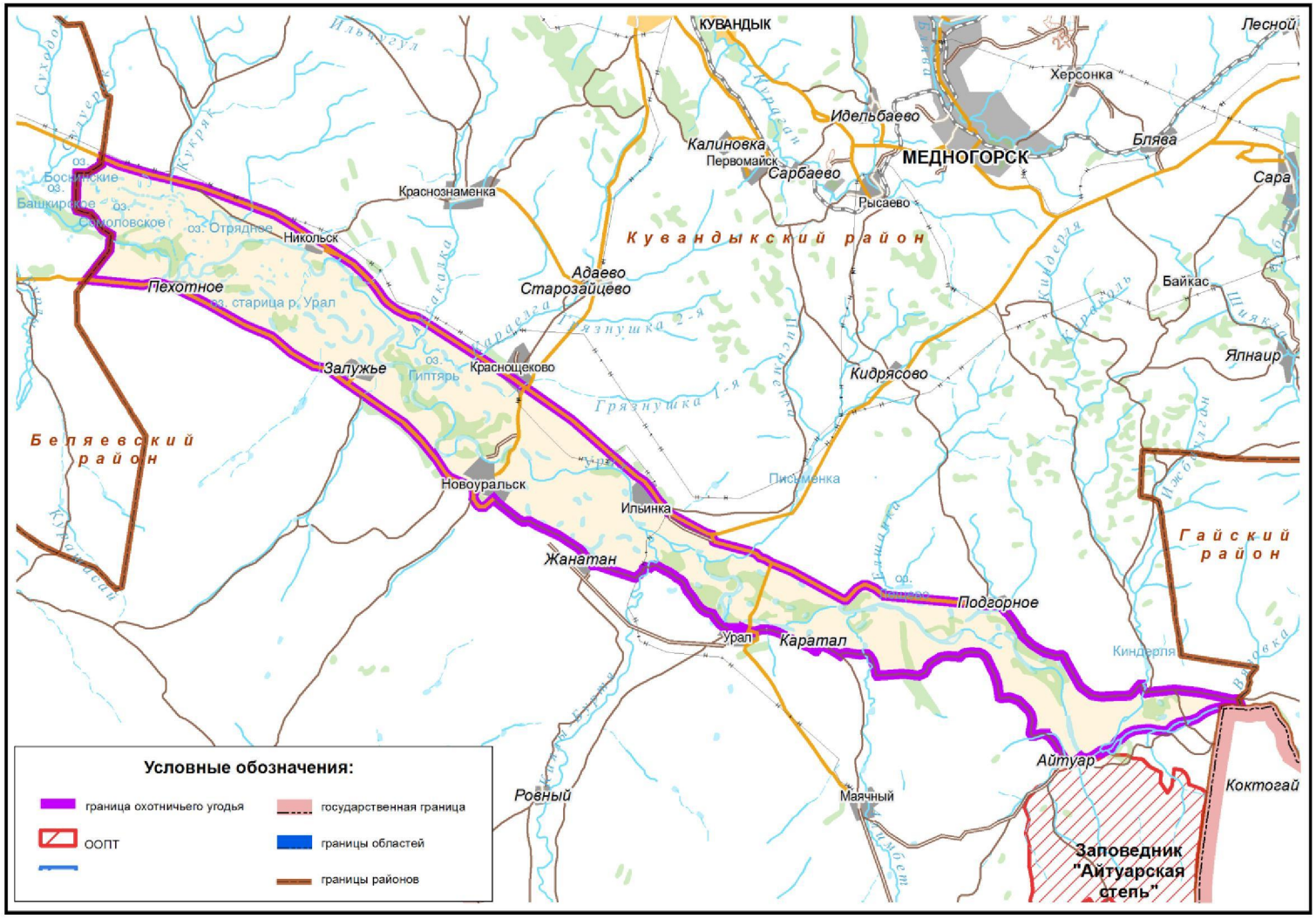

ООО «Медведь».
Площадь: 16256 гектаров.
Кувандыкский городской округ

Северная граница: от населенного пункта Каипово на северо-восток по дороге Каипово–Верхнеутягулово до реки Сакмары.

Восточная граница: от места пересечения дороги Каипово–Верхнеутягулово с рекой Сакмарой вдоль реки на юг до моста в г. Кувандык.

Южная граница: от моста через реку Сакмару в г. Кувандык на запад вдоль реки до населенного пункта Акбулатово.

Западная граница: от населенного пункта Акбулатово на север вверх по течению реки Бухарчи, затем вдоль реки на север до населенного пункта Каипово.

Карта-схема границ охотничьего хозяйства ООО «Медведь» прилагается (в составе геоинформационной системы), в том числе в электронном виде в формате shp-файла.

Карта-схема границ
охотничьего хозяйства ООО «Медведь»

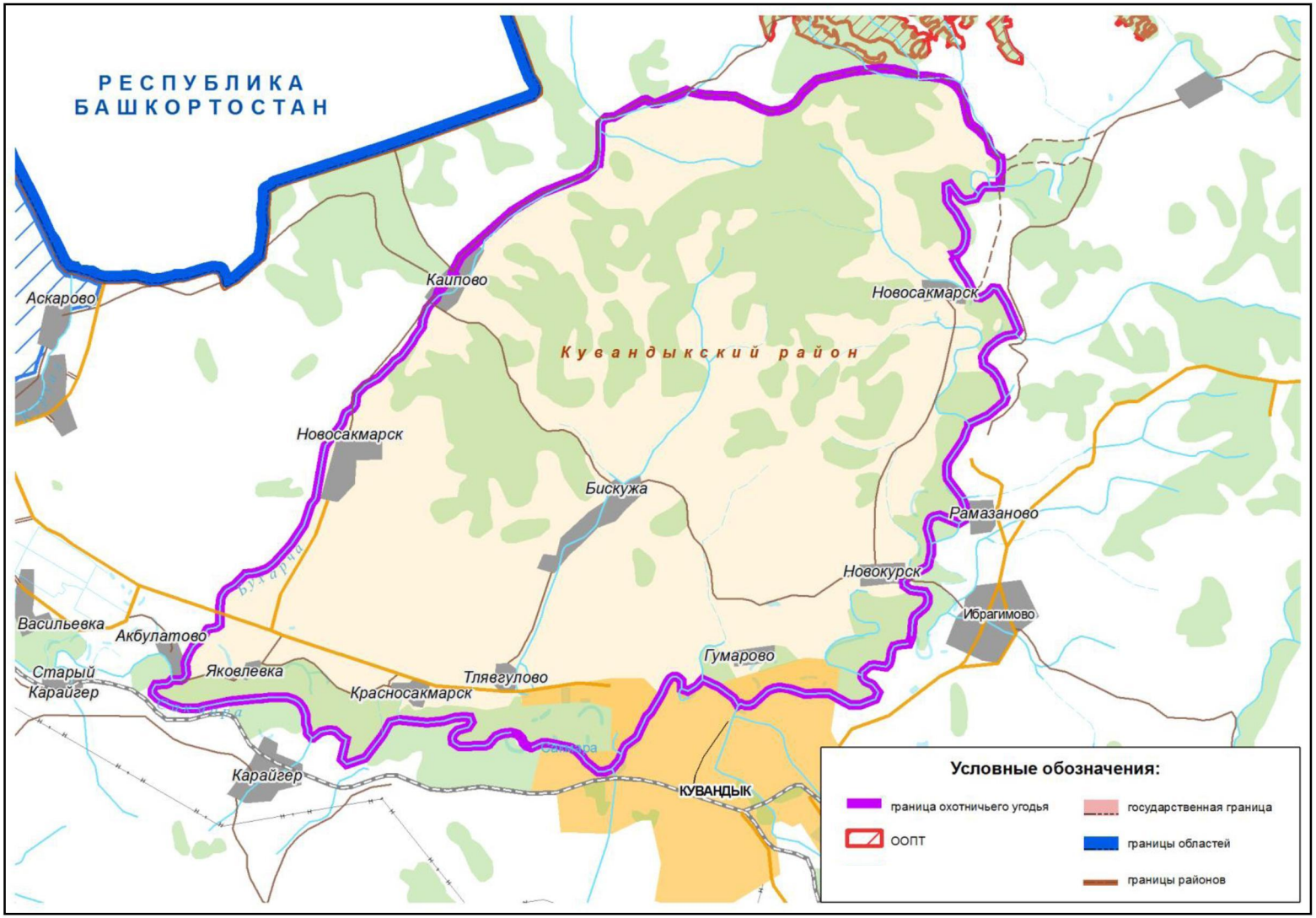

ООО «УралТрансСервис», участок № 2.
Площадь: 81382 гектара.
Кувандыкский городской округ

Северная граница: от пересечения границ Кувандыкского городского округа и Саракташского муниципального района с железной дорогой направлением Оренбург–Орск на восток вдоль железной дороги до станции Русское Канчерово, затем на северо-восток по дороге до реки Сакмары, далее вдоль реки до г. Кувандыка.

Восточная граница: от г. Кувандыка – моста через реку Сакмару по автодороге на юго-восток мимо населенного пункта Первомайск до населенного пункта Кидрясово.

Южная граница: от населенного пункта Кидрясово на юго-запад по автодороге направлением Орск–Оренбург (Р-336) мимо населенных пунктов Ильинка, Краснощеково, Никольское до границы Беляевского муниципального района и Кувандыкского городского округа.

Западная граница: от границы Беляевского муниципального района и Кувандыкского городского округа на северо-запад вдоль границы до пересечения границ Саракташского муниципального района и Кувандыкского городского округа с железной дорогой направлением Оренбург–Орск.

Карта-схема границ охотничьего хозяйства ООО «УралТрансСервис», участок № 2 прилагается (в составе геоинформационной системы), в том числе в электронном виде в формате shp-файла.

Карта-схема границ
охотничьего хозяйства ООО «УралТрансСервис», участок № 2

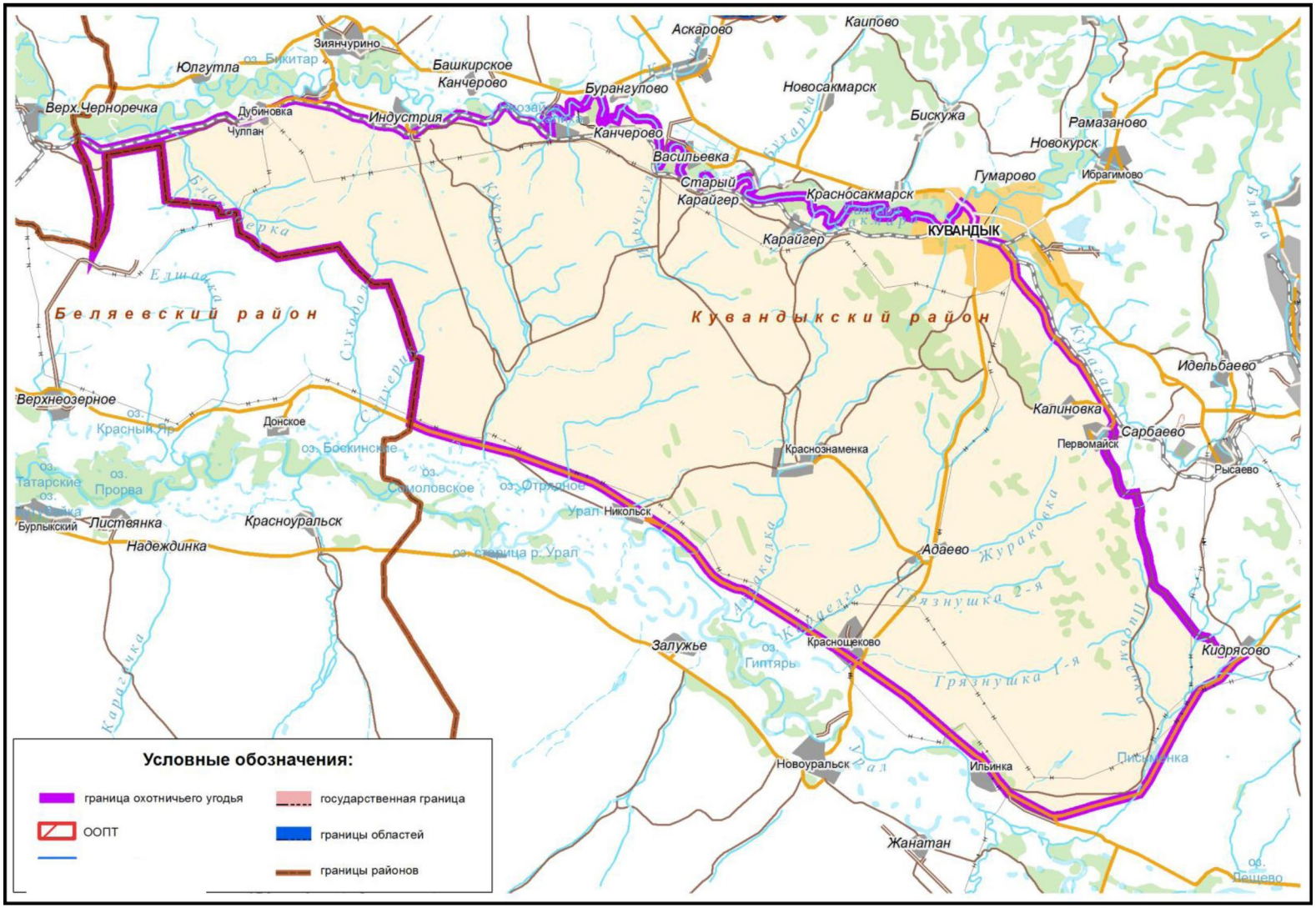

ООО «В мире животных».
Площадь в Кувандыкском городском округе: 84931 гектар.
Площадь в Гайском городском округе: 87 гектаров.
Общая площадь: 85018 гектаров

Северная граница: от населенного пункта Шубино на восток по прямой до точки 1 (51°40,051'; 58°6,848').

Восточная граница: от точки 1 (51°40,051'; 58°6,848') на юг вдоль границы Кувандыкского и Гайского городских округов до ее пересечения с рекой Хмелевкой, далее по реке до населенного пункта Хмелевка.

Южная граница: от населенного пункта Хмелевка по дороге на север через населенный пункта Ялнаир до населенного пункта Сара, далее на юго-запад по дороге до точки 2 (51°17,305'; 57°40,697'), далее до дороги на населенный пункт Кидрясово, далее на северо-запад по дороге до ее пересечения с автодорогой Оренбург–Орск, затем по этой автодороге на юго-запад до населенного пункта Кидрясово.

Западная граница: от населенного пункта Кидрясово на север по дороге до населенного пункта Рысаево, затем на северо-запад по дороге до города Медногорска, от города на север по дороге через Урочище Херсонка до населенного пункта Ракитянка, далее на северо-восток по дороге через населенные пункты Новопокровка, Карагай-Покровка до населенного пункта Шубино.

Карта-схема границ охотничьего хозяйства ООО «В мире животных» прилагается (в составе геоинформационной системы), в том числе в электронном виде в формате shp-файла.

Карта-схема границ
охотничьего хозяйства ООО «В мире животных»

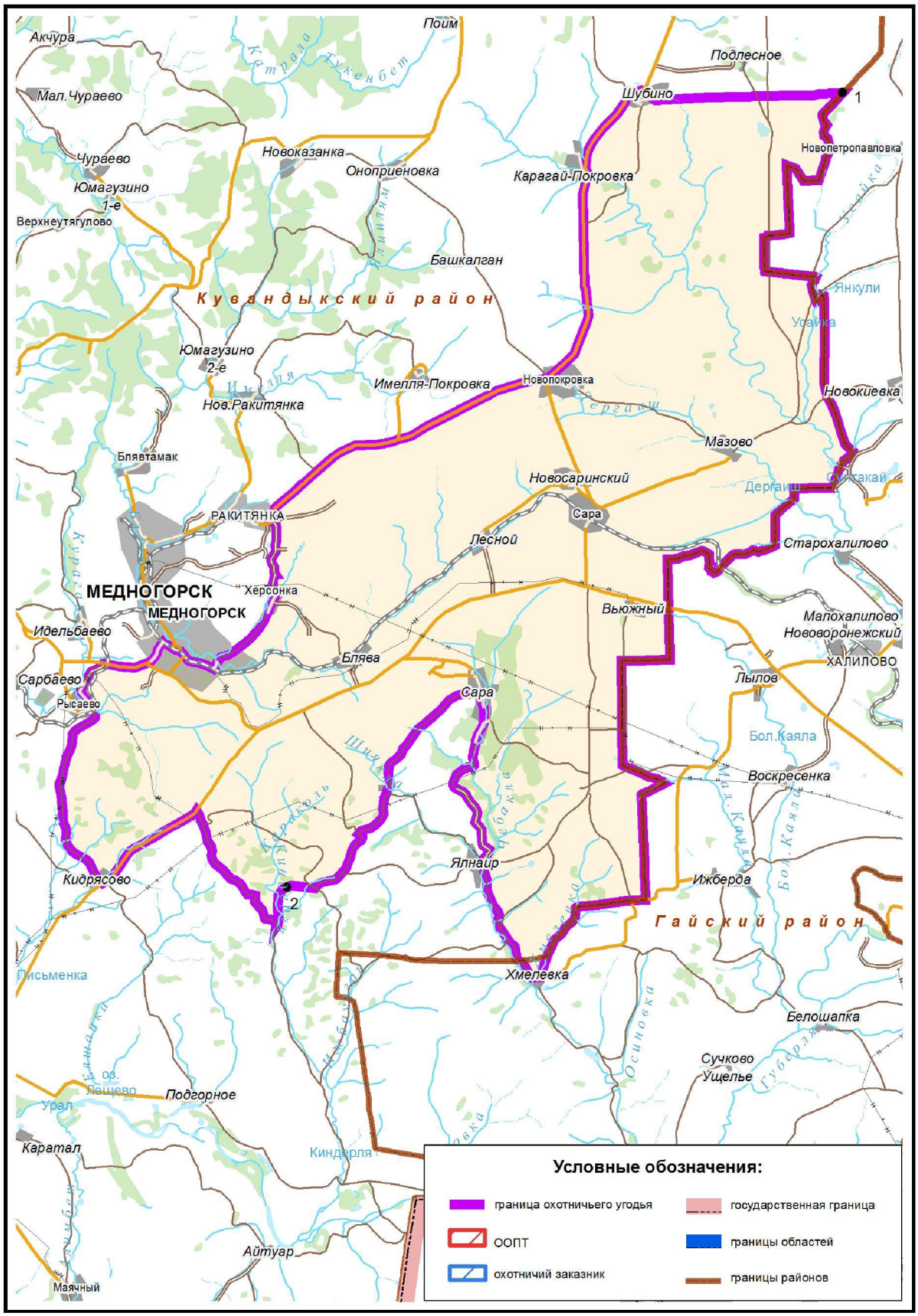

ООО «Магистраль-1».
Площадь: 52566 гектаров.
Кувандыкский городской округ

Северная граница: от населенного пункта Чураево на запад по дороге через населенный пункт Новоказанка до населенного пункта Оноприеновка.

Восточная граница: от населенного пункта Оноприеновка по дороге через населенный пункт Башкалган до населенного пункта Новопокровка.

Южная граница: от населенного пункта Новопокровка по дороге через населенный пункт Ракитянка до реки Блявы, далее вниз по течению указанной реки до ее впадения в реку Кураган, затем в южном направлении по реке Кураган до пересечения с дорогой Ибрагимово–Идельбаево, далее по указанной дороге на населенного пункта Идельбаево до пересечения с автотрассой Кувандык–Магнитогорск, далее по трассе до г. Кувандыка.

Западная граница: от г. Кувандыка по левому берегу реки Сакмары до населенного пункта Чураево.

Карта-схема границ охотничьего хозяйства ООО «Магистраль-1» прилагается (в составе геоинформационной системы), в том числе в электронном виде в формате shp-файла.

Карта-схема границ
охотничьего хозяйства ООО «Магистраль-1»

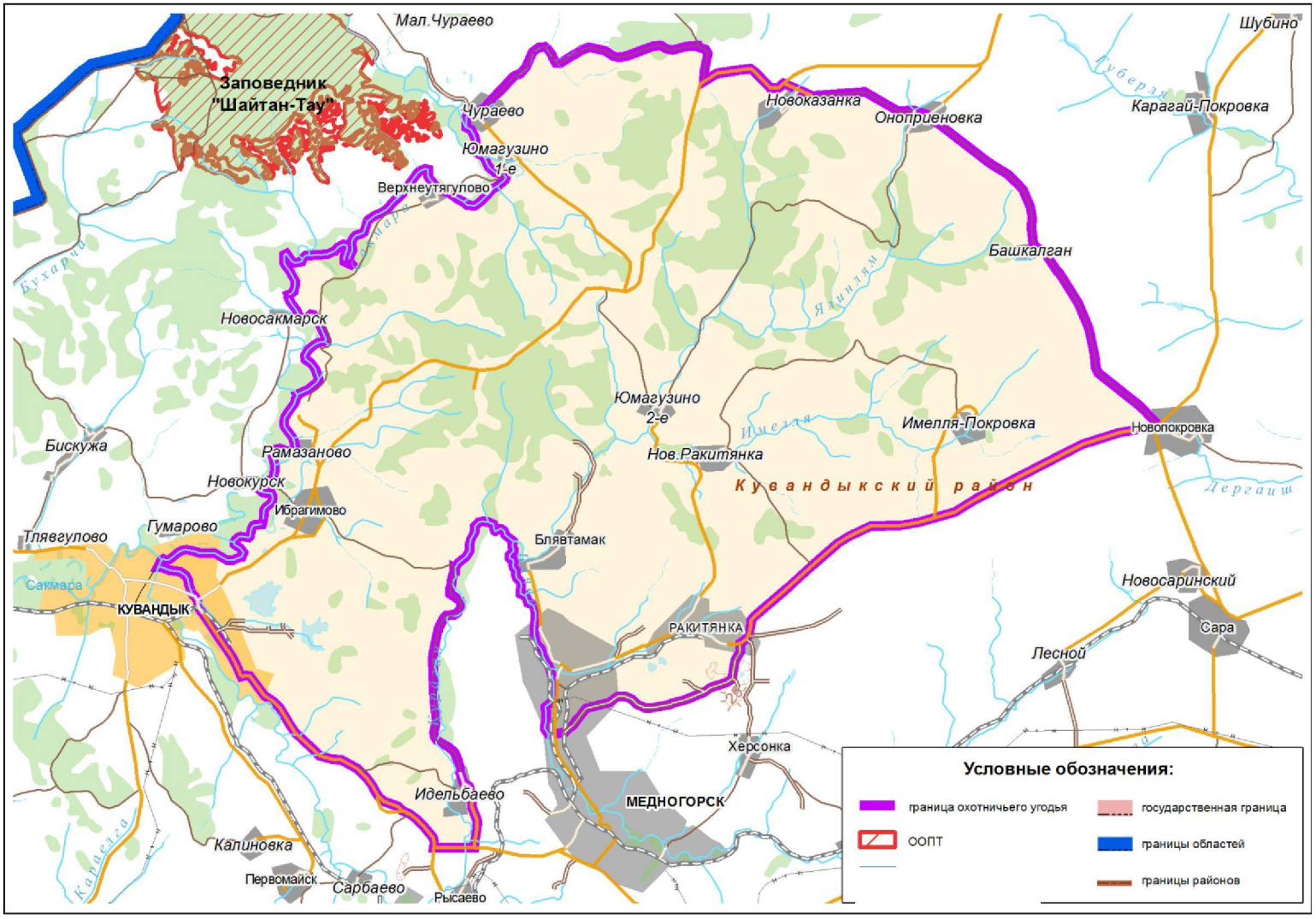

ОАО «Дубиновское ХПП».
Площадь: 23818 гектаров.
Кувандыкский городской округ

Северная граница: от пересечения границы Кувандыкского городского округа и Саракташского муниципального района с административной границей Оренбургской области и Республики Башкортостан, по административной границе Оренбургской области и Республики Башкортостан до населенного пункта Чеботарево.

Восточная граница: от населенного пункта Чеботарево по дороге до населенного пункта Зиянчурино, далее по автомобильной дороге до населенного пункта Аскарово, затем на юг по правому берегу реки Куруил мимо населенного пункта Куруил до (устья) места впадения в реку Сакмару.

Южная граница: от места впадения реки Куруил в реку Сакмару на запад по правому берегу реки Сакмары мимо населенных пунктов Индустрия и Новосакмарск до ее пересечения с границей Кувандыкского городского округа и Саракташского муниципального района.

Западная граница: от места пересечения реки Сакмары с границей Кувандыкского городского округа и Саракташского муниципального района по указанной границе до ее пересечения с административной границей Оренбургской области и Республики Башкортостан.

Карта-схема границ охотничьего хозяйства ОАО «Дубиновское ХПП» прилагается (в составе геоинформационной системы), в том числе в электронном виде в формате shp-файла.

Карта-схема границ
охотничьего хозяйства ОАО «Дубиновское ХПП»

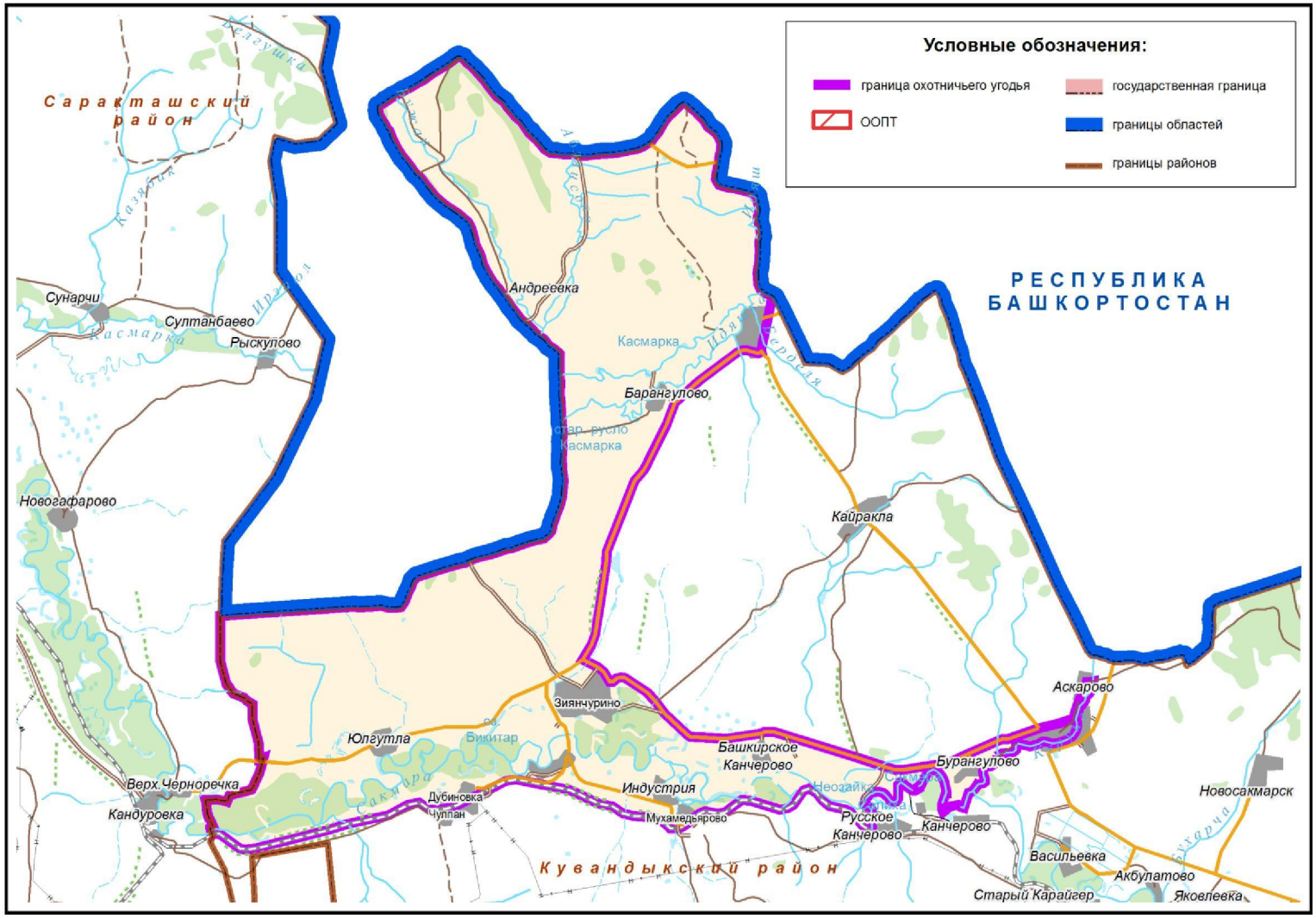

ООО «Стимул».
Площадь: 6937 гектаров.
Кувындыкский городской округ

Северная граница: от места впадения в реку Сакмару реки Куруил в северо-восточном направлении против течения реки Куруил через населенный пункт Куруил до населенного пункта Аскарово, далее по проселочной дороге от населенного пункта Аскарово до пересечения с трассой Куруил–Кужанак, затем по указанной трассе на север до пересечения с административной границей Оренбургской области и Республики Башкортостан, далее по указанной границе до точки 1 (51°35,867'; 57°15,827'), затем через точки 2 (51°35,856'; 57°16,842'), 3 (51°35,717'; 57°16,670'), 4 (51°35,323'; 57°16,944'), 5 (51°35,624'; 57°17,816') до точки 6 (51°35,686'; 57°19,464').

Восточная граница: от точки 6 (51°35,686'; 57°19,464') на юго-восток до места пересечения дороги Каипово–Нижнеутягулово с рекой Бухарчой, затем на юго-запад по дороге до населенного пункта Каипово, далее вдоль берега реки Бухарчи через населенный пункт Новосакмарск мимо населенного пункта Акбулатово до ее впадения в реку Сакмару.

Юго-западная граница: от места впадения реки Бухарчи в реку Сакмару в западном направлении вдоль реки Сакмары до места впадения в нее реки Куруил.

Карта-схема границ охотничьего хозяйства ООО «Стимул» прилагается (в составе геоинформационной системы), в том числе в электронном виде в формате shp-файла.

Карта-схема границ
охотничьего хозяйства ООО «Стимул»

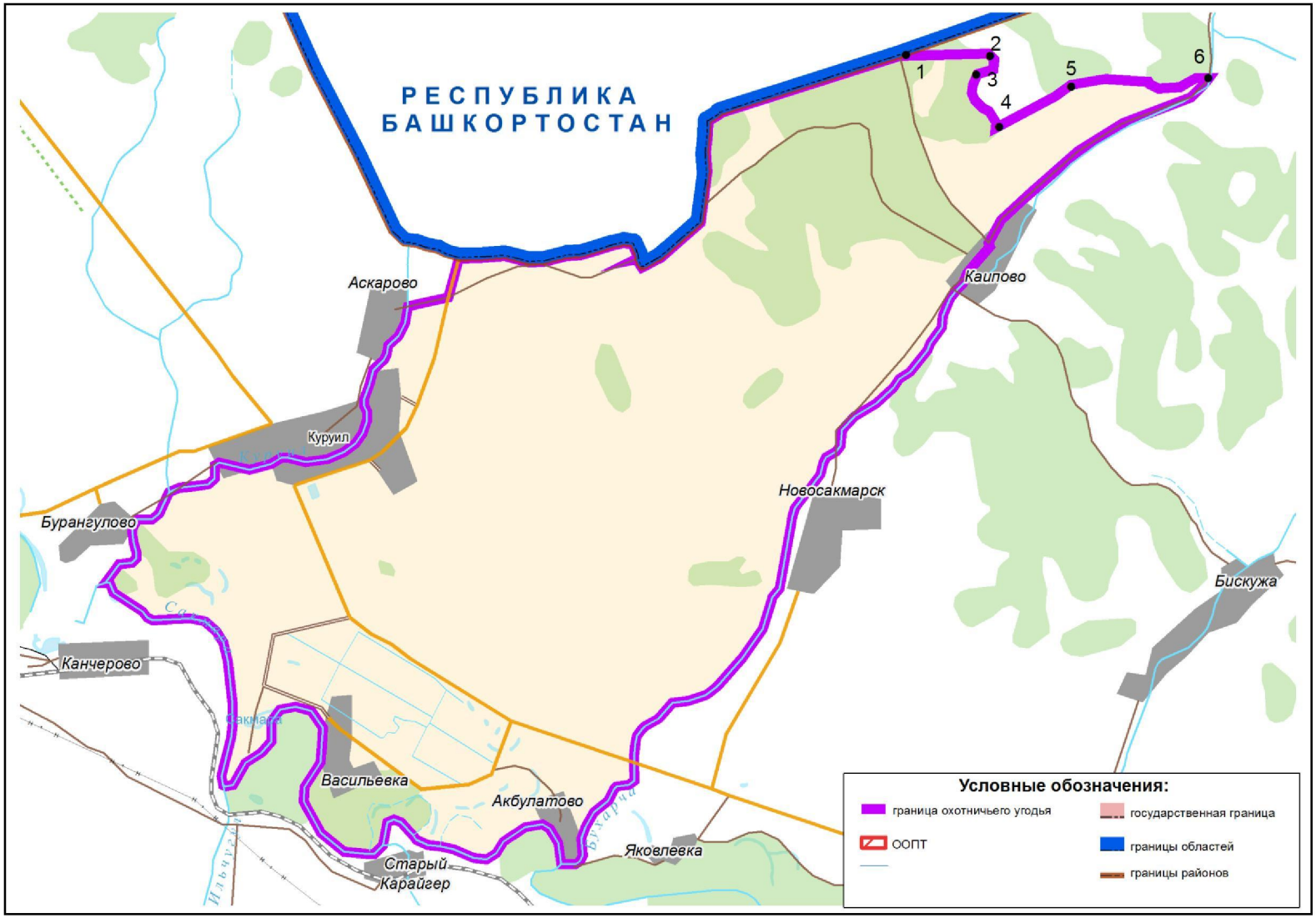

ООО «Скала».
Площадь: 10671 гектар.
Кувандыкский городской округ

Северная граница: от места пересечения реки Сакмары с административной границей Оренбургской области и Республики Башкортостан по указанной административной границе на восток до пересечения с рекой Катралой.

Восточная граница: от места пересечения административной границы Оренбургской области и Республики Башкортостан с рекой Катралой по указанной реке в общем направлении на юго-восток до точки 1 (51° 40,547'; 57° 40,701'), далее на юг по ручью до точки 2 (51° 39,889'; 57° 41,020'), затем до точки 3 (51° 38,882'; 57° 40,580') на дороге Кувандык–Новосимбирка.

Южная граница: от точки 3 (51°38,882'; 57°40,580') на дороге Кувандык–Новосимбирка по указанной дороге на запад до точки 4 (51° 38,709'; 57° 38,987'), далее по дороге в общем направлении на запад до населенного пункта Чураево.

Западная граница: от населенного пункта Чураево по дороге на северо-запад до точки 5 (51° 38,681'; 57° 30,617'), далее по прямой на северо-запад до реки Сакмары, затем по реке Сакмаре в общем направлении на север до пересечения с административной границей Оренбургской области и Республики Башкортостан.

Карта-схема границ охотничьего хозяйства ООО «Скала» прилагается (в составе геоинформационной системы), в том числе в электронном виде в формате shp-файла.

Карта-схема границ
охотничьего хозяйства ООО «Скала»

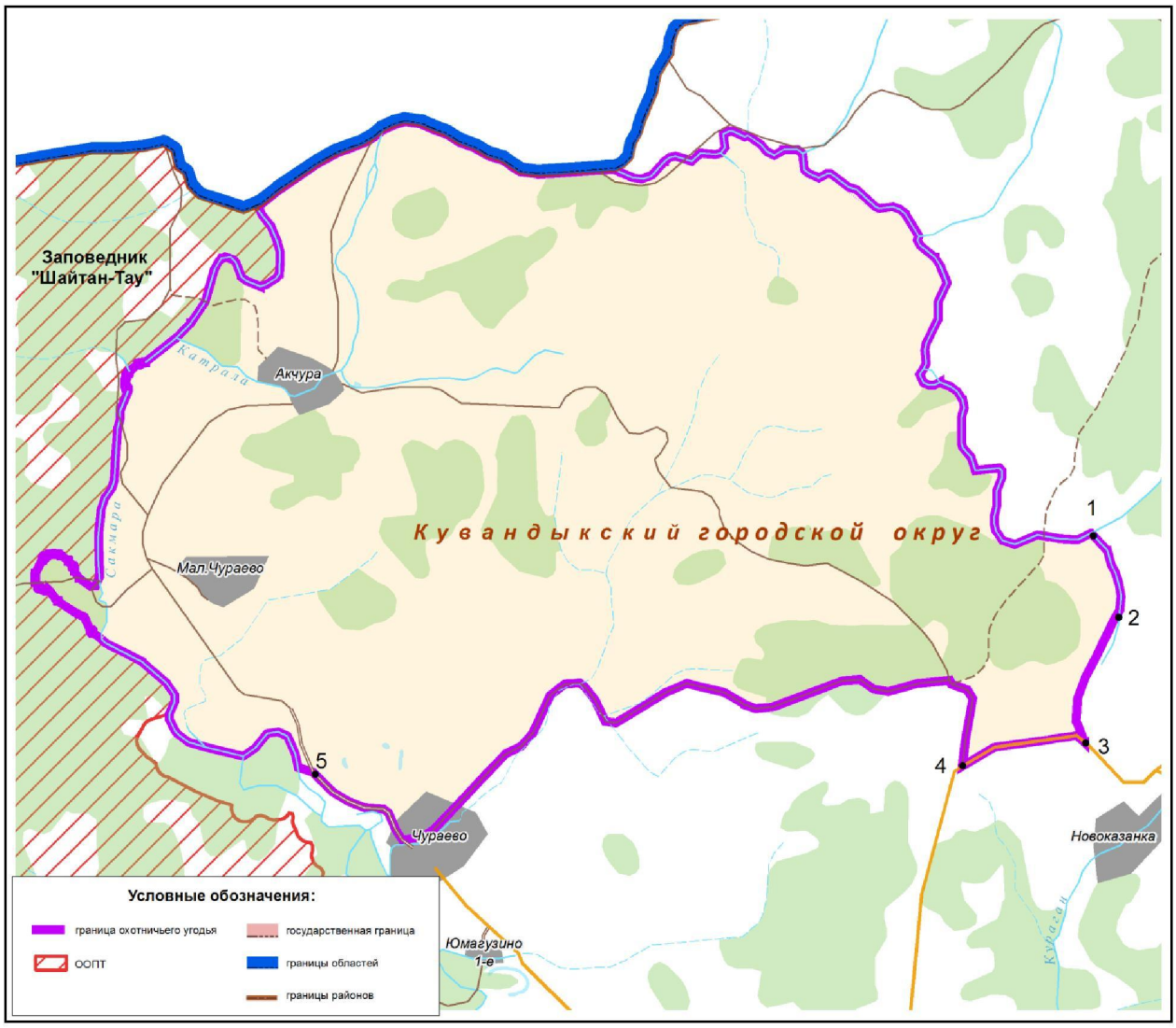

ООО «Охотничий клуб «Саринский».

Площадь: 33111 гектаров.
Кувандыкский городской округ

Северо-западная граница: от точки 1 (51° 13,169'; 57° 24,153') на автотрассе Оренбург–Орск по указанной автотрассе на северо-восток через населенный пункт Кидрясово до точки 2 (51° 19,494'; 57° 36,612'), далее по дороге на юго-восток до точки 3 (51° 16,159'; 57° 40,191'), далее через точку 4 (51° 17,301'; 57° 40,624') до точки 5 (51° 17,263'; 57° 41,996'), затем по дороге в северо-восточном направлении через Урочище Байкас до населенного пункта Сара.

Восточная граница: от населенного пункта Сара по дороге на юг через населенные пункты Ялнаир, Чебакла, далее до точки 6 (51° 15,115'; 57° 51,409') на границе Кувандыкского и Гайского городских округов.

Южная граница: от точки 6 (51° 15,115'; 57° 51,409') на границе Кувандыкского и Гайского городских округов по дороге в общем направлении на запад через населенный пункт Подгорное до пересечения с автотрассой Оренбург–Орск в точке 1 (51° 13,169'; 57° 24,153').

Карта-схема границ охотничьего хозяйства ООО «Охотничий клуб «Саринский» прилагается (в составе геоинформационной системы), в том числе в электронном виде в формате shp-файла.

Карта-схема границ
охотничьего хозяйства ООО "Охотничий клуб «Саринский»

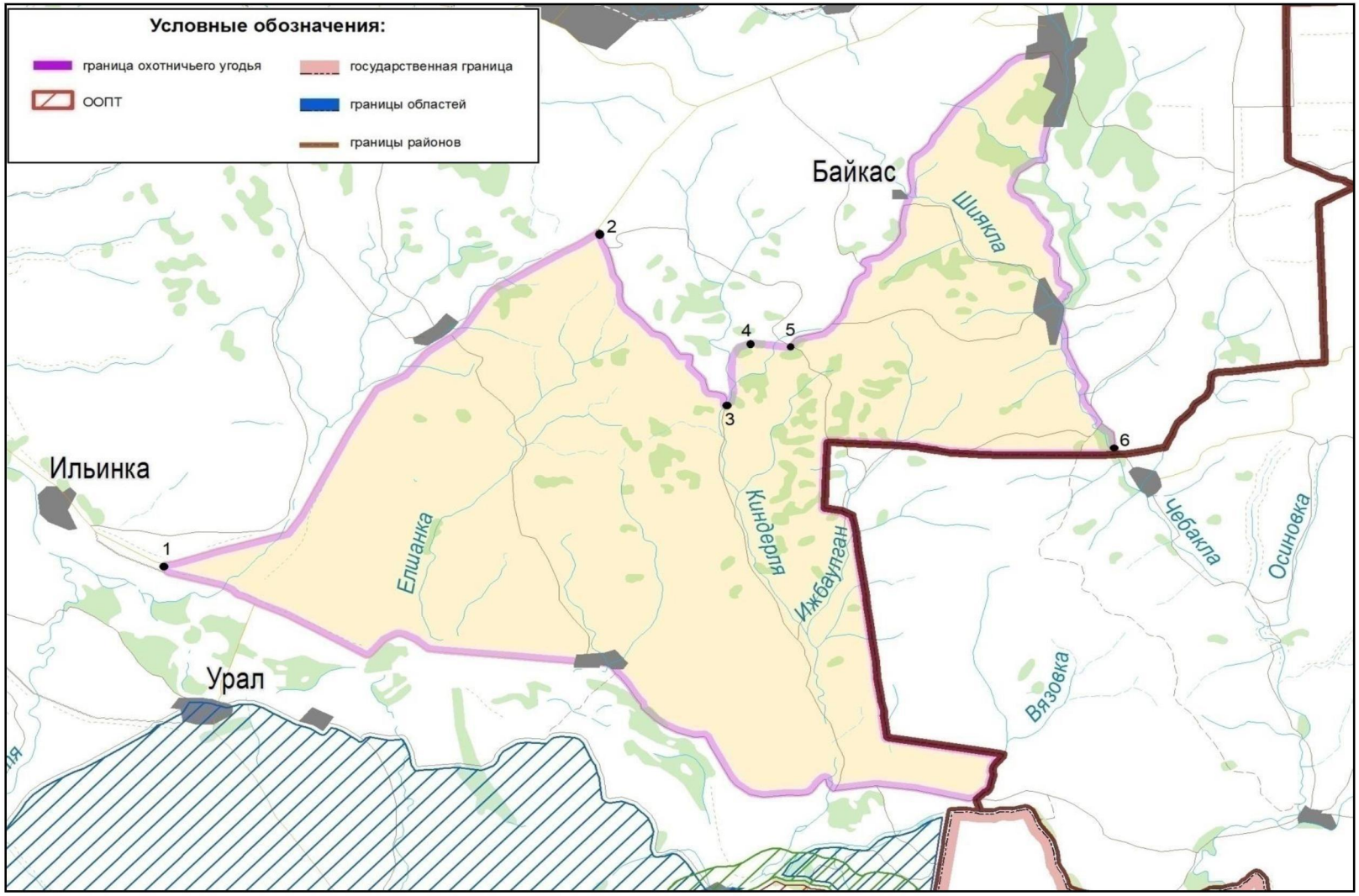

ООО «Октан», участок № 1.
Площадь: 54244 гектара.
Курманаевский район

Северная граница: от места пересечения автодороги Р-246 с границей Курманаевского и Бузулукского муниципальных районов на восток по указанной границе до места пересечения границ Курманаевского, Бузулукского и Тоцкого муниципальных районов.

Восточная граница: от места пересечения границ Курманаевского, Бузулукского и Тоцкого муниципальных районов вдоль границы Курманаевского и Тоцкого муниципальных районов на юг по указанной границе до точки 1 (52°17,466'; 52°14,163'), далее через точку 2 (52°17,469'; 52°14,600') до точки 3 (52°17,171'; 52°14,638').

Южная граница: от точки 3 (52°17,171'; 52°14,638') по прямой до населенного пункта Егорьевка, далее по дороге от населенного пункта Егорьевка на запад через точки 4 (52°18,506'; 52°4,238') и 5 (52°18,632'; 52°1,674') до населенного пункта Байгоровка.

Западная граница: от населенного пункта Байгоровка по дороге через населенные пункты Андреевка, Кретовка и Михайловка до пересечения с автодорогой Р-246, далее по этой автодороге через населенные пункты Кутуши, Кандауровка, Курманаевка, Лабазы до места пересечения этой автодороги с границей Курманаевского и Бузулукского муниципальных районов.

Карта-схема границ охотничьего хозяйства ООО «Октан», участок № 1 прилагается (в составе геоинформационной системы), в том числе в электронном виде в формате shp-файла.

Карта-схема границ
охотничьего хозяйства ООО «Октан», участок № 1

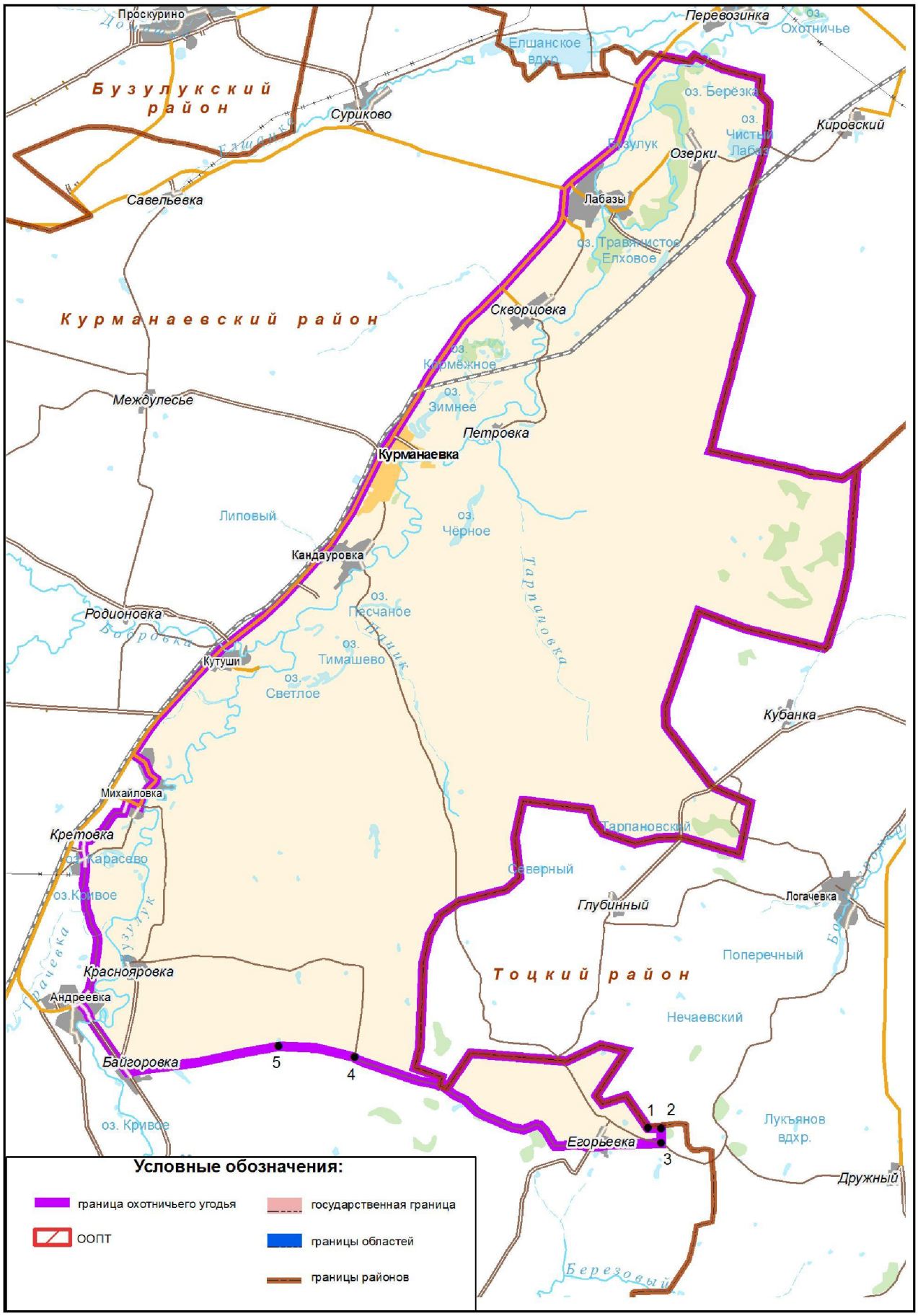

ООО «Заря».
Площадь: 52800 гектаров.
Курманаевский район

Северная граница: от населенного пункта Андреевка по дороге на юго-восток до точки 1 (52°18,052'; 51°57,933') у населенного пункта Байгоровка, далее через точку 2 (52°18,627'; 52°1,693'), до точки 3 (52°18,481'; 52°4,282'), далее по дороге через населенный пункт Егорьевка до точки 4 (52°17,198'; 52°14,638'), далее в общем направлении на север до точки 5 (52°17,505'; 52°14,145') на границе Курманаевского и Тоцкого муниципальных районов.

Восточная граница: от точки 5 (52°17,505';52°14,145') по границе Курманаевского и Тоцкого муниципальных районов в общем направлении на юго-восток, затем на восток до пересечения Курманаевского, Тоцкого и Первомайского муниципальных районов.

Южная граница: по границе Курманаевского и Первомайского муниципальных районов до ее пересечения с автодорогой направлением Курманаевка–Первомайский.

Западная граница: на север по автодороге направлением Курманаевка–Первомайский мимо населенного пункта Гаршино до поворота на населенный пункт Андреевка, затем до населенного пункта Андреевка.

Карта-схема границ охотничьего хозяйства ООО «Заря» прилагается (в составе геоинформационной системы), в том числе в электронном виде в формате shp-файла.

Карта-схема границ
охотничьего хозяйства ООО "Заря"

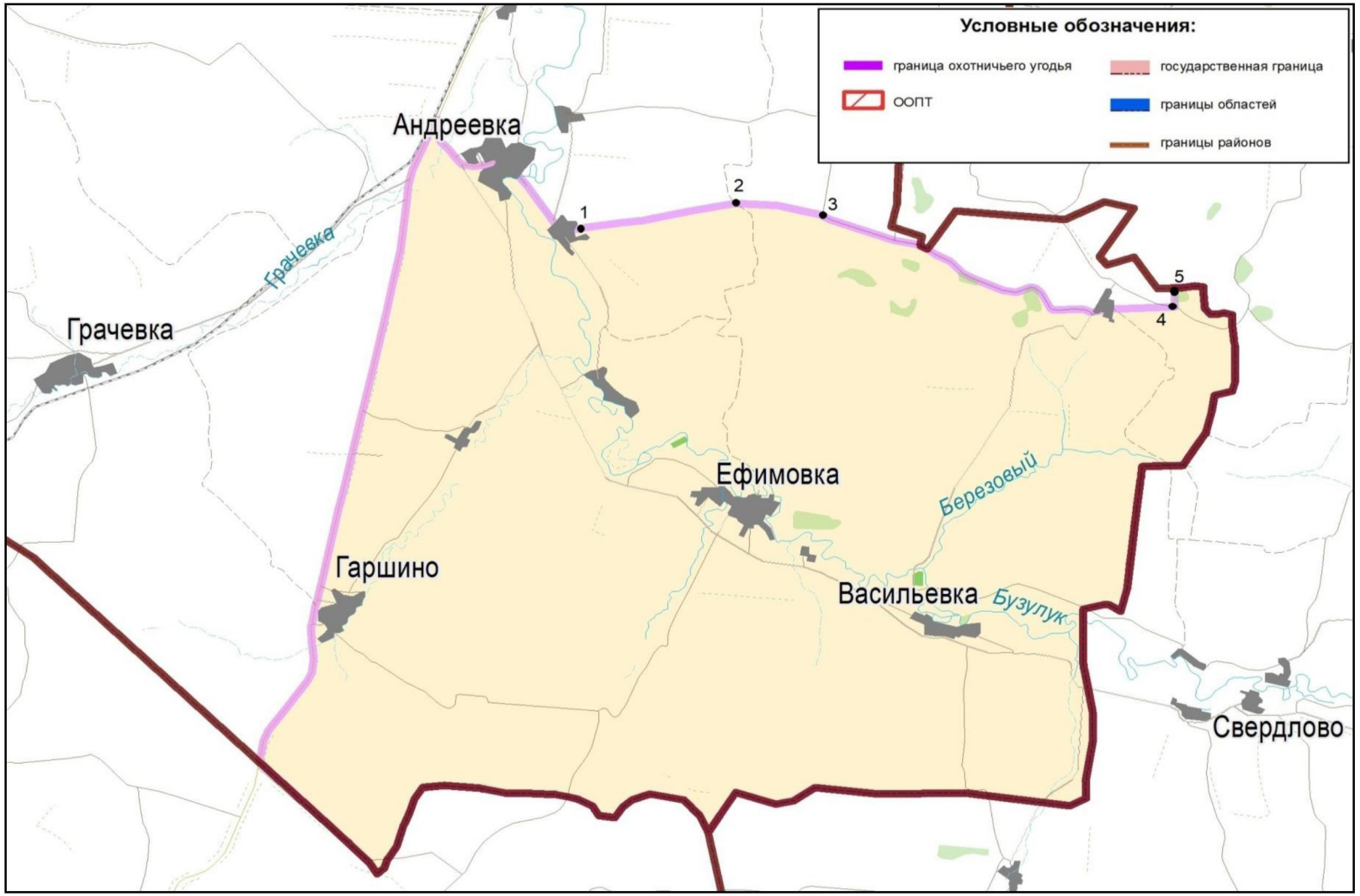

ООО «Трансстройсервис», участок № 1.
Площадь в Матвеевском районе: 49025 гектаров.
Площадь в Абдулинском городском округе: 3537 гектаров.
Общая площадь: 52562 гектара

Северная граница: от места пересечения границы Матвеевского и Асекеевского муниципальных районов с автодорогой Асекеево–Матвеевка по указанной автодороге в западном направлении до населенного пункта Сарай-Гир.

Восточная граница: от населенного пункта Сарай-Гир на юго-восток по автодороге мимо населенного пункта Староякупово до ее пересечения с автодорогой Абдулино–Пономаревка, далее на юг по дороге Абдулино–Пономаревка мимо населенного пункта Камыш-Садак (Абдулинского района) до населенного пункта Старокутлумбетьево, затем на запад по дороге мимо населенных пунктов Новоспасское, Садак, Староаширово до ее пересечения с автодорогой Матвеевка–Азаматово, далее по автодороге Матвеевка–Азаматово на юг мимо населенного пункта Тимошкино до ее персечения с рекой Большой Кинель.

Южная граница: от места пересечения автодороги Матвеевка–Азаматово с рекой Большой Кинель вдоль реки на северо-запад до границы Матвеевского и Асекеевского муниципальных районов.

Западная граница: от места пересечения реки Большой Кинель с границей Матвеевского и Асекеевского муниципальных районов на север вдоль указанной границы до ее пересечения с автодорогой Асекеево–Матвеевка.

Карта-схема границ охотничьего хозяйства ООО «Трансстройсервис», участок № 1 прилагается (в составе геоинформационной системы), в том числе в электронном виде в формате shp-файла.

Карта-схема границ
охотничьего хозяйства ООО «Трансстройсервис», участок № 1

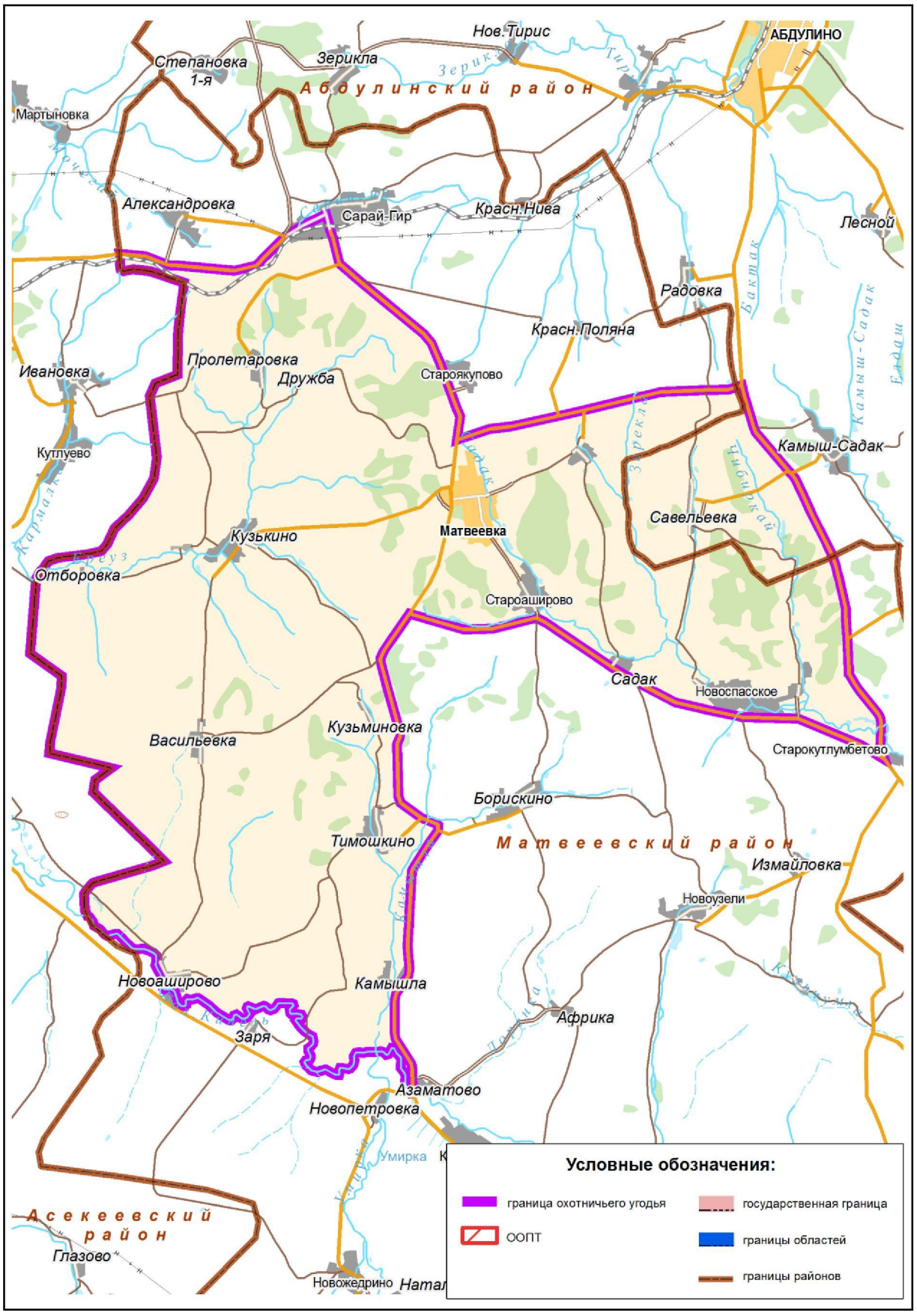

ООО «Виктория», участок № 1.
Площадь: 16433 гектара.
Матвеевский район

Северная граница: от точки 1 (53°22,220'; 53°42,598') на автодороге Старокутлумбетьево–Емельяновка на юго-восток по указанной автодороге до точки 2 (53°21,247'; 53°44,196'), затем по прямой в восточном направлении до места пересечения Матвеевского и Пономаревского муниципальных районов с дорогой Верхний Кульчум–Сорокино (Пономаревский район).

Восточная граница: от места пересечения границ Матвеевского и Пономаревского муниципальных районов с дорогой Верхний Кульчум–Сорокино (Пономаревский район) по указанной границе в юго-восточном направлении до ее пересечения с дорогой на населенного пункта Фадеевка (Пономаревский район), далее по границе в южном направлении до ее пересечения с автодорогой Бугуруслан–Беседино–Пономаревка.

Южная граница: от места пересечения границы Матвеевского и Пономаревского муниципальных районов с автодорогой Бугуруслан–Беседино–Пономаревка по указанной автодороге на запад мимо населенных пунктов Катунино, Покровка, Емельяновка до ее пересечения с дорогой Высотный–Нижненовокутлумбетьево.

Западная граница: от места пересечения автодороги Бугуруслан–Беседино–Пономаревка с дорогой Высотный–Нижненовокутлумбетьево на север по дороге до населенного пункта Нижненовокутлумбетьево, затем через точки 3 (53°15,895'; 53°39,705'), 4 (53°16,691'; 53°40,086'), 5 (53°18,720'; 53°40,447'), 6 (53°20,306'; 53°42,199'), 7 (53°21,030'; 53°42,105'), 8 (53°21,778'; 53°42,110') далее до автодороги Старокутлумбетьево–Емельяновка (точка 1 (53°22,220'; 53°42,598').

Карта-схема границ охотничьего хозяйства ООО «Виктория», участок № 1 прилагается (в составе геоинформационной системы), в том числе в электронном виде в формате shp-файла.

Карта-схема границ
охотничьего хозяйства ООО «Виктория», участок № 1

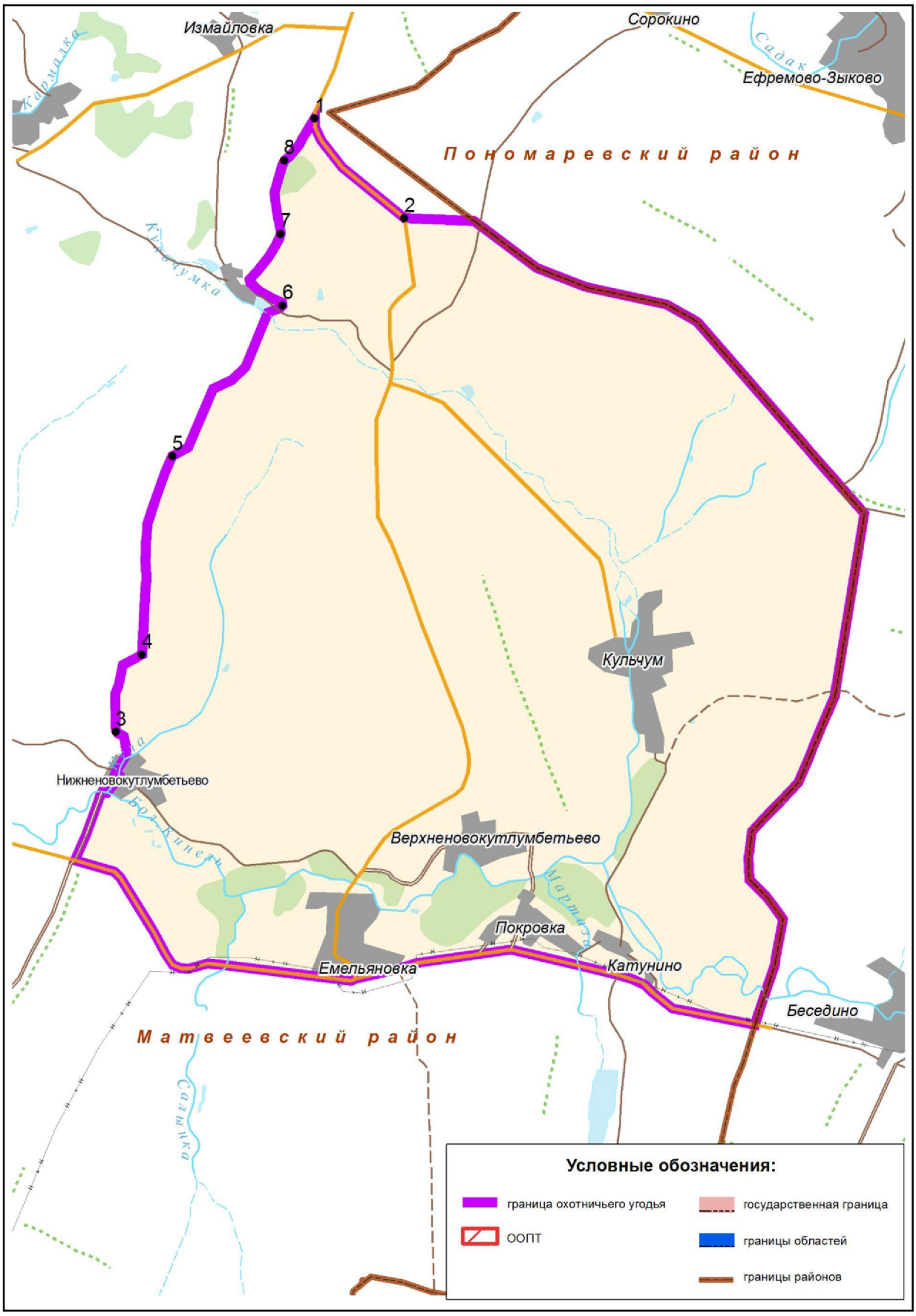

ООО «Трансстройсервис», участок № 2.
Площадь: 34426 гектаров.
Матвеевский район

Северная граница: от поворота на населенного пункта Староаширово на автодороге направлением Матвеевка–Азаматово на юго-восток по дороге мимо населенных пунктов Староаширово, Садак, Новоспасское до населенного пункта Старокутлумбетьево.

Восточная граница: от населенного пункта Старокутлумбетьево в общем направлении на юго-запад по автодороге Старокутлумбетьево–Емельяновка до точки 1 (53°22,218'; 53°42,597'), затем через точку 2 (53°21,033'; 53°42,116') до плотины у населенного пункта Сумкино в точке 3 (53° 20,314'; 53° 42,200'), далее через точки 4 (53°18,719'; 53°40,435'), 5 (53°16,696'; 53°40,085'), 6 (53°15,665'; 53°39,901') до пересечения с автодорогой Емельяновка–Кинельский в точке 7 (53°14,573'; 53°39,112').

Южная граница: от точки 7 (53°14,573'; 53°39,112') на автодороге Емельяновка–Кинельский по указанной автодороге на северо-запад мимо населенного пункта Кинельский до населенного пункта Азаматово.

Западная граница: от населенного пункта Азаматово на север по автодороге направлением Азаматово–Матвеевка мимо населенного пункта Камышла, Тимошкино до поворота на населенный пункт Староаширово.

Карта-схема границ охотничьего хозяйства ООО «Трансстройсервис», участок № 2 прилагается (в составе геоинформационной системы), в том числе в электронном виде в формате shp-файла.

Карта-схема границ
охотничьего хозяйства ООО «Трансстройсервис», участок № 2

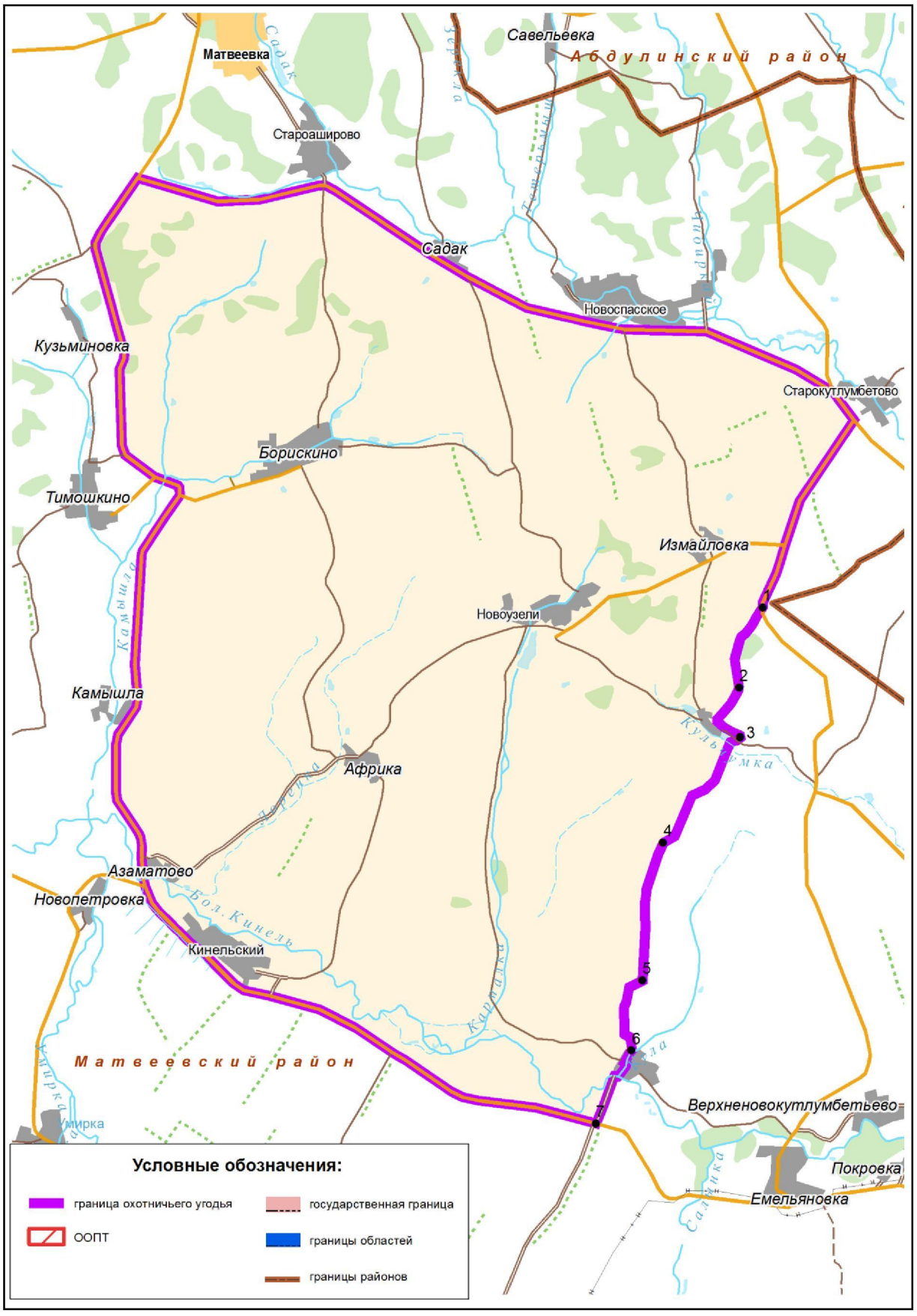

Орское городское отделение ОООООиР.
Площадь: 21023 гектара.
Новоорский район

Северная граница: от моста через реку Урал возле населенного пункта Колпакское (Гайский городской округ) на юго-восток по автодороге направлением Колпакское–Новоорск, через населенный пункт Новоорск до пересечения с железной дорогой (станция Новоорск).

Восточная граница: от станции Новоорск на юго-запад вдоль железной дороги направлением Челябинск–Оренбург до населенного пункта Ударник.

Южная граница: от населенного пункта Ударник на северо-запад по дороге на населенного пункта Новоказачий до пересечения с границей Новоорского муниципального района и Гайского городского округа.

Западная граница: от места пересечения дороги на населенный пункт Новоказачий с границей Новоорского муниципального района и Гайского городского округа по указанной границе на север до реки Урал, затем вдоль реки Урал до моста возле населенного пункта Колпакское (Гайский городской округ).

Карта-схема границ охотничьего хозяйства Орское городское отделение ОООООиР прилагается (в составе геоинформационной системы), в том числе в электронном виде в формате shp-файла.

Карта-схема границ
охотничьего хозяйства Орское городское отделение ОООООиР

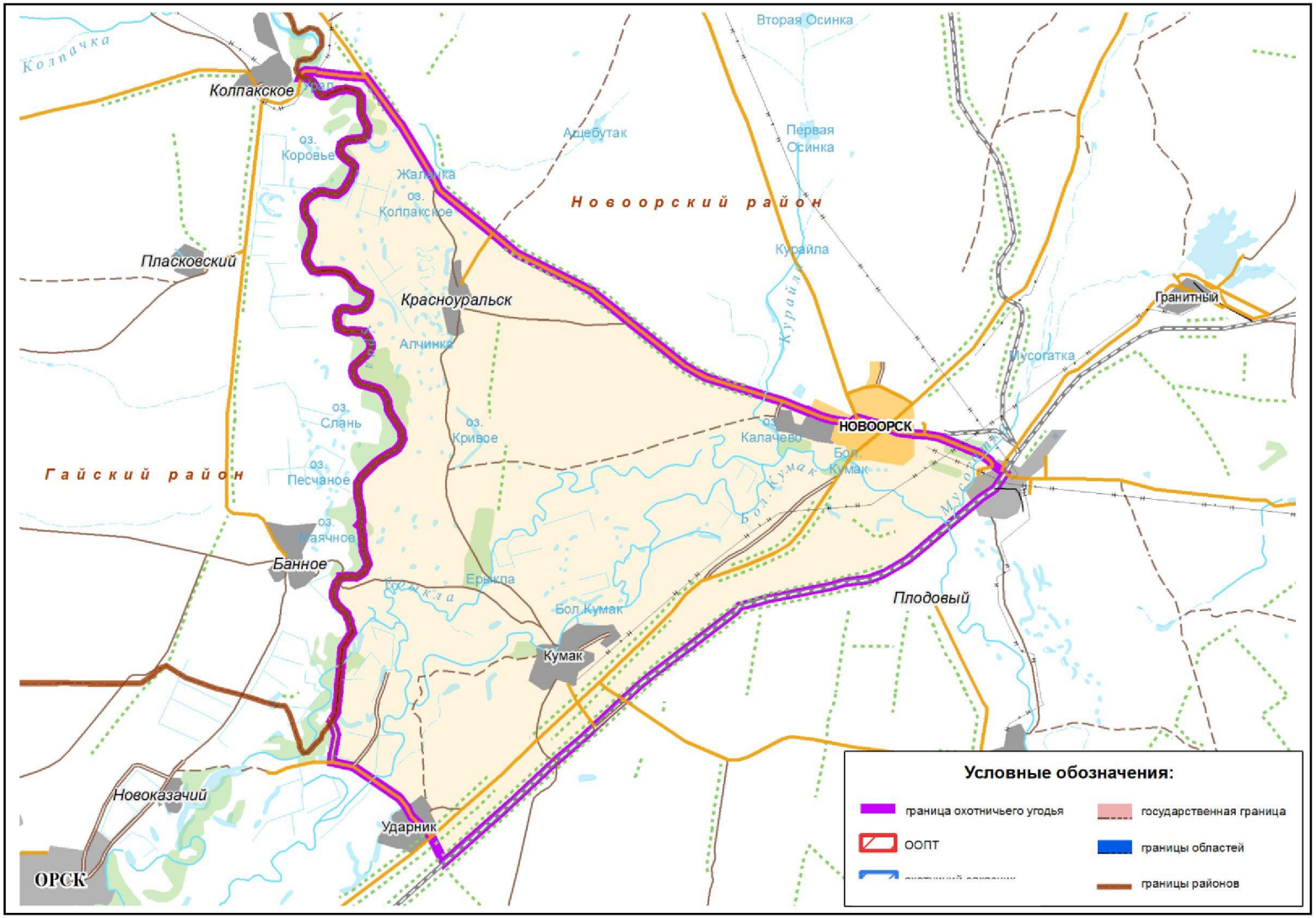

ООО «Трофей».
Площадь: 25077 гектаров.
Новосергиевский район

Северная граница: от пересечения дороги на населенный пункт Родниковое озеро с трассой Новосергиевка–Гамалеевка затем на северо-восток до границы Новосергиевского муниципального района и Сорочинского городского округа, далее по указанной границе ее пересечения с автодорогой Новосергиевка–Александровка.

Восточная граница: от места пересечения границы Новосергиевского муниципального района и Сорочинского городского округа с автодорогой Новосергиевка–Александровка, далее по указанной автодороге в юго-западном направлении до точки 1 (52°16,115'; 53°47,436'), далее через точки 2 (52°14,981'; 53°48,682'), 3 (52°14,294'; 53°48,313'), 4 (52°13,481'; 53°48,322') до населенного пункта Хуторка, далее от указанного населенного пункта по дороге Хуторка–Малахово до населенного пункта Малахово.

Южная граница: от населенного пункта Малахово на запад по дороге до населенного пункта Васильевка, далее вдоль реки Кувай до впадения ее в реку Самару, далее по течению реки Самары до ее пересечения с автодорогой Новосергиевка–Александровка, по этой автодороге в юго-западном направлении через населенный пункт Новосергиевка, далее от населенного пункта Новосергиевка до ее пересечения с дорогой, соединяющей трассы Новосергиевка–Александровка и Новосергиевка–Гамалеевка, далее по этой дороге до ее пересечения с трассой Новосергиевка–Гамалеевка.

Западная граница: от места пересечения дороги, соединяющей трассы Новосергиевка–Александровка и Новосергиевка–Гамалеевка, с трассой Новосергиевка–Гамалеевка, далее по указанной трассе в северо-западном направлении до поворота на населенный пункт Родниковое Озеро.

Карта-схема границ охотничьего хозяйства ООО «Трофей» прилагается (в составе геоинформационной системы), в том числе в электронном виде в формате shp-файла.

Карта-схема границ
охотничьего хозяйства ООО «Трофей»

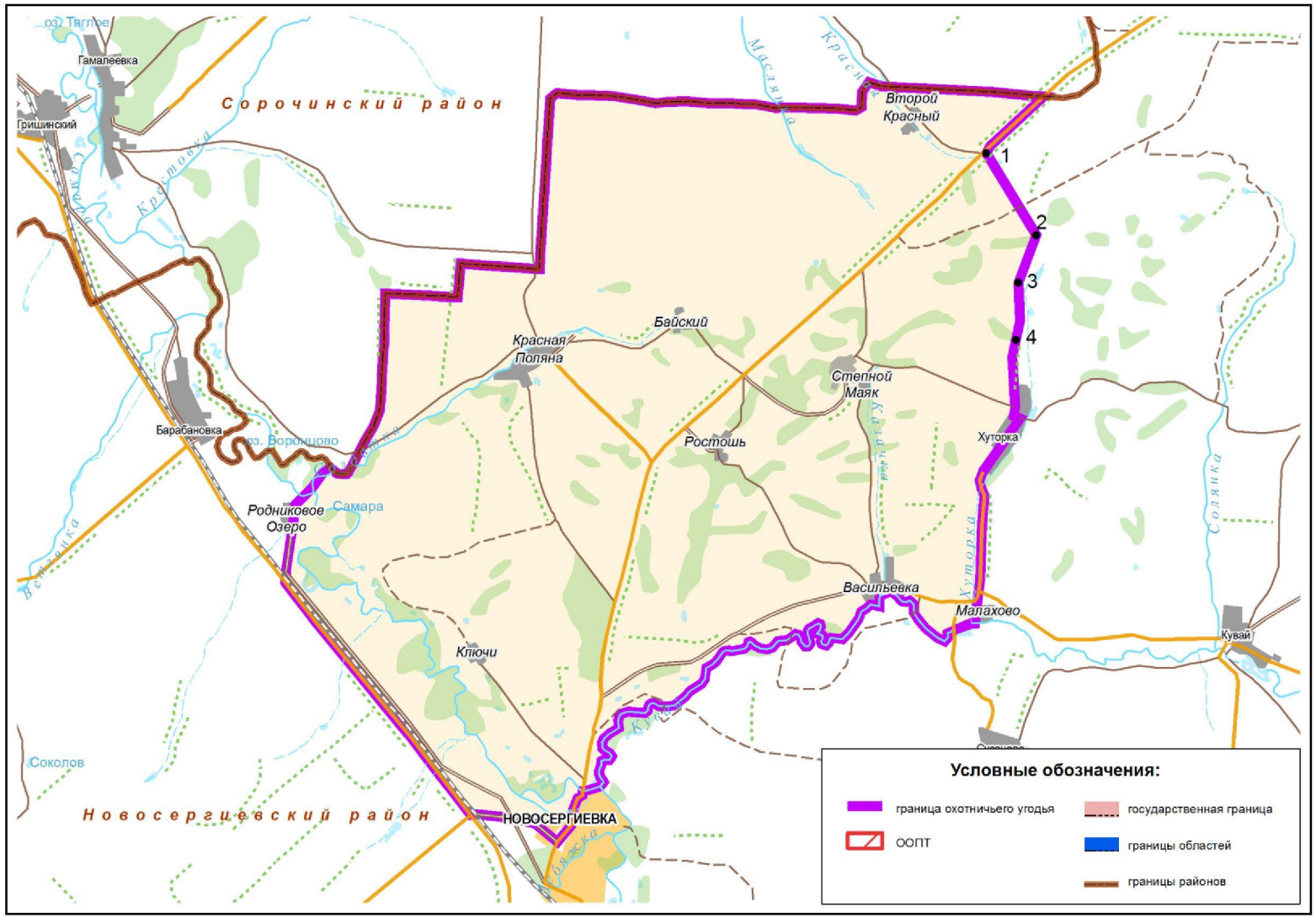

ОООООиР, ОХ «Новосергиевское».
Площадь: 86701 гектар.
Новосергиевский район

Северная граница: от места впадения реки Камышки в реку Большой Уран вверх по течению реки Большой Уран до границы Новосергиевского и Переволоцкого муниципальных районов.

Восточная граница: от пересечения реки Большой Уран с границей Новосергиевского и Переволоцкого муниципальных районов на юг по указанной границе до ее пересечения с трассой Оренбург–Бузулук.

Южная граница: от места пересечения границы Новосергиевского и Переволоцкого муниципальных районов с трассой Оренбург–Бузулук на запад по трассе до населенного пункта Новосергиевка.

Западная граница: от населенного пункта Новосергиевка вверх по течению реки Кувай до населенного пункта Малахово, далее через населенный пункт Малахово по дороге до населенного пункта Кувай, затем по грунтовой дороге на север до населенного пункта Репное, далее по грунтовой дороге до ее пересечения с рекой Камышкой и вниз по этому ручью до впадения его в реку Большой Уран.

Карта-схема границ охотничьего хозяйства ОООООиР, ОХ «Новосергиевское» прилагается (в составе геоинформационной системы), в том числе в электронном виде в формате shp-файла.

Карта-схема границ
охотничьего хозяйства ОООООиР, ОХ «Новосергиевское»

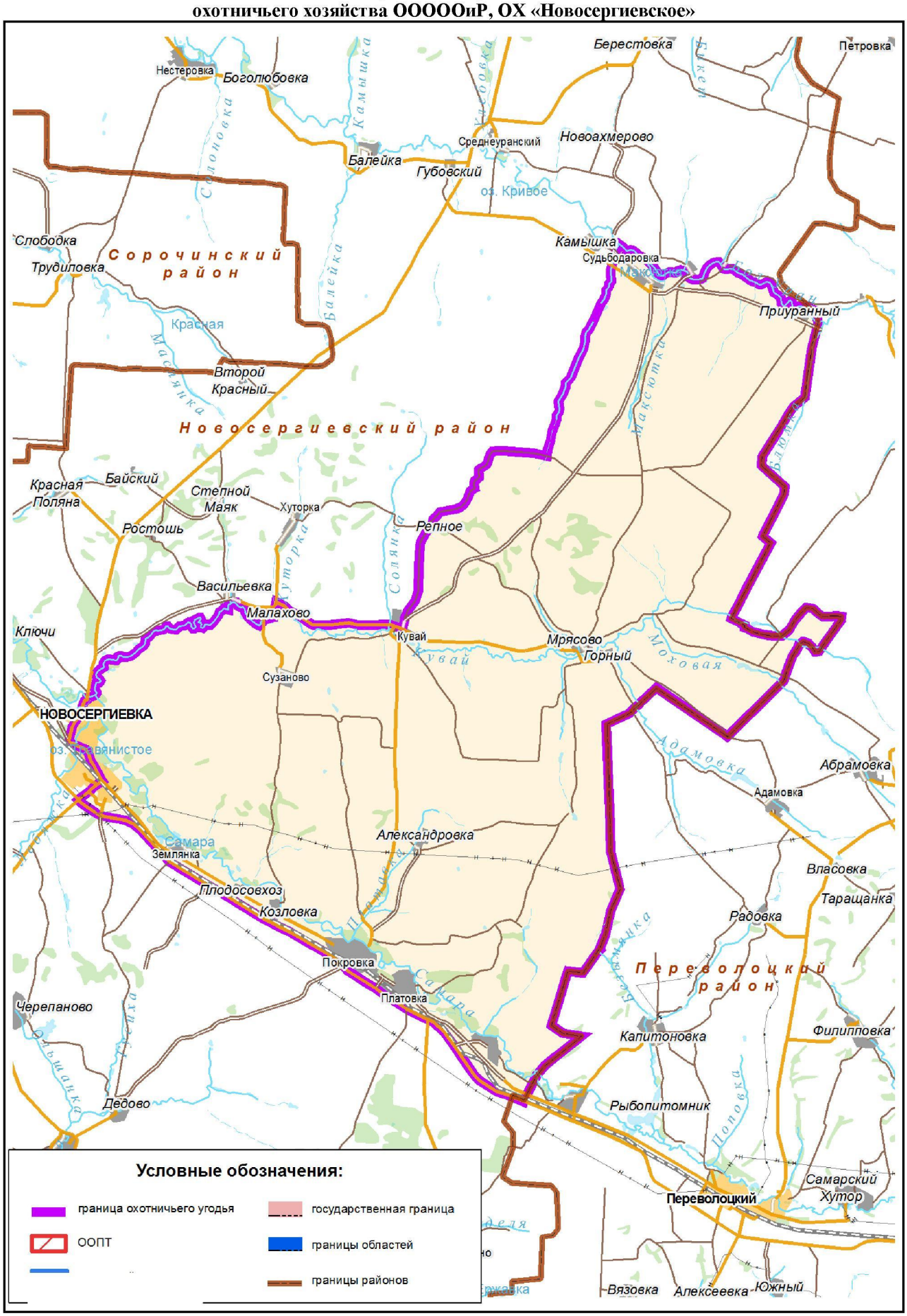

ООО «Родные просторы», ОХ «Удельное».
Площадь: 23900 гектаров.
Новосергиевский район

Северная граница: от населенного пункта Платовка по трассе Оренбург–Самара (М-5) до ее пересечения с границей Новосергиевского и Переволоцкого муниципальных районов.

Восточная граница: от места пересечения трассы Оренбург–Самара (М-5) с границей Новосергиевского и Переволоцкого муниципальных районов по указанной границе на юг до пересечения с границей Новосергиевского и Илекского муниципальных районов.

Южная граница: от места пересечения границ Новосергиевского и Переволоцкого муниципальных районов с границей Новосергиевского и Илекского муниципальных районов по последней границе через населенный пункт Волостновка до ее пересечения с полевой дорогой Волостновка–Рыбкино.

Западная граница: от места пересечения границы Новосергиевского и Илекского муниципальных районов с полевой дорогой Волостновка–Рыбкино по указанной границе до населенного пункта Платовка.

Карта-схема границ охотничьего хозяйства ООО «Родные просторы», ОХ «Удельное» прилагается (в составе геоинформационной системы), в том числе в электронном виде в формате shp-файла.

Карта-схема границ
охотничьего хозяйства ООО «Родные просторы», ОХ «Удельное»

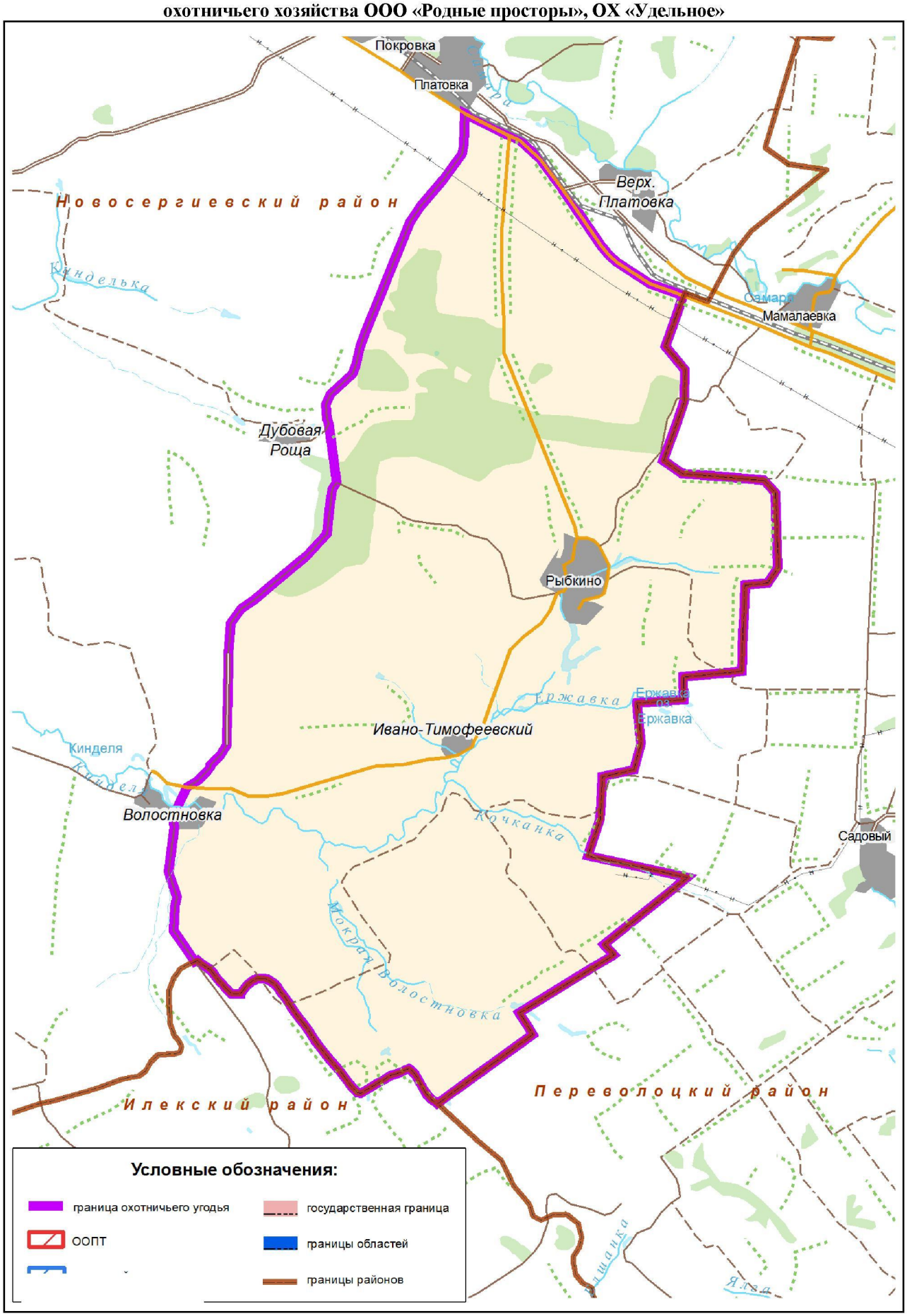

ООО «Родные просторы», ОХ «Родные просторы».
Площадь в Новосергиевском районе: 139175 гектаров.
Площадь в Ташлинском районе: 12929 гектаров.
Общая площадь: 152104 гектара

Северная граница: от населенного пункта Старая Белогорка по дороге Старая Белогорка–Новосергиевка до ее пересечения с дорогой Самара–Оренбург, далее по дороге Самара–Оренбург через населенный пункт Новосергиевка на восток до населенного пункта Платовка.

Восточная граница: от населенного пункта Платовка по дороге Платовка–Волостновка на юг мимо населенного пункта Дубовая Роща через населенный пункт Волостновка до пересечения с границей Новосергиевского и Илекского муниципальных районов.

Южная граница: от точки пересечения дороги Платовка–Волостновка с границей Новосергиевского и Илекского муниципальных районов на запад по указанной границе до ее пересечения с границей Новосергиевского и Ташлинского муниципальных районов.

Западная граница: от места пересечения границы Новосергиевского и Илекского муниципальных районов с границей Новосергиевского и Ташлинского муниципальных районов на север по последней границе до населенного пункта Герасимовка, далее по дороге Герасимовка–Благодарное до населенного пункта Заречное, далее вверх по течению реки Иртек через населенный пункт Варшавка до населенного пункта Старая Белогорка.

Карта-схема границ охотничьего хозяйства ООО «Родные просторы», ОХ «Родные просторы» прилагается (в составе геоинформационной системы), в том числе в электронном виде в формате shp-файла.

Карта-схема границ
охотничьего хозяйства ООО «Родные просторы», ОХ «Родные просторы»

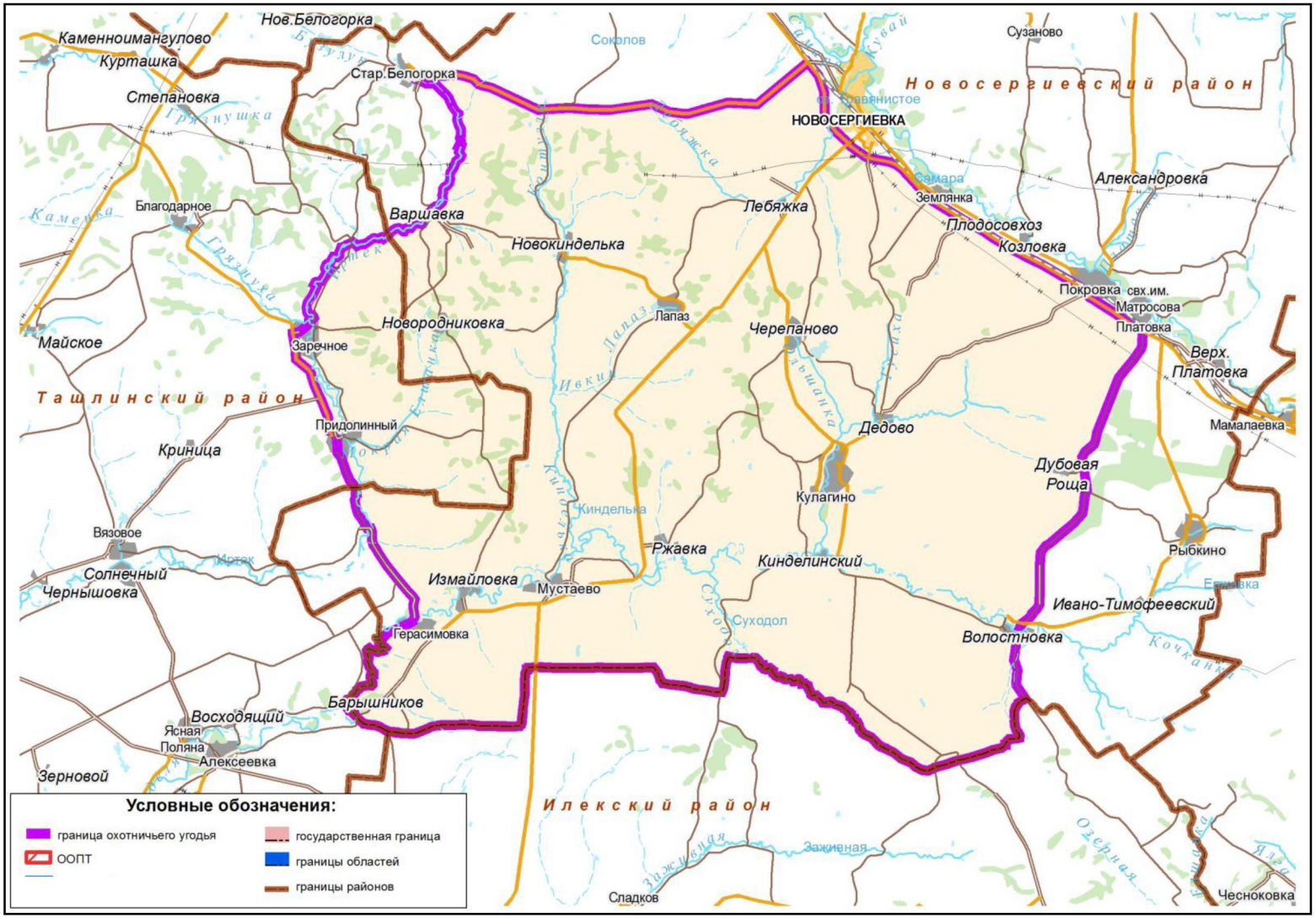

УОиР «Васильевское».
Площадь в Октябрьском районе: 78465 гектаров.
Площадь в Сакмарском районе: 1996 гектаров.
Площадь в Александровском районе: 5022 гектара.
Общая площадь: 85483 гектара

Северная граница: от точки 1 (52°23,646'; 54°42,674') через точки 2 (52° 24,375'; 54° 44,163', 3 (52°28,058'; 54°51,647'), 4 (52°28,340'; 54°56,236') до точки 5 (52°27,191'; 55°0,279').

Восточная граница: от точки 5 (52°27,191'; 55°0,279') по проселочной дороге в юго-восточном направлении до точки 6 (52° 24,601'; 55° 3,405'), далее 2 километра в направлении на населенного пункта Буланово по автодороге Российский–Буланово до истока реки Шестимир, далее по левому берегу реки Шестимир до населенного пункта Шестимирский, затем по прямой до ручья Сухой дол (точка 7 (52°22,838'; 55°12,506'), далее по левому берегу ручья, пересекая реку Шестимир, до автодороги Каменка–Биккулово (точка 8 (52° 18,081'; 55° 14,984';), далее по автодороге до западной окраины населенного пункта Каменка.

Южная граница: от западной границы населенного пункта Каменка вдоль высоковольтной линии электропередач в юго-западном направлении по прямой до пересечения с границей Октябрьского и Сакмарского муниципальных районов, далее вдоль указанной границы до точки 9 (52°11,721'; 54°51,079'), затем через точки 10 (52°11,160'; 54°48,834'), 11 (52°11,557'; 54°47,142') до точки 12 (52°10,345'; 54°41,777').

Западная граница: от точки 12 (52°10,345'; 54°41,777') по проселочной дороге в северном направлении до точки 13 (52°11,625'; 54°41,550'), затем от указанной точки по границе Октябрьского и Переволоцкого муниципальных районов до пересечения с границей Октябрьского и Александровского муниципальных районов, по последней указанной границе до ее пересечения с грунтовой дорогой (точка 14 (52°19,848'; 54°41,640'), затем через точку 15 (52°20,870'; 54°42,700') до точки 1 (52°23,646'; 54°42,674').

Карта-схема границ охотничьего хозяйства УОиР «Васильевское» прилагается (в составе геоинформационной системы), в том числе в электронном виде в формате shp-файла.

Карта-схема границ
охотничьего хозяйства УОиР «Васильевское»

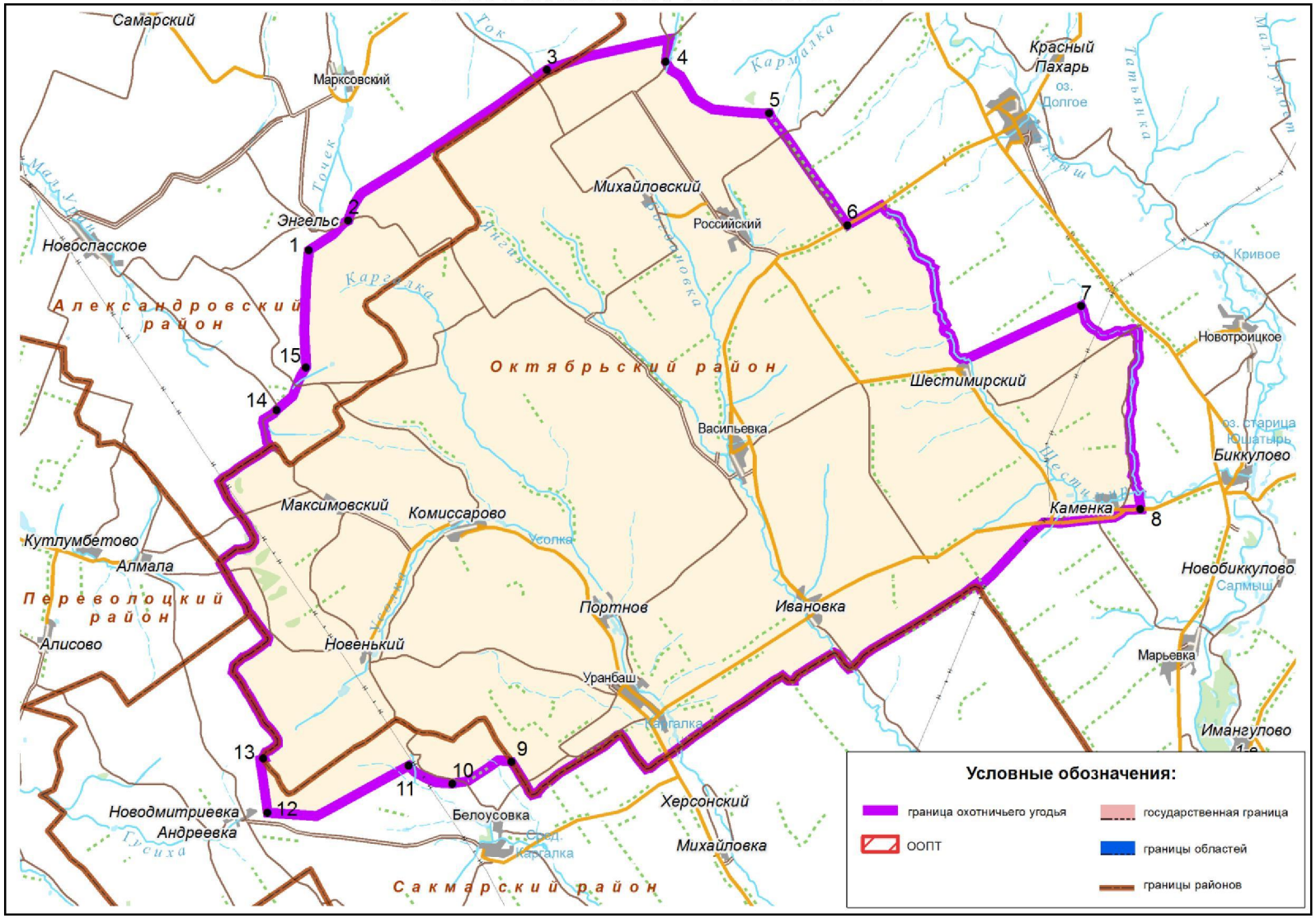

ООО «Охотлес», участок № 1.
Площадь: 34200 гектаров.
Октябрьский район

Северная граница: от населенного пункта Буланово по грунтовой дороге через точки 1 (52°25,946'; 55°14,499'), 2 (52°28,714'; 55°19,847') до точки 3 (52°31,115'; 55°25,277').

Восточная граница: от точки 3 (52°31,115'; 55°25,277') на юг по автодороге Верхний Гумбет–Октябрьское через населенные пункты Нижний Гумбет, Морозовский до населенного пункта Октябрьское, далее по автодороге Октябрьское–Биккулово на запад до точки 4 (52°18,577'; 55°19,636'), затем по проселочной дороге в общем направлении на юго-восток через точки 5 (52°18,098'; 55°19,438'), 6 (52°17,069'; 55°20,417') до населенного пункта Новобиккулово, от населенного пункта Новобиккулово по проселочной дороге через точки 7 (52°14,666' 55°18,758'), 8 (52°13,049'; 55°18,537') до населенного пункта Первое Имангулово, от населенного пункта Первое Имангулово по асфальтированной дороге до населенного пункта Второе Имангулово, от указанного населенного пункта по проселочной дороге через точку 9 (52°08,646'; 55°22,241') до точки 10 (52°07,577'; 55°23,887') на пересечении реки Большой Ташлы с границей Октябрьского и Сакмарского муниципальных районов.

Южная граница: от точки 10 (52°07,577'; 55°23,887') на пересечении реки Большой Ташлы с границей Октябрьского и Сакмарского муниципальных районов по указанной границе до ее пересечения с автодорогой Оренбург–Шарлык.

Западная граница: от места пересечения границы Октябрьского и Сакмарского муниципальных районов с автодорогой Оренбург–Шарлык по указанной дороге до населенного пункта Буланово.

Карта-схема границ охотничьего хозяйства ООО «Охотлес», участок № 1 прилагается (в составе геоинформационной системы), в том числе в электронном виде в формате shp-файла.

Карта-схема границ
охотничьего хозяйства ООО «Охотлес», участок № 1

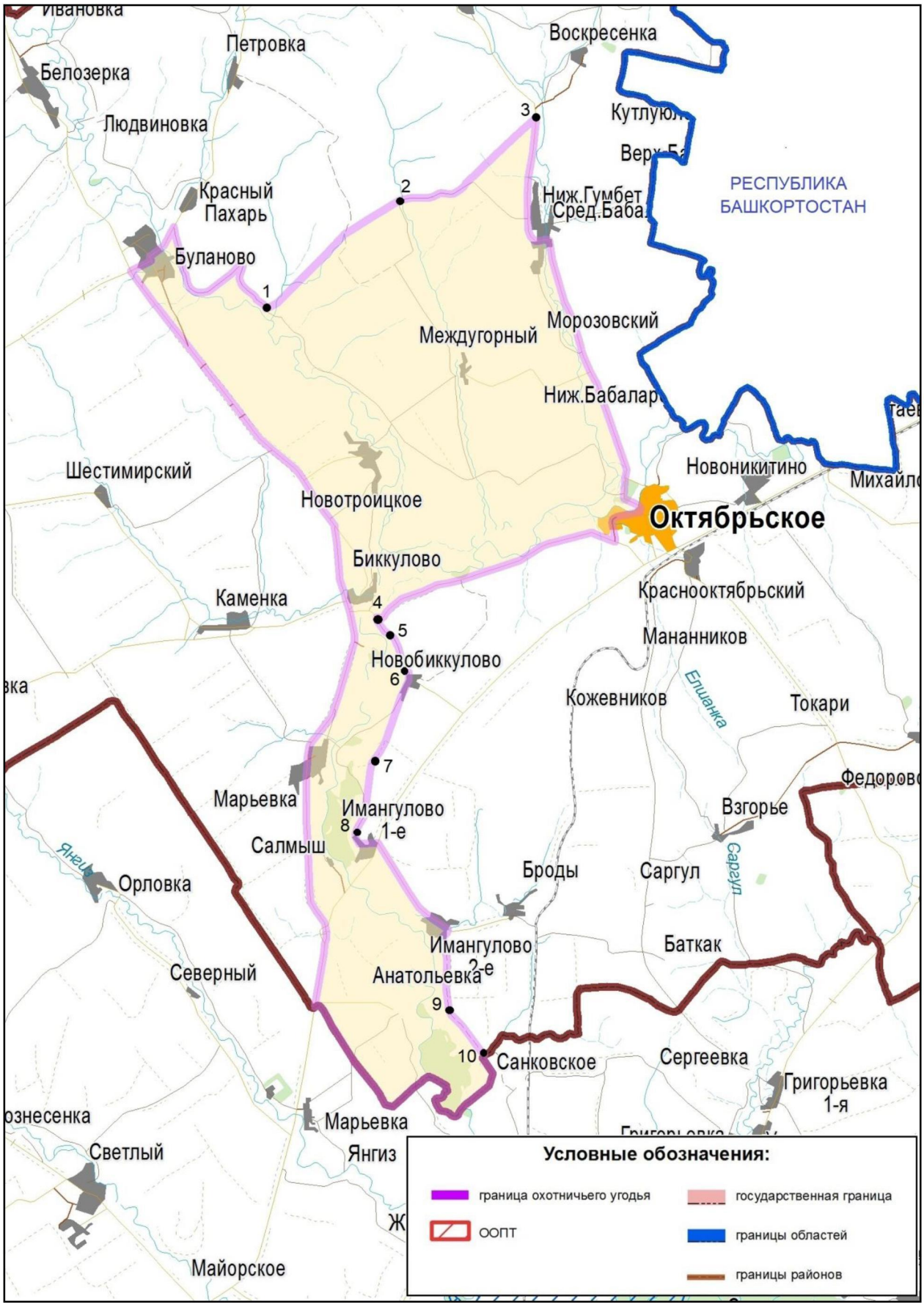

ООО «Охотлес», участок № 2.
Площадь: 8382 гектара.
Октябрьский район

Северная граница: от указателя населенного пункта Новобиккулово на шоссе Оренбург–Октябрьское (Р-314) через точку 1 (52°15,394'; 55°24,245') до точки 2 (52°15,440'; 55°27,201').

Восточная граница: от точки 2 (52°15,440'; 55°27,201') по железной дороге до ее пересечения с границей Октябрьского и Сакмарского муниципальных районов.

Южная граница: от пересечения железной дороги с границей Октябрьского и Сакмарского муниципальных районов по указанной границе на запад до точки 3 (52°07,577'; 55°23,887') на пересечении реки Большой Ташлы с указанной границей.

Западная граница: от точки 3 (52°07,577'; 55°23,887') на пересечении реки Большой Ташлы с границей Октябрьского и Сакмарского муниципальных районов на север по проселочной дороге через точку 4 (52°08,646'; 55°22,241') до населенного пункта Второе Имангулово, далее по асфальтированной дороге на населенного пункта Первое Имангулово до пересечения с шоссе Оренбург–Октябрьское (Р-314), далее по указанному шоссе до указателя населенного пункта Новобиккулово.

Карта-схема границ охотничьего хозяйства ООО «Охотлес», участок № 2 прилагается (в составе геоинформационной системы), в том числе в электронном виде в формате shp-файла.

Карта-схема границ
охотничьего хозяйства ООО «Охотлес», участок № 2



ОАО «АПК «Ильинка».
Площадь: 79361 гектар.
Октябрьский район

Северная граница: от места пересечения границ Октябрьского, Александровского и Шарлыкского муниципальных районов, далее по границе Октябрьского и Шарлыкского муниципальных районов до пересечения указанной границы с административной границей Оренбургской области и Республики Башкортостан.

Восточная граница: от места пересечения границы Октябрьского и Шарлыкского муниципальных районов с административной границей Оренбургской области и Республики Башкортостан, по указанной административной границе до населенного пункта Октябрьское.

Южная граница: от населенного пункта Октябрьское на север по дороге через населенный пункт Нижний Гумбет до поворота на населенный пункт Воскресенка, далее в западном направлении через точки 1 (52°28,714'; 55°19,847'), 2 (52°25,946'; 55°14,499') до населенного пункта Буланово, затем в южном направлении по трассе Оренбург–Казань до точки 3 (52°23,216'; 55°13,728'), далее в западном направлении по лесополосе до населенного пункта Шестимирский (точка 4 (52°21,548'; 55°8,056').

Западная граница: от населенного пункта Шестимирский (точка 4 (52°21,548'; 55°8,056') в северном направлении по реке Шестимир до пересечения с дорогой Российский–Буланово, по этой дороге на запад до точки 5 (52°24,605'; 55°3,406'), далее через точки 6 (52°27,191'; 55°0,279'), 7 (52°28,340'; 54°56,236') до населенного пункта Успенка, затем по границе Октябрьского и Александровского муниципальных районов до места пересечения границ Октябрьского, Александровского и Шарлыкского муниципальных районов.

Карта-схема границ охотничьего хозяйства ОАО «АПК «Ильинка» прилагается (в составе геоинформационной системы), в том числе в электронном виде в формате shp-файла

Карта-схема границ
охотничьего хозяйства ОАО «АПК «Ильинка»

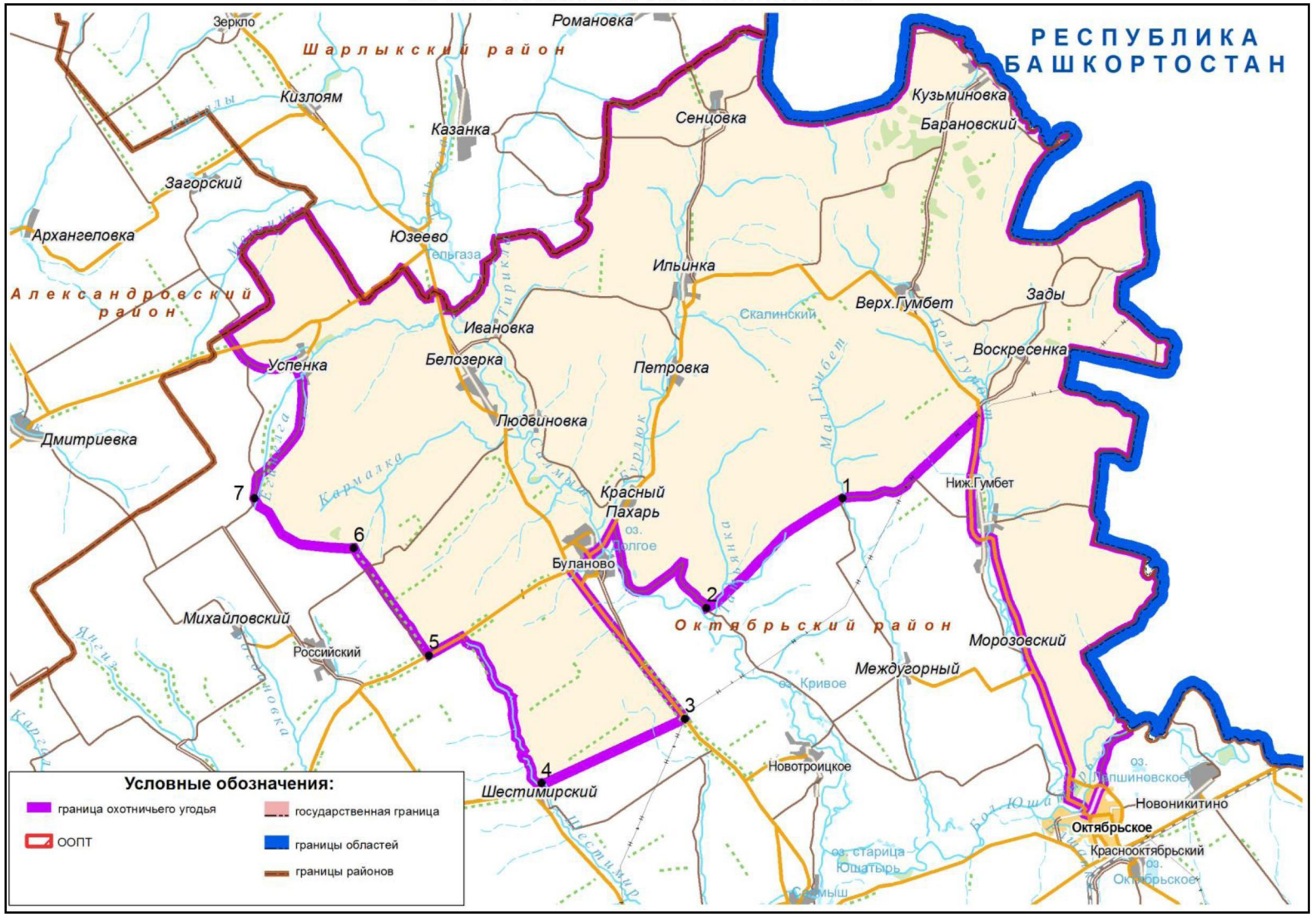

ООО «Фрегат», участок № 1.
Площадь: 663 гектара.
Оренбургский район

Северная граница: от точки 1 (51°43,269'; 54°34,223') вдоль границы Переволоцкого и Оренбургского муниципальных районов до точки 2 (51°43,875'; 54°36,863').

Восточная граница: от точки 2 (51°43,875'; 54°36,863') по прямой до точки 3 (51°42,213'; 54°36,558').

Южная граница: от точки 3 (51°42,213'; 54°36,558') по прямой до точки 4 (51°41,824'; 54°35,640');

Западная граница: от точки 4 (51°41,824'; 54°35,640') через точку 5 (51°42,525'; 54°34,944') до точки 1 (51°43,269'; 54°34,223').

Карта-схема границ охотничьего хозяйства ООО «Фрегат», участок № 1 прилагается (в составе геоинформационной системы), в том числе в электронном виде в формате shp-файла.

Карта-схема границ
охотничьего хозяйства ООО «Фрегат», участок № 1

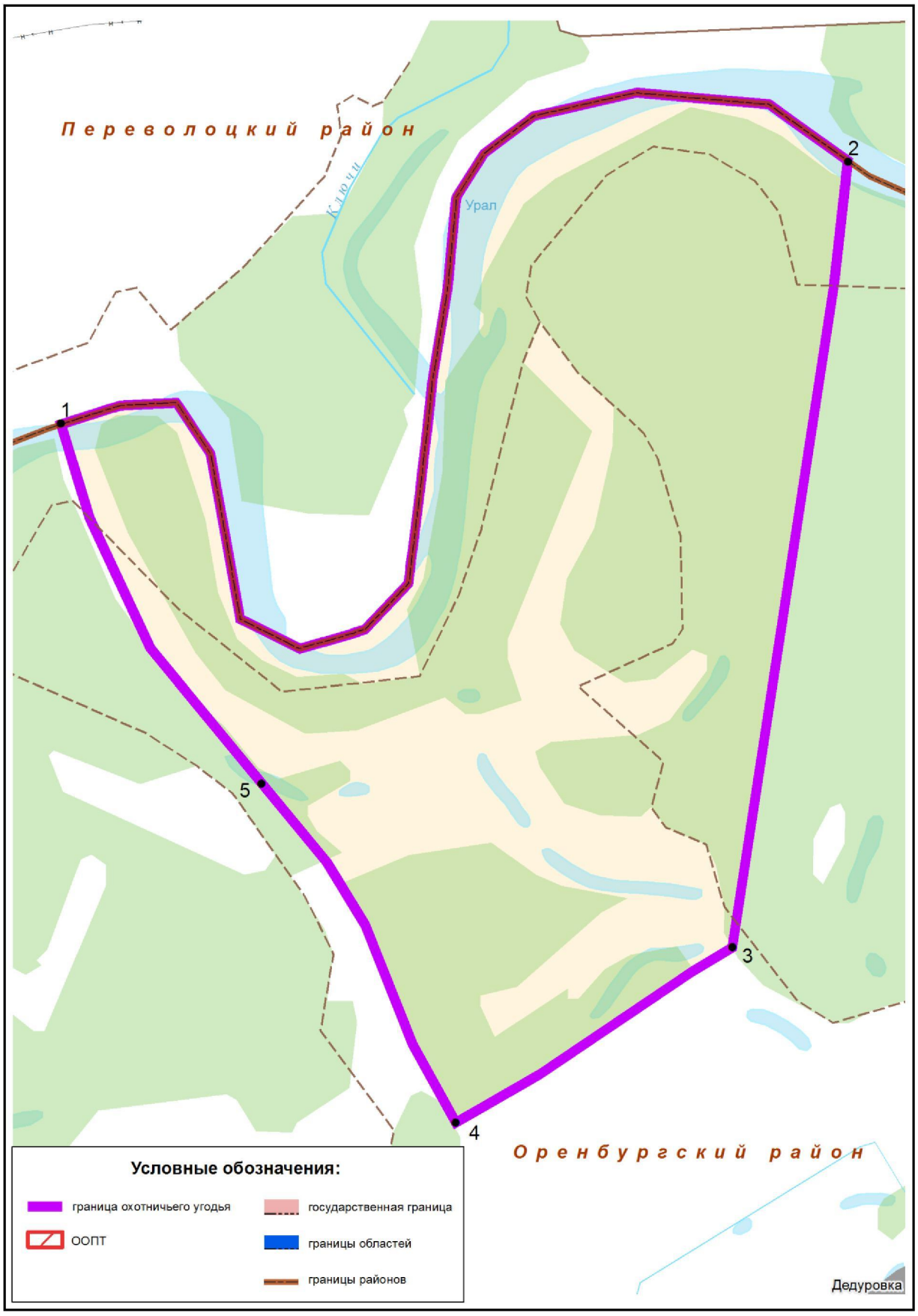

Хуторское казачье общество «Казачий».
Площадь: 3796 гектаров.
Оренбургский район

Северная граница: от точки 1 (51°42,672'; 55°34,524') на восток по реке Урал в направлении населенных пунктов Караванный, Береговой до ее пересечения с границей Оренбургского и Беляевского муниципальных районов.

Восточная граница: от места пересечения реки Урал с границей Оренбургского и Беляевского муниципальных районов по указанной границе в юго-западном направлении до пересечения с автомобильной дорогой Оренбург–Беляевка.

Южная граница: от места пересечения границы Оренбургского и Беляевского муниципальных районов с автомобильной дорогой Оренбург–Беляевка по указанной автодороге на запад до точки 2 (51°42,347'; 55°34,394').

Западная граница: от точки 2 (51°42,347'; 55°34,394') по проселочной дороге на север до точки 1 (51° 42,672'; 55° 34,524').

Карта-схема границ охотничьего хозяйства Хуторское казачье общество «Казачий» прилагается (в составе геоинформационной системы), в том числе в электронном виде в формате shp-файла

Карта-схема границ
охотничьего хозяйства Хуторское казачье общество «Казачий»

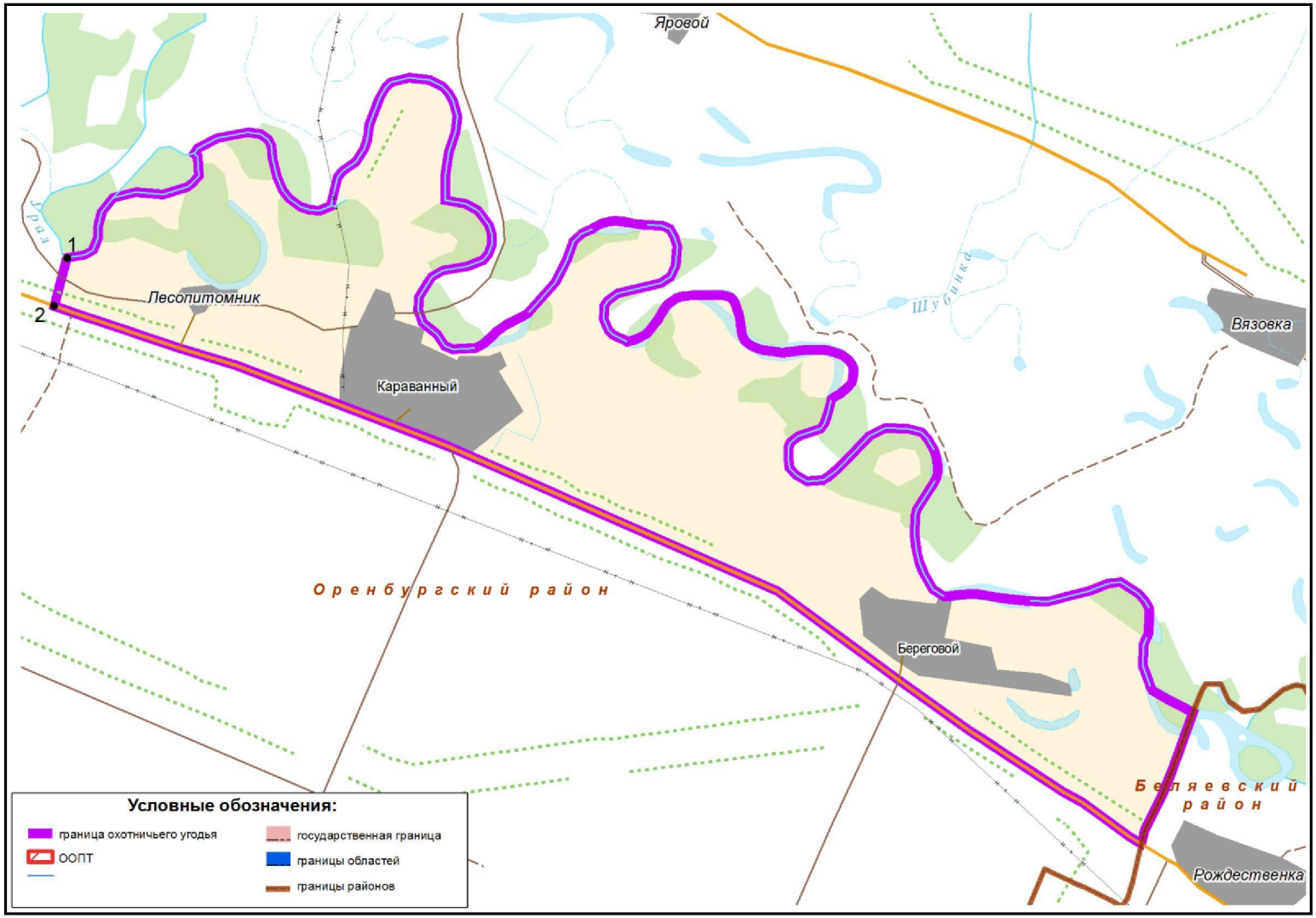

ООО «Восток плюс».
Площадь: 8000 гектаров.
Оренбургский район

Северная граница: от точки 1 (51°43,295'; 55°16,753') на восток по реке Урал до точки 2 (51°42,672'; 55°34,524').

Восточная граница: от точки 2 (51°42,672'; 55°34,524') на реке Урал по дороге на юг до точки 3 (51°42,347'; 55°34,394') на асфальтированной дороге Оренбург–Беляевка.

Южная граница: от точки 3 (51°42,347'; 55°34,394') на асфальтированной дороге Оренбург–Беляевка на запад по этой дороге до точки 4 (51°42,509'; 55°16,649') на дороге Оренбург–Беляевка.

Западная граница: от точки 4 (51°42,509'; 55°16,649') на асфальтированной дороге Оренбург–Беляевка на север до реки Урал в точке 1 (51°43,295'; 55°16,753').

Карта-схема границ охотничьего хозяйства ООО «Восток плюс» прилагается (в составе геоинформационной системы), в том числе в электронном виде в формате shp-файла.

Карта-схема границ
охотничьего хозяйства ООО «Восток плюс»

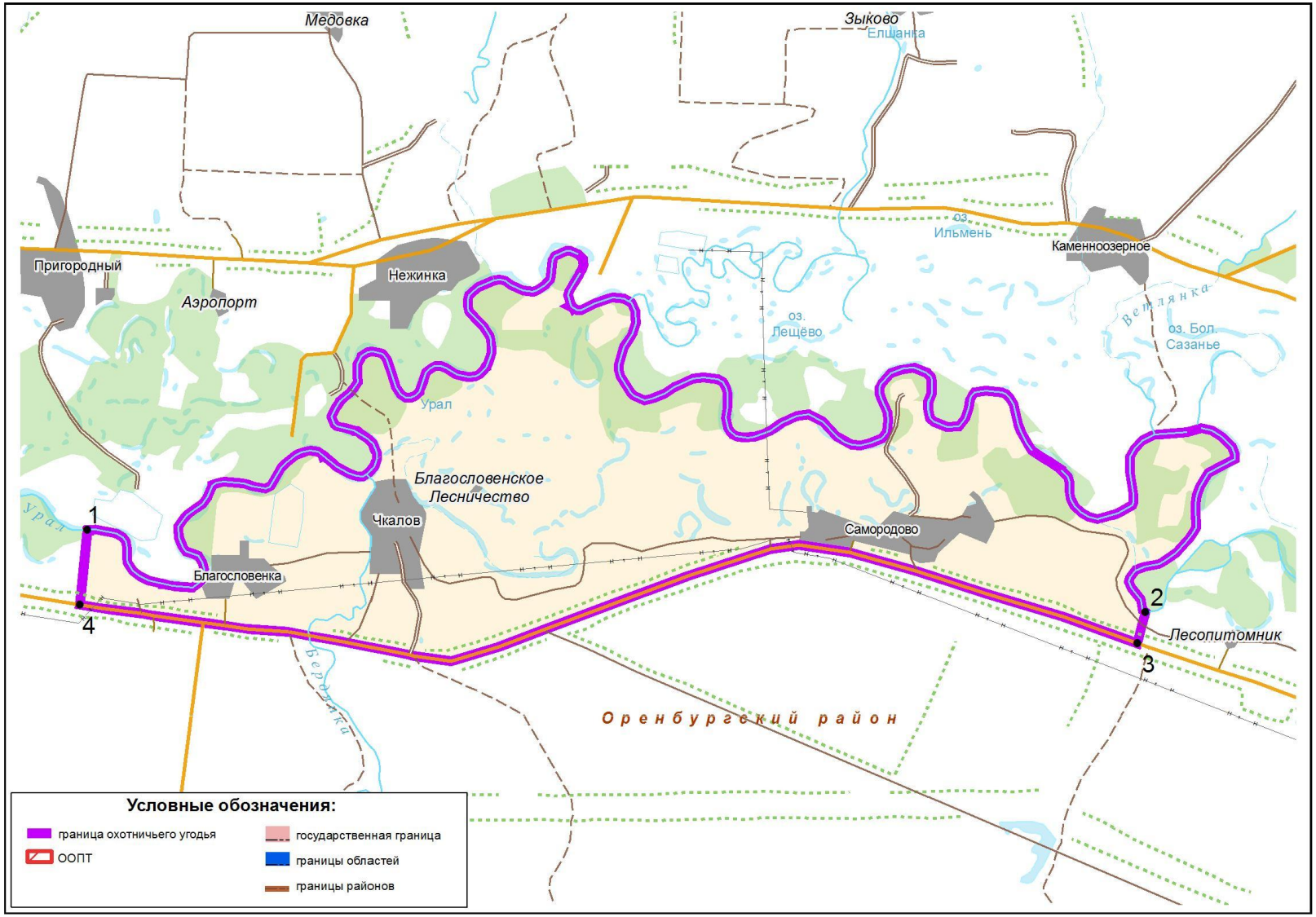

ООО «Фирма «СУС – 4».
Площадь: 7050 гектаров.
Оренбургский район

Северная граница: от точки 1 (51°46,889'; 55°25,768') по автомобильной трассе Оренбург–Орск на восток через населенный пункт Каменноозерное минуя населенный пункт Приуральский до населенного пункта Яровой.

Восточная граница: от населенного пункта Яровой по дороге на запад до населенного пункта Приуральский, далее по дороге на юг через населенный пункт Беленовка по дороге до пересечения с рекой Урал.

Южная граница: от пересечения проселочной дороги, идущей на юг от населенного пункта Беленовка, с рекой Урал по течению указанной реки до точки 2 (51°45,729'; 55°24,820').

Западная граница: от точки 2 (51°45,729'; 55°24,820') в северном направлении по асфальтированной дороге до точки 1 (51°46,889'; 55°25,768').

Карта-схема границ охотничьего хозяйства ООО «Фирма «СУС – 4» прилагается (в составе геоинформационной системы), в том числе в электронном виде в формате shp-файла.

Карта-схема границ
охотничьего хозяйства ООО «Фирма «СУС - 4»

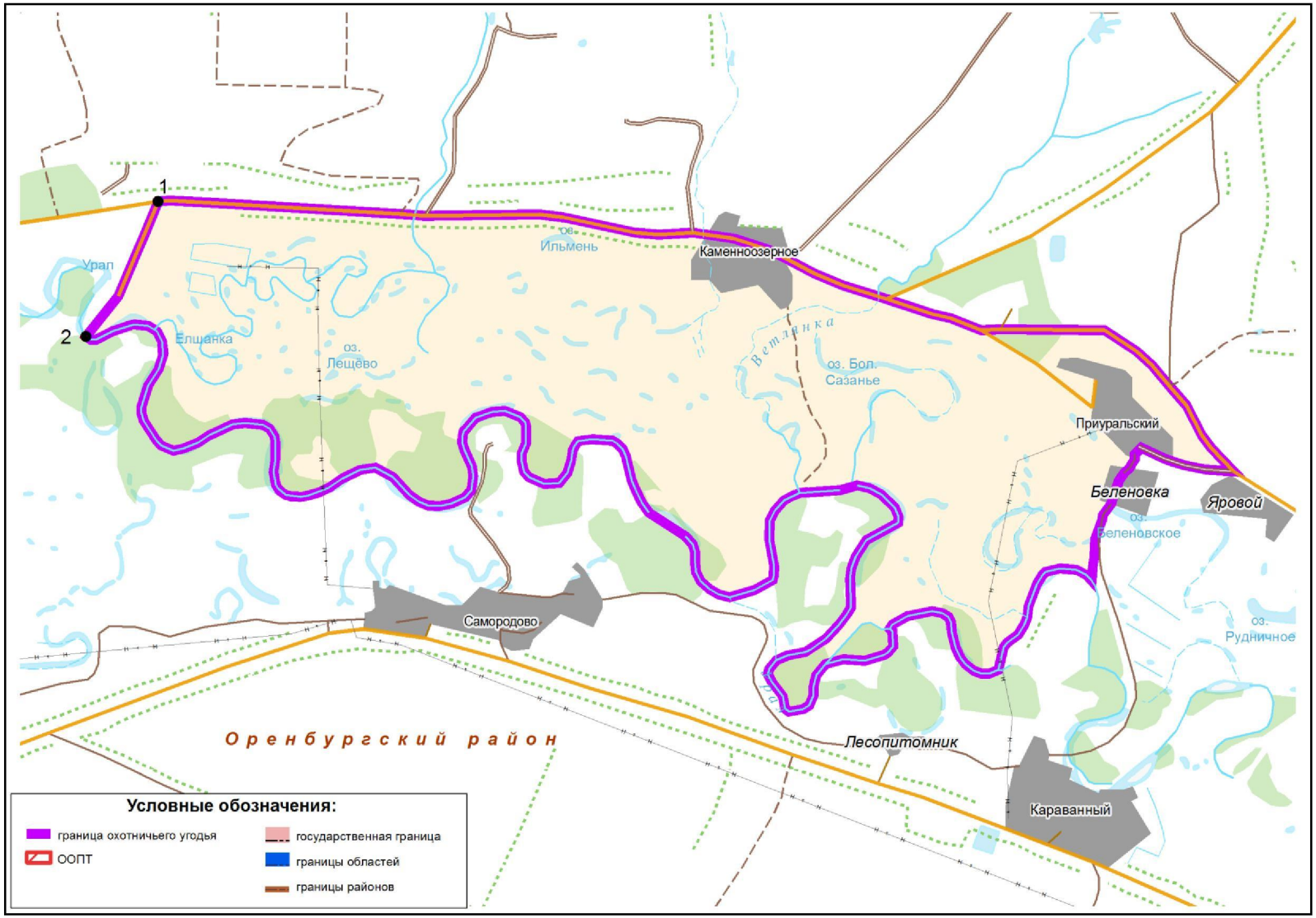

АО «Строительный поток-04».
Площадь: 6439 гектаров.
Оренбургский район

Северная граница: от населенного пункта Яровой по автотрассе Оренбург–Орск (Р-336) мимо населенного пункта Вязовка (точка 1 (51°42,477'; 55°47,987') через точку 2 (51°41,764'; 55°48,857') до пересечения указанной дороги с границей Оренбургского и Саракташского муниципальных районов в точке 3 (51°40,873'; 55°51,107').

Восточная граница: от точки 3 (51°40,873'; 55°51,107') на юг по границе Оренбургского и Саракташского муниципальных районов до пересечения с рекой Урал в месте пересечения границы Оренбургского и Беляевского муниципальных районов.

Южная граница: от пересечения границы Оренбургского и Саракташского муниципальных районов с рекой Урал по границе Беляевского и Оренбургского муниципальных районов через точку 4 (51°39,780'; 55°46,827') по реке Урал на запад до ее пересечения с проселочной дорогой, ведущей к населенному пункту Беленовка.

Западная граница: от места пересечения реки Урал с проселочной дорогой, ведущей к населенному пункту Беленовка, по указанной дороге через точку 5 (51°43,833'; 55°38,627'), населенных пунктов Беленовка, Приуральский до ее пересечения с автотрассой Оренбург–Орск (Р-336) возле населенного пункта Яровой.

Карта-схема границ охотничьего хозяйства АО «Строительный поток-04» прилагается (в составе геоинформационной системы), в том числе в электронном виде в формате shp-файла.

Карта-схема границ
охотничьего хозяйства АО «Строительный поток-04»

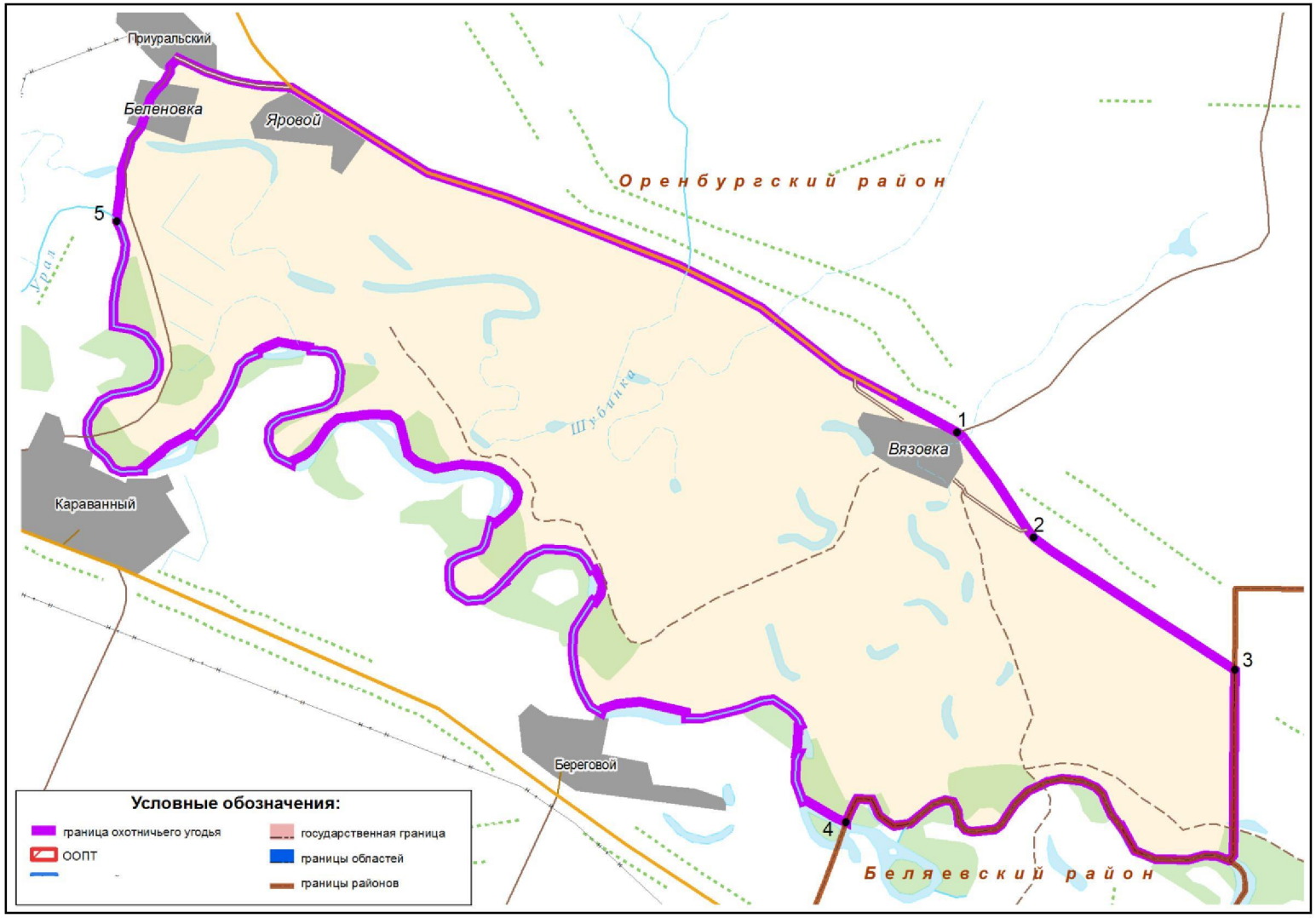

ООО «Верника», участок № 1.
Площадь в Оренбургском районе: 8776 гектаров.
Площадь в Переволоцком районе: 2123 гектара.
Общая площадь: 10899 гектаров

Северо-восточная граница: от точки 1 (51°45,414'; 54°38,729') через точку 2 (51°45,872'; 54°40,373') до населенного пункта Черноречье, затем по реке Урал до точки 3 (51°46,522'; 54°57,876'), далее через точки 4 (51°44,901'; 54°58,047'), 5 (51°44,846'; 54°58,680'), 6 (51°44,814'; 54°56,009') и населенного пункта имени 9 Января до точки 7 (51°43,778'; 54°55,238').

Юго-западная граница: от точки 7 (51°43,778'; 54°55,238') до населенного пункта Старица, далее через точки 8 (51°44,710'; 54°52,485'), 9 (51°44,929'; 54°49,487') до населенного пункта Нижняя Павловка, далее через точки 10 (51°43,654'; 54°46,554'), 11 (51°44,256'; 54°44,655'), 12 (51°43,450'; 54°39,192'), 13 (51°42,267'; 54°36,568'), 14 (51°43,875'; 54°36,863') до ключа Сыртинский, затем вверх по течению ключа до его пересечения с асфальтированной дорогой Татищево–Черноречье и далее до точки 1 (51°45,414'; 54°38,729').

Карта-схема границ охотничьего хозяйства ООО «Верника», участок № 1 прилагается (в составе геоинформационной системы), в том числе в электронном виде в формате shp-файла

Карта-схема границ
охотничьего хозяйства ООО «Верника», участок № 1

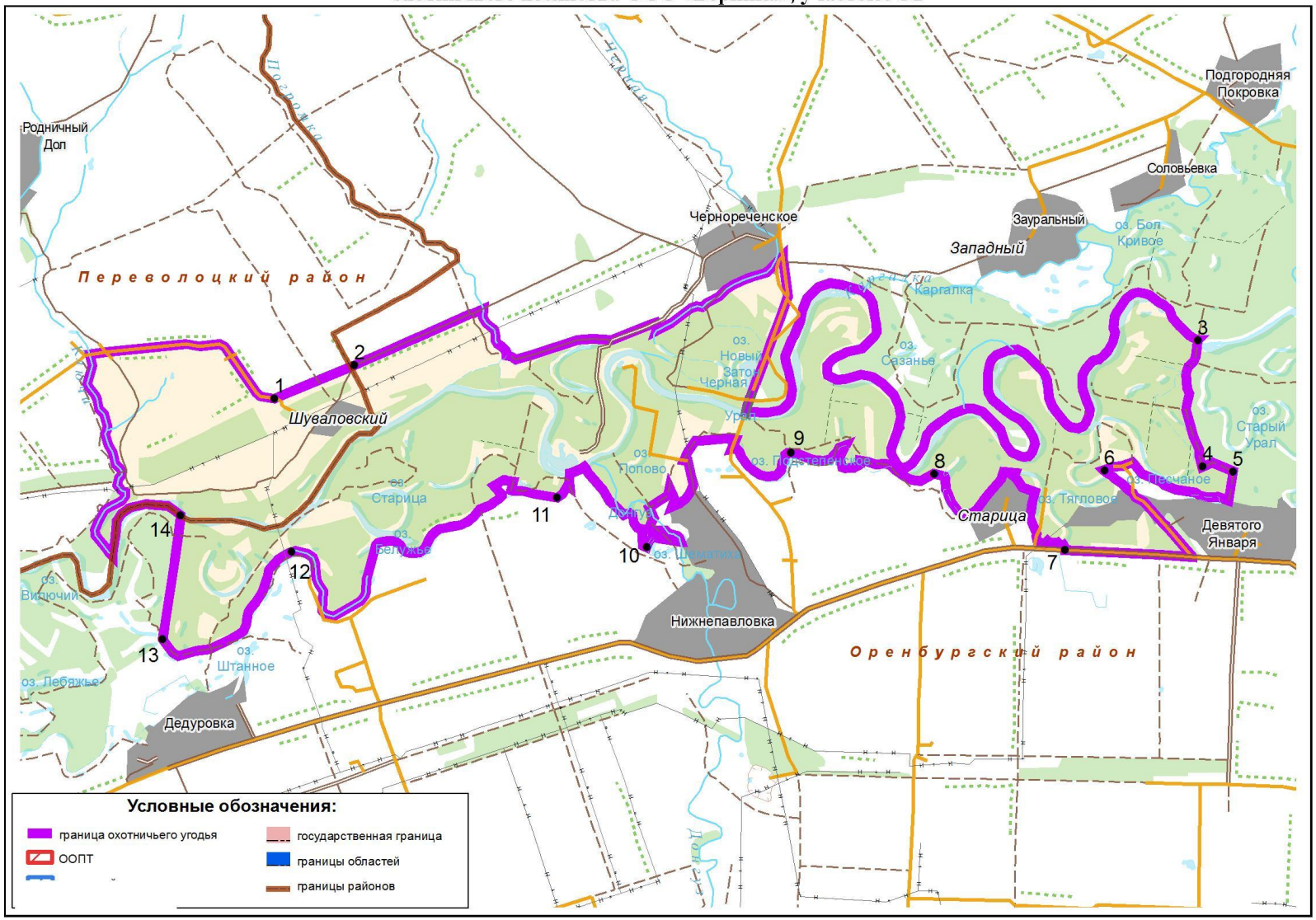

ООО «Русское сафари», участок № 1.
Площадь: 7910 гектаров.
Оренбургский район

Северная граница: от впадения реки Зубочистки в реку Урал, далее вверх по течению реки Урал через населенный пункт Рычковка до точки 1 (51°43,269'; 54°34,223').

Восточная граница: от точки 1 (51°43,269'; 54°34,223') по дороге через точку 2 (51°41,907'; 54°35,561') до точки 3 (51°41,123'; 54°35,501').

Южная граница: от точки 3 (51°41,123'; 54°35,501') по западному течению реки Крестовки, далее через населенный пункт Никольское, точки 4 (51°41,222'; 54°29,282'), 5 (51°40,549'; 54°27,902'), 6 (51°39,632'; 54°26,572'), 7 (51°38,755'; 54°27,689'), 8 (51°38,820'; 54°24,855') до населенного пункта Городище, затем через точки 9 (51°37,276'; 54°20,597'), 10 (51°37,704'; 54°19,117'), 11 (51°38,269'; 54°18,997'), 12 (51°38,173'; 54°17,841') в точку 13 (51°37,896'; 54°18,439').

Западная граница: от точки 13 (51°37,896'; 54°18,439') вниз по течению реки Зубочистки до ее впадения в реку Урал.

Карта-схема границ охотничьего хозяйства ООО «Русское сафари», участок № 1 прилагается (в составе геоинформационной системы), в том числе в электронном виде в формате shp-файла.

Карта-схема границ
охотничьего хозяйства ООО «Русское сафари», участок № 1

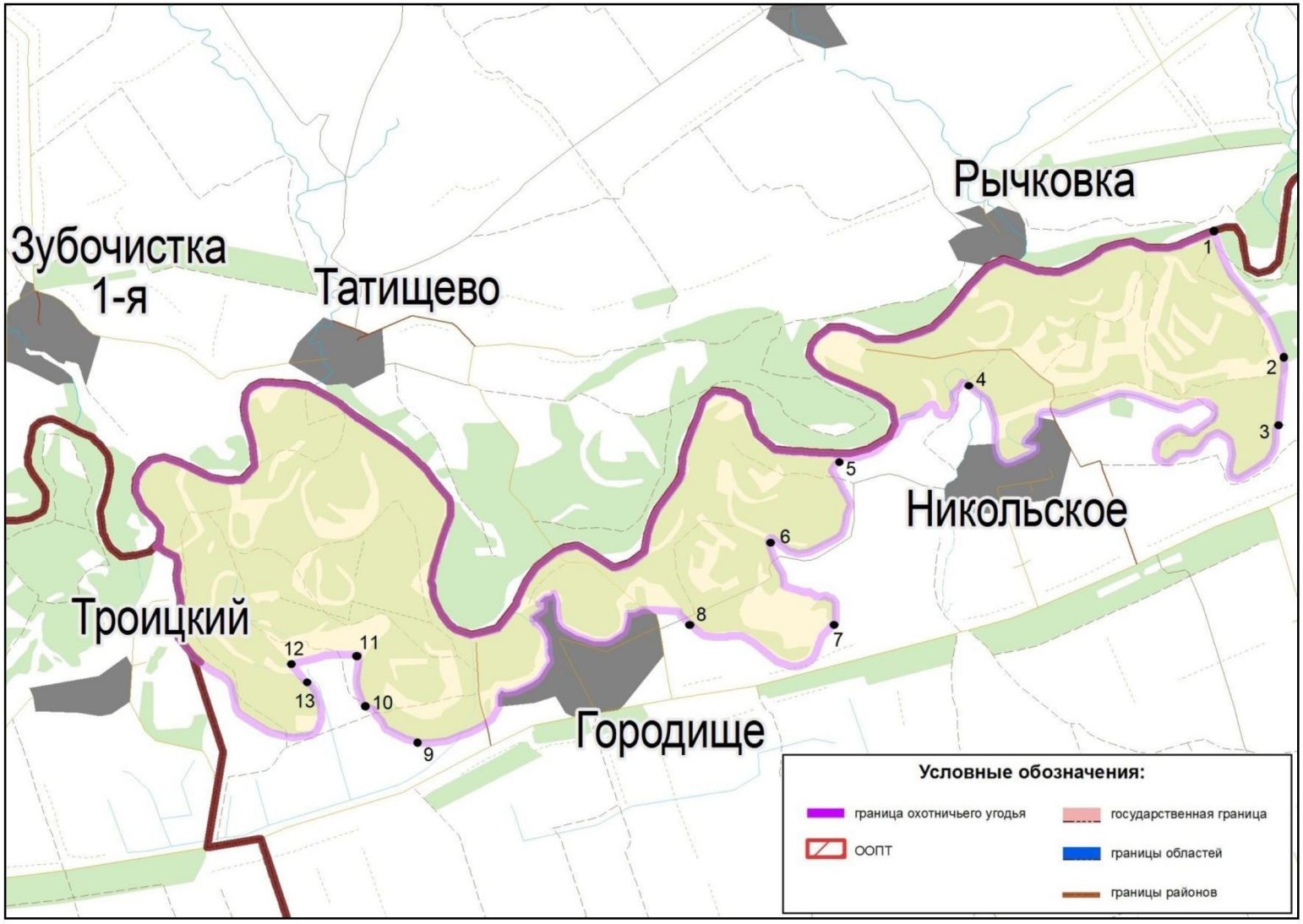

ООО «Русское сафари», участок № 2.
Площадь: 6688 гектаров.
Оренбургский район

Северная граница: от точки 1 (51°37,896'; 54°18,439') на реке Зубочистке по указанной реке в общем направлении на северо-восток до точки 2 (51°37,896'; 54°18,439'), затем в общем направлении на восток через точки 3 (51°38,173'; 54°17,841'), 4 (51°38,269'; 54°18,997'), 5 (51°37,704'; 54°19,117'), 6 (51°37,276'; 54°20,597') до населенного пункта Городище, от населенного пункта Городище в том же направлении через точки 7 (51°38,820'; 54°24,855'), 8 (51°38,755'; 54°27,689'), 9 (51°39,632'; 54°26,572'), 10 (51°40,549'; 54°27,902') до точки 11 (51°41,222'; 54°29,282') на реке Крестовке, далее по указанной реке в том же направлении через населенный пункт Никольское, до точки 12 (51°41,123'; 54°35,501'), затем на север до точки 13 (51°41,907'; 54°35,561').

Восточная граница: от точки 13 (51°41,907'; 54°35,561') по дороге на юго-восток до ее пересечения с автодорогой Оренбург–Илек в точке 14 (51°40,592'; 54°36,726').

Южная граница: от точки 14 (51°40,592'; 54°36,726') на автодороге Оренбург–Илек по указанной автодороге на юго-запад до точки 15 (51°40,198'; 54°35,420'), затем на юг до точки 16 (51°39,873'; 54°35,593'), далее в общем направлении на юго-запад через точки 17 (51°38,557'; 54°31,115'), 18 (51°37,193'; 54°22,627') до точки 19 (51°35,819'; 54°17,647'), затем на север до точки 20 на автодороге Оренбург–Илек, от точки 20 (51°36,117'; 54°17,468') по автодороге Оренбург–Илек до точки 21 (51°36,017'; 54°16,807').

Западная граница: от точки 21 (51° 35,629'; 54° 16,570') на автодороге Оренбург–Илек на север через точку 22 (51°37,054'; 54°16,728') до реки Зубочистки в точке 1 (51°37,896'; 54°18,439').

Карта-схема границ охотничьего хозяйства ООО «Русское сафари», участок № 2 прилагается (в составе геоинформационной системы), в том числе в электронном виде в формате shp-файла.

Карта-схема границ
охотничьего хозяйства ООО «Русское сафари», участок № 2

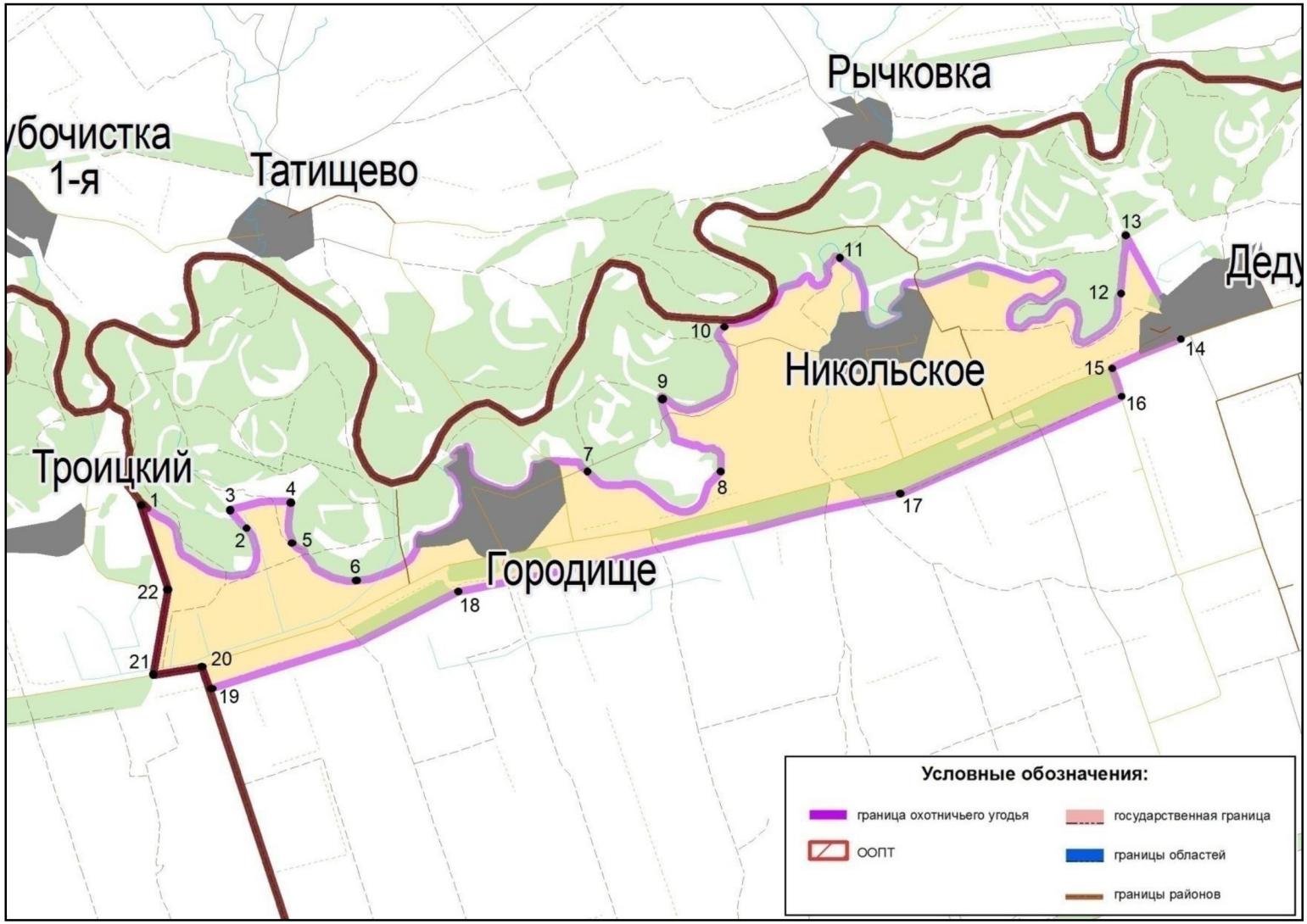

ООО «Варяг».
Площадь: 46813 гектаров.
Оренбургский район

Северная граница: от места пересечения границ Оренбургского, Переволоцкого и Сакмарского муниципальных районов по границе Оренбургского и Сакмарского муниципальных районов в общем направлении на юго-восток до точки 1 (52° 0,707'; 54° 58,380').

Восточная граница: от точки 1 (52° 0,707'; 54° 58,380') на границе Оренбургского и Сакмарского муниципальных районов по дороге на юго-запад через населенный пункт Сергиевка до населенного пункта Каргала.

Южная граница: от населенного пункта Каргала в общем направлении на северо-запад по речке Каргалке через населенный пункт Павловка до места впадения реки Сухо-Пусто-Каргалки, далее по реке Сухо-Пусто-Каргалке на север до населенного пункта Цветная Пустошь, далее по этой же реке на запад до населенного пункта Зубаревка, затем по дороге на запад до пересечения с границей Оренбургского и Переволоцкого муниципальных районов в точке 2 (52° 0,442'; 54° 33,736').

Западная граница: от точки 2 (52° 0,442'; 54° 33,736') на границе Оренбургского и Переволоцкого муниципальных районов по указанной границе в общем направлении на север до пересечения с границей Оренбургского и Сакмарского муниципальных районов.

Карта-схема границ охотничьего хозяйства ООО «Варяг» прилагается (в составе геоинформационной системы), в том числе в электронном виде в формате shp-файла.

Карта-схема границ
охотничьего хозяйства ООО "Варяг"



ООО «Континент».
Площадь: 12040 гектаров.
Оренбургский район

Северная граница: от населенного пункта Красный Октябрь по дороге на восток до населенного пункта Холодные Ключи.

Восточная граница: от населенного пункта Холодные Ключи по дороге в общем направлении на юг до населенного пункта Черноречье.

Южная граница: от населенного пункта Черноречье по реке Черной на юго-запад до точки 1 (51° 46,563'; 54° 46,629'), далее по дороге на юго-запад до точки 2 (51° 46,041'; 54° 43,612') на реке Погромке, по реке Погромке на северо-запад до точки 3 (51° 46,649'; 54° 43,002'), далее на юго-восток по дороге до точки 4 (51° 45,845'; 54° 40,350') на границе Оренбургского и Переволоцкого муниципальных районов.

Западная граница: от точки 4 (51° 45,845'; 54° 40,350') на границе Оренбургского и Переволоцкого муниципальных районов по указанной границе в общем направлении на север до населенного пункта Красный Октябрь.

Карта-схема границ охотничьего хозяйства ООО «Континент» прилагается (в составе геоинформационной системы), в том числе в электронном виде в формате shp-файла.

Карта-схема границ
охотничьего хозяйства ООО "Континент"



ООО «Техсервис».
Площадь: 41195 гектаров.
Первомайский район

Северная граница: от точки 1 (51°29,202'; 52°11,268') на границе Первомайского и Курманаевского муниципальных районов по указанной границе в общем направлении на юго-восток до точки 2 (51°58,119'; 52°07,093').

Восточная граница: от точки 2 (51°58,119'; 52°07,093') на границе Первомайского и Курманаевского муниципальных районов по дороге на юго-запад через населенный пункт Пятилетка до населенного пункта Соболево.

Юго-западная граница: от населенного пункта Соболево по реке Башкирке в общем направлении на северо-запад через населенные пункты Башкировка, Приречный, Фурманов, Назаровка, Мансурово до населенного пункта Источный, от населенного пункта Источный по дороге на север до точки 1 (51°29,202'; 52°11,268') на границе Первомайского и Курманаевского муниципальных районов.

Карта-схема границ охотничьего хозяйства ООО «Техсервис» прилагается (в составе геоинформационной системы), в том числе в электронном виде в формате shp-файла.

Карта-схема границ
охотничьего хозяйства ООО "Техсервис"

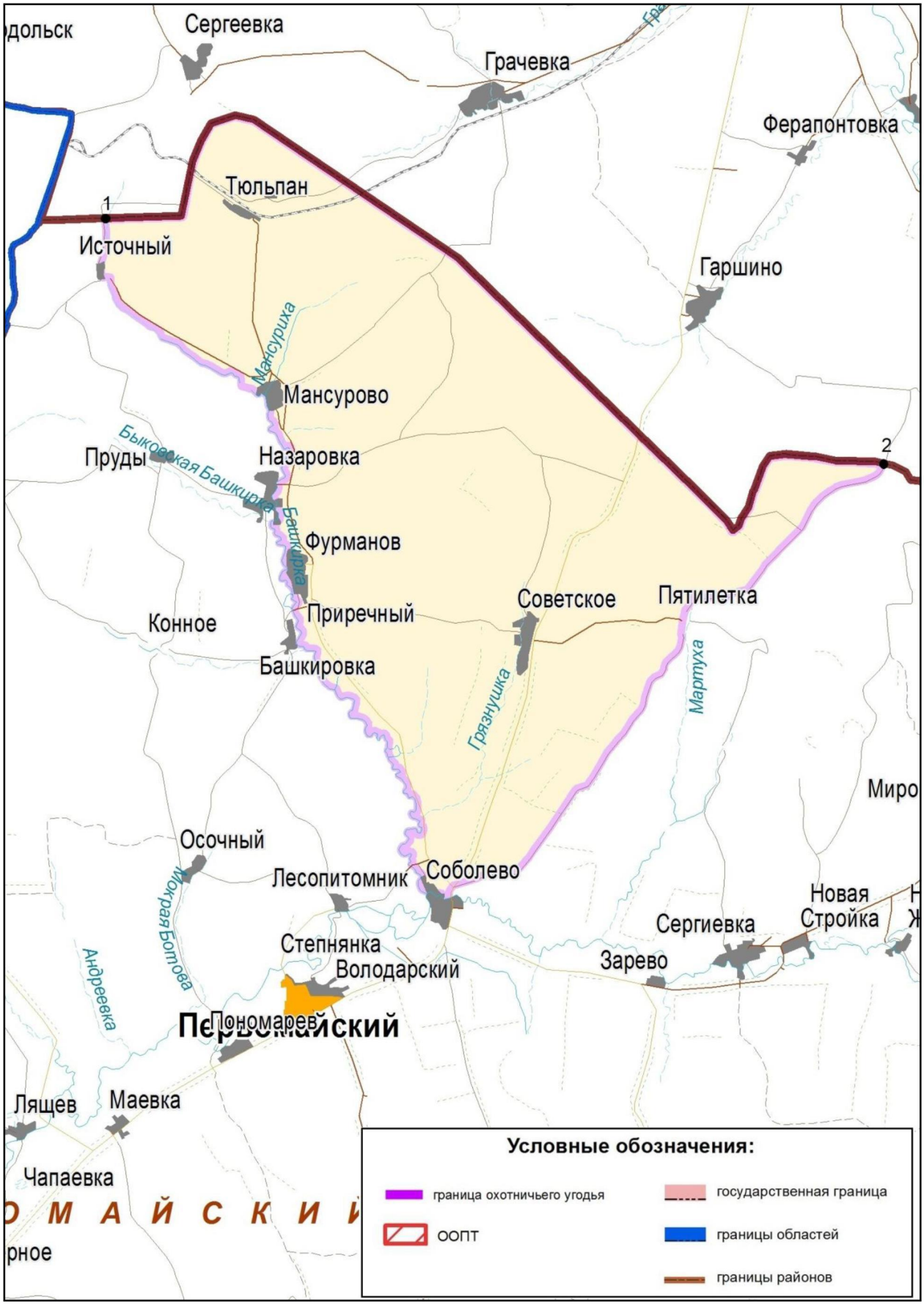

ООО «Автокомплекс».
Площадь: 75574 гектара.
Переволоцкий район

Северная граница: от пересечения границы Переволоцкого и Новосергиевского муниципальных районов с автотрассой направлением Оренбург–Бузулук по указанной автотрассе в юго-восточном направлении вдоль автотрассы, мимо населенных пунктов Мамалаевка, Переволоцкий до пересечения с дорогой направлением на населенного пункта Родничный Дол.

Восточная граница: от места пересечения автотрассы Оренбург–Бузулук с дорогой на населенный пункт Родничный Дол, на юг по указанной дороге через населенный пункт Родничный Дол до населенного пункта Рычковка.

Южная граница: от населенного пункта Рычковка по дороге в юго-западном направлении через точки 1 (51°43,935'; 54°30,648'), 2 (51°42,147'; 54°23,142'), 3 (51°42,707'; 54°16,423'), 4 (51°42,639'; 54°14,594') до населенного пункта Зубочистка Первая, затем через населенные пункты Зубочистка Вторая, Чесноковка до пересечения дороги от населенного пункта Чесноковка с границей Переволоцкого и Илекского муниципальных районов.

Западная граница: от места пересечения автодороги, идущей от населенного пункта Чесноковка, с границей Переволоцкого и Илекского муниципальных районов на север по дороге вдоль указанной границы до ее пересечения с границей Переволоцкого и Новосергиевского муниципальных районов, далее вдоль последней границы по дороге до ее пересечения с автотрассой направлением Оренбург–Бузулук.

Карта-схема границ охотничьего хозяйства ООО «Автокомплекс» прилагается (в составе геоинформационной системы), в том числе в электронном виде в формате shp-файла.

Карта-схема границ
охотничьего хозяйства ООО «Автокомплекс»

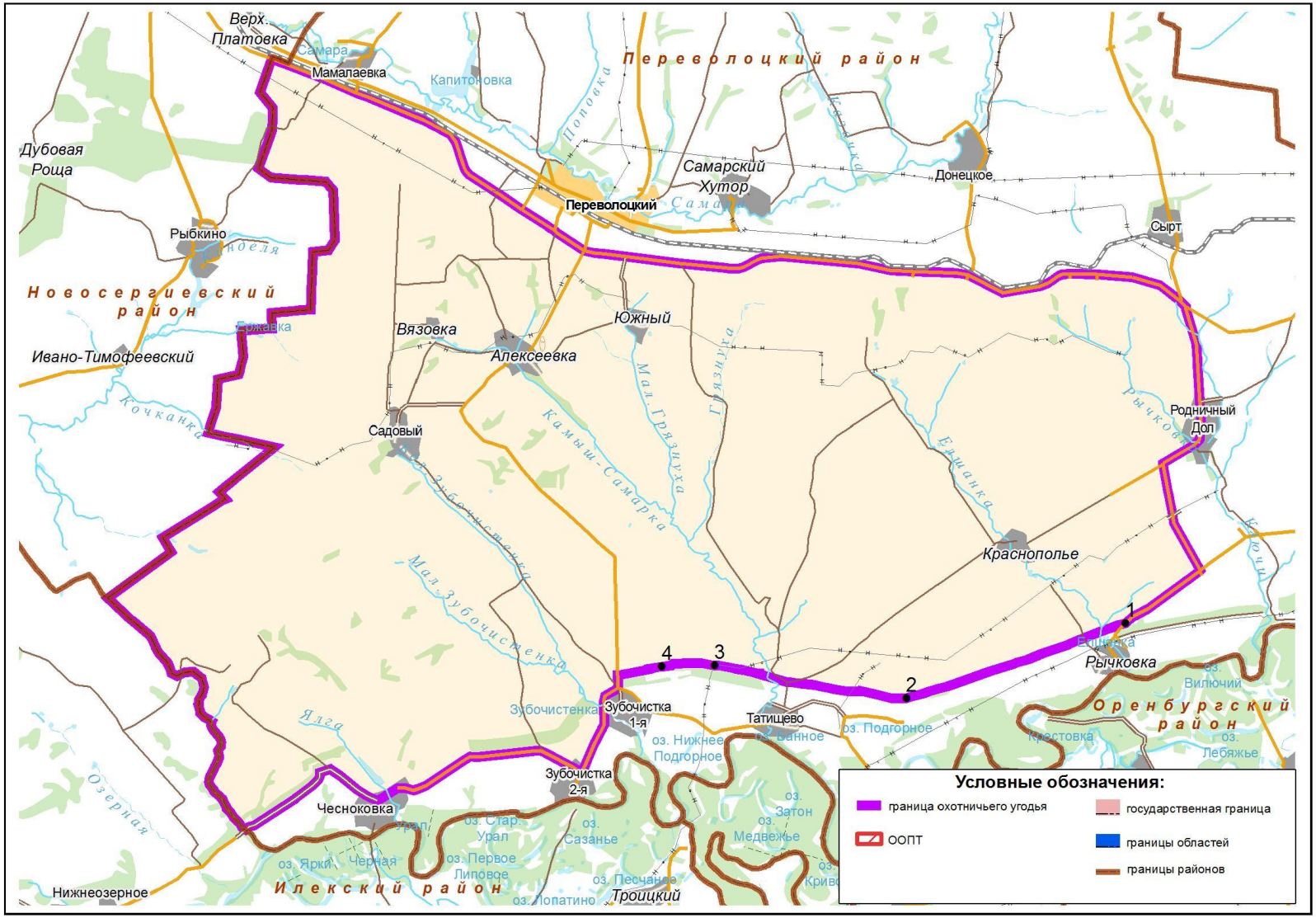

ООО «Ольга».
Площадь: 13870 гектаров.
Пономаревский район

Северная граница: от места пересечения дороги Софиевка–Наурузово с дорогой Наурузово–Ключевка по дороге Наурузово–Ключевка мимо населенных пунктов Ильиновка, Александровка до пересечения этой дороги с ручьем Чавкалей.

Восточная граница: от места пересечения дороги Наурузово–Ключевка с ручьем Чавкалей, против течения ручья до его истока, затем по прямой до точки 1 (53°15,953'; 54°25,092'), далее по дороге Ильиновка–Кузлы в южном направлении до ее пересечения с автодорогой Софиевка–Наурузово.

Юго-Западная граница: от места пересечения дороги Ильиновка–Кузлы с автодорогой Софиевка–Наурузово, по автодороге Софиевка–Наурузово в северо-западном направлении через населенные пункты Максимовка, Шафейкино, Нариманово до пересечения с автодорогой Наурузово–Ключевка.

Карта-схема границ охотничьего хозяйства ООО «Ольга» прилагается (в составе геоинформационной системы), в том числе в электронном виде в формате shp-файла.

Карта-схема границ
охотничьего хозяйства ООО «Ольга»

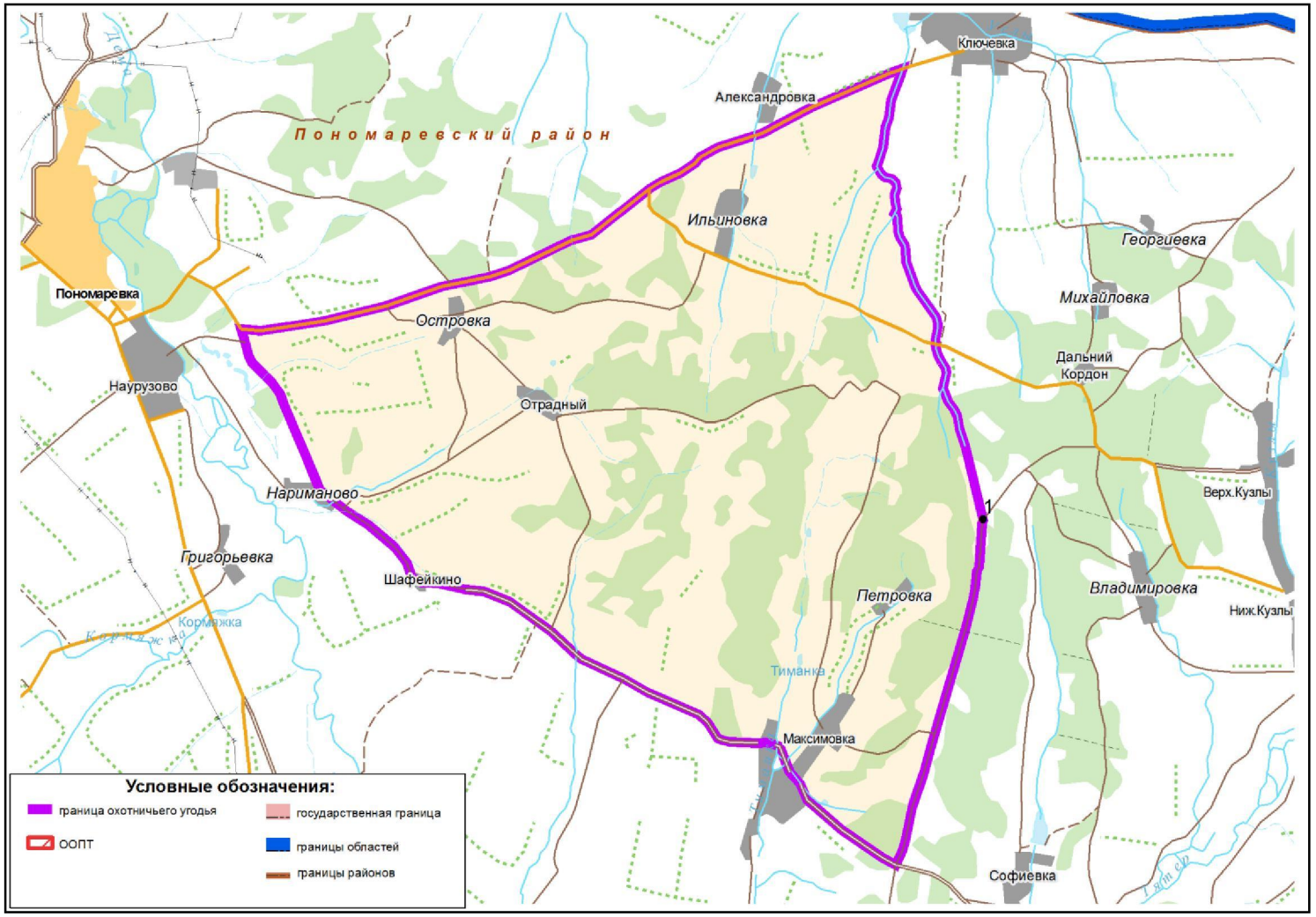

ООО «Усла».

Площадь: 18011 гектаров.
Пономаревский район

Северная граница: от населенного пункта Ключевка по дороге в северо-восточном направлении до пересечения с административной границей Оренбургской области и Республики Башкортостан, затем на восток вдоль указанной административной границы до ее пересечения с дорогой Дальний Кордон–Тимяшево.

Восточная граница: от места пересечения административной границы Оренбургской области и Республики Башкортостан с дорогой Дальний Кордон–Тимяшево на юг вдоль указанной административной границы до ее пересечения с дорогой на населенный пункт Нижние Кузлы.

Южная граница: от места пересечения административной границы Оренбургской области и Республики Башкортостан с дорогой на населенный пункт Нижние Кузлы на юг по указанной дороге до населенного пункта Нижние Кузлы – до моста через реку Тятер, затем вдоль реки до населенного пункта Софиевка.

Западная граница: от населенного пункта Софиевка на северо-запад по дороге Софиевка–Максимовка до поворота на населенный пункт Дальний Кордон, далее по указанной дороге до точки 1 (53°15,953'; 54°25,092'), затем до истока ручья Чевкалей, далее по течению указанного ручья до моста на автодороге Пономаревка–Ключевка, затем по указанной автодороге до населенного пункта Ключевка.

Карта-схема границ охотничьего хозяйства ООО «Усла» прилагается (в составе геоинформационной системы), в том числе в электронном виде в формате shp-файла.

Карта-схема границ
охотничьего хозяйства ООО «Усла»

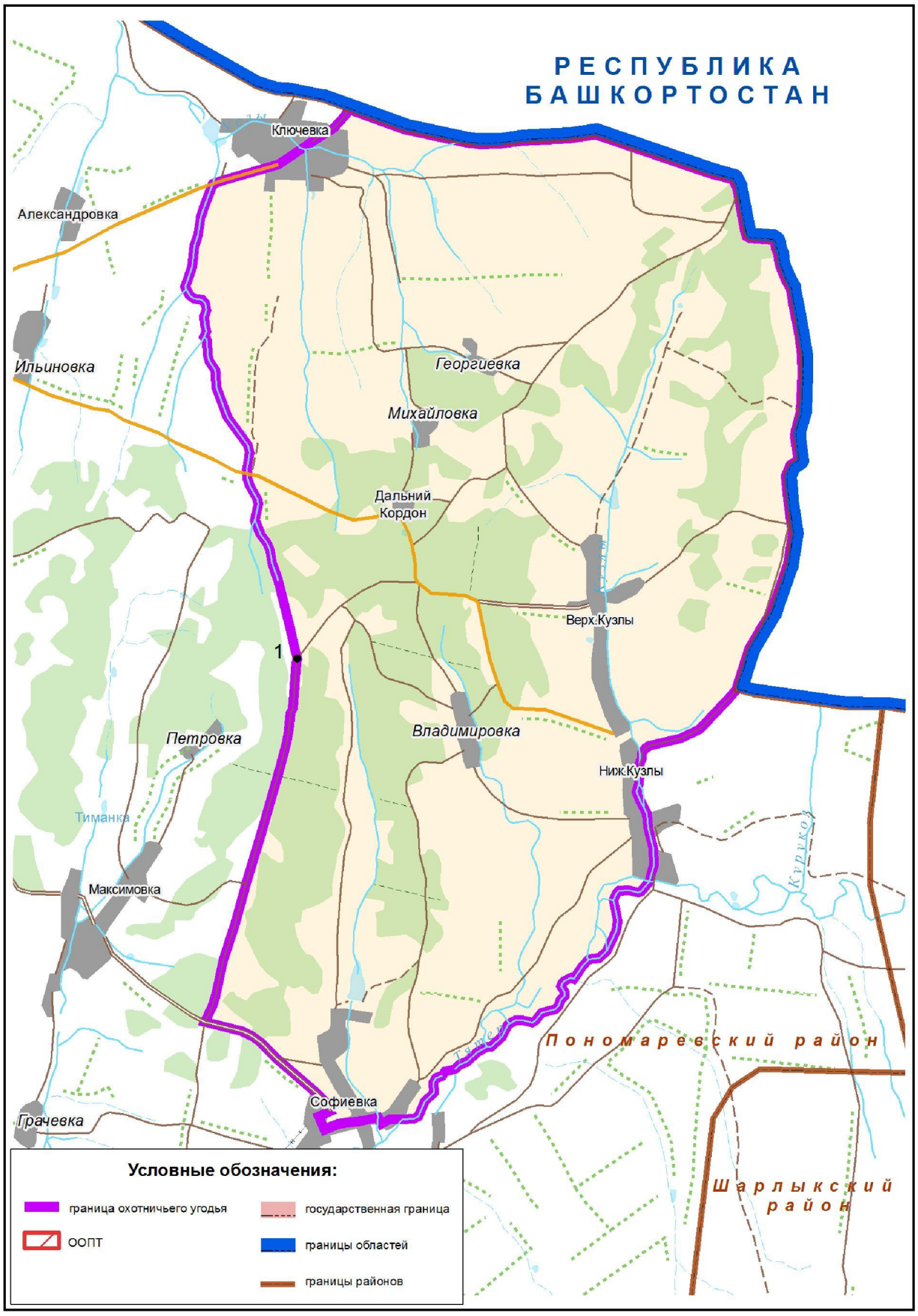

ООО «Виктория», участок № 2.
Площадь: 13180 гектаров.
Пономаревский район

Северная граница: от точки 1 (53°18,559’; 53°52,305’) на границе Пономаревского и Матвеевского муниципальных районов по дороге в общем направлении на юго-восток до населенного пункта Фадеевка.

Восточная граница: от населенного пункта Фадеевка по дороге на юго-запад до населенного пункта Беседино, далее по дороге на юг до точки 2 (53°8,287’; 53°51,404’), далее по прямой на юго-запад до точки 3 (53°5,402’; 53°49,472’) на границе Пономаревского и Красногвардейского муниципальных районов.

Южная граница: от точки 3 (53°5,402’; 53°49,472’) на границе Пономаревского и Красногвардейского муниципальных районов по указанной границе в общем направлении на запад до пересечения с границей Пономаревского и Матвеевского муниципальных районов.

Западная граница: от места пересечения границ Пономаревского, Красногвардейского и Матвеевского муниципальных районов по границе Пономаревского и Матвеевского муниципальных районов в общем направлении на северо-восток до точки 1 (53°18,559’; 53°52,305’).

Карта-схема границ охотничьего хозяйства ООО «Виктория», участок № 2 прилагается (в составе геоинформационной системы), в том числе в электронном виде в формате shp-файла.

Карта-схема границ
охотничьего хозяйства ООО "Виктория", участок № 2



ООО «СоветникЪ».
Площадь в Сакмарском районе: 14807 гектаров.
Площадь в Оренбургском районе: 895 гектаров.
Общая площадь: 15702 гектара

Северная граница: от поворота на населенный пункт Марьевка на трассе Оренбург–Уфа (Р-314) на восток по указанному отвороту до населенного пункта Марьевка, далее по дороге на юго-восток через населенный пункт Янгиз до населенного пункта Жданово.

Восточная граница: от населенного пункта Жданово на юг по дороге до населенного пункта Сакмара, далее от указанного населенного пункта по дороге через населенный пункт Красный Коммунар до места пересечения указанной автодороги с железной дорогой направлением Оренбург–Орск.

Южная граница: от места пересечения автодороги с железной дорогой Оренбург–Орск на юго-запад вдоль указанной железной дороги до пересечения с линией электропередачи (далее – ЛЭП) возле населенного пункта Нижнесакмарский.

Западная граница: от места пересечения железной дороги Оренбург-Орск с ЛЭП возле населенного пункта Нижнесакмарский в северном направлении по ЛЭП до автодороги Оренбург–Уфа (Р-314), далее на север по указанной автодороге через населенные пункты Татарская Каргала и Майорское до поворота на населенный пункт Марьевка.

Карта-схема границ охотничьего хозяйства ООО «СоветникЪ» прилагается (в составе геоинформационной системы), в том числе в электронном виде в формате shp-файла.

Карта-схема границ
охотничьего хозяйства ООО «СоветникЪ»

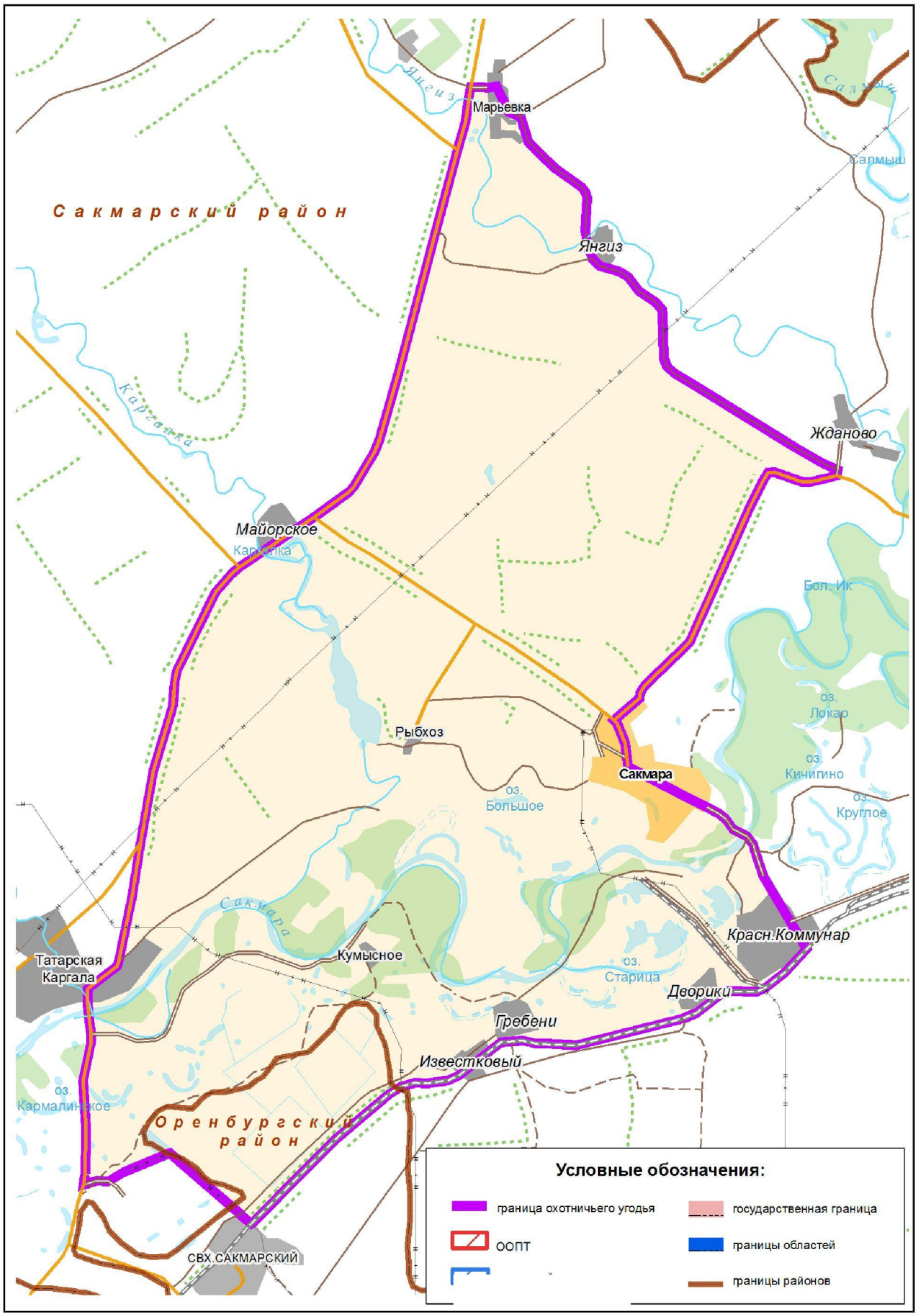

ЗАО «Системы противопожарной защиты».
Площадь в Сакмарском районе: 19651 гектар.
Площадь в Оренбургском районе: 3996 гектаров.
Общая площадь: 23647 гектаров

Северная граница: от населенного пункта Украинка на восток по дороге через населенные пункты Петропавловка, Никольское, Марьевка, Каменка, далее до точки 1 (52°1,179'; 55°51,082'), затем вниз по течению ручья Елшанка до впадения его в реку Среднюю Чебеньку.

Восточная граница: от места впадения ручья Елшанка в реку Средняя Чебенька, далее вниз по течению через точку 2 (51°58,439'; 55°52,382') до устья реки Средней Чебеньки (место впадения ее в реку Сакмару), затем вверх по течению реки Сакмары до населенного пункта Пречистенка, далее по дороге из населенного пункта Пречистенка до пересечения с железной дорогой Оренбург–Орск.

Южная граница: от места пересечения дороги из населенного пункта Пречистенка с железной дорогой Оренбург–Орск на запад по железной дороге через станцию Чебеньки до места пересечения с автодорогой на населенный пункт Нижние Чебеньки.

Западная граница: от места пересечения железной дороги Оренбург–Орск с автодорогой до населенного пункта Нижние Чебеньки на север через населенный пункт Дмитриевка до населенного пункта Украинка.

Карта-схема границ охотничьего хозяйства ЗАО «Системы противопожарной защиты» прилагается (в составе геоинформационной системы), в том числе в электронном виде в формате shp-файла.

Карта-схема границ
охотничьего хозяйства ЗАО «Системы противопожарной защиты»

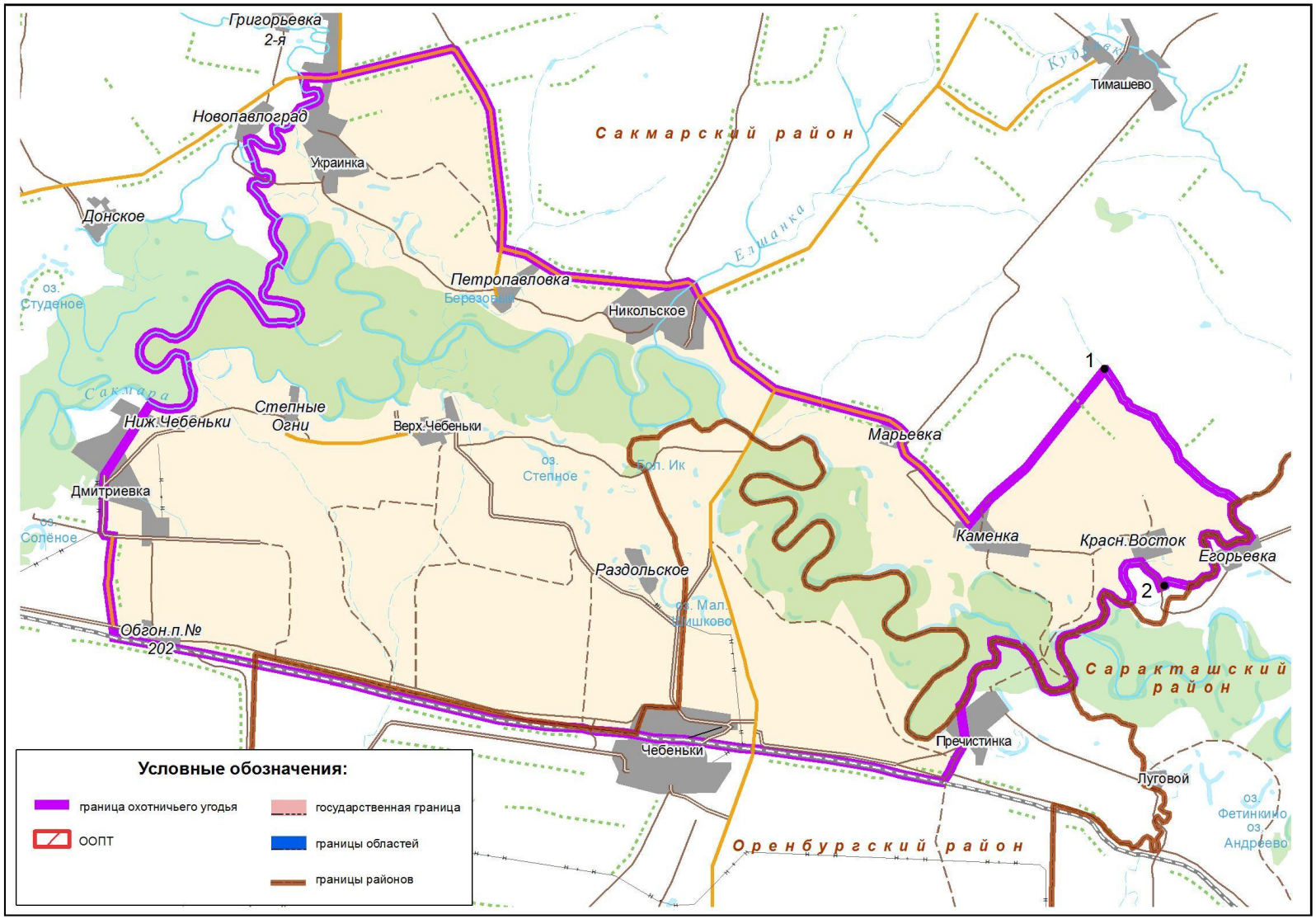

ООО «Саракташхлебопродукт».
Площадь: 29048 гектаров.
Саракташский район

Северная граница: от села Родники в точке 1 (52°0,422'; 56°9,242') на северо-восток по прямой до правого берега ручья Буран-Бык в точке 2 (52°1,282'; 56°12,399'), затем на север вдоль берега ручья до точки 3 (52°2,251'; 56°12,904'), затем на юго-восток, вдоль лесополосы до автодороги направлением Карагузино–Новый Сокулак в точке 4 (52°1,726'; 56°17,997'), далее на юго-восток, через точку 5 (52°0,954'; 56°21,267') до реки Чины в точке 6 (52° 0,249'; 56°22,472').

Восточная граница: от ручья Чина на юг до села Новоселки (Саракташский район), затем от села на юг, по автодороге направлением Новоселки–Васильевка, до села Васильевка (Саракташский район).

Южная граница: от села Васильевка (Саракташский район) на северо-запад, по автодороге направлением Васильевка–Гавриловка, мимо села Кульчумово (Саракташский район) до села Гавриловка (Саракташский район).

Западная граница: от села Гавриловка (Саракташский район) на север по автодороге направлением Гавриловка–Надеждинка, до села Родники в точке 1 (52°0,422'; 56°9,242').

Карта-схема границ охотничьего хозяйства ООО «Саракташхлебопродукт» прилагается (в составе геоинформационной системы), в том числе в электронном виде в формате shp-файла.

Карта-схема границ
охотничьего хозяйства ООО «Саракташхлебпродукт»

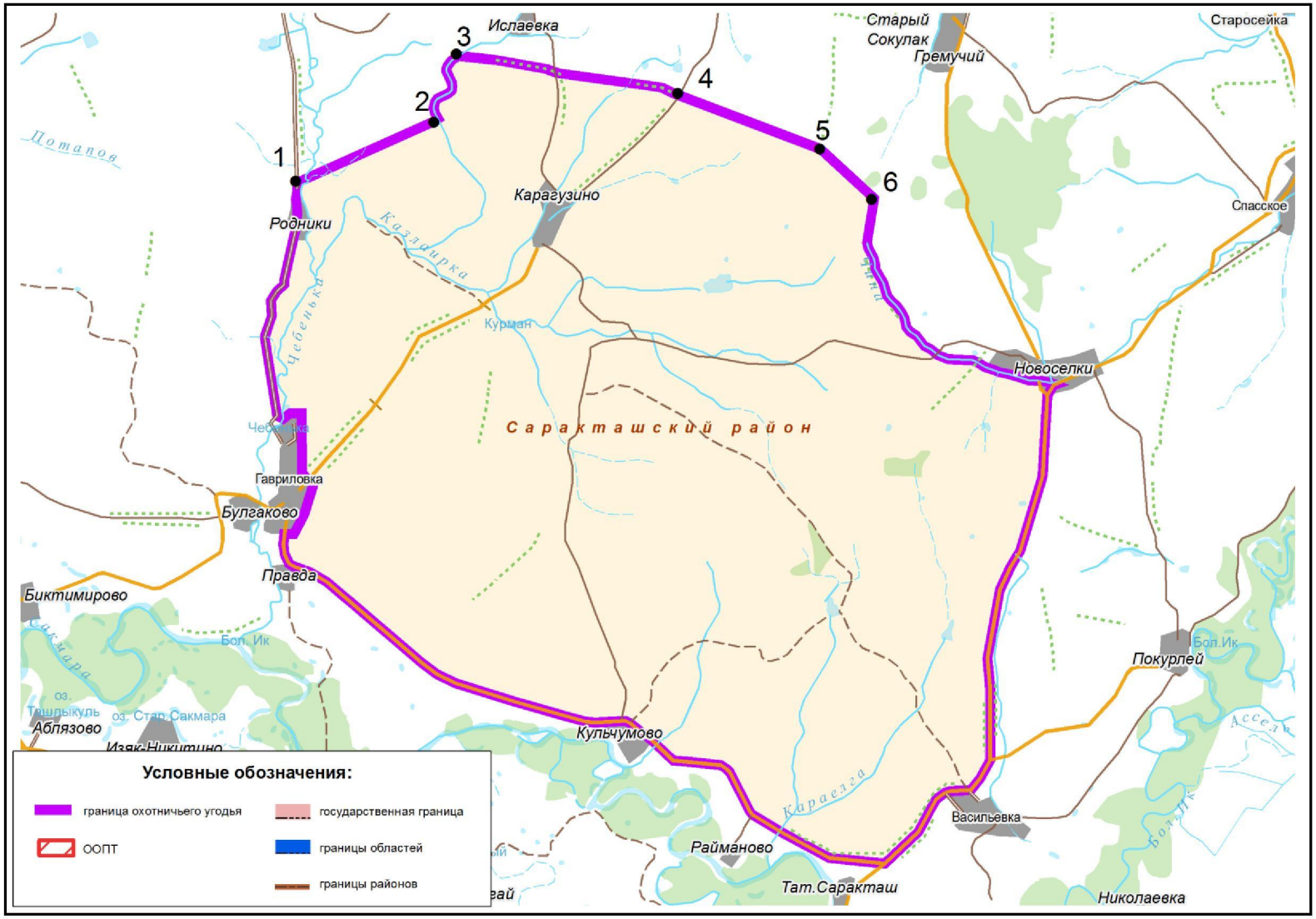

ООО «Агрофирма «Владимирская».
Площадь: 25473 гектара.
Саракташский район

Северная граница: от истока реки Зириклы (точка 1 (52°8,954'; 56°24,227'), далее по реке Зирикле до впадения ее в реку Ташлу, по правому берегу реки Ташлы (граница с Республикой Башкортостан) на восток до впадения ее в реку Большой Ик, далее по административной границе с Республикой Башкортостан на восток до точки 2 (52°7,632';56°37,359').

Восточная граница: от точки 2 (52°7,632'; 56°37,359') на юг по административной границе Оренбургской области и Республики Башкортостан до реки Большой Сурень, далее вниз по течению по правому берегу реки Большой Сурень до впадения в реку Большой Ик, далее вниз по течению по правому берегу реки Большой Ик до впадения в нее реки Чины около населенного пункта Спасское Оренбургской области.

Южная граница: от места впадения реки Чины в реку Большой Ик по правому берегу реки Чины вверх по течению до северо-восточной окраины населенного пункта Спасское (до автодороги, проходящей перед селом Спасское), затем по автодороге Спасское–Новоселки до моста через реку Чину возле населенного пункта Новоселки, далее от моста по правому берегу реки Чины вверх по течению до ее истока.

Западная граница: от истока реки Чины на север до истока реки Старый Сокулак, далее по левому берегу реки Старый Сокулак до впадения ее в реку Бурунчу, затем вверх по течению реки Бурунчи до впадения в нее ручья Черепановского, далее от устья ручья Черепановского до его истока, затем на северо-восток до истока реки Зириклы (точка 1(52° 8,954'; 56° 24,227').

Карта-схема границ охотничьего хозяйства ООО «Агрофирма «Владимирская» прилагается (в составе геоинформационной системы), в том числе в электронном виде в формате shp-файла.

Карта-схема границ
охотничьего хозяйства ООО «Агрофирма «Владимирская»

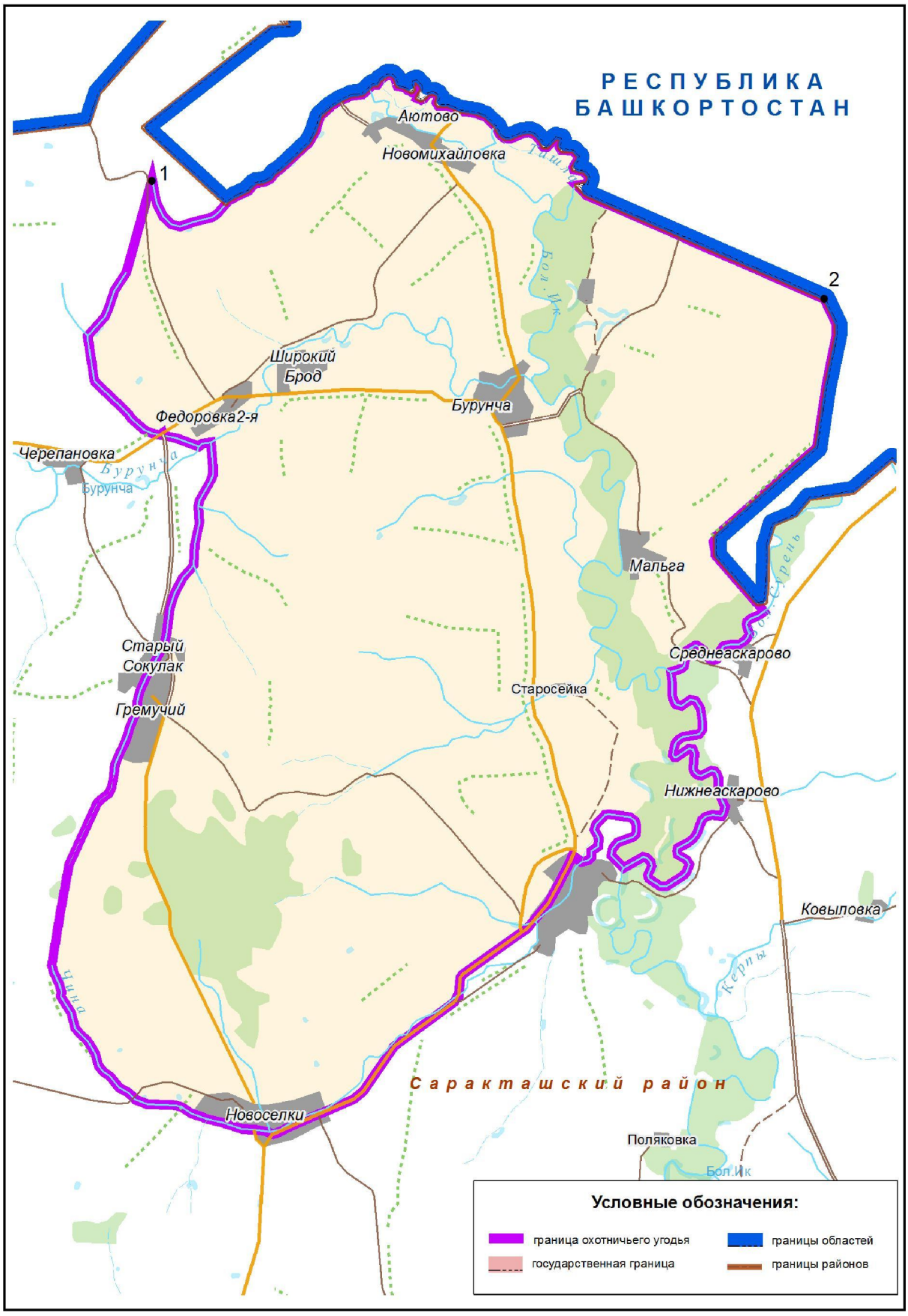

ООО «Новочеркасское охотничье хозяйство».
Площадь: 14108 гектаров.
Саракташский район

Северная граница: от точки 1 (51°40,873'; 55°51,107') вдоль автодороги Орск–Оренбург (Р-336) через населенный пункт Островное мимо населенных пунктов Красногор, Новочеркасск, Правобережный до пересечения с границей Саракташского и Беляевского муниципальных районов.

Восточная граница: от места пересечения автодороги Орск–Оренбург (Р-336) с границей Саракташского и Беляевского муниципальных районов в юго-западном направлении по указанной границе до реки Урал.

Южная граница: от места пересечения границы Саракташского и Беляевского муниципальных районов с рекой Урал вдоль берега реки Урал, далее по течению на запад вдоль границы Беляевского и Саракташского муниципальных районов до места пересечения с границей Саракташского, Беляевского и Оренбургского муниципальных районов.

Западная граница: от места пересечения реки Урал с границей Саракташского, Беляевского и Оренбургского муниципальных районов на север по границе Саракташского и Оренбургского муниципальных районов до точки 1 (51°40,873'; 55°51,107').

Карта-схема границ охотничьего хозяйства ООО «Новочеркасское охотничье хозяйство» прилагается (в составе геоинформационной системы), в том числе в электронном виде в формате shp-файла.

Карта-схема границ охотничьего хозяйства ООО «Новочеркасское охотничье хозяйство»

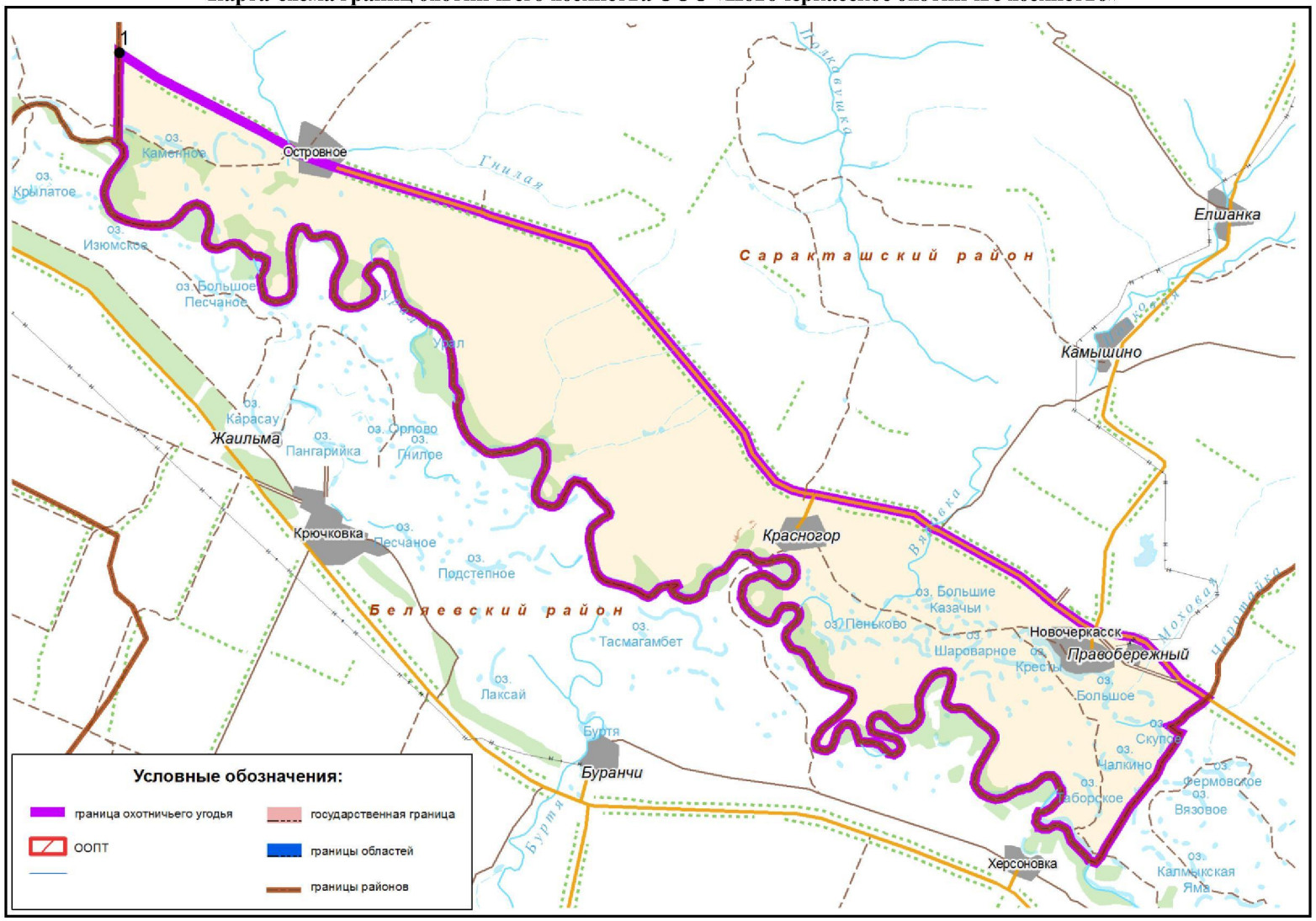

ООО «Траст-Капитал».
Площадь в Саракташском районе: 8006 гектаров.
Площадь в Оренбургском районе: 1361 гектар.
Площадь в Сакмарском районе: 120 гектаров.
Общая площадь: 9487 гектаров

Северная граница: от устья реки Средняя Чебенька вверх по ее течению через точку 1 (51°58,439'; 55°52,382') до населенного пункта Егорьевка, далее на юго-восток по дороге до населенного пункта Кабанкино.

Восточная граница: от населенного пункта Кабанкино по дороге на юг, через реку Сакмару и населенный пункт Черный Отрог до переезда через железную дорогу Оренбург–Орск (75 км).

Южная граница: от железнодорожного переезда (75 км) по железной дороге Оренбург–Орск на запад до ее пересечения с дорогой до населенного пункта Пречистинка.

Западная граница: от места пересечения железной дороги Оренбург–Орск с дорогой до населенного пункта Пречистинка по указанной дороге на север через населенный пункт Пречистенка до реки Сакмары, далее вверх по течению реки Сакмары до устья реки Средней Чебеньки.

Карта-схема границ охотничьего хозяйства ООО «Траст-Капитал» прилагается (в составе геоинформационной системы), в том числе в электронном виде в формате shp-файла.

Карта-схема границ
охотничьего хозяйства ООО «Траст-Капитал»

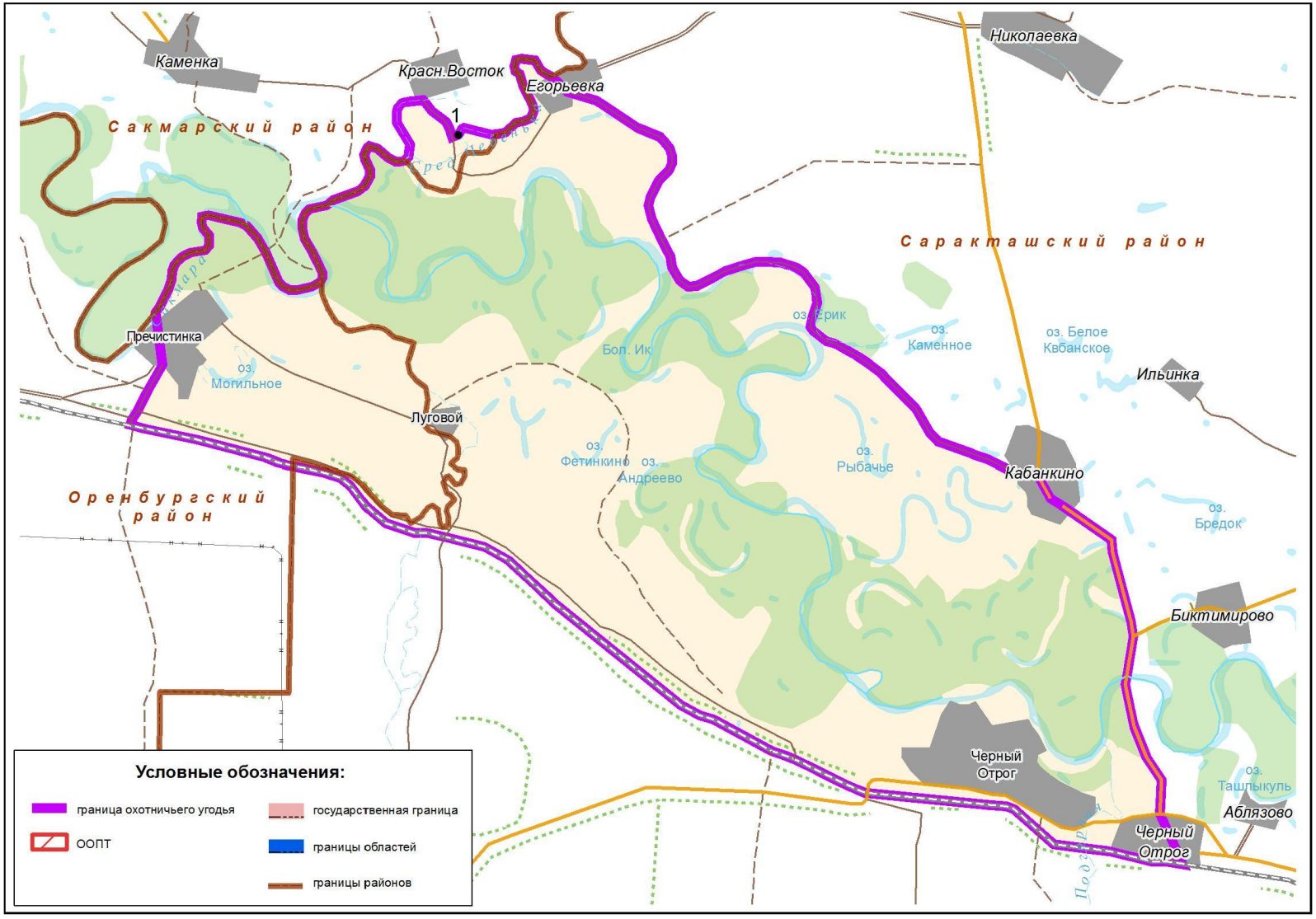

ООО «Сокол».
Площадь: 19306 гектаров.
Саракташский район

Северная граница: от населенного пункта Нижнеаскарово в восточном направлении через точку 1 (52°1,695'; 56°36,504') до точки 2 (52°1,672'; 56°40,936').

Восточная граница: от точки 2 (52°1,672'; 56°40,936') в южном направлении вдоль административной границы Оренбургской области и Республики Башкортостан до пересечения с дорогой до населенного пункта Петровское.

Южная граница: от места пересечения административной границы Оренбургской области и Республики Башкортостан с дорогой до населенного пункта Петровское, по этой дороге мимо населенного пункта Петровское до точки 3 (51° 53,947'; 56° 35,384'), затем через точки 4 (51°54,779'; 56°32,857') и 5 (51°55,610'; 56°31,497') до населенного пункта Новоселки.

Западная граница: от населенного пункта Новоселки по дороге Саракташ–Спасское до населенного пункта Спасское, далее до реки Чины, затем по этой реке до ее впадения в реку Большой Ик, затем по левому берегу реки Большой Ик до населенного пункта Нижнеаскарово.

Карта-схема границ охотничьего хозяйства ООО «Сокол» прилагается (в составе геоинформационной системы), в том числе в электронном виде в формате shp-файла.

Карта-схема границ
охотничьего хозяйства ООО «Сокол»

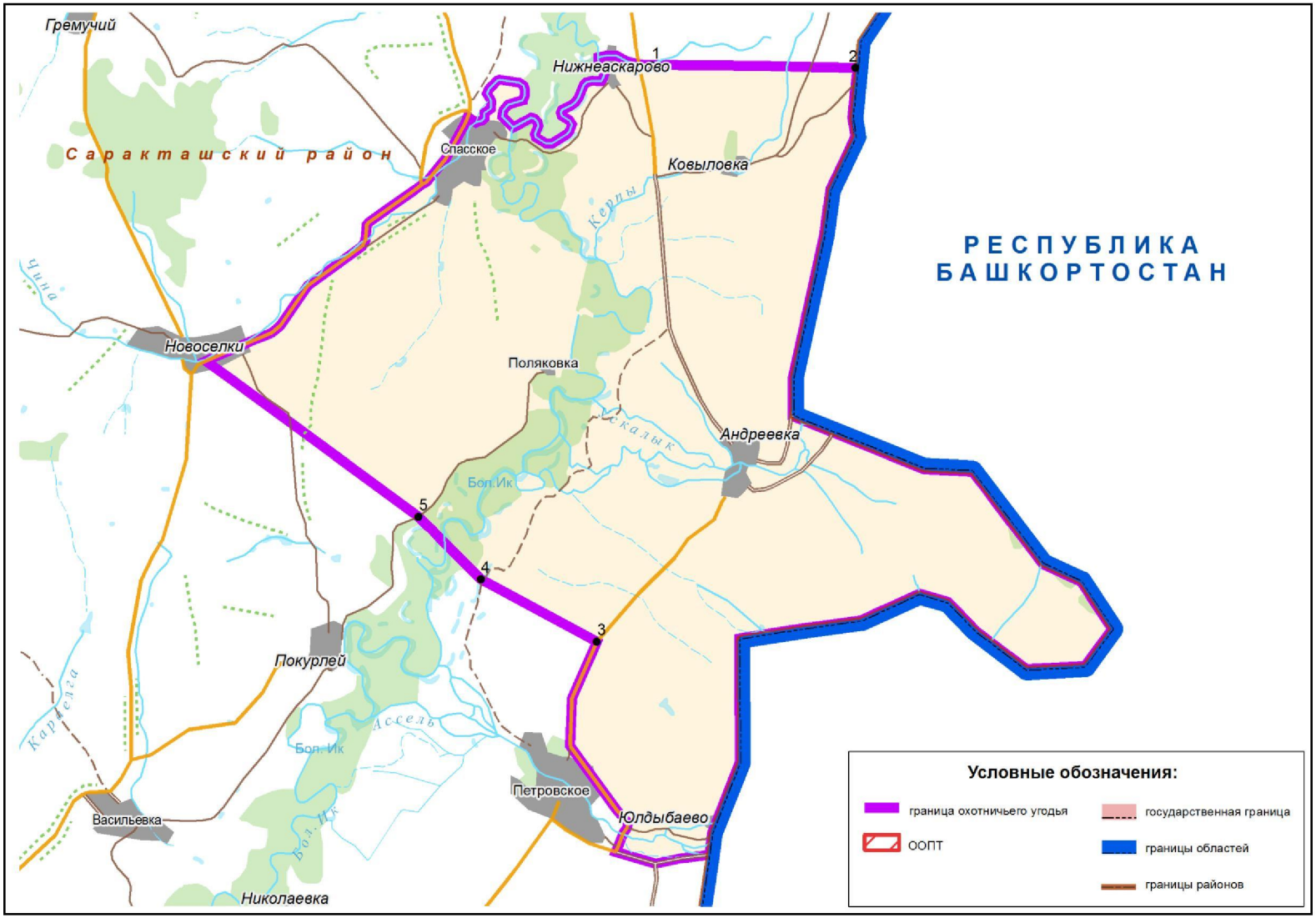

ООО «Русская охота», участок № 1.
Площадь: 11294 гектара.
Саракташский район

Северная граница: от населенного пункта Биктимирово по дороге через населенный пункт Булгаково до населенного пункта Гавриловка, далее через населенные пункты Правда и Кульчумово до населенного пункта Татарский Саракташ.

Восточная граница: от населенного пункта Татарский Саракташ по дороге через реку Сакмару до населенного пункта Саракташ.

Южная граница: от населенного пункта Саракташ через точку 2 (51°50,381'; 56°10,418') до станции Черный Отрог (точка 3 (51°52,146'; 56°2,684').

Западная граница: от станции Черный Отрог (точка 3 (51°52,146'; 56°2,684') через точку 5 (51°50,614'; 56°9,646') до точки 6 (51°49,409'; 56°14,900'), затем до точки 7 (51°51,144'; 56°17,084'), через точки 8 (51°51,697'; 56°15,132'), 9 (51°51,926'; 56°11,088') до населенного пункта Никитино, затем через точки 10 (51°53,423'; 56°6,514'), 11 (51°52,828'; 56°5,613'), 12 (51°53,076'; 56°4,860'), 13 (51°52,610'; 56°3,170'), 14 (51°52,988'; 56°2,273') до населенного пункта Биктимирово.

Карта-схема границ охотничьего хозяйства ООО «Русская охота», участок № 1 прилагается (в составе геоинформационной системы), втом числе в электронном виде в формате shp-файла.

Карта-схема границ
охотничьего хозяйства ООО «Русская охота», участок № 1

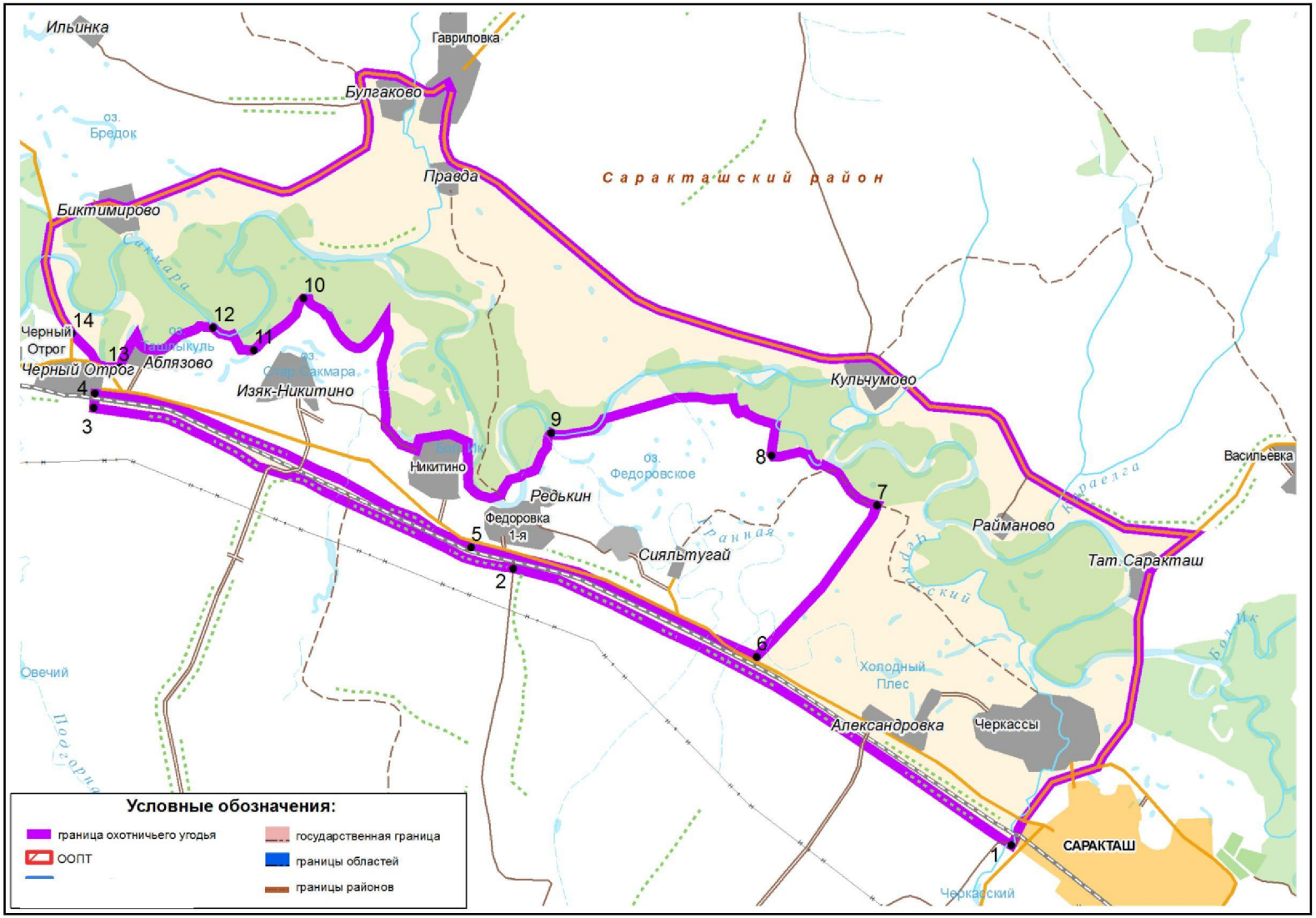

ООО «Яр-Мак-Строй».
Площадь в Саракташском районе: 17633 гектара.
Площадь в Сакмарском районе: 15020 гектаров.
Общая площадь: 32653 гектара

Северная граница: от места пересечения автодороги Никольское–Благовещенка с границей Сакмарского и Тюльганского муниципальных районов по указанной границе на восток до ее пересечения с рекой Верхней Чебенькой (границей Сакмарского и Саракташского муниципальных районов).

Восточная граница: от реки Верхняя Чебенька на юг вдоль реки до населенного пункта Надеждинка (Саракташский район), далее по дороге на юго-запад, до населенного пункта Александровка (Сакмарский район), затем на юг по дороге мимо населенного пункта Николаевка (Саракташский район) до населенного пункта Кабанкино (Саракташский район).

Южная граница: от населенного пункта Кабанкино (Саракташский район) на северо-запад по дороге, вдоль северной стороны озера Лебяжье, до бывшего населенного пункта Егорьевка, затем до точки 1 (52°1,179'; 55°51,082') и далее по дороге мимо населенных пунктов Каменка, Марьевка (Сакмарский район) до населенного пункта Никольское (Сакмарский район).

Западная граница: от населенного пункта Никольское на северо-восток по дороге Никольское–Благовещенка до ее пересечения с границей Сакмарского и Тюльганского муниципальных районов.

Карта-схема границ охотничьего хозяйства ООО «Яр-Мак-Строй» прилагается (в составе геоинформационной системы), в том числе в электронном виде в формате shp-файла.

Карта-схема границ
охотничьего хозяйства ООО «Яр-Мак-Строй»

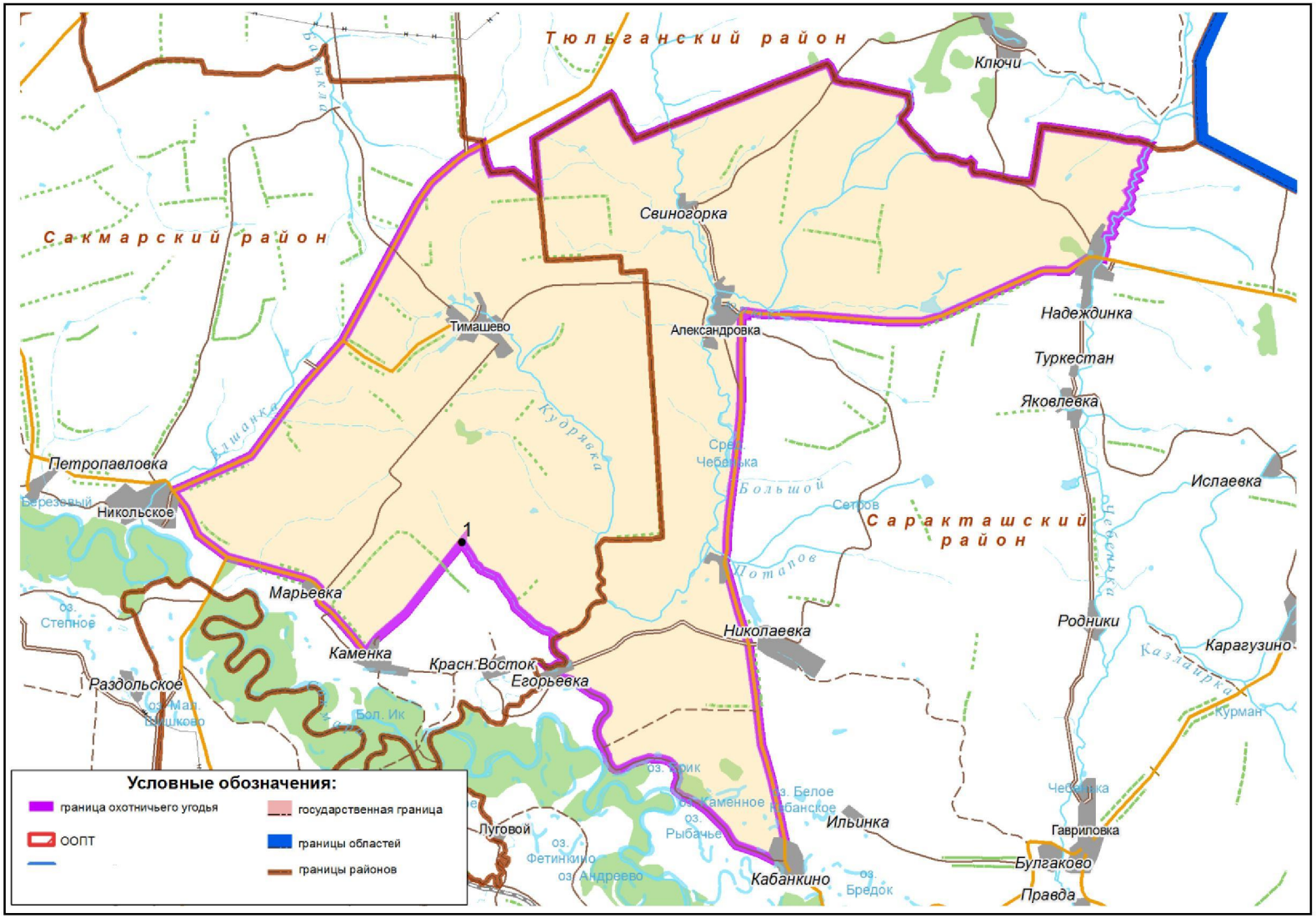

ООО «Кедр».
Площадь: 13850 гектаров.
Саракташский район

Северная граница: от административной границы Оренбургской области и Республики Башкортостан в точке 1 (51°48,937'; 56°40,532') по указанной границе до места пересечения реки Белгушка с границей Саракташского района и Республики Башкортостан.

Восточная граница: от места пересечения реки Белгушки с границей Саракташского района и Республики Башкортостан в южном направлении вдоль указанной границы до ее пересечения с дорогой на населенный пункт Рыскулово и по указанной дороге до населенного пункта Рыскулово.

Южная граница: от населенного пункта Рыскулово на запад по дороге через населенные пункты Султанбаево, Сунарчи до реки Сакмары в точке 2 (51°41,252'; 56°35,881'), затем через точки 3 (51°41,276'; 56°35,251'), 4 (51°41,414'; 56°34,406') до точки 5 (51°41,437'; 56°33,120') на реке Саперке по указанной реке до точки 6 (51°40,706'; 56°32,222').

Западная граница: от точки 6 (51°40,706'; 56°32,222') на северо-восток через точки 7 (51°42,373'; 56°33,635'), 8 (51°46,033'; 56°39,179') до бывшего населенного пункта Богословка в точке 9 (51°47,010'; 56°39,421'), затем до административной границы Оренбургской области и Республики Башкортостан (точка 1 (51°48,937'; 56°40,532').

Карта-схема границ охотничьего хозяйства ООО «Кедр» прилагается (в составе геоинформационной системы), в том числе в электронном виде в формате shp-файла.

Карта-схема границ
охотничьего хозяйства ООО «Кедр»

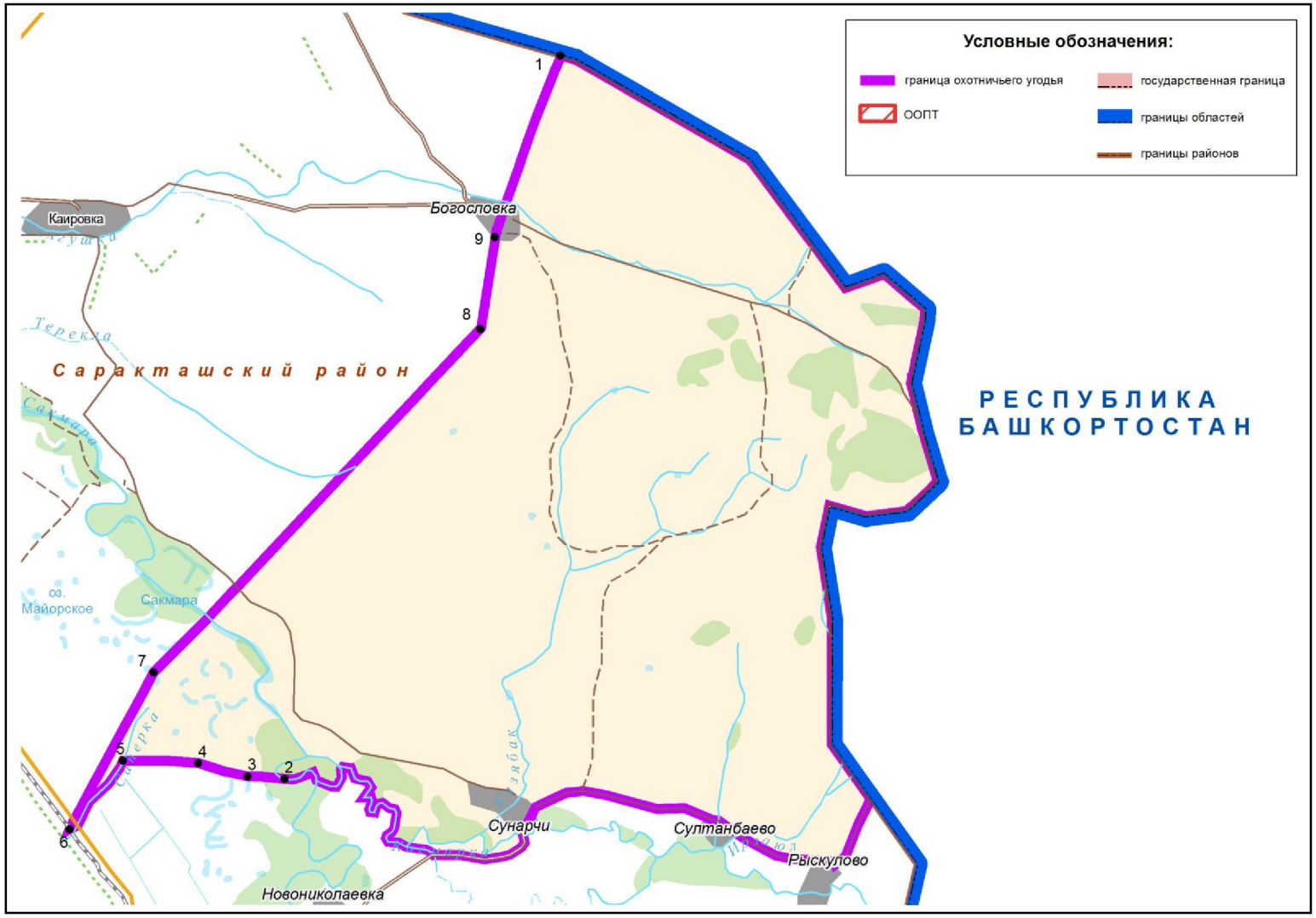

ООО «Русская охота».
Площадь: 17567 гектаров.
Саракташский район

Северная граница: от населенного пункта Петровское по дороге на восток до ее пересечения с административной границей Оренбургской области и Республики Башкортостан в точке 1 (51°48,937'; 56°40,532').

Восточная граница: от места пересечения дороги, идущей от населенного пункта Петровское, с административной границей Оренбургской области и Республики Башкортостан в точке 1 (51°48,937'; 56°40,532') вдоль указанной административной границы на юго-восток до бывшего населенного пункта Богословка в точке 2 (51°47,010'; 56°39,421'), затем через точки 3 (51°46,033'; 56°39,179'), 4 (51°42,373'; 56°33,635'), 5 (51°40,706'; 56°32,222') в точку 6 (51°40,475'; 56°31,834').

Южная граница: от точки 6 (51°40,475'; 56°31,834') на северо-запад с левой стороны от железной дороги направлением Орск–Оренбург до точки 7 (51°44,362'; 56°25,151').

Западная граница: от точки 7 (51°44,362'; 56°25,151') на северо-восток через населенный пункт Воздвиженка по дороге мимо населенных пунктов Ладыгинский, Назаровка до населенного пункта Петровское.

Карта-схема границ охотничьего хозяйства ООО «Русская охота» прилагается (в составе геоинформационной системы), в том числе в электронном виде в формате shp-файла

Карта-схема границ
охотничьего хозяйства ООО «Русская охота»

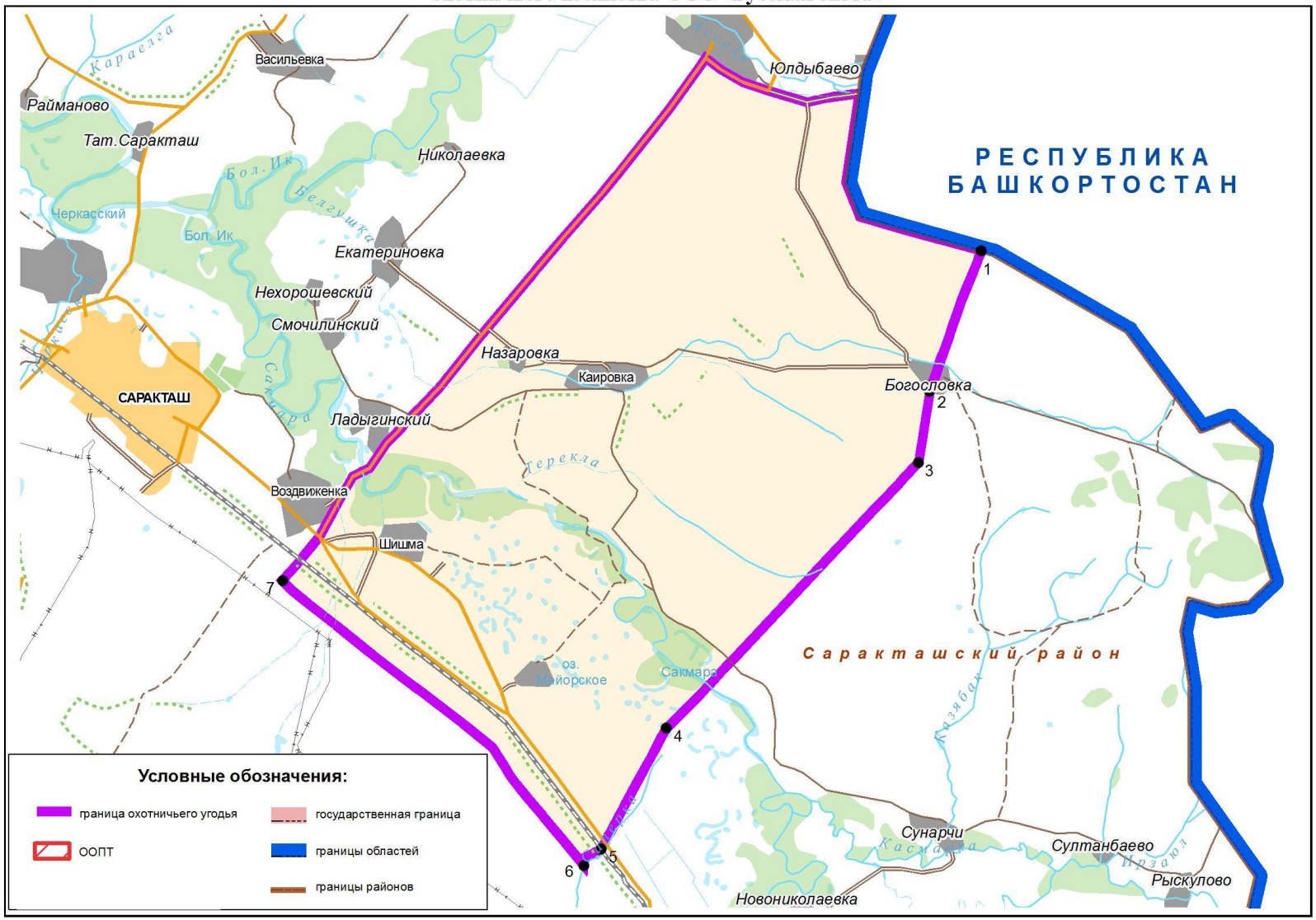

ООО «Русская охота», участок № 2.
Площадь: 4370 гектаров.
Саракташский район

Северная граница: от точки 1 (51°52,988'; 56°2,273') на дороге Черный Отрог (станция)–Кабанкино через точки 2 (51°52,610'; 56°3,170'), 3 (51°53,076'; 56°4,860'), 4 (51°52,829'; 56°5,613'), 5 (51°53,423'; 56°6,514') до населенного пункта Никитино, далее через точки 6 (51°51,927'; 56°11,088'), 7 (51°51,697'; 56°15,131') до точки 8 (51°51,144'; 56°17,084').

Восточная граница: от точки 8 (51°51,144'; 56°17,084') по прямой на юго-запад до точки 9 (51°49,409'; 56°14,900') на дороге Черный Отрог–Саракташ.

Южная граница: от точки 9 (51°49,409'; 56°14,900') на дороге Черный Отрог–Саракташ через точки 10 (51°50,614'; 56°9,646') до станции Черный Отрог.

Западная граница: от станции Черный Отрог на север до точки 1 (51°52,988'; 56°2,273') на дороге Черный Отрог (станция)–Кабанкино.

Карта-схема границ охотничьего хозяйства ООО «Русская охота», участок № 2 прилагается (в составе геоинформационной системы), в том числе в электронном виде в формате shp-файла.

Карта-схема границ
охотничьего хозяйства ООО «Русская охота», участок № 2

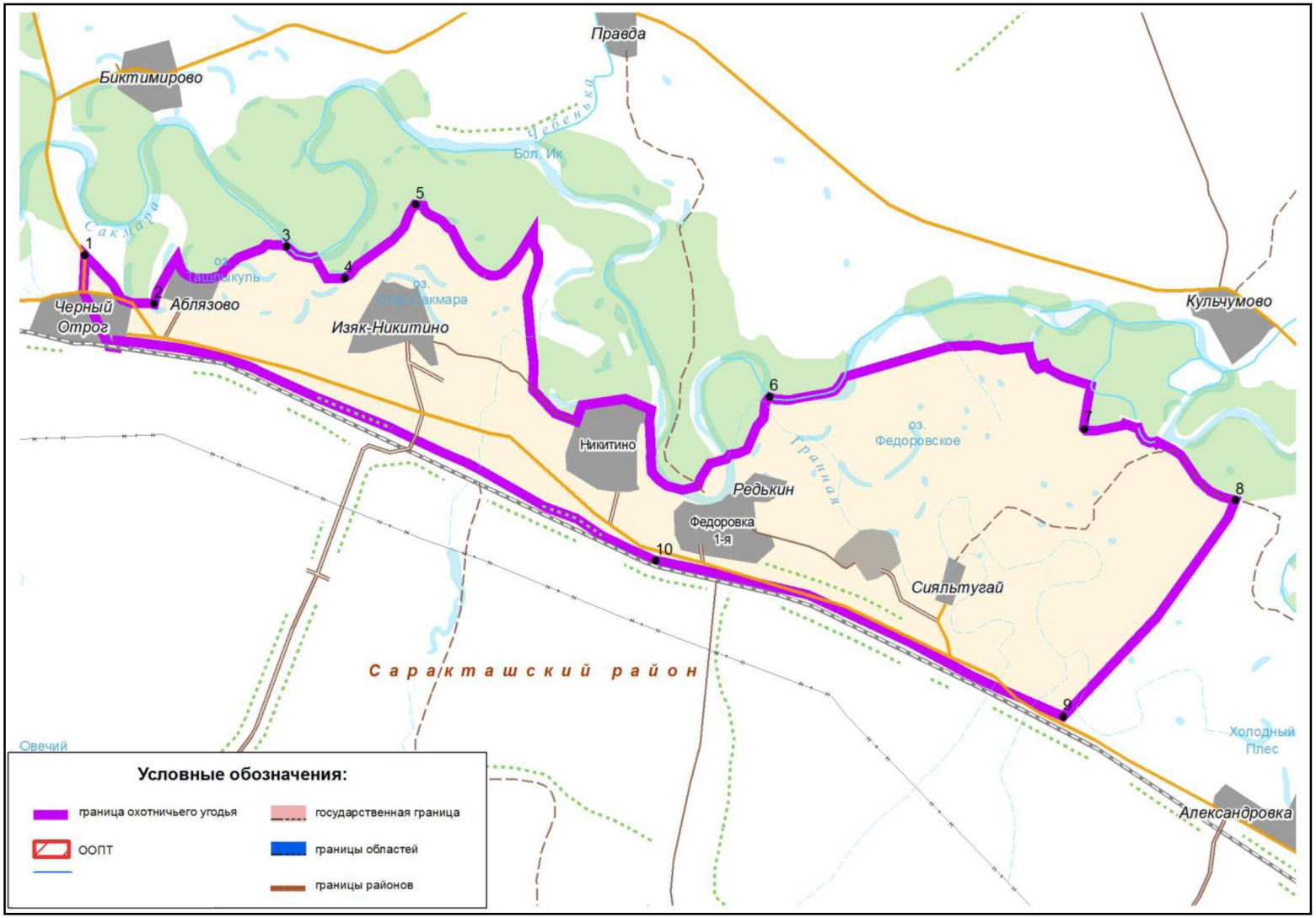

ООО «Стимул».
Площадь: 4325 гектаров.
Саракташский район

Северо-восточная граница: от точки 1 (52° 4,007'; 56° 36,108') на административной границе Оренбургской области и Республики Башкортостан по указанной административной границе в общем направлении на юго-восток до точки 2 (52° 1,671'; 56° 40,975').

Южная граница: от точки 2 (52° 1,671'; 56° 40,975') на административной границе Оренбургской области и Республики Башкортостан на запад до точки 3 (52° 1,698'; 56° 36,472'), далее по реке Карыкле на запад до населенного пункта Нижнеаскарово.

Западная граница: от населенного пункта Нижнеаскарово по реке Большой Ик в общем направлении на северо-запад до места впадения реки Большой Сурень, далее по реке Большой Сурень в общем направлении на северо-восток мимо населенного пункта Среднеаскарово до точки 4 (52° 3,908'; 56° 36,207'), далее по прямой на северо-запад до точки 1 (52° 4,007'; 56° 36,108') на административной границе Оренбургской области и Республики Башкортостан.

Карта-схема границ охотничьего хозяйства ООО «Стимул» прилагается (в составе геоинформационной системы), в том числе в электронном виде в формате shp-файла.

Карта-схема границ
охотничьего хозяйства ООО "Стимул"

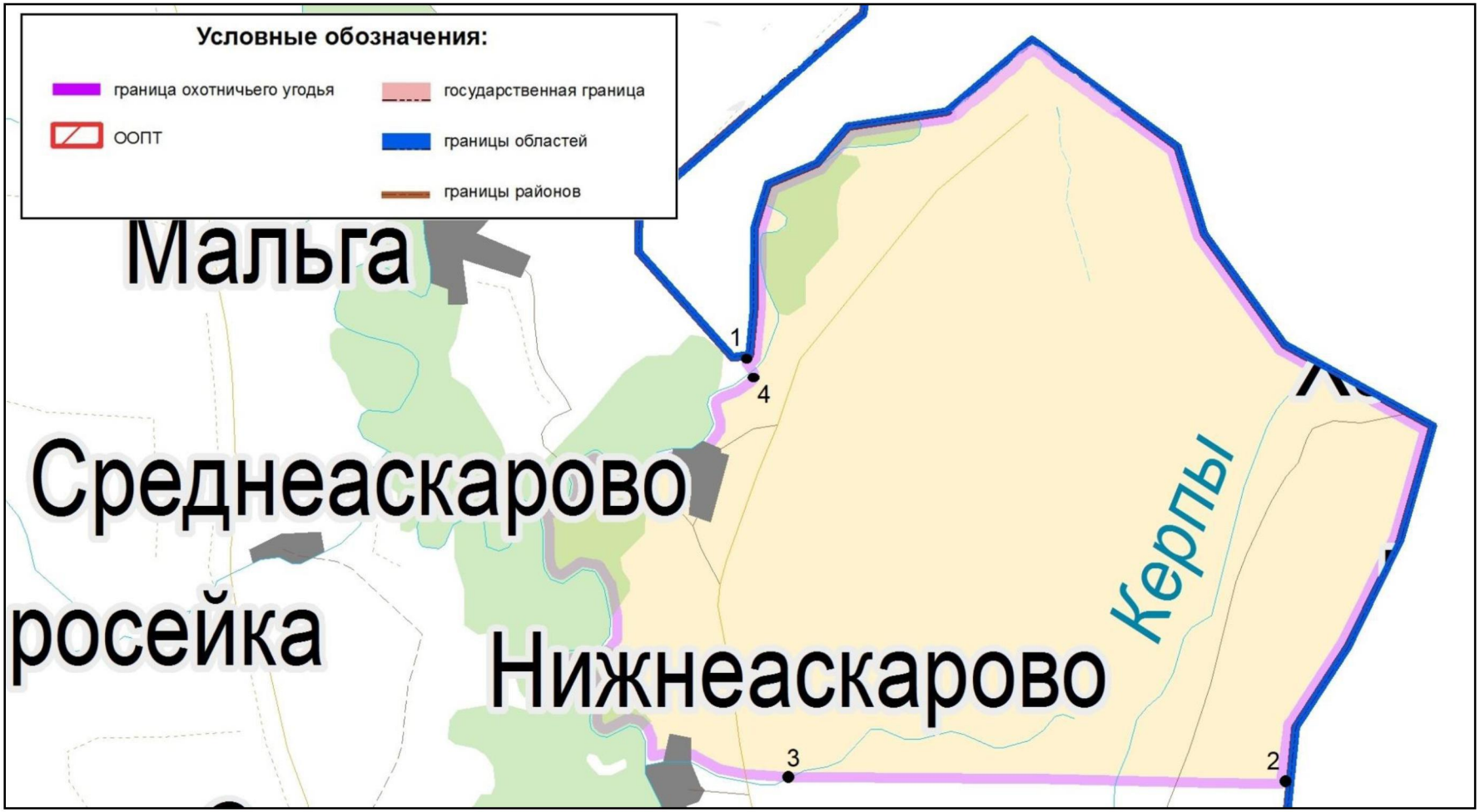

ООО «Пиковая Дама».
Площадь: 21400 гектаров.
Саракташский район

Северная граница: от населенного пункта Александровка Вторая на восток по автодороге до населенного пункта Надеждинка.

Восточная граница: от населенного пункта Надеждинка на юг по автодороге направлением Надеждинка–Гавриловка через населенный пункт Яковлевка до населенного пункта Родники, далее на юг до населенного пункта Гавриловка.

Южная граница: от населенного пункта Гавриловка на запад по автодороге через населенный пункт Булгаково до населенного пункта Биктимирово.

Западная граница: от населенного пункт Биктимирово на север по автодороге через населенные пункты Кабанкино, Рождественка до населенного пункта Александровка Вторая.

Карта-схема границ охотничьего хозяйства ООО «Пиковая Дама» прилагается (в составе геоинформационной системы), в том числе в электронном виде в формате shp-файла.

Карта-схема границ
охотничьего хозяйства ООО "Пиковая Дама"



ООО «СпецТехСтрой».
Площадь в Саракташском районе: 22604 гектара.
Площадь в Оренбургском районе: 24237 гектаров.
Общая площадь: 47041 гектар

Северная граница: от пересечения автодороги Оренбург–Саракташ с автодорогой Оренбург–Чебеньки по автодороге Оренбург–Саракташ до ее пересечения с границей Оренбургского и Саракташского муниципальных районов, далее по указанной автодороге через населенный пункт Студенцы до населенного пункта Черный Отрог, далее по железной дороге до населенного пункта Изяк-Никитино.

Восточная граница: от населенного пункта Изяк-Никитино по полевой дороге в общем направлении на юг через населенный пункт Советский до населенного пункта Островное.

Южная граница: от населенного пункта Островное по автодороге Оренбург–Орск в направлении г. Оренбурга до пересечения ее с автодорогой Оренбург–Саракташ.

Западная граница: от пересечения автодорог Оренбург–Орск и Оренбург–Саракташ по дороге Оренбург–Саракташ до пересечения ее с автодорогой Оренбург–Чебеньки.

Карта-схема границ охотничьего хозяйства ООО «СпецТехСтрой» прилагается (в составе геоинформационной системы), в том числе в электронном виде в формате shp-файла.

Карта-схема границ
охотничьего хозяйства ООО "СпецТехСтрой"

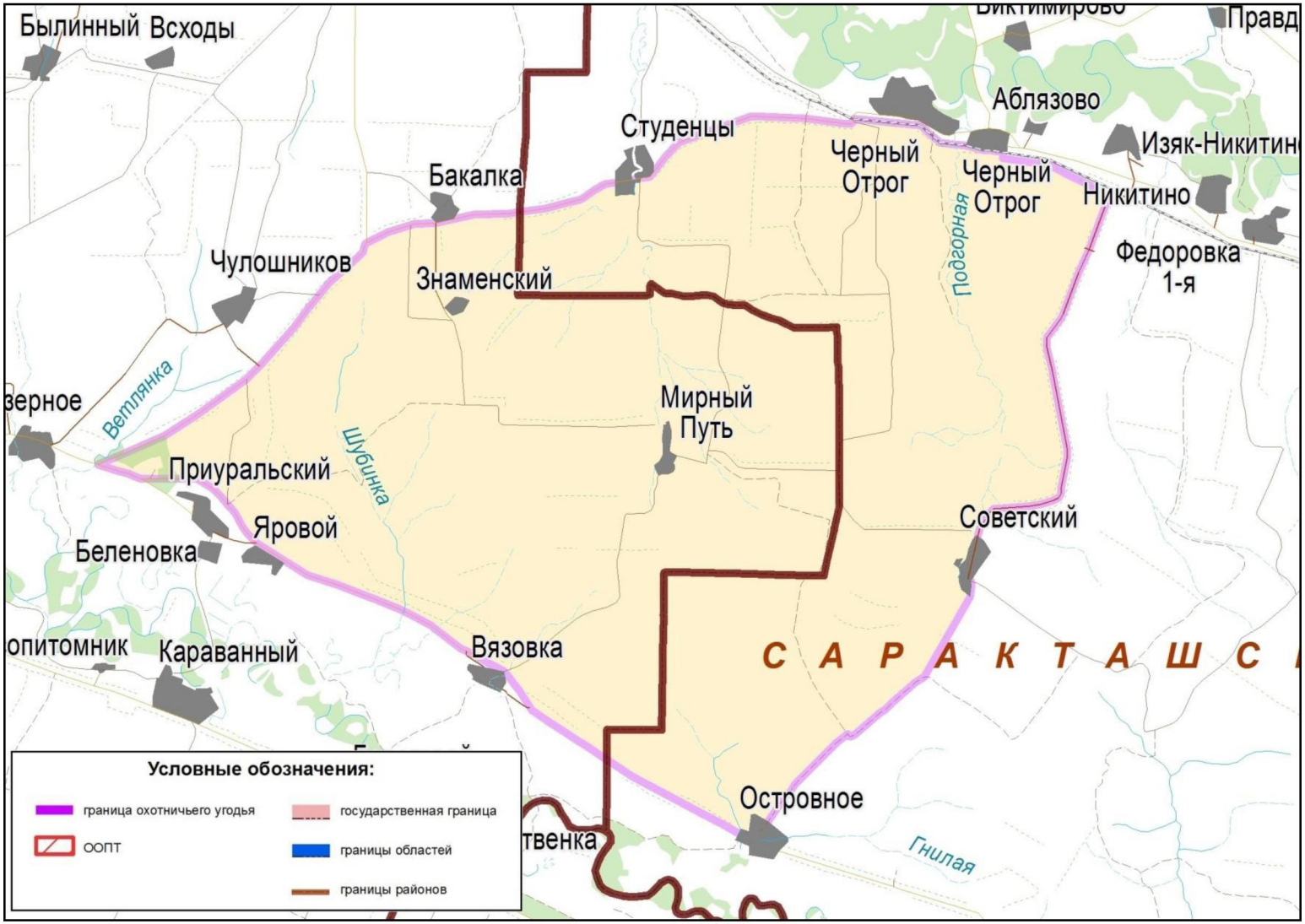

ООО «Фрегат», участок № 2.
Площадь: 17023 гектара.
Саракташский район

Северная граница: от населенного пункта Новоселки на юго-восток по точкам 1 (51°55,610'; 56°31,497'), 2 (51°54,779'; 56°32,857') до точки 3 (51°53,947'; 56°35,384') на автодороге Петровское–Андреевка.

Восточная граница: от точки 3 (51°53,947'; 56°35,384') на юг по автодороге Петровское–Андреевка мимо населенного пункта Петровское до пересечения автодорог Петровское–Андреевка и Абзаново–Петровское, далее на северо-восток по автодороге Абзаново–Петровское до пересечения с автодорогой Воздвиженка–Петровское, далее на юг по автодороге Воздвиженка–Петровское до моста через реку Сакмару.

Южная граница: от моста через реку Сакмару вниз по течению реки Сакмары до моста на автодороге Саракташ–Исянгулово.

Западная граница: от моста через реку Сакмару на автодороге Саракташ–Исянгулово в общем направлении на север по автодороге Саракташ–Исянгулово через населенные пункты Татарский Саракташ, Васильевка до населенного пункта Новоселки.

Карта-схема границ охотничьего хозяйства ООО «Фрегат», участок № 2 прилагается (в составе геоинформационной системы), втом числе в электронном виде в формате shp-файла.

Карта-схема границ
охотничьего хозяйства ООО «Фрегат», участок № 2



ООО «Прод Ника-2».
Площадь: 25928 гектаров.
Светлинский район

Северная граница: от населенного пункта Рудниковый на восток по дороге до населенного пункта Светлый, затем вдоль железной дороги мимо озера Кайранколь до пересечения железной дороги с автодорогой, идущей до населенного пункта Пригородный.

Восточная граница: от пересечения железной дороги с автодорогой, идущей до населенного пункта Пригородный, на юг по дороге до пересечения с государственной границей Оренбургской области и Республики Казахстан.

Южная граница: от места пересечения дороги, идущей на населенный пункт Пригородный, с государственной границей Оренбургской области и Республики Казахстан на запад по указанной границе до точки 1 (50°39,766'; 60°46,570').

Западная граница: от точки 1 (50°39,766'; 60°46,570') на север до населенного пункта Рудниковый.

Карта-схема границ охотничьего хозяйства ООО «Прод Ника-2» прилагается (в составе геоинформационной системы), в том числе в электронном виде в формате shp-файла.

Карта-схема границ
охотничьего хозяйства ООО «Прод Ника-2»

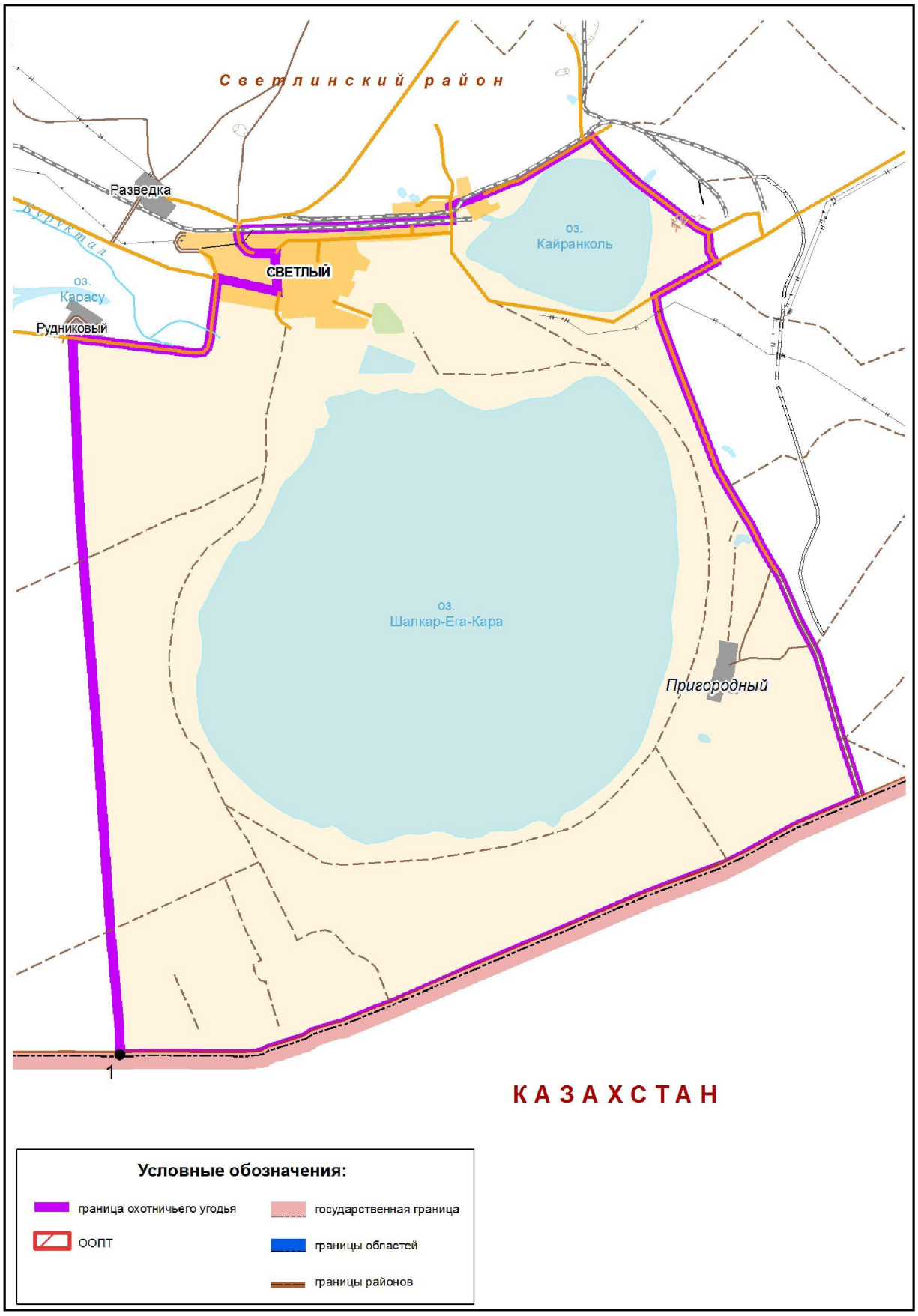

ООО «Охотклуб», ОХ «Айке».
Площадь: 126184 гектара.
Светлинский район

Северная граница: от населенного пункта Восточный на восток, вниз по течению реки Тобол до ее пересечения с полевой дорогой до населенного пункта Приречное (Республика Казахстан).

Восточная граница: от пересечения реки Тобол с полевой дорогой до населенного пункта Приречное (Республика Казахстан) на юг по государственной границе Оренбургской области и Республики Казахстан до ее пересечения с грунтовой дорогой до населенного пункта Полевой.

Южная граница: от места пересечения государственной границы Оренбургской области и Республики Казахстан с грунтовой дорогой до населенного пункта Полевой по указанной дороге до населенного пункта Полевой, далее по дороге до населенного пункта Первомайский.

Западная граница: от населенного пункта Первомайский по проселочной дороге до восточной границы Оренбургского ГПЗ, участок «Ащисайская степь», вдоль нее до пересечения с автодорогой Светлый–Восточный, далее по этой дороге на север до населенного пункта Восточный.

Карта-схема границ охотничьего хозяйства ООО «Охотклуб», ОХ «Айке» прилагается (в составе геоинформационной системы), в том числе в электронном виде в формате shp-файла.

Карта-схема границ
охотничьего хозяйства ООО «Охотклуб», ОХ «Айке»

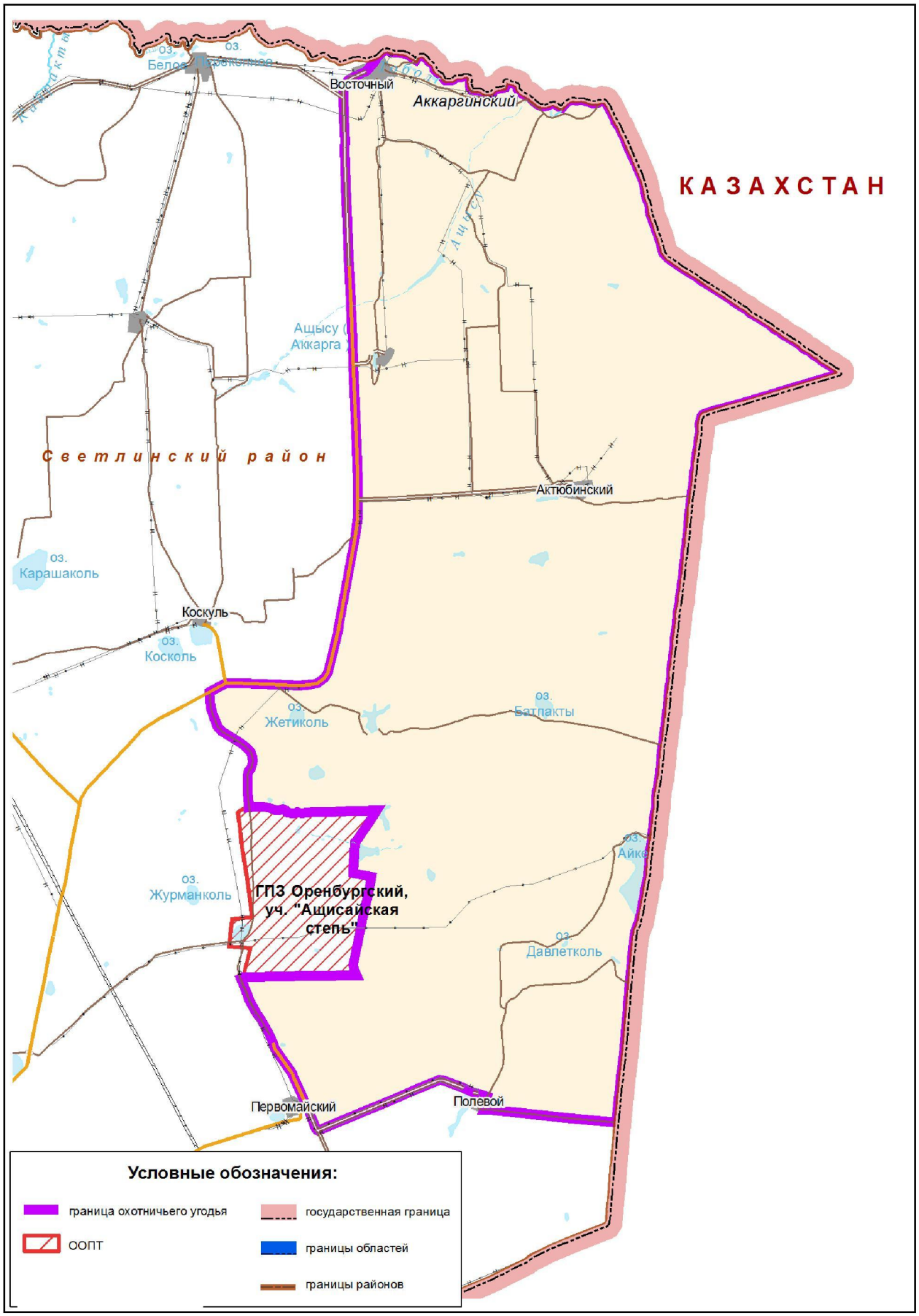

ООО «Охотклуб», ОХ «Степное».
Площадь: 227250 гектаров.
Светлинский район

Северная граница: от точки пересечения границ Ясненского городского округа, Светлинского и Адамовского муниципальных районов на восток по границе Светлинского и Адамовского муниципальных районов до места пересечения с государственной границей Оренбургской области и Республики Казахастан, далее по этой границе через населенный пункт Тобольский до населенного пункта Восточный.

Восточная граница: от населенного пункта Восточный по асфальтированной дороге на юг через населенный пункт Коскуль, точки 1 (51° 9,341'; 61° 7,494') до точки 2 (51° 9,762'; 60° 59,023'), далее по полевой дороге до населенного пункта Озерный, далее по дороге в юго-восточном направлении до пересечения с дорогой Первомайский–Светлый.

Южная граница: от точки пересечения дороги до населенного пункта Озерный с дорогой Первомайский–Светлый, далее по дороге Первомайский–Светлый на запад до населенного пункта Светлый, далее по асфальтированной дороге Светлый–Кумак до пересечения с границей Светлинского муниципального района и Ясненского городского округа.

Западная граница: от места пересечения асфальтированной дороги Светлый–Кумак с границей Светлинского муниципального района и Ясненского городского округа на север по указанной границе до места пересечения с границей Светлинского, Адамовского муниципальных районов и Ясненского городского округа.

Примечание. Территория ООО «Охотклуб», ОХ «Степное» не включает в себя территорию Светлинского биологического заказника.

Карта-схема границ охотничьего хозяйства ООО «Охотклуб», ОХ «Степное» прилагается (в составе геоинформационной системы), в том числе в электронном виде в формате shp-файла.

Карта-схема границ
охотничьего хозяйства ООО «Охотклуб», ОХ «Степное»

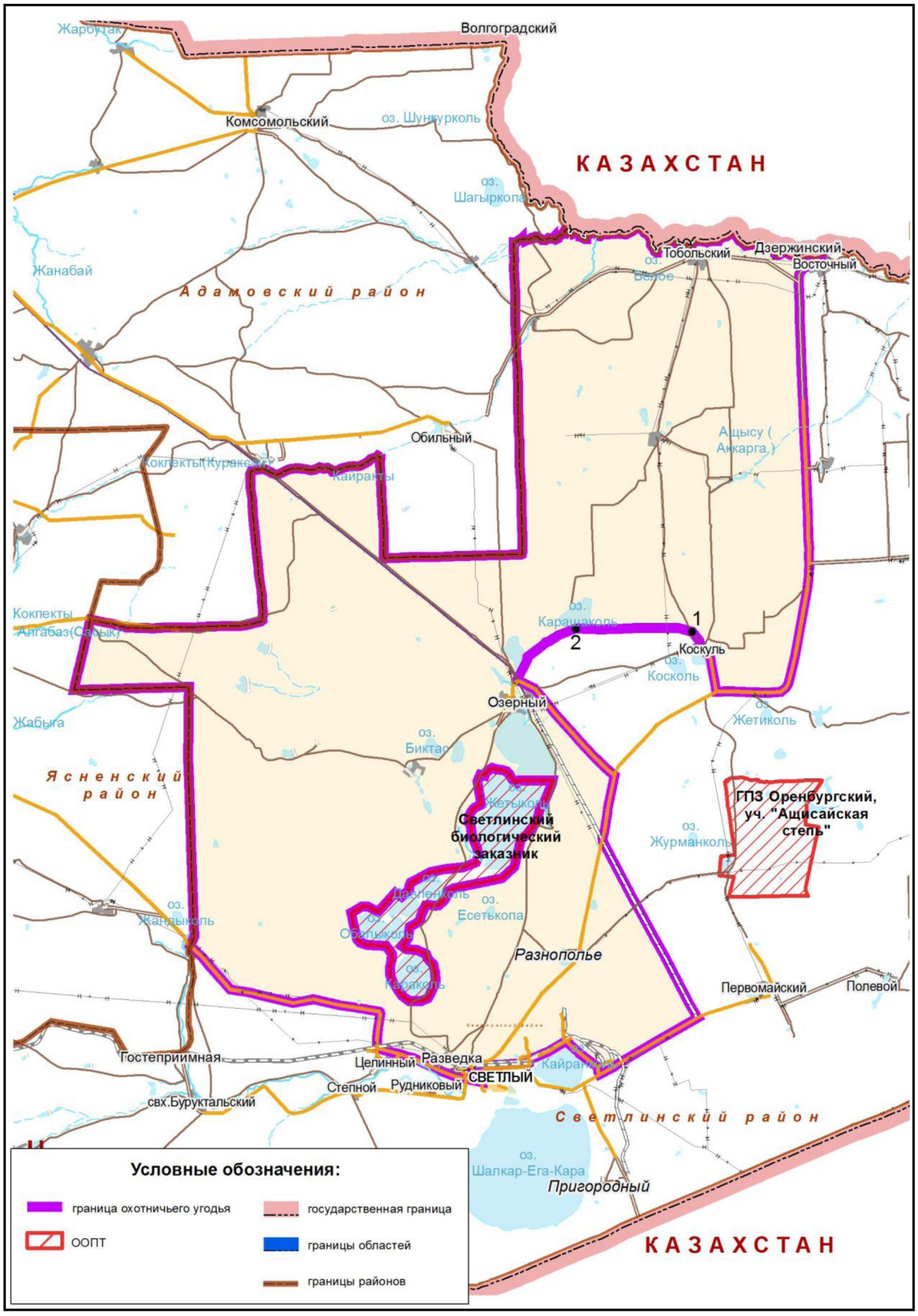

ООО «Охотклуб», ОХ «Буруктальское».
Площадь: 90220 гектаров.
Светлинский район

Северная граница: от точки пересечения границы Светлинского муниципального района и Ясненского городского округа с асфальтированной дорогой Кумак–Светлый, по указанной дороге на восток через населенный пункт Целинный до населенного пункта Светлый, далее на запад до населенного пункта Рудниковый.

Восточная граница: от населенного пункта Рудниковый по прямой в южном направлении до точки 1 (50°39,766'; 60°46,570').

Южная граница: от точки 1 (50°39,766'; 60°46,570') вдоль государственной границы Оренбургской области и Республики Казахстан на запад до места пересечения указанной границы с границей Светлинского муниципального района и Ясненского городского округа.

Западная граница: от места пересечения государственной границы Оренбургской области и Республики Казахстан с границей Светлинского муниципального района и Ясненского городского округа в северном направлении вдоль указанной границы до асфальтированной дорогой Кумак–Светлый.

Карта-схема границ охотничьего хозяйства ООО «Охотклуб», ОХ «Буруктальское» прилагается (в составе геоинформационной системы), в том числе в электронном виде в формате shp-файла.

Карта-схема границ
охотничьего хозяйства ООО «Охотклуб», ОХ «Буруктальское»

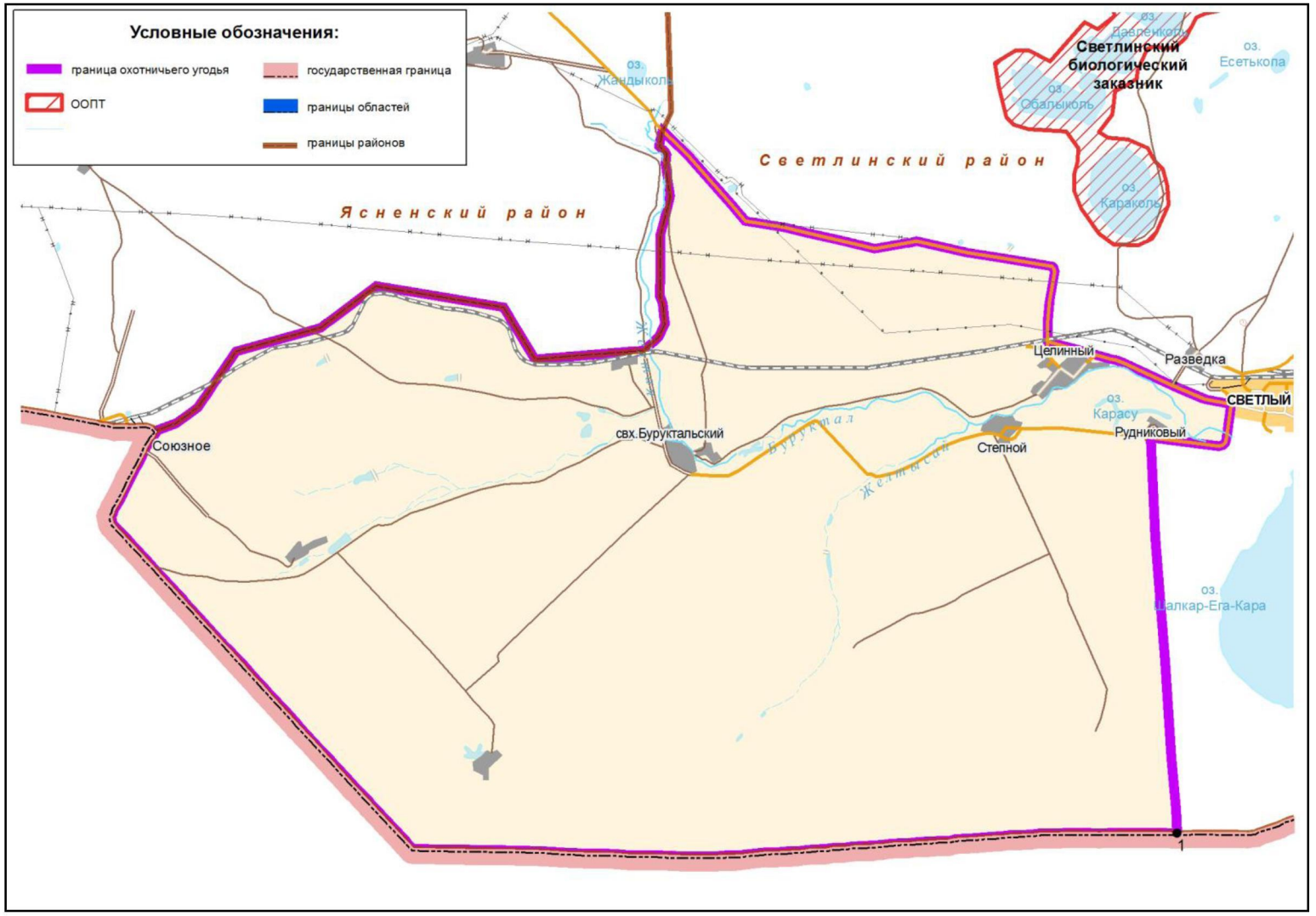

ООО «Колос».
Площадь: 34270 гектаров.
Светлинский район

Северная граница: от населенного пункта Озерный через точки 1 (51°9,762'; 60°59,023') и 2 (51°9,341'; 61°7,494') до населенного пункта Коскуль.

Восточная граница: от населенного пункта Коскуль по проселочной дороге до участка «Ащисайская степь» Оренбургского ГПЗ, далее вдоль его западной границы на юг, далее на юг по проселочной дороге до населенного пункта Первомайский.

Южная граница: от населенного пункта Первомайский в общем направлении на юго-запад по автодороге Первомайский–Светлый до пересечения с проселочной дорогой направлением на населенный пункт Озерный в точке 3 (50°51,536'; 61°6,286').

Западная граница: от точки 3 (50° 51,536'; 61° 6,286') по проселочной дороге на северо-запад до пересечения с автодорогой Светлый–Восточный, далее по указанной автодороге на северо-восток до пересечения с автодорогой на населенный пункт Озерный, далее по указанной автодороге до населенного пункта Озерный.

Карта-схема границ охотничьего хозяйства ООО «Колос» прилагается (в составе геоинформационной системы), в том числе в электронном виде в формате shp-файла.

Карта-схема границ
охотничьего хозяйства ООО «Колос»



ООО «Байтуган-Сервис».
Площадь: 28330 гектаров.
Северный район

Северная граница: от точки 1 (54°17,731'; 52°20,675') на восток вдоль административной границы Оребургской и Самарской областей, затем по административной границе Оренбургской области и Республики Татарстан до автодороги направлением Акбаш (Республика Татарстан)–Ремчугово (Оренбургская область) (Р-246).

Восточная граница: от места пересечения административной границы Оренбургской области и Республики Татарстан с автодорогой Акбаш–Ремчугово (Р-246) по этой дороге на юг через населенные пункты Ремчугово, Стародомосейкино, Новосамарка, мимо населенного пункта Ямской до моста через реку Сок.

Южная граница: от моста через реку Сок на запад вдоль реки до административной границы Оренбургской и Самарской областей.

Западная граница: от места пересечения реки Сок с административной границей Оренбургской и Самарской областей по этой границе на север до точки 1 (54°17,731'; 52°20,675').

Карта-схема границ охотничьего хозяйства ООО «Байтуган-Сервис» прилагается (в составе геоинформационной системы), в том числе в электронном виде в формате shp-файла.

Карта-схема границ
охотничьего хозяйства ООО «Байтуган-Сервис»

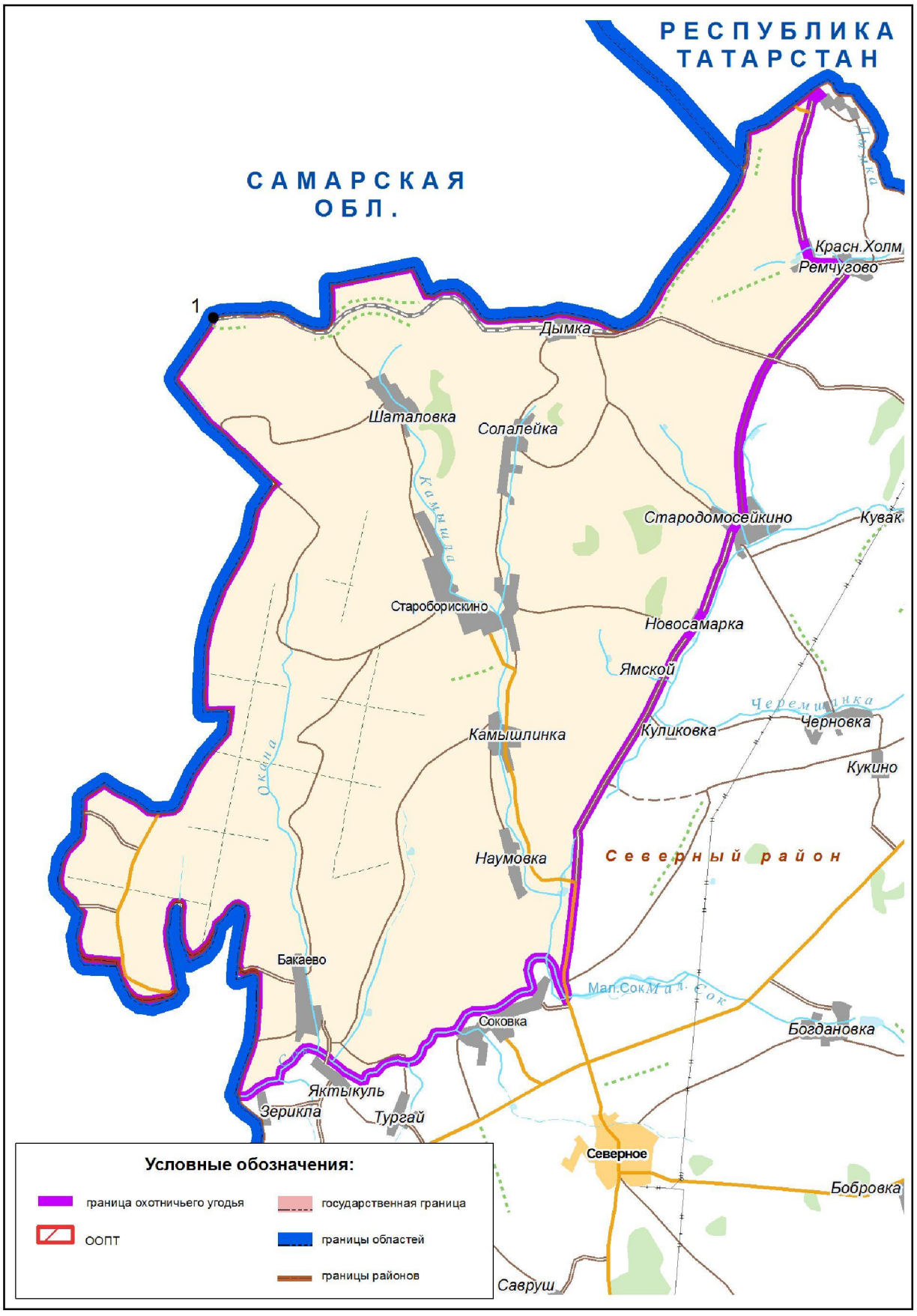

ООО «Красный родник».
Площадь: 27999 гектаров.
Северный район

Северная граница: от места пересечения трассы М-5 с дорогой на населенный пункт Богдановка по трассе на северо-восток до поворота на населенный пункт Каменногорское, далее по дороге на юго-восток мимо указанного выше населенного пункта до населенного пункта Секретарка.

Восточная граница: от населенного пункта Секретарка на юг по дороге направлением Секретарка–Русский Кандыз до населенного пункта Русский Кандыз.

Южная граница: от населенного пункта Русский Кандыз по дороге до границы Северного и Бугурусланского муниципальных районов, далее по указанной границе в общем направлении на юго-запад до дороги Русский Кандыз–Красноярка, затем по указанной дороге до населенного пункта Красноярка.

Западная граница: от населенного пункта Красноярка по дороге на север мимо населенного пункта Пашкино, Бобровка, через точку 1 (54°7,826'; 52°38,816') у населенного пункта Богдановка до места пересечения трассы М-5 с дорогой на населенный пункт Богдановка.

Карта-схема границ охотничьего хозяйства ООО «Красный родник» прилагается (в составе геоинформационной системы), в том числе в электронном виде в формате shp-файла.

Карта-схема границ
охотничьего хозяйства ООО «Красный родник»

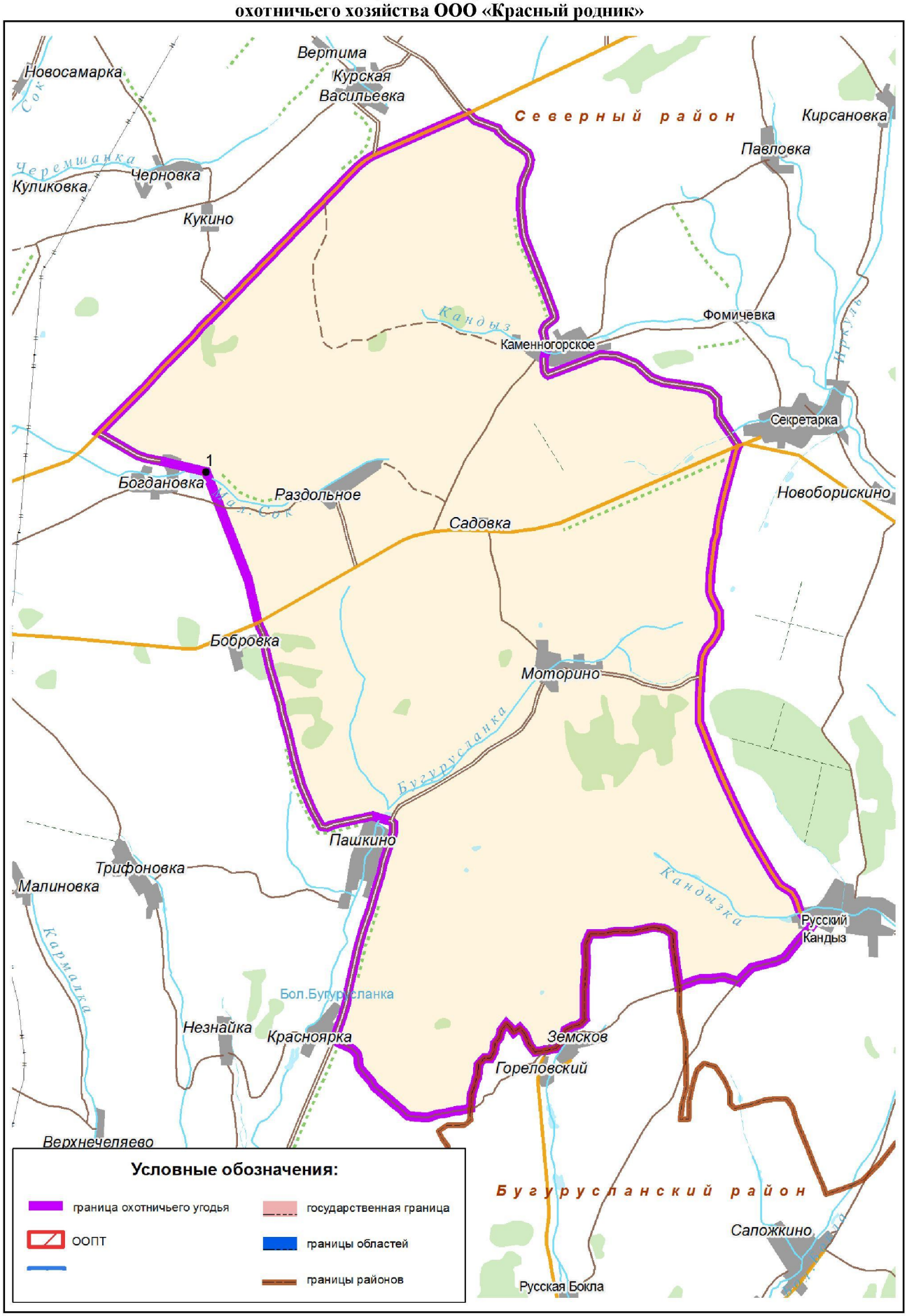

ООО «ТЦ «ИСТА», участок № 2.
Площадь: 13412 гектаров.
Северный район

Северная граница: от населенного пункта Секретарка (вдоль южной стороны) на восток по автодороге Северное–Кабаевка мимо населенных пунктов Новоборискино, Шумаково до населенного пункта Ибряево.

Восточная граница: от населенного пункта Ибряево по автодороге на юг мимо населенного пункта Андреевка до пересечения с дорогой Аксенкино–Русский Кандыз.

Южная граница: от места пересечения дороги Ибряево–Андреевка с дорогой Аксенкино–Русский Кандыз на запад по автодороге Аксенкино–Русский Кандыз через населенные пункты Васильевка, Шабрино до населенного пункта Русский Кандыз.

Западная граница: от населенного пункта Русский Кандыз на север по автодороге до населенного пункта Секретарка.

Карта-схема границ охотничьего хозяйства ООО «ТЦ «ИСТА», участок №2 прилагается (в составе геоинформационной системы), в том числе в электронном виде в формате shp-файла.

Карта-схема границ
охотничьего хозяйства ООО «ТЦ «ИСТА», участок № 2

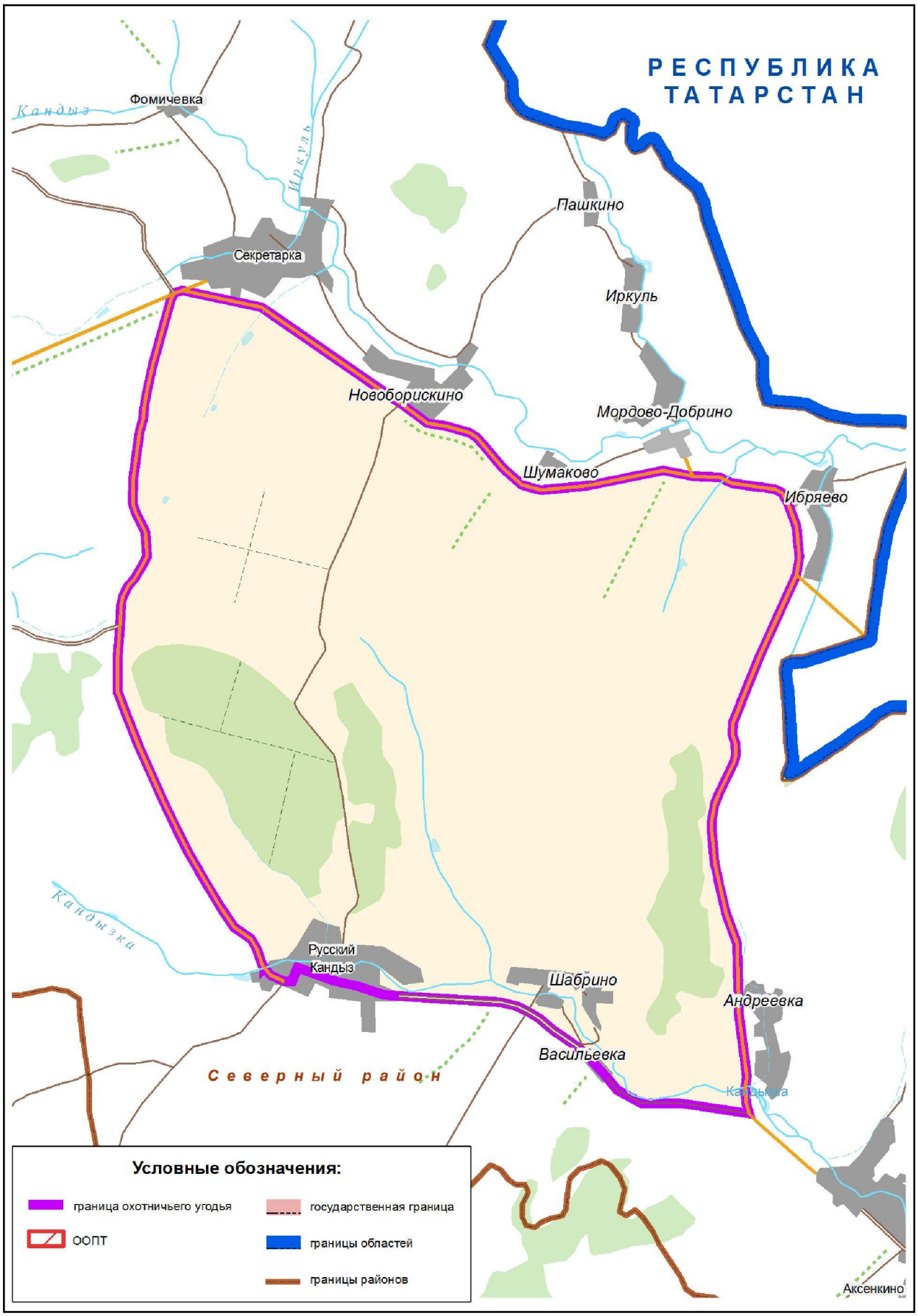

ООО «ТЦ «ИСТА», участок № 3.
Площадь: 9607 гектаров.
Северный район

Северо-восточная граница: от точки 1 (54° 0,522'; 52° 51,710') на границе Северного и Бугурусланского муниципальных районов по дороге на северо-восток до населенного пункта Русский Кандыз, далее по дороге в общем направлении на юго-восток через населенные пункты Васильевка, Аксенкино, Нижнее Аксенкино, Кабаевка до пересечения с границей Северного муниципального района и Абдулинского городского округа в точке 2 (53° 56,722'; 53° 12,923').

Юго-западная граница: от точки 2 (53° 56,722'; 53° 12,923') на границе Северного муниципального района и Абдулинского городского округа по указанной границе в общем направлении на юго-запад до пересечения с границей Северного и Бугурусланского муниципальных районов, далее по границе Северного и Бугурусланского муниципальных районов в общем направлении на северо-запад до точки 1 (54° 0,522'; 52° 51,710').

Карта-схема границ охотничьего хозяйства ООО «ТЦ «ИСТА», участок № 3 и прилагается (в составе геоинформационной системы), в том числе в электронном виде в формате shp-файла.

Карта-схема границ
охотничьего хозяйства ООО «ТЦ «ИСТА», участок № 3



ОАО «Спутник», участок № 1.
Площадь: 31274 гектара.
Соль-Илецкий городской округ

Северная граница: от разъезда Базырово вдоль железной дороги по направлению к городу Соль-Илецк до места пересечения с рекой Ветлянкой.

Восточная граница: от места пересечения железной дороги с рекой Ветлянкой на юг по левому берегу реки Ветлянки до ее устья (места впадения в реку Илек), далее по правому берегу реки Илек вниз по течению до государственной границы Оренбургской области и Республики Казахстан.

Южная граница: от места пересечения реки Илек с государственной границей Оренбургской области и Республики Казахстан вдоль этой границы до моста через реку Илек в районе населенного пункта Покровка.

Западная граница: от моста через реку Илек у населенного пункта Покровка на северо-запад по прямой до точки 1 (50°55,749'; 54°27,124'), далее через точки 2 (50°56,485'; 54°27,124') и 3 (50°58,018'; 54°27,684') до населенного пункта Буранное, затем от населенного пункта Буранное по полевой дороге до разъезда Базырово.

Карта-схема границ охотничьего хозяйства ОАО «Спутник», участок № 1 прилагается (в составе геоинформационной системы), в том числе в электронном виде в формате shp-файла.

Карта-схема границ
охотничьего хозяйства ОАО «Спутник», участок № 1

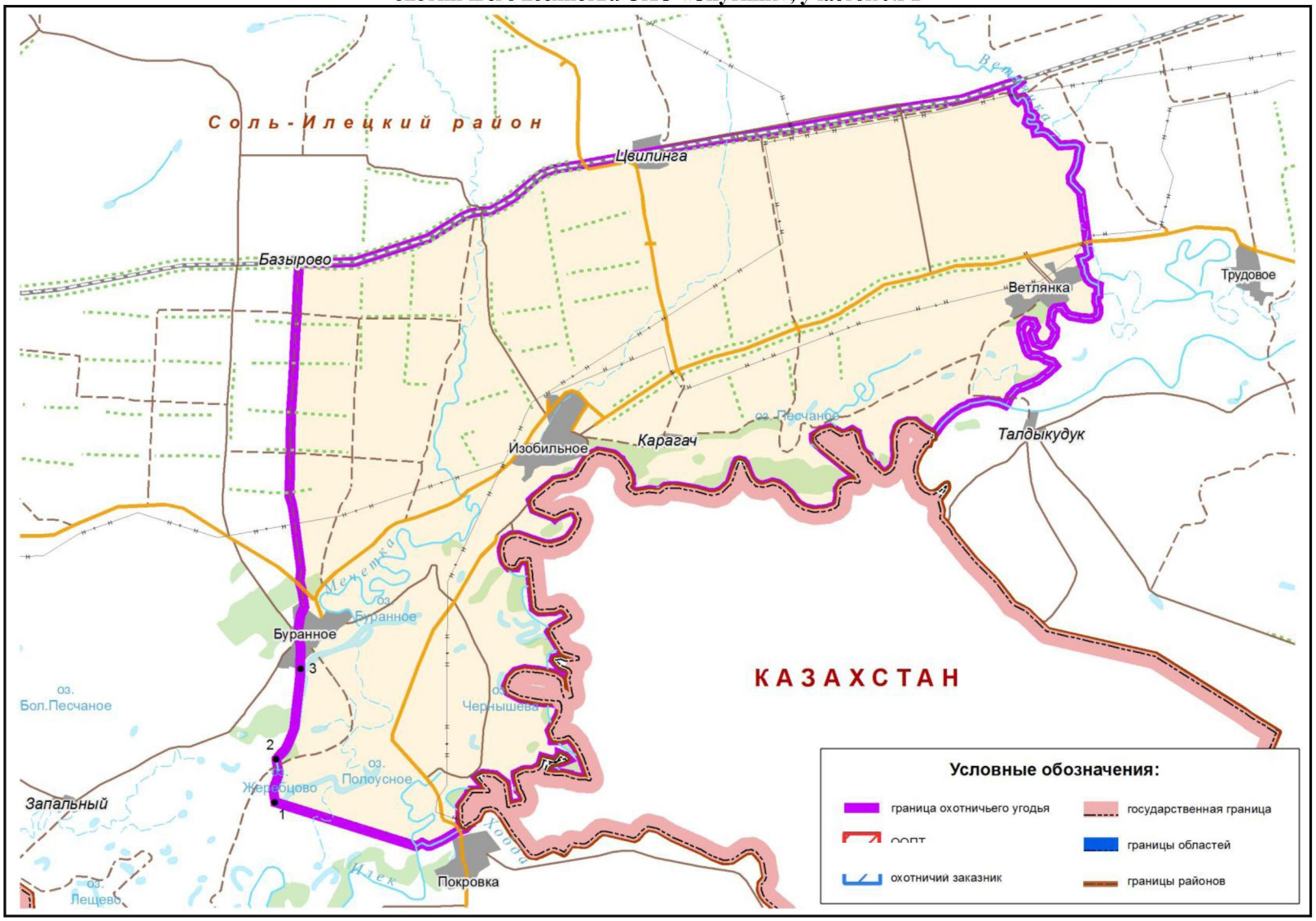

ООО «Новоилецкое».
Площадь: 36114 гектаров.
Соль-Илецкий городской округ

Северная граница: от железнодорожного моста через реку Илек, вдоль железной дороги направлением Соль-Илецк–Уральск до разъезда Базырово.

Восточная граница: от разъезда Базырово на юг по полевой дороге направлением Базырово–Буранное до населенного пункта Буранное, далее на юг через точки: 1 (50°55,749'; 54°27,124'), 2 (50°56,485'; 54°27,124') и 3 (50°58,018'; 54°27,684'), далее на юго-восток до моста через реку Илек у населенного пункта Покровка.

Южная граница: от моста через реку Илек у населенного пункта Покровка вдоль правого берега реки до пересечения реки Илек с государственной границей Оренбургской области и Республики Казахастан.

Западная граница: от места пересечения реки Илек с государственной границей Оренбургской области и Республики Казахастан по указанной границе на север до железнодорожного моста через реку Илек.

Карта-схема границ охотничьего хозяйства ООО «Новоилецкое» прилагается (в составе геоинформационной системы), в том числе в электронном виде в формате shp-файла.

Карта-схема границ
охотничьего хозяйства ООО «Новоилецкое»

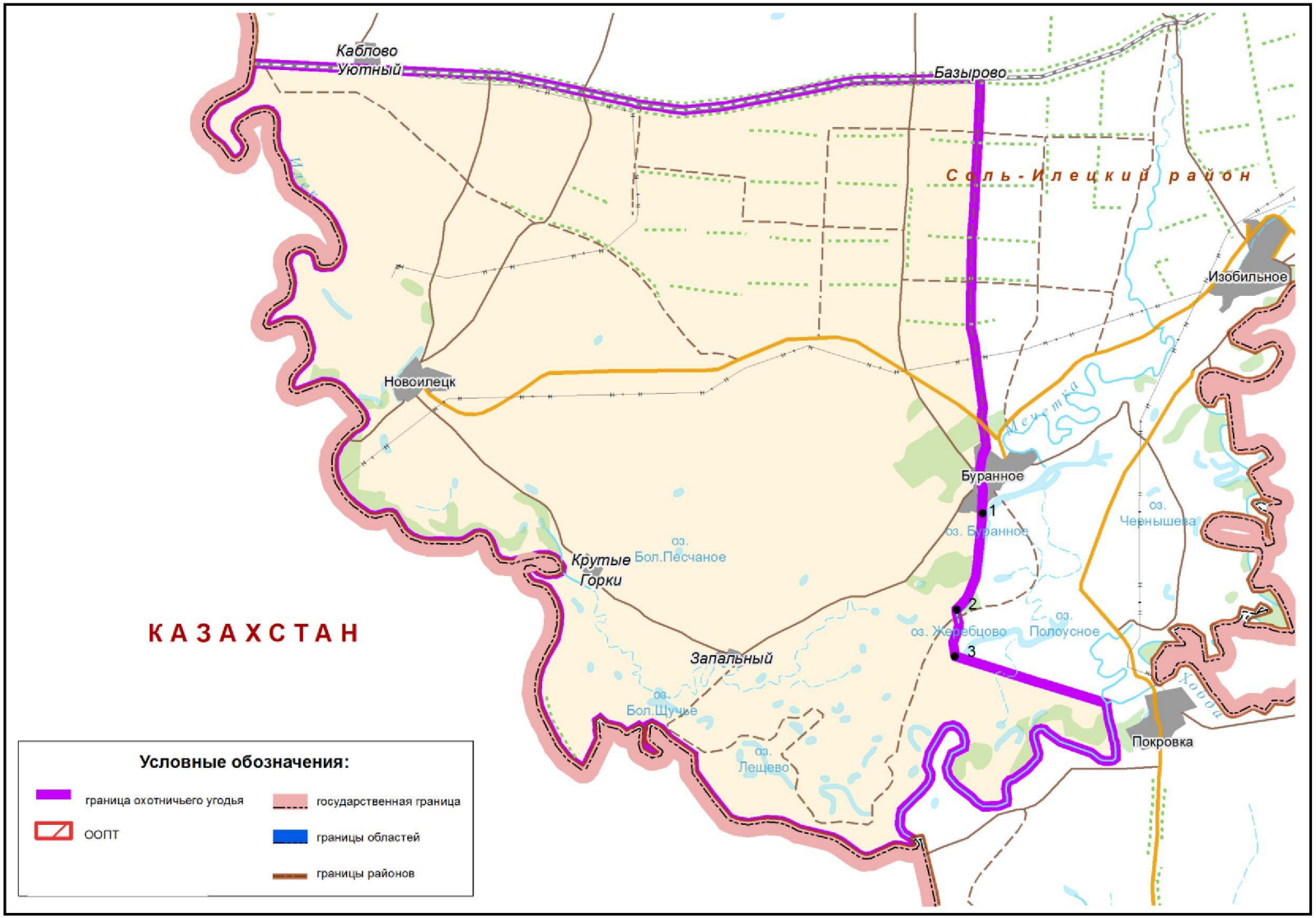

ООО «Племзавод «Димитровский».
Площадь в Соль-Илецком городском округе: 27236 гектаров.
Площадь в Илекском районе: 17392 гектара.
Общая площадь: 44628 гектаров

Северная граница: от точки 1 (51°20,741'; 54°1,194') через точку 2 (51°20,543'; 54°5,436') до населенного пункта Филипповка, далее на восток по ЛЭП до места пересечения с дорогой Димтровский–Братский.

Восточная граница: от места пересечения ЛЭП с дорогой Димитровский–Братский, по дороге Димитровский–Братский до населенного пункта Братский, далее на юг через точки 3 (51°15,340'; 54°13,127'), 4 (51°13,796'; 54°10,200'), 5 (51°7,837'; 54°16,672'), 6 (51°9,674'; 54°20,482'), 7 (51°7,048'; 54°20,061') до точки 8 (51°4,431'; 54°17,343').

Южная граница: от точки 8 (51°4,431'; 54°17,343') на запад по железной дороге до пересечения с государственной границей Оренбургской области Республики Казахстан, далее вниз по течению реки Илек до населенного пункта Озерки.

Западная граница: от населенного пункта Озерки вверх по правому берегу реки Малая Песчанка до точки 1 (51°20,741'; 54°1,194').

Карта-схема границ охотничьего хозяйства ООО «Племзавод «Димитровский» прилагается (в составе геоинформационной системы), в том числе в электронном виде в формате shp-файла.

Карта-схема границ
охотничьего хозяйства ООО «Племзавод «Димитровский»

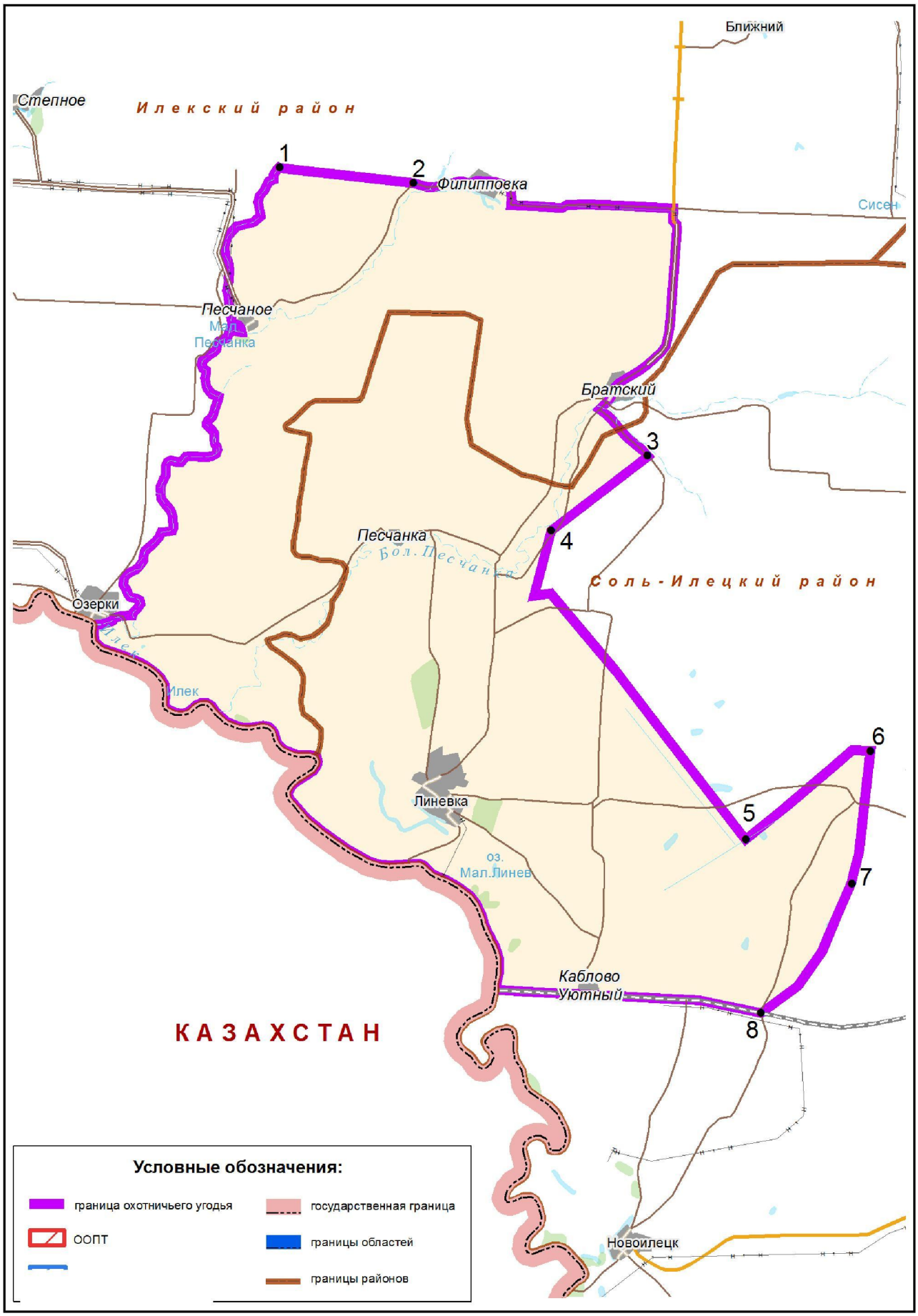

ООО «Акватория», участок № 1.
Площадь: 2858 гектаров.
Соль-Илецкий городской округ

Северная граница: от точки 1 (51° 8,871'; 55° 5,913') на восток по автодороге Оренбург–Акбулак до пересечения с дорогой на населенный пункт Угольное.

Восточная граница: от пересечения автодороги Оренбург–Акбулак с дорогой на населенного пункта Угольное по этой дороге до населенного пункта Угольное.

Южная граница: от населенного пункта Угольное по грунтовой дороге общего пользования на запад через точку 2 (51°6,556'; 55°4,908') до точки 3 (51°7,256'; 55°3,828').

Западная граница: от точки 3 (51°7,256'; 55°3,828') через точки 4 (51°7,541'; 55°3,990'), 5 (51°7,666'; 55°5,182') до точки 1 (51° 8,871'; 55° 5,913').

Карта-схема границ охотничьего хозяйства ООО «Акватория», участок № 1 прилагается (в составе геоинформационной системы), в том числе в электронном виде в формате shp-файла.

Карта-схема границ
охотничьего хозяйства ООО «Акватория», участок № 1

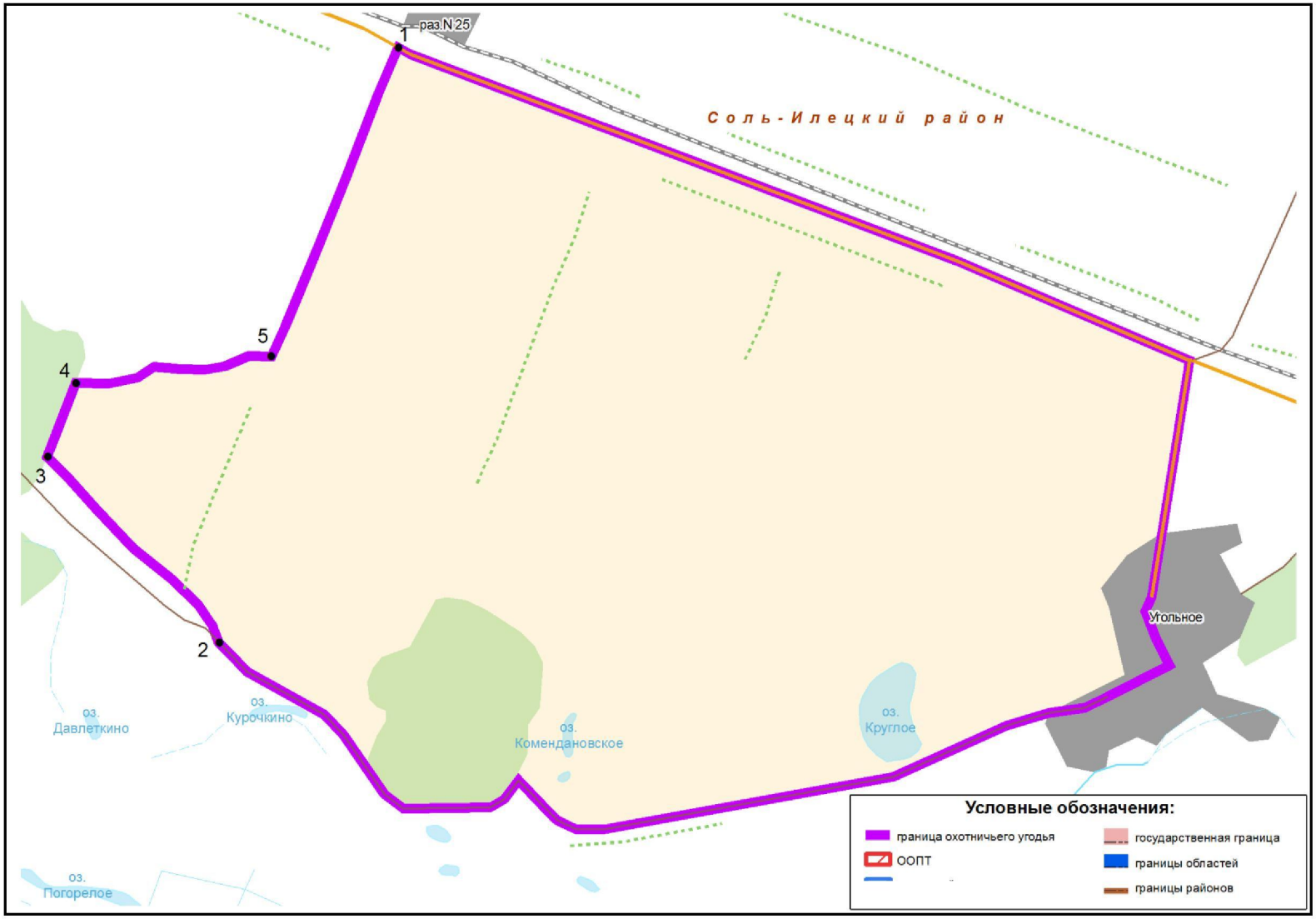

ООО «Акватория», участок № 2.
Площадь: 43161 гектар.
Соль-Илецкий городской округ

Северная граница: от моста через реку Илек возле населенного пункта Тамар-Уткуль на восток вдоль указанной реки до ее пересечения с административной границей Соль-Илецкого городского округа и Акбулакского муниципального района.

Восточная граница: от места пересечения реки Илек с границей Соль-Илецкого гордского округа и Акбулакского муниципального района на юг вдоль указанной границы до ее пересечения с государственной границей Оренбургской области и Республики Казахстан.

Южная граница: от места пересечения границы Соль-Илецкого городского округа и Акбулакского муниципального района с государственной границей Оренбургской области и Республики Казахстан на запад вдоль административной границы до пересечения с автодорогой направлением на населенный пункт Тамар-Уткуль.

Западная граница: от места пересечения государственной границы Оренбургской области и Республики Казахстан с автодорогой направлением на населенный пункт Тамар-Уткуль по указанной автодороге в северном направлении через населенный пункт Первомайское до моста через реку Илек возле населенного пункта Тамар-Уткуль.

Карта-схема границ охотничьего хозяйства ООО «Акватория», участок № 2 прилагается (в составе геоинформационной системы), в том числе в электронном виде в формате shp-файла.

Карта-схема границ
охотничьего хозяйства ООО «Акватория», участок № 2

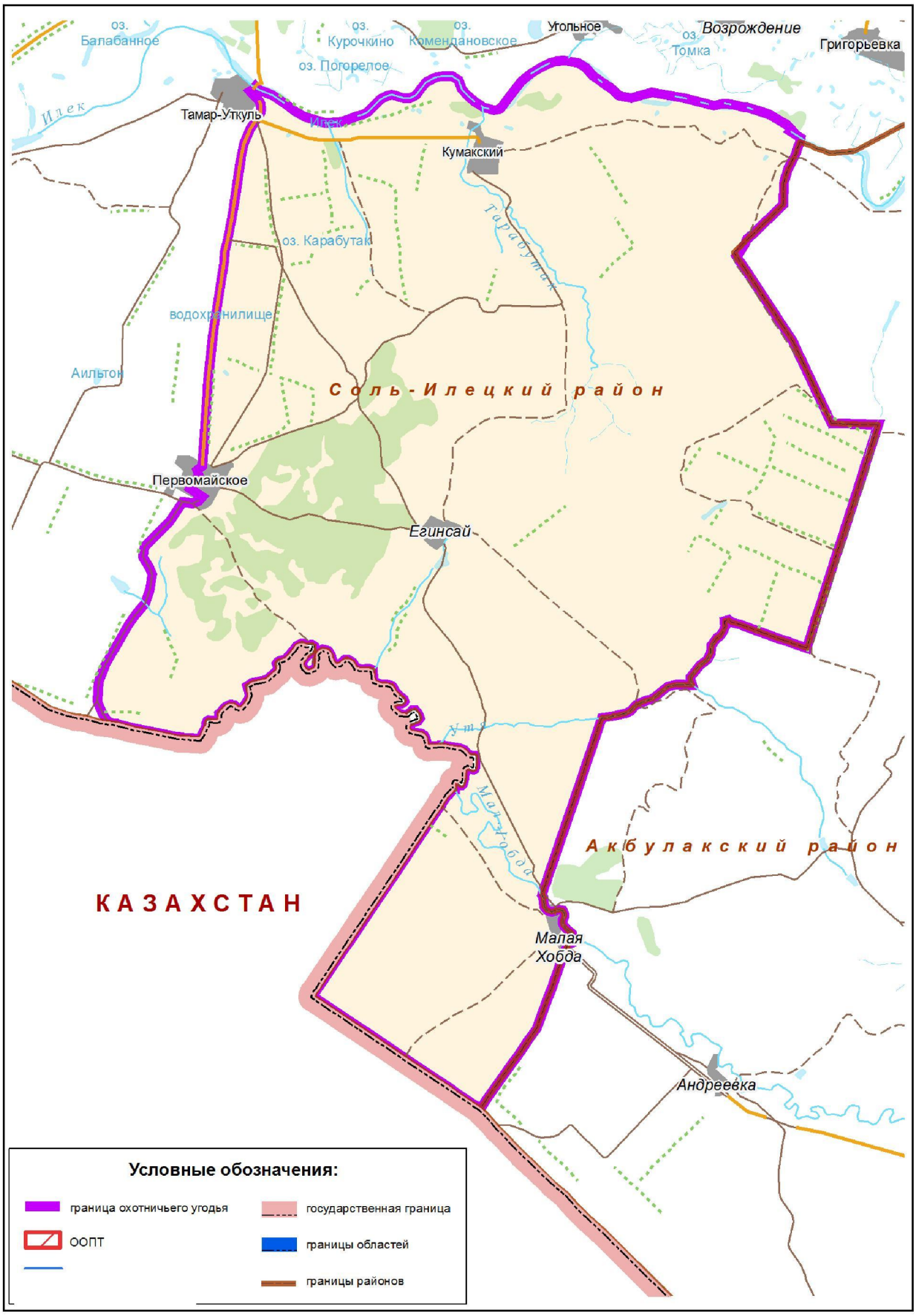

ООО «Аграрная логистика».
Площадь: 24910 гектаров.
Соль-Илецкий городской округ

Северо-восточная граница: от точки 1 (51°28,629'; 55°07,680') вверх по течению реки Донгуз до точки 2 (51°17,003'; 55°21,066'), далее по полевой дороге до точки 3 (51°16,784'; 55°22,064'), затем по полевой дороге в общем направлении на юг до точки 4 (51°13,076'; 55°21,124').

Южная граница: от точки 4 (51°13,076'; 55°21,124') по полевой дороге через точки 5 (51°13,611'; 55°18,864'), 6 (51°15,354'; 55°18,281'), 7 (51°16,042'; 55°14,839'), 8 (51°16,152'; 55°14,844'), 9 (51°16,294'; 55°14,609') до точки 10 (51°18,245'; 55°05,616').

Западная граница: от точки 10 (51°18,245'; 55°05,616') по полевой дороге в общем направлении на север до точки 11 (51°20,871'; 55°07,610') на автодороге Соль-Илецк–Ащебутак, далее по полевой дороге через населенные пункты Маякский, Ащебутак, точку 12 (51°23,916'; 55°08,500') в общем направлении на северо-запад до точки 13 (51°24,896'; 55°05,503'), от точки 13 (51°24,896'; 55°05,503') в общем направлении на север по полевой дороге до точки 1 (51°28,629'; 55°07,680').

Карта-схема границ охотничьего хозяйства ООО «Аграрная логистика» прилагается (в составе геоинформационной системы), в том числе в электронном виде в формате shp-файла.

Карта-схема границ
охотничьего хозяйства ООО «Аграрная логистика»



ООО «Уран», участок № 1.
Площадь: 16688 гектаров.
Сорочинский городской округ

Северная граница: от населенного пункта Баклановка по левой стороне автодороги Сорочинск–Пронькино до пересечения указанной дороги с дорогой на населенного пункта Ивановка, затем от места пересечения по прямой на северо-восток до места пересечения границы Сорочинского городского округа и Красногвардейского муниципального района с дорогой Грачевка–Сорочинск.

Восточная граница: от места пересечения границы Сорочинского городского округа и Красногвардейского муниципального района с дорогой Грачевка–Сорочинск по указанной границе на юго-восток до пересечения с автодорогой Сорочинск–Грачевка на 21 километре, далее по левому берегу реки Уран через населенный пункт Никольское до пересечения с автодорогой Сорочинск–Пронькино, затем по левой стороне автодороги Сорочинск–Пронькино до точки 1 (52°29,387'; 53°7,050').

Южная граница: от точки 1 (52°29,387'; 53°7,050') через точку 2 (52° 29,761'; 53° 1,490') до населенного пункта Николаевка, далее вдоль правой стороны железной дороги в направлении на запад до границы Саракташского и Тоцкого муниципальных районов.

Западная граница: от точки пересечения железной дороги и границы Саракташского и Тоцкого муниципальных районов на север по указанной границе до дороги до населенного пункта Березовка, далее по дороге до населенного пункта Березовка, затем от населенного пункта Березовка по автодороге Березовка–Баклановка до населенного пункта Баклановка.

Карта-схема границ охотничьего хозяйства ООО «Уран», участок № 1 прилагается (в составе геоинформационной системы), в том числе в электронном виде в формате shp-файла.

Карта-схема границ
охотничьего хозяйства ООО «Уран», участок № 1

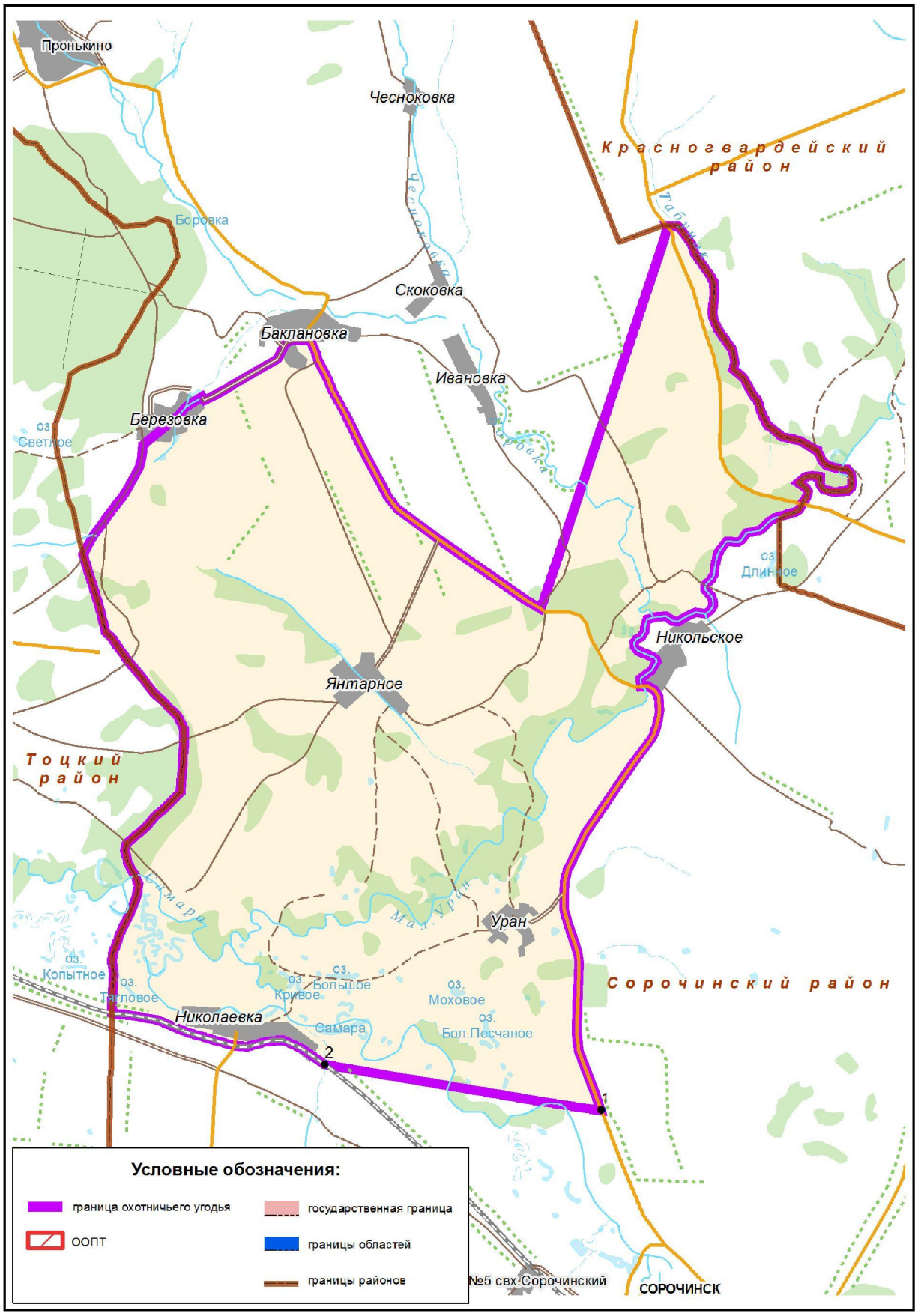

ООО «Уран», участок № 2.
Площадь: 20665 гектаров.
Сорочинский городской округ

Северная граница: от места пересечения границ Сорочинского городского округа, Бузулукского и Грачевского муниципальных районов по границе Сорочинского городского округа и Грачевского муниципального района в общем направлении на восток до пересечения с границей Сорочинского городского округа и Красногвардейского муниципального района.

Восточная граница: от места пересечения границ Сорочинского городского округа, Грачевского и Красногвардейского муниципальных районов по границе Сорочинского городского округа и Красногвардейского муниципального района в общем направлении на юг до пересечения с дорогой Грачевка–Сорочинск.

Южная граница: от места пересечения границы Сорочинского городского округа и Красногвардейского муниципального района с дорогой Грачевка–Сорочинск по прямой на юго-запад до точки 1 (52° 35,499'; 53° 5,312') на дороге Сорочинск-Староякшкино, далее по указанной дороге на северо-запад до населенного пункта Баклановка, от населенного пункта Баклановка по реке Боровке на северо-запад до населенного пункта Пронькино, от населенного пункта Пронькино по дороге Пронькино–Маховка до точки 2 (52°41,200'; 52°53,413'), от точки 2 (52°41,200'; 52°53,413') по проселочной дороге в общем направлении на северо-запад до точки 3 (52°42,017'; 52°51,580'), далее по проселочной дороге в общем направлении на юго-запад вдоль лесных кварталов 33, 34 и 35 Сорочинского лесничества (Пронькинское участковое лесничество) до точки 4 (52°41,653'; 52°49,198'), затем в общем направлении на северо-запад по дороге вдоль южной границы 6 выдела 35 квартала Сорочинского лесничества (Пронькинское участковое лесничество), далее вдоль северной границы 9 выдела 35 квартала Сорочинского лесничества (Пронькинское участковое лесничество) через точки 5 (52°41,792'; 52°49,125'), 6 (52°41,783'; 52°49,000'), 7 (52°41,858'; 52°48,999') до границы Сорочинского городского округа и Бузулукского муниципального района в точке 8 (52°41,898'; 52°48,899').

Западная граница: от точки 8 (52°41,898'; 52°48,899') по границе Сорочинского городского округа и Бузулукского муниципального района в общем направлении на север до пересечения с границей Сорочинского городского округа и Грачевского муниципального района.

Карта-схема границ охотничьего хозяйства ООО «Уран», участок № 2 прилагается (в составе геоинформационной системы), в том числе в электронном виде в формате shp-файла.

Карта-схема границ
охотничьего хозяйства ООО "Уран", участок № 2



ООО «Инженерный центр «СтройСервис».
Площадь в Сорочинском городском округе: 18104 гектара.
Площадь в Новосергиевском районе: 125 гектаров.
Общая площадь: 18229 гектаров

Северная граница: от населенного пункта Войковский по автодороге на восток через точки 1 (52°14,384'; 53°13,897') и 2 (52°14,457'; 53°15,176') до населенного пункта Медведка, затем на юго-восток до населенного пункта Алексеевка.

Восточная граница: от населенного пункта Алексеевка на юг по автодороге до населенного пункта Матвеевка, далее через точки 3 (52°8,292'; 53°16,443') и 4 (52°6,578'; 53°14,296') до населенного пункта Старая Белогорка.

Южная граница: от населенного пункта Старая Белогорка на запад по дороге через населенный пункт Новая Белогорка до пересечения с автотрассой Ташла–Сорочинск.

Западная граница: от места пересечения дороги Старая Белогорка–Новая Белогорка с автотрассой Ташла–Сорочинск по трассе Ташла–Сорочинск на север через населенный пункт Покровка до населенного пункта Войковский.

Карта-схема границ охотничьего хозяйства ООО «Инженерный центр «СтройСервис» прилагается (в составе геоинформационной системы), в том числе в электронном виде в формате shp-файла.

Карта-схема границ
охотничьего хозяйства ООО «Инженерный центр «СтройСервис»

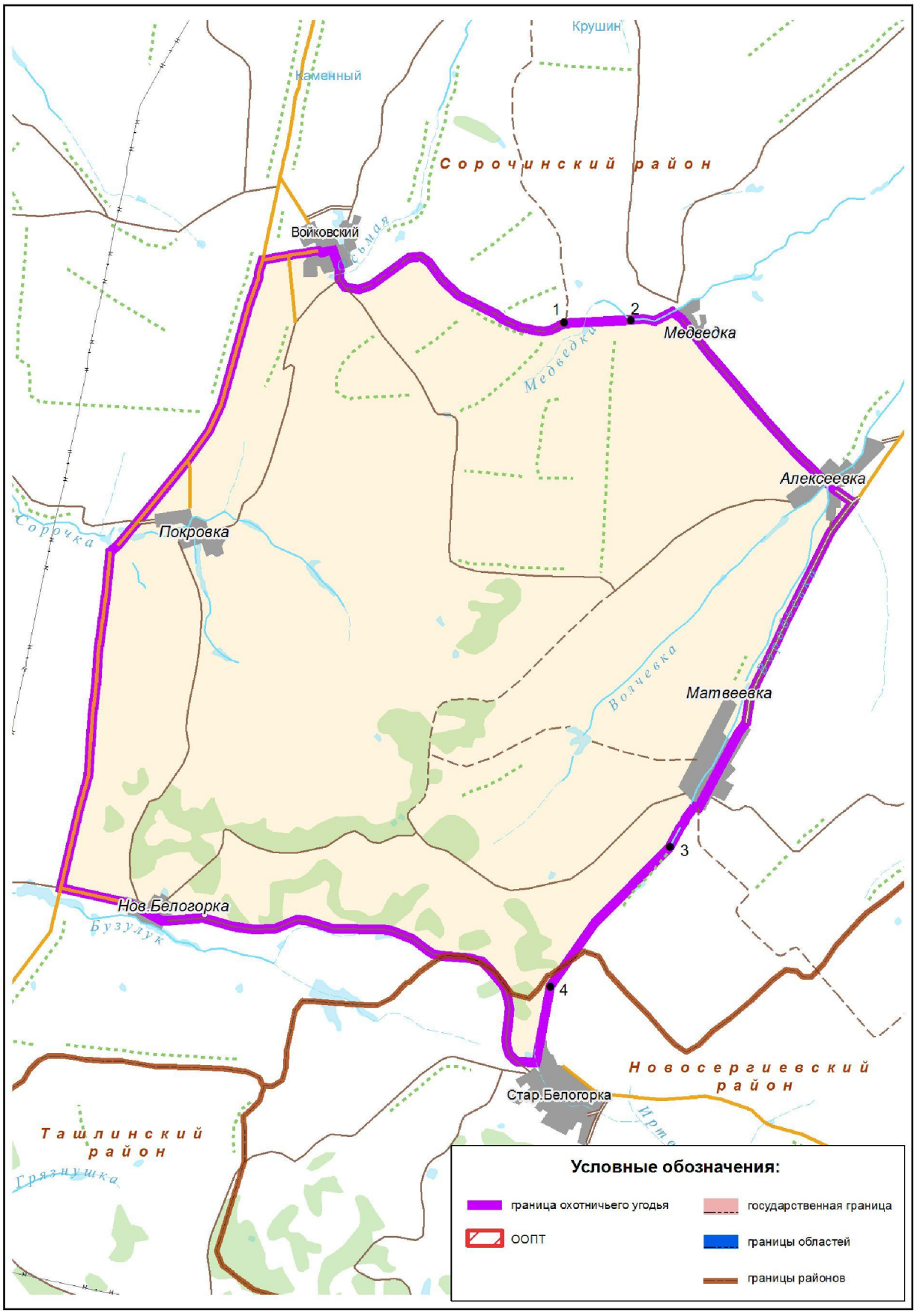

АО «Раздолье».
Площадь: 48772 гектара.
Сорочинский городской округ

Северная граница: от пересечения автомобильной дороги Сорочинск–Плешаново с границей Сорочинского городского округа и Красногвардейского муниципального района, далее на восток по указанной границе до ее пересечения с границей Сорочинского городского округа и Новосергиевского муниципального района.

Восточная граница: от пересечения границы Сорочинского городского округа и Красногвардейского муниципального района с границей Сорочинского городского округа и Новосергиевского муниципального района на юг по границе Сорочинского городского округа и Новосергиевского муниципального района до точки 1 (52°22,554'; 53°35,747'), далее по полевой дороге через точку 2 (52°21,799'; 53°35,683') до населенного пункта Слободка.

Южная граница: от населенного пункта Слободка по реке Красная до населенного пункта Рощино, затем на север до пересечения с дорогой на населенный пункт Родинский до населенного пункта Родинский, затем по левому берегу Сорочинского водохранилища через точки 3 (52°22,254'; 53°16,949'), 4 (52°23,449'; 53°15,627'), 5 (52°22,813'; 53°14,813'), 6 (52°24,072'; 53°12,476') и далее по левому берегу реки Самары до точки 7 (52°24,849'; 53°13,664').

Западная граница: от точки 7 (52°24,849'; 53°13,664') по автомобильной дороге до перекрестка Сорочинск–Первокрасное–Сорочинск–Плешаново, далее по автомобильной дороге Сорочинск–Плешаново до пересечения с границей Сорочинского городского округа и Красногвардейского муниципального района.

Карта-схема границ охотничьего хозяйства АО «Раздолье» прилагается (в составе геоинформационной системы), в том числе в электронном виде в формате shp-файла.

Карта-схема границ
охотничьего хозяйства АО «Раздолье»

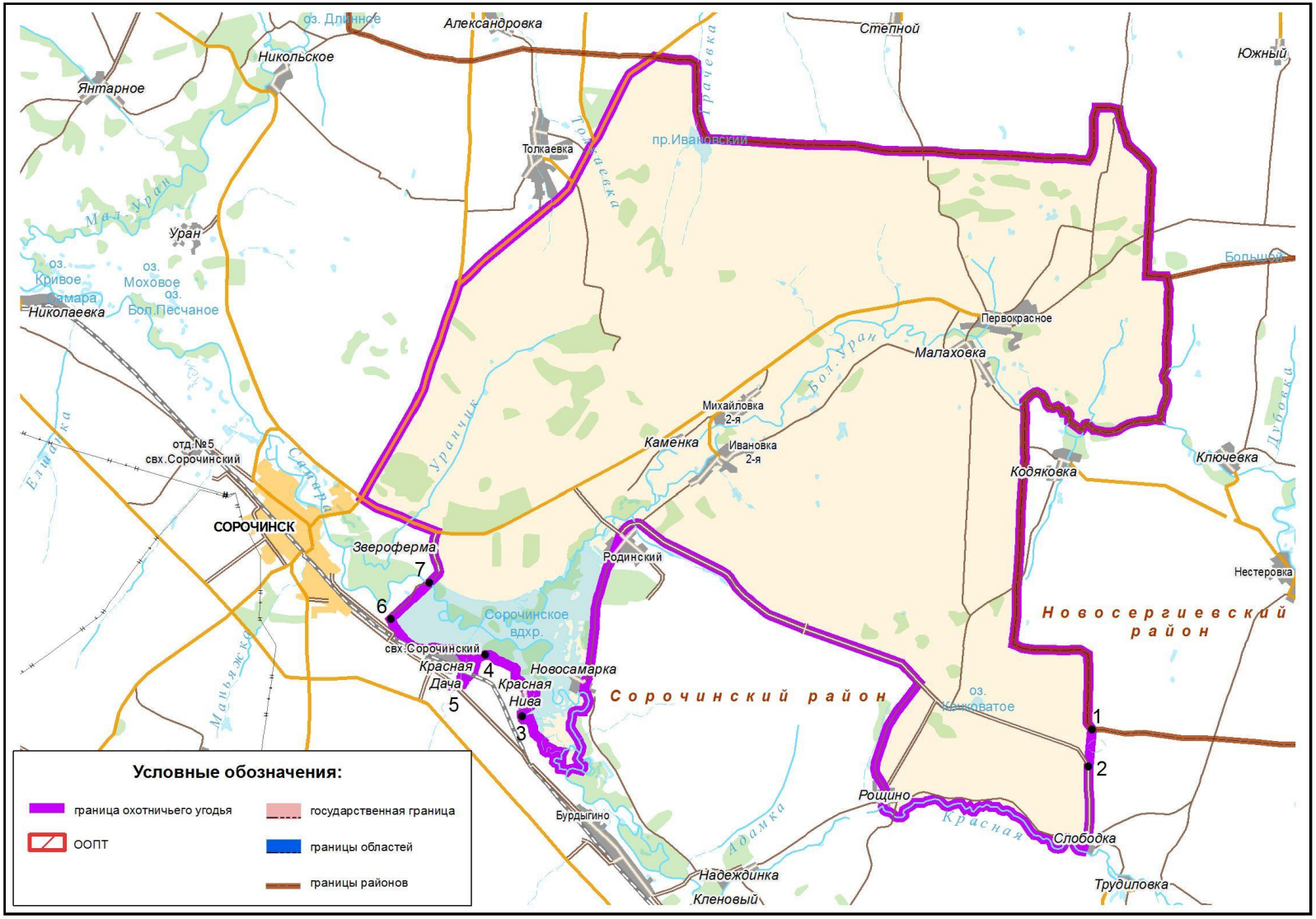

ООО «Романовское».
Площадь в Сорочинском городском округе: 20610 гектаров.
Площадь в Тоцком районе: 5391 гектар.
Общая площадь: 26001 гектар

Северная граница: от населенного пункта Ковыляевка на восток по грунтовой дороге до точки 1 (52°13,519'; 52°47,691'), далее по прямой на восток до границы Тоцкого муниципального района и Сорочинского городского округа, затем на восток через точки 2 (52°13,162'; 52°49,409'), 3 (52°13,761'; 52°53,849') до пересечения с автодорогой Романовка–Троицкое в месте поворота на населенный пункт Михайловка Первая, далее по этой дороге до населенного пункта Михайловка Первая, затем на север вдоль правого берега реки Сорочки до места пересечения автодороги Михайловка Первая–Троицкое с дорогой на населенный пункт Войковский, затем по дороге до населенного пункта Войковский.

Восточная граница: от населенного пункта Войковский на юг по автодороге направлением Ташла–Сорочинск мимо населенного пункта Покровка до моста через реку Бузулук.

Южная граница: от моста на автодороге направлением Ташла–Сорочинск через реку Бузулук в юго-западном направлении вдоль реки до ее пересечения с границей Сорочинского городского округа и Ташлинского муниципального района, далее на запад вдоль указанной границы до ее пересечения с границей Тоцкого муниципального района и Сорочинского городского округа в точке 4 (52°9,343'; 52°50,095'), затем на запад через точки 5 (52°9,406'; 52°48,159'), 6 (52°9,260'; 52°47,973'), 7 (52°9,682'; 52°46,919') до населенного пункта Малая Ремизенка.

Западная граница: от населенного пункта Малая Ремизенка на северо-запад по автодороге до населенного пункта Ковыляевка.

Карта-схема границ охотничьего хозяйства ООО «Романовское» прилагается (в составе геоинформационной системы), в том числе в электронном виде в формате shp-файла.

Карта-схема границ
охотничьего хозяйства ООО «Романовское»

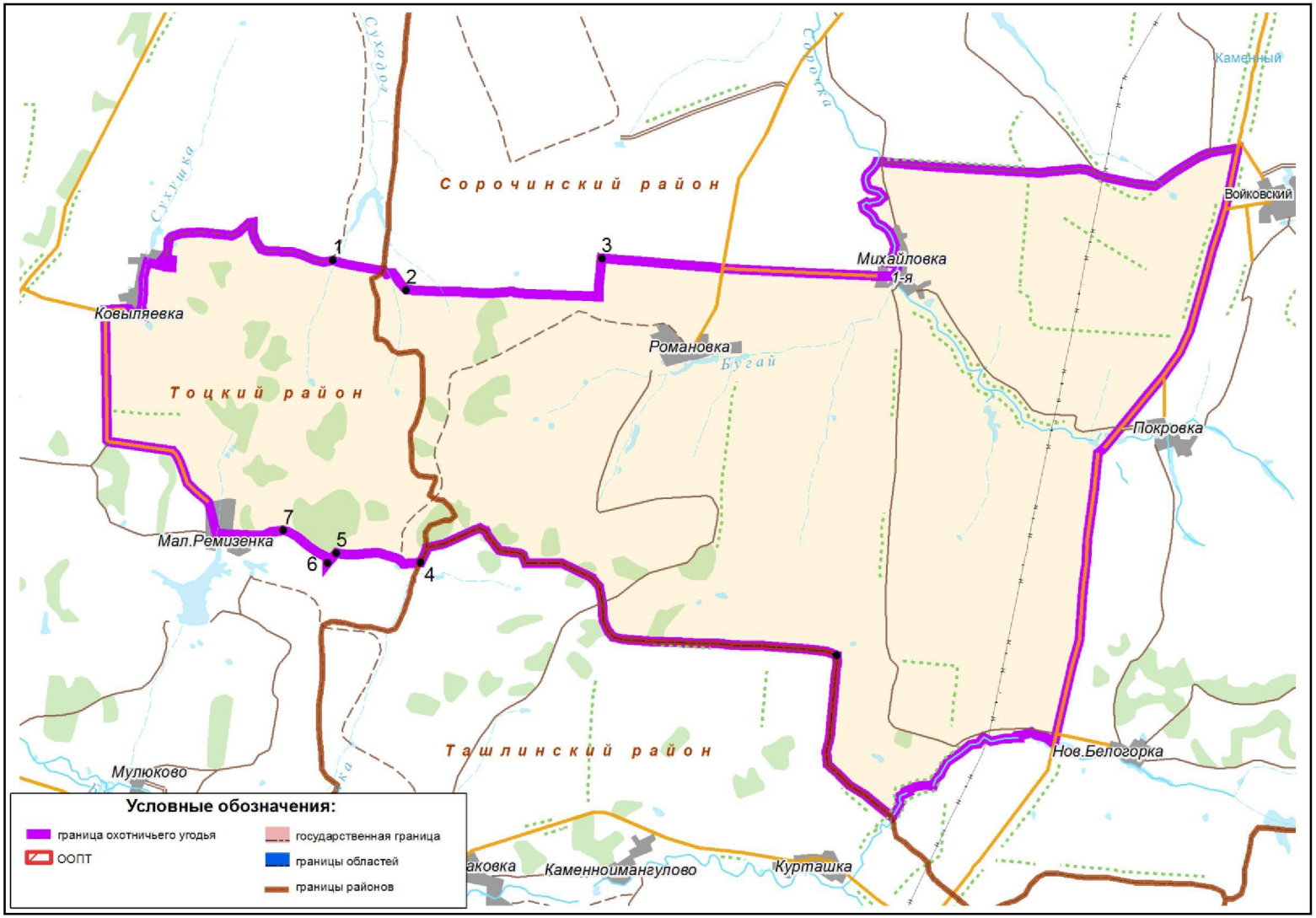

ООО «Самарское», участок № 2.
Площадь: 2355 гектаров.
Сорочинский городской округ

Северная граница: от точки 1 (52°41,898'; 52°48,899') на границе Сорочинского городского округа и Бузулукского муниципального района вдоль северной границы 9 выдела 35 квартала Сорочинского лесничества (Пронькинское участковое лесничество) через точки 2 (52°41,858'; 52°48,999'), 3 (52°41,783'; 52°49,000'), 4 (52°41,792'; 52°49,125'), далее на юго-восток по дороге вдоль южной границы 6 выдела 35 квартала Сорочинского лесничества (Пронькинское участковое лесничество) до точки 5 (52°41,653'; 52°49,198'), от точки 5 в общем направлении на северо-восток вдоль лесных кварталов 33, 34 и 35 Сорочинского лесничества (Пронькинское участковое лесничество) до точки 6 (52°42,017'; 52°51,580'), от точки 6 в юго-восточном направлении по проселочной дороге до точки 7 (52°41,200'; 52°53,413') на дороге Пронькино–Маховка.

Восточная граница: от точки 7 (52°41,200'; 52°53,413') на дороге Пронькино–Маховка до населенного пункта Маховка, от населенного пункта Маховка по дороге на юго-восток до границы Сорочинского городского округа и Тоцкого муниципального района.

Южная граница: по границе Сорочинского городского округа и Тоцкого муниципального района на запад до пересечения с границей Сорочинского городского округа и Бузулукского муниципального района в точке 8 (52° 39,717'; 52° 47,320').

Западная граница: от точки 8 (52° 39,717'; 52° 47,320') по границе Сорочинского городского округа и Бузулукского муниципального района в общем направлении на север до точки 1 (52°41,898'; 52°48,899').

Карта-схема границ охотничьего хозяйства ООО «Самарское», участок № 2 прилагается (в составе геоинформационной системы), в том числе в электронном виде в формате shp-файла.

Карта-схема границ
охотничьего хозяйства ООО «Самарское», участок № 2



ООО «Охотхозяйство «Ташлинское».
Площадь: 55273 гектара.
Ташлинский район

Северная граница: от населенного пункта Загорье по границе Ташлинского и Тоцкого муниципальных районов, затем по границе Сорочинского городского округа и Ташлинского муниципального района до точки 1 (52°8,365'; 52°59,726').

Восточная граница: от точки 1 (52°8,365'; 52°59,726') по дороге через населенный пункт Курташка, до населенного пункта Степановка, далее на юг через населенный пункт Благодарное, далее по грейдерной дороге через населенный пункт Заречное до населенного пункта Придолинный.

Южная граница: от населенного пункта Придолинный на запад до точки 2 (52°8,365'; 52°59,726'), далее через населенный пункт Криница до населенного пункта Вязовое, далее в северном направлении по автодороге через населенный пункт Майское до населенного пункта Буренино, затем в юго-западном направлении через населенный пункт Новосельное до населенного пункта Новокаменка.

Западная граница: от населенного пункта Новокаменка по автодороге на север через населенный пункт Широкое до населенного пункта Загорье.

Карта-схема границ охотничьего хозяйства ООО «Охотхозяйство «Ташлинское» прилагается (в составе геоинформационной системы), в том числе в электронном виде в формате shp-файла.

Карта-схема границ
ООО «Охотхозяйство «Ташлинское»

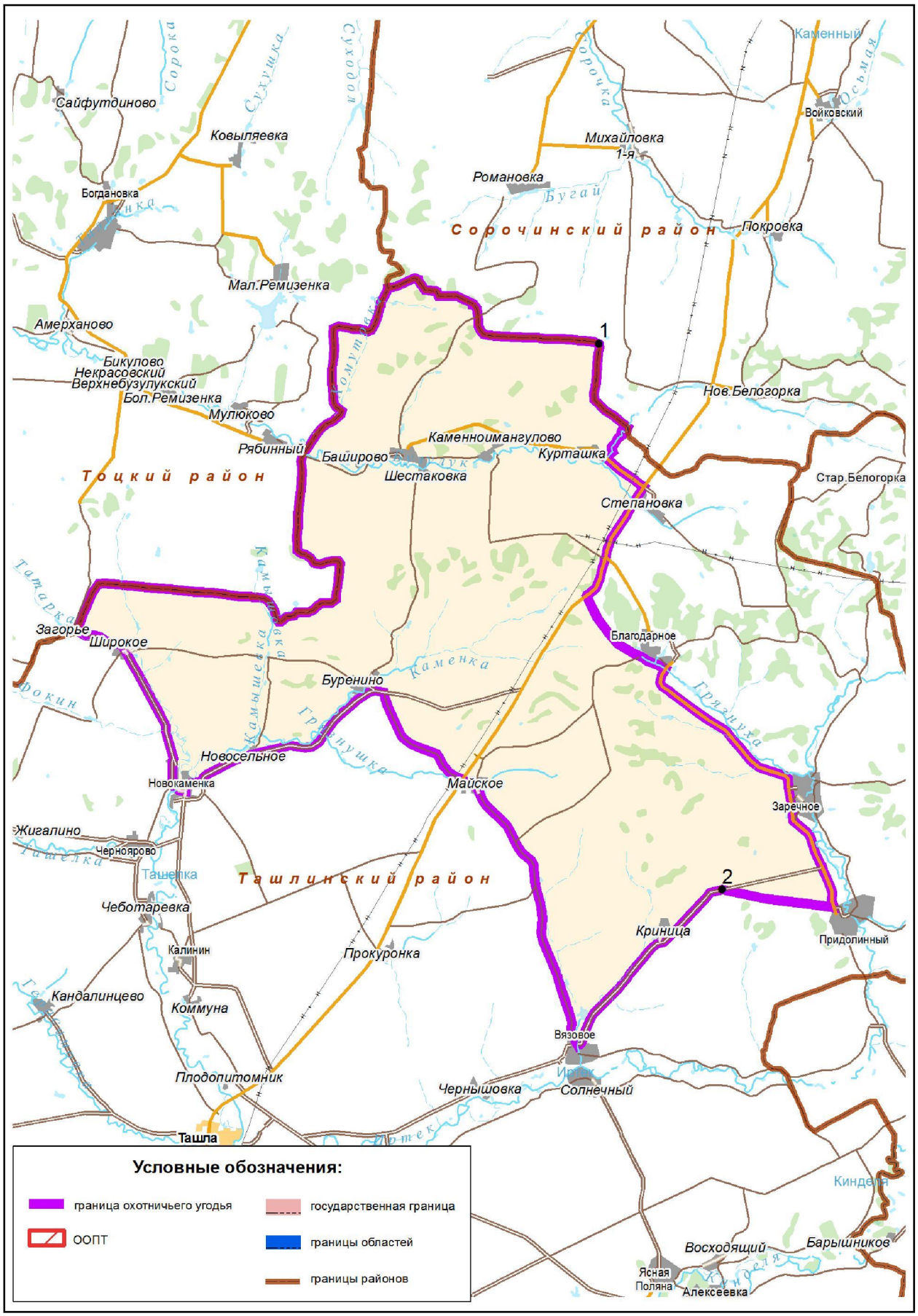

ООО «Гранное».
Площадь: 32227 гектаров.
Ташлинский район

Северная граница: от государственной границы Оренбургской области и Республики Казахстан в точке 1 (51°44,629'; 52°22,326') на восток по прямой до дороги Степной–Жирнов в точке 2 (51°45,481'; 52°29,998'), далее на юг до пересечения с дорогой Мирошкино–Жирнов и по указанной дороге на восток через населенный пункт Жирнов до дороги Ташла–Раннее.

Восточная граница: от места пересечения дороги Мирошкино–Жирнов с дорогой Ташла–Раннее по указанной дороге через населенный пункт Кузьминка до населенного пункта Раннее, далее от населенного пункта Раннее по дороге до точки 3(51°29,886'; 52°36,598'), далее по прямой в общем направлении на северо-восток до точки 4(51°31,326'; 52°38,713'), далее по дороге на населенный пункт Иртек, затем по реке Иртек до ее впадения в реку Урал.

Южная граница: от места впадения реки Иртек в реку Урал по руслу реки Урал до впадения в нее реки Елтышевки.

Западная граница: от места впадения реки Елтышевки в реку Урал, далее по реке Елтышевка до точки 1 (51°44,629'; 52°22,326').

Карта-схема границ охотничьего хозяйства ООО «Гранное» прилагается (в составе геоинформационной системы), в том числе в электронном виде в формате shp-файла.

Карта-схема границ
охотничьего хозяйства ООО «Гранное»

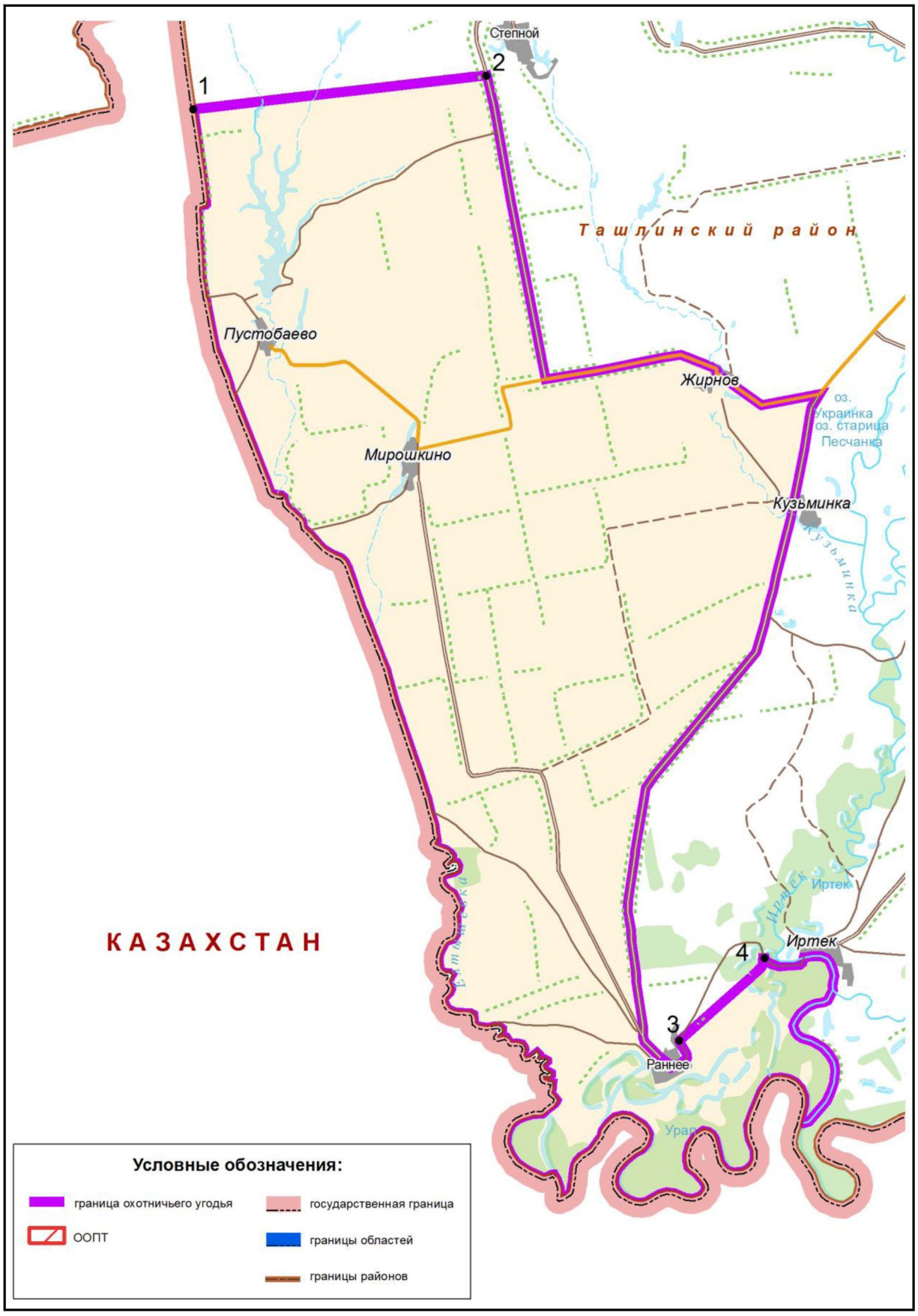

ООО «Оренбургский завод модульных котельных».
Площадь в Ташлинском районе: 70966 гектаров.
Площадь в Илекском районе: 589 гектаров.
Общая площадь: 71555 гектаров

Северная граница: от пересечения дороги Иртек–Ташла с дорогой Ташла–Илек на восток до границы Ташлинского и Илекского муниципальных районов.

Восточная граница: от пересечения дороги Ташла–Илек с границей Ташлинского и Илекского муниципальных районов на юг по указанной границе до населенного пункта Крестовка, далее по проселочной дороге на юг через точки 1 (51°32,500'; 53°4,444'), 2 (51°32,357'; 53°5,139'), 3 (51°31,815'; 53°5,358') до озера Старый Урал, далее по его западному берегу до реки Урал (точка 4 (51°30,263'; 53°4,629').

Южная граница: от точки 4 (51°30,263'; 53°4,629') по государственной границе Оренбургской области и Республики Казахстан до точки 5 (51°28,705'; 52°39,897').

Западная граница: от точки 5 (51°28,705'; 52°39,897') по восточному берегу реки Иртек на север до пересечения с грунтовой дорогой Раннее–Иртек, далее по дороге Иртек–Ташла на север через населенные пункты Болдырево, Луговой до пересечения с дорогой Ташла–Илек.

Карта-схема границ охотничьего хозяйства ООО «Оренбургский завод модульных котельных» прилагается (в составе геоинформационной системы), в том числе в электронном виде в формате shp-файла.

Карта-схема границ
охотничьего хозяйства ООО «Оренбургский завод модульных котельных»

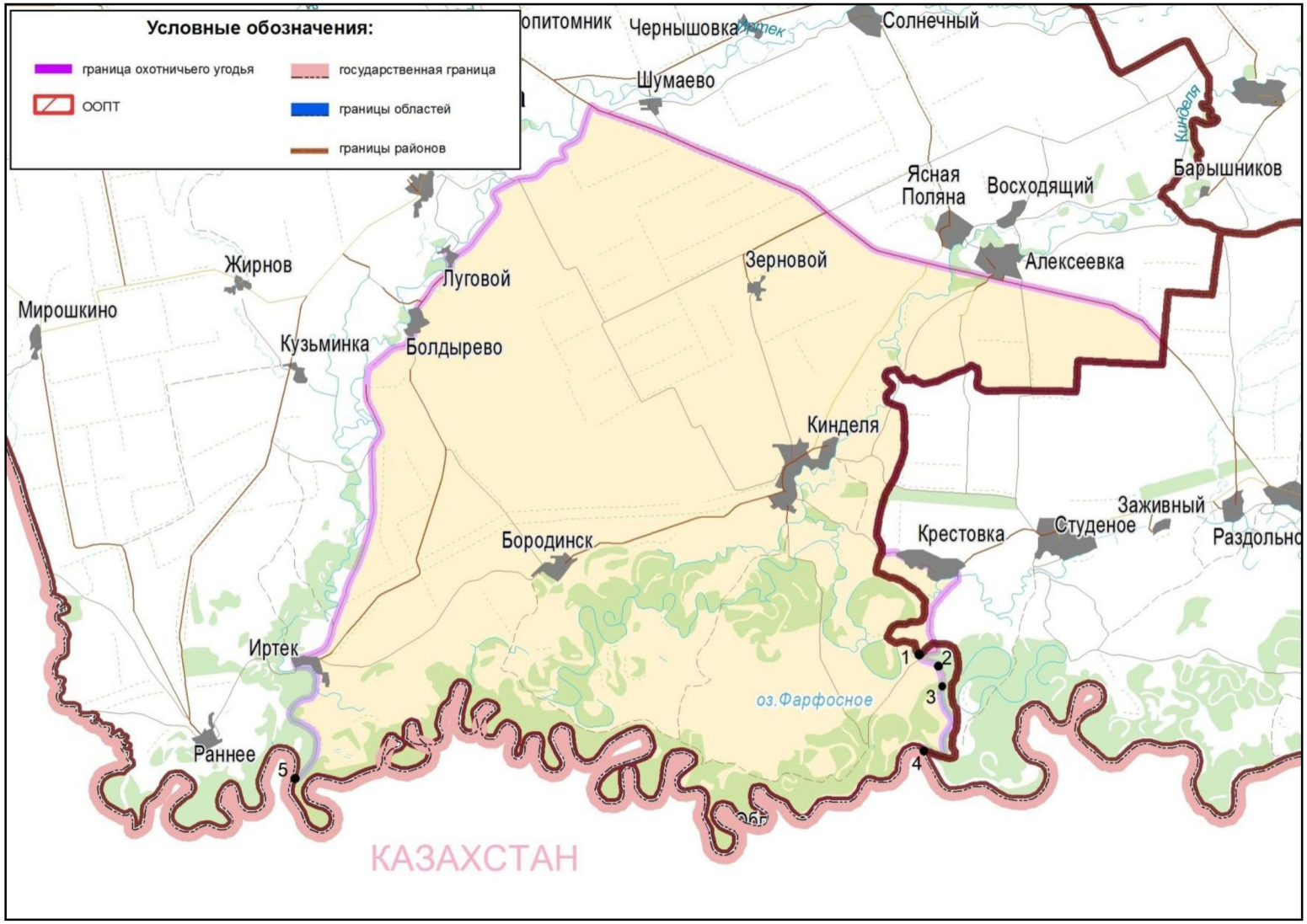

ООО «Торговый дом «Ташлинский».
Площадь: 10926 гектаров.
Ташлинский район

Северная граница: от поворота на село Болдырево на автодороге направлением Раннее–Ташла на восток по дороге до населенного пункта Болдырево.

Восточная граница: от населенного пункта Болдырево на юг по дороге до населенного пункта Иртек.

Южная граница: от населенного пункта Иртек на юго-запад по дороге до населенного пункта Раннее.

Западная граница: от населенного пункта Раннее на север по автодороге направлением Раннее–Ташла до поворота на населенный пункт Болдырево.

Карта-схема границ охотничьего хозяйства ООО «Торговый дом «Ташлинский» прилагается (в составе геоинформационной системы), в том числе в электронном виде в формате shp-файла.

Карта-схема границ
охотничьего хозяйства ООО «Торговый дом «Ташлинский»

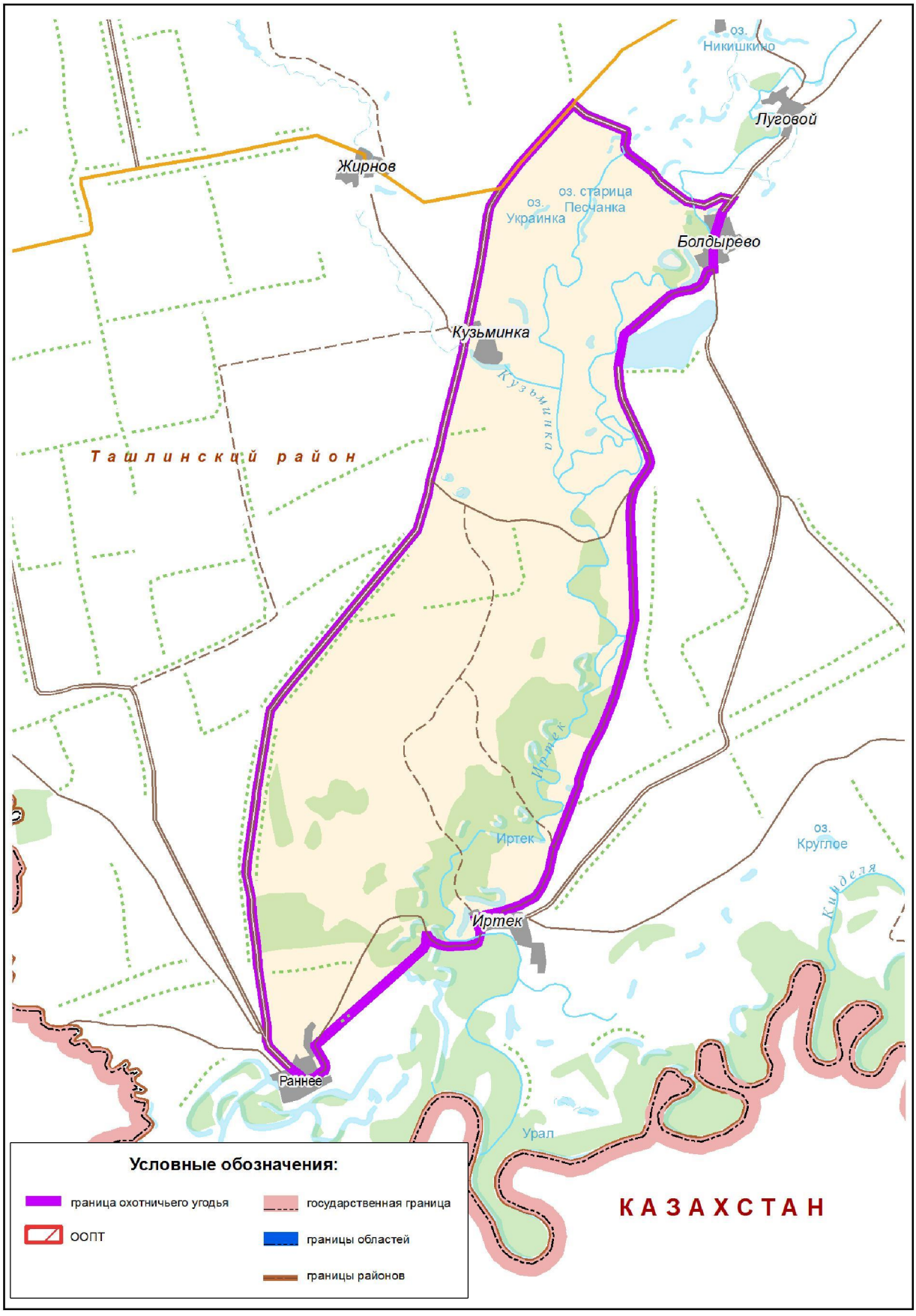

РО ВОО МСОО ОО, ОХ «Тоцкое».
Площадь в Тоцком районе: 25330 гектаров.
Площадь в Сорочинском городском округе: 2594 гектара.
Общая площадь: 27924 гектара

Северная граница: от точки 1 (52°39,143'; 52°41,708') на границе Тоцкого муниципального района и Сорочинского городского округа по указанной границе до поворота на населенный пункт Маховка, далее до населенного пункта Маховка, затем по дороге Маховка–Пронькино до населенного пункта Пронькино, далее по реке Боровка до населенного пункта Баклановка.

Восточная граница: от населенного пункта Баклановка в юго-западном направлении по дороге через населенный пункт Березовка до пересечения с границей Тоцкого муниципального района и Сорочинского городского округа, далее по указанной границе до реки Самары.

Южная граница: от места пересечения границы Тоцкого муниципального района и Сорочинского городского округа с рекой Самарой вдоль указанной реки в западном направлении мимо населенного пункта Тоцкое Второе до точки 2 (52°36,218'; 52°39,812').

Западная граница: от точки 2 (52°36,218'; 52°39,812') до границы Тоцкого муниципального района и Сорочинского городского округа в точке 1 (52°39,143'; 52°41,708').

Карта-схема границ охотничьего хозяйства РО ВОО МСОО ОО, ОХ «Тоцкое» прилагается (в составе геоинформационной системы), в том числе в электронном виде в формате shp-файла.

Карта-схема границ
охотничьего хозяйства РО ВОО МСОО ОО, ОХ «Тоцкое»

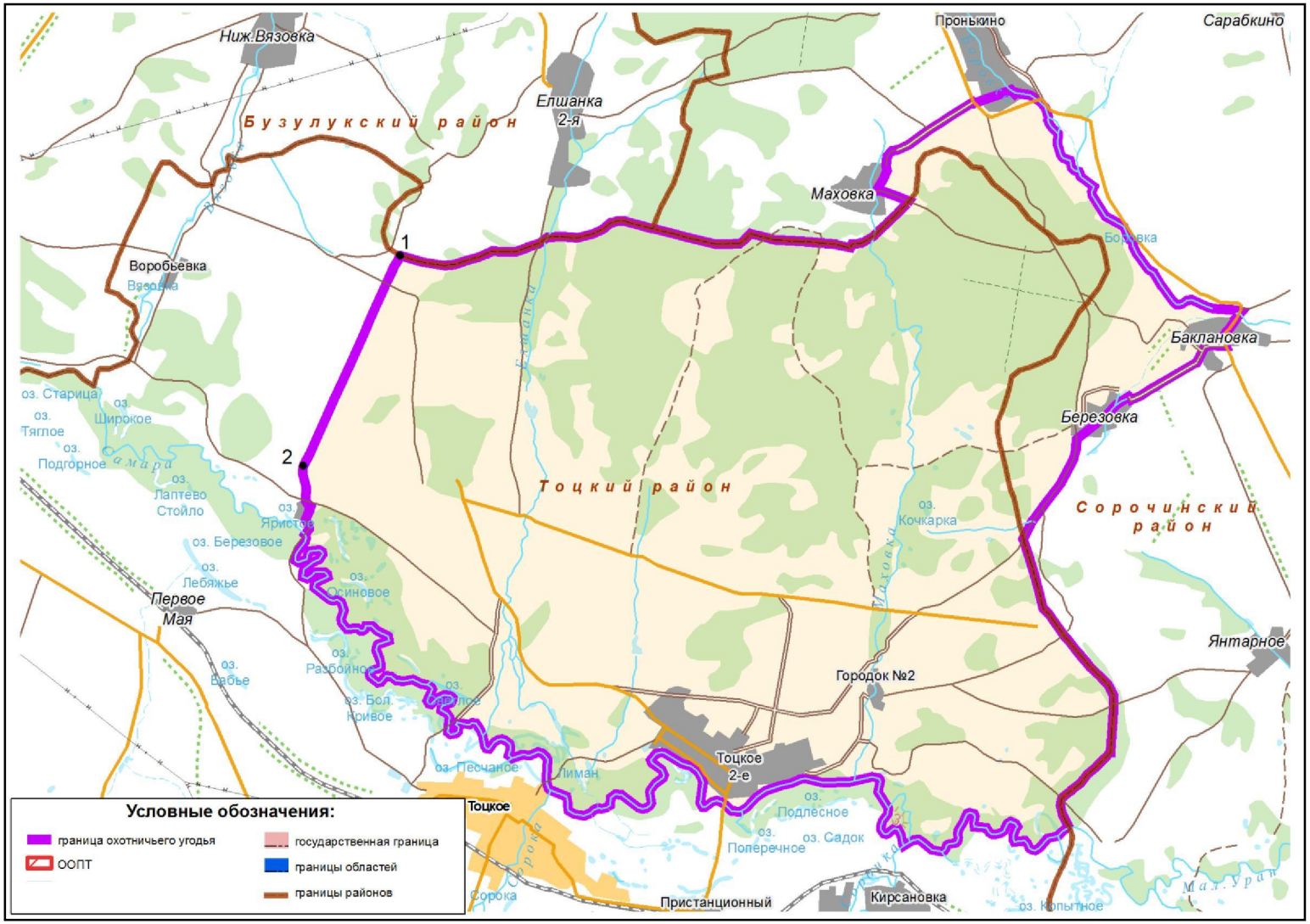

ООО «Самарское», участок № 1.
Площадь: 14787 гектаров.
Тоцкий район

Северная граница: от места пересечения автодороги Медведка–Каменная Сарма с границей Тоцкого и Бузулукского муниципальных районов вдоль указанной границы до точки 1 (52°39,812'; 52°36,218'), далее в юго-западном направлении до населенного пункта Тоцкое Второе, далее по реке Самаре до ее пересечения с границей Тоцкого муниципального района и Сорочинского городского округа.

Восточная граница: от места пересечения реки Самары с границей Тоцкого муниципального района и Сорочинского городского округа вдоль указанной границы до ее пересечения с железной дорогой Самара–Оренбург.

Южная граница: от места пересечения границы Тоцкого муниципального района и Сорочинского городского округа с железной дорогой Самара–Оренбург вдоль железной дороги в северо-западном направлении до станции Погромное.

Западная граница: от станции Погромное на север мимо населенного пункта Медведка до автодороги направлением Медведка–Каменная Сарма, далее по этой дороге до ее пересечения с границей Тоцкого и Бузулукского муниципальных районов.

Карта-схема границ охотничьего хозяйства ООО «Самарское», участок № 1 прилагается (в составе геоинформационной системы), в том числе в электронном виде в формате shp-файла.

Карта-схема границ
охотничьего хозяйства ООО «Самарское», участок № 1

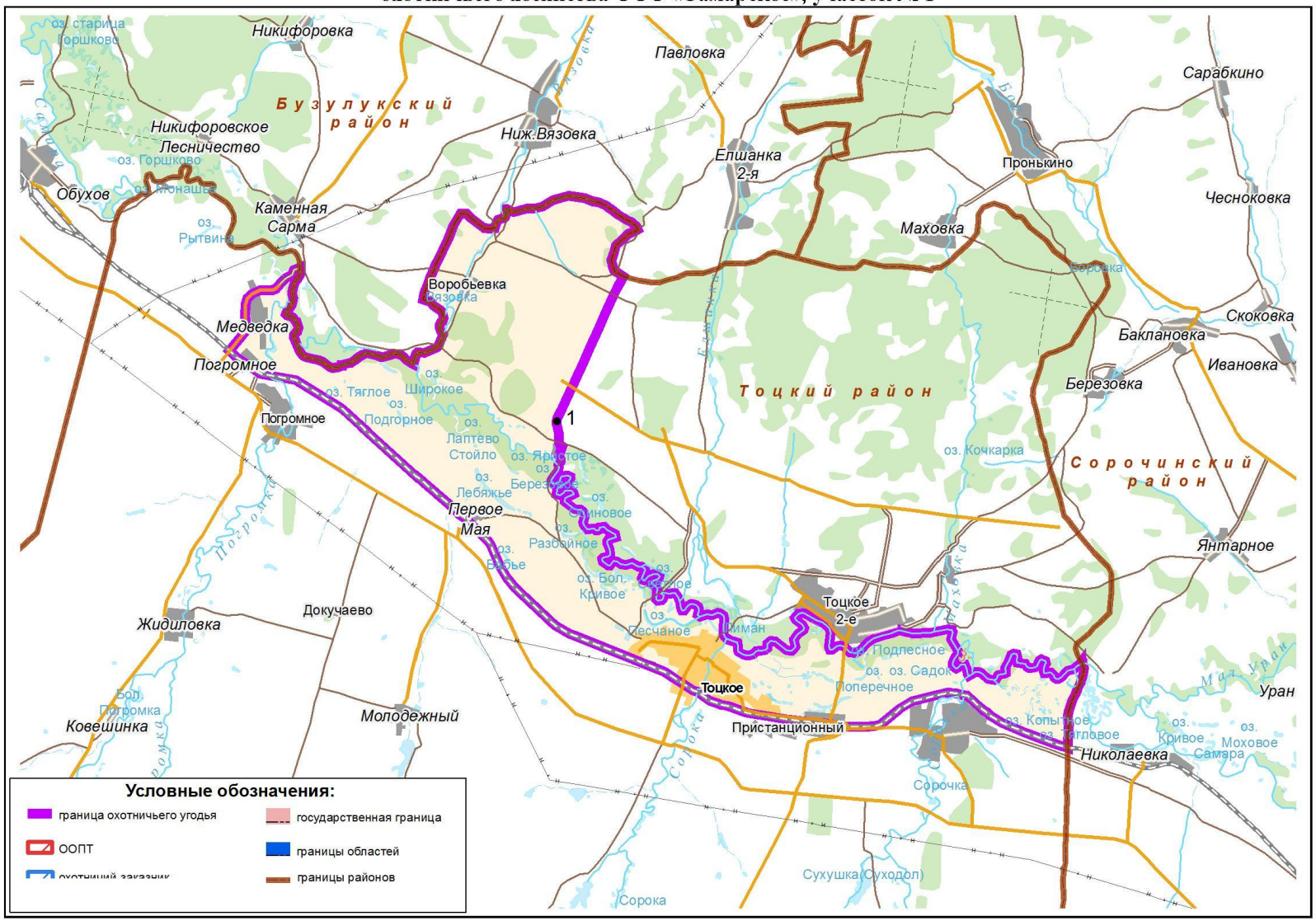

ООО «Деметра».
Площадь: 30423 гектара.
Тоцкий район

Северная граница: от населенного пункта Приютное по дороге на восток до пересечения с дорогой в точке 1 (52°18,771'; 52°44,678').

Восточная граница: от точки 1 (52°18,771'; 52°44,678') по дороге в общем направлении на юг мимо населенного пункта Ковыляевка до населенного пункта Малая Ремизенка, от населенного пункта Малая Ремизенка по точкам 2 (52°9,015'; 52°46,244'), 3 (52°8,250'; 52°44,726') в общем направлении на юго-запад до точки 4 (52°5,614'; 52°43,195').

Южная граница: от точки 4 (52°5,614'; 52°43,195') на северо-запад по дороге через населенный пункт Большая Ремизенка до населенного пункта Верхнебузулукский, от населенного пункта Верхнебузулукский по дороге на запад до населенного пункта Задорожный.

Западная граница: от населенного пункта Задорожный по дороге на север до населенного пункта Саиновка, от населенного пункта Саиновка по дороге на северо-восток через населенный пункт Преображенка до населенного пункта Сайфутдиново, от населенного пункта Сайфутдиново по ручью Кульюрскому на северо-восток до населенного пункта Приютное.

Карта-схема границ охотничьего хозяйства ООО «Деметра» прилагается (в составе геоинформационной системы), в том числе в электронном виде в формате shp-файла.

Карта-схема границ
охотничьего хозяйства ООО «Деметра»



ООО «Октан», участок № 2.
Площадь: 26192 гектара.
Тоцкий район

Северная граница: от места пересечения границ Тоцкого, Курманаевского и Бузулукского муниципальных районов в точке 1 (52°31,196'; 52°19,803') по прямой на восток до точки 2 (52°31,986'; 52°27,350').

Восточная граница: от точки 2 (52°31,986'; 52°27,350') по дороге на юго-запад мимо населенных пунктов Жидиловка, Ковешинка, Злобинка, Суворовский до точки 3 (52°21,683'; 52°21,869'), далее по дороге на северо-запад до населенного пункта Логачевка, от населенного пункта Логачевка по дороге в общем направлении на юго-запад до пересечения с границей Тоцкого и Курманаевского муниципальных районов в точке 4 (52°16,876'; 52°16,382').

Юго-западная граница: от точки 4 (52°16,876'; 52°16,382') на границе Тоцкого и Курманаевского муниципальных районов по указанной границе до места пересечения с границей Тоцкого и Бузулукского муниципальных районов в точке 1 (52°31,196'; 52°19,803').

Карта-схема границ охотничьего хозяйства ООО «Октан», участок № 2 прилагается (в составе геоинформационной системы), в том числе в электронном виде в формате shp-файла.

Карта-схема границ
охотничьего хозяйства ООО "Октан", участок № 2



ООО «Римит».
Площадь: 23467 гектаров.
Тюльганский район

Северная граница: от пересечения дороги Екатеринославка-Нововасильевка с автомагистралью Оренбург–Тюльган до населенного пункта Тюльган, далее по автодороге Тюльган–Ташла через населенные пункты Старый Тюльган, Подлесный, Технический поселок до населенного пункта Ташла.

Восточная граница: от населенного пункта Ташла по автодороге Ташла–Ивановка до населенного пункта Ивановка, далее по автодороге Репьевка–Ключи до населенного пункта Репьевка, затем от населенного пункта Репьевка по дороге Тюльган–Репьевка в юго-восточном направлении до ее пересечения с административной границей Оренбургской области и Республики Башкортостан, далее по указанной границе на юг до дороги на Иняк, по этой дороге в северо-западном направлении до ее пересечения с автодорогой Репьевка–Ключи, по автодороге Репьевка–Ключи в юго-западном направлении до пересечения с рекой Малый Юшатырь.

Южная граница: от пересечения автодороги Репьевка–Ключи с рекой Малый Юшатырь по левому берегу реки Малый Юшатырь до населенного пункта Екатеринославка.

Западная граница: от населенного пункта Екатеринославка по дороге Екатеринославка–Нововасильевка в северо-восточном направлении через населенный пункт Новониколаевка до пересечения этой дороги с автомагистралью Оренбург–Тюльган.

Карта-схема границ охотничьего хозяйства ООО «Римит» прилагается (в составе геоинформационной системы), в том числе в электронном виде в формате shp-файла.

Карта-схема границ
охотничьего хозяйства ООО «Римит»

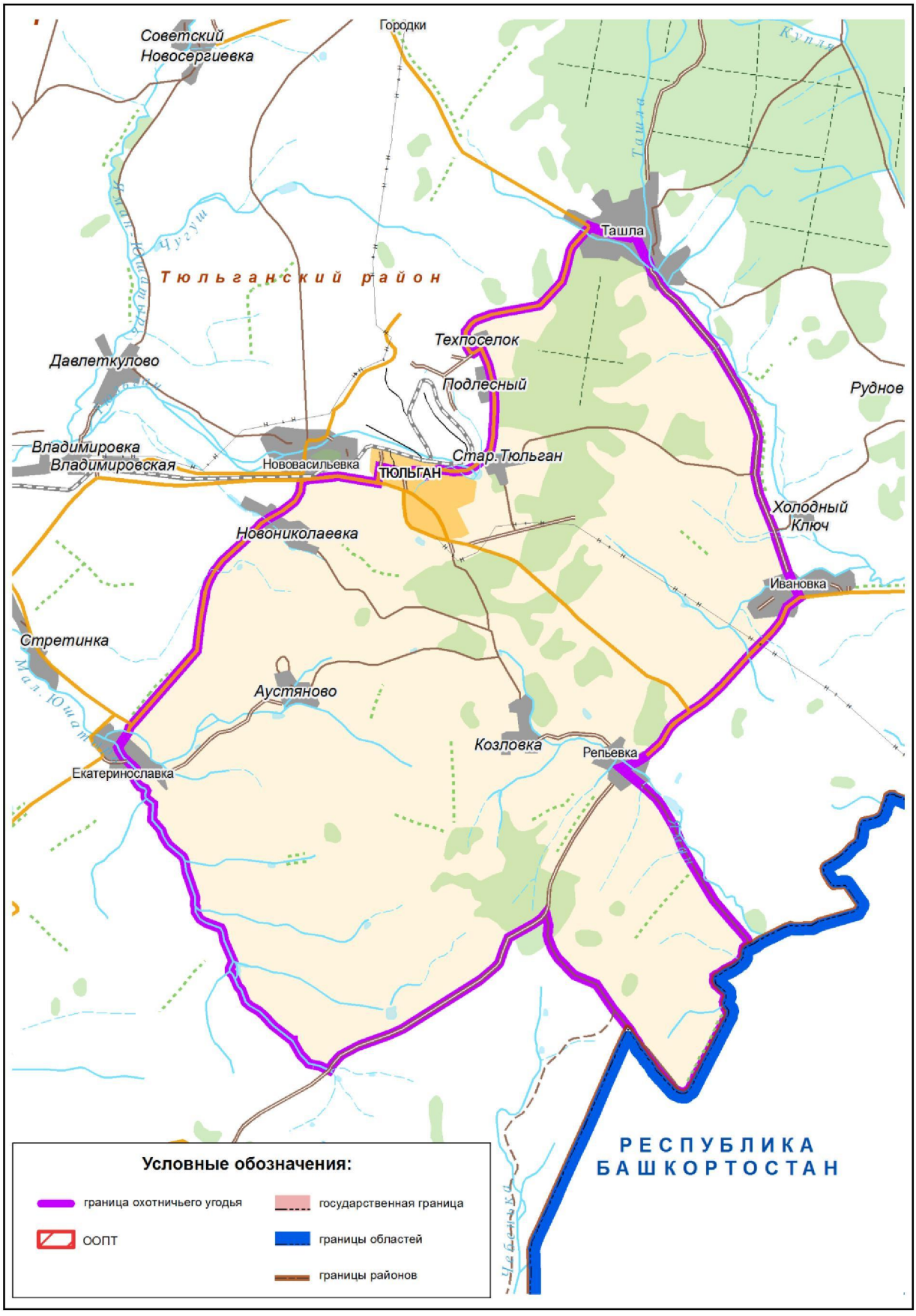

ООО «Заречное».
Площадь: 52952 гектара.
Тюльганский район

Северная граница: от населенного пункта Новосергиевка на северо-восток по дороге до населенного пункта Городки.

Восточная граница: от населенного пункта Городки на юго-восток по автодороге Ташла–Городки до населенного пункта Ташла, далее на юго-запад по автодороге Тюльган–Ташла через населенные пункты Техпоселок, Подлесный, Старый Тюльган до населенного пункта Тюльган, далее на запад по автомагистрали Оренбург–Тюльган до пересечения с дорогой Екатеринославка–Нововасильевка, по этой дороге в юго-западном направлении через населенный пункт Новониколаевка до населенного пункта Екатеринославка, затем на юго-восток по правому берегу реки Малый Юшатырь до пересечения с дорогой Репьевка–Ключи, далее на северо-восток по дороге Репьевка–Ключи в направлении населенного пункта Репьевка до пересечения с дорогой на Иняк, далее по указанной дороге до административной границы Оренбургской области и Республики Башкортостан, далее на юг вдоль этой границы до ее пересечения с границей Тюльганского и Саракташского муниципальных районов.

Южная граница: от пересечения административной границы Оренбургской области и Республики Башкортостан с границей Тюльганского и Саракташского муниципальных районов на запад вдоль границы Тюльганского и Саракташского муниципальных районов до ее пересечения с автодорогами Тюльган–Чебеньки и Благодарное–Чебеньки.

Западная граница: от пересечения автодорог Тюльган–Чебеньки и Благодарное–Чебеньки на север по дороге Благодарное–Чебеньки до населенного пункта Благодарное, далее по дороге через населенный пункт Егорьевка на север в сторону населенного пункта Алабердино до 16 километра автодороги Тюльган–Оренбург, далее на восток по дороге до населенного пункта Владимировка, затем по дороге на север через населенный пункт Давлеткулово до населенного пункта Новосергиевка.

Карта-схема границ охотничьего хозяйства ООО «Заречное» прилагается (в составе геоинформационной системы), в том числе в электронном виде в формате shp-файла.

Карта-схема границ
охотничьего хозяйства ООО «Заречное»

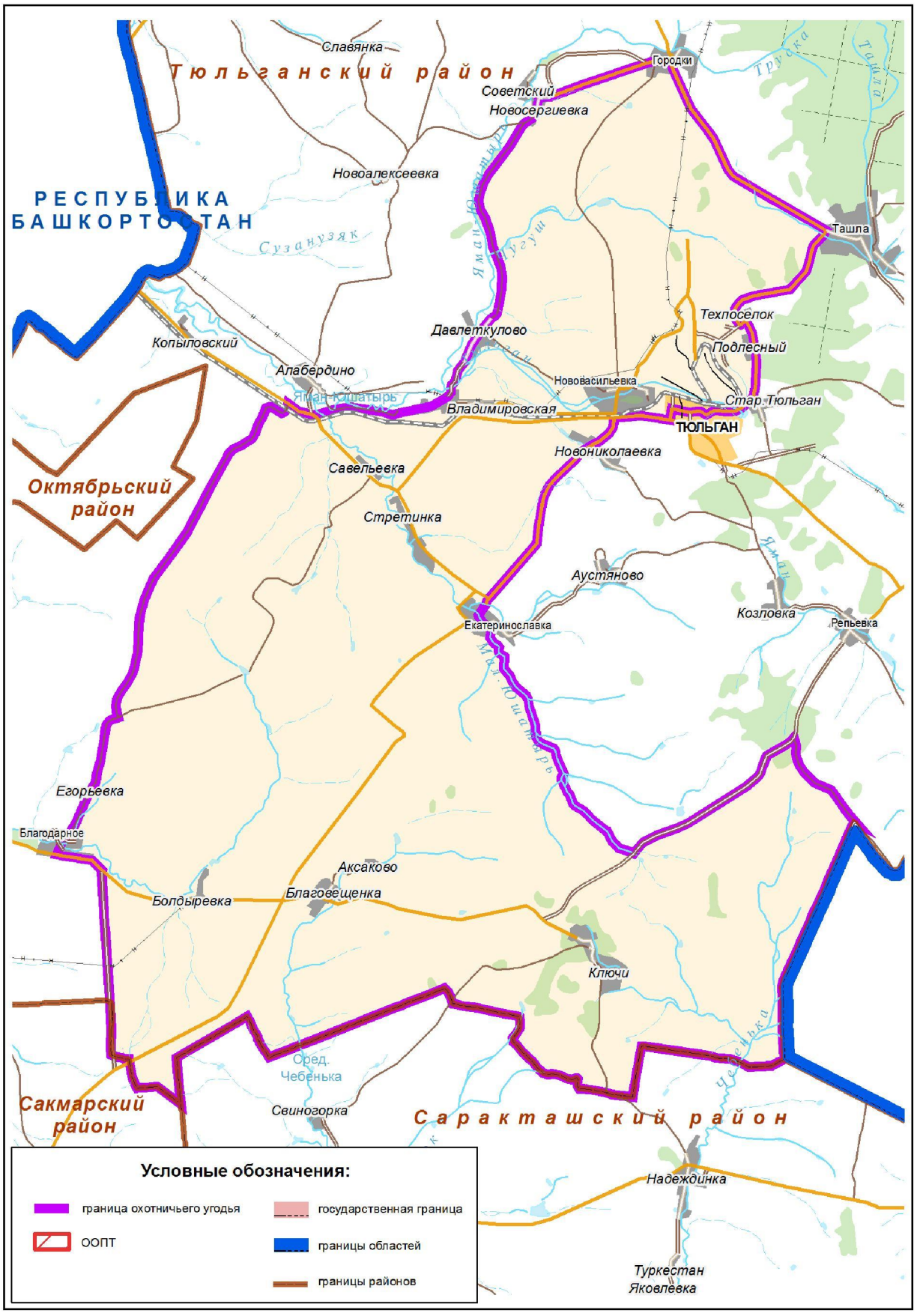

ООО «РОС плюс».
Площадь: 11785 гектаров.
Тюльганский район

Северная граница: от точки 1 (52°30,552'; 55°55,509') на административной границе Оренбургской области и Республики Башкортостан по указанной границе до точки 2 (52°35,501'; 56°10,243').

Восточная граница: от точки 2 (52°35,501'; 56°10,243') по лесной дороге через точку 3 (52°35,016'; 56°10,062'), далее по прямой в общем направлении на запад до точки 4 (52°35,344'; 56°7,031'), далее на юг через точки 5 (52°34,424'; 56°7,069') и 6 (52° 33,266'; 56° 6,697'), далее по реке до населенного пункта Тугустемир.

Южная граница: от населенного пункта Тугустемир на юг по дороге до точки 7 (52°30,811'; 56°6,393'), далее на запад по полевой дороге до населенного пункта Калининский.

Западная граница: от населенного пункта Калининский в северо-западном направлении до точки 1 (52°30,552'; 55°55,509') на административной границе Оренбургской области и Республики Башкортостан.

Карта-схема границ охотничьего хозяйства ООО «РОС плюс» прилагается (в составе геоинформационной системы), в том числе в электронном виде в формате shp-файла.

Карта-схема границ
охотничьего хозяйства ООО «РОС плюс»

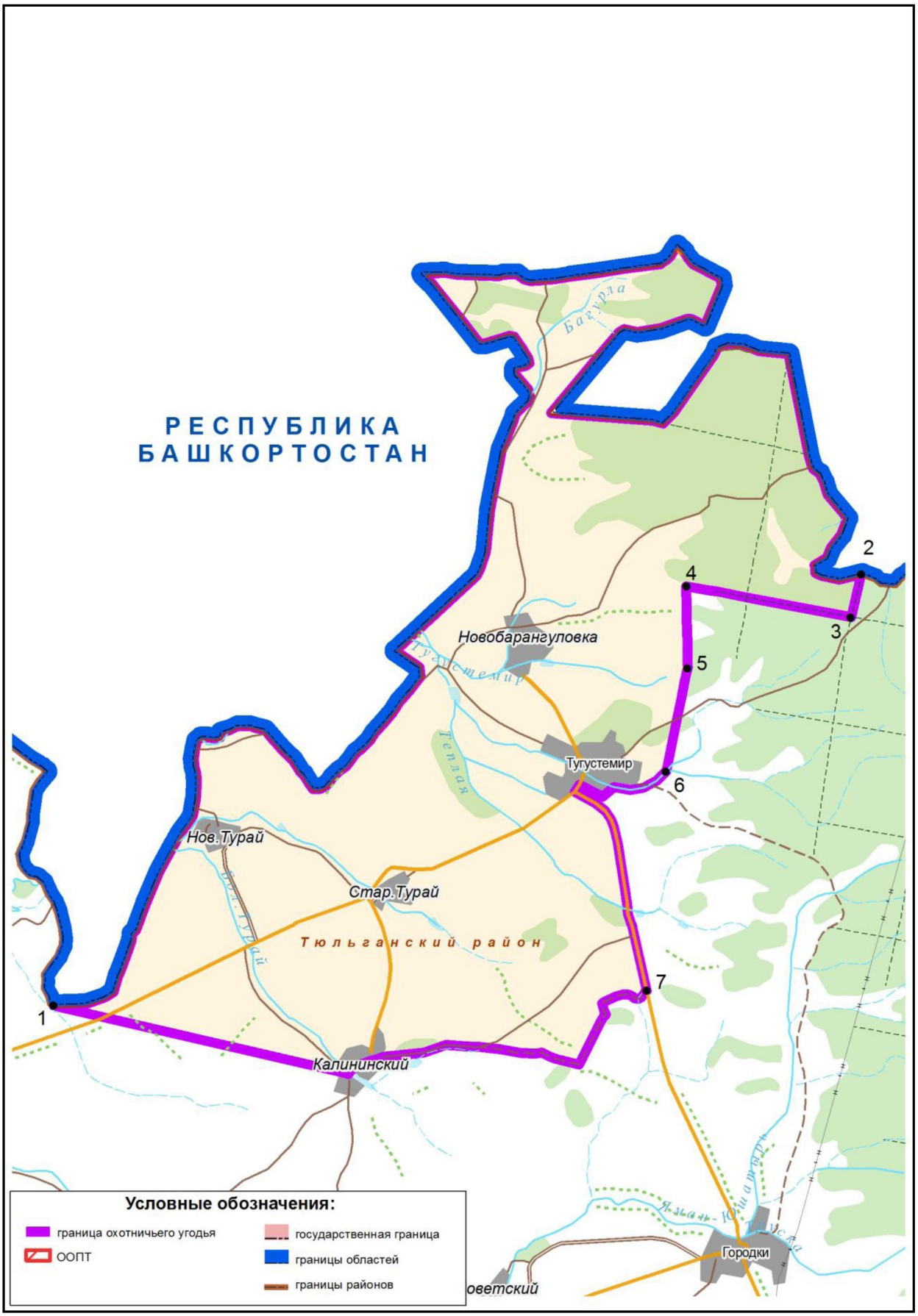

ООО «Комплексные Услуги Безопасности».
Площадь: 2727 гектаров.
Тюльганский район

Северная граница: от точки 1 (52°35,344'; 56°7,031') по прямой на восток до точки 2 (52°35,016'; 56°10,062'), далее по прямой на север до точки 3 (52°35,501'; 56°10,243') на границе Республики Башкортостан, далее по указанной границе в общем направлении на юго-восток до точки 4 (52°34,281'; 56°13,403').

Восточная граница: от точки 4 (52°34,281'; 56°13,403') на границе Республики Башкортостан в общем направлении на юг до точки 5 (52°33,161'; 56°13,105').

Южная граница: от точки 5 (52°33,161'; 56°13,105') в общем направлении на запад через точку 6 (52°32,671'; 56°9,493') до точки 7 (52°33,266'; 56°6,697').

Западная граница: от точки 7 (52°33,266'; 56°6,697';) в общем направлении на север до точки 8 (52°34,424'; 56°7,069'), далее по прямой на север до точки 1(52°35,344'; 56°7,031').

Карта-схема границ охотничьего хозяйства ООО «Комплексные услуги безопасности» прилагается (в составе геоинформационной системы), в том числе в электронном виде в формате shp-файла.

Карта-схема границ
охотничьего хозяйства ООО «Комплексные Услуги Безопасности»

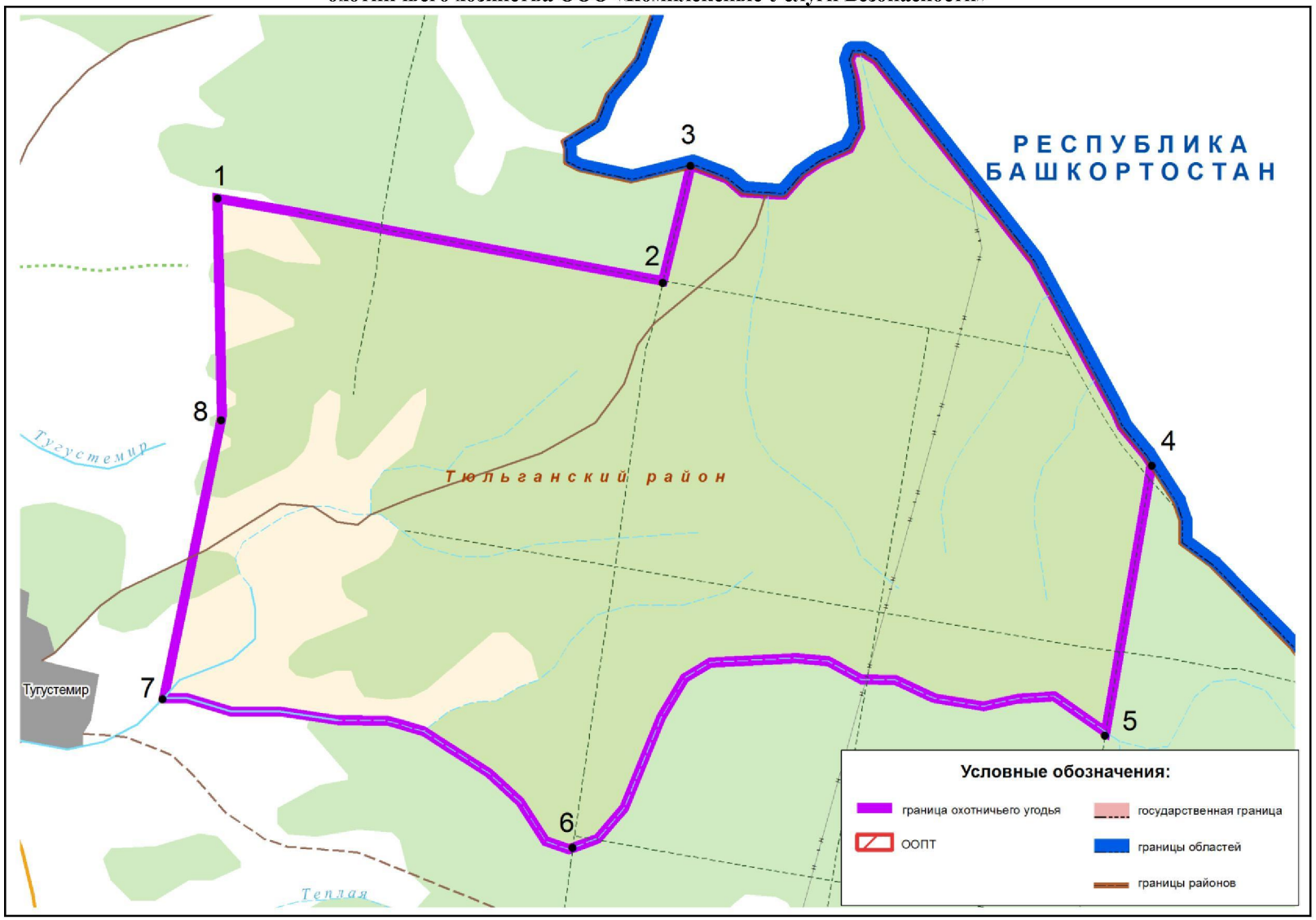

ООО «Вепрь 56».
Площадь: 11582 гектара.
Тюльганский район

Северная граница: от точки 1 (52°23,396'; 56°15,494') на автодороге Ташла–Ивановка на северо-восток через точки 2 (52°24,734'; 56°16,860'), 3 (52°26,701'; 56°18,073'), 4 (52°26,534'; 56°20,599'), 5 (52°27,709'; 56°20,801'), 6 (52°27,564'; 56°21,988'), 7 (52°25,218'; 56°22,967') до точки 8 (52°25,457'; 56°25,171') на административной границе Оренбургской области и Республики Башкортостан.

Восточная граница: от точки 8 (52°25,457'; 56°25,171') на административной границе Оренбургской области и Республики Башкортостан по указанной административной границе до пересечения с рекой Урман-Ташлой, далее по указанной реке на юг через населенный пункт Николаевка, мимо населенных пунктов Междуречье, Андреевский до пресечения с автодорогой Назаркино–Ивановка.

Южная граница: от места пересечения реки Урман-Ташлы с автодорогой Назаркино–Ивановка по указанной дороге через населенный пункт Троицкое на запад до населенного пункта Ивановка.

Западная граница: от населенного пункта Ивановка на северо-запад по автодороге Ташла–Ивановка до точки 1 (52°23,396'; 56°15,494').

Карта-схема границ охотничьего хозяйства ООО «Вепрь 56» и границы охотничьего угодья прилагается (в составе геоинформационной системы), в том числе в электронном виде в формате shp-файла.

Карта-схема границ
охотничьего хозяйства ООО «Вепрь 56»

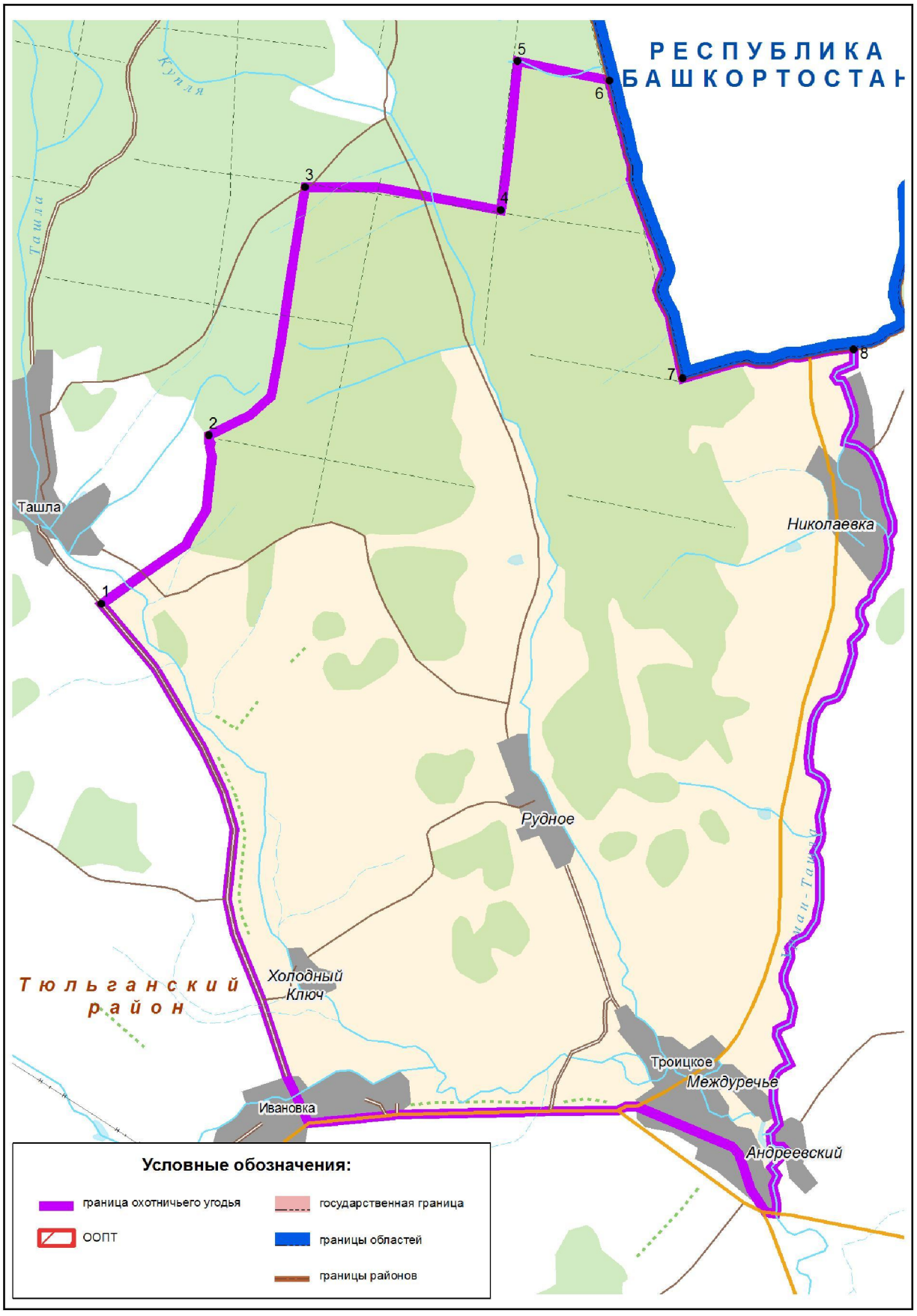

ООО «Агро-Групп».
Площадь: 67114 гектаров.
Шарлыкский район

Северная граница: от места пересечения границы Шарлыкского и Пономаревского муниципальных районов с административной границей Оренбургской области и Республики Башкортостан по указанной административной границе в общем направлении на восток до точки 1 (53°13,008'; 54°54,996').

Восточная граница: от точки 1 (53°13,008'; 54°54,996') на административной границе Оренбургской области и Республики Башкортостан по указанной административной границе на юго-восток до точки 2 (53°0,449'; 55°1,904').

Южная граница: от точки 2 (53°0,449'; 55°1,904') на административной границе Оренбургской области и Республики Башкортостан по дороге на юго-запад через населенный пункт Константиновка до точки 3 (52°54,524'; 54°52,615'), далее по дороге на запад через населенный пункт Новоархангельское до пересечения с рекой Салмыш в точке 4 (52°54,958'; 54°49,931').

Западная граница: от точки 4 (52°54,958'; 54°49,931') по реке Салмыш на север до точки 5 (52°58,328'; 54°49,128'), далее по прямой на запад до точки 6 (52°58,385'; 54°45,388'), затем по дороге на север через населенный пункт Малослободка до пересечения с рекой Демой, далее по указанной реке в общем направлении на северо-запад до точки 7 (53°5,323'; 54°41,926'), по реке Деме на запад до населенного пункта Сарманай, от населенного пункта Сарманай по дороге в общем направлении на запад через населенный пункт Дубровка до пересечения с границей Шарлыкского и Пономаревского муниципальных районов в точке 8 (53°5,935'; 54°29,344'), затем по указанной границе в общем направлении на север до пересечения с административной границей Оренбургской области и Республики Башкортостан.

Карта-схема границ охотничьего хозяйства ООО «Агро-Групп» прилагается (в составе геоинформационной системы), в том числе в электронном виде в формате shp-файла.

Карта-схема границ
охотничьего хозяйства ООО "Агро-Групп"

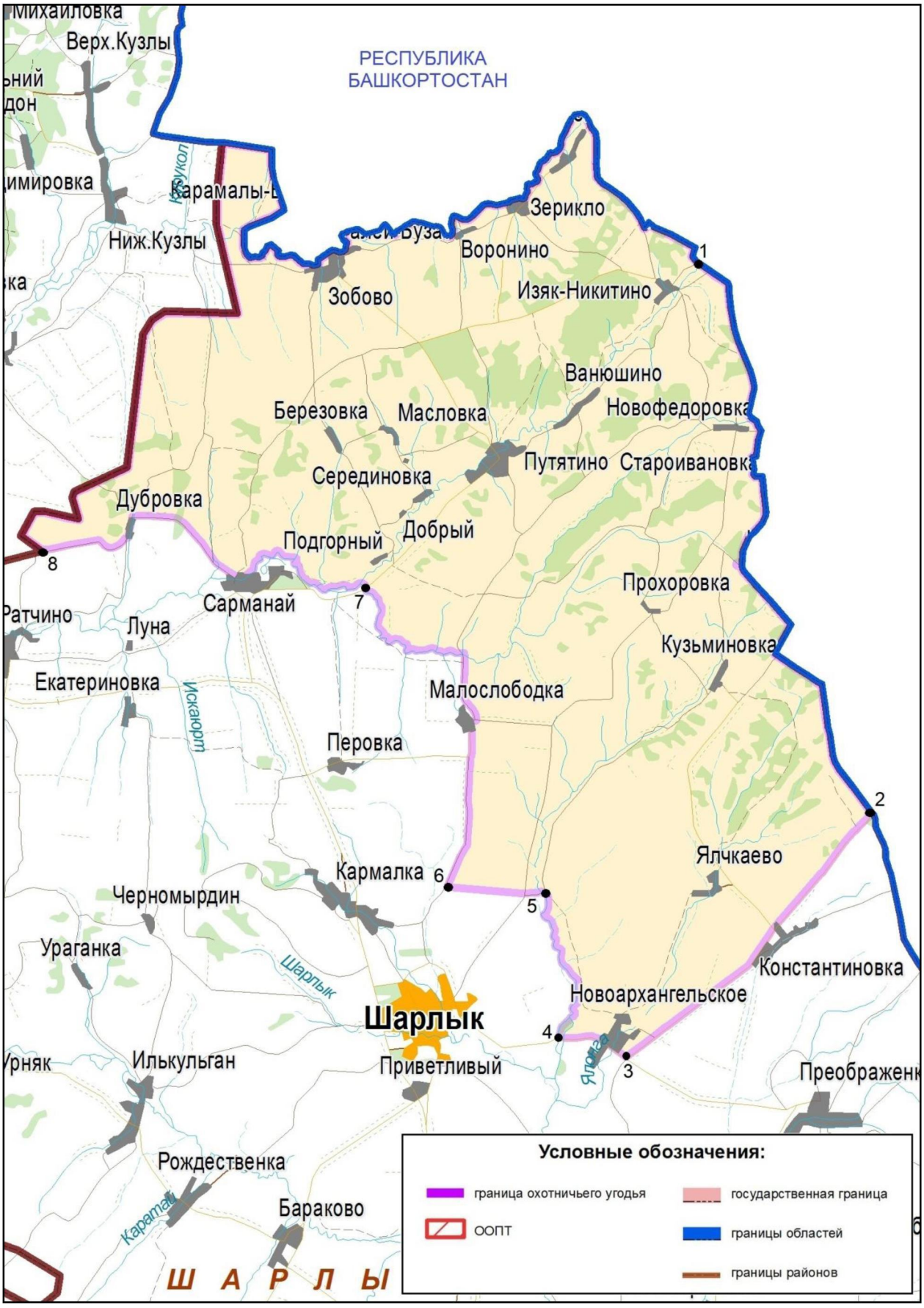

ООО «Подгорное».
Площадь: 20979 гектаров.
Шарлыкский район

Северная граница: от точки 1 (52°57,592'; 54°20,904') на северо-восток по точкам: 2 (52°59,018'; 54°28,954'), 3 (52°59,859'; 54°33,852') до точки 4 (53°0,957'; 54°39,906') на автотрассе Р-239 Альметьевск–Оренбург.

Восточная граница: от точки 4 (53°0,957'; 54°39,906') на автотрассе Р-239 Альметьевск–Оренбург по указанной автотрассе в юго-восточном направлении через населенный пункт Кармалка до населенного пункта Шарлык.

Южная граница: от населенного пункта Шарлык по дороге на запад до населенного пункта Илькульган.

Западная граница: от населенного пункта Илькульган по дороге на северо-запад через населенные пункты Урняк, Новомусино до населенного пункта Николаевка, далее по прямой на северо-запад до точки 1 (52°57,592'; 54°20,904').

Карта-схема границ охотничьего хозяйства ООО «Подгорное» прилагается (в составе геоинформационной системы), в том числе в электронном виде в формате shp-файла

Карта-схема границ
охотничьего хозяйства ООО «Подгорное»



ООО «Родные просторы», ОХ «Кумакское».
Площадь в Ясненском городском округе: 165955 гектаров.
Площадь в Адамовском районе: 15941 гектар.
Общая площадь: 181896 гектаров

Северная граница: от точки пересечения дороги Кумак–Джасай с границей Ясненского городского округа и Адамовского муниципального района по указанной границе на восток через точку 1 (51°20,049'; 60°29,696') до точки 2 (51°20,011'; 60°31,773').

Восточная граница: от точки 2 (51°20,011'; 60°31,773') по узкоколейной железной дороге до пересечения с границей Светлинского и Адамовского муниципальных районов, далее вдоль указанной границы до границы Светлинского муниципального района и Ясненского городского округа, затем вдоль указанной границы до государственной границы Оренбургской области и Республики Казахстан.

Южная граница: от места пересечения границы Светлинского муниципального района и Ясненского городского округа с государственной границей Оренбургской области и Республики Казахстан вдоль указанной границы до места пересечения ее с границей Ясненского городского округа и Домбаровского муниципального района, затем по границе Ясненского городского округа и Домбаровского муниципального района до ее пересечения с асфальтированной дорогой Домбаровский–Ясный.

Западная граница: от места пересечения границы Ясненского городского округа и Домбаровского муниципального района с асфальтированной дорогой Домбаровский–Ясный по этой дороге до населенного пункта Ясный, далее по дороге Кумак–Джасай до пересечения этой дороги с границей Ясненского городского округа и Адамовского муниципального района.

Карта-схема границ охотничьего хозяйства ООО «Родные просторы», ОХ «Кумакское» прилагается (в составе геоинформационной системы), в том числе в электронном виде в формате shp-файла.

Карта-схема границ
охотничьего хозяйства ООО «Родные просторы», ОХ «Кумакское»

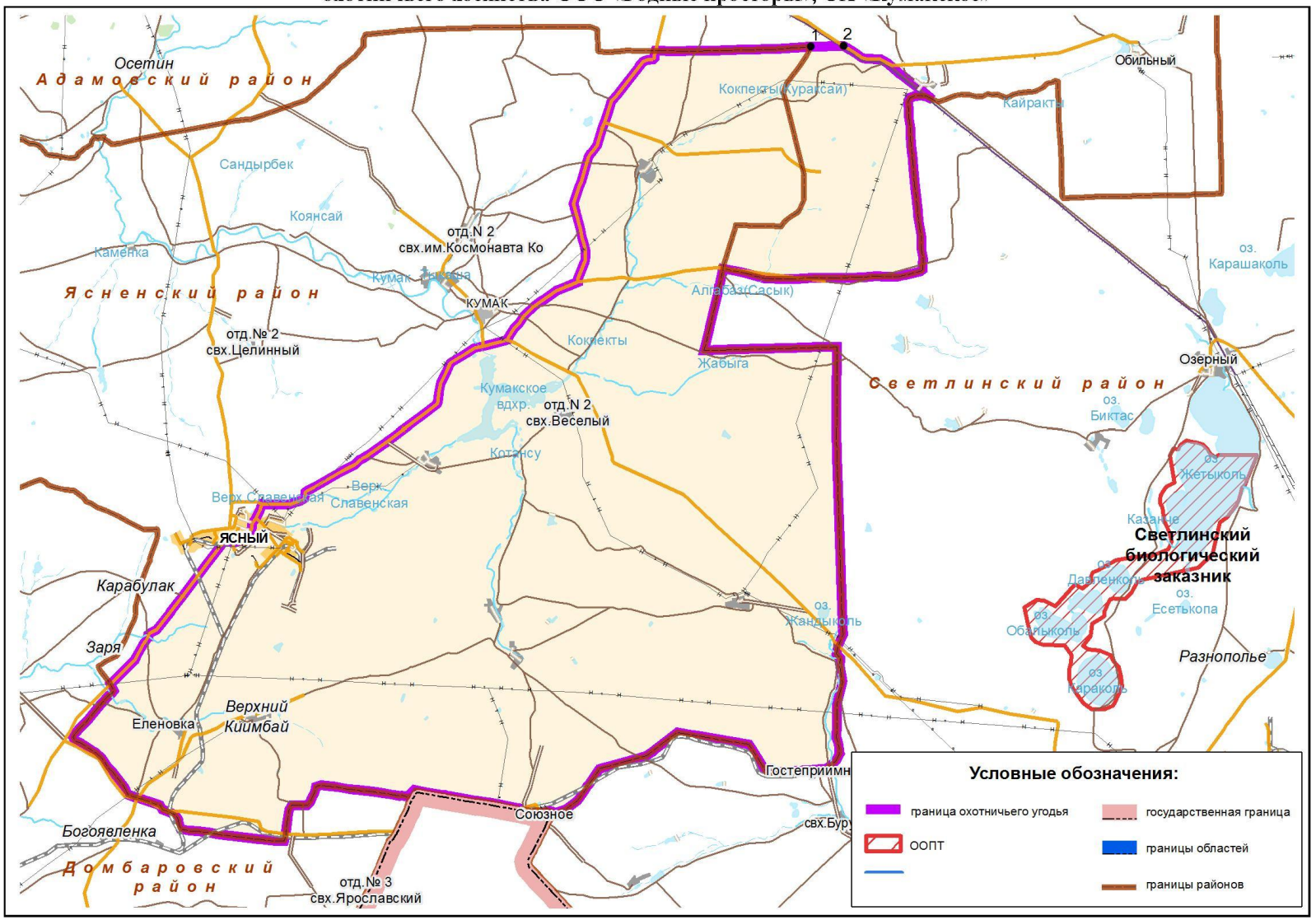

Приложение № 4
к указу Губернатора области
от 05.11.2019 № 498-ук

Приложение Б
Описание границ общедоступных охотничьих угодий (ООУ)

ООУ № 1-1.
Площадь: 31703 гектара.
Абдулинский городской округ

Северная граница: от места пересечения границ Абдулинского городского округа, Бугурусланского и Северного муниципальных районов по границе Абдулинского городского округа и Северного муниципального района в общем направлении на северо-запад до ее пересечения с административной границей Оренбургской области и Республики Татарстан, далее по указанной административной границе до ее пересечения с административной границей Оренбургской области и Республики Башкортостан (река Ик).

Восточная граница: от места пересечения административных границ Оренбургской области, Республики Татарстан и Республики Башкортостан на юг по административной границе Оренбургской области и Республики Башкортостан, проходящей по реке Ик, мимо населенных пунктов Абдрахманово, Николькино, Чеганлы, Новотроевка до точки 1 (53° 47,358'; 53° 37,678') в районе населенного пункта Черемушки.

Южная граница: от точки 1 (53° 47,358'; 53° 37,678') на административной границе Оренбургской области и Республики Башкортостан (река Ик в районе населенного пункта Черемушки) по дороге через населенный пункт Черемушки до ее пересечения с автодорогой (Р-239) Абдулино–Октябрьский (Республика Башкортостан), далее по указанной автодороге на север мимо населенных пунктов Новотроевка, Аркаевка, Чеганлы до ее пересечения с дорогой Чеганлы–Степановка Вторая, затем по дороге Чеганлы–Степановка Вторая на запад до ее пересечения с дорогой Андреевка–Петровка в районе населенного пункта Степановка Вторая, далее по дороге Андреевка–Петровка на юго-запад через населенный пункт Степановка Вторая до пересечения с дорогой Покровка–Баклановка.

Западная граница: от места пересечения дороги Андреевка–Петровка с дорогой Покровка–Баклановка на север по дороге Покровка–Баклановка мимо населенного пункта Андреевка до населенного пункта Старые Шалты, далее на запад по дороге через населенный пункт Старые Шалты до границы Абдулинского городского округа и Бугурсланского муниципального района,

затем по указанной границе на север до пересечения с границей Абдулинского городского округа и Северного муниципального района.

Карта-схема границ охотничьего хозяйства ООУ № 1-1 прилагается (в составе геоинформационной системы), в том числе в электронном виде в формате shp-файла.

Карта-схема границ общедоступного
охотничьего угодья № 1-1 Абдулинского городского округа

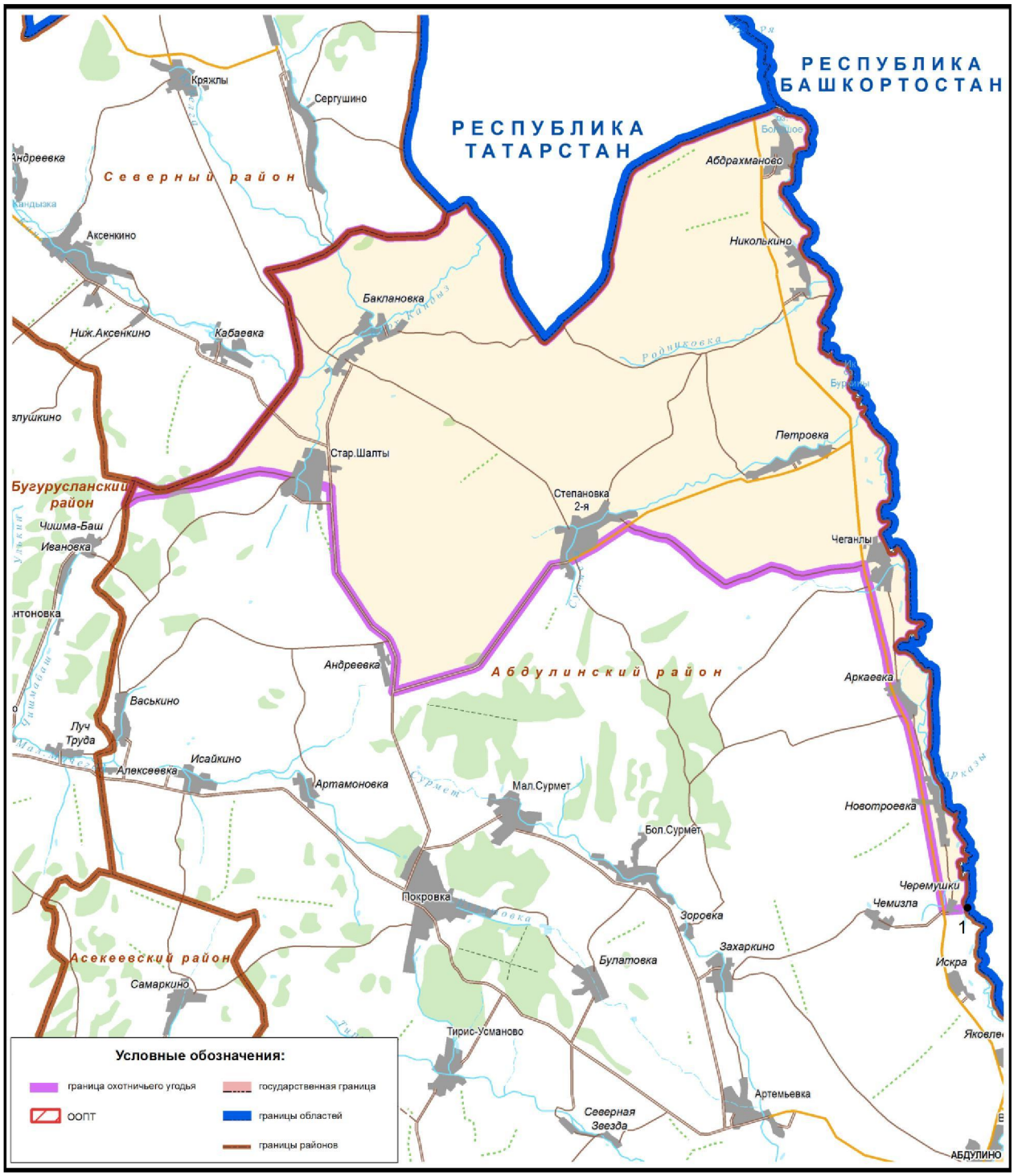

ООУ № 1-2.
Площадь: 92102 гектара.
Абдулинский городской округ

Северная граница: от точки 1 (53° 41,857'; 53° 17,838') на границе Абдулинского городского округа и Асекеевского муниципального района по прямой в северо-восточном направлении до точки на дороге Сарай-Гир (Матвеевский район) – Тирис-Усманово, далее по указанной дороге до населенного пункта Тирис-Усманово, затем в юго-восточном направлении по реке Тирис до ее пересечения с дорогой Северная Звезда–Булатовка у населенного пункта Северная Звезда, далее по точкам 2 (53° 42,922'; 53° 24,550'); 3 (53° 43,700'; 53° 26,472'); 4 (53° 43,925'; 53° 25,827'); 5 (53° 44,659'; 53° 24,657') до точки 6 (53° 46,140'; 53° 23,563') на дороге Покровка–Булатовка, затем по указанной дороге в юго-восточном направлении до населенного пункта Булатовка, далее на восток по прямой до дороги Артемьевка–Большой Сурмет в месте отворота на населенный пункт Захаркино, далее на восток по дороге через населенные пункты Захаркино, Чемизла, Черемушки до пересечения с административной границей Оренбургской области и Республики Башкортостан в точке 7 (53° 47,358'; 53° 37,678').

Восточная граница: от точки пересечения дороги, идущей от населенного пункта Черемушки, с административной границей Оренбургской области и Республики Башкортостан по указанной границе в юго-восточном направлении до места пересечения с границей Абдулинского городского округа и Пономаревского муниципального района.

Южная граница: от места пересечения административной границы Оренбургской области и Республики Башкортостан с границей Абдулинского городского округа и Пономаревского муниципального района по границе Абдулинского городского округа и Пономаревского муниципального района в западном направлении до пересечения с границей Абдулинского городского округа и Матвеевского муниципального района.

Западная граница: от места пересечения границ Абдулинского городского округа, Пономаревского и Матвеевского муниципальных районов по границе Абдулинского городского округа и Матвеевского муниципального района до пересечения с дорогой Старокутлумбетово (Матвеевский район)–Абдулино (Р-239), далее по указанной дороге в северо-западном направлении до ее пересечения с границей Аблудинского городского округа и Матвеевского муниципального района, затем по указанной границе через населенный пункт Красная Нива до места пересечения с границей Абдулинского городского округа и Асекеевского муниципального района (река Пожилов), далее по границе Абдулинского городского округа и Асекеевского муниципального района до точки 1 (53° 41,857'; 53° 17,838').

Карта-схема границ охотничьего хозяйства ООУ № 1-2 прилагается (в составе геоинформационной системы), в том числе в электронном виде в формате shp-файла.

Карта-схема границ общедоступного
охотничьего угодья № 1-2 Абдулинского городского округа

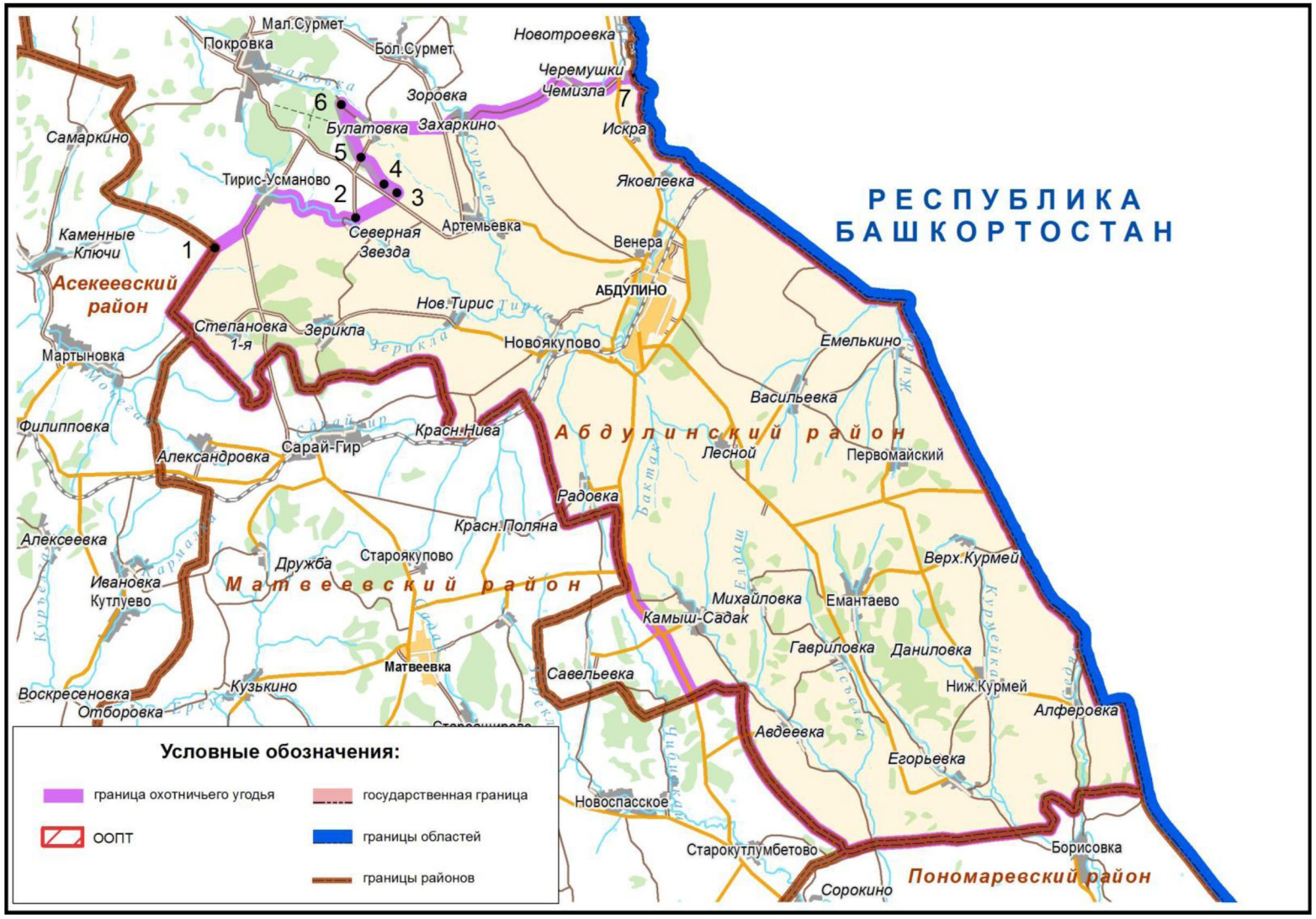

ООУ № 2-1.
Площадь: 600452 гектара.
Адамовский район

Северная граница: от места пересечения границ Адамовского, Новоорского и Кваркенского муниципальных районов по границе Адамовского и Кваркенского муниципальных районов до пересечения с административной границей Оренбургской области и Республики Казахстан.

Восточная граница: от места пересечения границы Адамовского и Кваркенского муниципальных районов с административной границей Оренбургской области и Республики Казахстан по указанной административной границе до пересечения с границей Адамовского и Светлинского муниципальных районов.

Южная граница: от места пересечения административной границы Оренбургской области и Республики Казахстан с границей Адамовского и Светлинского муниципальных районов в общем направлении на запад по границе Адамовского и Светлинского муниципальных районов до пересечения с железнодорожной насыпью (бывшая узкоколейка Озерный–Аниховка–Шильда), далее по этой железнодорожной насыпи до точки 1(51° 20,011'; 60° 31,773'), затем по прямой на запад до границы Адамовского муниципального района и Ясненского городского округа, далее по указанной границе в западном направлении до пересечения с границей Адамовского и Новорского муниципальных районов.

Западная граница: от места пересечения границ Ясненского городского округа, Адамовского и Новорского муниципальных районов по границе Адамовского и Новорского муниципальных районов до пересечения с границей Адамовского и Кваркенского муниципальных районов.

За исключением территории в следующих границах:

Северная граница: от точки 1 (51°28,070'; 60°01,812') на северо-восток до точки 2 (51°27,420'; 60°08,205').

Восточная граница: от точки 2 (51°27,420'; 60°08,205') на юго-восток до точки 3 (51°26,890'; 60°08,362'), затем на юго-запад через точку 4 (51°23,603'; 60°07,013') до точки 5 (51°22,153'; 60°05,048').

Южная граница: от точки 5 (51°22,153'; 60°05,048') на запад через точки 6 (51°22,492'; 60°02,482'), 7 (51°21,708'; 59°57,423'), 8 (51°20,730'; 59°51,650') до точки 9 (51°20,853'; 59°48,250').

Западная граница: от точки 9 (51°20,853'; 59°48,250') в общем направлении на северо-восток через точки 10 (51°21,412'; 59°49,002'), 11 (51°21,257'; 59°51,670'), 12 (51°22,265'; 59°54,678'), 13 (51°24,121'; 59°56,616') до точки 1 (51°28,070'; 60°01,812').

Карта-схема границ охотничьего хозяйства ООУ № 2-1 прилагается (в составе геоинформационной системы), в том числе в электронном виде в формате shp-файла.

Карта-схема границ общедоступного
охотничьего угодья № 2-1 Адамовского района

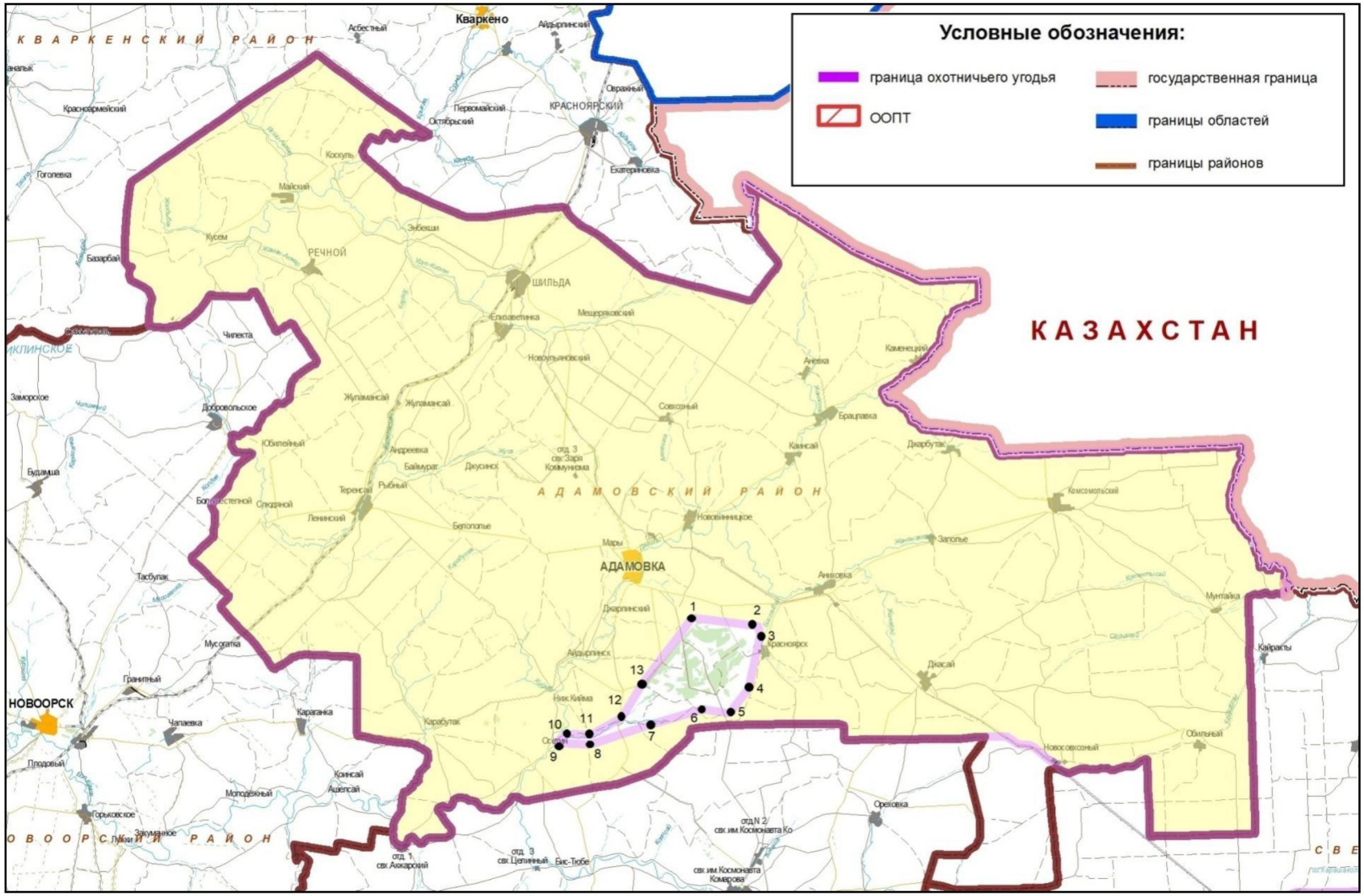

ООУ № 3-1.
Площадь: 247437 гектаров.
Акбулакский район

Северная граница: от места пересечения границ Соль-Илекского городского округа, Акбулакского и Беляевского муниципальных районов по границе Акбулакского и Беляевского муниципальных районов до пересечения с границей ГПЗ Оренбурский, участок «Предуральская степь», затем вдоль границы заповедника до пересечения с границей Акбулакского и Беляевского муниципальных районов, далее по границе Акбулакского и Беляевского муниципальных районов до ее пересечения с административной границей Оренбургской области Республики Казахстан.

Юго-восточная граница: от места пересечения границы Акбулакского и Беляевского муниципальных районов с административной границей Оренбургской области Республики Казахстан по указанной административной границе в общем направлении на юго-запад до ее пересечения с автодорогой (Р-239) Соль-Илецк (Соль-Илецкий городской округ)–Мартук (Республика Казахстан), далее по указанной автодороге в северо-западном направлении через населенные пункты Сагарчин, Акбулак до ее пересечения с границей Акбулакского муниципального района и Соль-Илецкого городского округа.

Западная граница: от места пересечения автодороги (Р-239) Соль-Илецк (Соль-Илецкий городской округ)–Мартук (Республика Казахстан) с границей Акбулакского муниципального района и Соль-Илецкого городского округа по указанной границе в общем направлении на север до пересечения с границей Акбулакского и Беляевского муниципальных районов.

За исключением части территории участка «Предуральская степь» ГПЗ Оренбургский.

Карта-схема границ охотничьего хозяйства ООУ № 3-1 прилагается (в составе геоинформационной системы), в том числе в электронном виде в формате shp-файла.

Карта-схема границ общедоступного
охотничьего угодья № 3-1 Акбулакского района

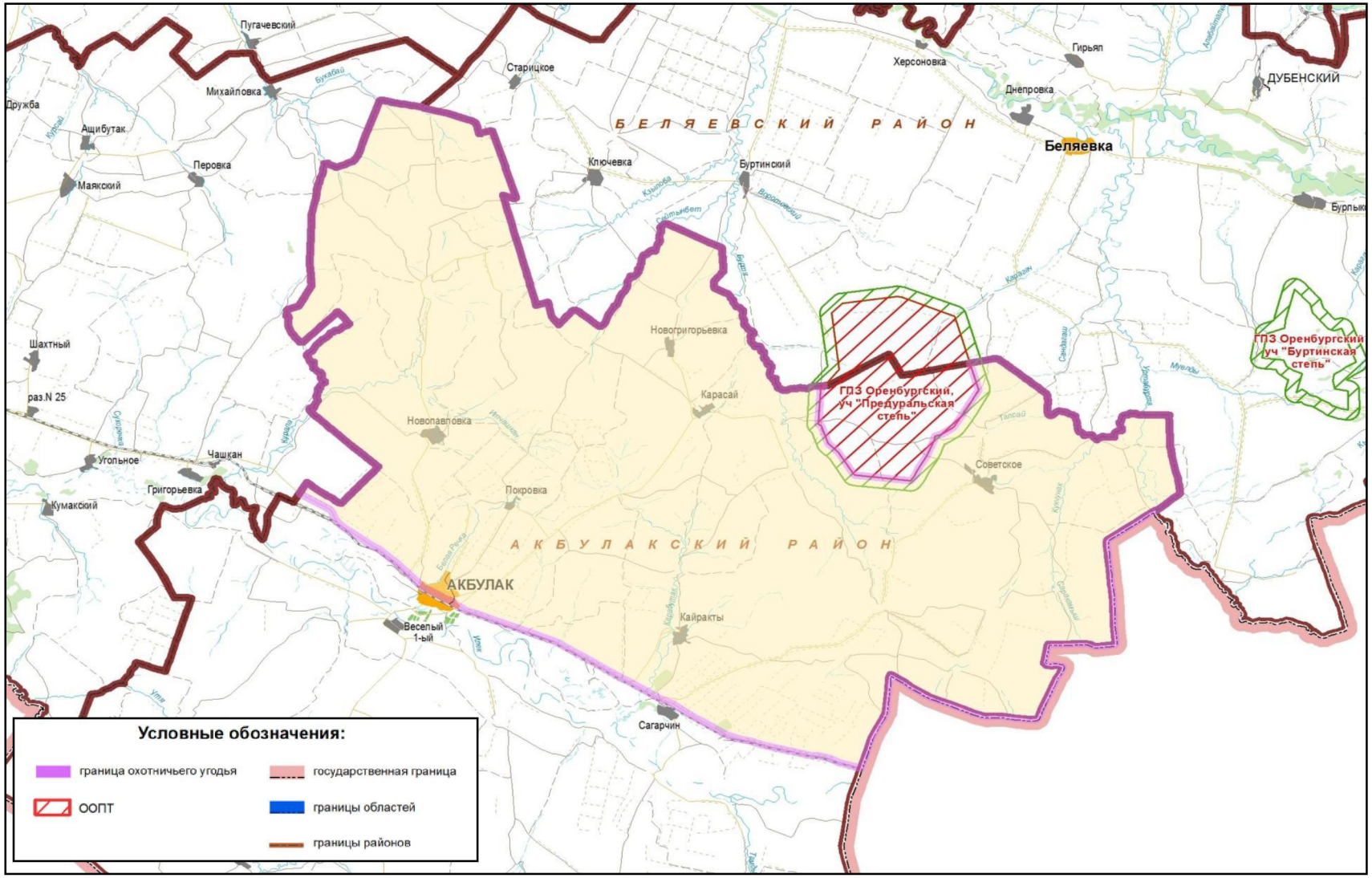

ООУ № 3-2.
Площадь: 239421 гектар.
Акбулакский район

Северная граница: от места пересечения границы Акбулакского муниципального района и Соль-Илецкого городского округа с автодорогой (Р-239) Соль-Илецк (Соль-Илецкий городской округ)–Мартук (Республика Казахстан) по указанной дороге в юго-восточном направлении через населенные пункты Акбулак, Сагарчин до ее пересечения с административной границей Оренбургской области и Республики Казахстан.

Юго-восточная граница: от места пересечения автодороги (Р-239) Соль-Илецк (Соль-Илецкий городской округ)–Мартук (Республика Казахстан) с административной границей Оренбургской области и Республики Казахстан по указанной административной границе до пересечения с границей Акбулакского муниципального района и Соль-Илецкого городского округа.

Западная граница: от места пересечения административной границы Оренбургской области и Республики Казахстан с границей Акбулакского муниципального района и Соль-Илецкого городского округа по границе Акбулакского муниципального района и Соль-Илецкого городского округа до ее пересечения с автодорогой (Р-239) Соль-Илецк (Соль-Илецкий городской округ)–Мартук (Республика Казахстан).

Карта-схема границ охотничьего хозяйства ООУ № 3-2 прилагается (в составе геоинформационной системы), в том числе в электронном виде в формате shp-файла.

Карта-схема границ общедоступного
охотничьего угодья № 3-2 Акбулакского района

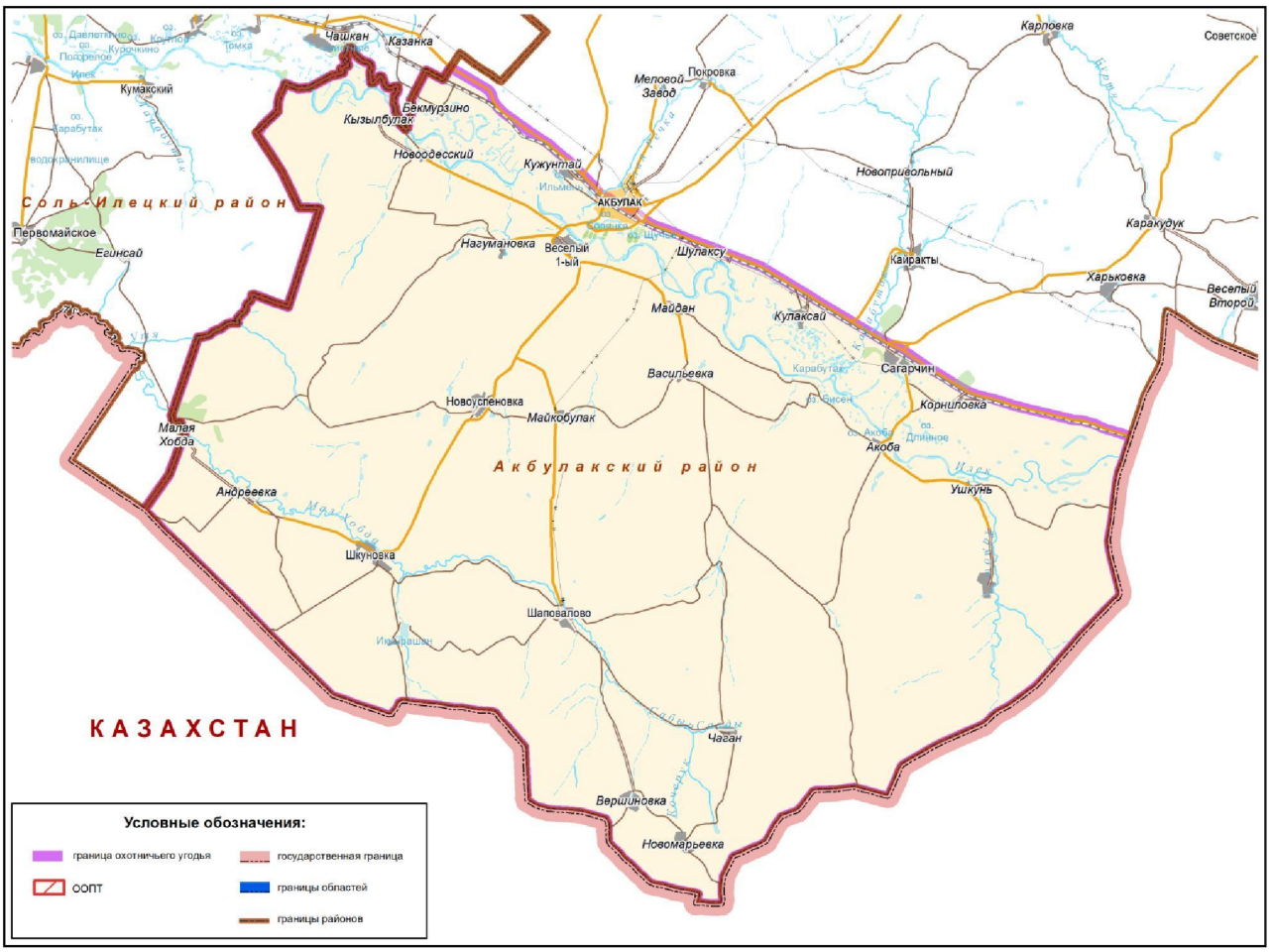

ООУ № 4-1.
Площадь: 300931 гектар.
Александровский район

Северная граница: от места пересечения границ Александровского, Красногвардейского и Пономаревского муниципальных районов в общем направлении на восток по границе Александровского и Пономаревского муниципальных районов до пересечения с границей Александровского и Шарлыкского муниципальных районов.

Восточная граница: от места пересечения границ Александровского, Пономаревского и Шарлыкского муниципальных районов по границе Александровского и Шарлыкского муниципальных районов в юго-восточном направлении до пересечения с границей Александровского и Октябрьского муниципальных районов.

Южная граница: от места пересечения границ Александровского, Шарлыкского и Октябрьского муниципальных районов по границе Александровского и Октябрьского муниципальных районов до точки 1 (52° 26,118'; 54° 47,313'), далее по точкам 2 (52° 24,376'; 54° 44,164'), 3 (52° 23,646'; 54° 42,674'), 4 (52° 20,870'; 54° 42,700'), 5 (52° 19,605'; 54° 41,130') через населенный пункт Энгельс в юго-западном направлении до точки 6 (52° 18,985'; 54° 41,438') на границе Александровского и Октябрьского муниципальных районов, далее по указанной границе до ее пересечения с границей Александровского и Переволоцкого муниципальных районов, затем в общем направлении на северо-запад по границе Александровского и Переволоцкого муниципальных районов до пересечения с границей Александровского и Новосергиевского муниципальных районов.

Западная граница: от места пересечения границ Александровского, Переволоцкого и Новосергиевского муниципальных районов в северном направлении по границе Александровского и Новосергиевского муниципальных районов до ее с границей Красногвардейского и Александровского муниципальных районов, далее по границе Красногвардейского и Александровского муниципальных районов до ее пересечения с границей Александровского и Пономаревского муниципальных районов.

Карта-схема границ охотничьего хозяйства ООУ № 4-1 прилагается (в составе геоинформационной системы), в том числе в электронном виде в формате shp-файла.

Карта-схема границ общедоступного
охотничьего угодья № 4-1 Александровского района

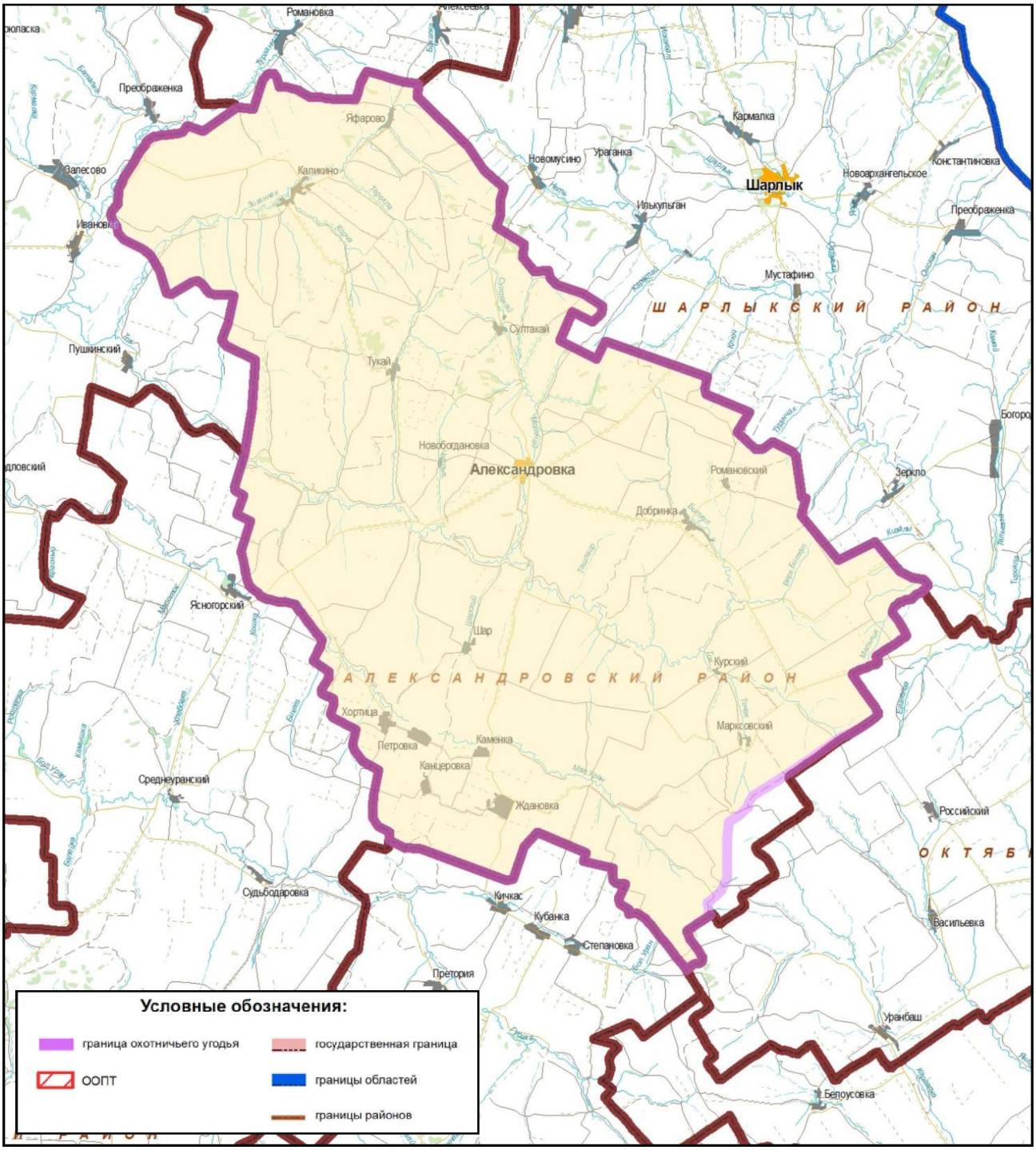

ООУ № 5-1.
Площадь: 183546 гектаров.
Асекеевский район

Северная граница: от места пересечения грунтовой дороги, идущей от населенного пункта Петровка, с границей Асекеевского и Бугурусланского муниципальных районов по указанной границе до точки 4 (53° 39,958'; 53° 0,881'), далее по прямой в юго-восточном направлении через точку 3 (53° 36,667'; 53° 3,931') до пересечения с железной дорогой Самара–Уфа в точке 2 (53° 35,160'; 53° 5,395'), затем по указанной железной дороге на запад до ее пересечения с ручьем Елховка, далее по указанному ручью до его пересечения с высоковольтной двухцепной линией ВЛ-35 Асекеево–Тяговая–Султангулово (в районе опор № 36, 37) в точке 1 (53° 33,883'; 52° 57,923'), вдоль этой линии в юго-западном направлении до пересечения с рекой Большой Кинель (опоры № 78 и 77), далее по реке Большой Кинель в юго-восточном направлении через населенные пункты Чкаловский, Старокульшарипово до впадения в нее реки Большой Зериклы, далее по реке Большой Зерикле до впадения в нее реки Ереуз, затем по реке Ереуз до моста через нее в населенный пункт Воскресеновка, далее от указанного населенного пункта по дороге в северо-восточном направлении до населенного пункта Алексеевка, от населенного пункта Алексеевка на север по автодороге до ее пересечения с железной дорогой Самара–Уфа, далее по указанной железной дороге в восточном направлении до ее пересечения с границей Асекеевского и Матвеевского муниципальных районов.

Восточная граница: от места пересечения железной дороги Самара–Уфа с границей Асекеевского и Матвеевского муниципальных районов по указанной границе в общем направлении на юг до пересечения с границей Асекеевского и Грачевского муниципальных районов.

Южная граница: от места пересечения границ Асекеевского, Матвеевского и Грачевского муниципальных районов по границе Асекеевского и Грачевского муниципальных районов в западном направлении до пересечения с границей Асекеевского и Бузулукского муниципальных районов, далее по последней указанной границе до ее пересечения с границей Асекеевского и Бугурусланского муниципальных районов.

Западная граница: от места пересечения границ Асекеевского, Бузулукского и Бугурусланского муниципальных районов по границе Асекеевского и Бугурусланского муниципальных районов до ее пересечения с рекой Малый Кинель, далее по указанной реке в восточном направлении до места впадения в нее Мокродольского ручья у населенного пункта Александровка, затем по этому ручью на север до населенного пункта Мокродол, далее по грунтовой дороге до населенного пункта Лекаревка, затем по дороге в северо-западном направлении через населенный пункт Ручеек до ее пересечения с дорогой Золотой Родник–Заглядино, далее по

дороге Золотой Родник–Заглядино в юго-западном направлении до населенного пункта Петровка, затем по грантовой дороге на запад до пересечения с границей Асекеевского и Бугурусланского муниципальных районов.

Карта-схема границ охотничьего хозяйства ООУ № 5-1 прилагается (в составе геоинформационной системы), в том числе в электронном виде в формате shp-файла.

Карта-схема границ общедоступного
охотничьего угодья № 5-1 Асекеевского района

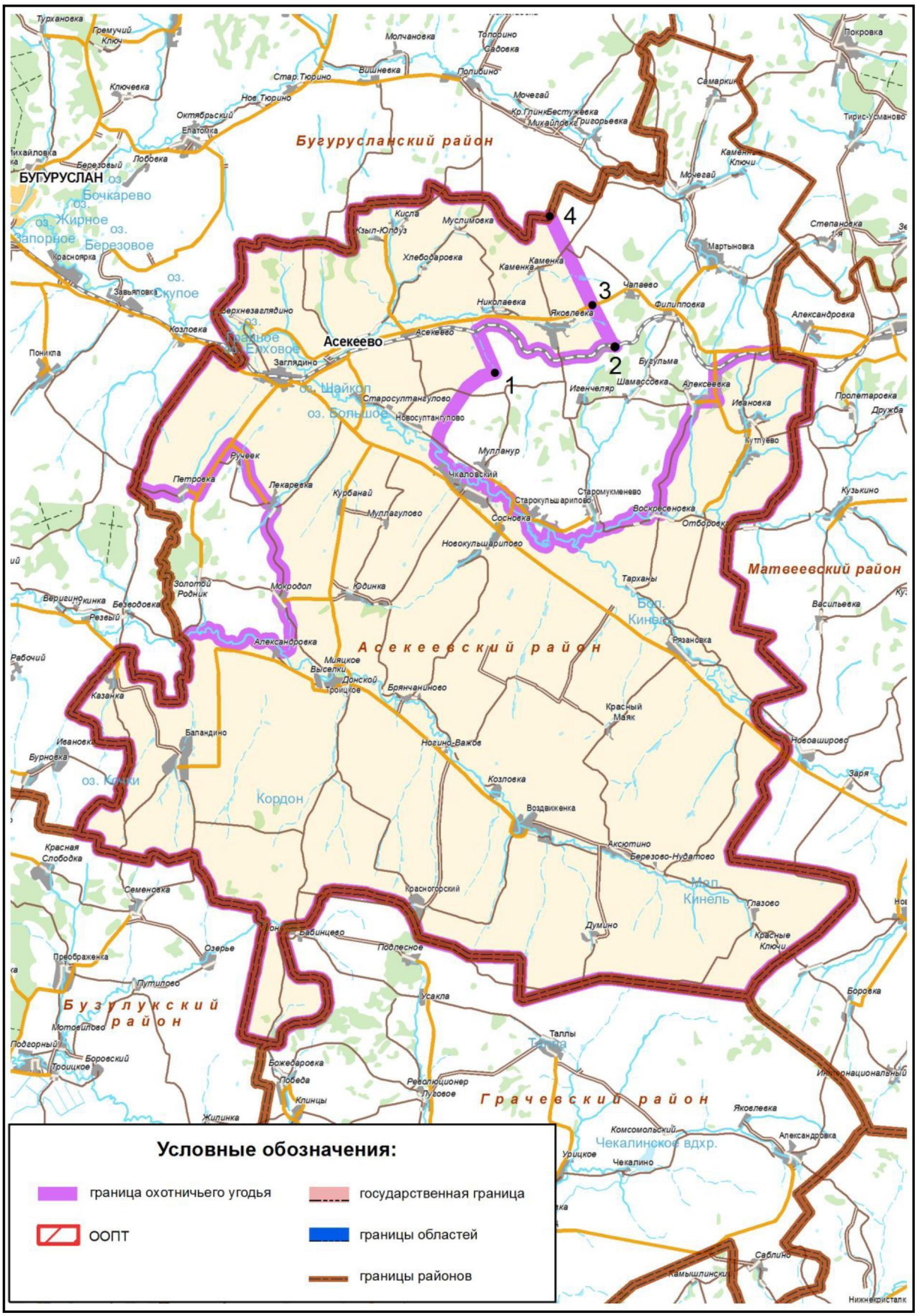

ООУ № 6-1.
Площадь: 29352 гектара.
Беляевский район

Северо-восточная граница: от места пересечения дороги Алабайтал–Желтое с границей Беляевского и Саракташского муниципальных районов по указанной границе до пересечения с границей Беляевского муниципального района и Кувандыкского городского округа, далее по границе Беляевского муниципального района и Кувандыкского городского округа до ее пересечения с автотрассой Оренбург–Орск (Р-336).

Южная граница: от места пересечения границы Беляевского муниципального района и Кувандыкского городского округа с автотрассой Оренбург–Орск (Р-336) по указанной автотрассе в западном направлении мимо населенных пунктов Донское, Верхнеозерное до ее пересечения с дорогой Алабайтал–Желтое около населенного пункта Алабайтал.

Западная граница: от места пересечения автотрассы Оренбург–Орск (Р-336) с дорогой Алабайтал–Желтое около населенного пункта Алабайтал на север по дороге Алабайтал–Желтое мимо населенного пункта Белогорский до пересечения с границей Беляевского и Саракташского муниципальных районов.

Карта-схема границ охотничьего хозяйства ООУ № 6-1 прилагается (в составе геоинформационной системы), в том числе в электронном виде в формате shp-файла.

Карта-схема границ общедоступного
охотничьего угодья № 6-1 Беляевского района

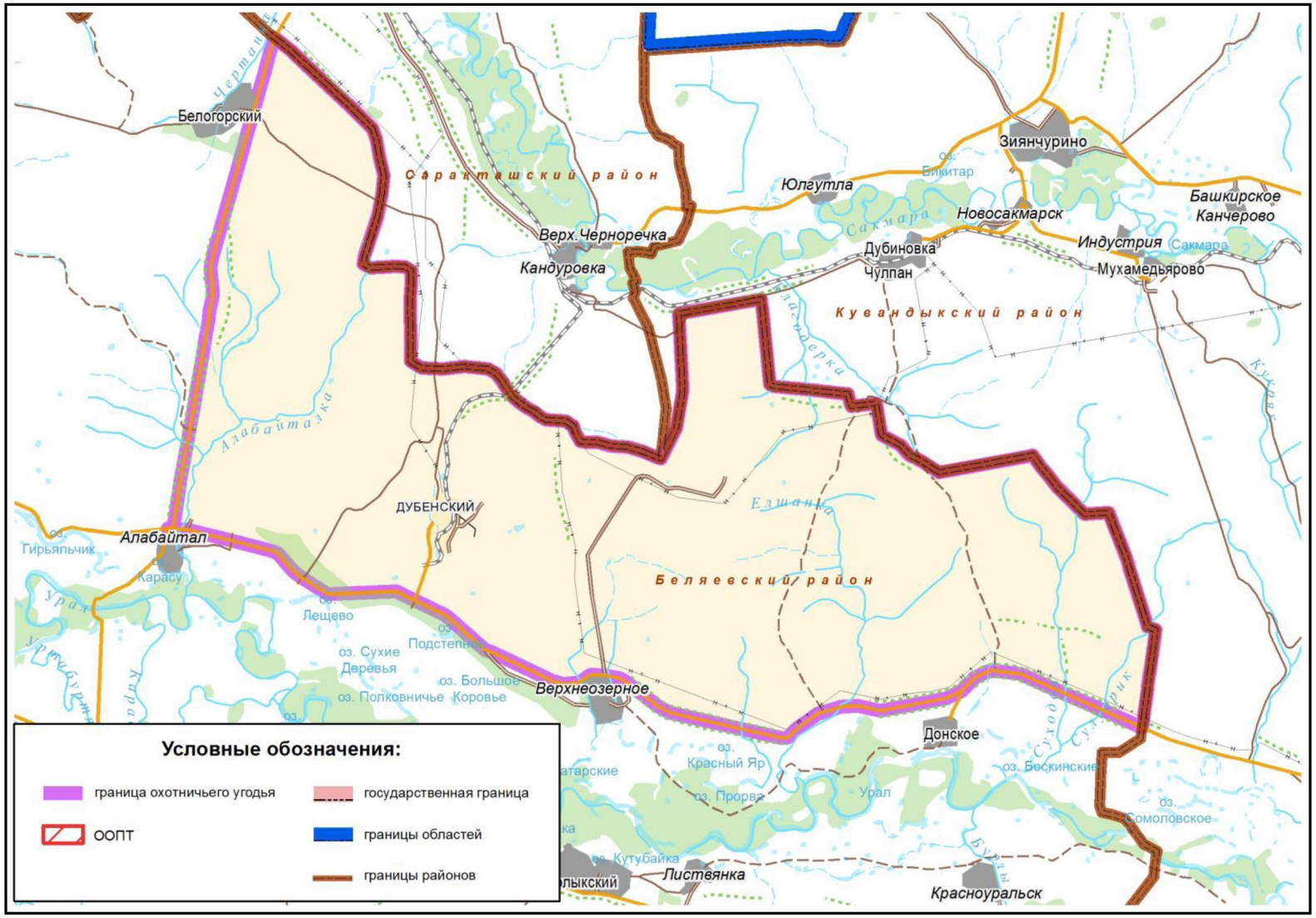

ООУ № 6-2.
Площадь: 218641 гектаров.
Беляевский район

Северная граница: от места пересечения границы Беляевского и Оренбургского муниципальных районов с автодорогой Беляевка–Оренбург около населенного пункта Рождественка по указанной автодороге в юго-восточном направлении через населенный пункт Рождественка мимо населенных пунктов Крючковка, Буранчи до населенного пункта Херсоновка, далее по реке Урал в общем направлении на юго-восток до места впадения в нее реки Уртабуртя, далее по реке Уртабуртя на юг до ее пересечения с дорогой Беляевка–Междуречье, затем по указанной дороге в юго-восточном направлении до пересечения с дорогой Бурлык–Междуречье, далее по этой дороге на север до реки Тузлукколь, по реке Тузлукколь до её истока, затем по прямой до точки 1 (51°22,193'; 56°37,335'), далее через точку 2 (51°20,802'; 56°40,721') до точки 3 (51°20,110'; 56°44,788') на дороге Листвянка–Воздвиженка, от точки 3 (51°20,110'; 56°44,788') в общем направлении на юго-восток через точки 4 (51°16,955'; 56°45,663'),5 (51°13,842'; 56°48,309') до точки 6 (51°14,184'; 56°51,023') на границе Беляевского муниципального района и Кувандыкского городского округа.

Восточная граница: от точки 6 (51°14,184'; 56°51,023') на границе Беляевского муниципального района и Кувандыкского городского округа по указанной границе в общем направлении на юг до ее пересечения с административной границей Оренбургской области и Республики Казахстан.

Южная граница: от места пересечения границы Беляевского муниципального района и Кувандыкского городского округа с административной границей Оренбургской области и Республики Казахстан по указанной административной границе до ее пересечения с границей Беляевского и Акбулакского муниципальных районов, далее по границе Беляевского и Акбулакского муниципальных районов в общем направлении на северо-запад до ее пересечения с границей ГПЗ Оренбургский, участок «Предуральская степь», далее вдоль границы заповедника до пересечения с границей Беляевского и Акбулакского муниципальных районов, затем по границе Беляевского и Акбулакского муниципальных районов до пересечения ее с границей Беляевского муниципального района и Соль-Илецкого городского округа.

Западная граница: от места пересечения границ Беляевского, Акбулакского муниципальных районов и Соль-Илецкого городского округа на северо-восток по границе Беляевского муниципального района и Соль-Илецкого городского округа до пересечения с границей Беляевского и Оренбургского муниципальных районов, далее по границе Беляевского и

Оренбургского муниципальных районов до ее пересечения с автодорогой Беляевка–Оренбург около населенного пункта Рождественка.

За исключением территорий ГПЗ Оренбургский, участка «Буртинская степь» и части участка «Предуральская степь».

Карта-схема границ охотничьего хозяйства ООУ № 6-2 прилагается (в составе геоинформационной системы), в том числе в электронном виде в формате shp-файла.

Карта-схема границ общедоступного
охотничьего угодья № 6-2 Беляевского района

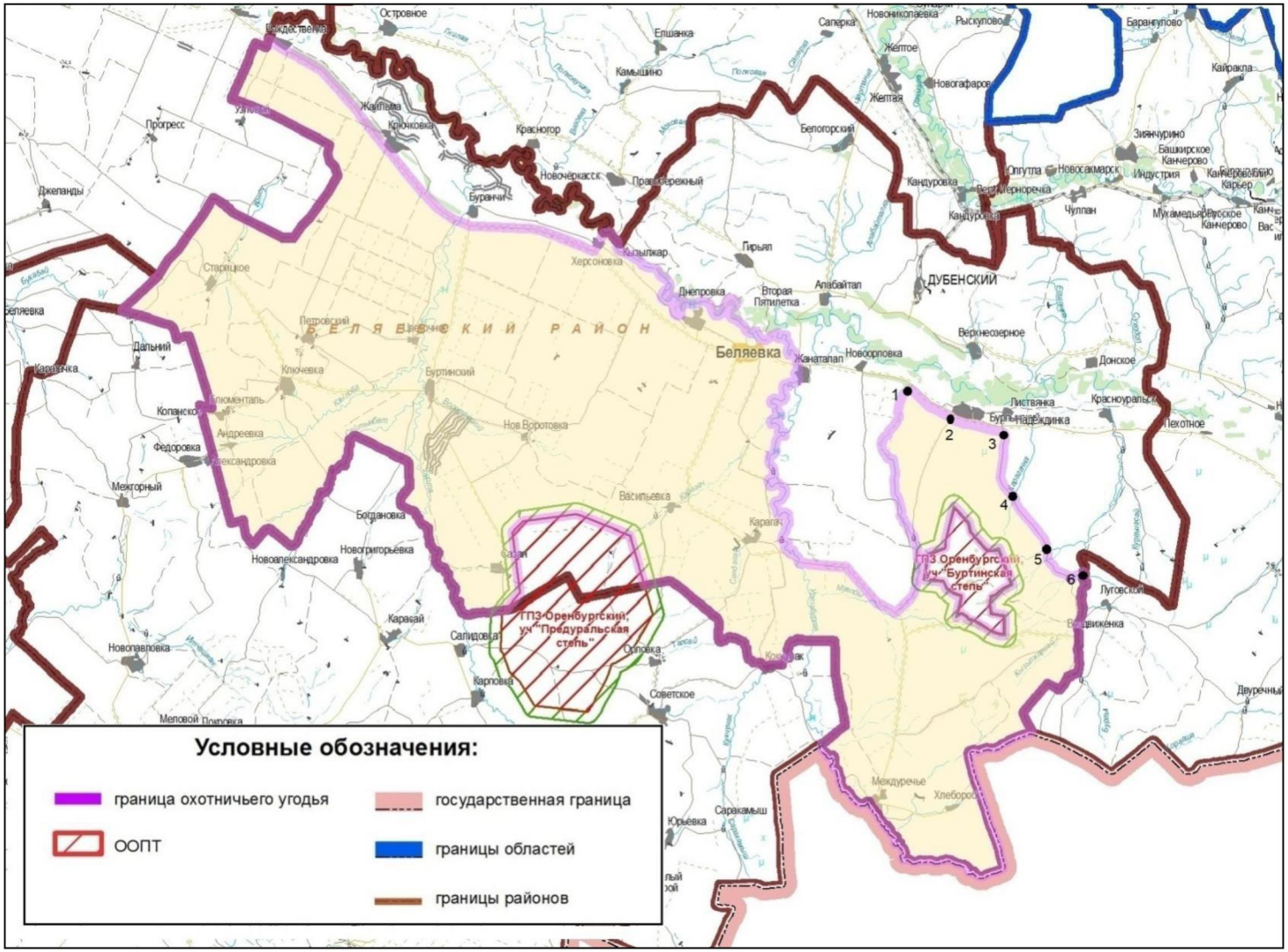

ООУ № 7-1.
Площадь: 110180 гектаров.
Бугурусланский район

Северная граница: от места пересечения дороги Неклюдово–Дурасово с границей Бугурусланского и Северного муниципальных районов по указанной границе до точки 1 (53° 59,434'; 52° 48,364') пересечения с грунтовой дорогой на населенного пункта Земсков, далее по этой дороге через населенный пункт Земсков до населенного пункта Гореловский, затем по дороге на юг через населенный пункт Русская Бокла до пересечения с дорогой Елатомка–Сапожкино, далее по этой дороге в юго-западном направлении через населенные пункты Николаевка, Советское до пересечения с дорогой Полибино–Старое Тюрино, затем на восток по дороге Полибино–Старое Тюрино через населенный пункт Вишневка до населенного пункта Полибино, от указанного населенного пункта в северо-восточном направлении по дороге через населенные пункты Садовка, Дружина, Луговой до населенного пункта Старые Узели, далее по дороге в северо-восточном направлении через населенные пункты Нижнепавлушкино, Верхнепавлушкино до ее пересечения с границей Бугурусланского и Северного муниципальных районов.

Восточная граница: от места пересечения дороги Аксенкино–Верхнепавлушкино с границей Бугурусланского и Северного муниципальных районов по указанной границе до ее пересечения с границей Бугурусланского муниципального района и Абдулинского городского округа, далее по границе Бугурусланского муниципального района и Абдулинского городского округа на юг до пересечения с границей Бугурусланского и Асекеевского муниципальных районов, далее на юг по границе Бугурусланского и Асекеевского муниципальных районов до ее пересечения с рекой Мочегай.

Южная граница: от места пересечения границы Бугурусланского и Асекеевского муниципальных районов с рекой Мочегай в общем направлении на запад по указанной границе до ее пересечения с дорогой Поникла–Петровка, далее на северо-запад по указанной дороге до населенного пункта Поникла, от населенного пункта Поникла через населенные пункты Баймаково, Кирюшкино, Нуштайкино до пересечения с административной границей Оренбургской и Самарской областей.

Западная граница: от места пересечения дороги, идущей на населенный пункт Нуштайкино, с административной границей Оренбургской и Самарской областей по указанной административной границе на северо-восток до ее пересечения с рекой Большой Кинель, далее по указанной реке в общем направлении на юго-восток через населенные пункты Затон, Бугуруслан, Красноярка до пересечения с грейдерной дорогой Елатомка–

Завьяловка (возле населенного пункта Завьяловка), затем по указанной грейдерной дороге до населенного пункта Елатомка, далее по дороге на север через населенные пункты Пронькино, Кивацкое, Алексеевка, Дмитриевка, далее по дороге Неклюдово–Дурасово до пересечения с границей Бугурусланского и Северного муниципальных районов.

Карта-схема границ охотничьего хозяйства ООУ № 7-1 прилагается (в составе геоинформационной системы), в том числе в электронном виде в формате shp-файла.

Карта-схема границ общедоступного
охотничьего угодья № 7-1 Бугурусланского района

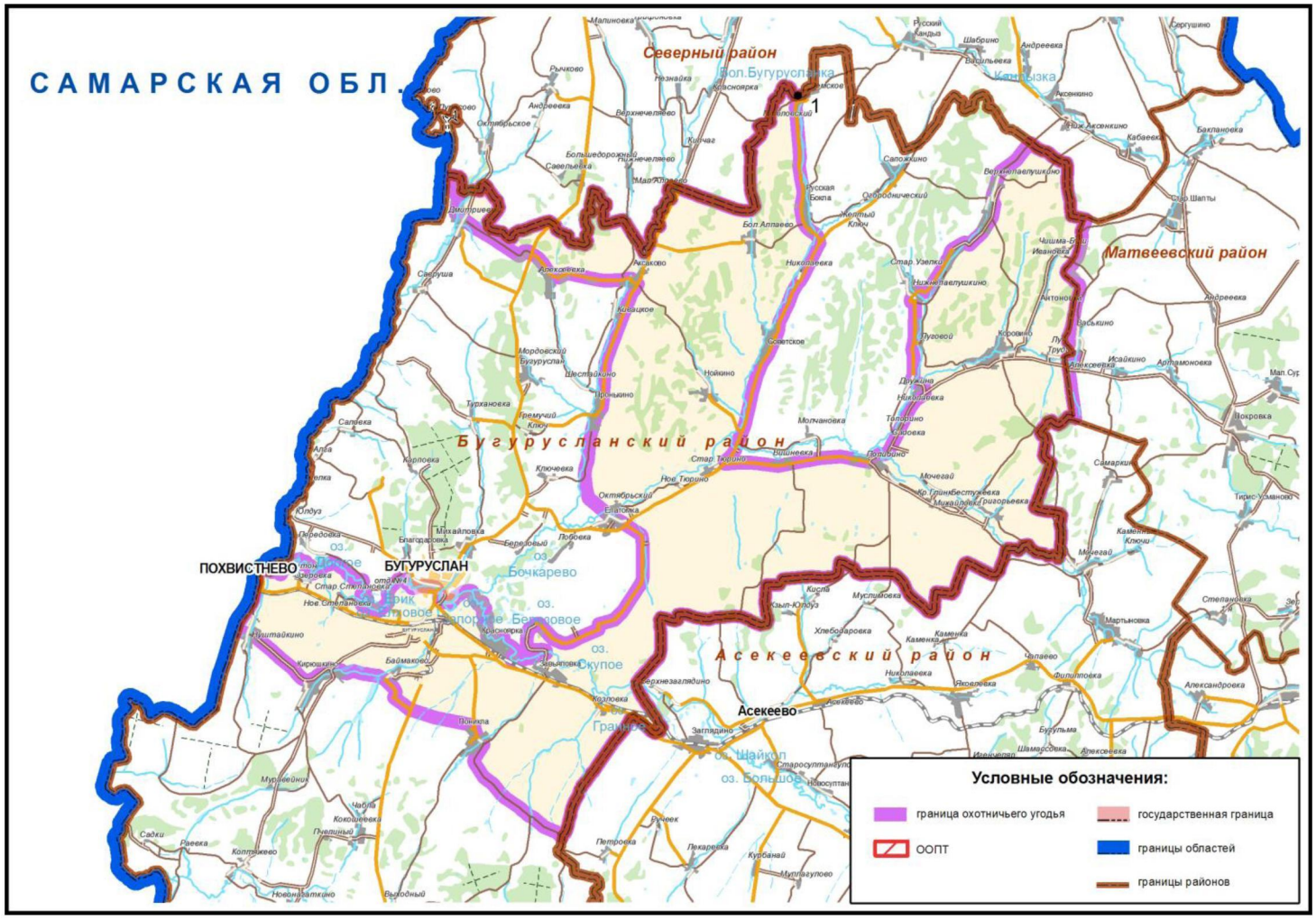

ООУ № 8-1.
Площадь: 78004 гектара.
Бузулукский район

Северная граница: от населенного пункта Мельничный на юг по дороге до населенного пункта Березовка до точки 1 (53° 5,580'; 52° 26,699'), далее на восток до точки 2 (53° 5,240'; 52° 29,405') по автодороге Бузулук–Бугуруслан (Р-246), по указанной автодороге на север до населенного пункта Подгорный, от населенного пункта Подгорный по дороге в восточном направлении до населенного пункта Мотовилово, далее на север по дороге до населенного пункта Преображенка до точки 3 (53° 8,539'; 52° 32,623'), затем от точки 3 (53° 8,539'; 52° 32,623') по прямой на восток до точки 4 (53° 8,769'; 52° 44,458') на границе Бузулукского и Асекеевского муниципальных районов.

Восточная граница: от точки 4 (53° 8,769'; 52° 44,458') на границе Бузулукского и Асекеевского муниципальных районов по указанной границе до ее пересечения с границей Бузулукского и Грачевского муниципальных районов, далее по границе Бузулукского и Грачевского муниципальных районов в общем направлении на юг до пересечения с дорогой на населенный пункт Верхняя Вязовка в точке 5 (52° 44,561'; 52° 45,250').

Южная граница: от места пересечения границы Бузулукского и Грачевского муниципальных районов с дорогой на населенный пункт Верхняя Вязовка в точке 5 (52° 44,561'; 52° 45,250') по указанной дороге до населенного пункта Верхняя Вязовка, далее от указанного населенного пункта по дороге на северо-запад через населенный пункт Новая Тепловка до ее пересечения с дорогой Бузулук–Грачевка (Грачевский район), далее по дороге Бузулук–Грачевка (Грачевский район) на запад через населенный пункт Шахматовка до пересечения с автотрассой Бузулук–Бугуруслан (Р-246).

Западная граница: от места пересечения дороги Бузулук–Грачевка (Грачевский район) с автотрассой Бузулук–Бугуруслан (Р-246) на север по указанной автотрассе мимо населенных пунктов Лисья Поляна, Рябцевский до точки 6 (52° 59,077'; 52° 23,188'), далее по точкам 7(52° 59,192'; 52° 22,352'), 8 (52° 59,598'; 52° 21,865'), 9 (52° 59,117'; 52° 21,854') в общем направлении на запад через населенный пункт Пасмурово до границы Национального парка «Бузулукский бор», затем по границе Бузулукского бора в северо-восточном направлении через населенный пункт Нефтяник до населенного пункта Березовка, от указанного населенного пункта по реке Березовка на север до ее впадения в реку Боровка, затем по реке Боровка до населенного пункта Мельничный.

Карта-схема границ охотничьего хозяйства ООУ № 8-1 прилагается (в составе геоинформационной системы), в том числе в электронном виде в формате shp-файла.

Карта-схема границ общедоступного
охотничьего угодья № 8-1 Бузулукского района

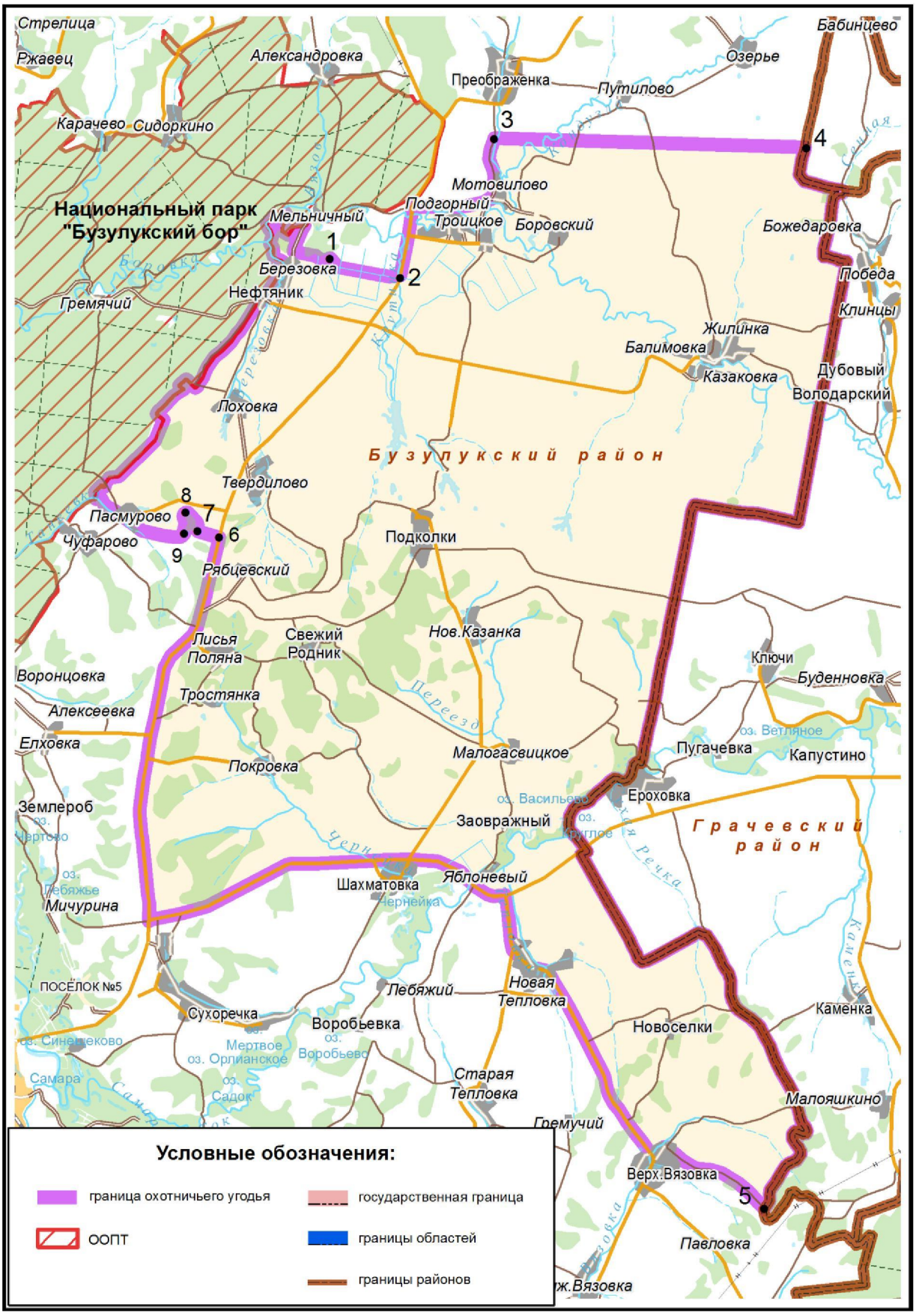

ООУ № 8-2.
Площадь: 103180 гектаров.
Бузулукский район

Северная граница: от точки 1 (52° 51,924'; 51° 50,199') на административной границе Оренбургской и Самарской областей по точкам 2 (52° 51,204'; 51° 49,905'), 3 (52° 50,408'; 51° 50,263') до точки 4 (52° 48,673'; 52° 3,960') на реке Винной, затем по этой реке в северо-восточном направлении до железной дороги Самара–Оренбург, далее по реке Винной вдоль лесополосы по меже ООО «СОК» до ее истока, затем по точкам 5 (52° 51,314'; 52° 8,257'), 6 (52° 51,487'; 52° 9,291'), 7 (52° 52,323'; 52° 9,567'),8 (52° 52,343'; 52° 8,926'), 9 (52° 52,775'; 52° 8,327') до реки Самары, по реке Самаре до точки 10 (52° 53,267'; 52° 11,002').

Восточная граница: от точки 10 (52° 53,267'; 52° 11,002') на реке Самаре в юго-восточном направлении по точкам 11 (52° 52,577'; 52° 11,292'), 12 (52° 51,549'; 52° 11,950') по границе Национального парка «Бузулукский бор» мимо населенного пункта Палимовка до точки 13 (52° 49,996'; 52° 15,228') на реке Самаре, затем по реке Самаре на юго-восток до точки 14 (52° 48,356'; 52° 17,217') вблизи города Бузулука, далее по точкам 15 (52° 48,894'; 52° 18,869'), 16 (52° 48,932'; 52° 19,732'), 17 (52° 49,255'; 52° 20,263') до точки 18 (52° 49,180'; 52° 21,219') на автотрассе Бузулук–Бугуруслан (Р-246) в районе населенного пункта Сухоречка, затем по указанной автотрассе в сторону населенного пункта Бузулук до пересечения с рекой Самарой, далее по указанной реке до ее пересечения с железной дорогой Самара–Оренбург, затем по этой железной дороге до ее пересечения с границей Бузулукского и Тоцкого муниципальных районов, далее по указанной границе в общем направлении на юг до пересечения с границей Бузулукского и Курманаевского муниципальных районов.

Южная граница: от места пересечения границ Бузулукского, Тоцкого и Курманаевского муниципальных районов по границе Бузулукского и Курманаевского муниципальных районов до ее пересечения с административной границей Оренбургской и Самарской областей.

Западная граница: от места пересечения границы Бузулукского и Курманаевского муниципальных районов с административной границей Оренбургской и Самарской областей по указанной административной границе до точки 1 (52° 51,924'; 51° 50,199').

Карта-схема границ охотничьего хозяйства ООУ № 8-2 прилагается (в составе геоинформационной системы), в том числе в электронном виде в формате shp-файла.

Карта-схема границ общедоступного
охотничьего угодья № 8-2 Бузулукского района

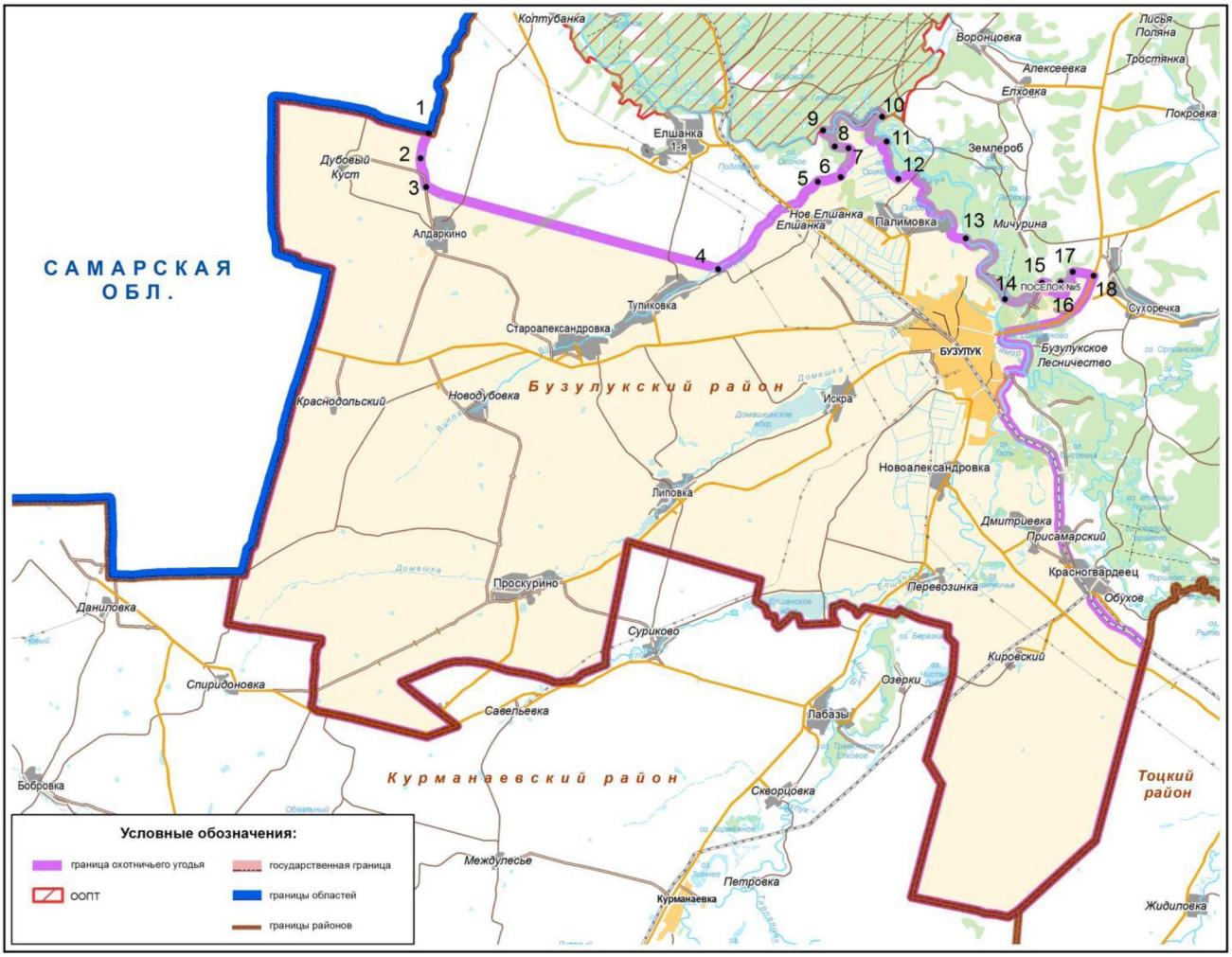

ООУ № 8-3.
Площадь: 12487 гектаров.
Бузулукский район

Северная граница: от места пересечения административной границы Оренбургской и Самарской областей с границей Бузулукского и Бугурусланского муниципальных районов по границе Бузулукского и Бугурусланского муниципальных районов в общем направлении на восток до ее пересечения с автотрассой Бузулук–Бугуруслан (Р-246).

Восточная граница: от места пересечения границы Бузулукского и Бугурусланского муниципальных районов с автотрассой Бузулук–Бугуруслан (Р-246) по указанной автотрассе на юг до ее пересечения с дорогой на населенный пункт Державино.

Южная граница: от места пересечения автотрассы Бузулук–Бугуруслан (Р-246) с дорогой на населенный пункт Державино на запад по указанной дороге до населенного пункта Державино, от указанного населенного пункта по дороге в северо-западном направлении мимо населенного пункта Гавриловка, Сергеевка через населенные пункты Екатериновка, Феклинка до пересечения с административной границей Оренбургской и Самарской областей.

Западная граница: от места пересечения дороги, идущей от населенного пункта Феклинка с административной границей Оренбургской и Самарской областей по указанной административной границе в общем направлении на север до ее пересечения с границей Бузулукского и Бугурусланского муниципальных районов.

Карта-схема границ охотничьего хозяйства ООУ № 8-3 прилагается (в составе геоинформационной системы), в том числе в электронном виде в формате shp-файла.

Карта-схема границ общедоступного
охотничьего угодья № 8-3 Бузулукского района

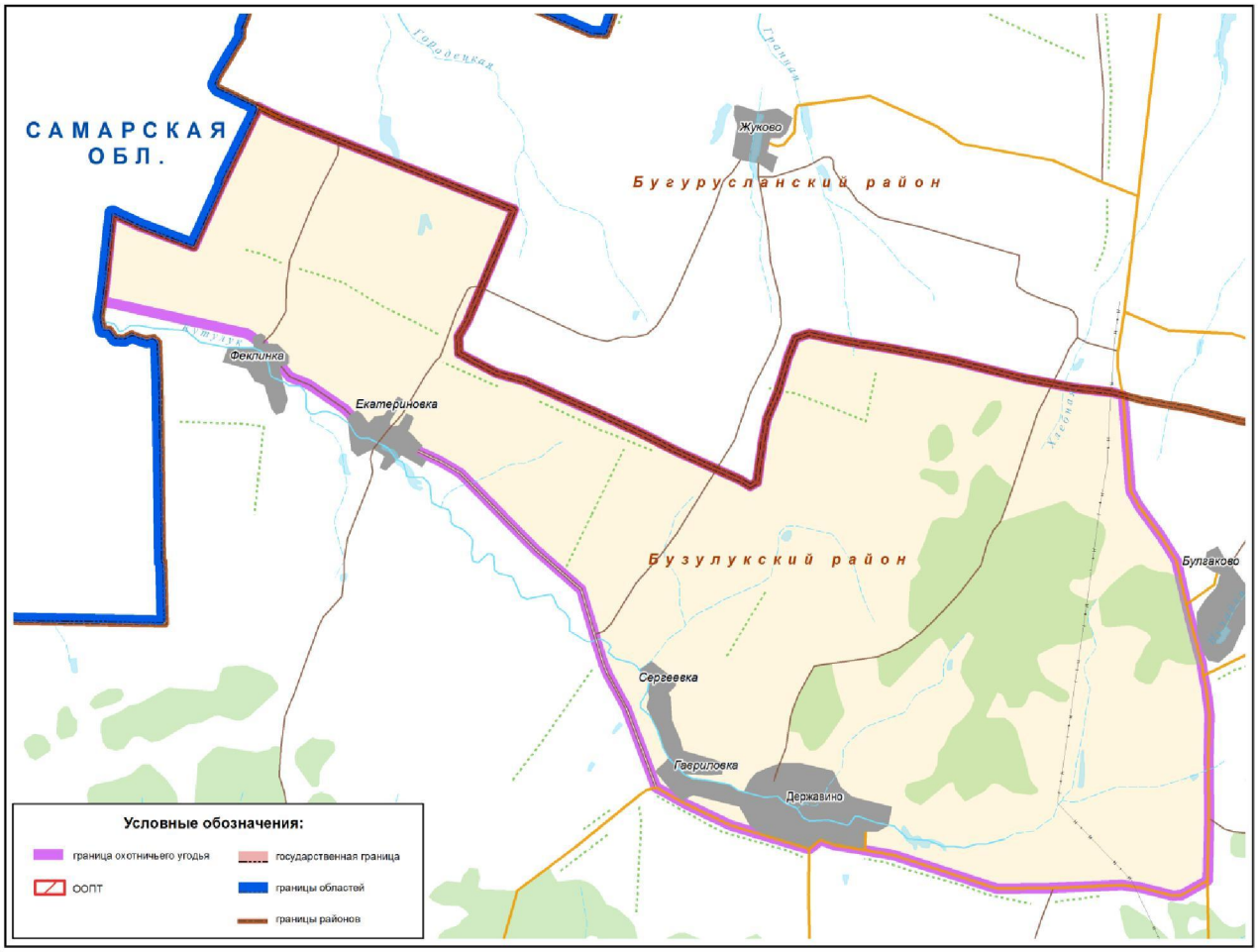

ООУ № 9-1.
Площадь: 282782 гектара.
Гайский городской округ

Северная граница: от места пересечения границы Гайского и Кувандыкского городских округов с административной границей Оренбургской области и Республики Башкортостан по указанной административной границе в общем направлении на северо-восток до пересечения с границей Гайского городского округа и Кваркенского муниципального района.

Восточная граница: от места пересечения административной границы Оренбургской области и Республики Башкортостан с границей Гайского городского округа и Кваркенского муниципального района по границе Гайского городского округа и Кваркенского муниципального района на юг до пересечения с границей Гайского городского округа и Новоорского муниципального района, далее по границе Гайского городского округа и Новоорского муниципального района до ее пересечения с административной границей Оренбургской области и Республики Казахстан.

Южная граница: от места пересечения границы Гайского городского округа и Новоорского муниципального района с административной границей Оренбургской области и Республики Казахстан по указанной административной границе в общем направлении на запад до точки 1 (51°7,060'; 57°55,034').

Западная граница: от точки 1 (51°7,060'; 57°55,034') на административной границе Оренбургской области и Республики Казахстан на северо-восток до населенного пункта Губерля, от населенного пункта Губерля в общем направлении на север по реке Чебакле до населенного пункта Хмелевка, далее на северо-восток по реке Хмелевке до ее пересечения с границей Гайского и Кувандыкского городских округов, затем по границе Гайского и Кувандыкского городских округов в общем направлении на северо-восток до пересечения с административной границей Оренбургской области и Республики Башкортостан.

Карта-схема границ охотничьего хозяйства ООУ № 9-1 прилагается (в составе геоинформационной системы), в том числе в электронном виде в формате shp-файла.

Карта-схема границ общедоступного
охотничьего угодья № 9-1 Гайского городского округа

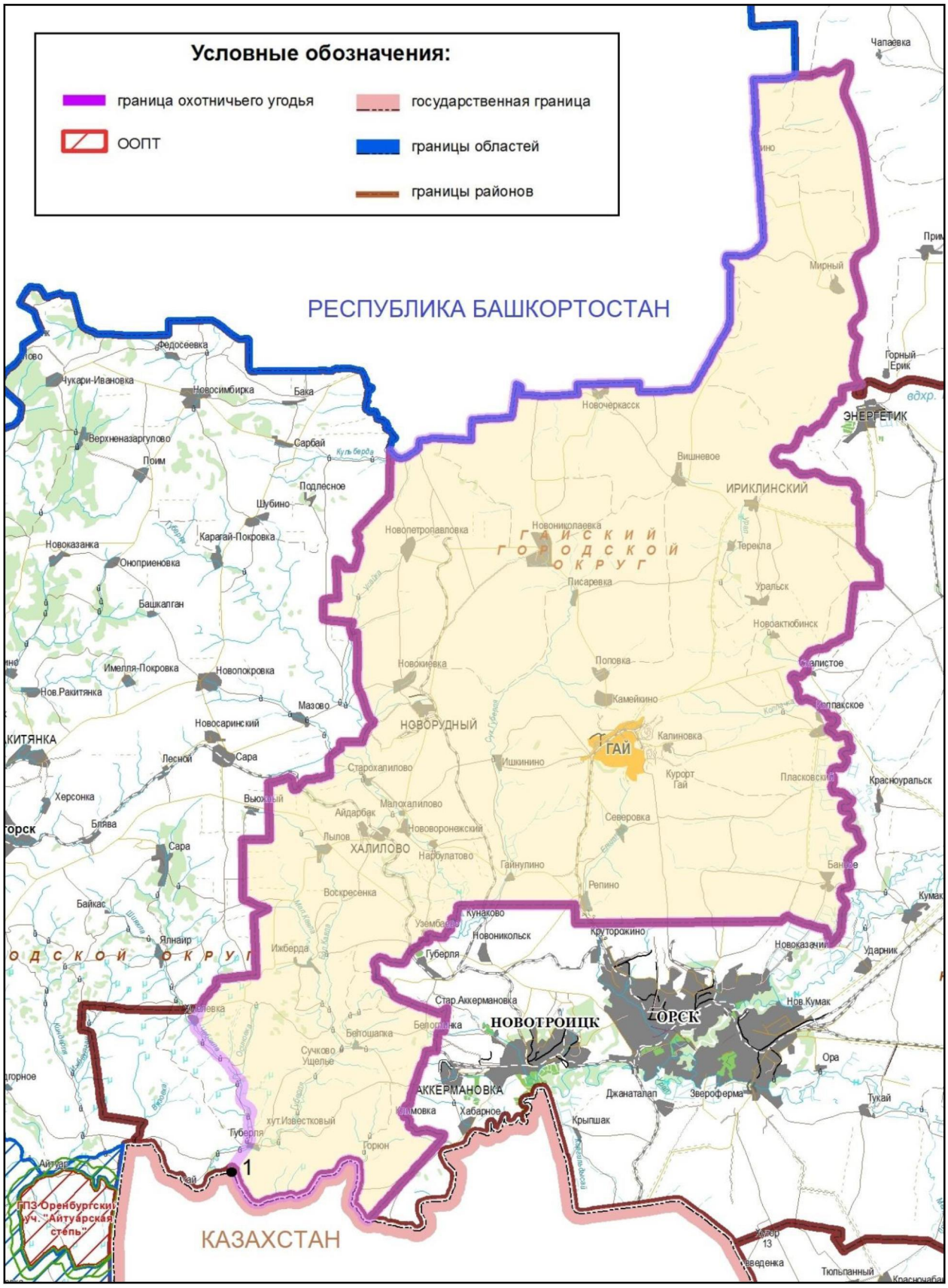

ООУ № 10-1.
Площадь: 62387 гектаров.
Грачевский район

Северная граница: от точки 1 (53°10,092'; 53°01,829') на границе Грачевского и Асекеевского муниципальных районов по указанной границе в общем направлении на восток до пересечения границ Асекеевского, Грачевского и Матвеевского районов.

Восточная граница: от места пересечения границ Асекеевского, Грачевского и Матвеевского районов по границе Матвеевского и Грачевского муниципальных районов до места пересечения границ Матвеевского, Грачевского и Красногвардейского муниципальных районов, далее по границе Грачевского и Красногвардейского муниципальных районов в общем направлении на юго-запад до ее пересечения с дорогой на населенный пункт Верхнеигнашкино.

Южная граница: от места пересечения границы Грачевского и Красногвардейского муниципальных районов с дорогой на населенный пункт Верхнеигнашкино по указанной дороге на запад через населенный пункт Верхнеигнашкино, Андреевка, Чапаевка, Буденовка до населенного пункта Ключи, от населенного пункта Ключи по точкам 2 (52°56,461'; 52°43,956'), 3 (52°56,203'; 52°42,466') , 4 (52°56,789'; 52°41,578'), 5 (52°57,212'; 52°41,786') до точки 6 (52°57,319'; 52°40,301') на границе Грачевского и Бузулукского муниципальных районов.

Западная граница: от точки 6 (52°57,319'; 52°40,301') на границе Грачевского и Бузулукского муниципальных районов в общем направлении на север по указанной границе до ее пересечения с рекой Боровкой, далее на юго-восток по реке Боровке до населенного пункта Якутино, затем по дороге Якутино–Петрохерсонец мимо населенного пункта Ждамировка до населенного пункта Петрохерсонец, от населенного пункта Петрохерсонец в общем направлении на север через населенные пункты Новоалексеевка, Урицкое до населенного пункта Таллы, далее в том же направлении до точки 1 (53°10,092'; 53°01,829') на границе Грачевского и Асекеевского муниципальных районов.

Карта-схема границ охотничьего хозяйства ООУ № 10-1 прилагается (в составе геоинформационной системы), в том числе в электронном виде в формате shp-файла.

Карта-схема границ общедоступного
охотничьего угодья № 10-1 Грачевского района

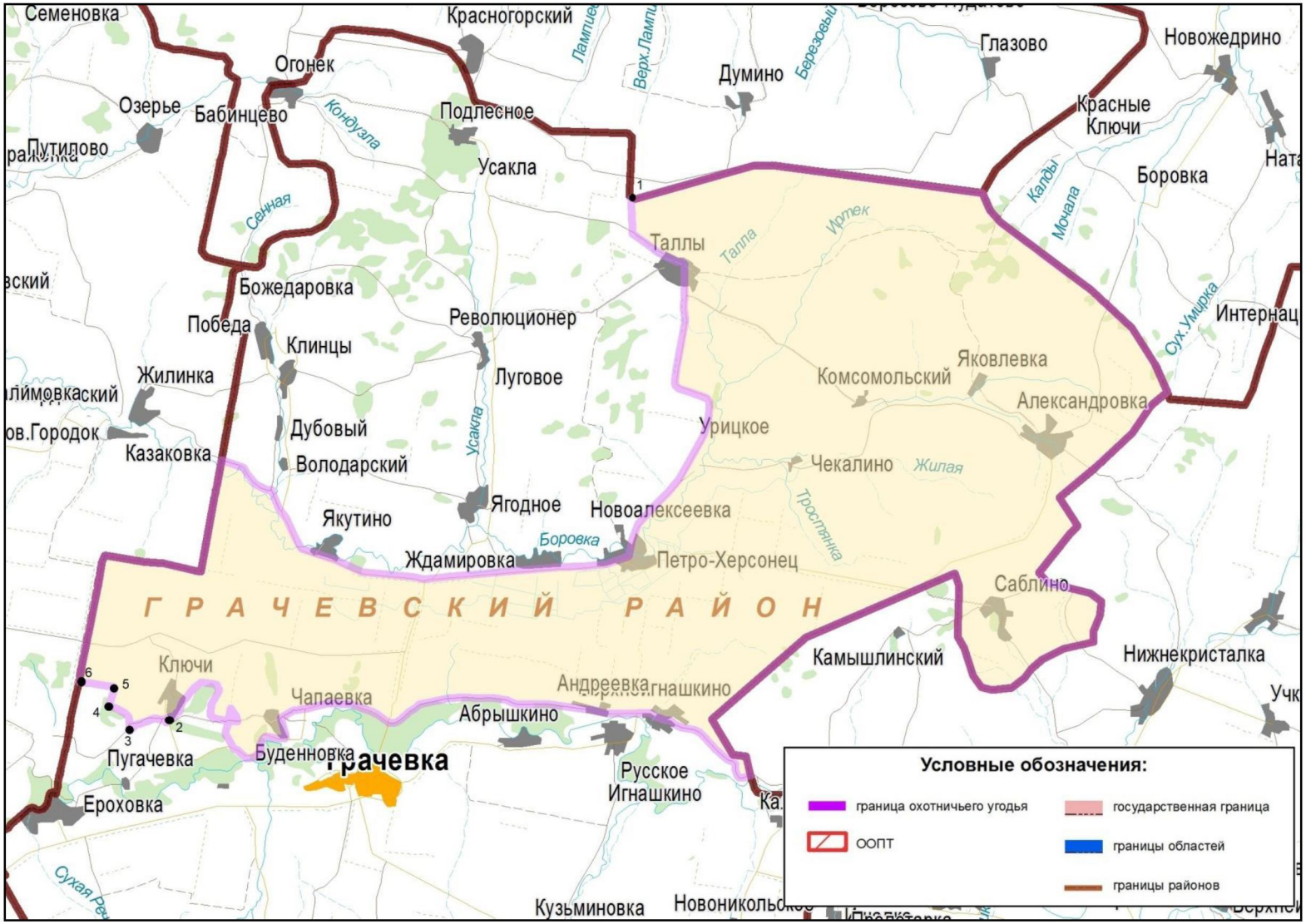

ООУ № 10-2.
Площадь: 18063 гектара.
Грачевский район

Северная граница: от населенного пункта Старояшкино по реке Ильмень на северо-восток до пересечения с дорогой Грачевка–Сорочинск, далее по грунтовой дороге на восток до населенного пункта Новоникольское, от населенного пункта Новоникольское по дороге в общем направлении на север через населенный пункт Каликино до пересечения с границей Грачевского и Красногвардейского муниципальных районов.

Восточная граница: от места пересечения дороги Новоникольское–Каликино с границей Грачевского и Красногвардейского муниципальных районов по указанной границе в общем направлении на юг до пересечения с границей Грачевского муниципального района и Сорочинского городского округа.

Южная граница: от места пересечения границ Грачевского, Красногвардейского муниципальных районов и Сорочинского городского округа по границе Грачевского муниципального района и Сорочинского городского округа в общем направлении на запад до точки 1 (52° 45,500'; 53° 0,614').

Западная граница: от точки 1 (52°45,500'; 53°00,614') на границе Грачевского муниципального района и Сорочинского городского округа на северо-запад по прямой до точки 2 (52°47,887'; 52°58,539'), далее в том же направлении по проселочной полевой дороге до населенного пункта Старояшкино.

Карта-схема границ охотничьего хозяйства ООУ № 10-2 прилагается (в составе геоинформационной системы), в том числе в электронном виде в формате shp-файла.

Карта-схема границ общедоступного
охотничьего угодья № 10-2 Грачевского района

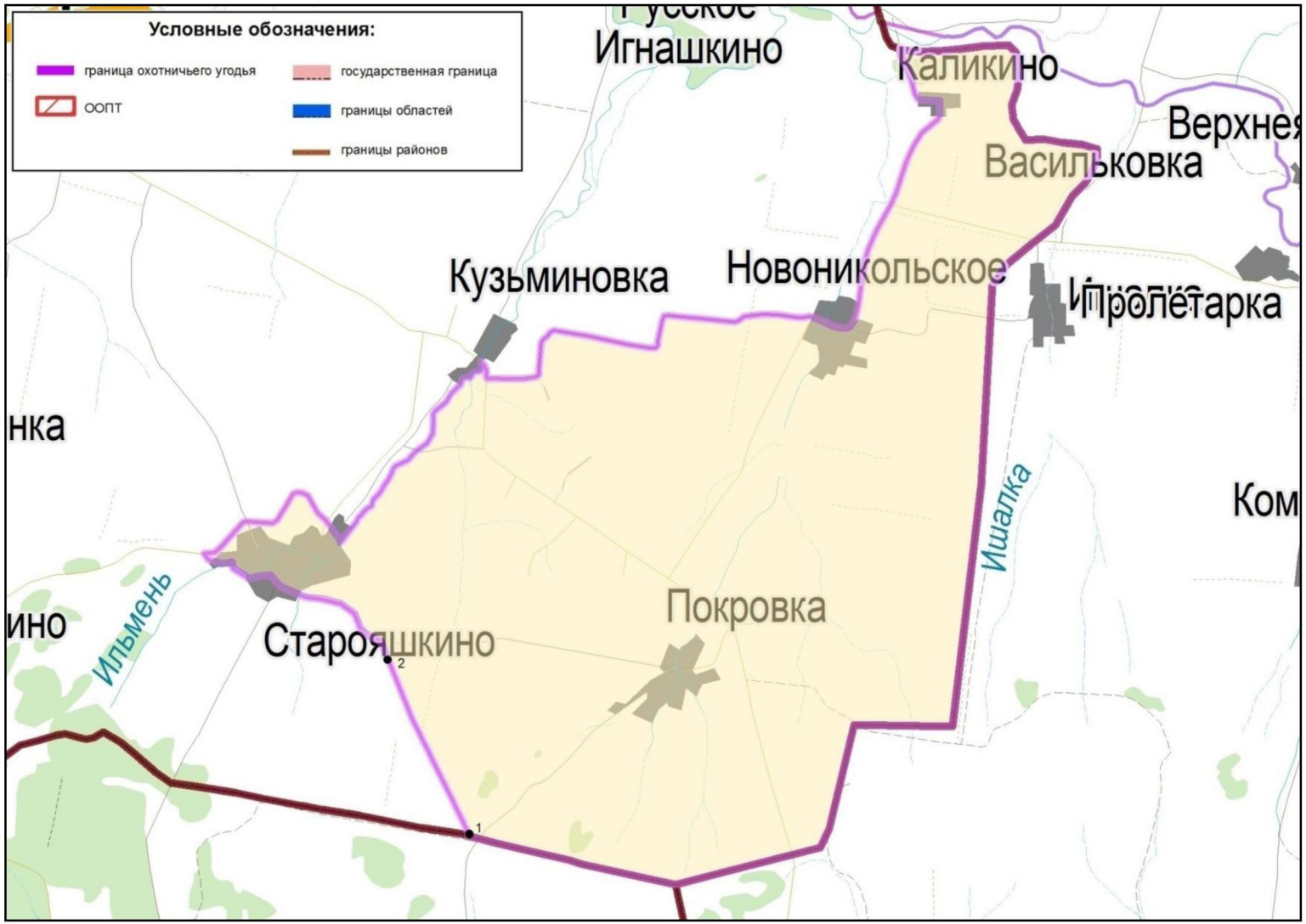

ООУ № 10-3.
Площадь: 11007 гектаров.
Грачевский район

Северная граница: от населенного пункта Ероховка по грунтовой дороге на юг до пересечения с дорогой Бузулук–Грачевка, далее по дороге Бузулук–Грачевка на северо-восток до точки 1 (52°54,490' 52°47,388') на повороте на населенный пункт Каменка.

Восточная граница: от точки 1 (52°54,490' 52°47,388') на дороге Бузулук–Грачевка по дороге на юг мимо населенного пункта Каменка до точки 2 (52°47,453'; 52°49,873') на дороге Малояшкино–Старояшкино.

Южная граница: от точки 2 (52°47,453'; 52°49,873') на дороге Малояшкино–Старояшкино по прямой на юго-запад до населенного пункта Малояшкино, от населенного пункта Малояшкино по дороге Малояшкино–Верхняя Вязовка в общем направлении на запад до ее пересечения с границей Грачевского и Бузулукского муниципальных районов в точке 3 (52°46,936'; 52°46,267').

Западная граница: от точки 3 (52°46,936'; 52°46,267') на пересечении дороги Малояшкино–Верхняя Вязовка с границей Грачевского и Бузулукского муниципальных районов в общем направлении на северо-запад до населенного пункта Ероховка.

Карта-схема границ охотничьего хозяйства ООУ № 10-3 прилагается (в составе геоинформационной системы), в том числе в электронном виде в формате shp-файла.

Карта-схема границ общедоступного
охотничьего угодья № 10-3 Грачевского района



ООУ № 11-1.
Площадь: 149931 гектар.
Домбаровский район

Северная граница: от места впадения реки Домбаровки в реку Камсак на границе Домбаровского муниципального района и Ясненского городского округа в общем направлении на восток по указанной границе до ее пересечения с административной границей Оренбургской области и Республики Казахстан.

Юго-восточная граница: от места пересечения границы Домбаровского муниципального района и Ясненского городского округа с административной границей Оренбургской области и Республики Казахстан по указанной административной границе до ее пересечения в точке 1 (50° 38,315'; 59° 25,450') с дорогой до населенного пункта Бояровка.

Западная граница: от места пересечения административной границы Оренбургской области и Республики Казахстан в точке 1 (50° 38,315'; 59° 25,450') с дорогой на населенный пункт Бояровка по указанной дороге в северо-западном направлении через населенный пункт Бояровка до ее пересечения около населенного пункта Архангельское с рекой Домбаровкой, далее по автодороге в общем направлении на восток через населенный пункт Домбаровский, далее через точки 2 (50° 43,645'; 59° 32,479'), 3 (50° 42,485'; 59° 34,739'), 4 (59° 38,867'; 59° 38,867'), 5 (50° 40,972'; 59° 41,394'), 6 (50° 39,831'; 59° 44,236'), 7 (50° 37,832'; 59° 45,854'), 8 (50° 36,565'; 59° 47,942'), 9 (50° 34,970'; 59° 48,000'), 10 (50° 34,943'; 59° 49,552'), 11 (50° 37,011'; 59° 51,406'), 12 (50° 38,714'; 59° 53,344'), 13 (50° 40,270'; 59° 50,686'), 14 (50° 41,712'; 59° 46,759'), 15 (50° 41,931'; 59° 43,869'), 16 (50° 42,972'; 59° 39,312'), 17(50° 43,496'; 59° 38,247'), 18 (50°43,666'; 59° 37,249'), 19 (50°43,503'; 59° 36,665'), 20 (50° 44,004'; 59° 36,213'), 21 (50° 44,004'; 59° 36,213'), 22 (50° 43,789'; 59°35,174'), далее по дороге через населенный пункт Домбаровский, затем по железной дороге через населенные пункты Домбаровка, Голубой Факел, далее по прямой до места впадения реки Домбаровки в реку Камсак на границе Домбаровского муниципального района и Ясненского городского округа.

Карта-схема границ охотничьего хозяйства ООУ № 11-1 прилагается (в составе геоинформационной системы), в том числе в электронном виде в формате shp-файла.

Карта-схема границ общедоступного
охотничьего угодья № 11-1 Домбаровского района

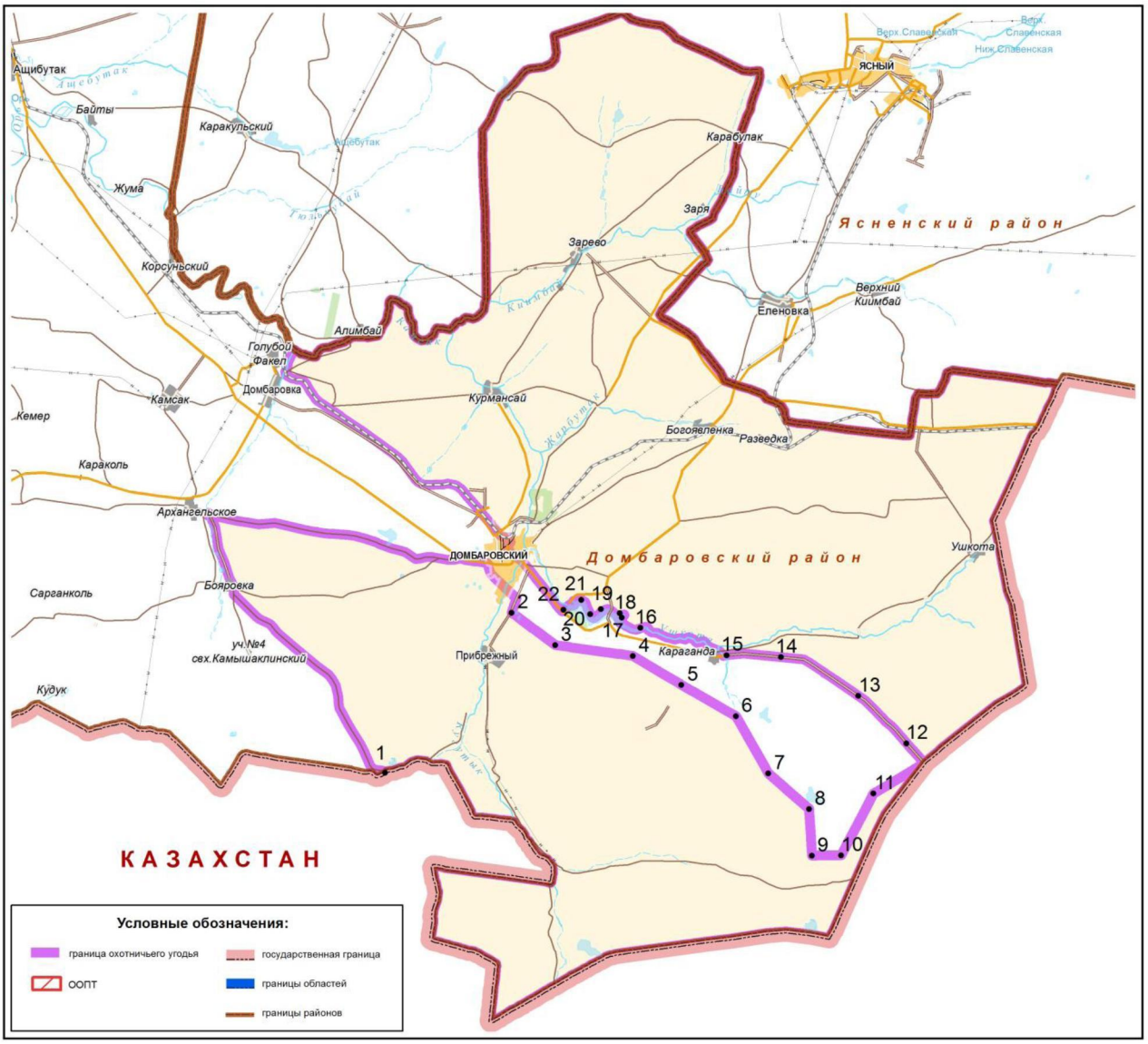

ООУ № 11-2.
Площадь: 184251 гектар.
Домбаровский район

Северная граница: от места пересечения административной границы Оренбургской области и Республики Казахстан с границей Домбаровского и Новоорского муниципальных районов по границе Домбаровского и Новоорского муниципальных районов до ее пересечения с границей Домбаровского муниципального района и Ясненского городского округа.

Восточная граница: от места пересечения границ Домбаровского, Новоорского муниципальных районов и Ясненского городского округа по границе Домбаровского муниципального района и Ясненского городского округа в общем направлении на юг по указанной границе до ее пересечения с рекой Домбаровка в месте ее впадения в реку Камск, далее по реке Домбаровка на юго-запад до ее пересечения с дорогой Архангельское–Бояровка около населенного пункта Архангельское, затем по этой дороге в юго-восточном направлении через населенный пункт Бояровка до пересечения с административной границей Оренбургской области и Республики Казахстан в точке 1 (50° 38,315'; 59° 25,450').

Южная граница: от места пересечения дороги, идущей от населенного пункта Бояровка, с административной границей Оренбургской области и Республики Казахстан в точке 1 (50° 38,315'; 59° 25,450') по указанной административной границе на запад до населенного пункта Хутор № 15.

Западная граница: от населенного пункта Хутор № 15 на административной границе Оренбургской области и Республики Казахстан в общем направлении на северо-запад по указанной административной границе до ее пересечения с границей Домбаровского и Новоорского муниципальных районов.

Карта-схема границ охотничьего хозяйства ООУ № 11-2 прилагается (в составе геоинформационной системы), в том числе в электронном виде в формате shp-файла.

Карта-схема границ общедоступного
охотничьего угодья № 11-2 Домбаровского района

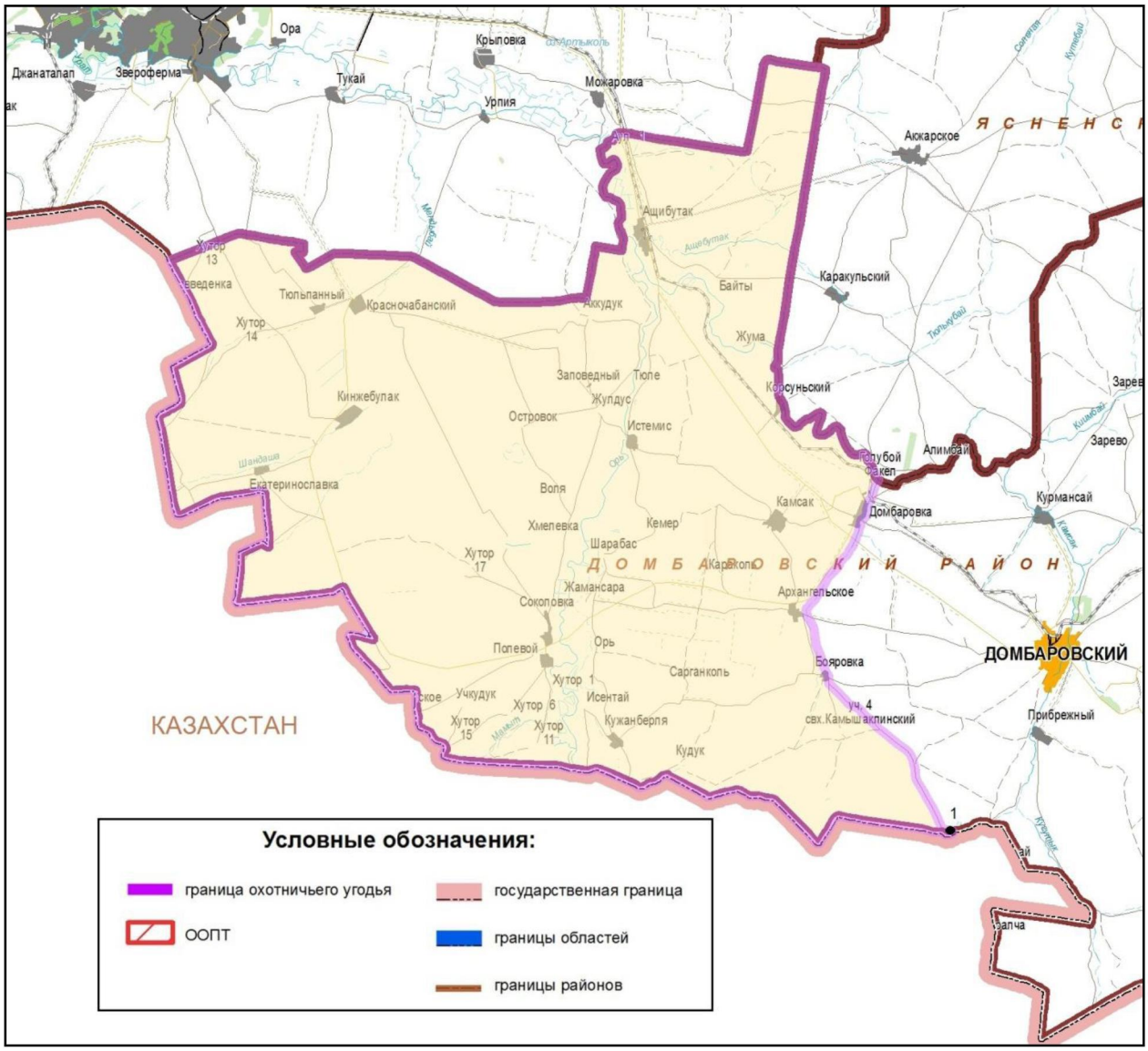

ООУ № 12-1.
Площадь: 65945 гектаров.
Илекский район

Северная граница: от места пересечения границ Илекского, Ташлинского и Новосергиевского муниципальных районов по границе Илекского и Новосергиевского муниципальных районов в общем направлении на восток до пересечения с границей Илекского и Переволоцкого муниципальных районов.

Восточная граница: от места пересечения границ Илекского, Новосергиевского и Переволоцкого муниципальных районов по границе Илекского и Переволоцкого муниципальных районов на юго-восток до пересечения с дорогой Нижнеозерное–Чесноковка.

Южная граница: от места пересечения границы Илекского и Переволоцкого муниципальных районов с дорогой Нижнеозерное–Чесноковка по указанной дороге на юго-запад до населенного пункта Нижнеозерное, от населенного пункта Нижнеозерное по дороге в общем направлении на запад до населенного пункта Сладково, от населенного пункта Сладково на восток по точкам 1 (51° 38,126'; 53° 22,534'), 2 (51° 37,821'; 53° 16,474'), 3 (51° 36,719'; 53°9,723') до пересечения с границей Илекского и Ташлинского муниципальных районов в точке 4 (51° 36,748'; 53° 2,858').

Западная граница: от точки 4 (51° 36,748'; 53° 2,858') на границе Илекского и Ташлинского муниципальных районов по указанной границе до ее пересечения с границей Илекского и Новосергиевского муниципальных районов.

Карта-схема границ охотничьего хозяйства ООУ № 12-1 прилагается (в составе геоинформационной системы), в том числе в электронном виде в формате shp-файла.

Карта-схема границ общедоступного
охотничьего угодья № 12-1 Илекского района

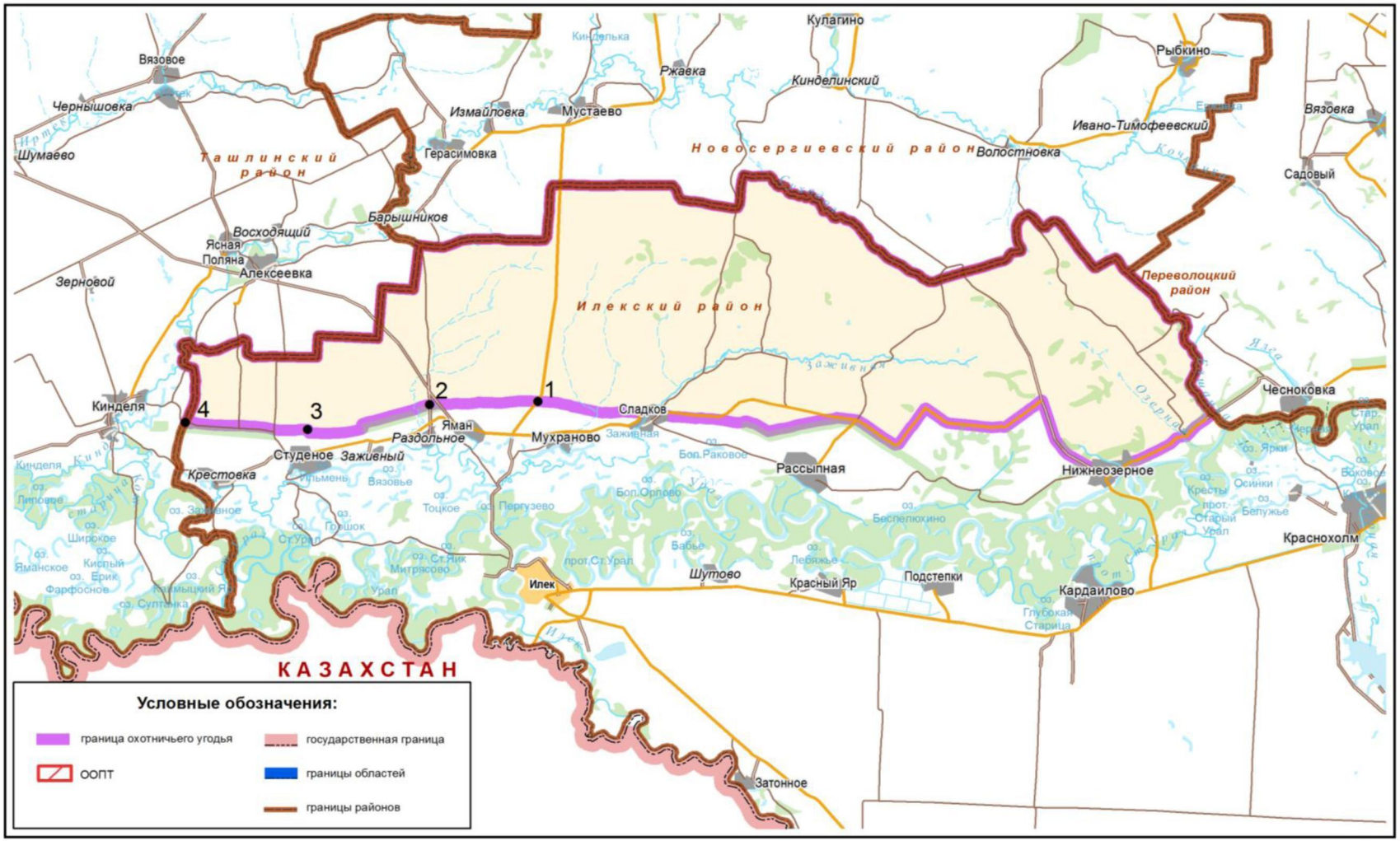

ООУ № 12-2.
Площадь: 108792 гектара.
Илекский район

Северная граница: от точки 1 (51° 31,329'; 53° 37,041') на проселочной дороге Красный Яр–Затонное по точкам 2 (51° 30,282'; 53° 51,586'), 3 (51° 30,637'; 53° 53,740') вдоль автодороги Оренбург–Илек (Р-336) с включением 500 метровой зоны южнее гослесполосы до точки 4 (51°31,788'; 53°55'691'), затем на юг по полевой дороге до точки 5 (51°30,350'; 53°56,448'), далее по полевой дороге в общем направлении на северо-восток через точку 6 (51°32,601'; 54°08,375') до точки 7 (51°34,709'; 54°08,787') на автодороге Оренбург–Илек (Р-336), от точки 7 (51°34,709'; 54°08,787') по указанной автодороге в том же направлении до ее пересечения с границей Илекского и Оренбургского муниципальных районов.

Восточная граница: от места пересечения границы Илекского и Оренбургского муниципальных районов с автодорогой Оренбург–Илек (Р-336) по указанной границе в общем направлении на юго-запад до ее пересечения с границей Илекского муниципального района и Соль-Илецкого городского округа, далее по границе Илекского муниципального района и Соль-Илецкого городского округа до точки 8 (51° 15,852'; 54° 12,227').

Южная граница: от точки 8 (51° 15,852'; 54° 12,227') на границе Илекского муниципального района и Соль-Илецкого городского округа по грунтовой дороге до населенного пункта Братский, далее на север по дороге на населенный пункт Димитровский до ее пересечения с дорогой на населенный пункт Филипповка, далее на запад по этой дороге до населенного пункта Филипповка, затем на запад до истока реки Малой Песчанки в точке 9 (51° 20,745'; 54° 1,181'), далее по этой реке на юг до её пересечения с дорогой Привольное–Песчаное возле населенного пункта Песчаное, затем по проселочной дороге в западном направлении до точки 10 (51°17,824'; 53°48,759') на ручье.

Западная граница: от точки 10 (51°17,824'; 53°48,759') на северо-запад по ручью до персечения его с дорогой Озерки–Илек, далее в том же направлении по дороге Озерки–Илек до точки 11 (51° 25,878'; 53° 35,839') на повороте на населенный пункт Затонное, от точки 11 (51° 25,878'; 53° 35,839') по прямой на юг до точки 1 (51° 31,329'; 53° 37,041') на проселочной дороге Красный Яр–Затонное.

Карта-схема границ охотничьего хозяйства ООУ № 12-2 прилагается (в составе геоинформационной системы), в том числе в электронном виде в формате shp-файла.

Карта-схема границ общедоступного
охотничьего угодья № 12-2 Илекского района

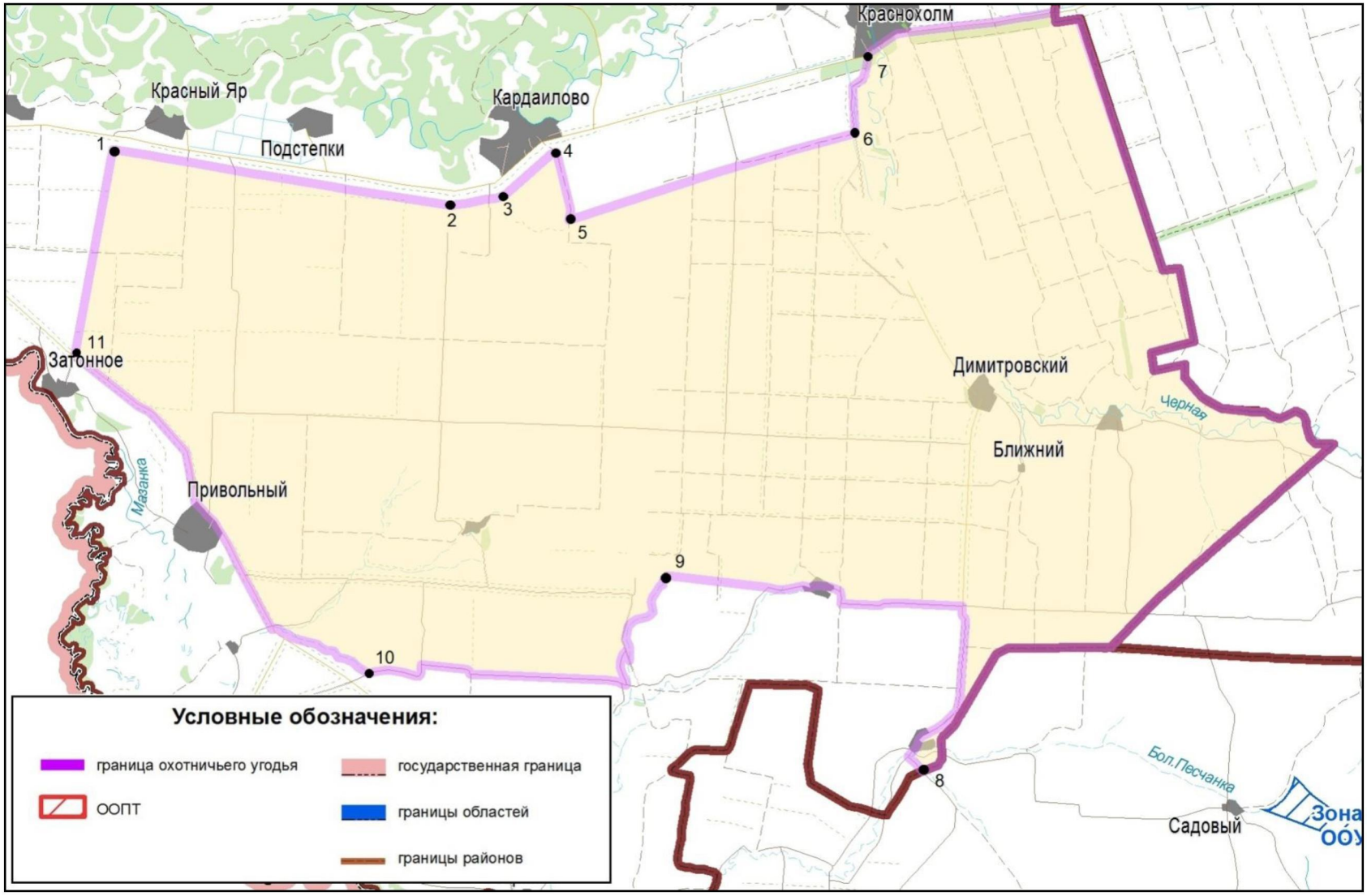

ООУ № 12-3.
Площадь: 7600 гектаров.
Илекский район

Северо-восточная граница: от места пересечения государственной границы Оренбургской области и Республики Казахстан с рекой Урал около населенного пункта Илек по реке Урал в общем направлении на северо-восток до населенного пункта Илек, далее по дороге Илек–Озерки в юго-восточном направлении до точки 1 (51°26,569'; 53°34,361'), далее на юг по полевой дороге до административной границы Оренбургской области и Республики Казахстан в точке 2 (51°25,957'; 53°34,330').

Юго-западная граница: от точки 2 (51°25,957'; 53°34,330') на государственной границе Оренбургской области и Республики Казахстан в общем направлении на северо-запад по указанной границе до ее пересечения с рекой Урал около населенного пункта Илек.

Карта-схема границ охотничьего хозяйства ООУ № 12-3 прилагается (в составе геоинформационной системы), в том числе в электронном виде в формате shp-файла.

Карта-схема границ общедоступного
охотничьего угодья № 12-3 Илекского района



ООУ № 13-1.
Площадь: 443614 гектаров.
Кваркенский район

Северная граница: от места пересечения административных границ Оренбургской области, Республики Башкортостан и Челябинской области по административной границе Оренбургской и Челябинской областей в общем направлении на восток до населенного пункта Свободное.

Восточная граница: от населенного пункта Свободное по дороге в юго-восточном направлении через населенные пункты Аландское, Красный Огородник до пересечения с административной границей Оренбургской и Челябинской областей, далее по этой административной границе до ее пересечения с государственной границей Оренбургской области и Республики Казахстан, далее по государственной границе Оренбургской области и Республики Казахстан до ее пересечения с границей Кваркенского и Адамовского муниципальных районов.

Южная граница: от места пересечения государственной границы Оренбургской области и Республики Казахстан с границей Кваркенского и Адамовского муниципальных районов по границе Кваркенского и Адамовского муниципальных районов в общем направлении на запад до пересечения с границей Кваркенского и Новоорского муниципальных районов, далее по границе Кваркенского и Новоорского муниципальных районов на запад до пересечения с границей Кваркенского муниципального района и Гайского городского округа.

Западная граница: от места пересечения границ Кваркенского, Новоорского муниципальных районов и Гайского городского округа на север по границе Кваркенского муниципального района и Гайского городского округа до пересечения с административной границей Оренбургской области и Республики Башкортостан, далее по указанной административной границе до пересечения с административной границей Оренбургской и Челябинской областей.

Карта-схема границ охотничьего хозяйства ООУ № 13-1 прилагается (в составе геоинформационной системы), в том числе в электронном виде в формате shp-файла.

Карта-схема границ общедоступного
охотничьего угодья № 13-1 Кваркенского района

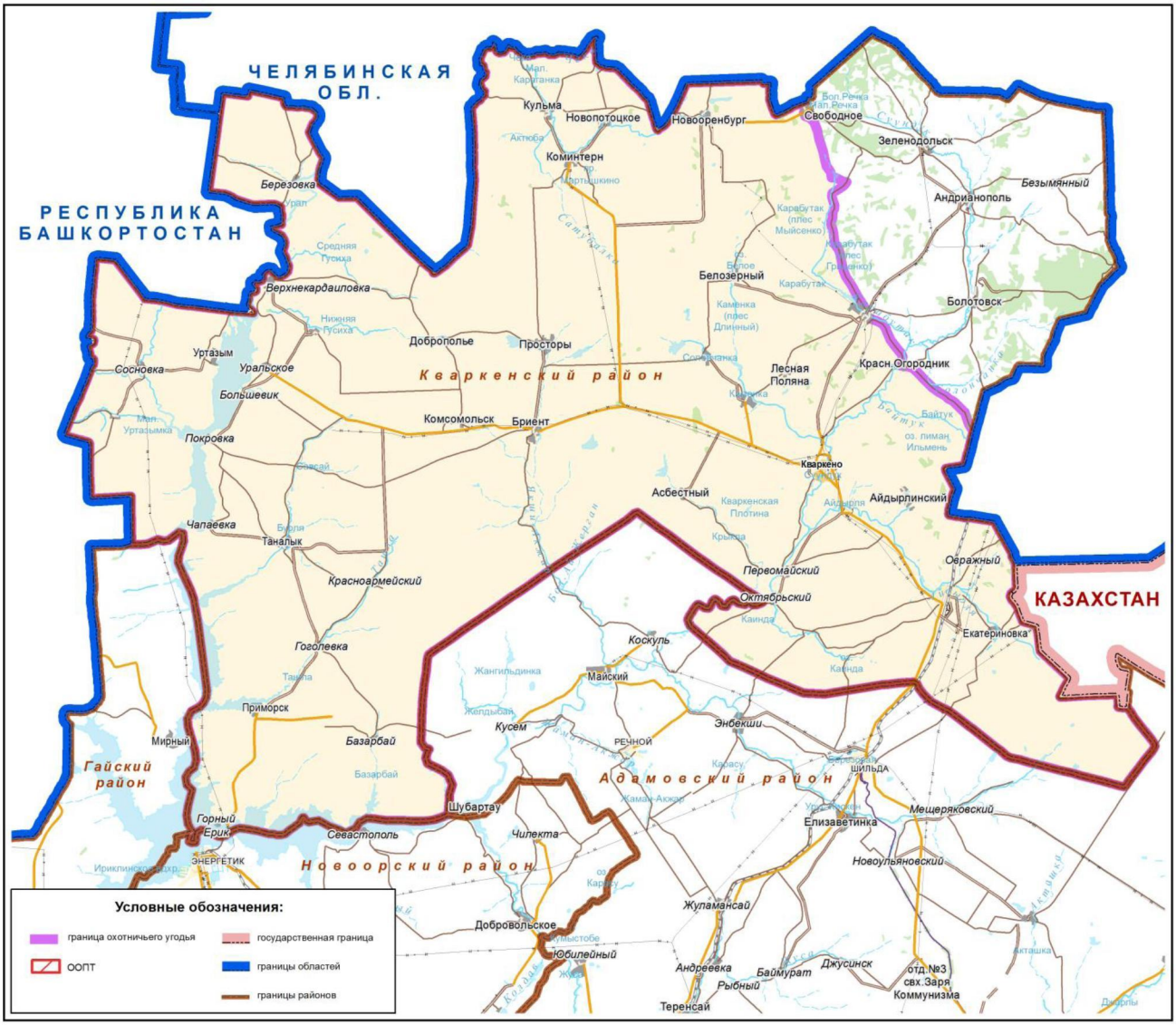

ООУ № 14-1.
Площадь: 188957 гектаров.
Красногвардейский район

Северная граница: от места пересечения границы Красногвардейского и Грачевского муниципальных районов с рекой Ток по этой реке в юго-восточном направлении через населенные пункты Верхнеяиково, Карьялово, Нижнеильясово, Среднеильясово, Верхнеильясово, Малоюлдашево, Новоюлдашево до населенного пункта Староюлдашево, от населенного пункта Староюлдашево по автодороге Плешаново–Ивановка на восток до населенного пункта Ивановка, от населенного пункта Ивановка по дороге через населенные пункты Владимировка, Залесово, мимо населенного пункта Новоюласка, через населенный пункт Петровское до населенного пункта Кристалка, от населенного пункта Кристалка на северо-восток по реке Кристалка до пересечения с дорогой на населенный пункт Гремучий, далее по этой дороге на северо-восток до поворота перед населенным пунктом Гремучий, затем на северо-запад до ее пересечения с границей Красногвардейского и Матвеевского муниципальных районов, далее по указанной границе в общем направлении на восток до ее пересечения с границей Красногвардейского и Пономаревского муниципальных районов.

Восточная граница: от места пересечения границ Красногвардейского, Матвеевского и Пономаревского муниципальных районов по границе Красногвардейского и Пономаревского муниципальных районов до пересечения с границей Красногвардейского и Александровского муниципальных районов, далее по границе Красногвардейского и Александровского муниципальных районов до пересечения с границей Красногвардейского и Новосергиевского муниципальных районов.

Южная граница: от места пересечения границ Красногвардейского, Александровского и Новосергиевского муниципальных районов по границе Красногвардейского и Новосергиевского муниципальных районов до точки 1 (52°44,314'; 53°49,669'), далее на север по полевой дороге до пересечения ее с дорогой Пушкинский–Плешаново в точке 2 (52°45,598'; 53°49,664'), затем по указанной дороге в общем направлении на северо-запад через населенные пункты Юлты, Красиково, Подольск до населенного пункта Луговск, от населенного пункта Луговск по дороге Луговск–Толкаевка в общем направлении на юг мимо населенного пункта Юговка, Дрыгин Сад через населенный пункт Яшкино до пересечения ее с рекой Малый Уран, далее по реке Малый Уран в общем направлении на восток через населенный пункт Свердловский до пересечения ее с границей Красногвардейского и Новосергиевского муниципальных районов в точке 3 (52°37,625'; 53°46,471'), от точки 3 (52°37,625'; 53°46,471') по границе Красногвардейского и Новосергиевского муниципальных районов до пересечения ее с границей

Красногвардейского муниципального района и Сорочинского городского округа, далее по этой границе до ее пересечения с границей Красногвардейского и Грачевского муниципальных районов.

Западная граница: от места пересечения границ Сорочинского городского округа, Красногвардейского и Грачевского муниципальных районов по границе Красногвардейского и Грачевского муниципальных районов до ее пересечения с рекой Ток.

Карта-схема границ охотничьего хозяйства ООУ № 14-1 прилагается (в составе геоинформационной системы), в том числе в электронном виде в формате shp-файла.

Карта-схема границ общедоступного
охотничьего угодья № 14-1 Красногвардейского района

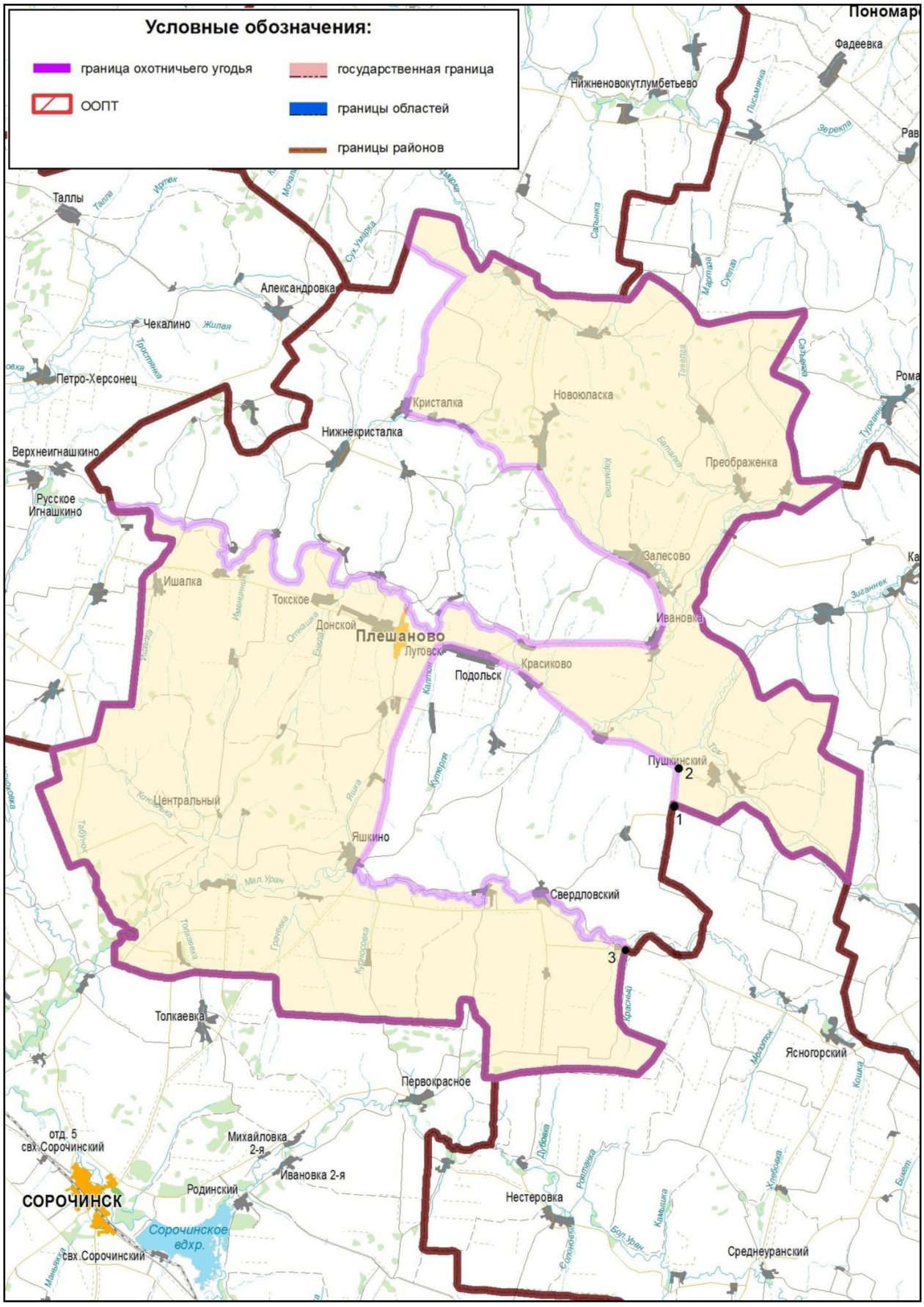

ООУ № 15-1.
Площадь: 39736 гектаров.
Кувандыкский городской округ

Северная граница: от места пересечения реки Ташлы с административной границей Оренбургской области и Республики Башкортостан по указанной административной границе до ее пересечения с границей Кувандыкского и Гайского городских округов.

Восточная граница: от места пересечения административной границы Оренбургской области и Республики Башкортостан с границей Кувандыкского и Гайского городских округов по границе Кувандыкского и Гайского городских округов в общем направлении на юг до точки 1 (51° 40,051'; 58° 6,848').

Южная граница: от точки 1 (51° 40,051'; 58° 6,848') на границе Кувандыкского и Гайского городских округов на запад по прямой до населенного пункта Шубино, от населенного пункта Шубино по автотрассе (Р-337) Сара–Акъяр (Республика Башкортостан) в общем направлении на юг через населенный пункт Карагай-Покровка до населенного пункта Новопокровка, от населенного пункта Новопокровка по дороге на северо-запад через населенный пункт Башкалган до населенного пункта Оноприеновка.

Западная граница: от населенного пункта Оноприеновка по дороге в северо-восточном направлении мимо населенного пункта Поим до пересечения с рекой Ташлой около населенного пункта Новосимбирка, далее по реке Ташле в общем направлении на север до ее пересечения с административной границей Оренбургской области и Республики Башкортостан.

Карта-схема границ охотничьего хозяйства ООУ № 15-1 прилагается (в составе геоинформационной системы), в том числе в электронном виде в формате shp-файла.

Карта-схема границ общедоступного
охотничьего угодья № 15-1 Кувандыкского городского округа

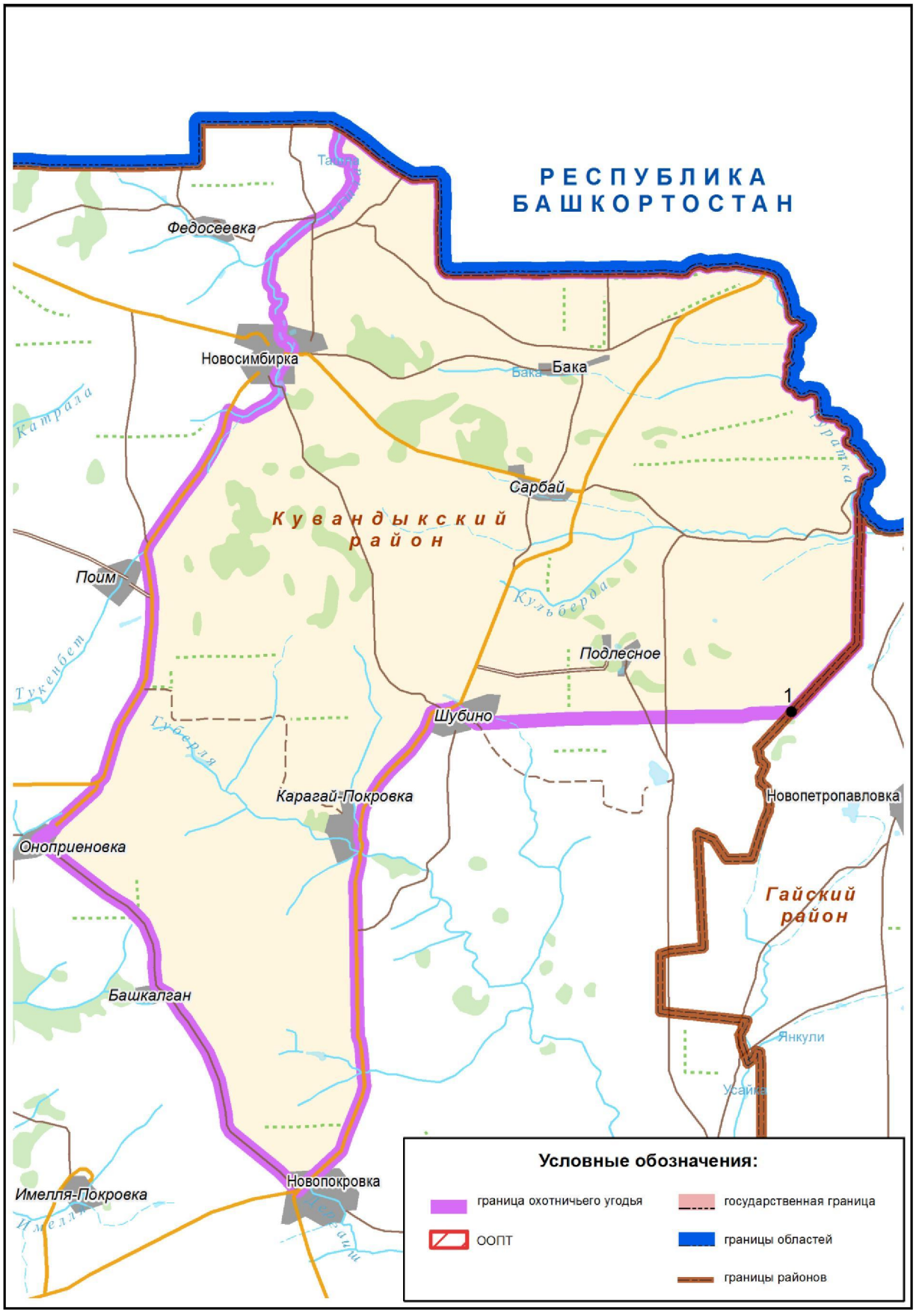

ООУ № 15-2.
Площадь: 14197 гектаров.
Кувандыкский городской округ

Северная граница: от населенного пункта Кувандык по автотрассе Кувандык–Медногорск в общем направлении на юго-восток до ее персечения с рекой Кураган, от места пересечения автотрассы Кувандык–Магнитогорск с рекой Кураган по указанной реке в общем направлении на юг до населенного пункта Блявтамак, от населенного пункта Блявтамак по дороге в южном направлении до пересечения с дорогой Медногорск–Новопокровка, далее по дороге Медногорск–Новопокровка на восток до населенного пункта Ракитянка.

Восточная граница: от населенного пункта Ракитянка по дороге на юг через Урочище Херсонка до населенного пункта Медногорск, от населенного пункта Медногорск по дороге в общем направлении на юг через населенный пункт Рысаево до населенного пункта Кидрясово.

Юго-западная граница: от населенного пункта Кидрясово по дороге в северо-западном направлении до населенного пункта Первомайск, от населенного пункта Первомайск по дороге на северо-запад до населенного пункта Кувандык.

Карта-схема границ охотничьего хозяйства ООУ № 15-2 прилагается (в составе геоинформационной системы), в том числе в электронном виде в формате shp-файла.

Карта-схема границ общедоступного
охотничьего угодья № 15-2 Кувандыкского городского округа

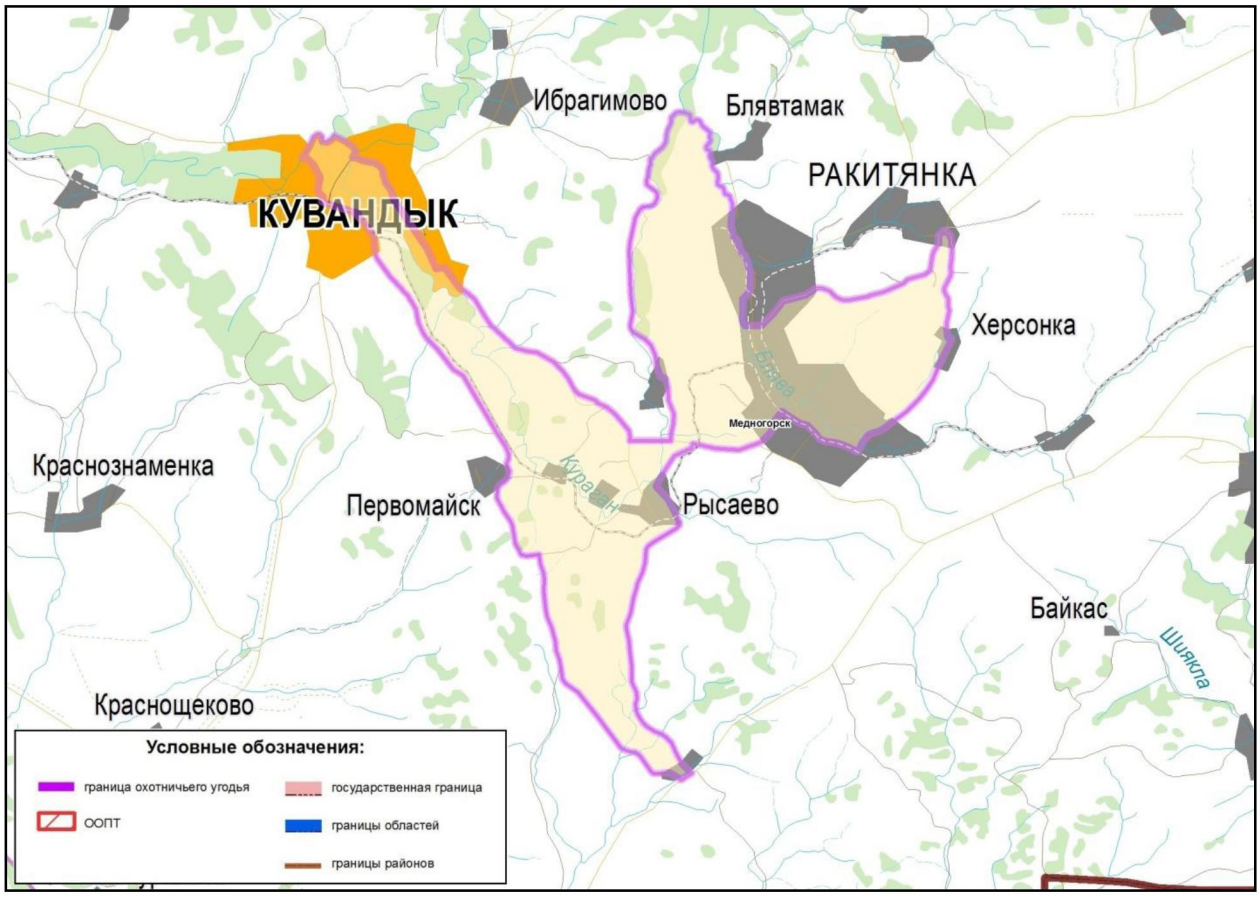

ООУ № 15-3.
Площадь: 6274 гектара.
Кувандыкский городской округ

Северо-восточная граница: от точки 1 (51°35,867'; 57°15,827') по границе Республики Башкортостан до точки 2 (51°39,246'; 57°21,807'), затем по границе заповедника «Шайтан-Тау» до точки 3 (51°38,992'; 57°28,817'), от точки 3 (51°38,992'; 57°28,817') на юго-восток по реке Сакмаре до точки 4 (51°38,730'; 57°30,390'), далее в том же направлении по прямой до точки 5 (51°38,681'; 57°30,617') на дороге Малое Чураево–Чураево, затем по указанной дороге до населенного пункта Чураево.

Юго-западная граница: от населенного пункта Чураево по реке Сакмаре в общем направлении на юго-запад мимо населенного пункта Первое Юмагузино, Верхнеутягулово до впадения в нее реки Сюзян, далее по точкам 6 (51° 35,686'; 57° 19,464'), 7 (51° 35,624'; 57° 17,816'), 8 (51° 35,323'; 57° 16,944'), 9 (51° 35,856'; 57° 16,842') в общем направлении на запад до пересечения с административной границей Оренбургской области и Республики Башкортостан в точке 1 (51° 35,867'; 57° 15,827').

Карта-схема границ охотничьего хозяйства ООУ № 15-3 прилагается (в составе геоинформационной системы), в том числе в электронном виде в формате shp-файла.

Карта-схема границ общедоступного
охотничьего угодья № 15-3 Кувандыкского городского округа

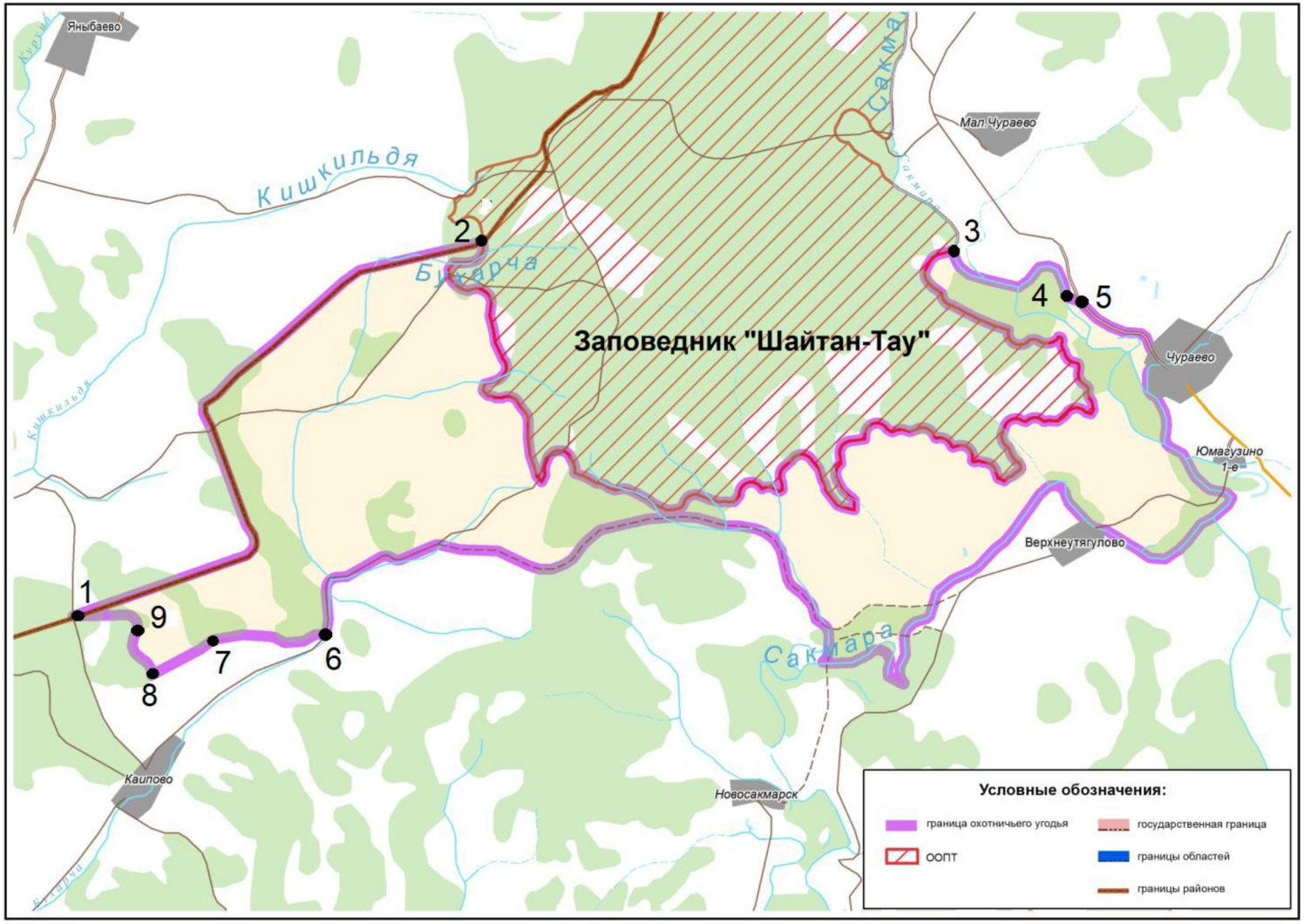

ООУ № 15-4.
Площадь: 19151 гектар.
Кувандыкский городской округ

Северная граница: от точки 1 (51°41,171'; 57°0,153') на границе Республики Башкортостан вдоль границы до точки 2 (51°34,375'; 57°10,444').

Восточная граница: от точки 2 (51°34,375'; 57°10,444') в общем направлении на юг через населенный пункт Аскарово до населенного пункта Куруил.

Южная граница: от населенного пункта Куруил по дороге в общем направлении на запад через населенные пункты Бурангулово, Башкирское Канчерово до населенного пункта Зиянчурино.

Западная граница: от населенного пункта Зиянчурино по дороге в общем направлении на север через населенные пункты Барангулово, Чеботарево до точки 1 (51°41,171'; 57°0,153').

Карта-схема границ охотничьего хозяйства ООУ № 15-4 прилагается (в составе геоинформационной системы), в том числе в электронном виде в формате shp-файла.

Карта-схема границ общедоступного
охотничьего угодья № 15-4 Кувандыкского городского округа

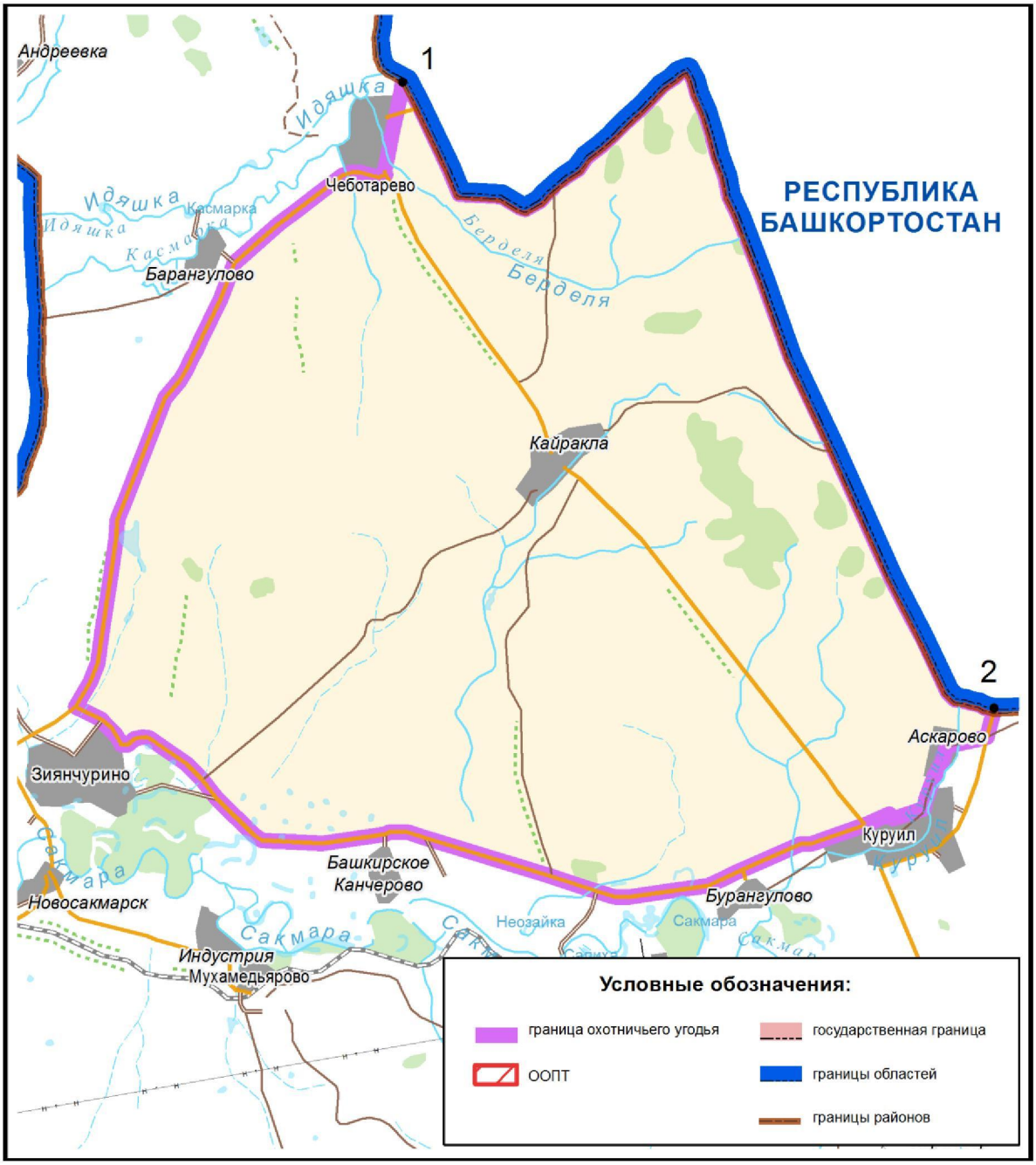

ООУ № 15-5.
Площадь: 150632 гектара.
Кувандыкский городской округ

Северная граница: от точки 1 (51°20,244'; 56°56,608') на границе Беляевского муниципального района и Кувандыкского городского округа по дороге в общем направлении на юго-восток через населенные пункты Залужье, Новоуральск, Жанатан, Урал, Каратал, Айтуар, затем на северо-восток по реке до точки 2 (51°8,288'; 57°46,350') на государственной границе Оренбургской области и Республики Казахстан.

Юго-восточная граница: от точки 2 (51°8,288'; 57°46,350') на государственной границе Оренбургской области и Республики Казахстан вдоль указанной границы, огибая территорию ГПЗ Оренбургский, участок «Айтуарская степь», далее вдоль государственной границы Оренбургской области и Республики Казахстан до места пересечения административной границы с границей Кувандыкского городского округа и Беляевского муниципального района.

Западная граница: от места пересечения государственной границы Оренбургской области и Республики Казахстан с границей Кувандыкского городского округа и Беляевского муниципального района по границе Беляевского муниципального района и Кувандыкского городского округа в общем направлении на север до точки 1 (51°20,244'; 56°56,608').

Карта-схема границ охотничьего хозяйства ООУ № 15-5 прилагается (в составе геоинформационной системы), в том числе в электронном виде в формате shp-файла.

Карта-схема границ общедоступного
охотничьего угодья № 15-5 Кувандыкского городского округа

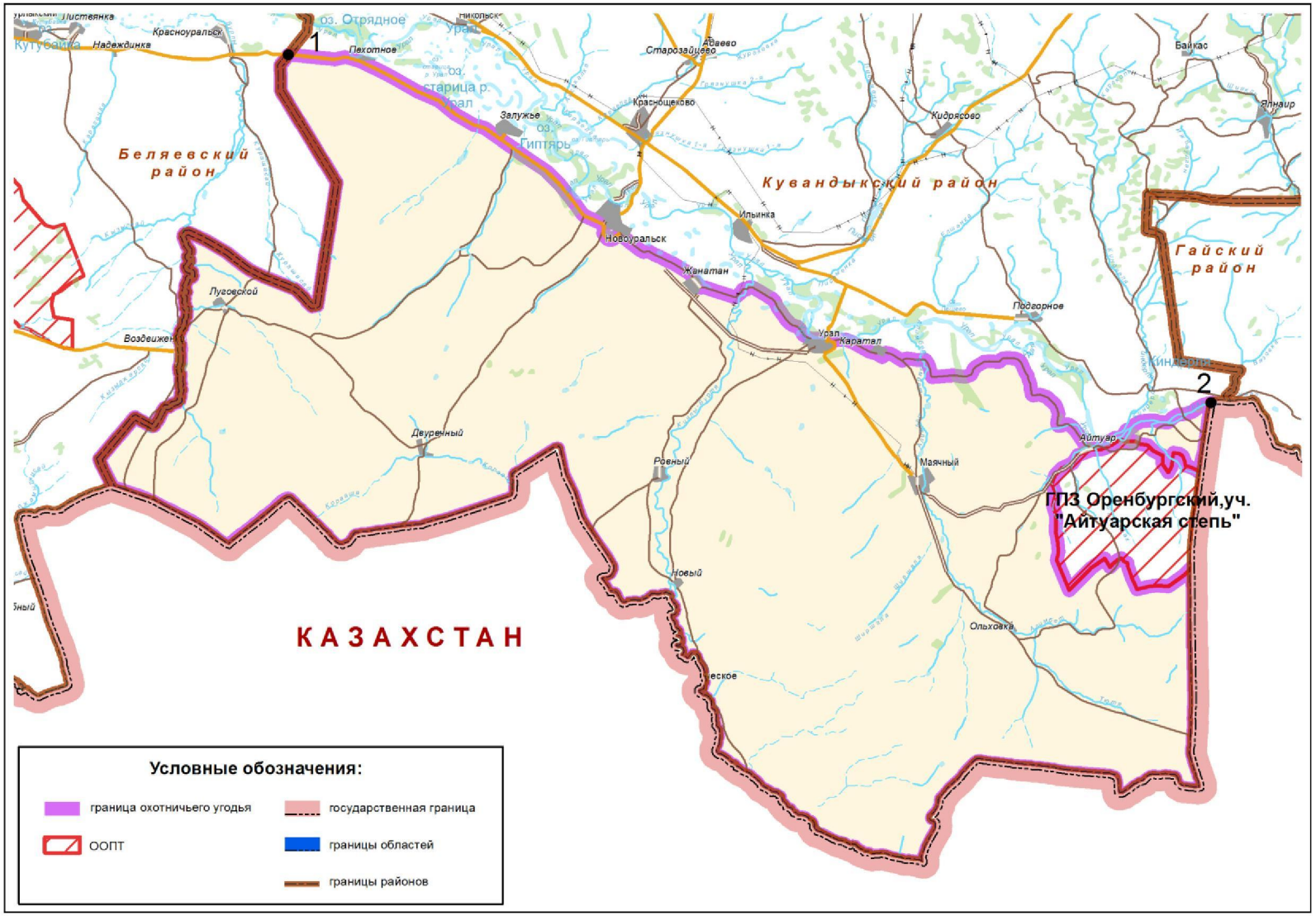

ООУ № 16-1.
Площадь: 179199 гектаров.
Курманаевский район

Северная граница: от места пересечения административной границы Оренбургской и Самарской областей с границей Курманаевского и Бузулукского муниципальных районов по границе Курманаевского и Бузулукского муниципальных районов до ее пересечения с автодорогой Р-246.

Восточная граница: от места пересечения границы Курманаевского и Бузулукского муниципальных районов с автодорогой Р-246 по указанной автодороге в юго-западном направлении через населенные пункты Лабазы, Курманаевка, Кандауровка, Кутуши до населенного пункта Михайловка, от населенного пункта Михайловка по дороге на юг через населенные пункты Краснояровка, Андреевка до населенного пункта Байгоровка, от населенного пункта Байгоровка по дороге Байгоровка–Андреевка до населенного пункта Андреевка, от населенного пункта Андреевка по дороге на северо-запад до точки 1 (52°19,938'; 51°52,837') на автодороге Р-246, далее по автодороге Р-246 на юг мимо населенного пункта Гаршино до ее пересечения с границей Курманаевского и Первомайского муниципальных районов.

Южная граница: от места пересечения автодороги Р-246 с границей Курманаевского и Первомайского муниципальных районов по указанной границе в общем направлении на запад до ее пересечения с административной границей Оренбургской и Самарской областей.

Западная граница: от места пересечения Курманаевского и Первомайского муниципальных районов с административной границей Оренбургской и Самарской областей по указанной административной границе до ее пересечения с границей Курманаевского и Бузулукского муниципальных районов.

Карта-схема границ охотничьего хозяйства ООУ № 16-1 прилагается (в составе геоинформационной системы), в том числе в электронном виде в формате shp-файла.

Карта-схема границ общедоступного
охотничьего угодья № 16-1 Курманаевского района

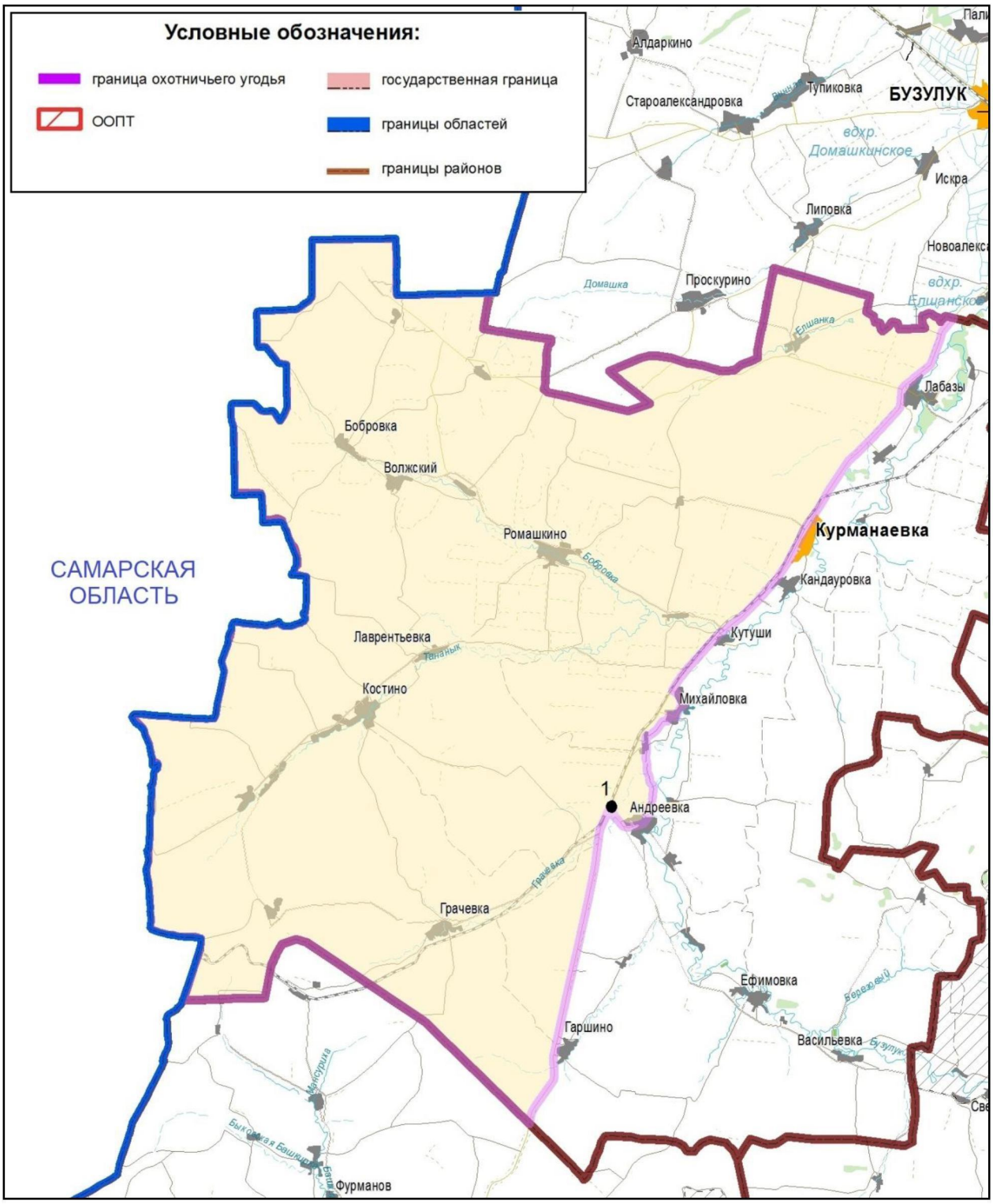

ООУ № 17-1.
Площадь: 16682 гектара.
Матвеевский район

Северо-восточная граница: от места пересечения границ Матвеевского, Асекеевского муниципальных районов и Абдулинского городского округа по границе Матвеевского муниципального района и Абдулинского городского округа до ее пересечения с дорогой Матвеевка–Абдулино в точке 1 (53° 33,223'; 53° 38,131').

Южная граница: от точки 1 (53° 33,223'; 53° 38,131') на границе Матвеевского муниципального района и Абдулинского городского округа по дороге Матвеевка–Абдулино в западном направлении до ее пересечения с дорогой Матвеевка–Сарай-Гир, далее по дороге Матвеевка–Сарай-Гир в северо-западном направлении мимо населенного пункта Староякупово до населенного пункта Сарай-Гир, от населенного пункта Сарай-Гир на запад по дороге Асекеево–Матвеевка до ее пересечения с границей Матвеевского и Асекеевского муниципальных районов.

Западная граница: от места пересечения дороги Асекеево–Матвеевка с границей Матвеевского и Асекеевского муниципальных районов по указанной границе на север до ее пересечения с границей Матвеевского муниципального района и Абдулинского городского округа.

Карта-схема границ охотничьего хозяйства ООУ № 17-1 прилагается (в составе геоинформационной системы), в том числе в электронном виде в формате shp-файла.

Карта-схема границ общедоступного
охотничьего угодья № 17-1 Матвеевского района

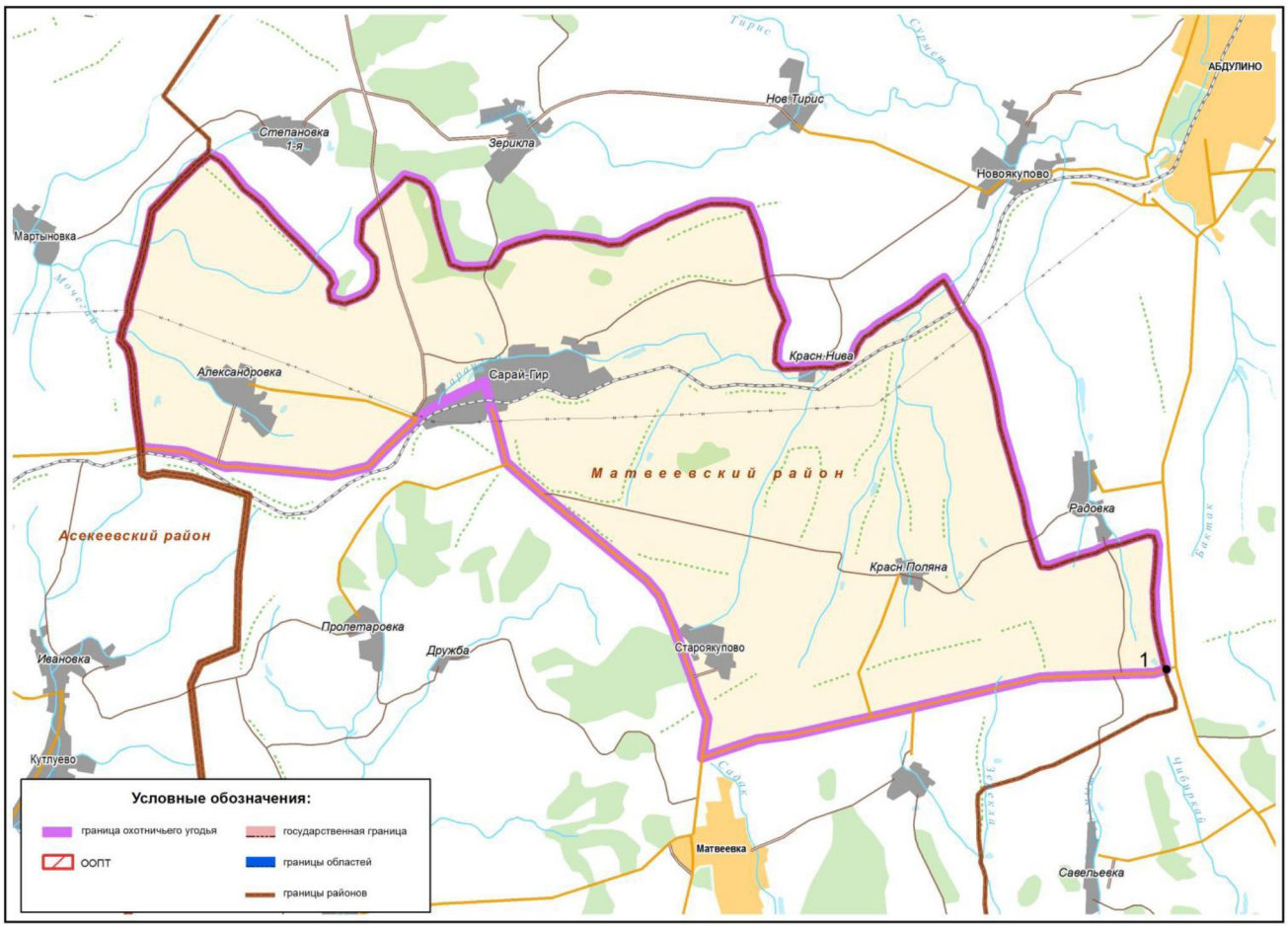

ООУ № 17-2.
Площадь: 4856 гектаров.
Матвеевский район

Северо-восточная граница: от места пересечения автодороги (Р-239) Абдулино – Пономаревка с границей Матвеевского муниципального района и Абдулинского городского округа по указанной границе до ее пересечения с границей Матвеевского и Пономаревского муниципальных районов.

Юго-западная граница: от места пересечения Абдулинского городского округа, Матвеевского и Пономаревского муниципальных районов по границе Матвеевского и Пономаревского муниципальных районов до точки 1 (53°21,251'; 53°45,377'), далее в западном направлении до точки 2 (53°21,247'; 53°44,196'), затем по дороге Старокутлумбетьево–Емельяновка в общем направлении на север до населенного пункта Старокутлумбетьево, от населенного пункта Старокутлумбетьево по автодороге (Р-239) Абдулино–Пономаревка в северном направлении до ее пересечения с границей Матвеевского муниципального района и Абдулинского городского округа.

Карта-схема границ охотничьего хозяйства ООУ № 17-2 прилагается (в составе геоинформационной системы), в том числе в электронном виде в формате shp-файла.

Карта-схема границ общедоступного охотничьего угодья № 17-2 Матвеевского района

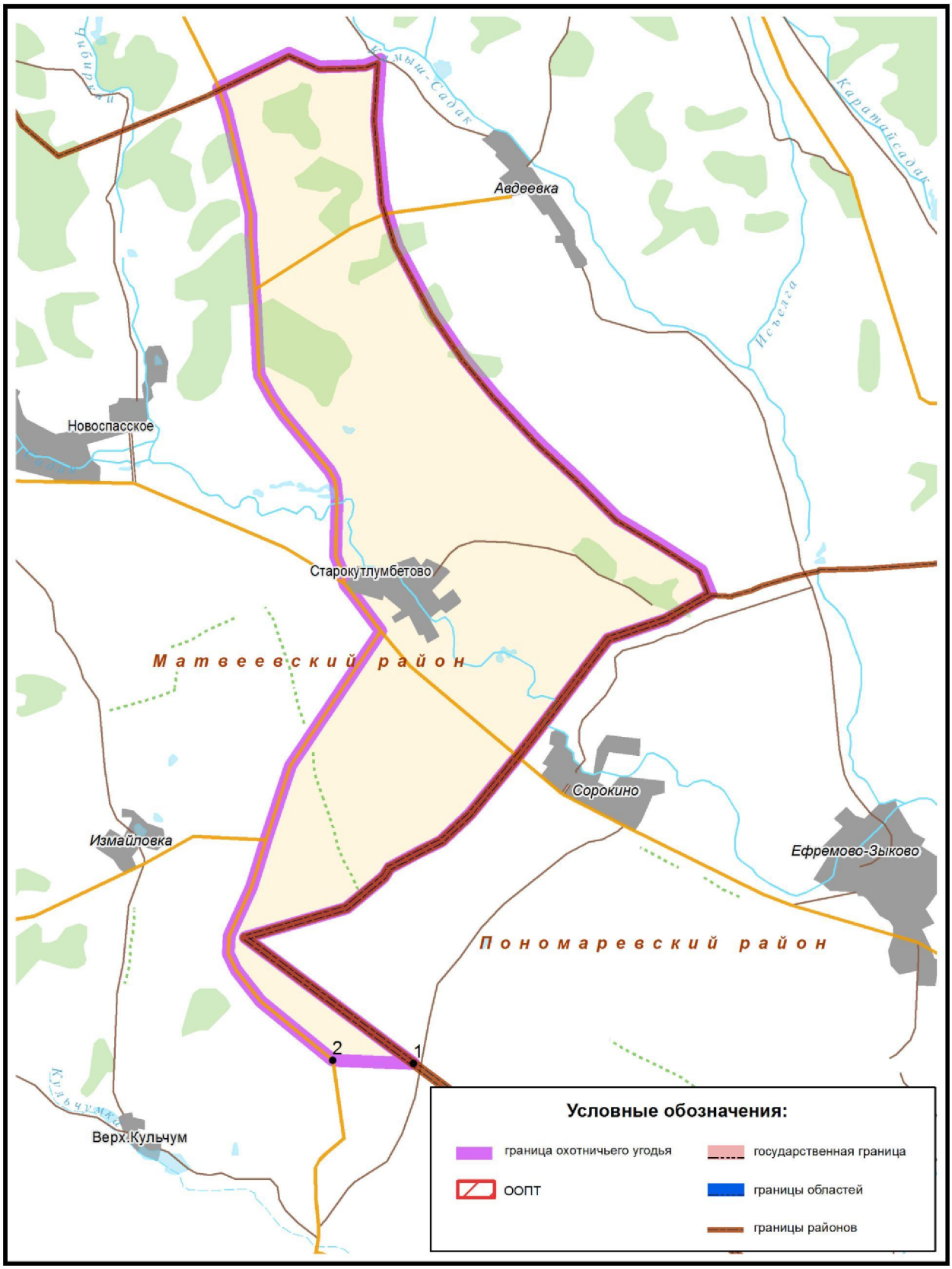

ООУ № 17-3.
Площадь: 55002 гектара.
Матвеевский район

Северная граница: от места пересечения границы Матвеевского и Асекеевского муниципальных районов с рекой Большой Кинель по указанной реке в юго-восточном направлении через населенный пункт Новоаширово до населенного пункта Азаматово, от населенного пункта Азаматово по дороге Матвеевка–Емельяновка через населенные пункты Кинельский, Емельяновка, Покровка, Катунино до места пересечения с границей Матвеевского и Пономаревского муниципальных районов.

Восточная граница: от места пересечения с границей Матвеевского и Пономаревского муниципальных районов, по указанной границе в общем направлении на юг до пересечения границ Матвеевского, Пономаревского и Красногвардейского муниципальных районов.

Южная граница: от места пересечения границ Матвеевского, Пономаревского и Красногвардейского районов в общем направлении на запад через населенные пункты Староникольское, Гремучий до пересечения границ Матвеевского, Красногвардейского и Грачевского районов.

Западная граница: от пересечения границ Матвеевского, Красногвардейского и Грачевского районов в общем направлении на север до пересечения с границей Матвеевского и Асекеевского муниципальных районов, далее по указанной границе до ее пересечения с рекой Большой Кинель.

Карта-схема границ охотничьего хозяйства ООУ № 17-3 прилагается (в составе геоинформационной системы), в том числе в электронном виде в формате shp-файла.

Карта-схема границ общедоступного
охотничьего угодья № 17-3 Матвеевского района

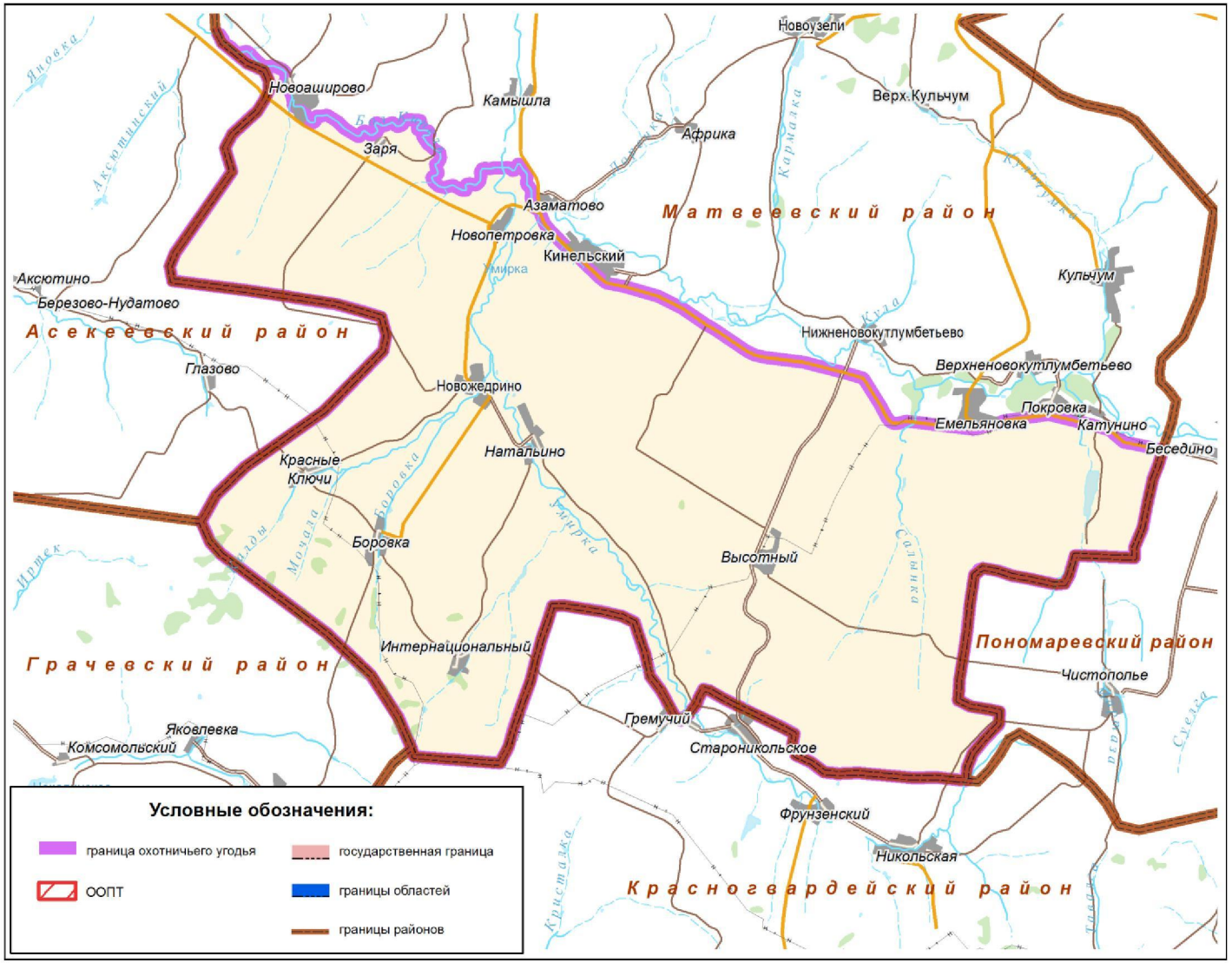

ООУ № 18-1.
Площадь: 166932 гектара.
Новоорский район

Северная граница: от места пересечения границ Гайского городского округа, Новоорского и Кваркенского муниципальных районов по границе Новоорского и Кваркенского муниципальных районов на восток до ее пересечения с границей Новорского и Адамовского муниципальных районов.

Восточная граница: от места пересечения границ Новоорского, Кваркенского и Адамовского муниципальных районов по границе Новоорского и Адамовского муниципальных районов до ее пересечения с железной дорогой.

Южная граница: от места пересечения границы Новоорского и Адамовского муниципальных районов с железной дорогой, по железной дороге в юго-западном направлении до ее пересечения с дорогой Новорск–Чапаевка, далее по указанной дороге до населенного пункта Новоорск, от населенного пункта Новоорск по дороге Новоорск–Колпакское в северо-западном направлении до ее пересечения с границей Новоорского муниципального района и Гайского городского округа около населенного пункта Колпакское.

Западная граница: от места пересечения дороги Новоорск–Колпакское с границей Новоорского муниципального района и Гайского городского округа около населенного пункта Колпакское по указанной границе в северном направлении до ее пересечения с границей Новоорского и Кваркенского муниципальных районов.

Карта-схема границ охотничьего хозяйства ООУ № 18-1 прилагается (в составе геоинформационной системы), в том числе в электронном виде в формате shp-файла.

Карта-схема границ общедоступного
охотничьего угодья № 18-1 Нововорского района

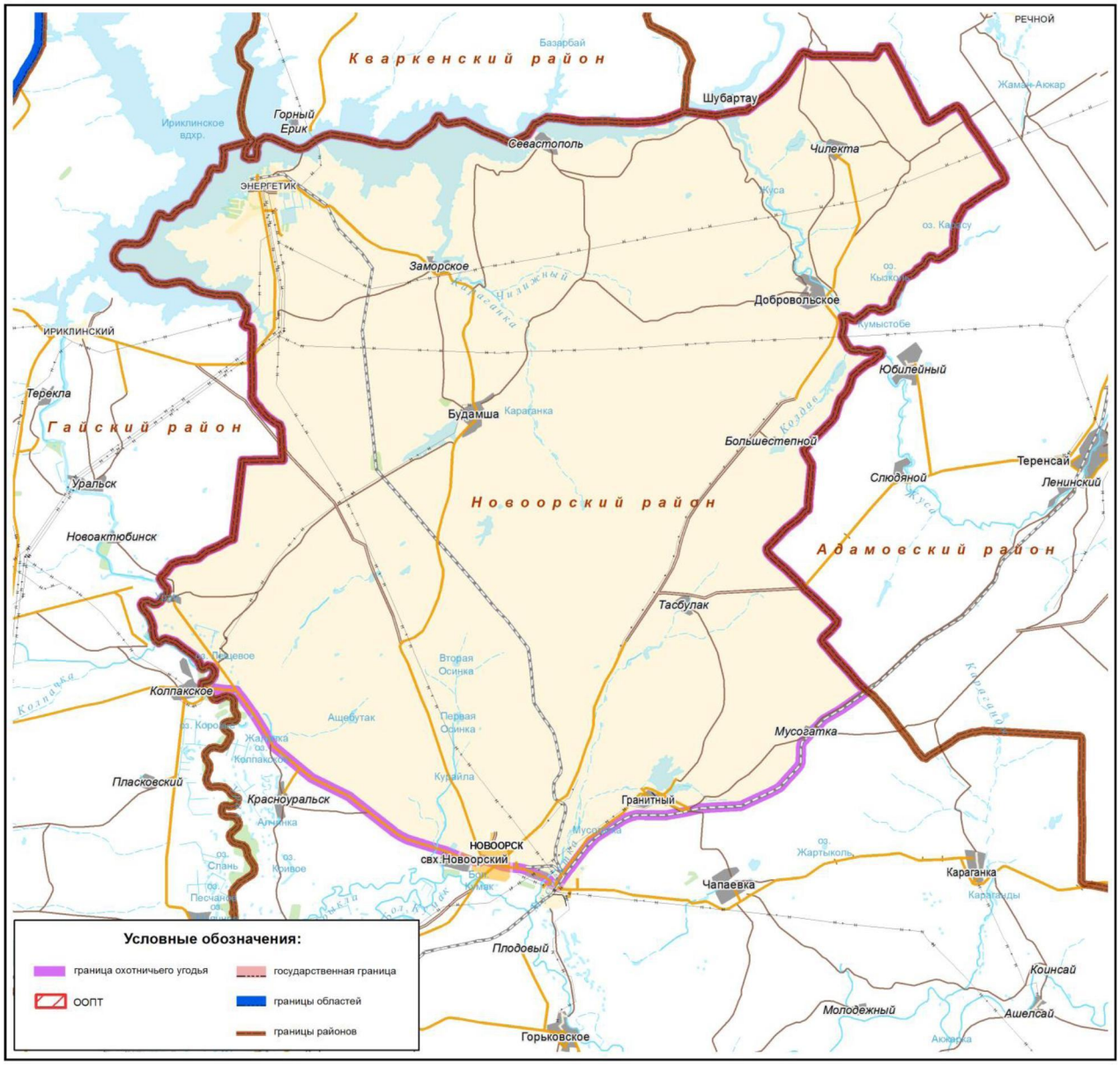

ООУ № 18-2.
Площадь: 281877 гектаров.
Новоорский район

Северная граница: от места пересечения границы Новоорского муниципального района и Гайского городского округа с автотрассой (Р-336) Оренбург–Орск по указанной границе до точки 1 (51° 18,347'; 58° 44,725'), далее в юго-восточном направлении через населенный пункт Ударник до точки 2 (51° 16,104'; 58° 47,573') на железной дороге, далее по железной дороге в северо-восточном направлении до ее пересечения с границей Новоорского и Адамовского муниципальных районов.

Восточная граница: от места пересечения железной дороги с границей Новоорского и Адамовского муниципальных районов по указанной границе до ее пересечения с границей Новоорского муниципального района и Ясненского городского округа.

Южная граница: от места пересечения границ Новоорского, Адамовского муниципальных районов и Ясненского городского округа по границе Новоорского муниципального района и Ясненского городского округа до ее пересечения с границей Новоорского и Домбаровского муниципальных районов, от места пересечения границ Новоорского и Домбаровского муниципальных районов и Ясненского городского округа по границе Новоорского и Домбаровского муниципальных районов до ее пересечения с государственной границей Оренбургской области и Республики Казахстан, далее по указанной государственной границе до ее пересечения с границей Новоорского муниципального района и Гайского городского округа.

Западная граница: от места пересечения государственной границы Оренбургской области и Республики Казахстан с границей Новоорского муниципального района и Гайского городского округа по границе Новоорского муниципального района и Гайского городского округа до ее пересечения с автотрассой (Р-336) Оренбург–Орск.

Карта-схема границ охотничьего хозяйства ООУ № 18-2 прилагается (в составе геоинформационной системы), в том числе в электронном виде в формате shp-файла.

Карта-схема границ общедоступного
охотничьего угодья № 18-2 Новоорского района

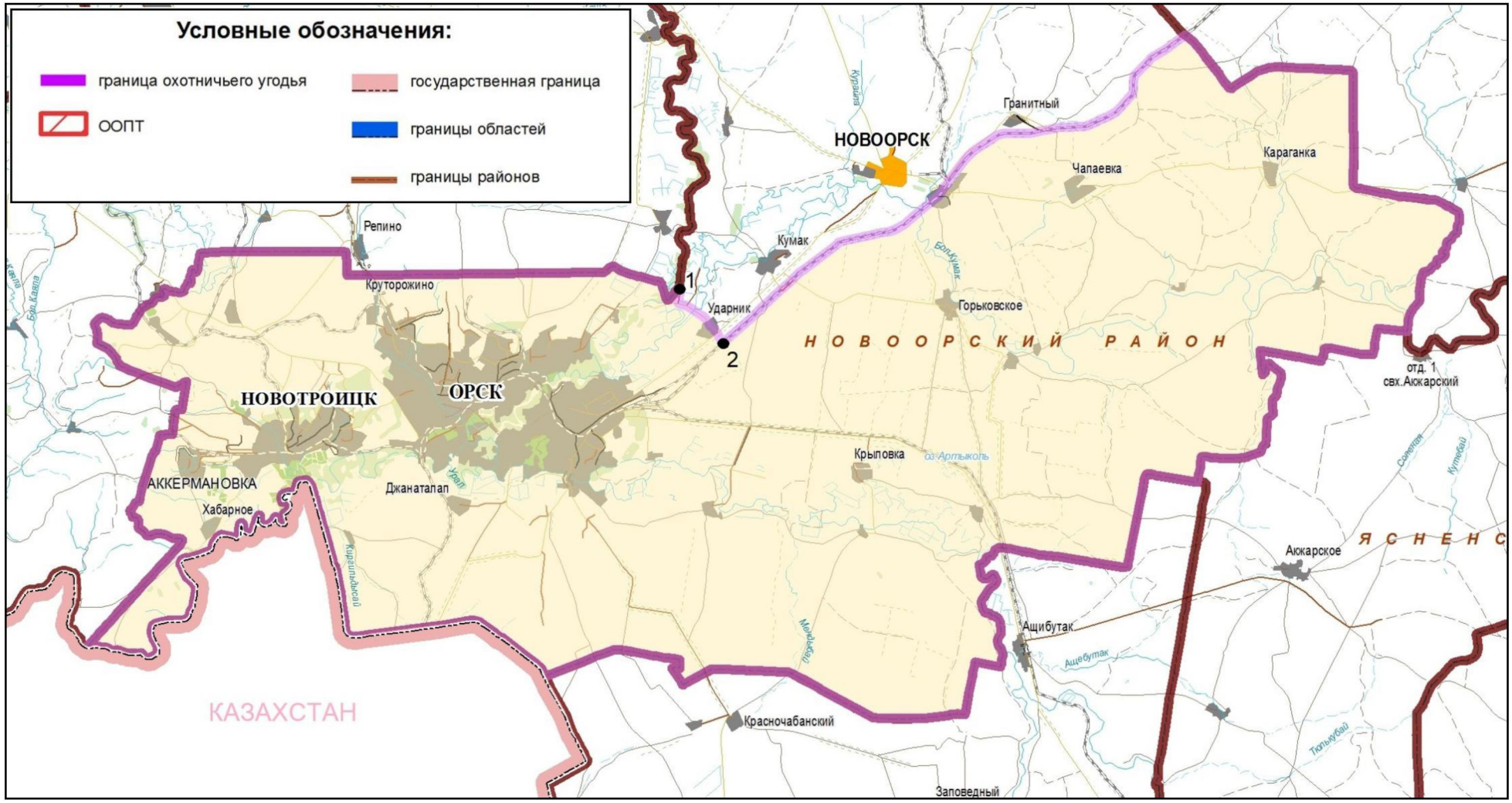

ООУ № 19-1.
Площадь: 31406 гектаров.
Новосергиевский район

Северная граница: от места пересечения границ Сорочинского городского округа, Ташлинского и Новосергиевского муниципальных районов до точки 1 (52°6,866'; 53°14,578') на границе Новосергиевского муниципального района и Сорочинского городского округа по указанной границе до точки 2 (52° 11,215'; 53° 32,589').

Восточная граница: от точки 2 (52° 11,215'; 53° 32,589') на границе Новосергиевского муниципального района и Сорочинского городского округа по прямой в юго-западном направлении до населенного пункта Родниковое Озеро, от населенного пункта Родниковое Озеро по дороге на юг до железной дороги, далее в юго-восточном направлении по железной дороге до населенного пункта Новосергиевка.

Южная граница: от населенного пункта Новосергиевка по дороге на запад до населенного пункта Старая Белогорка, далее по реке Иртек в общем направлении на юг через населенный пункт Варшавка до места пересечения реки с границей Ташлинского и Новосергиевского муниципального района.

Западная граница: от места пересечения реки с границей Ташлинского и Новосергиевского муниципального района на север до места пересечения границ Сорочинского городского округа, Ташлинского и Новосергиевского муниципальных районов в точке 1 (52°6,866'; 53°14,578').

Карта-схема границ охотничьего хозяйства ООУ № 19-1 прилагается (в составе геоинформационной системы), в том числе в электронном виде в формате shp-файла.

Карта-схема границ общедоступного
охотничьего угодья № 19-1 Новосергиевского района

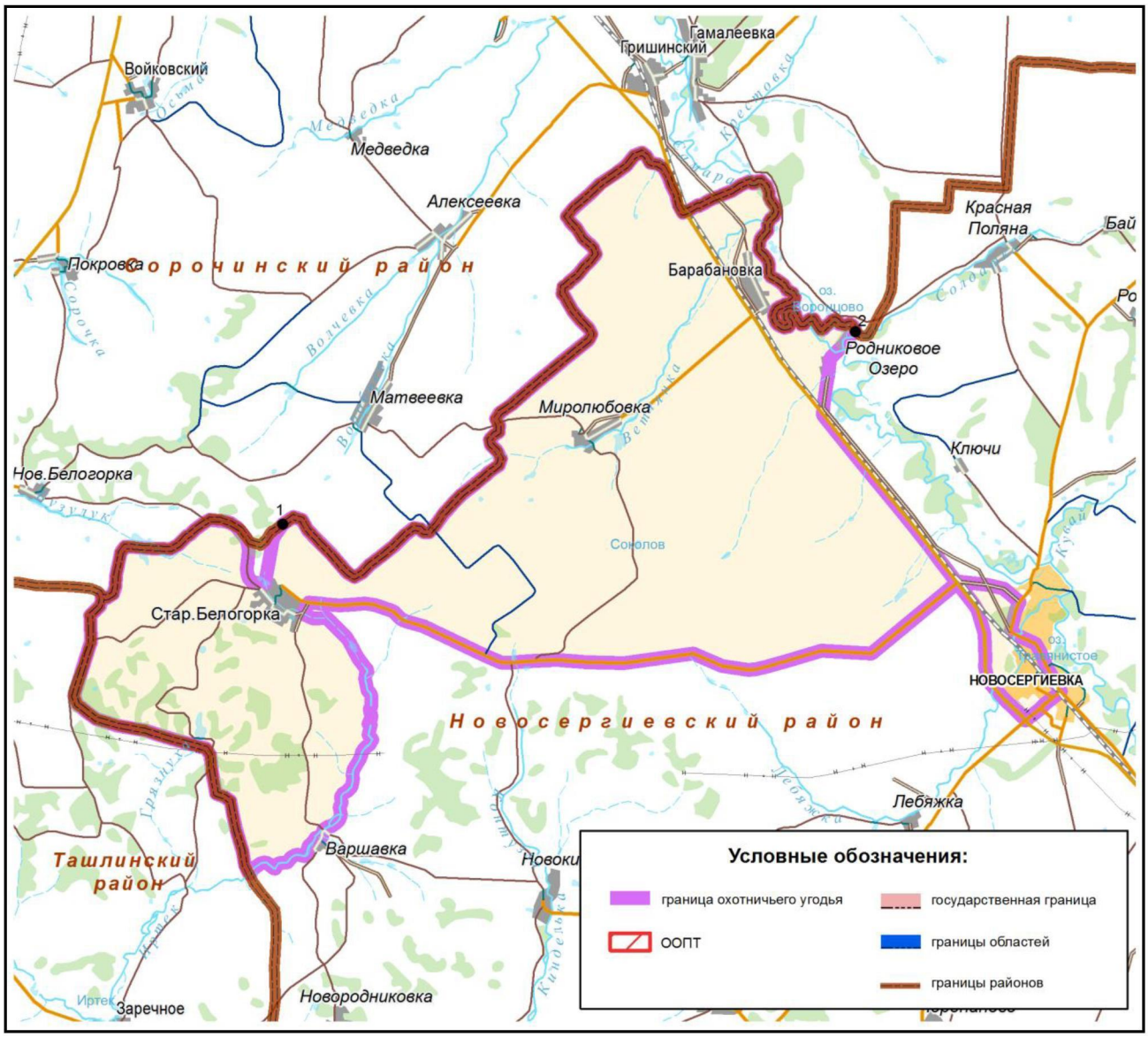

ООУ № 19-2.
Площадь: 4148 гектаров.
Новосергиевский район

Северная граница: от точки 1 (51° 50,561'; 53° 9,155') на границе Новосергиевского и Ташлинского муниципальных районов по указанной границе в северо-восточном направлении до пресечения с дорогой Придолинный–Герасимовка.

Восточная граница: от места пересечения границы Новосергиевского и Ташлинского муниципальных районов с дорогой Придолинный–Герасимовка по указанной дороге в юго-восточном направлении до населенного пункта Герасимовка.

Южная граница: от населенного пункта Герасимовка по дороге на юго-запад до пересечения с границей Новосергиевского и Ташлинского муниципальных районов в точке 2 (51° 46,388'; 53° 14,804').

Западная граница: от точки 2 (51° 46,388'; 53° 14,804') на границе Новосергиевского и Ташлинского муниципальных районов по указанной границе в общем направлении на север до точки 1 (51° 50,561'; 53° 9,155').

Карта-схема границ охотничьего хозяйства ООУ № 19-2 прилагается (в составе геоинформационной системы), втом числе в электронном виде в формате shp-файла.

Карта-схема границ общедоступного
охотничьего угодья № 19-2 Новосергиевского района

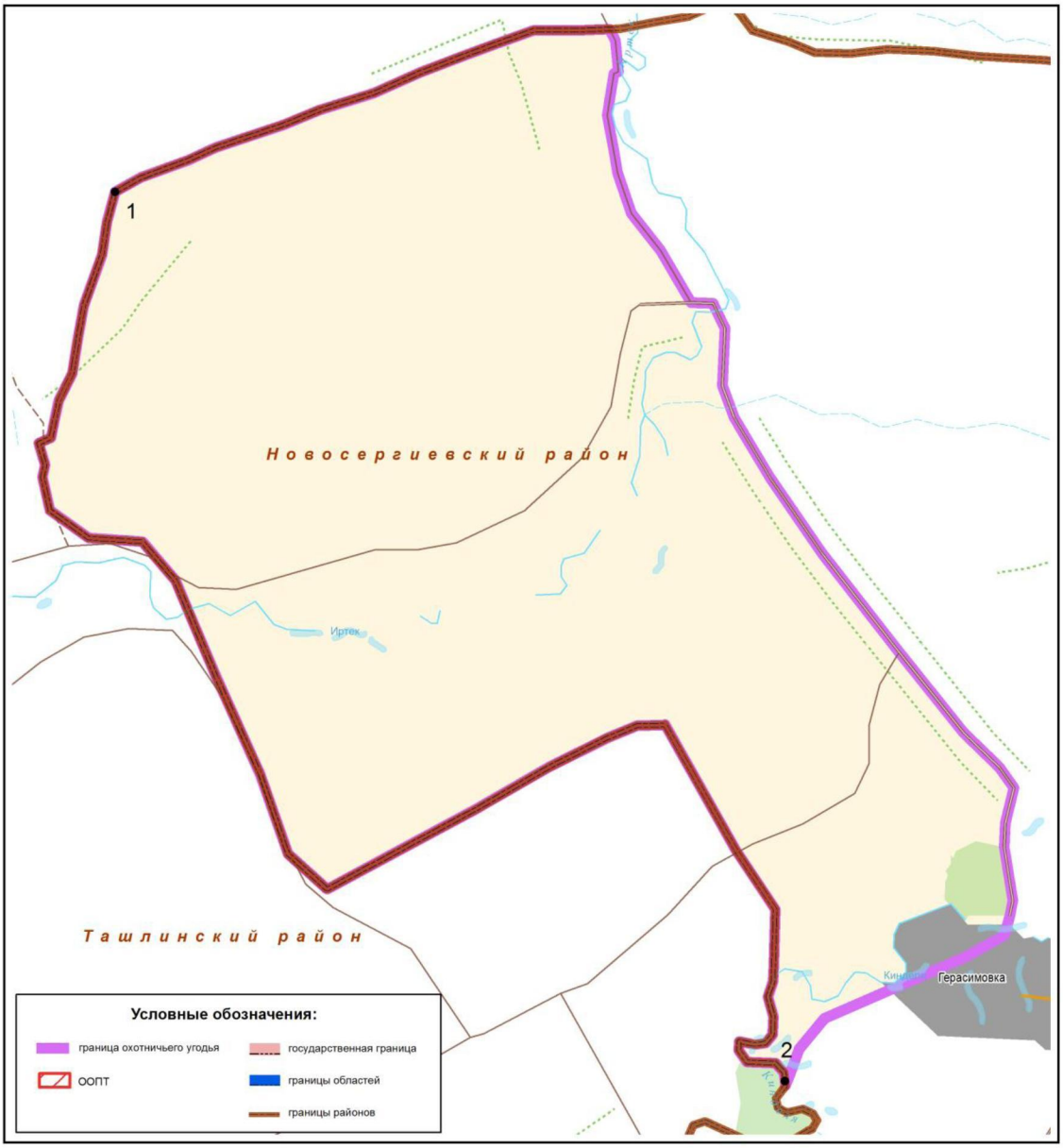

ООУ № 19-3.
Площадь: 142629 гектаров.
Новосергиевский район

Северная граница: от места пересечения границ Сорочинского городского округа, Новосергиевского и Красногвардейского муниципальных районов по границе Новосергиевского и Красногвардейского муниципальных районов до ее пересечения с границей Новосергиевского и Александровского муниципальных районов.

Восточная граница: от места пересечения границ Новосергиевского, Красногвардейского и Александровского муниципальных районов по границе Новосергиевского и Александровского муниципальных районов до ее пересечения с границей Новосергиевского и Переволоцкого муниципальных районов, далее по границе Новосергиевского и Переволоцкого муниципальных районов до ее пересечения с рекой Большой Уран около населенного пункта Приуранный.

Южная граница: от места пересечения границы Новосергиевского и Переволоцкого муниципальных районов с рекой Большой Уран около населенного пункта Приуранный по реке Большой Уран в общем направлении на запад по реке до места впадения в нее реки Камышки, далее по реке Камышке в юго-западном направлении до ее пересечения с дорогой Репное–Приуранный, далее по этой дороге в юго-западном направлении через населенный пункт Репное до населенного пункта Кувай, от населенного пункта Кувай на запад до населенного пункта Малахово.

Западная граница: от населенного пункта Малахово по дороге на север до населенного пункта Хуторка, от населенного пункта Хуторка по реке Хуторка на север до ее пересечения с дорогой Новосергиевка–Александровка, далее по указанной дороге на северо-восток до ее пересечения с границей Новосергиевского муниципального района и Сорочинского городского округа, далее по указанной границе до ее пересечения с границей Новосергиевского и Красногвардейского муниципальных районов.

Карта-схема границ охотничьего хозяйства ООУ № 19-3 прилагается (в составе геоинформационной системы), в том числе в электронном виде в формате shp-файла.

Карта-схема границ общедоступного
охотничьего угодья № 19-3 Новосергиевского района

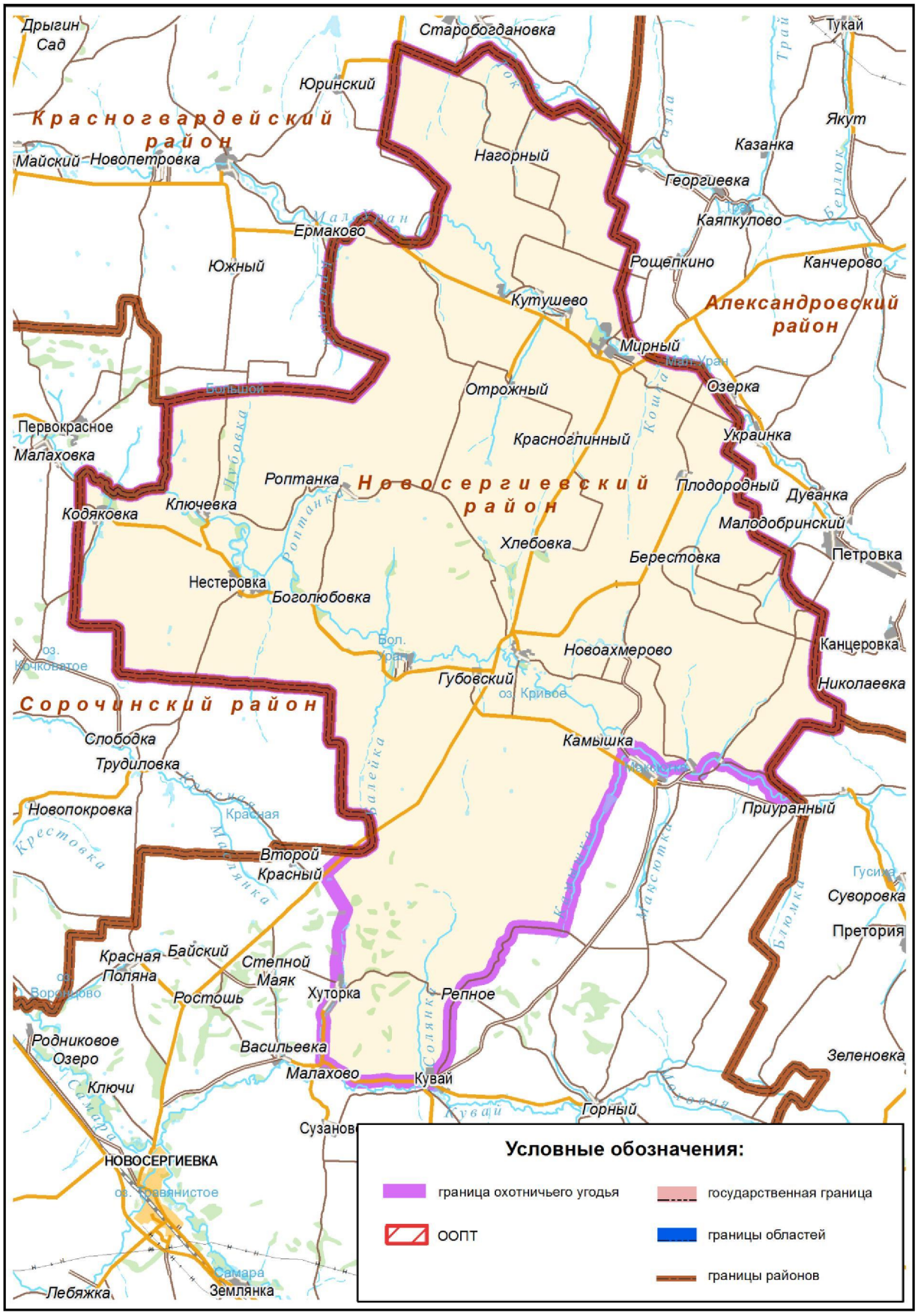

ООУ № 20-1.
Площадь: 12165 гектаров.
Октябрьский район

Северная граница: от точки 1 (52° 16,146'; 55° 8,783') на границе Октябрьского и Сакмарского муниципальных районов по прямой до точки 2 (52° 17,709'; 55° 11,249') на дороге Ивановка–Каменка, далее на восток по дороге через населенный пункт Каменка до точки 3 (52° 18,051'; 55° 14,363') на дороге Каменка–Биккулово, далее на север по прямой до места впадения в реку Шестимир ручья Сухой Дол, затем в северном направлении по указанному ручью до точки 4 (52° 22,846'; 55° 12,499'), далее на восток по прямой до точки 5 (52° 23,215'; 55° 13,727') на автотрассе Р-239.

Восточная граница: от точки 5 (52° 23,215'; 55° 13,727') на автотрассе Р-239 по указанной автотрассе в общем направлении на юг мимо населенного пункта Биккулово, через населенный пункт Марьевка до ее пересечения с автотрассой Р-240, далее по автотрассе Р-240 на юг до ее пересечения с границей Октябрьского и Сакмарского муниципальных районов.

Юго-западная граница: от места пересечения автотрассы Р-240 с границей Октябрьского и Сакмарского муниципальных районов по указанной границе в северо-западном направлении до точки 1 (52° 16,146'; 55° 8,783').

Карта-схема границ охотничьего хозяйства ООУ № 20-1 прилагается (в составе геоинформационной системы), в том числе в электронном виде в формате shp-файла.

Карта-схема границ общедоступного
охотничьего угодья № 20-1 Октябрьского района

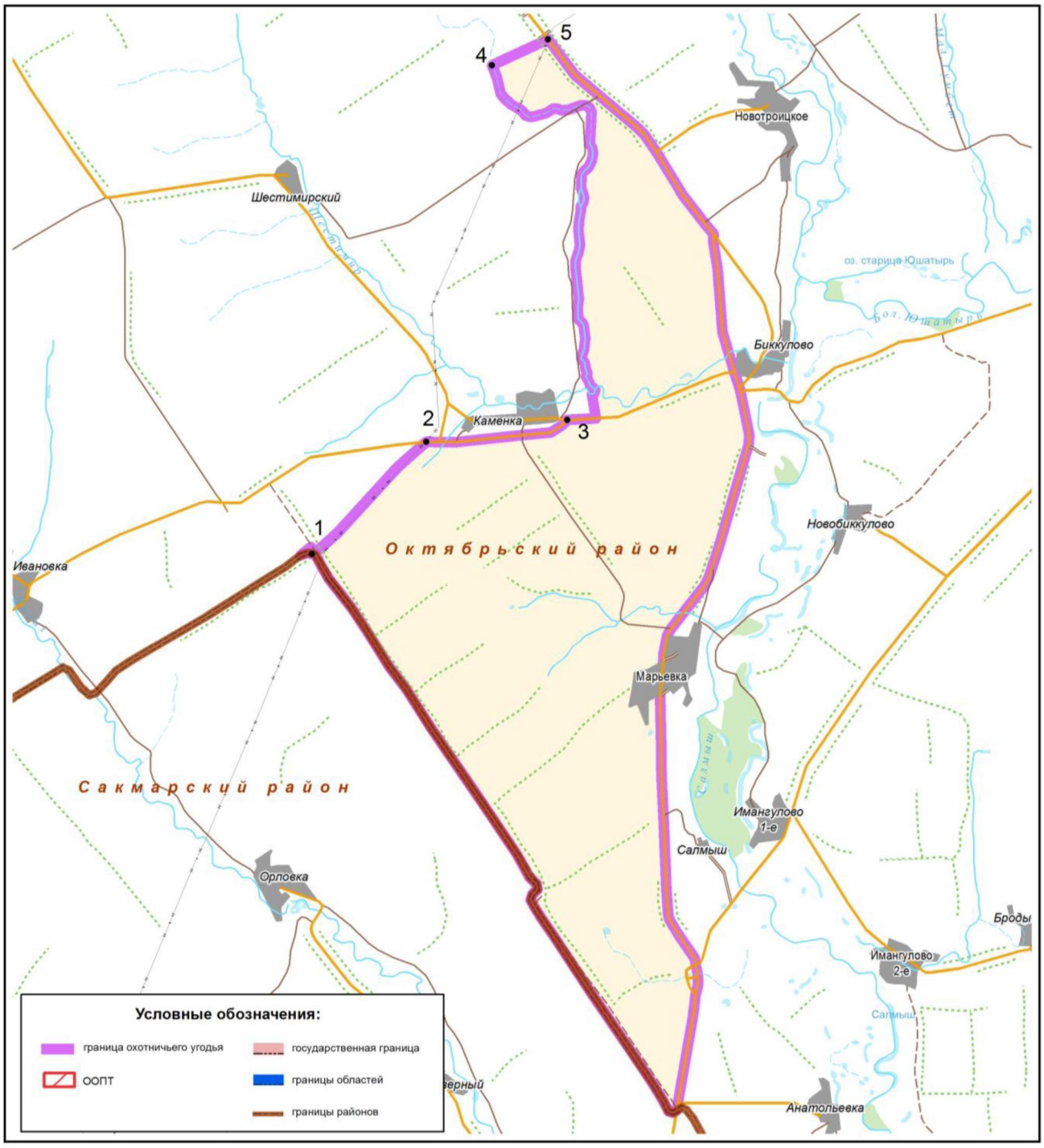

ООУ № 20-2.
Площадь: 54014 гектаров.
Октябрьский район

Северная граница: от точки 1 (52° 18,383'; 52° 18,383') на дороге Биккулово–Октябрьское по указанной дороге в северо-восточном направлении до населенного пункта Октябрьское, от населенного пункта Октябрьское по дороге на северо-восток до пересечения с административной границей Оренбургской области и Республики Башкортостан, далее по указанной административной границе до ее пересечения с границей Октябрьского и Тюльганского муниципальных районов.

Восточная граница: от места пересечения административной границы Оренбургской области и Республики Башкортостан с границей Октябрьского и Тюльганского муниципальных районов по границе Октябрьского и Тюльганского муниципальных районов до ее пересечения с границей Октябрьского и Сакмарского муниципальных районов.

Южная граница: от места пересечения границ Октябрьского, Тюльганского и Сакмарского муниципальных районов по границе Октябрьского и Сакмарского муниципальных районов в общем направлении на запад до ее пересечения с железной дорогой.

Западная граница: от места пересечения границы Октябрьского и Сакмарского муниципальных районов с железной дорогой по железной дороге на север до точки 2 (52° 15,426'; 55° 27,206'), далее по точкам 3 (52° 15,393'; 55° 24,240'), 4 (52° 16,048'; 55° 22,846') в западном направлении до автотрассы Оренбург–Октябрьское (Р-314) в месте отворота на населенный пункт Новобиккулово, затем по указанной автотрассе в юго-западном направлении до населенного пункта Первое Имангулово, от населенного пункта Первое Имангулово по дороге в общем направлении на север через населенный пункт Новобиккулово до ее пересечения с дорогой Биккулово–Октябрьское в точке 1 (52° 18,383';52° 18,383').

Карта-схема границ охотничьего хозяйства ООУ № 20-2 прилагается (в составе геоинформационной системы), в том числе в электронном виде в формате shp-файла.

Карта-схема границ общедоступного
охотничьего угодья № 20-2 Октябрьского района

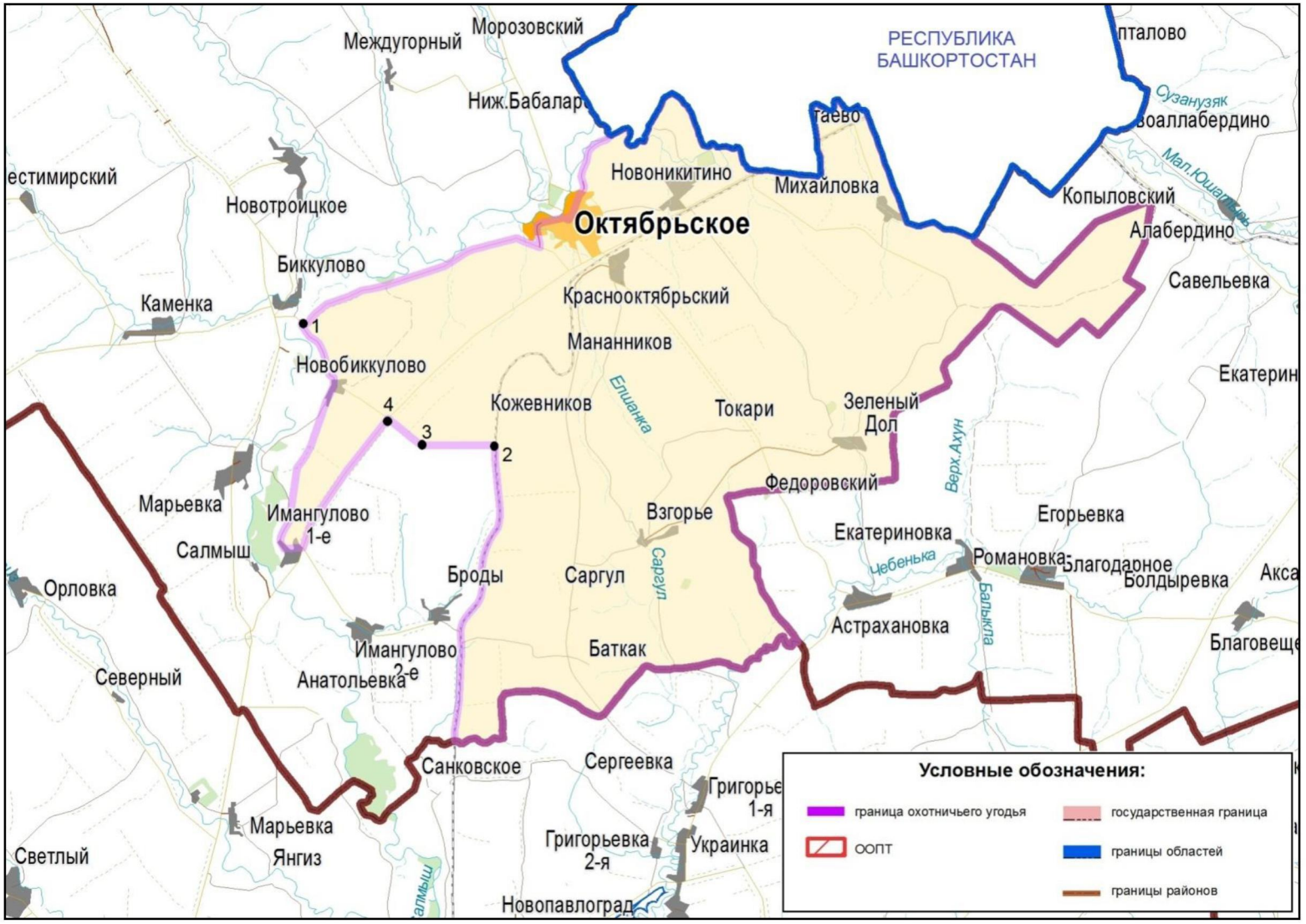

ООУ № 20-3.
Площадь: 2717 гектаров.
Октябрьский район

Северная граница: от точки 1 (52° 32,108'; 54° 54,253') на границе Октябрьского и Александровского муниципальных районов по указанной границе до точки 2 (52° 32,372'; 54° 54,881'), далее по точкам 3 (52° 31,686'; 54° 55,816'), 4 (52° 31,510'; 54° 56,751') до населенного пункта Успенка.

Юго-Восточная граница: от населенного пункта Успенка по точкам 5 (52° 30,016'; 54° 57,912'), 6 (52° 28,869'; 54° 56,337') до точки 7 (52° 28,253'; 54° 52,507') на границе Октябрьского и Александровского муниципальных районов.

Западная граница: от точки 7 (52° 28,253'; 54° 52,507') на границе Октябрьского и Александровского муниципальных районов по указанной границе до точки 1 (52° 32,108'; 54° 54,253').

Карта-схема границ охотничьего хозяйства ООУ № 20-3 прилагается (в составе геоинформационной системы), в том числе в электронном виде в формате shp-файла.

Карта-схема границ общедоступного охотничьего угодья № 20-3 Октябрьского района

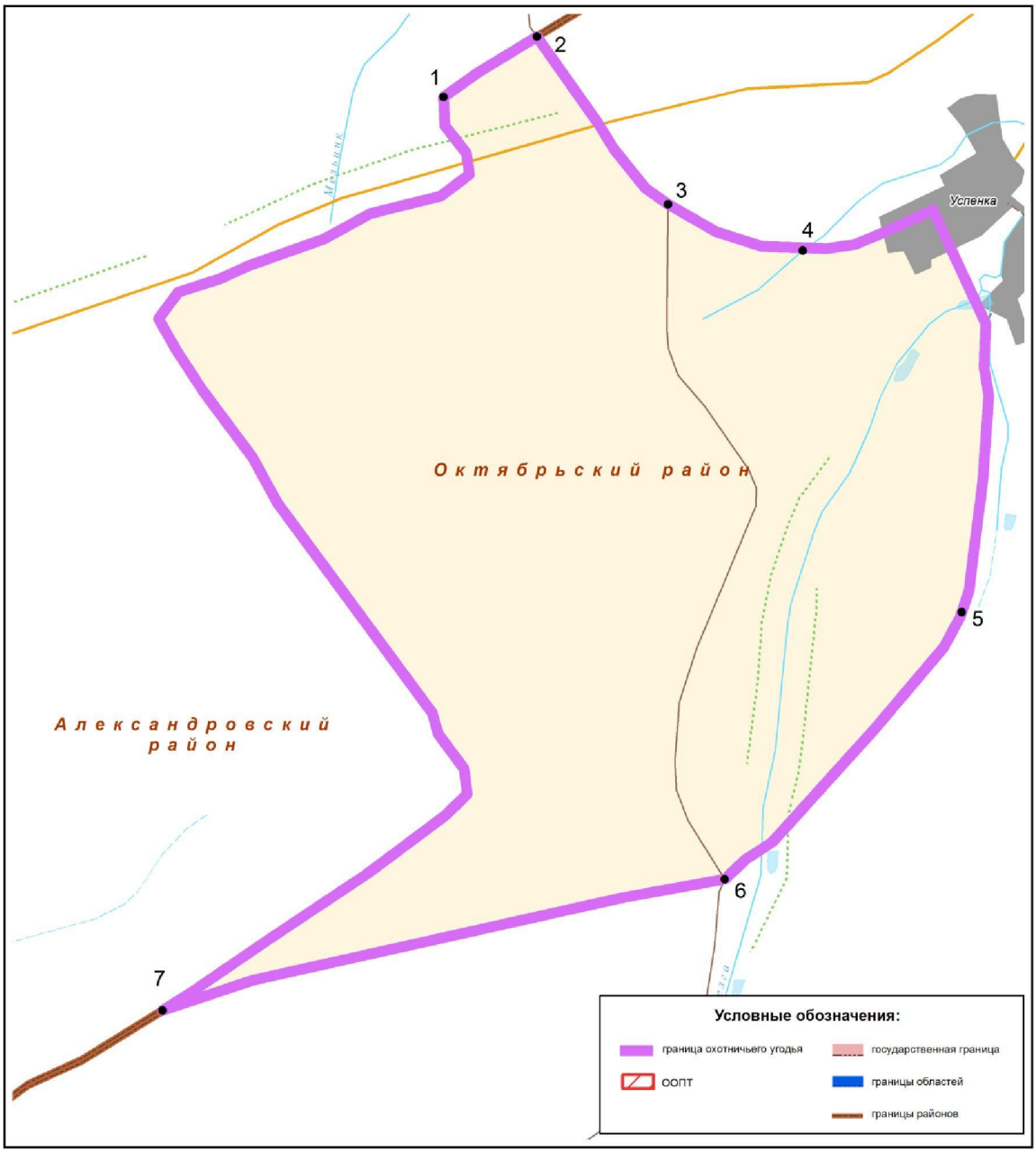

ООУ № 21-1.
Площадь: 154354 гектара.
Оренбургский район

Северная граница: от точки 1 (52°0,442'; 54°33,736') на пересечении границы Переволоцкого и Оренбургского муниципальных районов и дороги Кариновка–Зубаревка по указанной дороге на восток до населенного пункта Зубаревка, далее по реке Сухо-Пусто-Каргалка на юго-восток мимо населенного пункта Цветная Пустошь до места слияния ее с рекой Большая Каргалка, затем на юго-восток по реке Каргалка до населенного пункта Каргала, от населенного пункта Каргала на северо-восток по дороге Каргала–Светлый мимо населенного пункта Сергиевка до пересечения ее с границей Оренбургского и Сакмарского муниципальных районов в точке 2 (52°0,707'; 54°58,380'), далее по указанной границе в общем направлении на юго-восток до ее пресечения с железной дорогой Оренбург–Октябрьское, далее по железной дороге на северо-восток до ее пересечения с границей Оренбургского и Сакмарского муниципальных районов, затем по указанной границе в общем направлении на восток до населенного пункта Чебеньки, от населенного пункта Чебеньки по железной дороге Оренбург–Орск на восток до ее пересечения с границей Оренбургского и Саракташского муниципальных районов.

Восточная граница: от места пересечения железной дороги Оренбург–Орск с границей Оренбургского и Саракташского муниципальных районов по указанной границе в общем направлении на юг до ее пересечения с автодорогой Черный Отрог–Каменноозерное.

Южная граница: от места пересечения границы Оренбургского и Саракташского муниципальных районов с автодорогой Черный Отрог–Каменноозерное по указанной дороге на юго-запад до ее пересечения с автотрассой (Р-336) Оренбург–Орск, далее по автотрассе Оренбург–Орск в северо-восточном направлении через населенный пункт Каменноозерное до точки 3 (51°46,204'; 55°13,933'), от точки 3 (51°46,204'; 55°13,933') по дороге в юго-западном направлении до реки Урал, далее по реке Урал в общем направлении на юго-запад до точки 4 (51°43,277'; 55°12,231'), от точки 4 (51°43,277'; 55°12,231') по прямой на юг до автодороги Беляевское шоссе, затем по этой дороге на запад до ее пересечения с автотрассой (А-305) Илекское шоссе, далее по автотрассе (А-305) Илекское шоссе на запад до населенного пункта им. 9 Января, далее по точкам 5 (51°43,734'; 54°57,887'), 6 (51°44,651'; 54°56,361') до реки Урал, далее по реке Урал до ее пересечения с дорогой Нижняя Павловка–Холодные Ключи, затем по этой дороге на север мимо населенного пункта Черноречье до пересечения с трассой (М-5) Бузулук–Оренбург, далее по указанной трассе на запад до ее пересечения с границей Оренбургского и Переволоцкого муниципальных районов.

Западная граница: от места пересечения автотрассы (М-5) Бузулук–Оренбург с границей Оренбургского и Переволоцкого муниципальных районов по указанной границе до ее пересечения с дорогой Кариновка–Зубаревка в точке 1(52°0,442'; 54°33,736').

Карта-схема границ охотничьего хозяйства ООУ № 21-1 прилагается (в составе геоинформационной системы), в том числе в электронном виде в формате shp-файла.

Карта-схема границ общедоступного
охотничьего угодья № 21-1 Оренбургского района

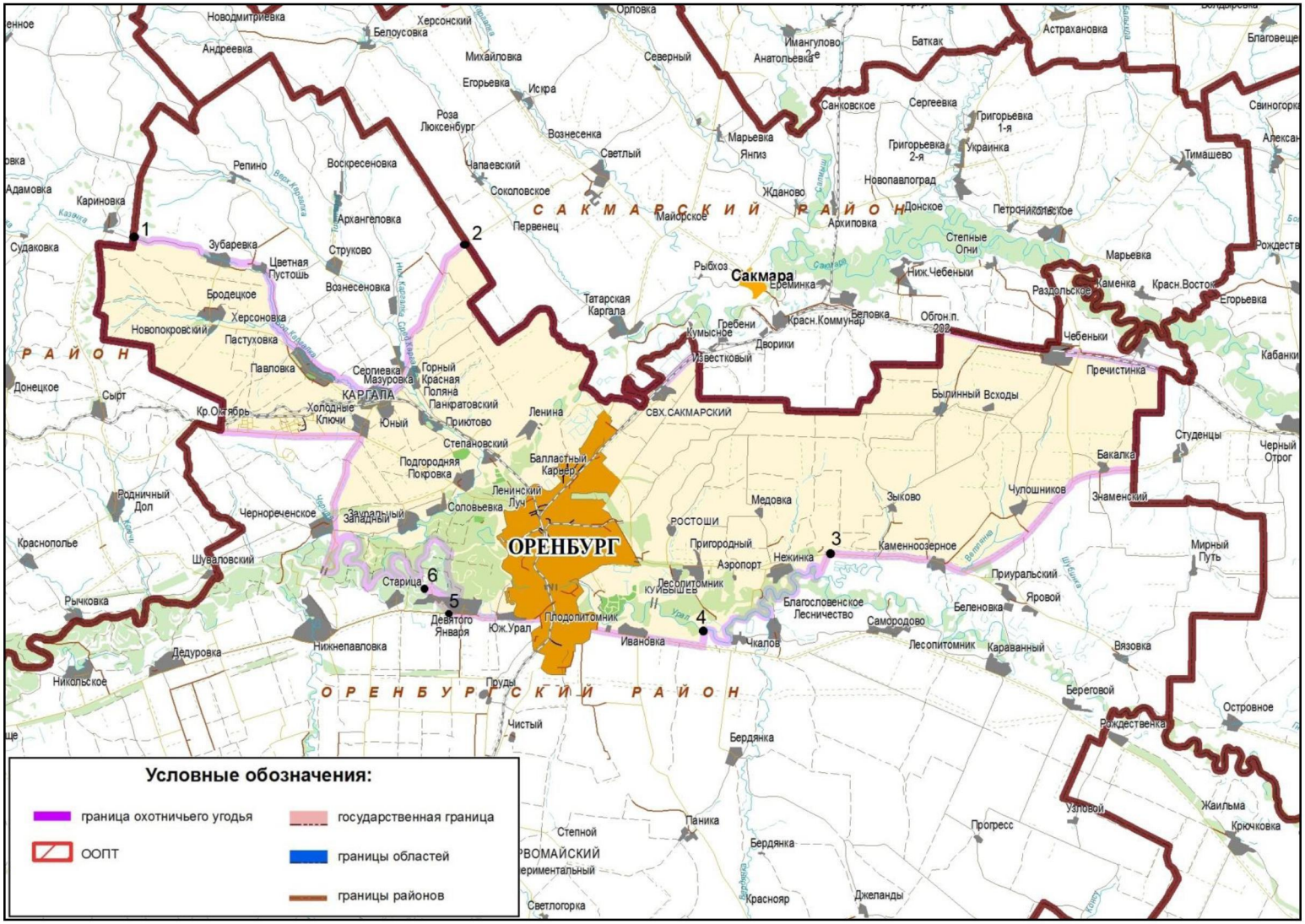

ООУ № 21-2.
Площадь: 331205 гектаров.
Оренбургский район

Северная граница: от точки 1 (51°35,819'; 54°17,647') на границе Оренбургского и Илекского муниципальных районов в общем направлении на северо-восток через точки 2 (51°37,193'; 54°22,627'), 3 (51°38,557'; 54°31,115') до точки 4 (51°39,873'; 54°35,593'), затем на север до точки 5 (51°40,198'; 54°35,420') на автодороге (А-305) Илекское шоссе, далее по указанному шоссе на восток до точки 6 (51°40,592'; 54°36,726'), от точки 6 (51°40,592'; 54°36,726') на север по дороге до точки 7 (51°41,824'; 54°35,640'), далее в общем направлении на восток через точки 8 (51°42,267'; 54°36,568'), 9 (51°43,450'; 54°39,192'), 10 (51°44,256'; 54°44,655'), 11 (51°43,654'; 54°46,554'), 12 (51°44,929'; 54°49,487'), 13 (51°44,710'; 54°52,485') до точки 14 (51°43,778'; 54°55,238') на автодороге (А-305) Илекское шоссе, затем в общем направлении на восток по указанной автодороге через населенные пункты им. 9 Января, Южный Урал до ее пересечения с автодорогой Беляевское шоссе, по автодороге Беляевское шоссе в восточном направлении через населенные пункты Ивановка, Благословенка, Чкалов, Самородово, Караванный, Береговой до пересечения с границей Оренбургского и Беляевского муниципальных районов.

Восточная граница: от места пересечения дороги Беляевское шоссе с границей Оренбургского и Беляевского муниципальных районов по указанной границе до ее пересечения с границей Оренбургского муниципального района и Соль-Илецкого городского округа.

Южная граница: от места пересечения границ Оренбургского, Беляевского муниципальных районов и Соль-Илецкого городского округа по границе Оренбургского муниципального района и Соль-Илецкого городского округа в общем направлении на запад до пересечения с границей Оренбургского и Илекского муниципальных районов.

Западная граница: от места пересечения границ Оренбургского, Илекского муниципальных районов и Соль-Илецкого городского округа по границе Оренбургского и Илекского муниципальных районов в общем направлении на север до точки 1 (51°35,819'; 54°17,647').

Карта-схема границ охотничьего хозяйства ООУ № 21-2 прилагается (в составе геоинформационной системы), в том числе в электронном виде в формате shp-файла.

Карта-схема границ общедоступного
охотничьего угодья № 21-2 Оренбургского района

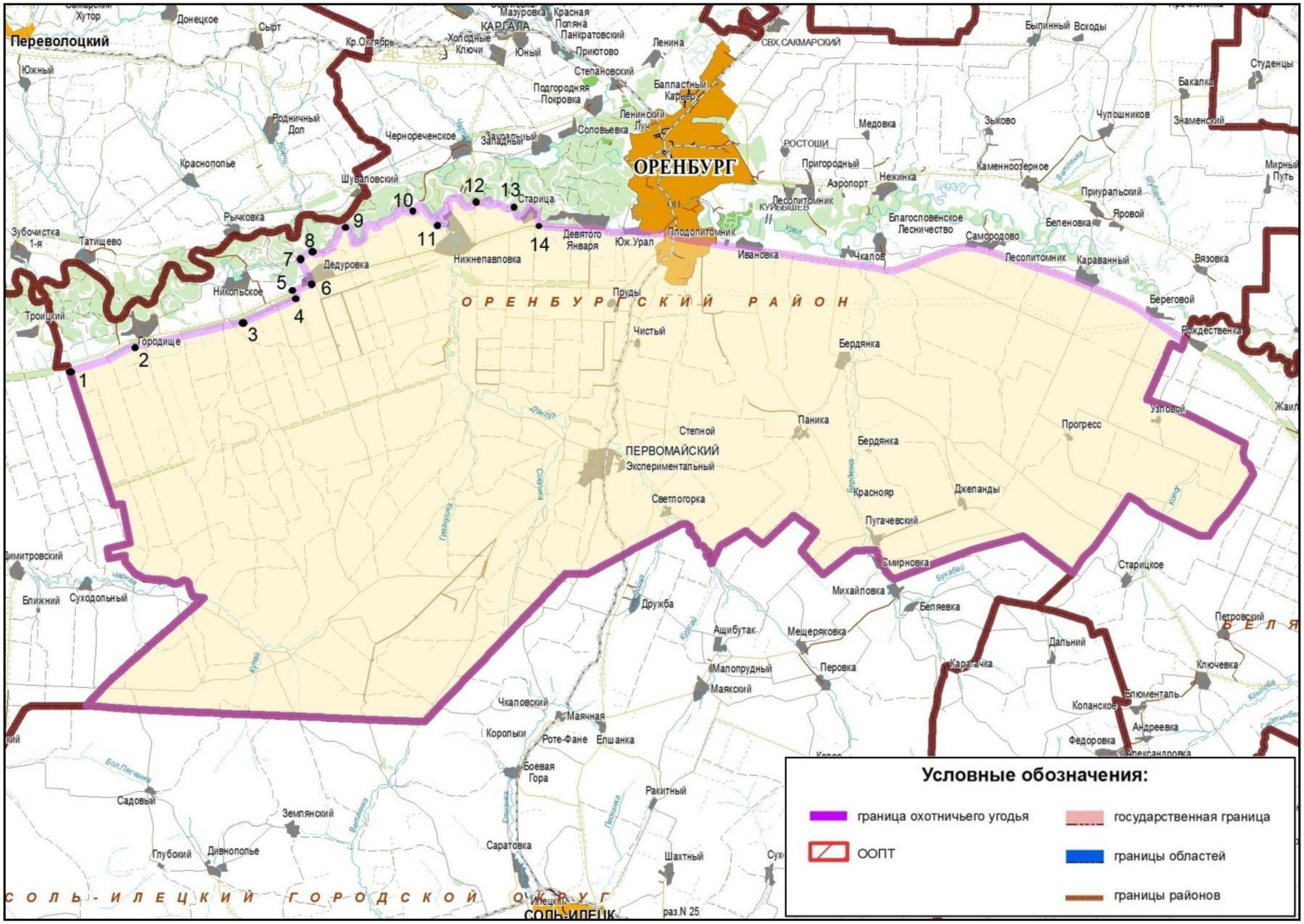

ООУ № 22-1.
Площадь: 461122 гектара.
Первомайский район

Северная граница: от места пересечения административной границы Оренбургской и Самарской областей с границей Первомайского и Курманаевского муниципальных районов по границе Первомайского и Курманаевского муниципальных районов до точки 1 (52°11,268'; 51°29,202'), далее по дороге на юг до населенного пункта Источный, от населенного пункта Источный по реке Башкирке в общем направлении на юго-восток через населенные пункты Мансурово, Назаровка, Фурманов, Приречный, Башкировка до населенного пункта Соболево, от населенного пункта Соболево на северо-восток по проселочной дороге Соболево–Ефимовка через населенный пункт Пятилетка до точки 2 (52°07,093'; 51°58,119') на границе Курманаевского и Первомайского муниципальных районов, затем по указанной границе до ее пересечения с границей Первомайского и Тоцкого муниципальных районов, далее по границе Первомайского и Тоцкого муниципальных районов до ее пересечения с границей Первомайского и Ташлинского муниципальных районов.

Восточная граница: от места пересечения границ Первомайского, Тоцкого и Ташлинского муниципальных районов по границе Первомайского и Ташлинского муниципальных районов на юг до ее пересечения с государственной границей Оренбургской области и Республики Казахстан.

Южная граница: от места пересечения границы Первомайского и Ташлинского муниципальных районов с государственной границей Оренбургской области и Республики Казахстан по указанной государственной границе в общем направлении на запад до ее пересечения с границей ГПЗ Оренбурский, участок «Таловская степь».

Западная граница: от места пересечения государственной границы Оренбургской области и Республики Казахстан с границей ГПЗ Оренбурский, участок «Таловская степь» вдоль границы заповедника до административной границы Оренбургской и Самарской областей, далее по указанной административной границе в северо-восточном направлении до ее пересечения с границей Первомайского и Курманаевского муниципальных районов.

Карта-схема границ охотничьего хозяйства ООУ № 22-1 прилагается (в составе геоинформационной системы), в том числе в электронном виде в формате shp-файла.

Карта-схема границ общедоступного
охотничьего угодья № 22-1 Первомайского района

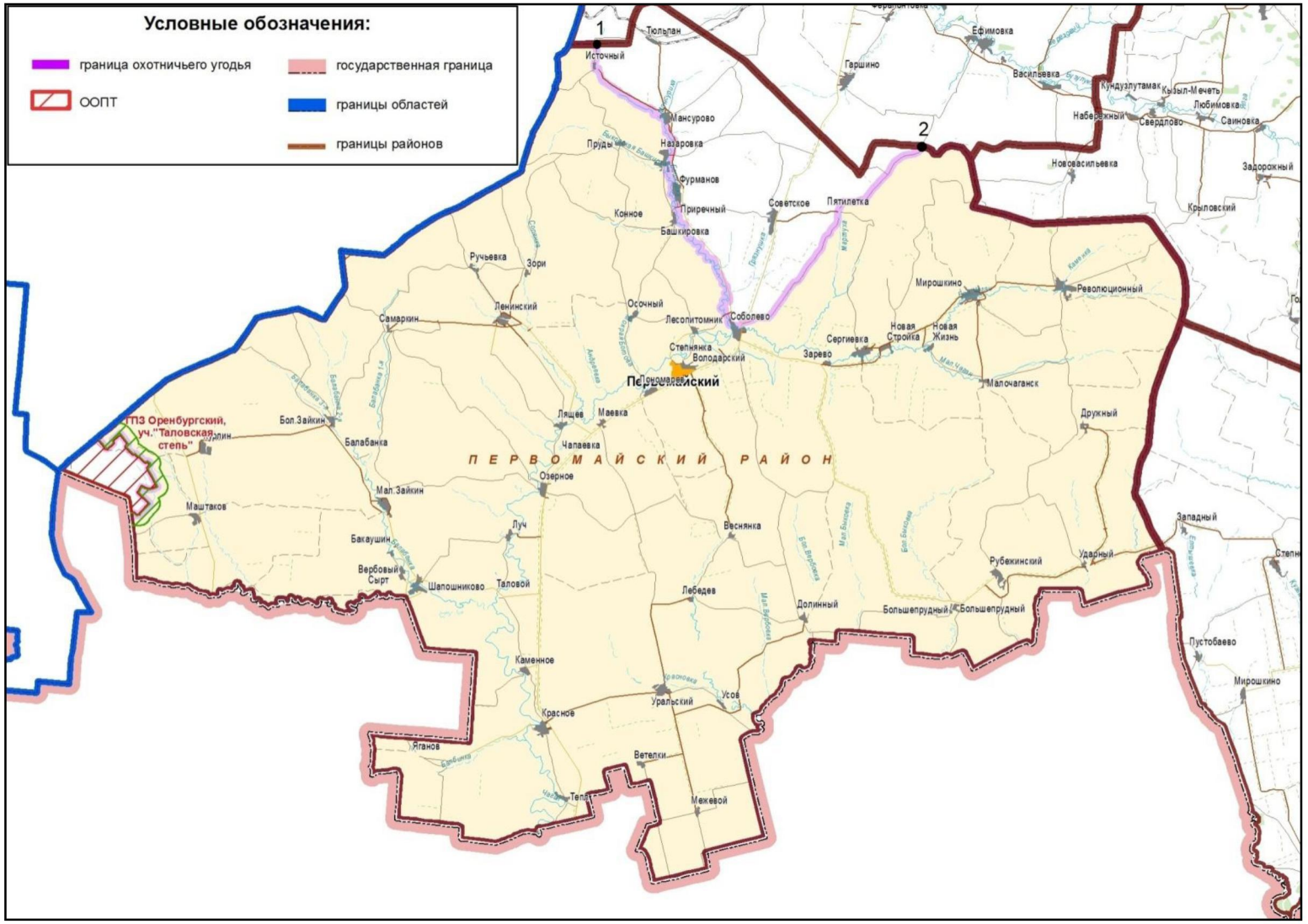

ООУ № 23-1.
Площадь: 184511 гектаров.
Переволоцкий район

Северная граница: от места пересечения границ Переволоцкого, Новосергиевского и Александровского муниципальных районов по границе Переволоцкого и Александровского муниципальных районов в общем направлении на юго-восток до пересечения с границей Переволоцкого и Октябрьского муниципальных районов.

Восточная граница: от места пересечения границ Переволоцкого, Александровского и Октябрьского муниципальных районов по границе Переволоцкого и Октябрьского муниципальных районов в общем направлении на юг до пересечения с границей Переволоцкого и Оренбургского муниципальных районов, далее по границе Переволоцкого и Оренбургского муниципальных районов до пересечения с дорогой Рычковка–Черноречье.

Южная граница: от места пересечения границ Переволоцкого и Оренбургского муниципальных районов с дорогой Рычковка–Черноречье по указанной дороге на юго-запад до ее пересечения с дорогой до населенного пункта Родничный Дол, далее по дороге на населенный пункт Родничный Дол в северном направлении через населенный пункт Родничный Дол до пересечения с автотрассой (М-5) Оренбург–Бузулук, далее по автотрассе (М-5) Оренбург–Бузулук в общем направлении на восток мимо населенного пункта Переволоцкий до пересечения с границей Переволоцкого и Новосергиевского муниципальных районов.

Западная граница: от места пересечения автотрассы (М-5) Оренбург–Бузулук с границей Переволоцкого и Новосергиевского муниципальных районов по указанной границе в общем направлении на север до пересечения с границей Переволоцкого и Александровского муниципальных районов.

Карта-схема границ охотничьего хозяйства ООУ № 23-1 прилагается (в составе геоинформационной системы), в том числе в электронном виде в формате shp-файла.

Карта-схема границ общедоступного
охотничьего угодья № 23-1 Переволоцкого района

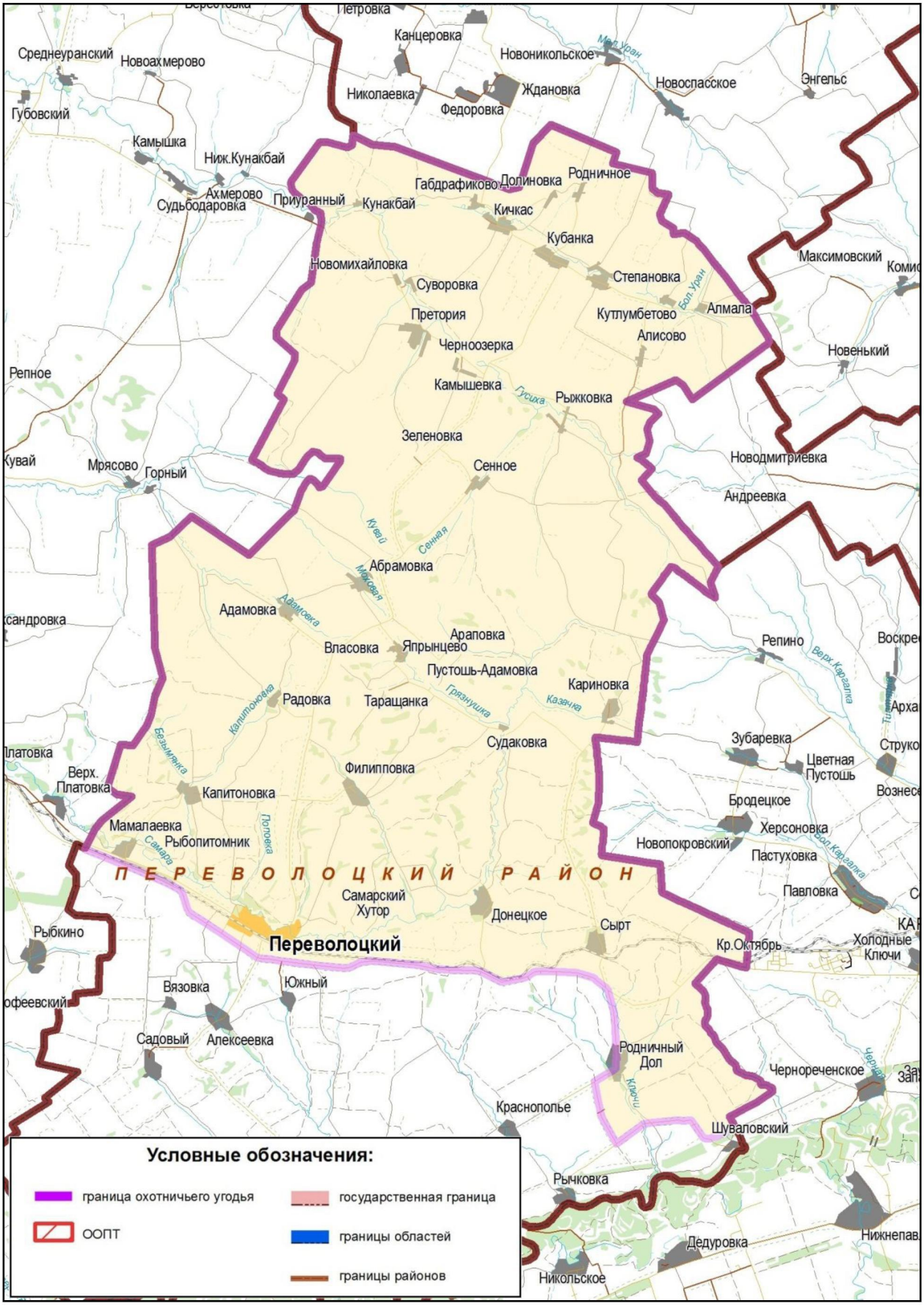

ООУ № 23-2.
Площадь: 12525 гектаров.
Переволоцкий район

Северная граница: от населенного пункта Чесноковка по дороге в восточном направлении до населенного пункта Зубочистка Вторая, от населенного пункта Зубочистка Вторая по дороге на север до населенного пункта Зубочистка Первая, от населенного пункта Зубочистка Первая через точки 1 (51° 42,408'; 54° 13,065'), 2 (51° 42,639'; 54° 14,594'), 3 (51° 42,707'; 54° 16,423'), 4 (51° 42,147'; 54° 23,142'), 5 (51° 43,935'; 54° 30,648') на восток по дороге до реки Ключи в точке 6 (51°45,876'; 54°34,934').

Восточная граница: от точки 6 (51°45,876'; 54°34,934') на пересечении дороги с рекой Ключи, по реке Ключи на юг до ее впадения в реку Урал.

Южная граница: от места впадения реки Ключи в реку Урал вниз по течению реки Урал (по границе Переволоцкого и Оренбургского муниципальных районов) мимо населенного пункта Зубочистка Первая до ее пересечения с дорогой на населенный пункт Чесноковка в точке 7 (51° 38,703'; 54° 4,708').

Западная граница: от места пересечения реки Урал (границы Переволоцкого и Илекского муниципальных районов) с дорогой на населенный пункт Чесноковка в точке 7 (51° 38,703'; 54° 4,708') по указанной дороге на север до населенного пункта Чесноковка.

Карта-схема границ охотничьего хозяйства ООУ № 23-2 прилагается (в составе геоинформационной системы), в том числе в электронном виде в формате shp-файла.

Карта-схема границ общедоступного
охотничьего угодья № 23-2 Переволоцкого района

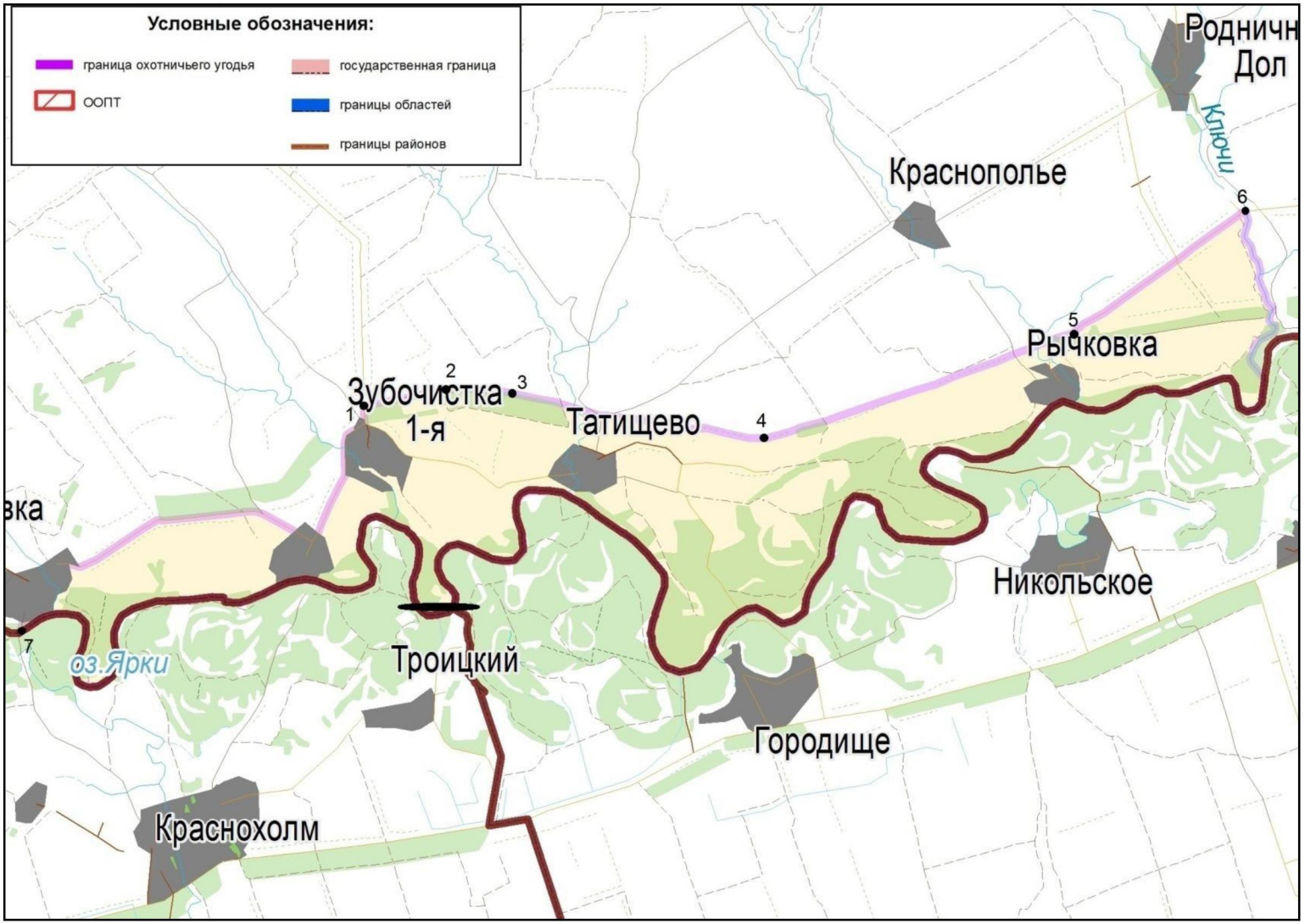

ООУ № 24-1.
Площадь: 161843 гектара.
Пономаревский район

Северная граница: от точки 1 (53° 22,284'; 53° 42,834') на границе Пономаревского и Матвеевского муниципальных районов по указанной границе на северо-восток до пересечения с границей Пономаревского муниципального района и Абдулинского городского округа, далее по границе Пономаревского муниципального района и Абдулинского городского округа на восток до ее пересечения с административной границей Оренбургской области и Республики Башкортостан.

Восточная граница: от места пересечения границы Пономаревского муниципального района и Абдулинского городского округа с административной границей Оренбургской области и Республики Башкортостан на юго-восток по указанной административной границе до ее пересечения с полевой дорогой на населенный пункт Ключевка в точке 2 (53°22,017'; 54°25,652'), затем по указанной дороге на юго-запад до населенного пункта Ключевка, от населенного пункта Ключевка на юго-запад по дороге Ключевка–Пономаревка до ее пересечения с дорогой Софиевка–Наурузово, далее по дороге Софиевка–Наурузово в юго-восточном направлении через населенные пункты Нариманово, Шафейкино, Максимовка до населенного пункта Софиевка, от населенного пункта Софиевка в северо-восточном направлении по реке Тятер до населенного пункта Нижние Кузлы, от населенного пункта Нижние Кузлы по дороге на северо-восток до пересечения с административной границей Оренбургской области и Республики Башкортостан в точке 3 (53° 15,781'; 54° 33,111'), от точки 3 (53°15,781'; 54°33,111') по указанной административной границе до ее пересечения с границей Пономаревского и Шарлыкского муниципальных районов.

Южная граница: от места пересечения административной границ Оренбургской области и Республики Башкортостан с границей Пономаревского и Шарлыкского муниципальных районов по границе Пономаревского и Шарлыкского муниципальных районов в общем направлении на юго-запад до пересечения с границей Пономаревского и Александровского муниципальных районов, далее по границе Пономаревского и Александровского муниципальных районов в общем направлении на запад до пересечения ее с границей Пономаревского и Красногвардейского муниципальных районов, затем по границе Пономаревского и Красногвардейского муниципальных районов в общем направлении на северо-запад до точки 4 (53°5,402'; 53°49,472').

Западная граница: от точки 4 (53°5,402'; 53°49,472') на границе Пономаревского и Красногвардейского муниципальных районов по прямой на северо-восток до точки 5 (53°8,287'; 53°51,404'), затем по дороге Чистополье–Фадеевка в общем направлении на северо-восток через населенный пункт Беседино до населенного пункта Фадеевка, от населенного пункта Фадеевка по дороге на северо-запад до точки 6 (53°18,559'; 53°52,305')

на границе Матвеевского и Пономаревского муниципальных районов, далее по границе Пономаревского и Матвеевского муниципальных районов в общем направлении на северо-запад до точки 1 (53°22,284'; 53°42,834').

Карта-схема границ охотничьего хозяйства ООУ № 24-1 прилагается (в составе геоинформационной системы), в том числе в электронном виде в формате shp-файла.

Карта-схема границ общедоступного охотничьего угодья № 24-1 Пономаревского района



ООУ № 25-1.
Площадь: 90920 гектаров.
Сакмарский район

Северная граница: от места пересечения границ Сакмарского, Переволоцкого и Октябрьского муниципальных районов по границе Сакмарского и Октябрьского муниципальных районов в общем направлении на юг до точки 1 (52° 11,619'; 54° 41,553'), от точки 1 (52° 11,619'; 54° 41,553') по точкам 2 (52° 10,342'; 54° 41,770'), 3 (52° 10,302'; 54° 43,662';), 4 (52°11,558'; 54° 47,132'), 5 (52° 11,173'; 54° 48,662'), 6 (52° 11,754'; 54° 50,567') до точки 7 (52° 11,754'; 54° 50,567') на границе Сакмарского и Октябрьского муниципальных районов, далее по указанной границе в общем направлении на северо-восток до точки 8 (52° 16,146'; 55° 8,783').

Восточная граница: от точки 8 (52° 16,146'; 55° 8,783') на границе Сакмарского и Октябрьского муниципальных районов по указанной границе в юго-восточном направлении до ее пересечения с автотрассой (Р-240) Оренбург–Уфа, далее по указанной автотрассе в юго-западном направлении через населенные пункты Янгиз-Марьевка, Майорское, Татарская Каргала до ее пересечения с границей Сакмарского и Оренбургской муниципальных районов.

Юго-западная граница: от места пересечения автотрассы (Р-240) Оренбург–Уфа с границей Сакмарского и Оренбургского муниципальных районов по указанной границе в общем направлении на северо-запад до пересечения с границей Сакмарского и Переволоцкого муниципальных районов, далее по границе Сакмарского и Переволоцкого муниципальных районов до ее пересечения с границей Сакмарского и Октябрьского муниципальных районов.

Карта-схема границ охотничьего хозяйства ООУ № 25-1 прилагается (в составе геоинформационной системы), в том числе в электронном виде в формате shp-файла.

Карта-схема границ общедоступного
охотничьего угодья № 25-1 Сакмарского района

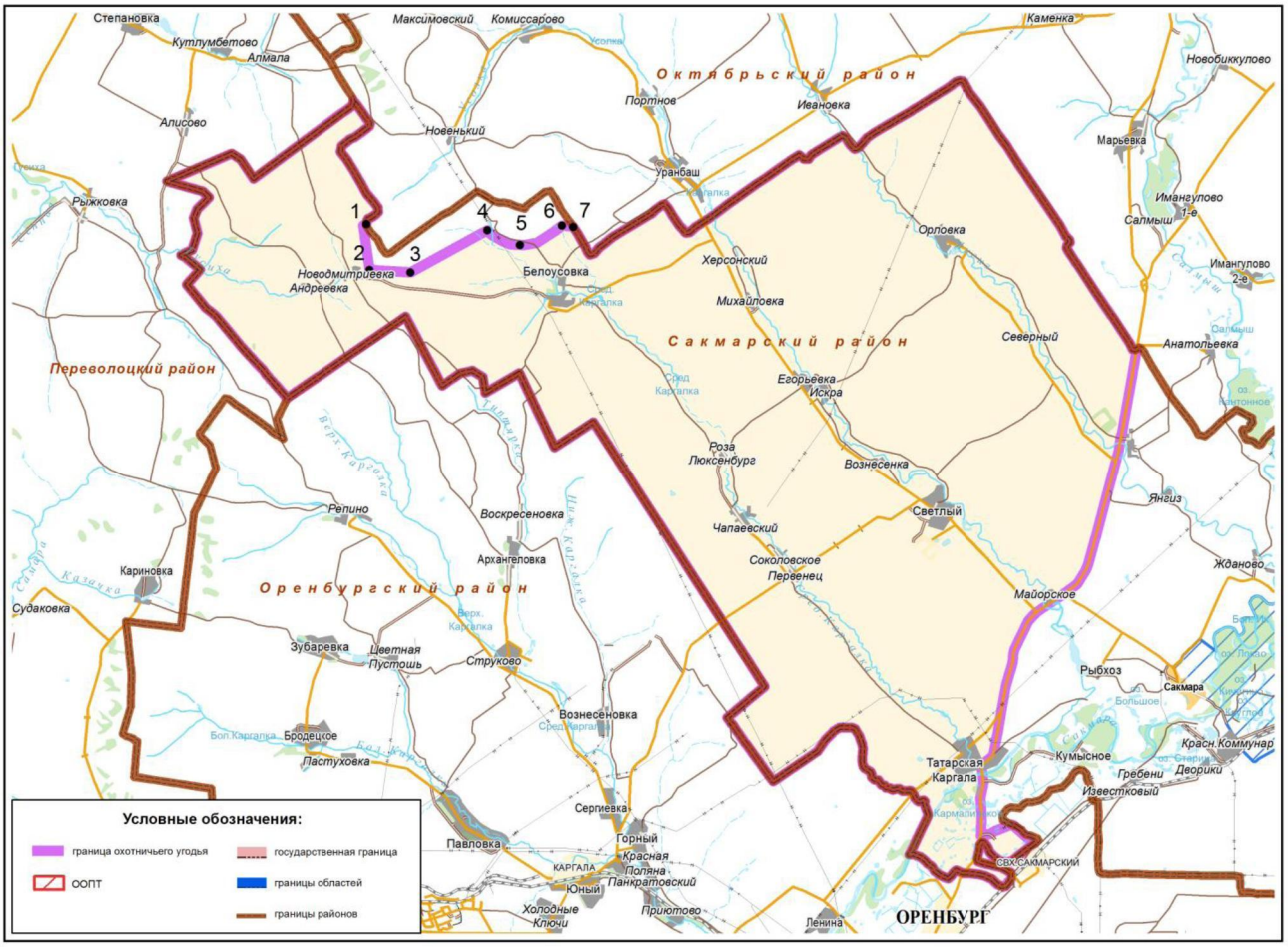

ООУ № 25-2.
Площадь: 62257 гектаров.
Сакмарский район

Северная граница: от места пересечения автотрассы (Р-240) Оренбург–Уфа с границей Сакмарского и Октябрьского муниципальных районов по указанной границе в общем направлении на восток до ее пересечения с границей Сакмарского и Тюльганского муниципальных районов, далее по границе Сакмарского и Тюльганского муниципальных районов до ее пересечения с дорогой Никольское–Екатеринославка.

Восточная граница: от места пересечения границы Сакмарского и Тюльганского муниципальных районов с дорогой Никольское–Екатеринославка по указанной дороге на юго-запад до населенного пункта Никольское, далее по дороге Сакмара–Никольское через населенные пункты Петропавловка, Украинка, Новопавлоград, далее по реке Сакмаре в общем направлении на юг до населенного пункта Нижние Чебеньки, далее по дороге до населенного пункта Дмитриевка, далее по дороге до пересечения с железной дорогой Оренбург–Орск, далее в восточном направлении до пересечения с границей Оренбургского и Сакмарского муниципальных районов.

Южная граница: от места пересечения железной дороги Оренбург–Орск с границей Оренбургского и Сакмарского муниципальных районов по указанной границе в общем направлении на запад до населенного пункта Известковое.

Западная граница: от населенного пункта Известковое по железной дороге в общем направлении на север через населенные пункты Гребени, Дворики, Красный Коммунар, далее по прямой до населенного пункта Сакмара, затем по дороге от населенного пункта Сакмара в общем направлении на север через населенные пункты Ждановo, Янгиз, Марьевка до автотрассы (Р-240) Оренбург–Уфа, далее по указанной дороге до пересечения с границей Сакмарского и Октябрьского муниципальных районов.

Карта-схема границ охотничьего хозяйства ООУ № 25-2 прилагается (в составе геоинформационной системы), в том числе в электронном виде в формате shp-файла.

Карта-схема границ общедоступного
охотничьего угодья № 25-2 Сакмарского района

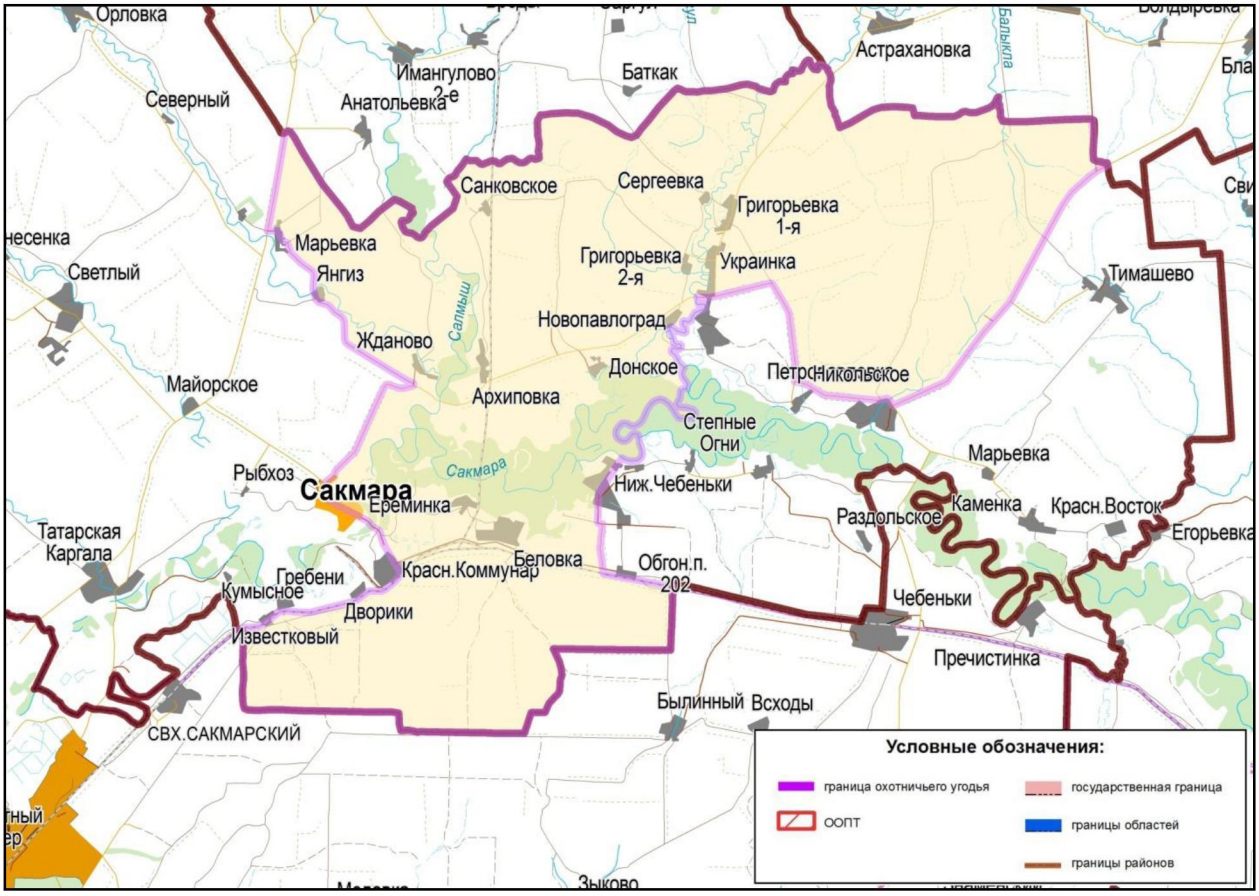

ООУ № 26-1.
Площадь: 111077 гектаров.
Саракташский район

Северная граница: от места пересечения дороги Советский–Изяк-Никитино с железной дорогой Оренбург–Орск на 85 километре по указанной железной дороге до пересечения с дорогой Елшанка–Татарский Саракташ, далее по указанной дороге в общем направлении на северо-восток до ее пересечения с рекой Сакмарой, затем на юго-восток по реке Сакмаре до ее пересечения с дорогой Петровское–Саракташ, далее по указанной дороге на юго-запад до пересечения ее с дорогой Шишма–Саракташ, от места пересечения дорог Петровское–Саракташ и Шишма–Саракташ в том же направлении по полевой дороге до точки 1 (51° 44,362'; 56° 25,151'), от точки 1 (51° 44,362'; 56° 25,151') до точки 2 (51° 40,475'; 56° 31,834'), от точки 2 (51° 40,475'; 56° 31,834') по реке Саперке до точки 3 (51° 41,437'; 56° 33,120'), далее на восток до точки 4 (51° 41,225'; 56° 36,379'), от точки 4 (51° 41,225'; 56° 36,379') на реке Касмарке по указанной реке до ее пересечения с дорогой, далее по дороге через населенные пункты Сунарчи, Султанбаево, Рыскулово до точки 5 (51°41,078'; 56°45,856') на административной границе Республики Башкортостан и Оренбургской области.

Восточная граница: от точки 5 (51°41,078'; 56°45,856') на административной границе Республики Башкортостан и Оренбургской области на юг по указанной границе до ее пересечения с границей Саракташского муниципального района и Кувандыкского городского округа, далее по границе Саракташского муниципального района и Кувандыкского городского округа до ее пересечения с границей Саракташского и Беляевского муниципальных районов.

Южная граница: от места пересечения границ Саракташского, Беляевского муниципальных районов и Кувандыкского городского округа по границе Саракташского и Беляевского муниципальных районов в общем направлении на запад до ее пересечения с автодорогой (Р-336) Оренбург–Орск, далее по указанной дороге в северо-западном направлении мимо населенных пунктов Правобережный, Новочеркасск, Красногор до населенного пункта Островное.

Западная граница: от населенного пункта Островное по проселочной полевой дороге в общем направлении на север до населенного пункта Советский, от населенного пункта Советский в том же направлении по дороге Советский–Изяк-Никитино до ее пересечения с железной дорогой Оренбург–Орск на 85 километре.

Карта-схема границ охотничьего хозяйства ООУ № 26-1 прилагается (в составе геоинформационной системы), в том числе в электронном виде в формате shp-файла.

Карта-схема границ общедоступного
охотничьего угодья № 26-1 Саракташского района

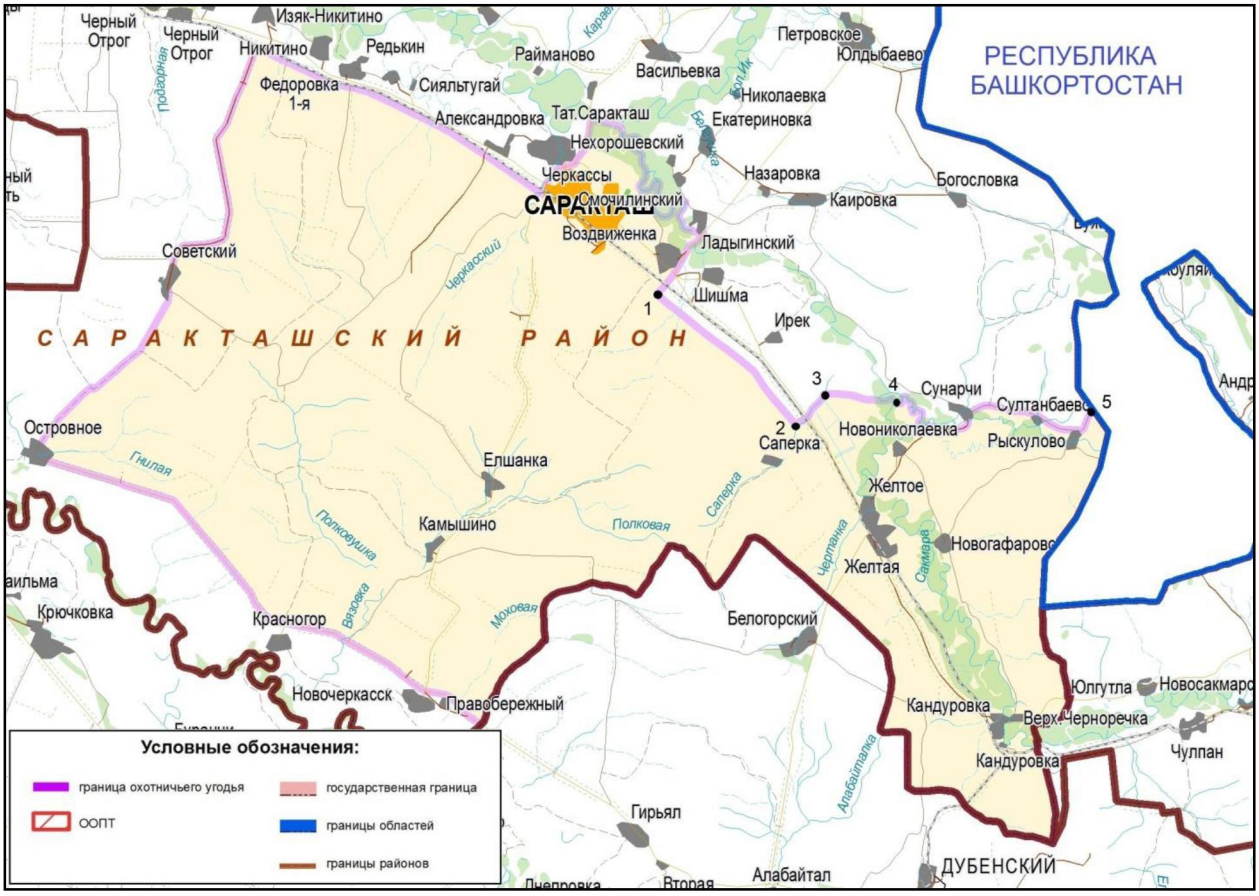

ООУ № 26-2.
Площадь: 22655 гектаров.
Саракташский район

Северная граница: от населенного пункта Надеждинка в северо-восточном направлении по реке Чебеньке до ее пересечения с границей Саракташского и Тюльганского муниципальных районов, далее по указанной границе на восток до ее пересечения с административной границей Оренбургской области и Республики Башкортостан, далее по указанной административной границе до ее пересечения с рекой Зириклой.

Восточная граница: от места пересечения административной границы Оренбургской области и Республики Башкортостан с рекой Зириклой по реке Зирикле до ее истока точка 1 (52° 8,954'; 56° 24,227'), далее по прямой в юго-западном направлении до истока ручья Черепановский, затем по ручью Черепановский до его впадения в реку Бурунчу, далее по реке Бурунче в восточном направлении до места впадения в нее реки Старый Сокулак, затем по реке Старый Сокулак на юг через населенные пункты Старый Сокулак, Гремучий до ее истока, затем по прямой до точки 2 (52° 0,249'; 56° 22,472').

Южная граница: от точки 2 (52° 0,249'; 56° 22,472') через точки 3 (52° 0,954'; 56° 21,267'), 4 (52° 1,726'; 56° 17,997'), 5 (52° 2,251'; 56° 12,904'), 6 (52° 1,282'; 56° 12,399') до точки 7 (52° 0,422'; 56° 9,242') на дороге Гавриловка–Надеждинка.

Западная граница: от точки 7 (52° 0,422'; 56° 9,242') на дороге Гавриловка–Надеждинка на север по указанной дороге через населенный пункт Яковлевка до населенного пункта Надеждинка.

Карта-схема границ охотничьего хозяйства ООУ № 26-2 прилагается (в составе геоинформационной системы), в том числе в электронном виде в формате shp-файла.

Карта-схема границ общедоступного
охотничьего угодья № 26-2 Саракташского района



ООУ № 26-3.
Площадь: 4206 гектаров.
Саракташский район

Северо-восточная граница: от места пересечения границы Саракташского и Оренбургского муниципальных районов с железной дорогой Оренбург–Орск по указанной железной дороге на юго-восток до ее пересечения с автодорогой Черный Отрог–Каменноозерное.

Южная граница: от места пересечения железной дороги Оренбург–Орск с автодорогой Черный Отрог–Каменноозерное на юго-запад по указанной автодороге до ее пересечения с границей Саракташского и Оренбургского муниципальных районов.

Западная граница: от места пересечения автодороги Черный Отрог–Каменноозерное с границей Саракташского и Оренбургского муниципальных районов по указанной границе в общем направлении на север до ее пересечения с железной дорогой Оренбург–Орск.

Карта-схема границ охотничьего хозяйства ООУ № 26-3 прилагается (в составе геоинформационной системы), в том числе в электронном виде в формате shp-файла.

Карта-схема границ общедоступного
охотничьего угодья № 26-3 Саракташского района



ООУ № 27-1.
Площадь: 40448 гектаров.
Светлинский район

Северная граница: от точки 1 (50° 48,809'; 60° 57,783') на дороге Светлый–Первомайский по указанной дороге в общем направлении на восток до населенного пункта Первомайский, от населенного пункта Первомайский в общем направлении на восток по дороге через населенный пункт Полевой до точки 2 (50° 51,638'; 61° 27,662') на границе Оренбургской области и Республики Казахстан.

Восточная граница: от точки 2 (50° 51,638'; 61° 27,662') на границе Оренбургской области и Республики Казахстан на юг по указанной границе до точки 3 (50° 48,455'; 61° 26,916').

Южная граница: от точки 3 (50° 48,455'; 61° 26,916') на границе Оренбургской области и Республики Казахстан в общем направлении на запад до точки 4 (50° 42,456'; 61° 1,257').

Западная граница: от точки 4 (50° 42,456'; 61° 1,257') на границе Оренбургской области и Республики Казахстан по грунтовой дороге на север до ее пересечения с дорогой Светлый–Первомайский в точке 1(50° 48,809'; 60° 57,783').

Карта-схема границ охотничьего хозяйства ООУ № 27-1 прилагается (в составе геоинформационной системы), в том числе в электронном виде в формате shp-файла.

Карта-схема границ общедоступного
охотничьего угодья № 27-1 Светлинского района

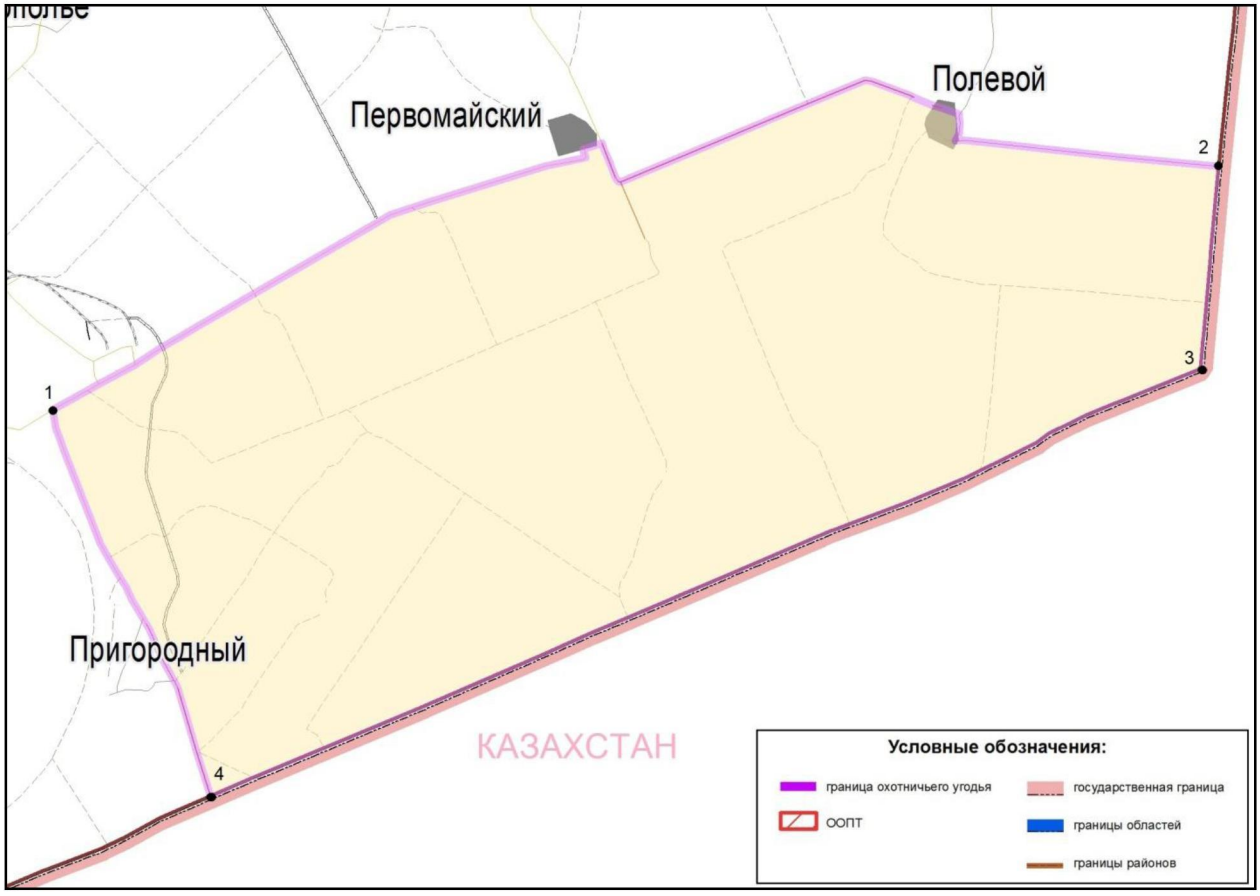

ООУ № 28-1.
Площадь: 129611 гектаров.
Северный район

Северная граница: от места пересечения автотрассы Р-246 с административной границей Оренбургской области и Республики Татарстан по указанной административной границе в общем направлении на юго-восток до ее пересечения с автотрассой М-5 в точке 1 (54°21,064'; 53°03,374').

Восточная граница: от точки 1 (54°21,064'; 53°03,374') на пересечении административной границы Оренбургской области и Республики Татарстан с автотрассой М-5 по указанной административной границе в общем направлении на юг до ее пересечения с границей Северного муниципального района и Абдулинского городского округа.

Южная граница: от места пересечения административной границы Оренбургской области и Республики Татарстан с границей Северного муниципального района и Абдулинского городского округа по границе Северного муниципального района и Абдулинского городского округа в юго-западном направлении до пересечения ее с дорогой Старые Шатлы–Дымка, далее в общем направлении на северо-запад по указанной дороге через населенные пункты Кабаевка, Нижнее Аксенкино, Аксенкино, Андреевка, Ибряево мимо населенного пункта Мордово-Добрино через населенные пункты Новоборискино, Секретарка, Каменногорское до ее пересечения с автотрассой Самара–Уфа (М-5), затем на юго-запад по указанной автотрассе до поворота на населенный пункт Богдановка, далее по дороге на юго-восток до населенного пункта Богдановка, от населенного пункта Богдановка по точкам 2 (54° 7,830'; 52° 38,817'), 3 (54° 5,606'; 52° 40,386') до населенного пункта Бобровка, от населенного пункта Бобровка по дороге в общем направлении на север через населенные пункты Пашкино, Красноярка, далее по этой же дороге до места пересечения с границей Северного и Бугурусланского муниципальных районов.

Западная граница: от места пересечения дороги с границей Северного и Бугурусланского муниципальных районов по указанной границе в общем направлении на запад до места пересечения районной границы с административной границей Самарской области, далее по указанной административной границе в общем направлении на север до ее пересечения с рекой Сок, далее по реке Сок на северо-восток до места впадения в нее реки Малый Сок, далее по реке Малый Сок до пересечения с автотрассой Р-246, затем по указанной автотрассе в северо-восточном направлении через населенные пункты Новосамарка, Стародомосейкино, Ремчугово до ее пересечения с административной границей Оренбургской области и Республики Татарстан.

Карта-схема границ охотничьего хозяйства ООУ № 28-1 прилагается (в составе геоинформационной системы), в том числе в электронном виде в формате shp-файла.

Карта-схема границ общедоступного
охотничьего угодья № 28-1 Северного района

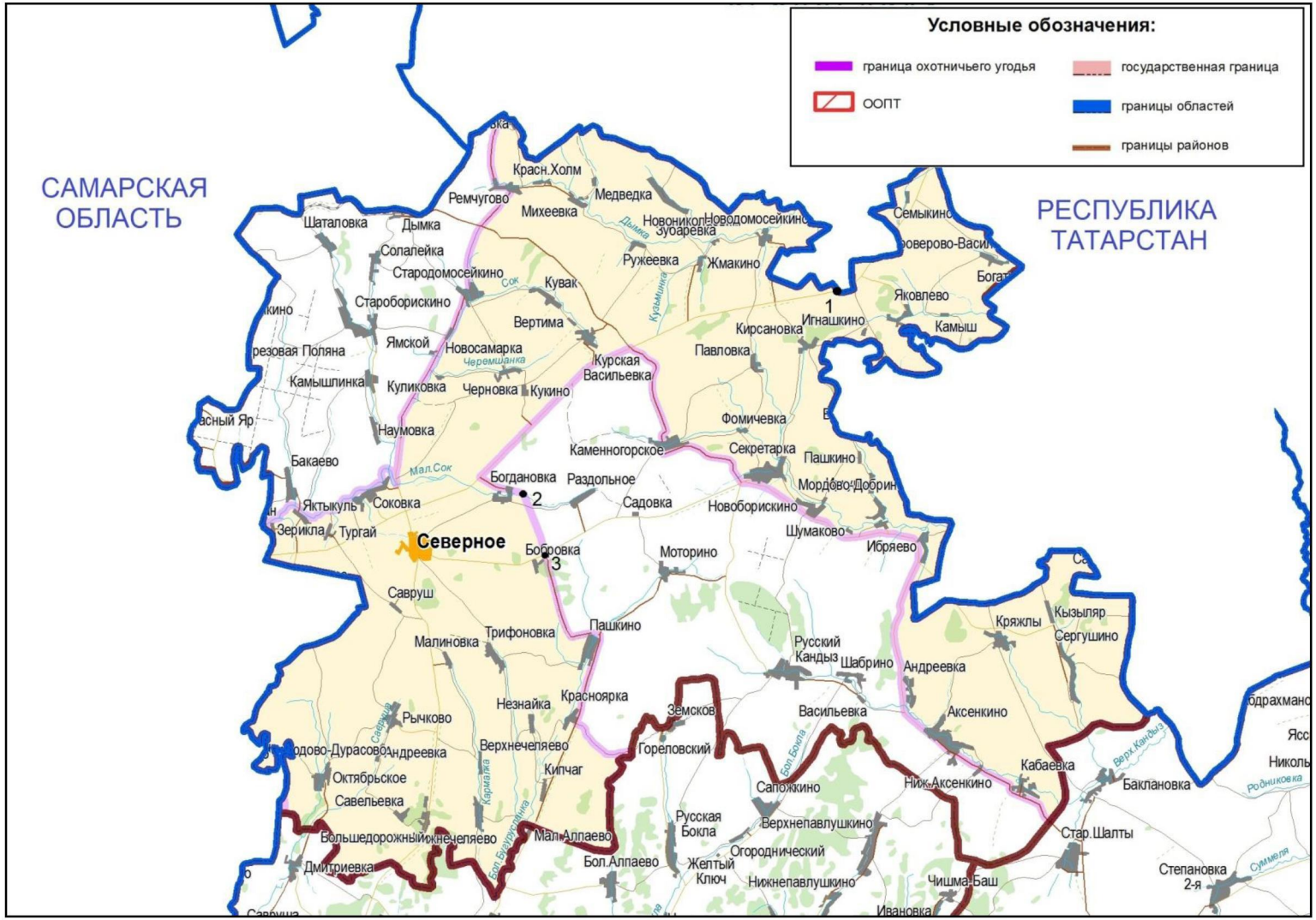

ООУ № 29-1.
Площадь: 288053 гектара.
Соль-Илецкий городской округ

Северная граница: от места пересечения границ Соль-Илецкого городского округа, Илекского и Оренбургского муниципальных районов по границе Соль-Илецкого городского округа и Оренбургского муниципального района в общем направлении на восток до точки 1 (51°28,629'; 55°07,680') на реке Донгуз, от точки 1 (51°28,629'; 55°07,680') в общем направлении на юго-восток по полевой дороге через точки 2 (51°24,896'; 55°05,503'), 3 (51°23,916'; 55°08,500'), 4 (51°20,871'; 55°07,610'), 5 (51°18,245'; 55°05,616') , 6 (51°16,294'; 55°14,609'), 7 (51°16,152'; 55°14,844'), 8 (51°16,042'; 55°14,839'), 9 (51°15,354'; 55°18,281'),10 (51°13,611'; 55°18,864'), до точки 11 (51°13,076'; 55°21,124'), от точки 11 (51°13,076'; 55°21,124') в общем направлении на северо-запад по полевой дороге через точку 12 (51°16,784'; 55°22,064') до точки 13 (51°17,003'; 55°21,066') на реке Донгуз, далее на северо-запад по указанной реке до пересечения с границей Соль-Илецкого городского округа и Оренбургского муниципального района, затем по указанной границе в общем направлении на восток до ее пересечения с границей Соль-Илецкого городского округа и Беляевского муниципального района.

Восточная граница: от места пересечения границ Соль-Илецкого городского округа, Оренбургского и Беляевского муниципальных районов по границе Соль-Илецкого городского округа и Беляевского муниципального района на юго-запад до пересечения с границей Соль-Илецкого городского округа и Акбулакского муниципального района, далее по границе Соль-Илецкого городского округа и Акбулакского муниципального района в общем направлении на юг до пересечения с рекой Илек.

Южная граница: от места пересечения границы Соль-Илецкого городского округа и Акбулакского муниципального района с рекой Илек по реке Илек в общем направлении на запад до ее пересечения с дорогой Соль-Илецк–Первомайское, далее по указанной дороге на юг до населенного пункта Первомайское, от населенного пункта Первомайское по точкам 14 (50°57,110'; 54°58,747'), 15 (50°56,321'; 54°58,840') до пересечения с государственной границей Оренбургской области и Республики Казахстан в точке 16 (50° 54,257'; 54° 57,948'), далее по указанной государственной границе в северо-западном направлении до пересечения с рекой Илек, затем по реке Илек до места впадения в нее реки Ветлянки, далее по реке Ветлянке через населенный пункт Ветлянка в общем направлении на север до пересечения с железной дорогой Уральск–Оренбург, далее по указанной железной дороге на запад до точки 17 (51° 4,432'; 54° 17,343').

Западная граница: от точки 17 (51° 4,432'; 54° 17,343') на железной дороге Уральск–Оренбург по точкам 18 (51° 9,689'; 54° 20,483'), 19 (51° 9,679'; 54° 19,902'), 20 (51° 7,837'; 54° 16,658'), 21 (51° 12,501'; 54° 9,737'), 22 (51° 13,799'; 54° 10,197'), 23 (51°15,339'; 54°13,147') до пересечения с границей Соль-Илецкого городского округа и Илекского муниципального района в точке 24 (51° 15,852'; 54° 12,227'), далее по границе Соль-Илецкого

городского округа и Илекского муниципального района до пересечения с границей Соль-Илецкого городского округа и Оренбургского муниципального района.

За исключением территории в следующих границах:

северная граница: от пересечения лесополосы и автодороги Оренбург–Акбулак на восток до поворота на населенный пункт Угольное;

восточная граница: от пересечения автодороги Оренбург–Акбулак с дорогой на населенный пункт Угольное, по этой дороге до населенного пункта Угольное;

южная граница: от населенного пункта Угольное по грунтовой дороге общего пользования на запад через точку 2 (51°6,556'; 55°4,908') в точку 3 (51°7,256'; 55°3,828');

западная граница: от точки 3 (51°7,256'; 55°3,828') на север через точки 4 (51°7,541'; 55°3,990'), 5 (51°7,666'; 55°5,182'), затем по дороге вдоль лесополосы до автодороги Оренбург–Акбулак.

Карта-схема границ охотничьего хозяйства ООУ № 29-1 прилагается (в составе геоинформационной системы), в том числе в электронном виде в формате shp-файла.

Карта-схема границ общедоступного
охотничьего угодья № 29-1 Соль-Илецкого городского округа

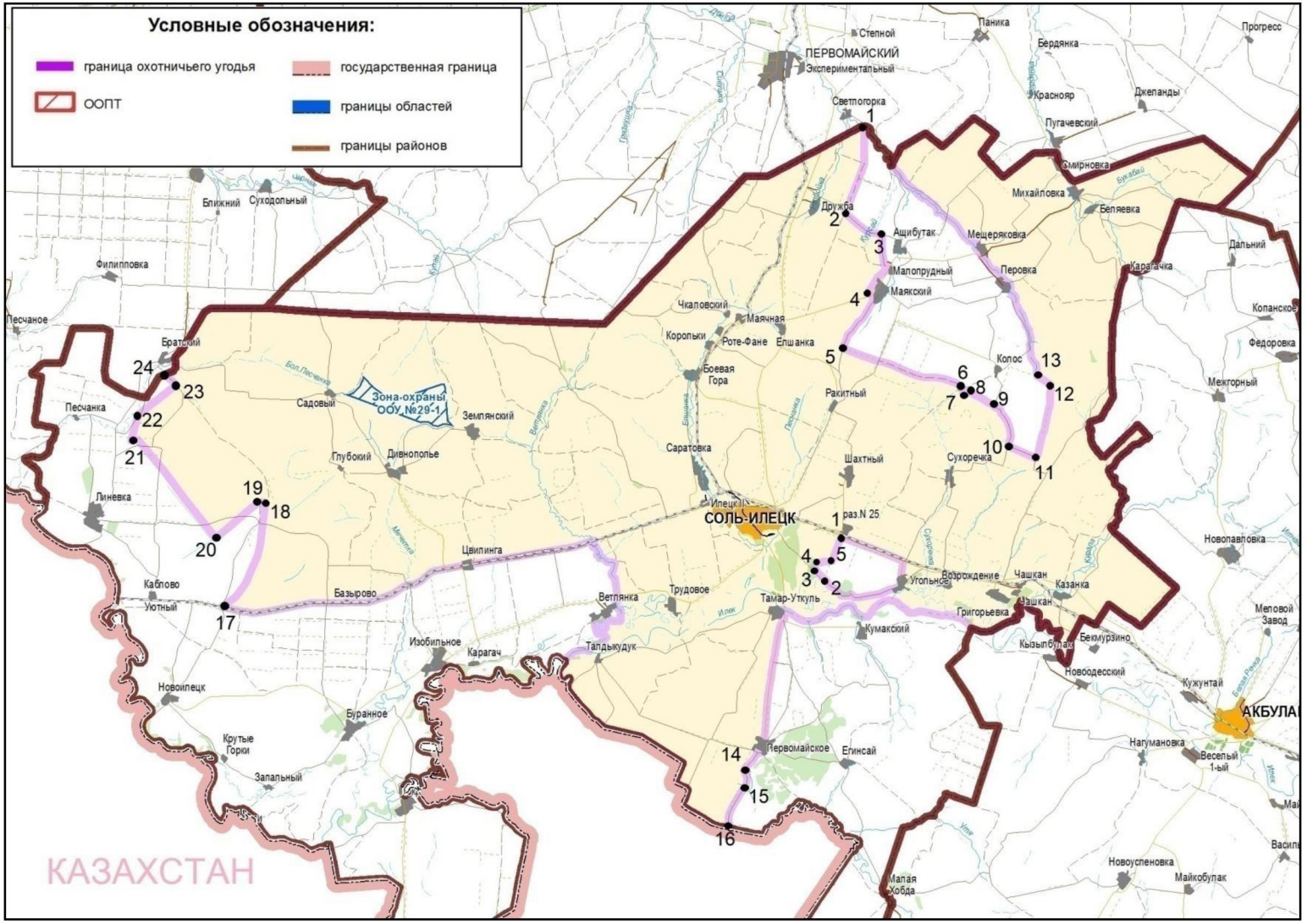

ООУ № 29-2.
Площадь: 66397 гектаров.
Соль-Илецкий городской округ

Северная граница: от места пересечения государственной границей Оренбургской области и Республики Казахстан с рекой Илек, по реке Илек до ее пересечения с государственной границей Оренбургской области и Республики Казахстан возле населенного пункта Покровка.

Восточная граница: от места пересечения реки Илек с государственной границей Оренбургской области и Республики Казахстан возле населенного пункта Покровка по указанной государственной границе в общем направлении на юг до точки 1 (50° 54,968'; 54° 34,058').

Южная граница: от точки 1 (50° 54,968'; 54° 34,058') на государственной границе Оренбургской области и Республики Казахстан по указанной границе до точки 2 (50° 51,044'; 54° 27,153').

Западная граница: от точки 2 (50° 51,044'; 54° 27,153') на государственной границе Оренбургской области и Республики Казахстан по указанной границе до ее пересечения с рекой Илек.

Карта-схема границ охотничьего хозяйства ООУ № 29-2 прилагается (в составе геоинформационной системы), в том числе в электронном виде в формате shp-файла.

Карта-схема границ общедоступного
охотничьего угодья № 29-2 Соль-Илецкого городского округа

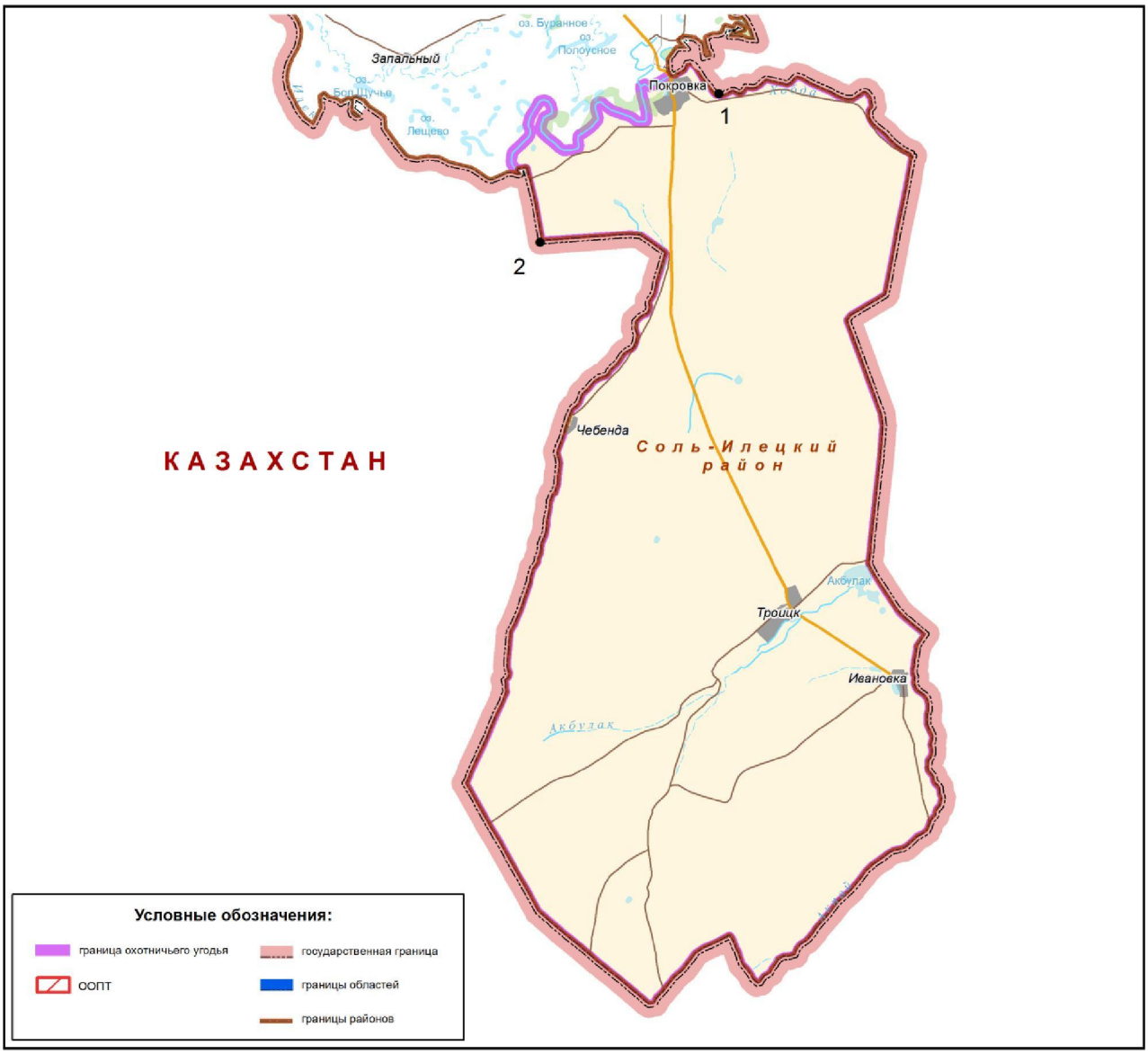

ООУ № 30-1.
Площадь: 148653 гектара.
Сорочинский городской округ

Северная граница: от места пересечения границы Сорочинского городского округа и Тоцкого муниципального района с железной дорогой Самара–Оренбург по указанной железной дороге в юго-восточном направлении до точки 1 (52° 29,719'; 53° 1,604'), далее до точки 2 (52° 29,384'; 53° 7,048') на дороге Сорочинск–Баклановка, затем по указанной дороге на север через населенный пункт Уран до населенного пункта Никольское, от населенного пункта Никольское по реке Малый Уран в северо-восточном направлении до пересечения с границей Сорочинского городского округа и Красногвардейского муниципального района, далее по указанной границе на восток до пересечения с дорогой Толкаевка–Яшкино, затем на юго-запад по указанной дороге через населенный пункт Толкаевка до пересечения с дорогой Сорочинск–Грачевка, далее по дороге Сорочинск–Грачевка до точки 3 (52° 26,484'; 53° 11,289'), далее на юго-восток по дороге до точки 4 (52° 25,002'; 53° 13,910'), от точки 4 по точкам 5 (52° 24,072'; 53° 12,476'), 6 (52° 22,813'; 53° 14,813'), 7 (52° 23,449'; 53° 15,627'), 8 (52° 22,254'; 53° 16,949') до населенного пункта Родинский, от населенного пункта Родинский по старому грейдеру Родинский–Слободка в юго-восточном направлении до пересечения с полевой дорогой на населенный пункт Рощино, далее по этой полевой дороге до населенного пункта Рощино, от населенного пункта Рощино по реке Красной в общем направлении на восток до населенного пункта Слободка, от населенного пункта Слободка на север по старому грейдеру Родинский–Слободка далее по прямой на север до пересечения с границей Сорочинского городского округа и Новосергиевского муниципального района в точке 9 (52° 22,554'; 53° 35,747').

Восточная граница: от точки 9 (52° 22,554'; 53° 35,747') на границе Сорочинского городского округа и Новосергиевского муниципального района по указанной границе до точки 10 (52° 11,215'; 53° 32,589').

Южная граница: от точки 10 (52° 11,215'; 53° 32,589') на границе Сорочинского городского округа и Новосергиевского муниципального района по указанной границе в общем направлении на юго-запад до точки 11 (52° 6,866'; 53° 14,578'), далее по прямой на северо-восток до населенного пункта Матвеевка, от населенного пункта Матвеевка по дороге на северо-восток до населенного пункта Алексеевка, от населенного пункта Алексеевка по дороге на северо-запад до населенного пункта Медведка, от населенного пункта Медведка по точкам 12 (52° 14,384'; 53° 13,897'), 13 (52° 15,076'; 53°11,089') до населенного пункта Войковский, от населенного пункта Войковский по дороге на запад до пересечения с рекой Сорочкой, далее по реке Сорочке на юг до населенного пункта Михайловка Первая, от населенного пункта Михайловка Первая по дороге на запад до пересечения с дорогой Сорочинск–Романовка, далее на запад до точки 14 (52° 13,761'; 52° 53,849'), затем до пересечения с границей Сорочинского городского округа и Тоцкого муниципального района в точке 15 (52° 13,424'; 52° 48,860').

Западная граница: от точки 15 (52° 13,424'; 52° 48,860') на границе Сорочинского городского округа и Тоцкого муниципального района по указанной границе в общем направлении на север до пересечения с железной дорогой Самара–Оренбург.

Карта-схема границ охотничьего хозяйства ООУ № 30-1 прилагается (в составе геоинформационной системы), втом числе в электронном виде в формате shp-файла.

Карта-схема границ общедоступного
охотничьего угодья № 30-1 Сорочинского городского округа

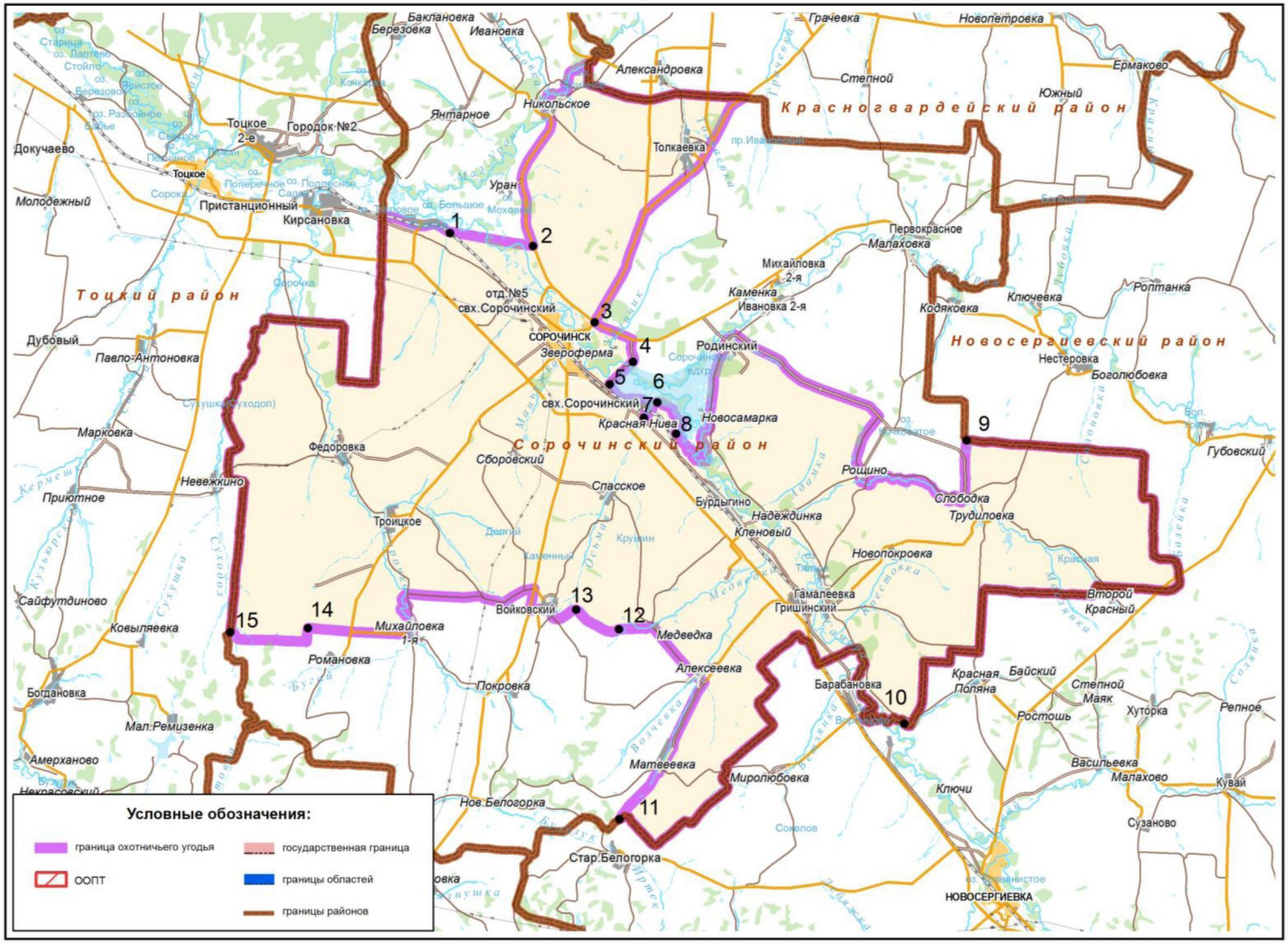

ООУ № 30-2.
Площадь: 3467 гектаров.
Сорочинский городской округ

Северная граница: от места пересечения реки Бузулук с границей Ташлинского муниципального района и Сорочинского городского округа в общем направлении на северо-восток по указанной реке до населенного пункта Новая Белогорка, далее по дороге до места пересечения данной дороги с границей Сорочинского городского округа и Новосергиевского муниципального района.

Восточная граница: от места пересечения дороги с границей Сорочинского городского округа и Новосергиевского муниципального района по указанной границе в общем направлении на север до места пересечения данной границы с границей Ташлинского муниципального района и Сорочинского городского округа.

Юго-западная граница: от места пересечения границы Новосергиевского муниципального района и Сорочинского городского округа с границей Ташлинского муниципального района и Сорочинского городского округа по указанной границе в общем направлении на запад до места пересечения указанной границы с рекой Бузулук.

Карта-схема границ охотничьего хозяйства ООУ № 30-2 прилагается (в составе геоинформационной системы), в том числе в электронном виде в формате shp-файла.

Карта-схема границ общедоступного
охотничьего угодья № 30-2 Сорочинского городского округа

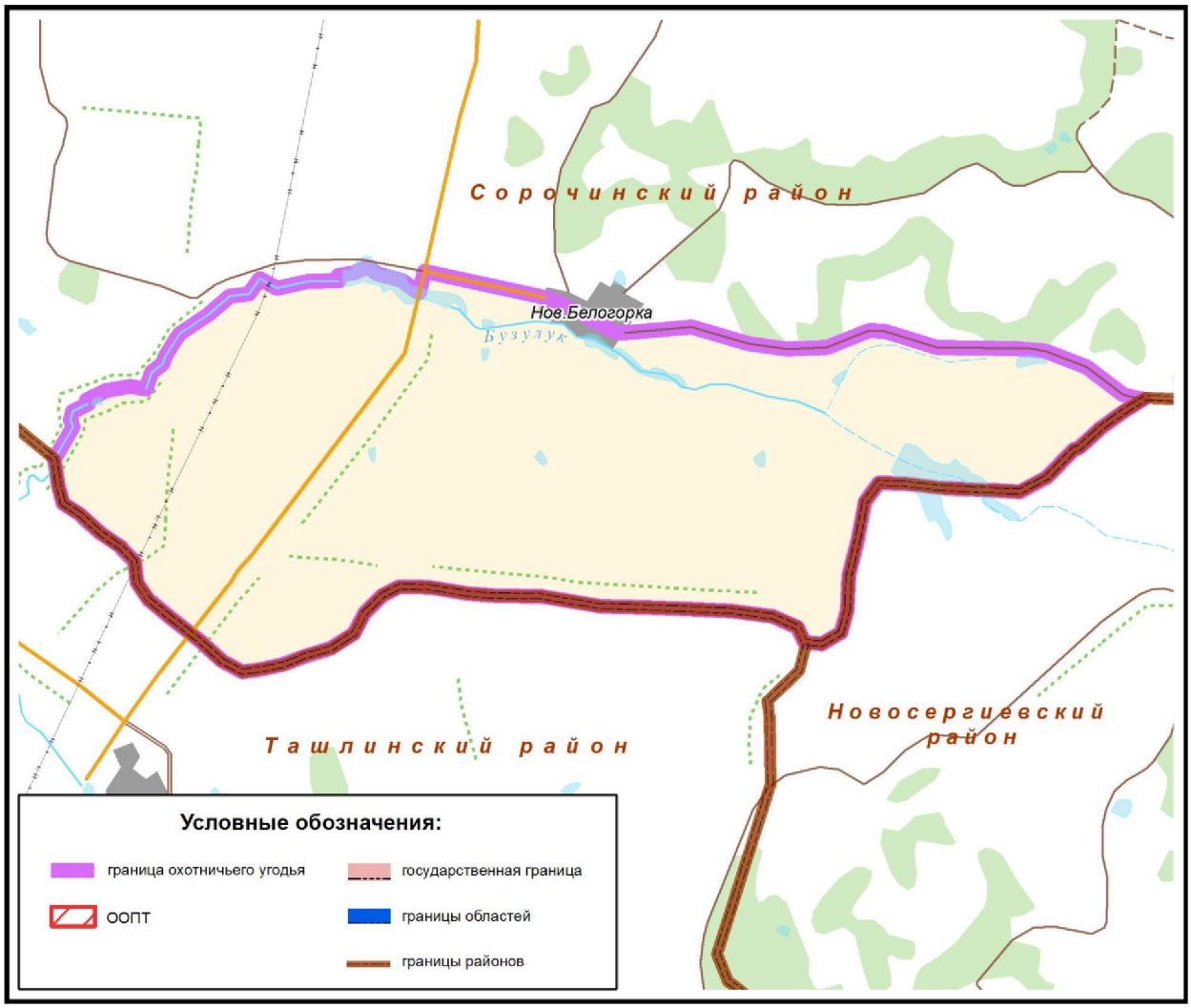

ООУ № 31-1.
Площадь: 146202 гектара.
Ташлинский район

Северная граница: от места пересечения границ Ташлинского, Первомайского и Тоцкого муниципальных районов по границе Ташлинского и Тоцкого муниципальных районов в общем направлении на восток до пересечения с рекой Татарка, далее по реке Татарка до населенного пункта Широкое, от населенного пункта Широкое по дороге на юго-восток до населенного пункта Новокаменка, от населенного пункта Новокаменка по дороге на северо-восток через населенный пункт Новосельное до населенного пункта Буренино, от населенного пункта Буренино по дороге на юго-восток через населенный пункт Майское до населенного пункта Вязовое, от населенного пункта Вязовое по дороге на северо-восток через населенный пункт Криница до точки 1 (51° 53,656'; 53° 6,502'), далее по прямой на восток до населенного пункта Придолинный, от населенного пункта Придолинный по дороге на юго-восток до пересечения с границей Ташлинского и Новосергиевского муниципальных районов в точке 2 (51° 50,561'; 53° 9,155').

Восточная граница: от точки 2 (51° 50,561'; 53° 9,155') на границе Ташлинского и Новосергиевского муниципальных районов по указанной границе в общем направлении на юг до ее пересечения с дорогой Илек–Ташла.

Южная граница: от места пересечения границы Ташлинского и Новосергиевского муниципальных районов с дорогой Илек–Ташла по указанной дороге на северо-запад через населенные пункты Алексеевка, Ясная Поляна, Шумаево до поворота на населенный пункт Луговой, далее по дороге на юго-запад через населенный пункт Луговой до населенного пункта Болдырево, от населенного пункта Болдырево по дороге на северо-запад до пересечения с дорогой Ташла–Раннее, далее по дороге Ташла–Раннее на юго-запад до точки 3 (51° 40,599'; 52° 39,268'), затем через населенный пункт Жирнов по дороге на запад до поворота на населенный пункт Степной, далее на север по дороге на населенный пункт Степной до точки 4 (51° 45,481'; 52° 29,998'), затем по прямой на запад до пересечения с государственной границей Оренбургской области и Республики Казахстан в точке 5 (51° 44,629';52° 22,326').

Западная граница: от точки 5 (51° 44,629';52° 22,326') на государственной границе Оренбургской области и Республики Казахстан по указанной границе на север до пересечения с границей Ташлинского и Первомайского муниципальных районов, далее по границе Ташлинского и

Первомайского муниципальных районов на север до пересечения с границей Ташлинского и Тоцкого муниципальных районов.

Карта-схема границ охотничьего хозяйства ООУ № 31-1 прилагается (в составе геоинформационной системы), в том числе в электронном виде в формате shp-файла.

Карта-схема границ общедоступного
охотничьего угодья № 31-1 Ташлинского района

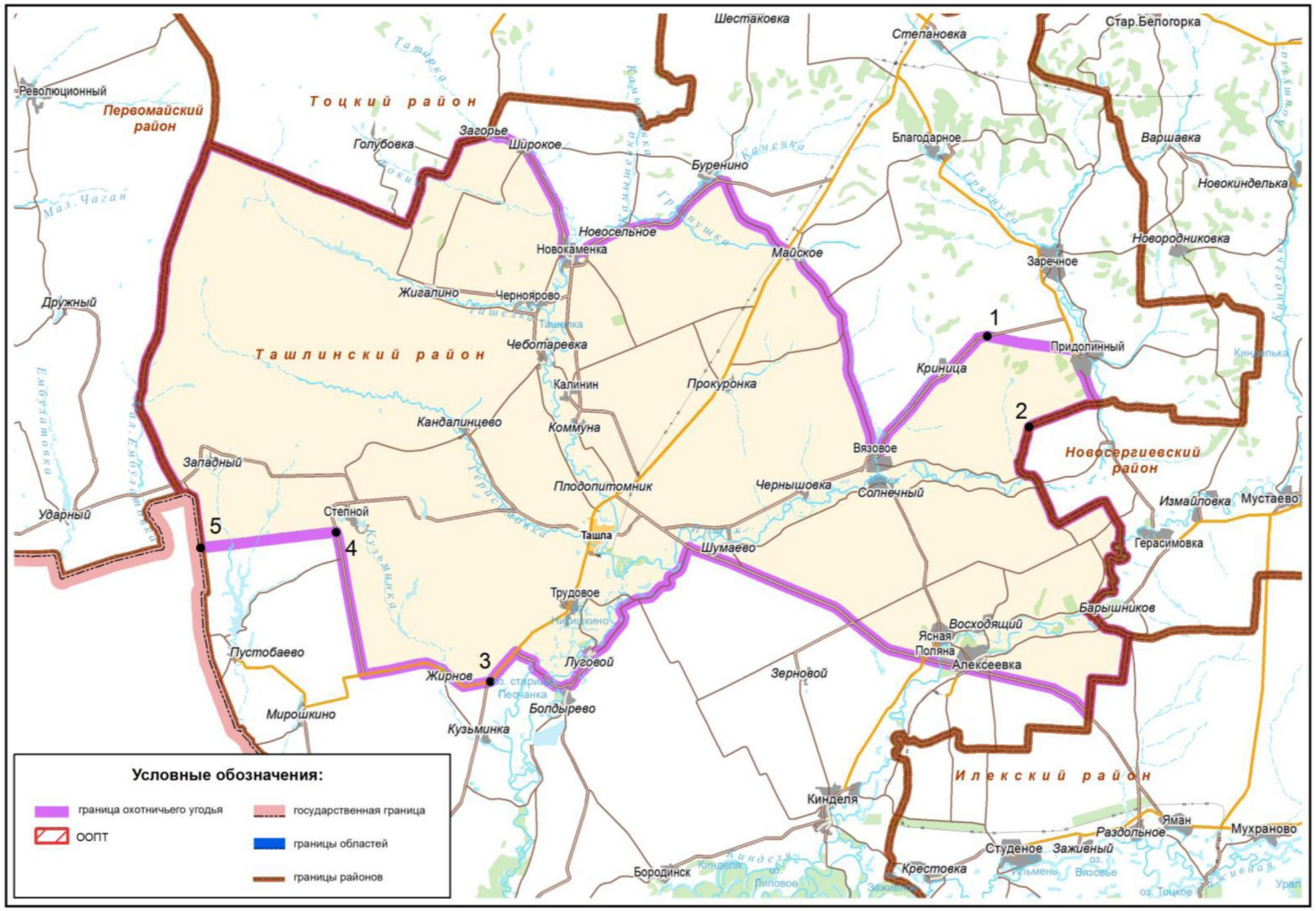

ООУ № 31-2.
Площадь: 15207 гектаров.
Ташлинский район

Северная граница: от места пересечения реки Бузулук с границей Сорочинского городского округа и Ташлинского муниципального района по указанной границе в общем направлении на восток до места пересечения указанной границы с границей Новосергиевского и Ташлинского муниципальных районов.

Восточная граница: от места пересечения границы Сорочинского городского округа и Ташлинского муниципального района с границей Новосергиевского и Ташлинского муниципальных районов по последней границе в южном направлении до места пересечения с рекой Иртек.

Южная граница: от места пересечения границы Новосергиевского и Ташлинского муниципальных районов с рекой Иртек по указанной реке в южном направлении до населенного пункта Заречное, далее по дороге в северо-западном направлении до населенного пункта Благодарное, далее до точки 1 (52° 1,481'; 52° 59,816').

Западная граница: от точки 1 (52° 1,481'; 52° 59,816') по дороге в общем направлении на север через населенный пункт Степановка, далее до населенного пункта Курташка, затем по реке Бузулук до места пересечения указанной реки с границей Сорочинского городского округа и Ташлинского муниципального райна.

Карта-схема границ охотничьего хозяйства ООУ № 31-2 прилагается (в составе геоинформационной системы), в том числе в электронном виде в формате shp-файла.

Карта-схема границ общедоступного
охотничьего угодья № 31-2 Ташлинского района



ООУ № 32-1.
Площадь: 98377 гектаров.
Тоцкий район

Северная граница: от точки 1 (52° 16,382';52° 16,876') на границе Тоцкого и Курманаевского муниципальных районов на северо-восток по полевой дороге Егорьевка–Логачевка до населенного пункта Логачевка, от населенного пункта Логачевка по дороге Логачевка–Мананниково на юг мимо населенного пункта Дружный до населенного пункта Мананниково, от населенного пункта Мананниково по точкам 2 (52°17,982'; 52° 28,324'), 3 (52° 18,328'; 52° 30,487'), 4 (52°17,120'; 52° 31,367'), 5 (52° 17,109'; 52° 33,653') до точки 6 (52° 14,725'; 52° 33,878') , от точки 6 (52° 14,725'; 52° 33,878') в общем направлении на юго-запад по полевой дороге до населенного пункта Преображенка, от населенного пункта Преображенка в том же направлении по дороге до населенного пункта Саиновка, от населенного пункта Саиновка по дороге на север до населенного пункта Задорожный, от населенного пункта Задорожный на восток по дороге до населенного пункта Верхнебузулукский, далее на юго-восток по дороге мимо населенного пункта Большая Ремизенка до точки 7 (52° 5,614'; 52° 43,195'), от точки 7 (52° 5,614'; 52° 43,195') в общем направлении на северо-восток по точкам 8 (52° 8,250'; 52° 44,726'), 9 (52° 9,015'; 52° 46,244') до населенного пункта Малая Ремизинка, от населенного пункта Малая Ремизинка в общем направлении на восток по точкам 10 (52° 9,682'; 52° 46,919'), 11 (52° 9,406'; 52° 48,159') до границы Тоцкого и Ташлинского муниципальных районов в точке 12 (52° 9,343'; 52° 50,095').

Восточная граница: от точки 12 (52° 9,343'; 52° 50,095') на границе Тоцкого и Ташлинского муниципальных районов по указанной границе в общем направлении на юг до точки 13 (52°00,334'; 52°45,928').

Южная граница: от точки 13 (52°00,334'; 52°45,928') на границе Тоцкого и Ташлинского муниципальных районов по указанной границе до пересечения с границей Тоцкого и Первомайского муниципальных районов, далее по границе Тоцкого и Первомайского муниципальных районов до пересечения с границей Тоцкого и Курманаевского муниципальных районов.

Западная граница: от места пересечения границ Тоцкого, Первомайского и Курманаевского муниципальных районов по границе Тоцкого и Курманаевского муниципальных районов до точки 1 (52° 16,382';52° 16,876').

Карта-схема границ охотничьего хозяйства ООУ № 32-1 прилагается (в составе геоинформационной системы), в том числе в электронном виде в формате shp-файла.

Карта-схема границ общедоступного
охотничьего угодья № 32-1 Тоцкого района

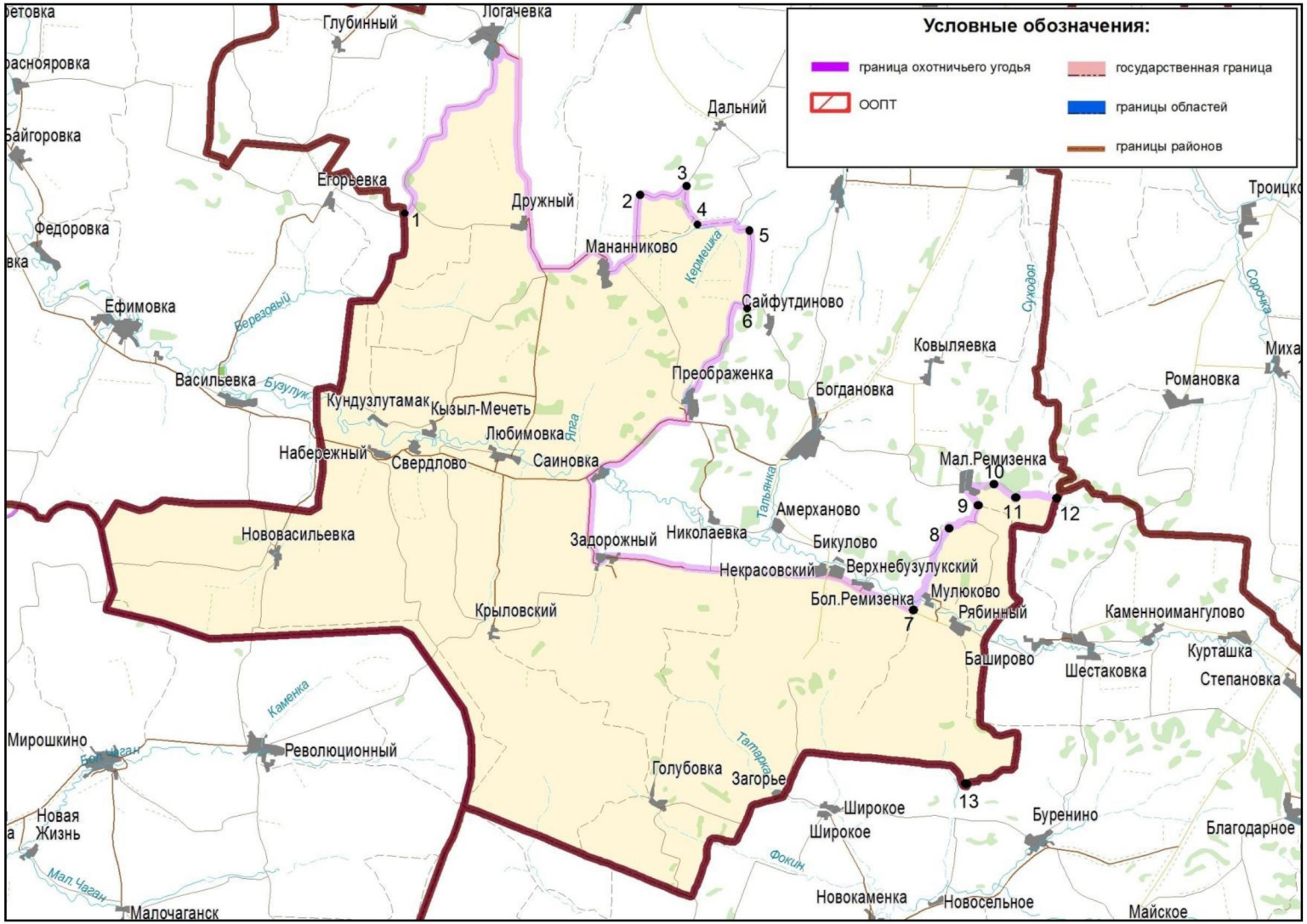

ООУ № 32-2.
Площадь: 108392 гектара
Тоцкий район

Северная граница: от места пересечения границы Тоцкого и Бузулукского муниципальных районов с железной дорогой Самара–Оренбург по указанной железной дороге в юго-восточном направлении через населенные пункты Погромное, Первое мая, Тоцкое, Пристанционный, Кирсановка до пересечения с границей Тоцкого муниципального района и Сорочинского городского округа.

Восточная граница: от места пересечения железной дороги Самара–Оренбург с границей Тоцкого муниципального района и Сорочинского городского округа по указанной границе в общем направлении на юг до точки 1 (52° 13,424'; 52° 48,860').

Южная граница: от точки 1 (52° 13,424'; 52° 48,860') на границе Тоцкого муниципального района и Сорочинского городского округа по точкам 2 (52° 13,519'; 52° 47,691'), 3 (52° 13,986'; 52° 45,801'), 4 (52° 13,678'; 52° 43,903') на запад до населенного пункта Ковыляевка, от населенного пункта Ковыляевка по дороге на запад до пересечения с дорогой Богдановка–Тоцкое Второе, далее по дороге Богдановка–Тоцкое Второе на северо-восток до поворота на населенный пункт Приютное, далее по дороге на запад до населенного пункта Приютное, от населенного пункта Приютное по ручью Кульюрский в юго-западном направлении до населенного пункта Сайфутдиново, от населенного пункта Сайфутдиново по точкам 5 (52° 14,790'; 52° 34,668'), 6 (52° 14,725'; 52° 33,878'), 7 (52° 17,109'; 52° 33,653'), 8 (52° 17,120'; 52° 31,367'), 9 (52° 18,328'; 52° 30,487'), 10 (52° 17,982'; 52° 28,324') до населенного пункта Мананникове, от населенного пункта Мананникове по дороге до населенного пункта Дружный, от населенного пункта Дружный по дороге Дружный–Погромное на север через населенный пункт Суворовский до точки 11 (52°31,986'; 52°27,350'), далее по прямой на запад до точки 12 (52°31,196'; 52°19,803') на пересечении границ Тоцкого, Курманаевского и Бузулукского муниципальных районов.

Западная граница: от точки 12 (52°31,196'; 52°19,803') на пересечении границ Тоцкого, Курманаевского и Бузулукского муниципальных районов, на северо-восток по границе Тоцкого и Бузулукского муниципальных районов до пересечения с железной дорогой Самара–Оренбург.

Карта-схема границ охотничьего хозяйства ООУ № 32-2 прилагается (в составе геоинформационной системы), в том числе в электронном виде в формате shp-файла.

Карта-схема границ общедоступного
охотничьего угодья № 32-2 Тоцкого района

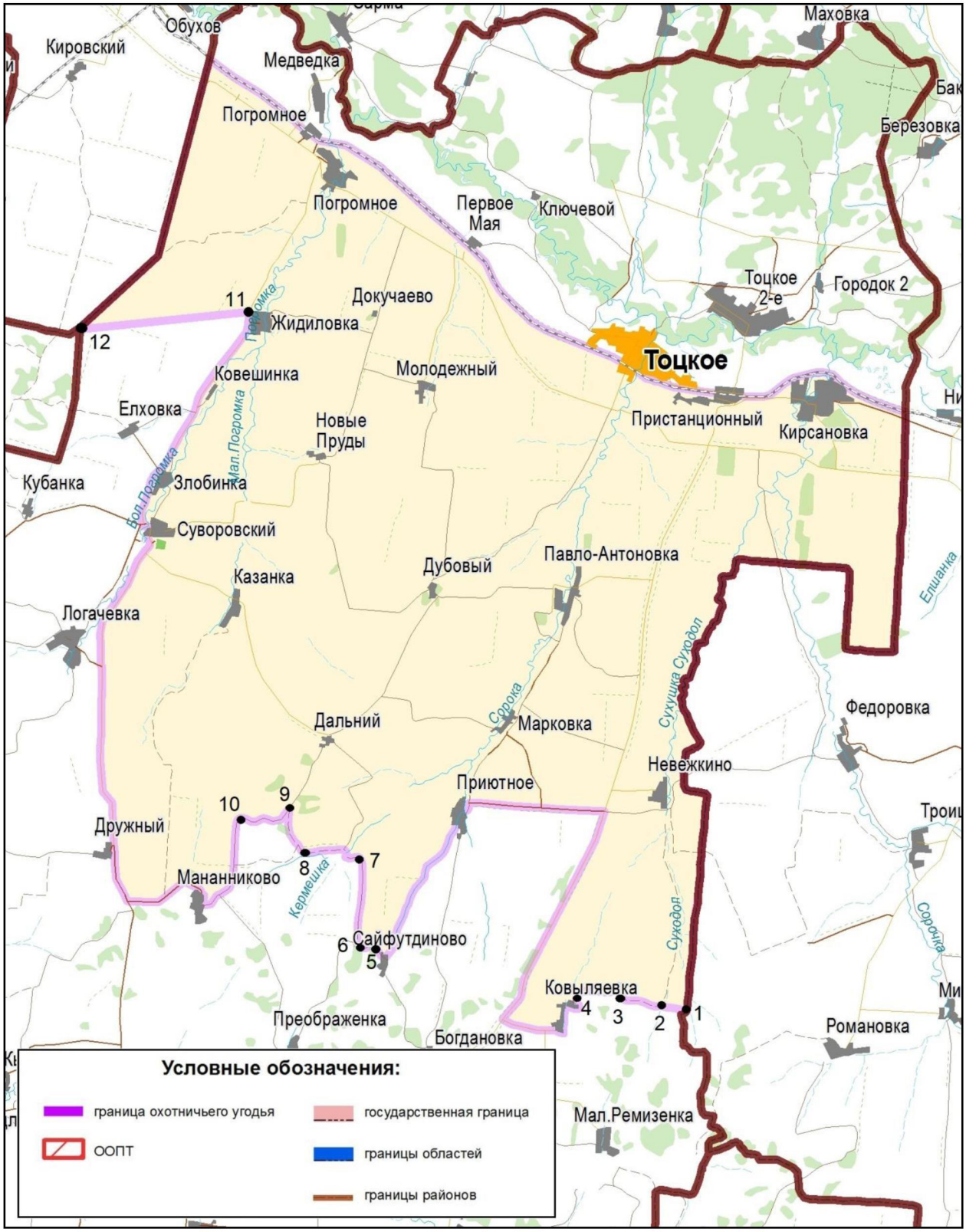

ООУ № 33-1.
Площадь: 76923 гектара.
Тюльганский район

Северная граница: от населенного пункта Тугустемир до точки 1 (52°33,266'; 56°6,697'), далее через точки 2 (52°32,671'; 56°9,493'), 3 (52°33,161'; 56°13,105') до точки 4 (52°34,239'; 56°13,447') на административной границе Республики Башкортостан и Оренбургской области, затем по указанной границе до населенного пункта Варваринка.

Восточная граница: от населенного пункта Варваринка по административной границе Республики Башкортостан и Оренбургской области в общем направлении на юг до точки 5 (52°27,564'; 56°21,988'), затем по точкам 6 (52°26,519'; 56°20,578'), 7 (52°26,701'; 56°18,073'), 8 (52°25,019'; 56°17,609'), 9 (52°24,734'; 56°16,860') до точки 10 (52°23,394'; 56°15,531').

Южная граница: от точки 10 (52°23,394'; 56°15,531') по дороге на запад до населенного пункта Ташла, затем по дороге Ташла–Городки до населенного пункта Городки, далее в общем направлении на юг через населенные пункты Советский, Давлеткулово, Владимирская, затем по дороге через населенные пункты Егорьевка, Благодарное до точки 11 (52°9,437'; 55°50,837') на границе Сакмарского и Тюльганского муниципальных районов.

Западная граница: от точки 11 (52°9,437'; 55°50,837') на границе Сакмарского и Тюльганского муниципальных районов по границе Сакмарского и Тюльганского муниципальных районов до места пересечения ее с границей Сакмарского и Октябрьского муниципальных районов, далее по границе Октябрьского и Тюльганского муниципальных районов до пересечения ее с административной границей Оренбургской области и Республики Башкортостан, далее по указанной административной границе до ее пересечения с рекой Большой Турай, далее по реке Большой Турай в юго-восточном направлении до населенного пункта Калининский, от населенного пункта Калининский по дороге на северо-восток до точки 12 (52° 30,150'; 56° 3,403'), затем по полевой дороге до ее пересечения с дорогой Тугустемир–Городки, далее по указанной дороге в северо-западном направлении до населенного пункта Тугустемир.

Карта-схема границ охотничьего хозяйства ООУ № 33-1 прилагается (в составе геоинформационной системы), в том числе в электронном виде в формате shp-файла.

Карта-схема границ общедоступного
охотничьего угодья № 33-1 Тюльганского района

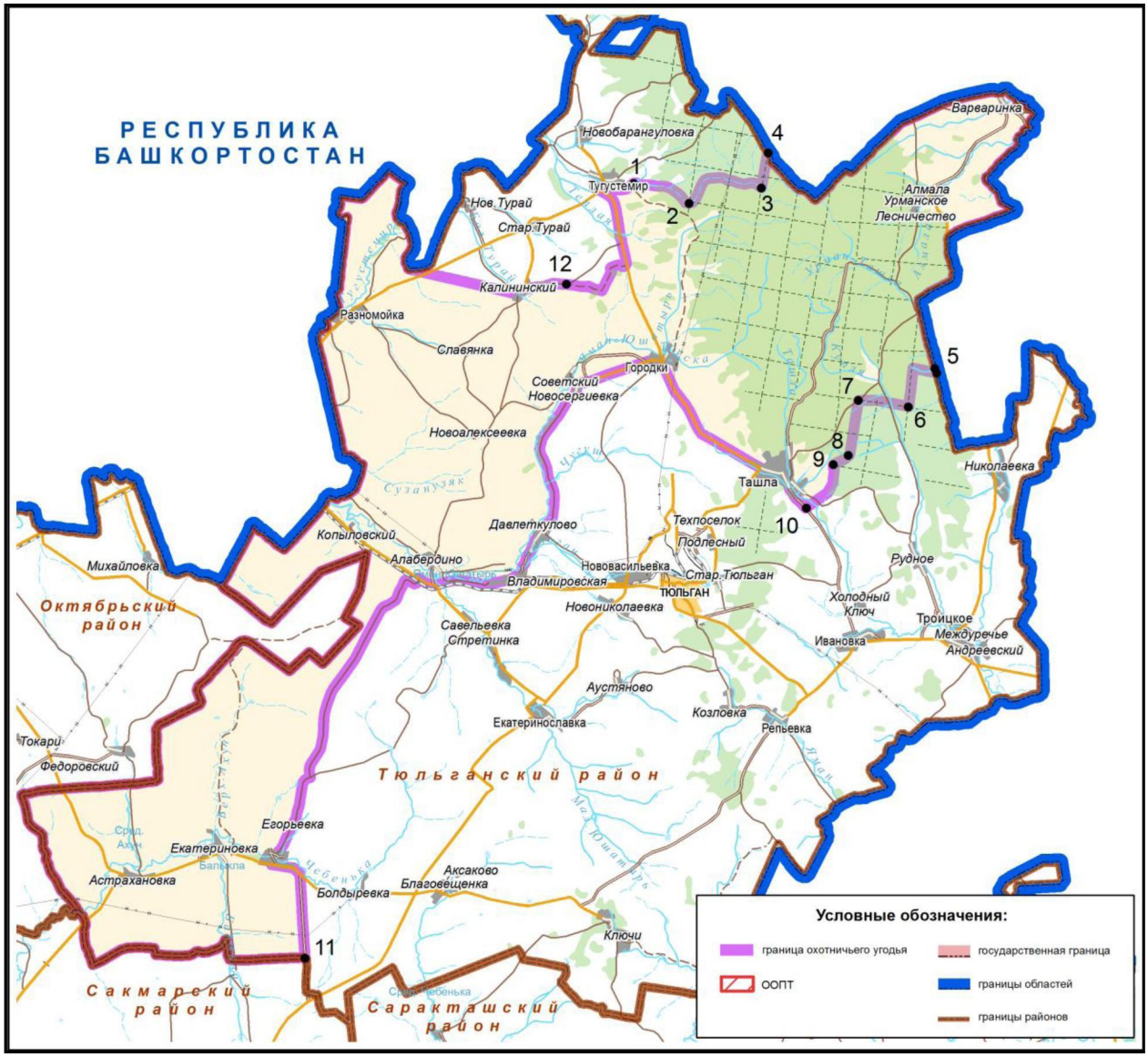

ООУ № 33-2.
Площадь: 10651 гектар.
Тюльганский район

Северная граница: от пересечения реки Урман-Ташлы с административной границей Оренбургской области и Республики Башкортостан на восток вдоль указанной границы до ее пересечения с автодорогой Р-361.

Восточная граница: от пересечения административной границы Оренбургской области и Республики Башкортостан с автодорогой Р-361 на юг по указанной административной границе до ее пересечения с автодорогой Репьевка–Новые Чебенки.

Южная граница: от пересечения административной границы Оренбургской области и Республики Башкортостан с автодорогой Репьевка–Новые Чебенки на северо-запад по этой дороге до населенного пункта Репьевка.

Западная граница: от населенного пункта Репьевка на северо-восток по дороге мимо населенного пункта Ивановка и Троицкое до населенного пункта Андреевский, затем до моста через реку Урман-Ташлу, далее на север вдоль указанной реки до населенного пункта Николаевка, затем на север до пересечения с административной границей Оренбургской области и Республики Башкортостан.

Карта-схема границ охотничьего хозяйства ООУ № 33-2 прилагается (в составе геоинформационной системы), в том числе в электронном виде в формате shp-файла.

Карта-схема границ общедоступного охотничьего угодья № 33-2 Тюльганского района

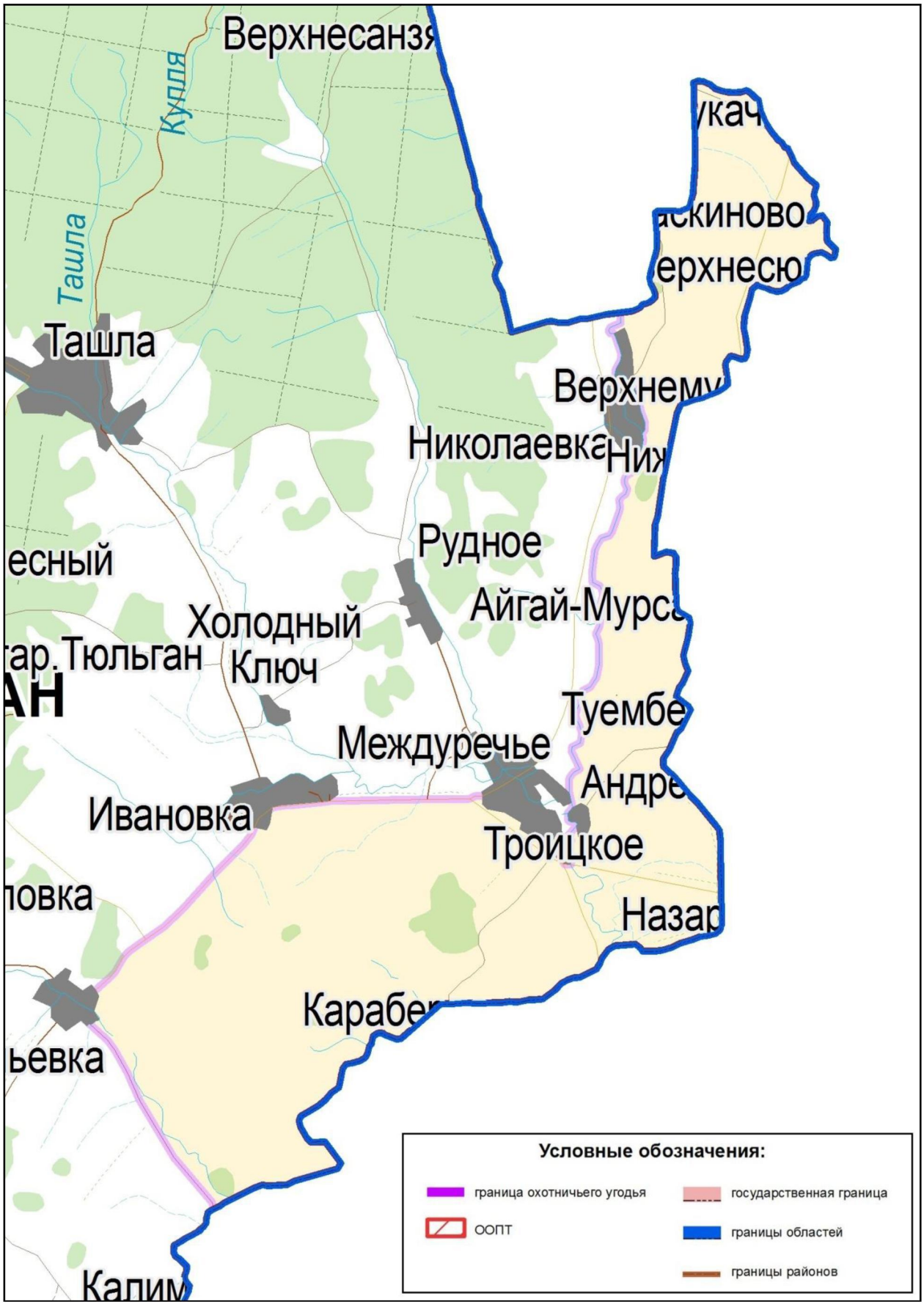

ООУ № 34-1.
Площадь: 199574 гектара.
Шарлыкский район

Северная граница: от места пересечения границ Шарлыкского, Александровского и Пономаревского муниципальных районов по границе Шарлыкского и Пономаревского муниципальных районов до точки 1 (53° 5,935'; 54° 29,344'), далее на восток по дороге Река Дема–Дубровка до населенного пункта Дубровка, от населенного пункта Дубровка в общем направлении на юго-восток по полевой дороге до населенного пункта Сарманай, от населенного пункта Сарманай по реке Дема в общем направлении на юго-восток до пересечения ее с полевой дорогой Путятино–Малослободка в точке 2 (53°03,851'; 54°45,716'), далее на юг по дороге через населенный пункт Малослободка до точки 3 (52° 58,385'; 54° 45,388'), затем по прямой на восток до точки 4 (52° 58,328'; 54° 49,128') на реке Салмыш, от точки 4 (52° 58,328'; 54° 49,128') на реке Салмыш по указанной реке на юг до пересечения ее с дорогой Шарлык–Юрковка в точке 5 (52° 54,958'; 54° 49,931'), далее по указанной дороге в общем направлении на северо-восток через населенный пункт Новоархангельское, точку 6 (52°54,524'; 54°52,615') мимо населенного пункта Константиновка до ее пересечения с административной границей Республики Башкортостан и Оренбургской области.

Восточная граница: от места пересечения дороги Шарлык–Юрковка с административной границей Республики Башкортостан и Оренбургской области по административной границе Республики Башкортостан и Оренбургской области в общем направлении на юго-восток до места пересечения ее с границей Октябрьского и Шарлыкского муниципальных районов.

Южная граница: от места пересечения административной границы Оренбургской области и Республики Башкортостан с границей Шарлыкского и Октябрьского муниципальных районов по границе Шарлыкского и Октябрьского муниципальных районов в общем направлении на юго-запад до пересечения ее с границей Шарлыкского и Александровского муниципальных районов.

Западная граница: от места пересечения границ Шарлыкского, Октябрьского и Александровского муниципальных районов по границе Шарлыкского и Александровского муниципальных районов в общем направлении на северо-запад до пересечения с границей Шарлыкского и Пономаревского муниципальных районов.

За исключением территории в следующих границах:

северная граница: от точки 1 (52°57,592'; 54°20,904') на северо-восток по точкам 2 (52°59,018'; 54°28,954'), 3 (52°59,859'; 54°33,852') до точки 4 (53°0,957'; 54°39,906') на автотрассе Р-239 Альметьевск–Оренбург;

восточная граница: от точки 4 (53°0,957'; 54°39,906') на автотрассе Р-239 Альметьевск–Оренбург по указанной автотрассе в юго-восточном направлении через населенный пункт Кармалка до населенного пункта Шарлык;

южная граница: от населенного пункта Шарлык по дороге на запад до населенного пункта Илькульган;

западная граница: от населенного пункта Илькульган по дороге на северо-запад через населенные пункты Уряк, Новомусино до населенного пункта Николаевка, далее по прямой на северо-запад до точки 1 (52°57,592'; 54°20,904').

Карта-схема границ охотничьего хозяйства ООУ № 34-1 прилагается (в составе геоинформационной системы), в том числе в электронном виде в формате shp-файла.

Карта-схема границ общедоступного
охотничьего угодья № 34-1 Шарлыкского района

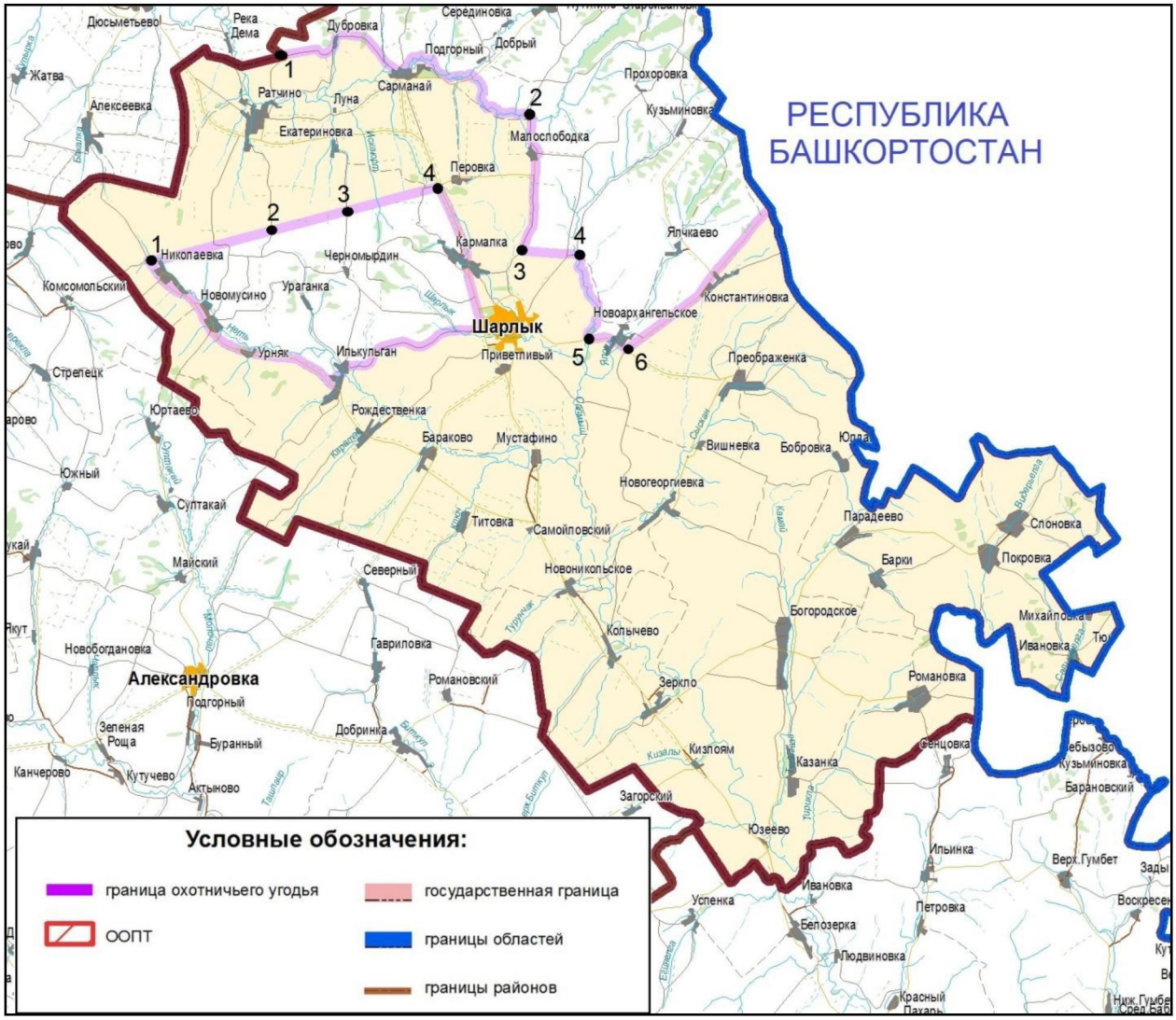

ООУ № 35-1.
Площадь: 190955 гектаров.
Ясненский городской округ

Северная граница: от точки 1 (51°15,014'; 59°23,699') на границе Ясненского городского округа и Новоорского муниципального района по указанной границе на восток до пересечения с границей Ясненского городского округа и Адамовского муниципального района, далее по границе Ясненского городского округа и Адамовского муниципального района на восток до пересечения с дорогой Джасай–Ясный в точке 2 (51°20,174'; 60°19,767').

Восточная граница: от места пересечения границы Ясненского городского округа и Адамовского муниципального района с дорогой Джасай–Ясный в точке 2 (51°20,174'; 60°19,767') по указанной дороге в юго-западном направлении через населенный пункт Ясный, далее по дороге до пересечения с границей Ясненского городского округа и Домбаровского муниципального района в точке 3 (50°55,753'; 59°43,464').

Южная граница: от точки 3 (50°55,753'; 59°43,464') на границе Ясненского городского округа и Домбаровского муниципального района по указанной границе в общем направлении на запад до точки 4 (50°55,170'; 59°16,051').

Западная граница: от точки 4 (50°55,170'; 59°16,051') на границе Ясненского городского округа и Домбаровского муниципального района по указанной границе на север до пересечения ее с границей Ясненского городского округа и Новоорского муниципального района, далее по границе Ясненского городского округа и Новоорского муниципального района до точки 1 (51°15,014'; 59°23,699').

Карта-схема границ охотничьего хозяйства ООУ № 35-1 прилагается (в составе геоинформационной системы), в том числе в электронном виде в формате shp-файла.

Карта-схема границ общедоступного
охотничьего угодья № 35-1 Ясненского городского округа

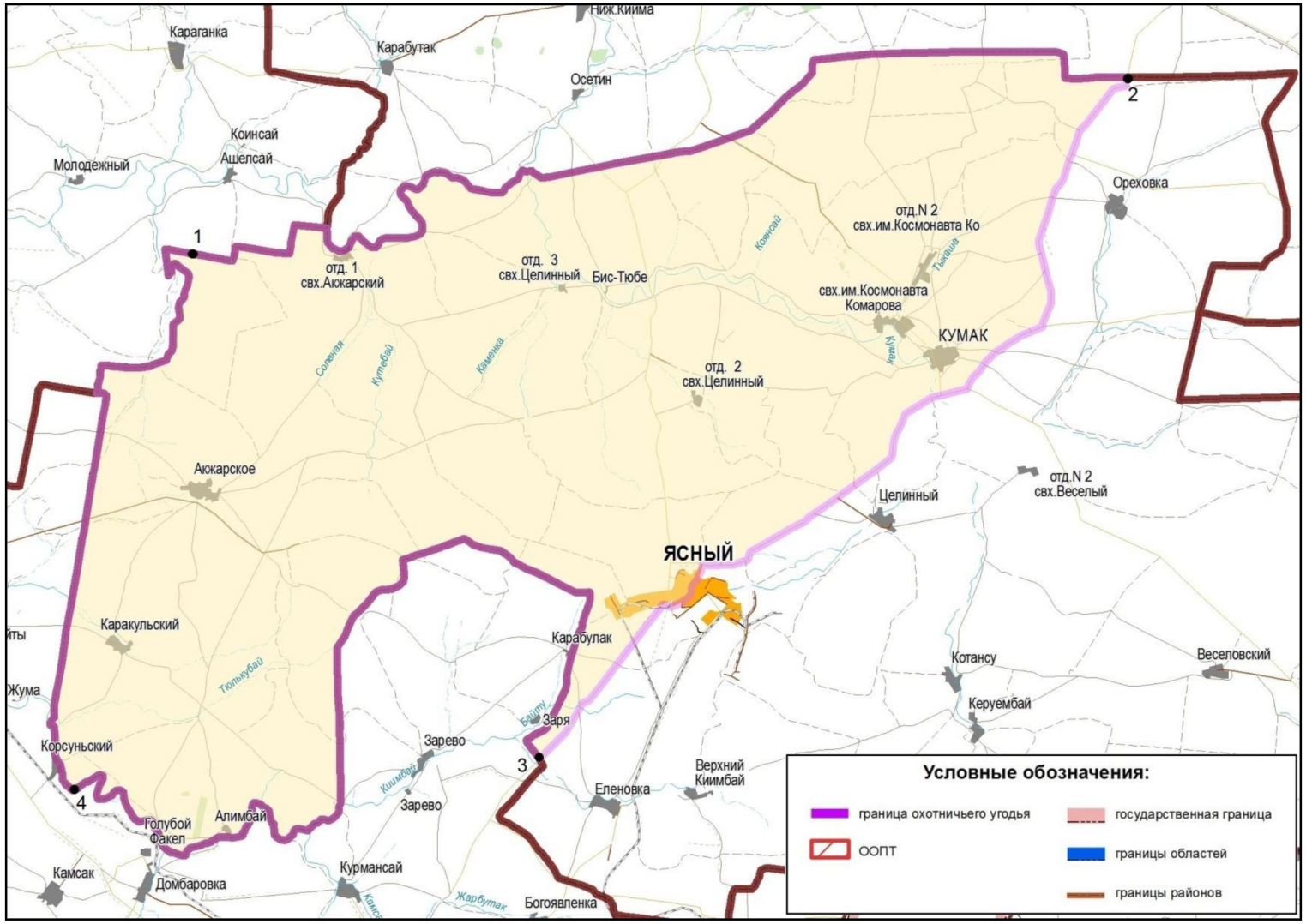

Приложение № 5
к указу Губернатора области
от 05.11.2019 № 498-ук

Приложение В
Описание границ зон охраны охотничьих ресурсов (далее – ЗОООУ)

Зона охраны ООУ № 7-1.
Площадь: 4566 гектаров.
Бугурусланский район

Северная граница: от точки 1 (53°55,389'; 52°25,219') на границе Северного и Бугурусланского районов на восток до населенного пункта Малое Алпаево.

Восточная граница: от населенного пункта Малое Алпаево в общем направлении на юг до населенного пункта Аксаково.

Южная граница: от населенного пункта Аксаково по дороге в общем направлении на запад через населенный пункт Алексеевка до населенного пункта Дмитриевка.

Западная граница: от населенного пункта Дмитриевка в общем направлении на север до точки 1(53°55,389'; 52°25,219').

Карта-схема границ ЗОООУ № 7-1 прилагается (в составе геоинформационной системы), в том числе в электронном виде в формате shp-файла.

Карта-схема границ зоны охраны общедоступного охотничьего угодья
№ 7-1 Бугурусланского района

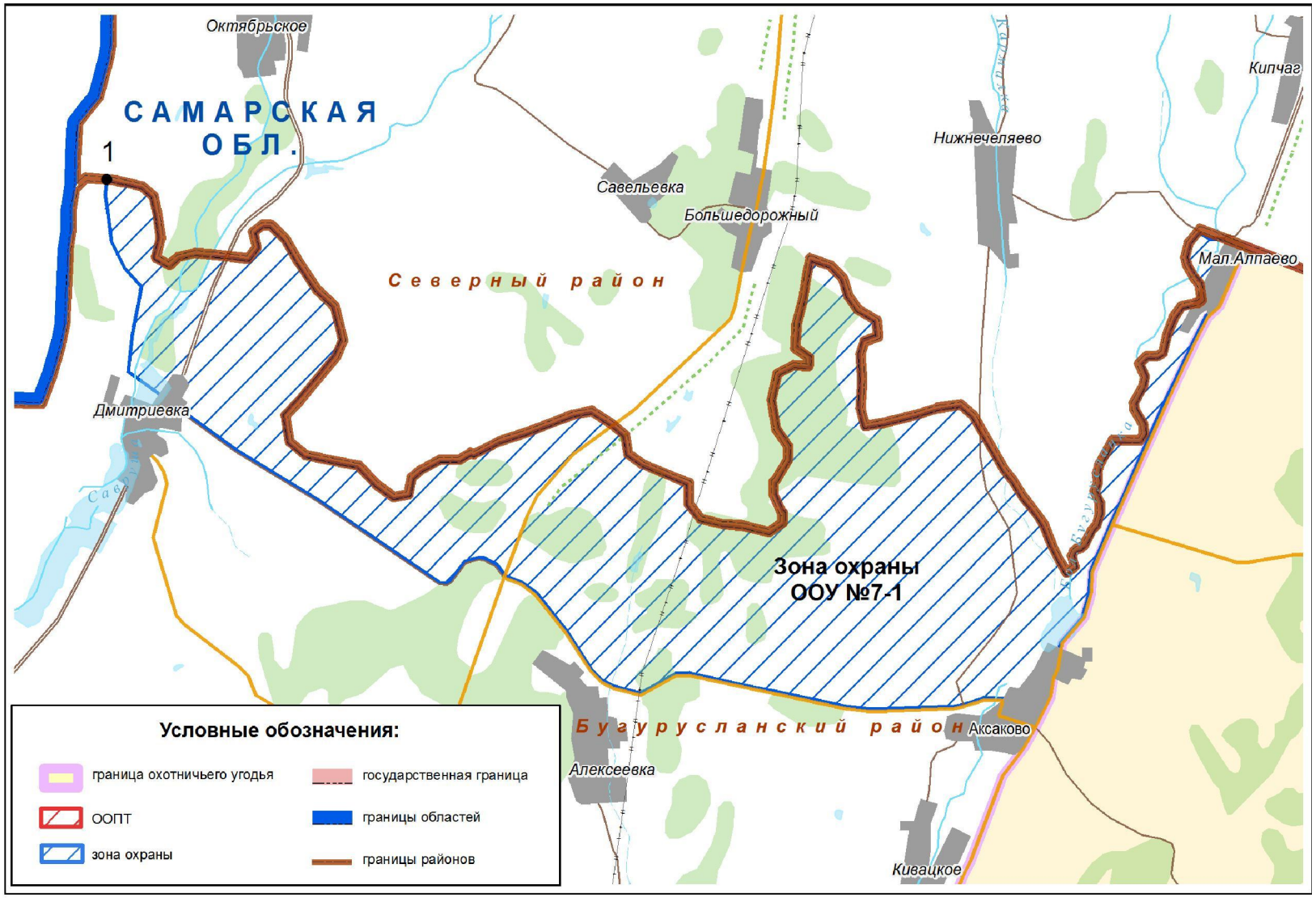

Зона охраны ООУ № 15-4.
Площадь: 19151 гектар.
Кувандыкский городской округ

Северная граница: от точки 1 (51°41,171'; 57°0,153') на административной границе Оренбургской области и Республики Башкортостан вдоль указанной границы до точки 2 (51°34,375'; 57°10,444').

Восточная граница: от точки 2 (51°34,375'; 57°10,444') в общем направлении на юг через населенный пункт Аскарово до населенного пункта Куруил.

Южная граница: от населенного пункта Куруил по дороге в общем направлении на запад мимо населенных пунктов Бурангулово, Башкирское Канчерово до населенного пункта Зиянчурино.

Западная граница: от населенного пункта Зиянчурино по дороге в общем направлении на север мимо населенного пункта Барангулово, через населенный пункт Чеботарево до точки 1 (51°41,171'; 57°0,153').

Карта-схема границ ЗОООУ № 15-4 прилагается (в составе геоинформационной системы), в том числе в электронном виде в формате shp-файла.

Карта-схема границ зоны охраны общедоступного охотничьего угодья № 15-4 Кувандыкского городского округа

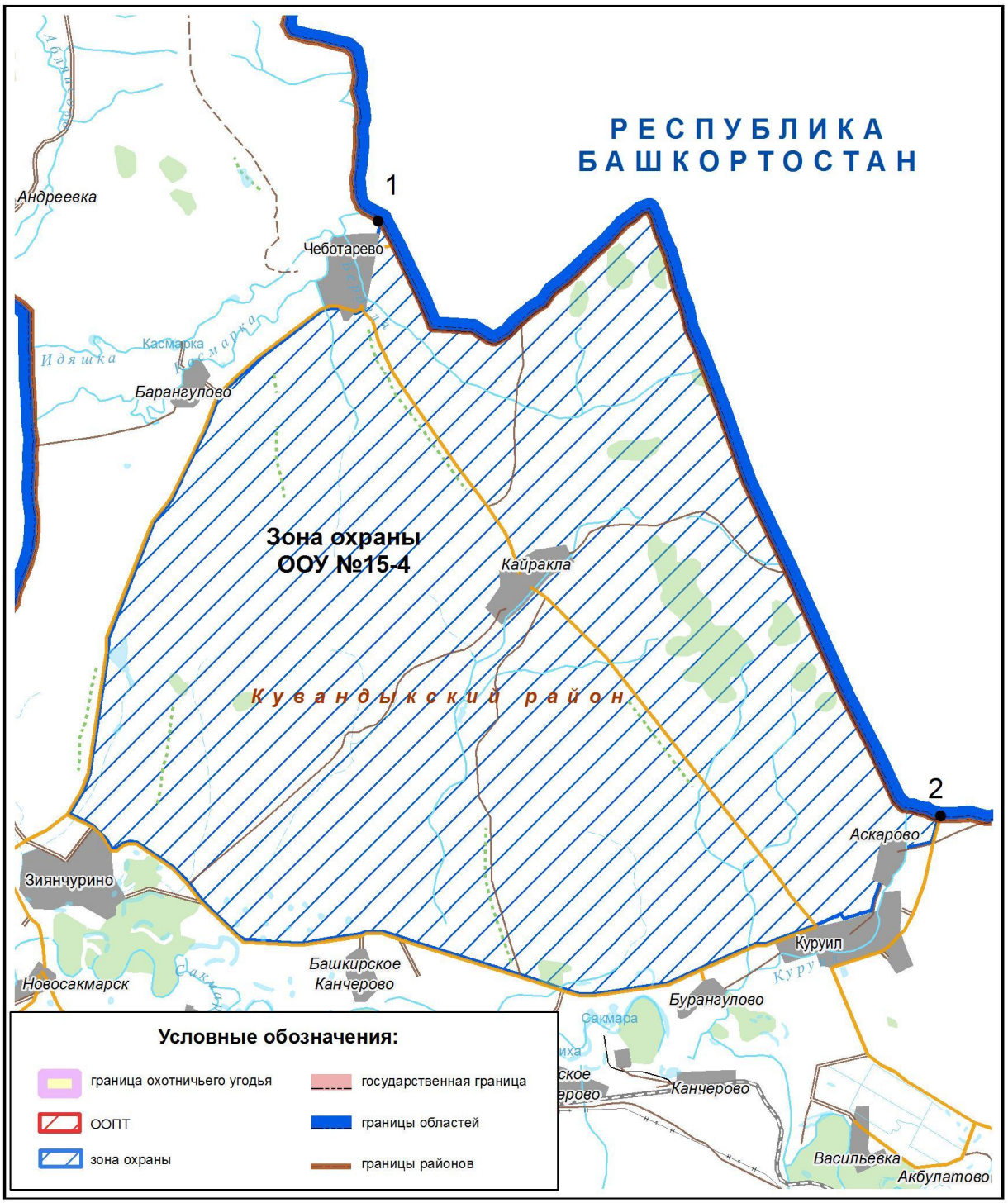

Зона охраны ООУ № 15-5.
Площадь: 74779 гектаров.
Кувандыкский городской округ

Северная граница: от населенного пункта Урал по дороге в общем направлении на восток через населенные пункты Каратал, Айтуар, далее по реке Киндерле до государственной границы Республики Казахстан и Оренбургской области.

Юго-Восточная граница: от места пересечения реки Киндерли с государственной границей Республики Казахстан и Оренбургской области вдоль государственной границы, огибая территорию ГПЗ Оренбургский, участок «Айтуарская степь», далее по государственной границе Оренбургской области и Республики Казахстан до места пересечения ее с дорогой на населенный пункт Новый.

Западная граница: от места пересечения государственной границы Оренбургской области и Республики Казахстан с дорогой на населенный пункт Новый по указанной дороге в общем направлении на север через населенный пункт Новый до населенного пунктаУрал.

Карта-схема границ ЗОООУ № 15-5 прилагается (в составе геоинформационной системы), в том числе в электронном виде в формате shp-файла.

Карта-схема границ зоны охраны общедоступного охотничьего угодья
№ 15-5 Кувандыкского городского округа

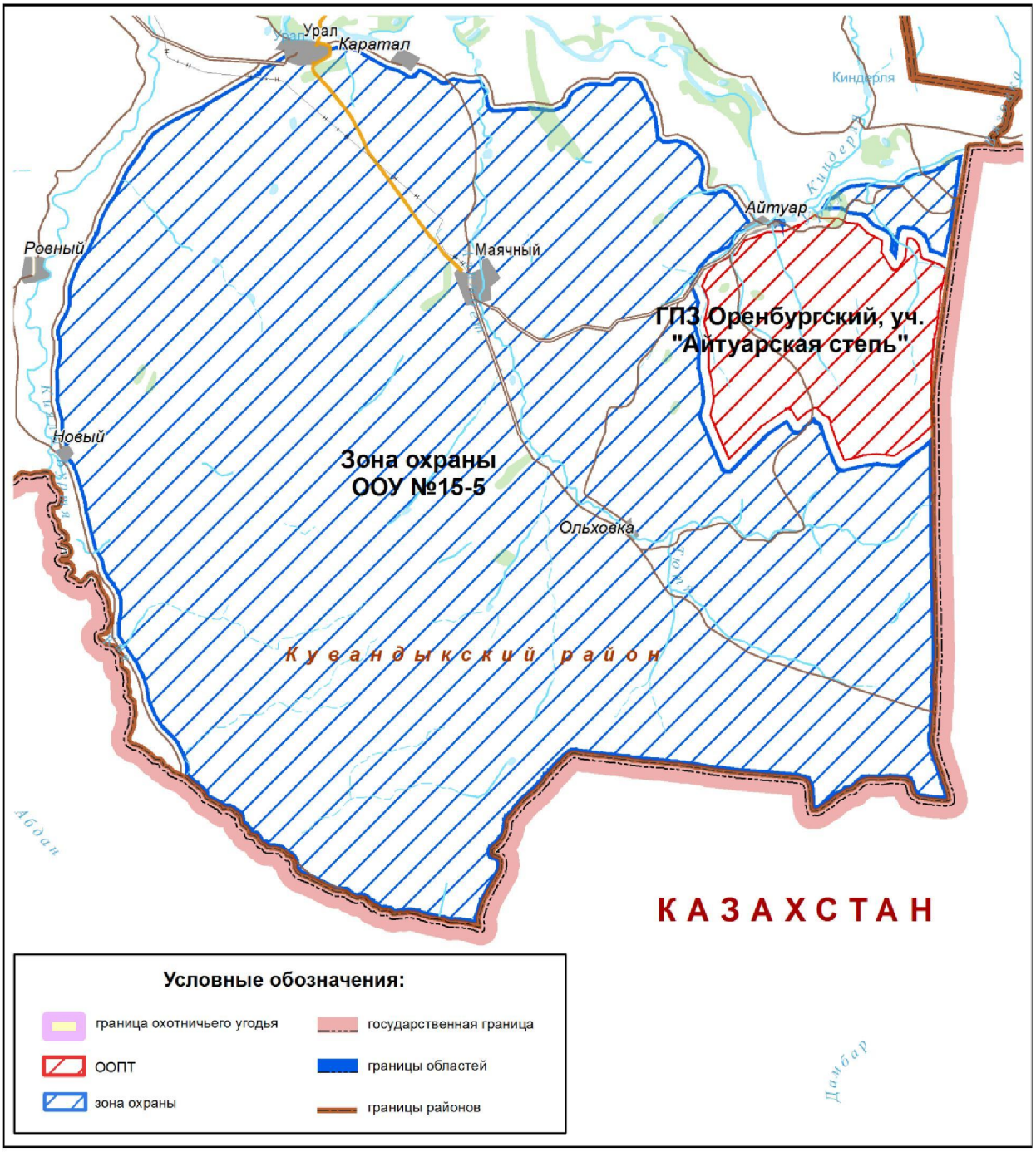

Зона охраны ООУ № 19-1.
Площадь: 7816 гектаров.
Новосергиевский район

Северная граница: от места пересечения Сорочинского городского округа, Ташлинского, Новосергиевского муниципальных районов по границе Сорочинского городского округа и Новосергиевского муниципального района до точки 1 (52°6,758'; 53°13,108').

Юго-восточная граница: от точки 1 (52°6,758'; 53°13,108') по дороге в общем направлении на юг через населенные пункты Старая Белгорка, Варшавка до точки 2 (51°59,966'; 53°14,084').

Западная граница: от точки 2 (51°59,966'; 53°14,084') по границе Ташлинского и Новосергиевского муниципальных районов в общем направлении на север до точки пересечения границ Ташлинского, Новосергиевского муниципальных районов и Сорочинского городского округа.

Карта-схема границ ЗОООУ № 19-1 прилагается (в составе геоинформационной системы), в том числе в электронном виде в формате shp-файла.

Карта-схема границ зоны охраны общедоступного охотничьего угодья
№ 19-1 Новосергиевского района

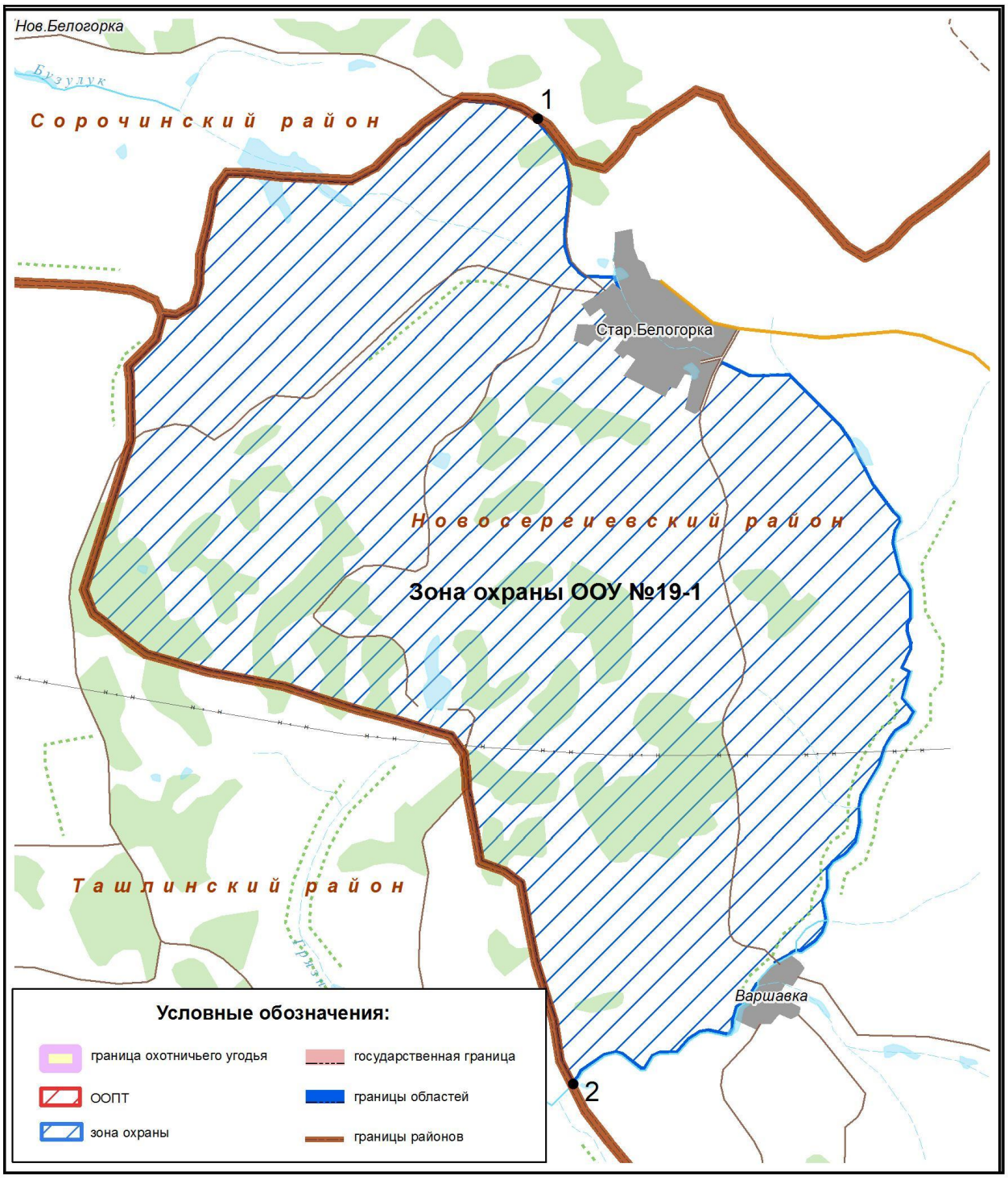

Зона охраны ООУ № 25-2.
Площадь: 12270 гектаров.
Сакмарский район

Северная граница: от населенного пункта Сакмара по дороге до точки 1 (52°0,539'; 55°20,352'), далее по прямой до точки 2 (52°0,206'; 55°21,099'), далее по реке Сакмаре в общем направлении на северо-восток до ее пересечения с дорогой Жданово–Новопавлоград, далее по указанной дороге мимо населенных пунктов Архиповка, Донское, Новопавлоград до точки 3 (52°4,705'; 55°34,438').

Восточная граница: от точки 3 (52°4,705'; 55°34,438') по реке Чебеньке в общем направлении на юг до населенных пунктов Нижние Чебеньки, Дмитриевка, далее по дороге до точки 4 (51°57,049'; 55°30,623').

Южная граница: от точки 4 (51°57,049'; 55°30,623') в общем направлении на запад через точку 5 (51°57,619'; 55°26,390') до точки 6 (51°57,126'; 55°22,993').

Западная граница: от точки 6 (51°57,126'; 55°22,993') по прямой на северо-запад по дороге через населенный пункт Красный Коммунар до населенного пункта Сакмара.

Карта-схема границ ЗОООУ № 25-2 прилагается (в составе геоинформационной системы), в том числе в электронном виде в формате shp-файла.

Карта-схема границ зоны охраны общедоступного охотничьего угодья № 25-2 Сакмарского района

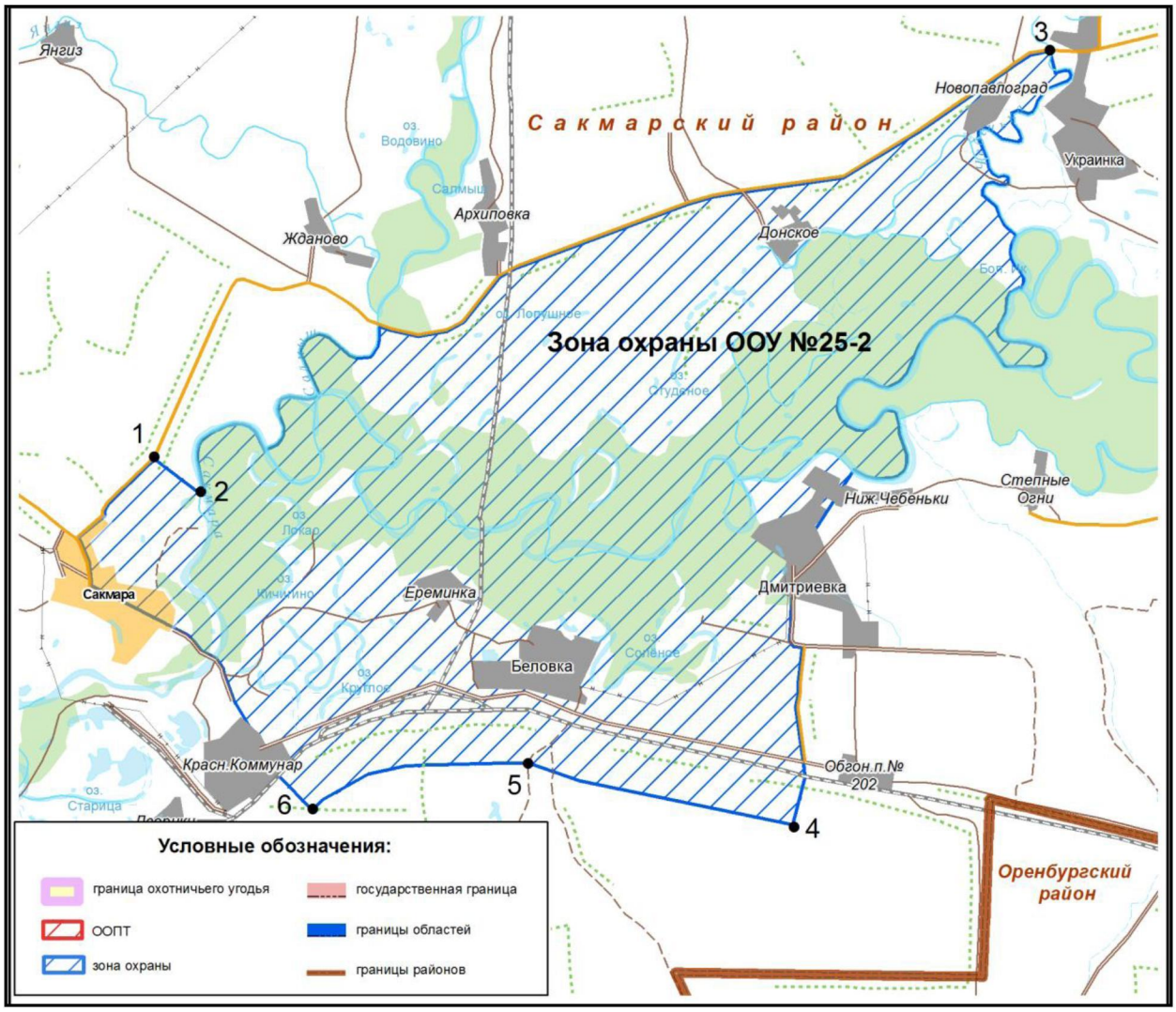

Зона охраны ООУ № 26-1.
Площадь: 17841 гектар.
Саракташский район

Северная граница: от точки 1 (51°40,706'; 56°32,222') на железной дороге Оренбург–Кувандык по реке Саперке до точки 2 (51°41,437'; 56°33,120'), далее на восток до точки 3 (51°41,252'; 56°35,881'), от точки 3 на реке Касмарке по указанной реке до ее пересечения с дорогой, далее по дороге через населенные пункты Сунарчи, Султанбаево, Рыскулово до точки 4 (51°41,078'; 56°45,856') на административной границе Оренбургской области и Республики Башкортостан.

Восточная граница: от точки 4 (51°41,078'; 56°45,856') на административной границе Оренбургской области и Республики Башкортостан по указанной границе в общем направлении на юг до места пересечения с границей Саракташского муниципального района и Кувандыкского городского округа, далее по указанной границе до точки 5 (51°30,808'; 56°43,406').

Южная граница: от точки 5 (51°30,808'; 56°43,406') в общем направлении на запад через точку 6 (51°30,642'; 56°41,750') до точки 7 (51°31,944'; 56°40,869').

Западная граница: от точки 7 (51°31,944'; 56°40,869') в общем направлении на север до населенного пункта Желтое, далее через точки 8 (51°37,983'; 56°34,065'), 9 (51°40,190'; 56°31,882') до точки 1(51°40,706'; 56°32,222').

Карта-схема границ ЗОООУ № 26-1 прилагается (в составе геоинформационной системы), в том числе в электронном виде в формате shp-файла.

Карта-схема границ зоны охраны общедоступного охотничьего угодья № 26-1 Саракташского района

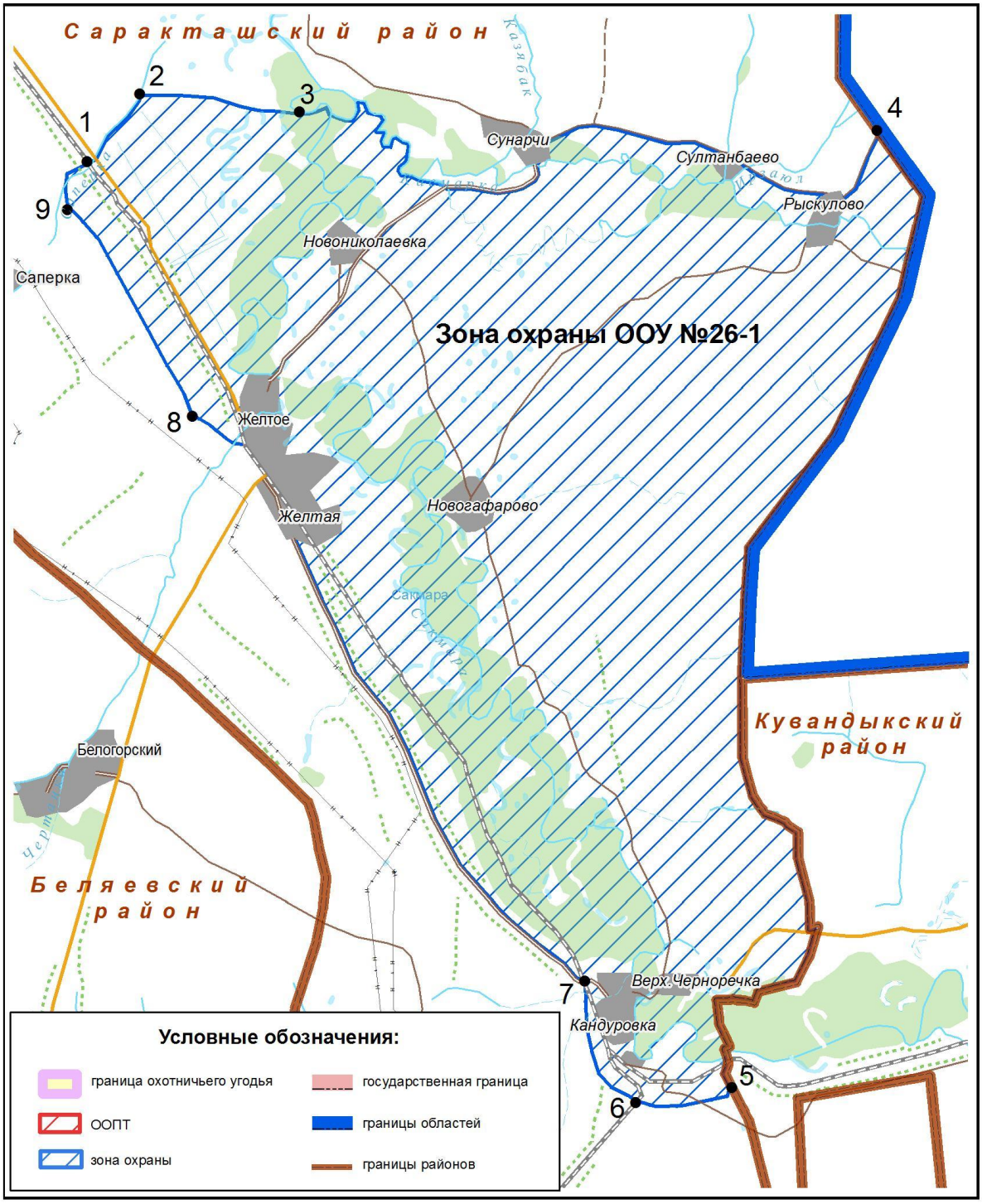

Зона охраны ООУ № 28-1.
Площадь: 39035 гектаров.
Северный район

Северная граница: от точки 1 (54°4,912'; 52°23,018') на административной границе Оренбургской и Самарской областей по дороге в общем направлении на северо-восток до пересечения с дорогой на населенный пункт Северное, далее по дороге до населенного пункта Северное, затем на восток до населенного пункта Бобровка.

Восточная граница: от населенного пункта Бобровка по дороге в общем направлении на юг через населенные пункты Пашкино, Красноярка, Кипчаг до населенного пункта Малое Алпаево.

Южная граница: от населенного пункта Малое Алпаево по границе Северного и Бугурусланского муниципальных районов в общем направлении на запад до пересечения указанной границы с административной границей Оренбургской и Самарской областей.

Западная граница: от места пересечения Северного и Бугурусланского муниципальных районов с административной границей Оренбургской и Самарской областей по последней границе в общем направлении на север до точки 1 (54°4,912'; 52°23,018').

Карта-схема границ ЗОООУ № 28-1 прилагается (в составе геоинформационной системы), в том числе в электронном виде в формате shp-файла.

Карта-схема границ зоны охраны общедоступного охотничьего угодья № 28-1 Северного района

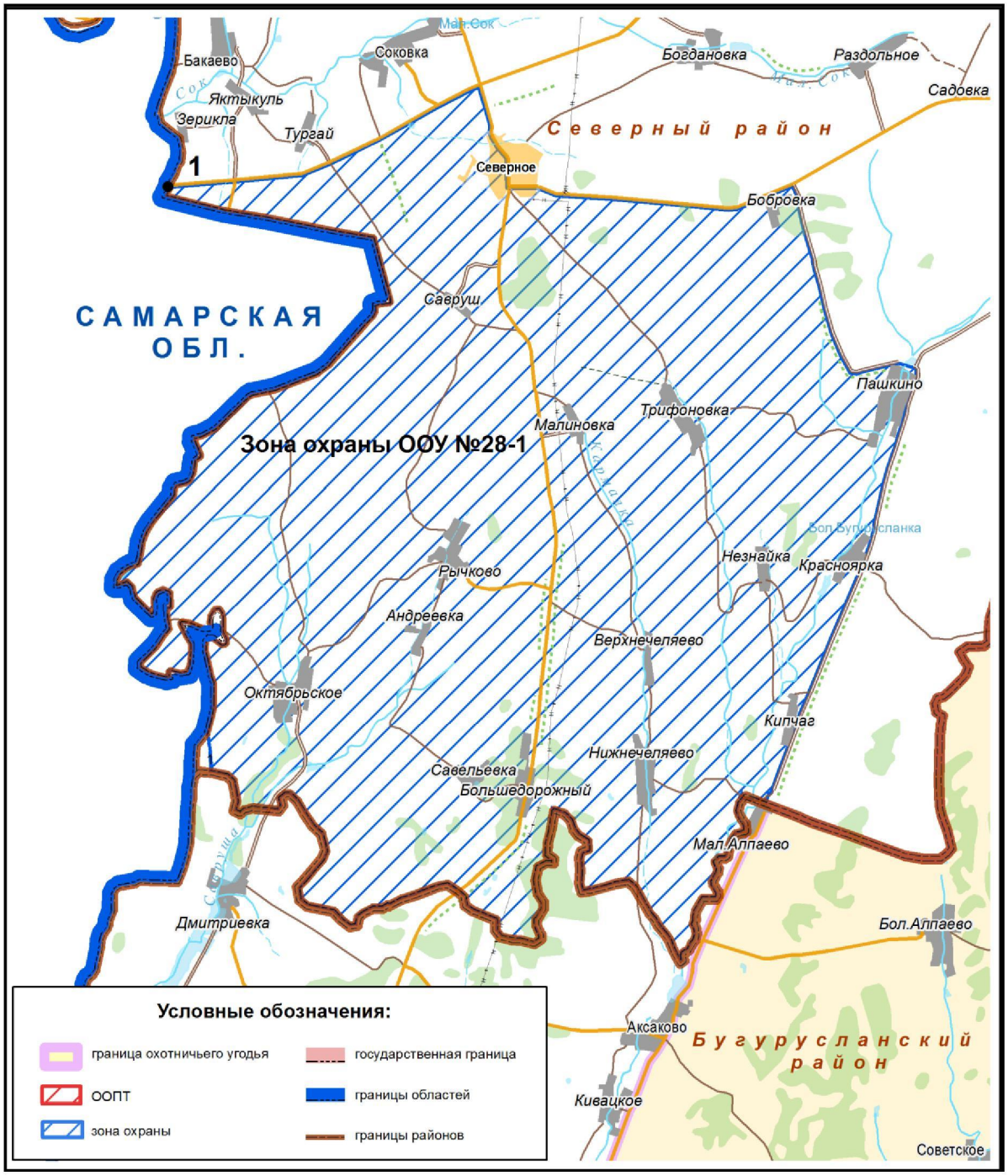

Зона охраны ООУ № 29-1.
Площадь: 2517 гектаров.
Соль-Илецкий городской округ

Северная граница: от точки 1 (51°16,249'; 54°27,789') по прямой в общем направлении на восток до точки 2 (51°15,066'; 54°30,198'), далее до точки 3 (51°15,978'; 54°34,338').

Восточная граница: от точки 3 (51°15,978'; 54°34,338') в общем направлении на юг через точку 4 (51°13,899'; 54°35,101') до точки 5 (51°14,290'; 54°36,092'), далее по прямой до населенного пункта Землянский.

Южная граница: от населенного пункта Землянский в общем направлении на запад через точку 6 (51°13,803'; 54°32,500'), далее до населенного пункта Садовый.

Западная граница: от населенного пункта Садовый в общем направлении на север до точки 1 (51°16,249'; 54°27,789').

Карта-схема границ ЗОООУ № 29-1 прилагается (в составе геоинформационной системы), в том числе в электронном виде в формате shp-файла.

Карта-схема границ зоны охраны общедоступного охотничьего угодья № 29-1 Соль-Илецкого городского округа

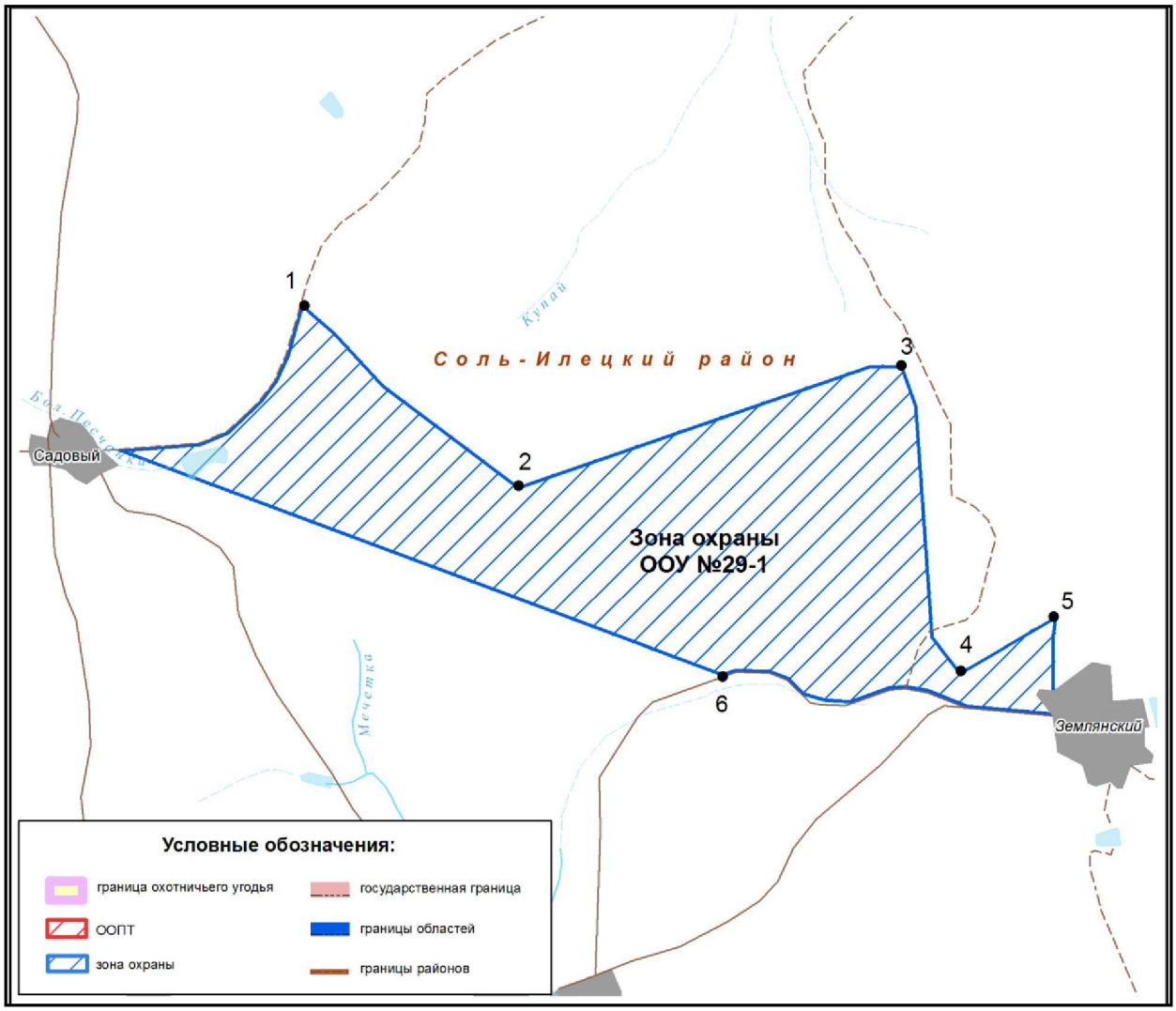

Зона охраны ООУ № 30-2.
Площадь: 3467 гектаров.
Сорочинский городской округ

Северная граница: от места пересечения реки Бузулук с границей Ташлинского муниципального района и Сорочинского городского округа в общем направлении на северо-восток по указанной реке до населенного пункта Новая Белогорка, далее по дороге до места пересечения с границей Сорочинского городского округа и Новосергиевского муниципального района.

Восточная граница: от места пересечения дороги с границей Сорочинского городского округа и Новосергиевского муниципального района по указанной границе в южном направлении до места пересечения указанной границы с границей Ташлинского муниципального района и Сорочинского городского округа.

Юго-западная граница: от места пересечения границы Новосергиевского муниципального района и Сорочинского городского округа с границей Ташлинского муниципального района и Сорочинского городского округа по последней границе в общем направлении на запад до места пересечения с рекой Бузулук.

Карта-схема границ ЗОООУ № 30-2 прилагается (в составе геоинформационной системы), в том числе в электронном виде в формате shp-файла.

Карта-схема границ зоны охраны общедоступного охотничьего угодья
№ 30-2 Сорочинского городского округа

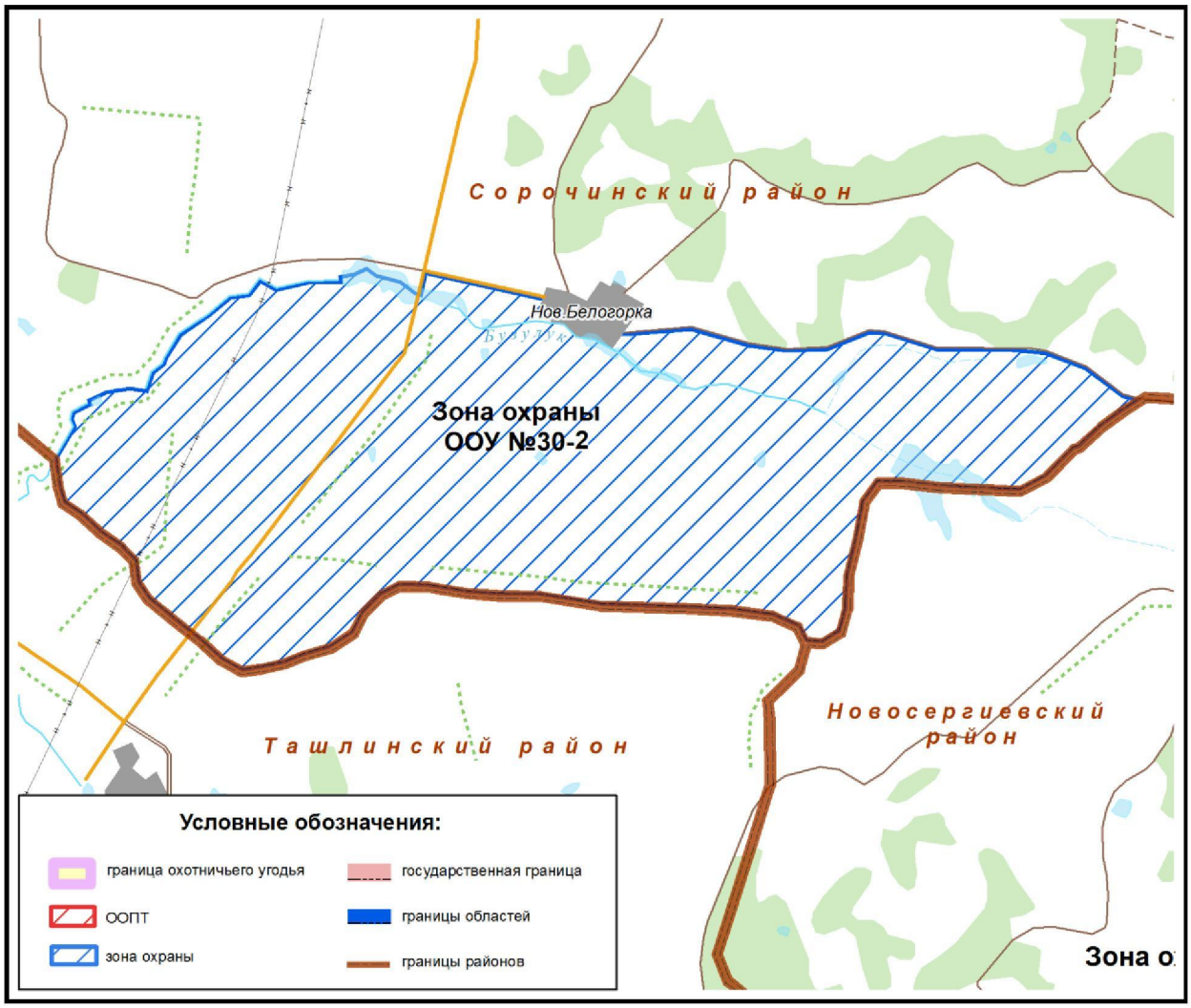

Зона охраны ООУ № 31-2.
Площадь: 15207 гектаров.
Ташлинский район

Северная граница: от места пересечения реки Бузулук с границей Сорочинского городского округа и Ташлинского муниципального района по указанной границе в общем направлении на восток до места пересечения указанной границы с границей Новосергиевского и Ташлинского муниципальных районов.

Восточная граница: от места пересечения границы Сорочинского городского округа и Ташлинского муниципального района с границей Новосергиевского и Ташлинского муниципальных районов по последней границе в южном направлении до места пересечения с рекой Иртек.

Южная граница: от места пересечения границы Новосергиевского и Ташлинского муниципальных районов с рекой Иртек по указанной реке в южном направлении до населенного пункта Заречное, далее по дороге в северо-западном направлении до населенного пункта Благодарное, далее до точки 1 (52° 1,481'; 52° 59,816').

Западная граница: от точки 1 (52° 1,481'; 52° 59,816') по дороге в общем направлении на север через населенный пункт Степановка, далее до населенного пункта Курташка, затем по реке Бузулук до места пересечения указанной реки с границей Сорочинского городского округа и Ташлинского муниципального района.

Карта-схема границ ЗОООУ № 31-2 прилагается (в составе геоинформационной системы), в том числе в электронном виде в формате shp-файла.

Карта-схема границ зоны охраны общедоступного охотничьего угодья № 31-2 Ташлинского района

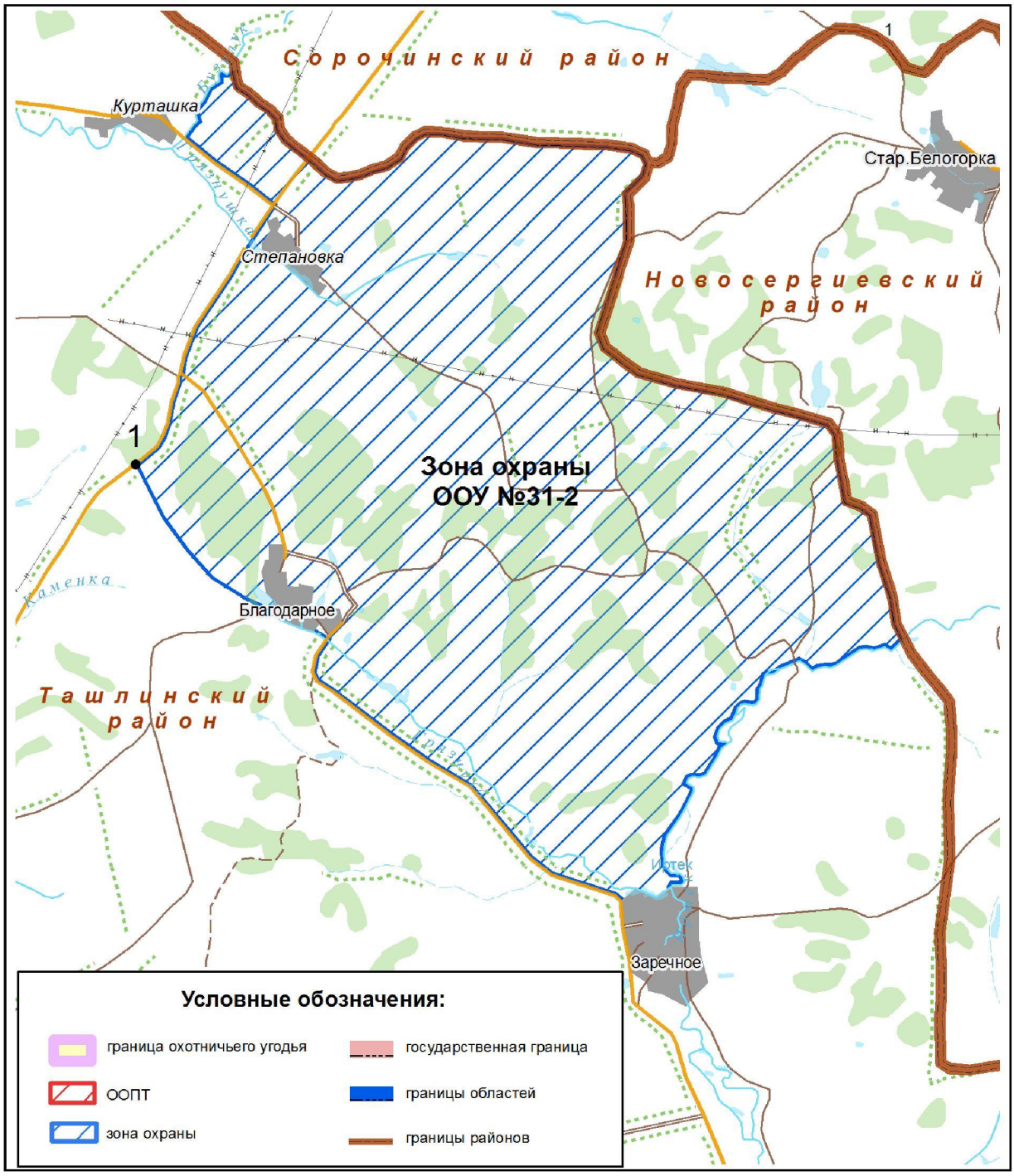

Зона охраны ООУ № 33-1.
Площадь: 28400 гектаров.
Тюльганский район

Северная граница: от населенного пункта Тугустемир по реке в общем направлении на восток до точки 1 (52°34,239'; 56°13,447'), далее по административной границе Оренбургской области и Республики Башкортостан до населенного пункта Варваринка.

Юго-восточная граница: от населенного пункта Варваринка по административной границе Оренбургской области и Республики Башкортостан в общем направлении на юг до точки 2 (52°27,709'; 56°21,896'), далее через точки 3 (52°26,519'; 56°20,578'), 4 (52°25,019'; 56°17,609') до точки 5 (52°23,394'; 56°15,531').

Западная граница: от точки 5 (52°23,394'; 56°15,531') по дороге Ташла–Тугустемир в общем направлении на север через населенные пункты Ташла, Городки до населенного пункта Тугустемир.

Карта-схема границ ЗОООУ № 33-1 прилагается (в составе геоинформационной системы), в том числе в электронном виде в формате shp-файла.

Карта-схема границ зоны охраны общедоступного охотничьего угодья № 33-1 Тюльганского района

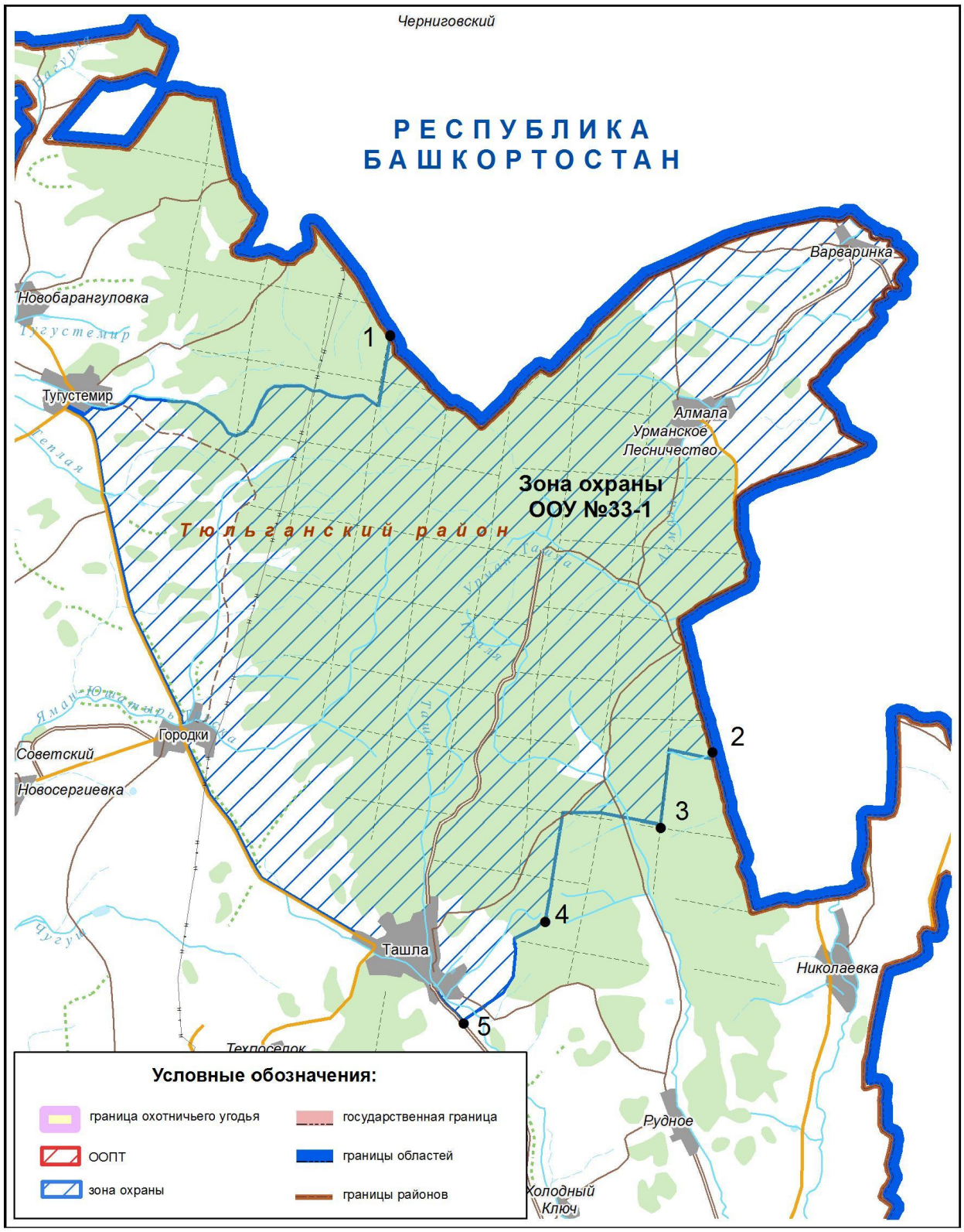

Приложение № 6
к указу Губернатора области
от 05.11.2019 № 498-ук

Приложение Г
Описание границ планируемых охотничьих угодий (ПОУ)

ПОУ № 1-1.
Площадь: 13823 гектара.
Абдулинский городской округ

Северная граница: от точки 1 (53°32,752'; 53°38,602') на автотрассе (Р-239) Альметьевск–Оренбург по прямой в северо-восточном направлении через точки 2 (53°33,145'; 53°40,193'), 3 (53°34,125'; 53°43,961') до точки 4 (53°34,671'; 53°46,278') на дороге Абдулино–Егорьевка.

Восточная граница: от точки 4 (53°34,671'; 53°46,278') на дороге Абдулино–Егорьевка по указанной дороге в юго-восточном направлении мимо населенных пунктов Емантаево, Гавриловка до населенного пункта Егорьевка, от населенного пункта Егорьевка по дороге Егорьевка–Борисовка на юго-восток до пересечения с границей Абдулинского городского округа и Пономаревского муниципального района.

Южная граница: от места пересечения дороги Егорьевка–Борисовка с границей Абдулинского городского округа и Пономаревского муниципального района по указанной границе на запад до пересечения с границей Абдулинского городского округа и Матвеевского муниципального района.

Западная граница: от места пересечения Абдулинского городского округа, Пономаревского и Матвеевского муниципальных районов по границе Абдулинского городского округа и Матвеевского муниципального района в общем направлении на северо-запад до пересечения с автотрассой (Р-239) Альметьевск–Оренбург, далее по указанной трассе в общем направлении на север до точки 1 (53°32,752'; 53°38,602').

Карта-схема границ ПОУ № 1-1 прилагается (в составе геоинформационной системы), в том числе в электронном виде в формате shp-файла.

Карта-схема границ планируемого
охотничьего угодья №- 1-1 Абдулинского городского округа

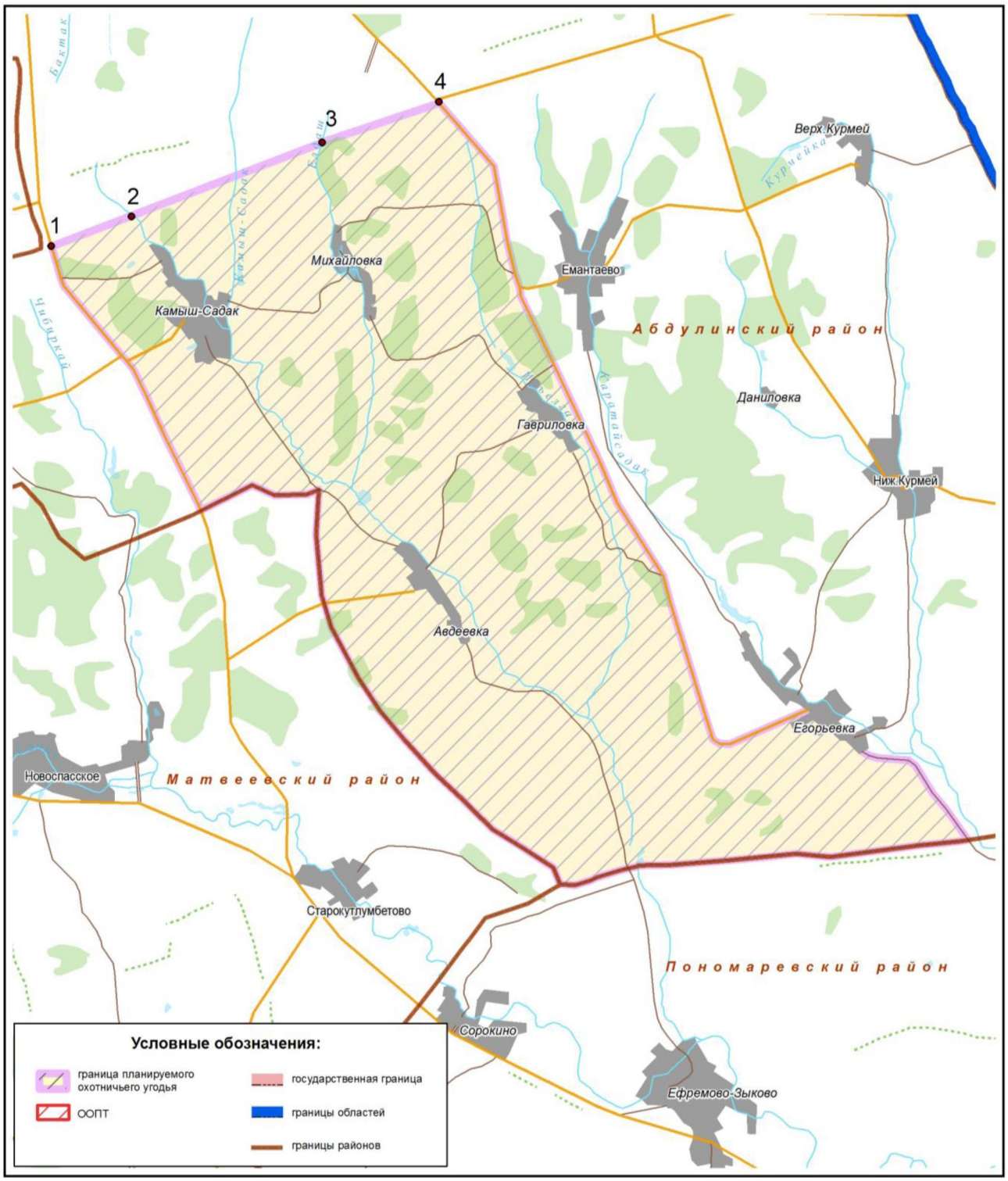

ПОУ № 1-2.
Площадь: 19260 гектаров.
Абдулинский городской округ

Северная граница: от точки 1 (53°34,671'; 53°46,278') на дороге Абдулино–Егорьевка на восток по дороге Абдулино–Каменка до ее пересечения с административной границей Оренбургской области и Республики Башкортостан.

Восточная граница: от места пересечения дороги Абдулино–Каменка с административной границей Оренбургской области и Республики Башкортостан по указанной административной границе в юго-восточном направлении до пересечения с границей Абдулинского городского округа и Пономаревского муниципального района.

Южная граница: от места пересечения административной границы Оренбургской области и Республики Башкортостан с границей Абдулинского городского округа и Пономаревского муниципального района по границе Абдулинского городского округа и Пономаревского муниципального района в общем направлении на запад до пересечения с дорогой Егорьевка–Борисовка.

Западная граница: от места пересечения границы Абдулинского городского округа и Пономаревского муниципального района с дорогой Егорьевка–Борисовка по указанной дороге в северо-западном направлении до населенного пункта Егорьевка, от населенного пункта Егорьевка по дороге Абдулино–Егорьевка в общем направлении на север мимо населенных пунктов Гавриловка, Емантаево до точки 1 (53°34,671'; 53°46,278').

Карта-схема границ ПОУ № 1-2 прилагается (в составе геоинформационной системы), в том числе в электронном виде в формате shp-файла.

Карта-схема границ планируемого
охотничьего угодья № 1-2 Абдулинского городского округа

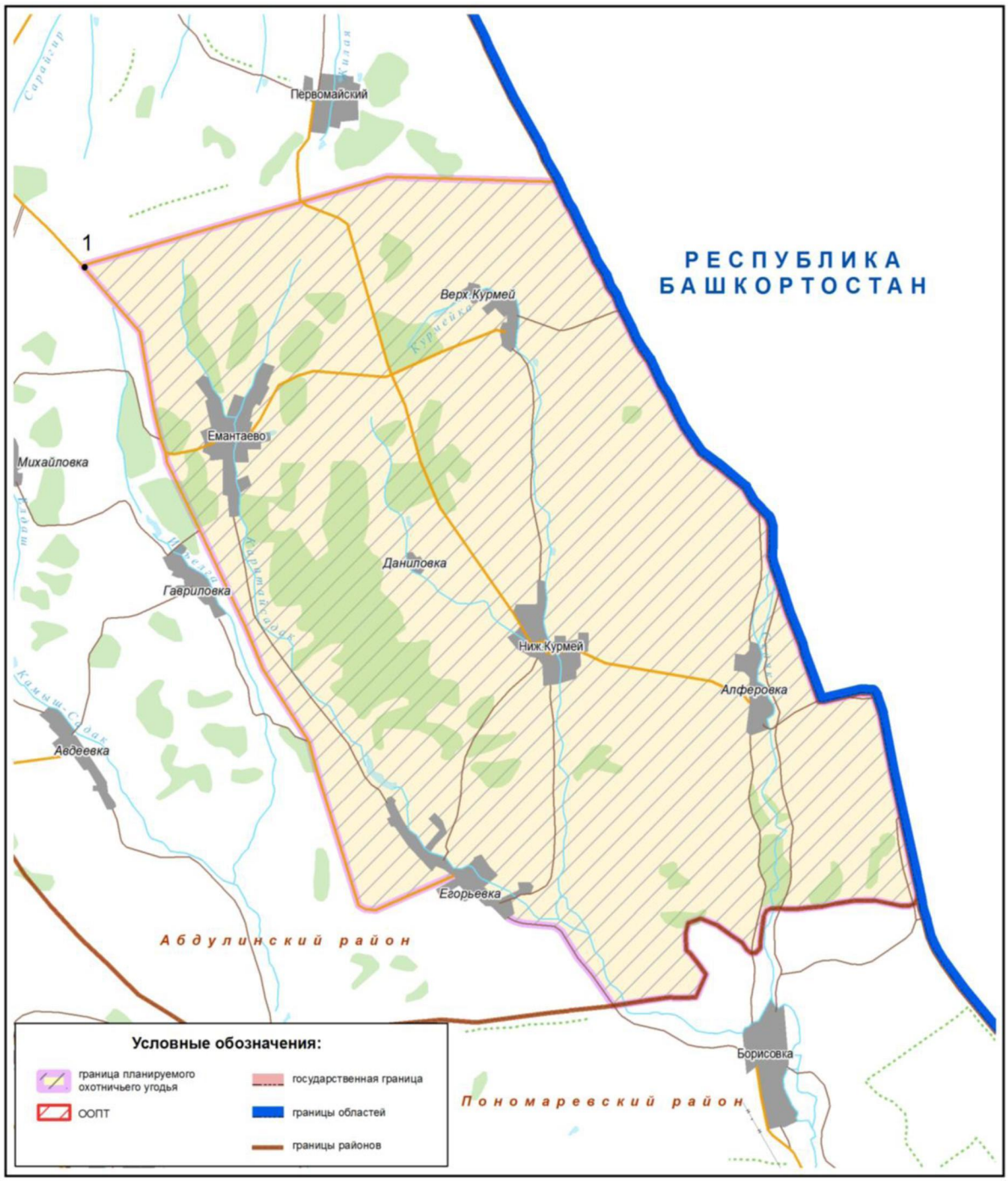

ПОУ № 2-1.
Площадь: 17283 гектара.
Адамовский район

Северная граница: от места пересечения границы Новоорского и Адамовского муниципальных районов с дорогой Новоорск–Адамовка на восток по указанной дороге через населенный пункт Карабутак до населенного пункта Нижняя Кийма.

Западная граница: от населенного пункта Нижняя Кийма по реке Кийме до впадения ее в реку Жарлы, далее по реке Жарлы до населенного пункта Осетин, от указанного населенного пункта по этой же реке до ее пересечения с границей Ясненского городского округа и Адамовского муниципального района.

Южная граница: от места пересечения реки Жарлы с границей Ясненского городского округа и Адамовского муниципального района, по этой границе до места пересечения границ Ясненского городского округа, Новоорского и Адамовского муниципальных районов.

Восточная граница: от места пересечения границ Ясненского городского округа, Новоорского и Адамовского муниципальных районов в общем направлении на север до места пересечения границы Новоорского и Адамовского муниципальных районов с дорогой Новоорск–Адамовка.

Карта-схема границ ПОУ № 2-1 прилагается (в составе геоинформационной системы), в том числе в электронном виде в формате shp-файла.

Карта-схема границ планируемого
охотничьего угодья № 2-1 Адамовского района

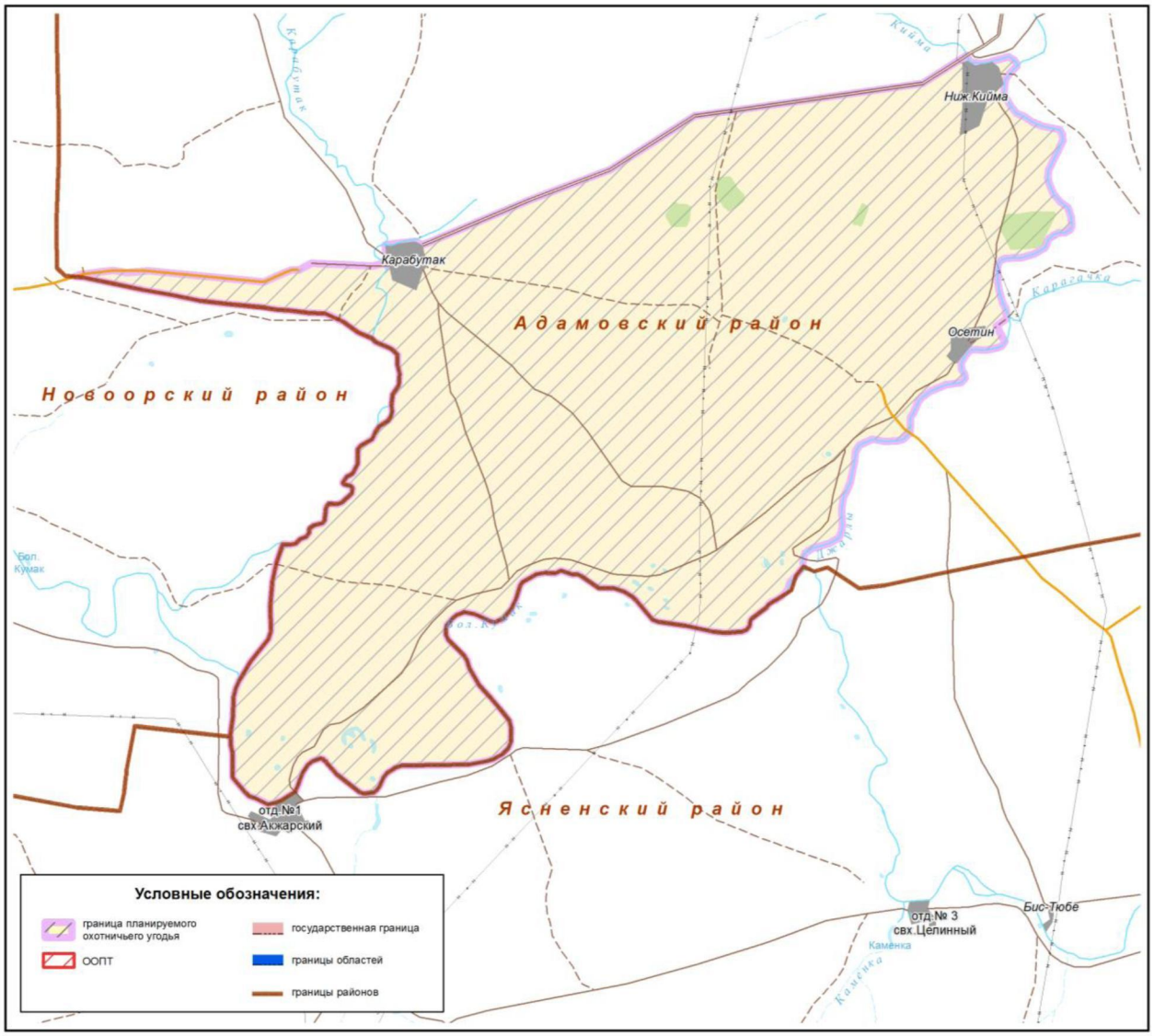

ПОУ № 3-1.
Площадь: 14239 гектаров.
Акбулакский район

Северо-западная граница: от населенного пункта Андреевка по дороге на северо-запад до пересечения с границей Акбулакского муниципального района и Соль-Илецкого городского округа около населенного пункта Малая Хобда, далее по указанной границе в общем направлении на северо-восток до точки 1 (50° 55,840'; 55° 16,804').

Восточная граница: от точки 1 (50° 55,840'; 55° 16,804') на границе Акбулакского муниципального района и Соль-Илецкого городского округа по точкам 2 (50° 55,312'; 55° 18,762'), 3 (50° 54,059'; 55° 17,761'), 4 (50° 53,617'; 55° 17,746') до точки 5 (50° 53,023'; 55° 17,374') на реке Уте, далее по реке Уте в общем направлении на юго-восток до ее истока точки 6 (50° 51,998'; 55° 18,018'), затем по точкам 7 (50° 50,107'; 55° 22,053'), 8 (50° 48,607'; 55° 21,768'), 9 (50° 46,365'; 55° 22,812') до населенного пункта Шкуновка.

Южная граница: от населенного пункта Шкуновка по дороге Акбулак–Андреевка в северо-западном направлении до населенного пункта Андреевка.

Карта-схема границ ПОУ № 3-1 прилагается (в составе геоинформационной системы), в том числе в электронном виде в формате shp-файла.

Карта-схема границ планируемого
охотничьего угодья № 3-1 Акбулакского района

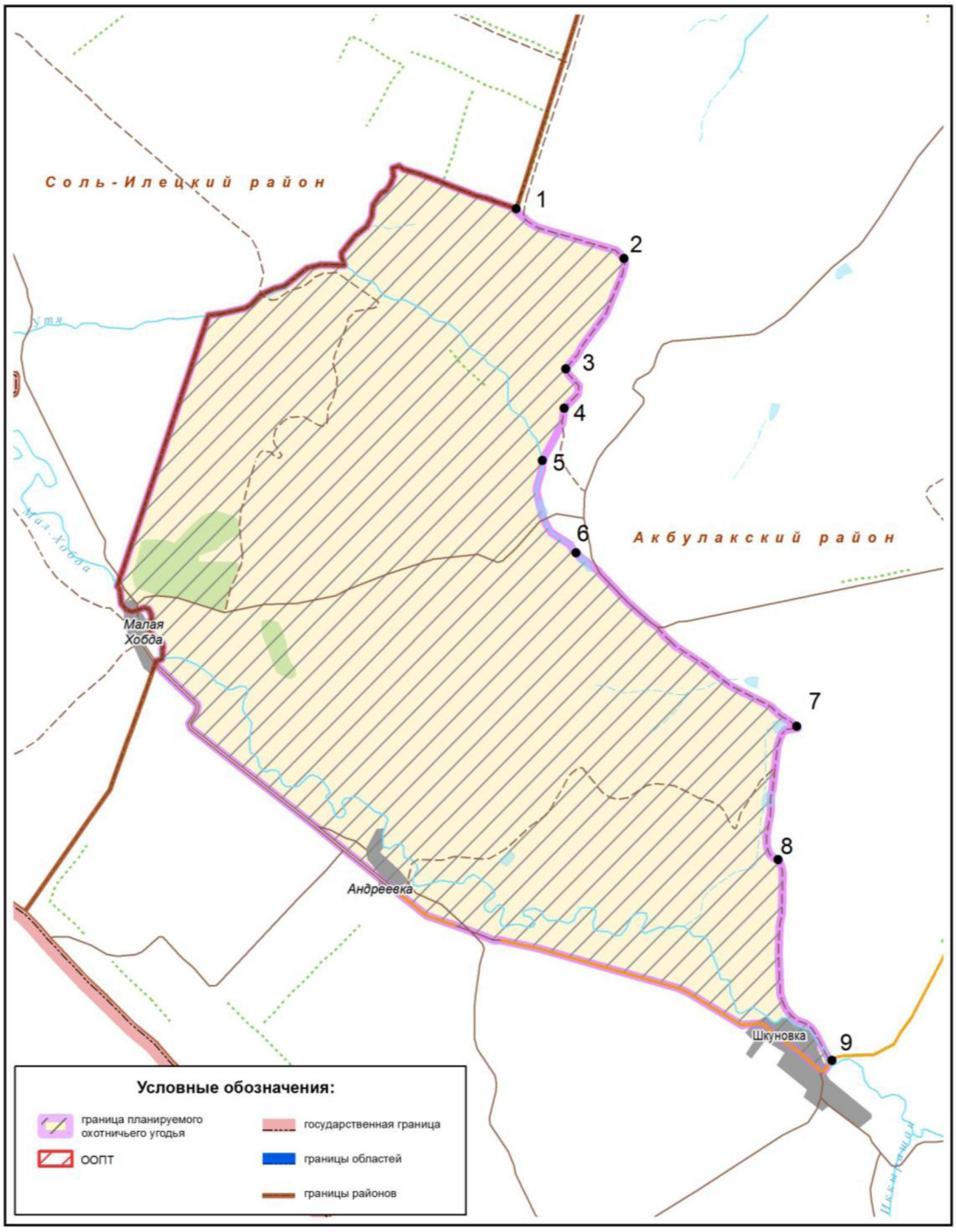

ПОУ № 3-2.
Площадь: 26877 гектаров.
Акбулакский район

Северная граница: от точки 1 (51°5,288'; 55°26,497') на границе Акбулакского муниципального района и Соль-Илецкого городского округа по указанной границе в общем направлении на восток до ее пересечения с автотрассой (Р-239) Альметьевск–Оренбург.

Восточная граница: от места пересечения границы Акбулакского муниципального района и Соль-Илецкого городского округа с автотрассой (Р-239) Альметьевск–Оренбург по указанной автотрассе в юго-восточном направлении мимо населенного пункта Кужунтай, через населенный пункт Акбулак до точки 2 (50°58,883'; 55°41,058'), далее в юго-западном направлении до точки 3 (50°57,198'; 55°38,790') на дороге Акбулак–Васильевка, далее по указанной дороге в общем направлении на юг через населенный пункт Майдан до населенного пункта Васильевка.

Южная граница: от населенного пункта Васильевка по точкам 4 (50°55,726'; 55°37,926'), 5 (50°57,078'; 55°33,644'), 6 (50°57,165'; 55°31,168'), 7 (50°57,359'; 55°30,161';) в северо-западном направлении до населенного пункта Нагумановка, далее по дороге Новоодесский–Нагумановка в общем направлении на запад до точки 8 (50°59,433'; 55°18,483').

Западная граница: от точки 8 (50°59,433'; 55°18,483') на границе Акбулакского муниципального района и Соль-Илецкого городского округа по указанной границе в общем направлении на север до точки 1 (51°5,288'; 55°26,497').

Карта-схема границ ПОУ № 3-2 прилагается (в составе геоинформационной системы), в том числе в электронном виде в формате shp-файла.

Карта-схема границ планируемого
охотничьего угодья № 3-2 Акбулакского района

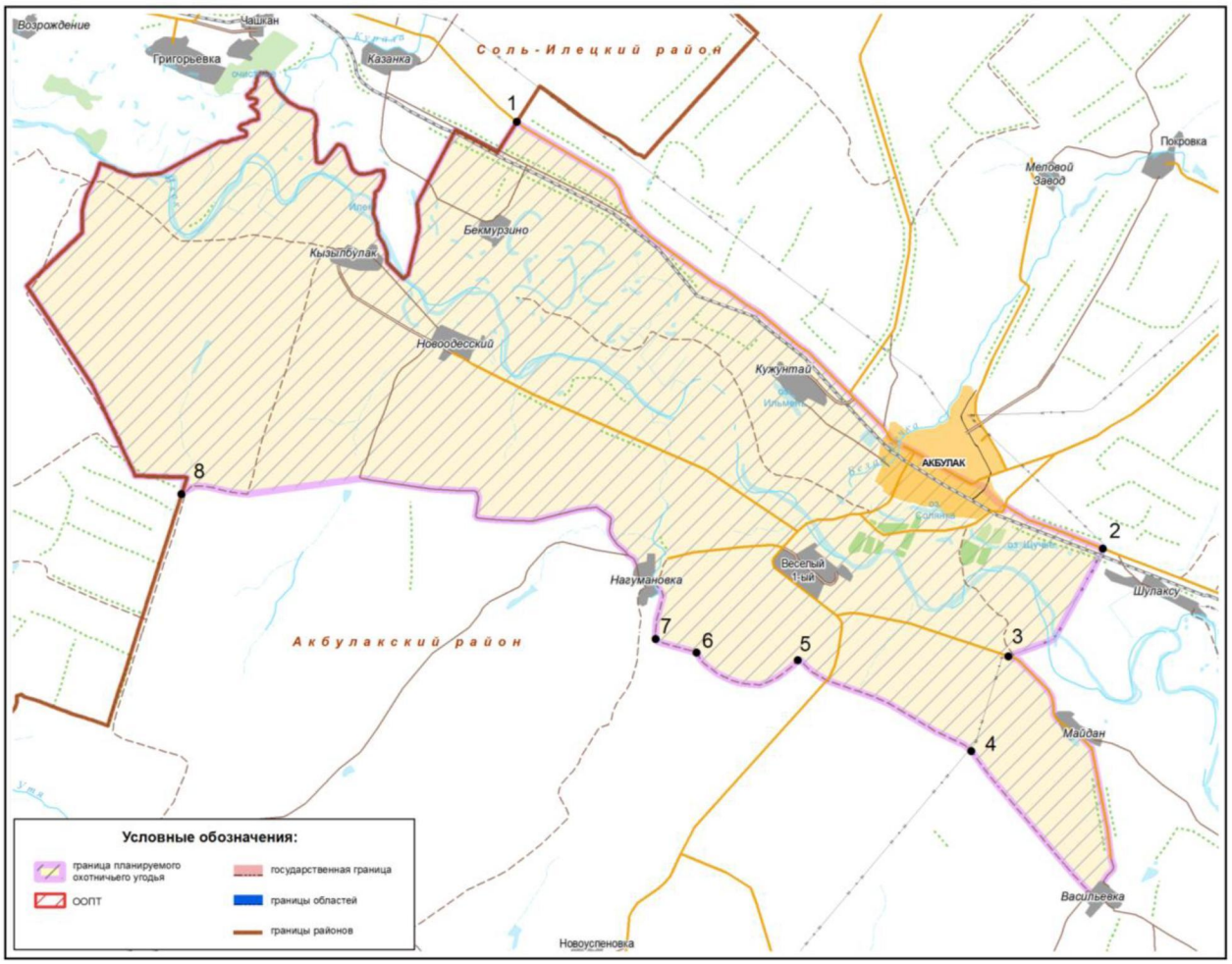

ПОУ № 3-3.
Площадь: 30365 гектаров.
Акбулакский район

Северная граница: от точки 1 (50°58,883'; 55°41,058') на автотрассе (Р-239) Альметьевск–Оренбург по указанной автотрассе в юго-восточном направлении мимо населенных пунктов Шулаксу, Кулаксай, Сагарчин, Корниловка до пересечения с государственной границей Оренбургской области и Республики Казахстан.

Восточная граница: от места пересечения автотрассы (Р-239) Альметьевск–Оренбург с государственной границей Оренбургской области и Республики Казахстан по указанной границе на юг до точки 2 (50°51,364'; 56°8,774').

Южная граница: от точки 2 (50°51,364'; 56°8,774') на государственной границе Оренбургской области и Республики Казахстан до точки 3 (50°45,210'; 56°8,208'), далее до точки 4 (50°46,239'; 56°0,338') на дороге Акбулак–Тамдысай, далее по указанной дороге в общем направлении на северо-запад через населенные пункты Ушкунь, Акоба до населенного пункта Васильевка.

Западная граница: от населенного пункта Васильевка по дороге Акбулак–Тамдысай на север через населенный пункт Майдан, далее по точкам 5 (50°57,198'; 55°38,790'), 6 (50°57,494'; 55°39,885') до точки 1 (50°58,883'; 55°41,058') на автотрассе (Р-239) Альметьевск–Оренбург.

Карта-схема границ ПОУ № 3-3 прилагается (в составе геоинформационной системы), в том числе в электронном виде в формате shp-файла.

Карта-схема границ планируемого
охотничьего угодья № 3-3 Акбулакского района

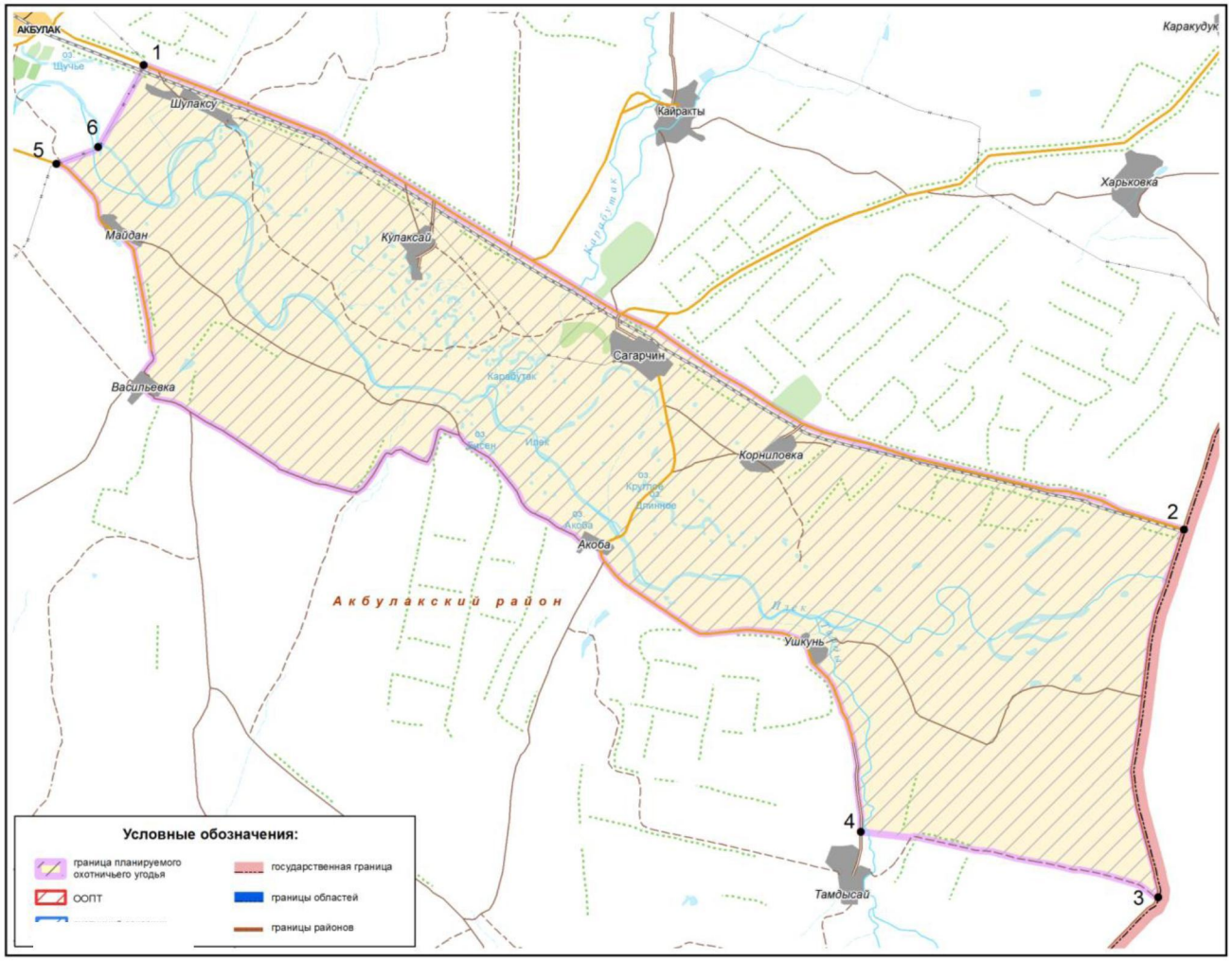

ПОУ № 3-4.
Площадь: 31743 гектара.
Акбулакский район

Северная граница: от населенного пункта Кайракты по дороге на юго-восток до пересечения с дорогой Сагарчин–Орловка, далее по дороге Сагарчин–Орловка в северо-восточном направлении до населенного пункта Каракудук, от населенного пункта Каракудук по дороге на юго-восток до населенного пункта Веселый Второй, от населенного пункта Веселый Второй по дороге на северо-восток до населенного пункта Юрьевка, от населенного пункта Юрьевка на северо-восток до точки 1 (51°0,687'; 56°19,570'), далее по дороге на восток до населенного пункта Саракамыш.

Восточная граница: от населенного пункта Саракамыш на юг по дороге до пресечения с государственной границей Оренбургской области и Республики Казахстан в точке 2 (50°57,943'; 56°23,969').

Южная граница: от точки 2 (50°57,943'; 56°23,969') на государственной границе Оренбургской области и Республики Казахстан по указанной государственной границе в общем направлении на запад до пересечения с автотрассой (Р-239) Альметьевск–Оренбург, далее по указанной автотрассе в северо-западном направлении мимо населенных пунктов Корниловка, Сагарчин до пересечения с дорогой на населенный пункт Новопривольный в точке 3 (50°55,719'; 55°51,426').

Западная граница: от места пересечения автотрассы (Р-239) Альметьевск–Оренбург с дорогой на населенный пункт Новопривольный в точке 3 (50°55,719'; 55°51,426') по дороге до населенного пункта Новопривольный в северо-восточном направлении до населенного пункта Кайракты.

Карта-схема границ ПОУ № 3-4 прилагается (в составе геоинформационной системы), в том числе в электронном виде в формате shp-файла.

Карта-схема границ планируемого
охотничьего угодья № 3-4 Акбулакского района

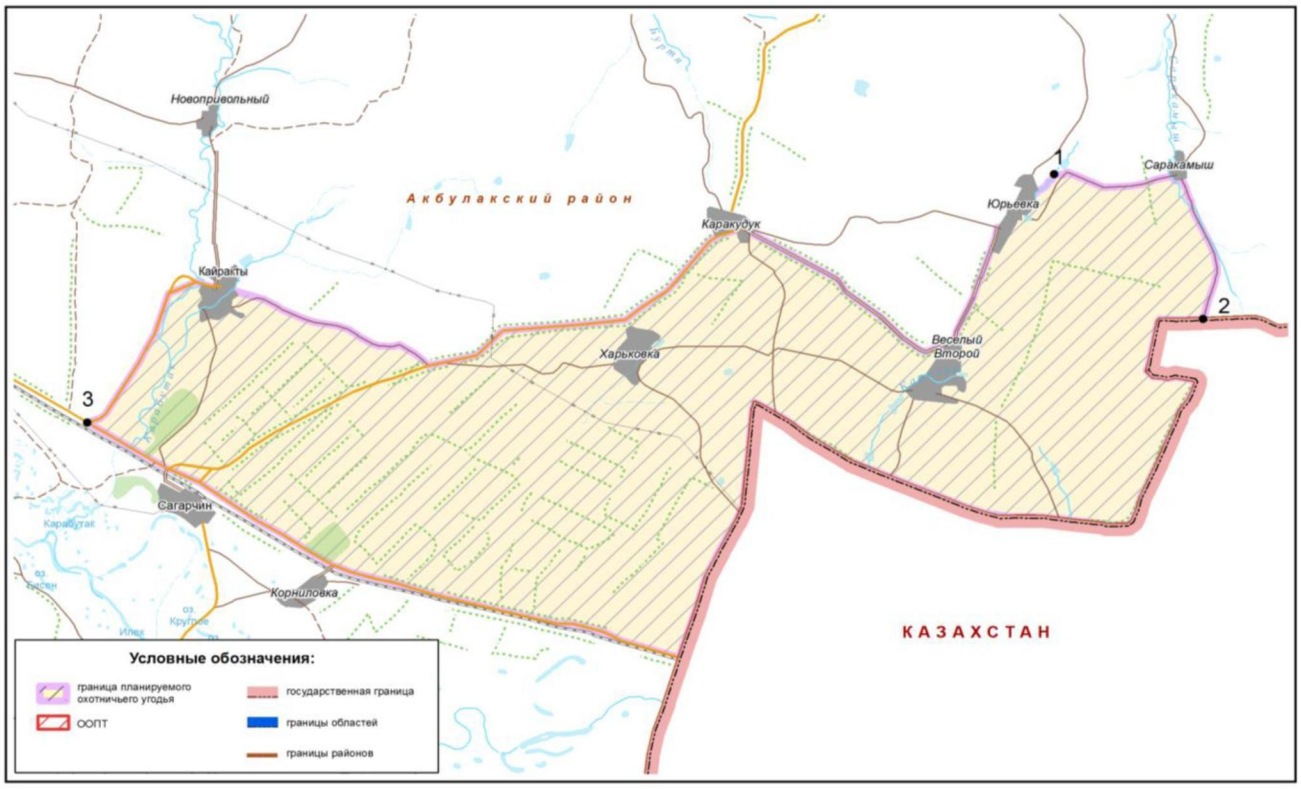

ПОУ № 4-1.
Площадь: 52792 гектара.
Александровский район

Северная граница: от населенного пункта Каликино по дороге в северо-восточном направлении через населенный пункта Яфарово до пересечения с границей Александровского и Пономаревского муниципальных районов, далее по указанной границе на восток до пересечения с границей Александровского и Шарлыкского муниципальных районов.

Восточная граница: от места пересечения границ Александровского, Пономаревского и Шарлыкского муниципальных районов по границе Александровского и Шарлыкского муниципальных районов в общем направлении на юго-восток до пересечения с дорогой Шарлык–Новосергиевка.

Южная граница: от места пересечения границы Александровского и Шарлыкского муниципальных районов с дорогой Шарлык–Новосергиевка по указанной дороге в юго-западном направлении через населенный пункт Александровка до точки 1 (52°38,302'; 54°18,711').

Западная граница: от точки 1 (52°38,302'; 54°18,711') на дороге Шарлык–Новосергиевка по полевой дороге на север мимо населенного пункта Новобогдановка через точки 2 (52°42,489'; 54°18,572'), 3 (52°44,212'; 54°19,258') до точки 4 (52°46,395'; 54°19,996'), затем на северо-запад по полевой дороге до точки 5 (52°47,264'; 54°15,492') на автодороге Южный–Тукай, далее по указанной дороге на север до населенного пункта Южный, от населенного пункта Южный по дороге на северо-запад до населенного пункта Чебоксарово, от населенного пункта Чебоксарово по дороге на северо-запад до населенного пункта Каликино.

Карта-схема границ ПОУ № 4-1 прилагается (в составе геоинформационной системы), в том числе в электронном виде в формате shp-файла.

Карта-схема границ планируемого
охотничьего угодья № 4-1 Александровского района

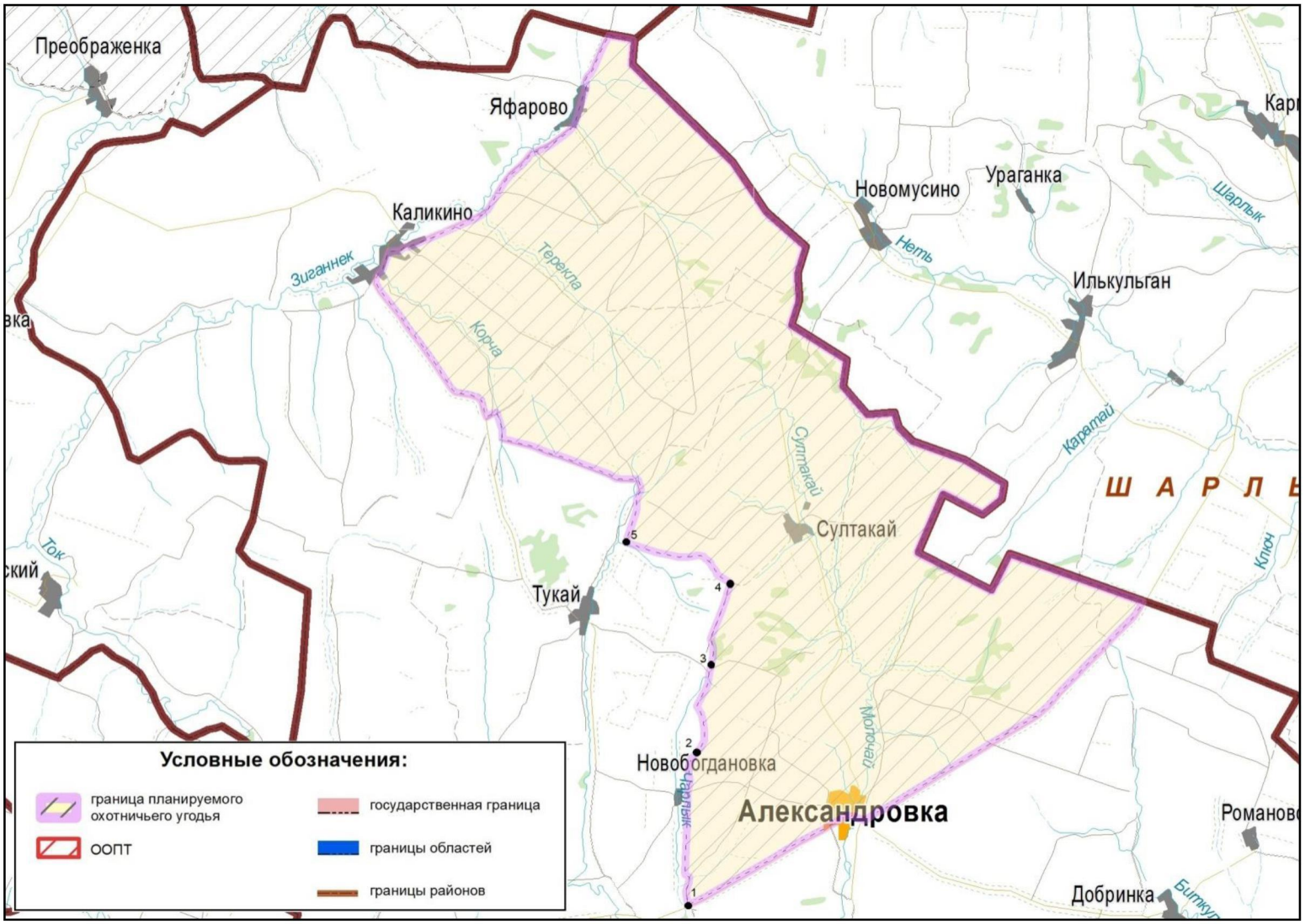

ПОУ № 4-2.
Площадь: 33657 гектаров.
Александровский район

Северная граница: от точки 1 (52°47,471'; 54°00,637') на границе Александровского и Красногвардейского муниципальных районов по дороге на юго-восток до населенного пункта Успенка, от населенного пункта Успенка в общем направлении на северо-восток по дороге Успенка–Чебоксарово до населенного пункта Чебоксарово, от населенного пункта Чебоксарово по проселочной дороге на восток до населенного пункта Южный, от населенного пункта Южный на юг по дороге Южный–Тукай до точки 2 (52°47,264'; 54°15,492'), от точки 2 (52°47,264'; 54°15,492') на восток по проселочной дороге на населенный пункт Майский до точки 3 (52°46,395'; 54°19,996').

Восточная граница: от точки 3 (52°46,395'; 54°19,996') на проселочной дороге на населенный пункт Майский на юг по проселочной дороге через точки 4 (52°44,212'; 54°19,258'), 5 (52°42,489'; 54°18,572') до точки 6 (52°38,302'; 54°18,711') на повороте на населенный пункт Зеленая Роща с автодороги Новосергиевка–Александровка.

Южная граница: от точки 6 (52°38,302'; 54°18,711') на повороте на населенный пункт Зеленая Роща с автодороги Новосергиевка–Александровка по указанной дороге на юго-запад мимо населенного пункта Канчерово до поворота на населенный пункт Каяпкулово, затем по дороге на север до населенного пункта Каяпкулово, от населенного пункта Каяпкулово по дороге на запад до пересечения с дорогой Рощепкино–Георгиевка, далее на юго-восток по дороге Рощепкино–Георгиевка до поворота на населенный пункт Курпячево, далее по дороге на северо-запад мимо населенного пункта Курпячево до пересечения с границей Александровского и Новосергиевского муниципальных районов в точке 7 (52°40,436'; 54°01,944').

Западная граница: от точки 7 (52°40,436'; 54°01,944') на границе Александровского и Новосергиевского муниципальных районов по указанной границе на север до пересечения с границей Александровского и Красногвардейского муниципальных районов, далее по границе Александровского и Красногвардейского муниципальных районов в общем направлении на север до точки 1 (52°47,471'; 54°00,637').

Карта-схема границ ПОУ № 4-2 прилагается (в составе геоинформационной системы), в том числе в электронном виде в формате shp-файла.

Карта-схема границ планируемого
охотничьего угодья № 4-2 Александровского района

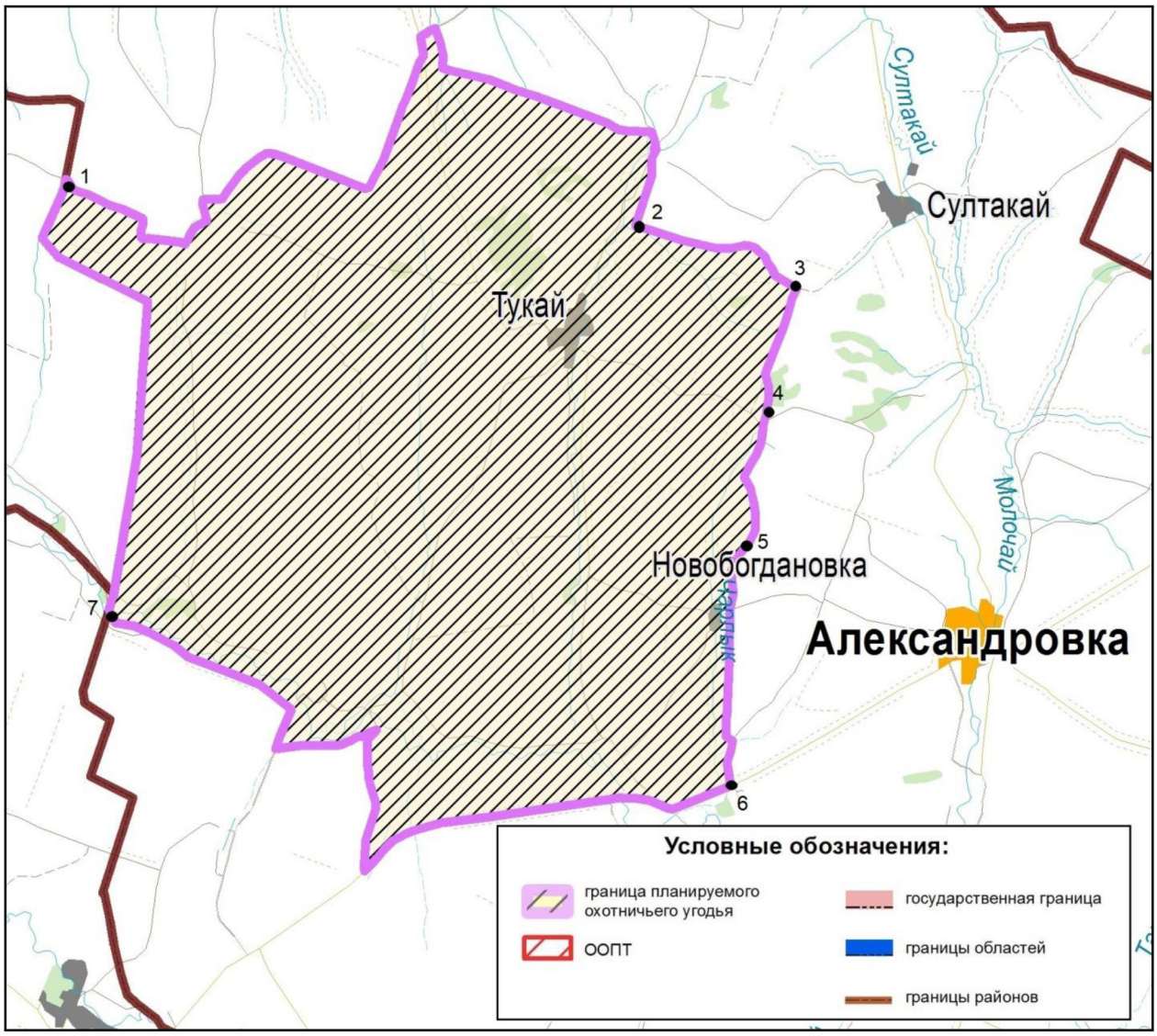

ПОУ № 5-1.
Площадь: 12425 гектаров.
Асекеевский район

Северная граница: от точки 1 (53° 40,167'; 52° 50,546') на границе Асекеевского и Бугурусланского муниципальных районов по указанной границе в общем направлении на восток до точки 2 (53° 39,958'; 53° 0,881').

Восточная граница: от точки 2 (53° 39,958'; 53° 0,881') на границе Асекеевского и Бугурусланского муниципальных районов по прямой в юго-восточном направлении через точки 3 (53° 36,667'; 53° 3,931') до пересечения с железной дорогой Самара–Уфа в точке 4 (53° 35,160'; 53° 5,553').

Южная граница: от точки 4 (53° 35,160'; 53° 5,553') на железной дороге Самара–Уфа по указанной железной дороге на запад до населенного пункта Асекеево (станция).

Западная граница: от населенного пункта Асекеево (станция) по дороге в общем направлении на север через населенный пункт Кзыл-Юлдуз до населенного пункта Кисла, от населенного пункта Кисла по реке Кисле на север по прямой до точки 1 (53° 40,167'; 52° 50,546') на границе Асекеевского и Бугурусланского муниципальных районов.

Карта-схема границ ПОУ № 5-1 прилагается (в составе геоинформационной системы), в том числе в электронном виде в формате shp-файла.

Карта-схема границ планируемого
охотничьего угодья № 5-1 Асекеевского района

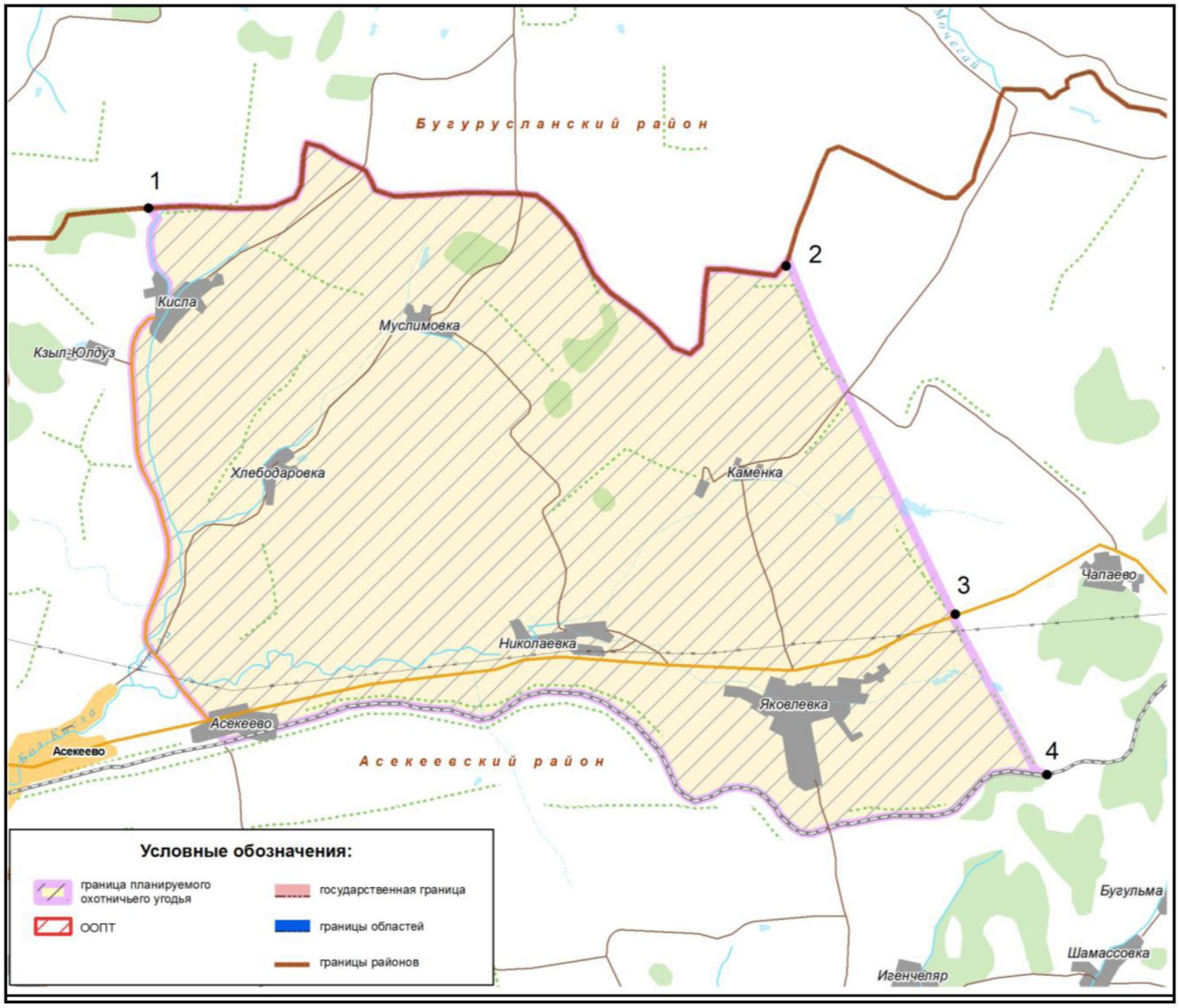

ПОУ № 5-2.
Площадь: 10247 гектаров.
Асекеевский район

Северная граница: от точки 1 (53° 38,232'; 52° 41,205') на границе Асекеевского и Бугурусланского муниципальных районов по указанной границе в общем направлении на восток до точки 2 (53° 40,052'; 52° 49,243').

Восточная граница: от точки 2 (53° 40,052'; 52° 49,243') на границе Асекеевского и Бугурусланского муниципальных районов по прямой на юго-восток до точки 3 (53° 40,167'; 52° 50,546') на реке Кисле, далее по реке Кисле на юг до населенного пункта Кисла, от населенного пункта Кисла по дороге в общем направлении на юг мимо населенного пункта Кзыл-Юлдуз до населенного пункта Асекеево (станция).

Южная граница: от населенного пункта Асекеево (станция) по железной дороге Самара–Уфа в юго-западном направлении через населенные пункты Асекеево, Заглядино до пересечения с границей Асекеевского и Бугурусланского муниципальных районов.

Западная граница: от места пересечения железной дороги Самара–Уфа с границей Асекеевского и Бугурусланского муниципальных районов по указанной границе в общем направлении на север до точки 1 (53° 38,232'; 52° 41,205').

Карта-схема границ ПОУ № 5-2 прилагается (в составе геоинформационной системы), в том числе в электронном виде в формате shp-файла.

Карта-схема границ планируемого
охотничьего угодья № 5-2 Асекеевского района

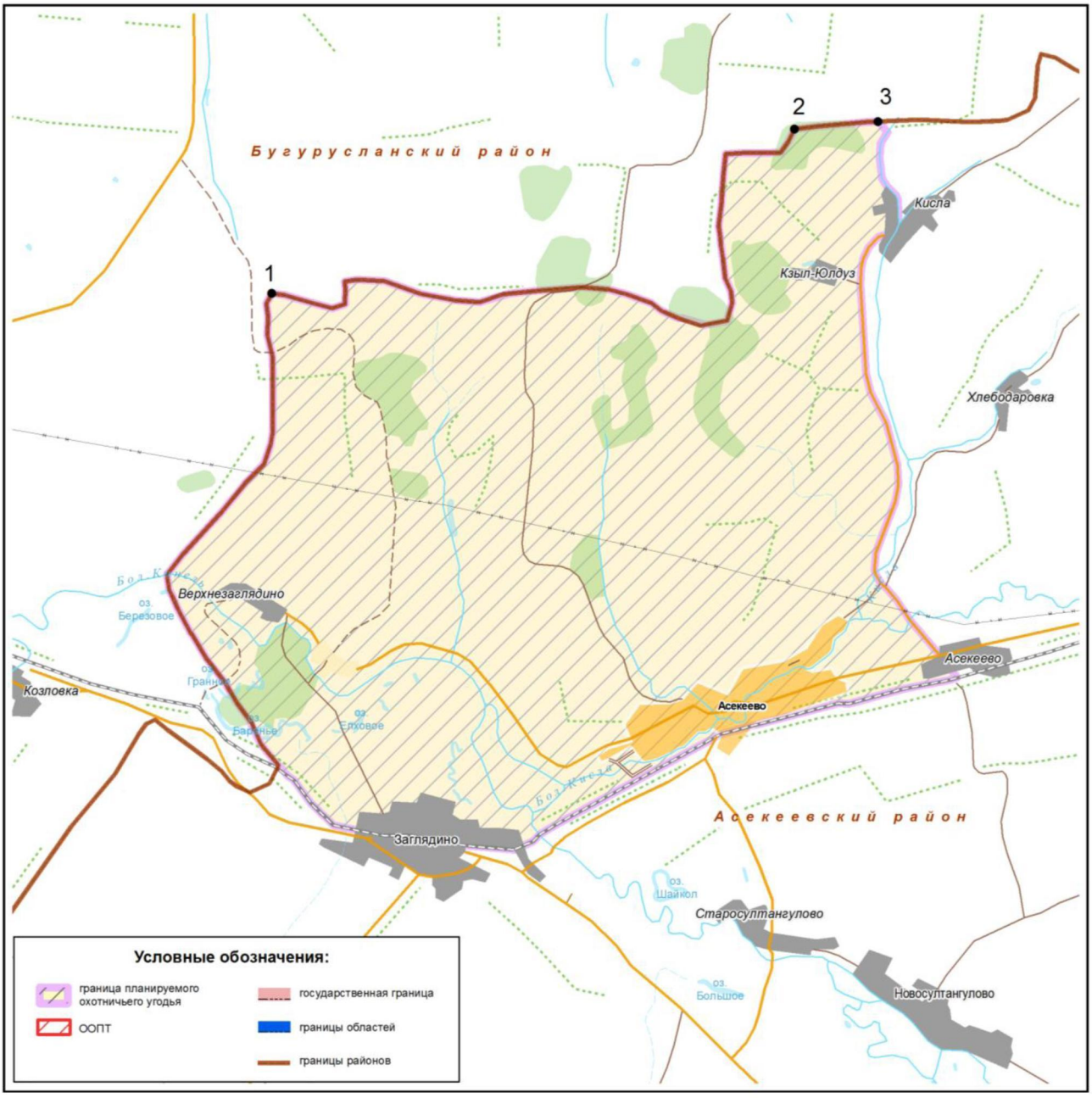

ПОУ № 6-1.
Площадь: 25218 гектаров.
Беляевский район

Северная граница: от населенного пункта Блюменталь по дороге через населенный пункт Ключевка до населенного пункта Буртинский.

Восточная граница: от населенного пункта Буртинский в общем направлении на юг по дороге до населенного пункта Сазан, далее по дороге в том же направлении до места пересечения ее с границей Акбулакского и Беляевского муниципальных районов.

Южная граница: от места пересечения дороги с границей Акбулакского и Беляевского муниципальных районов по указанной границе до места пересечения ее с рекой Сейтынбет.

Западная граница: от места пересечения реки Сейтынбет с границей Акбулакского и Беляевского муниципальных районов по указанной границе до места пересечения ее с дорогой Александровка–Андреевка, далее по дороге через населенный пункт Андреевка до населенного пункта Блюменталь.

Карта-схема границ ПОУ № 6-1 прилагается (в составе геоинформационной системы), в том числе в электронном виде в формате shp-файла.

Карта-схема границ планируемого
охотничьего угодья № 6-1 Беляевского района

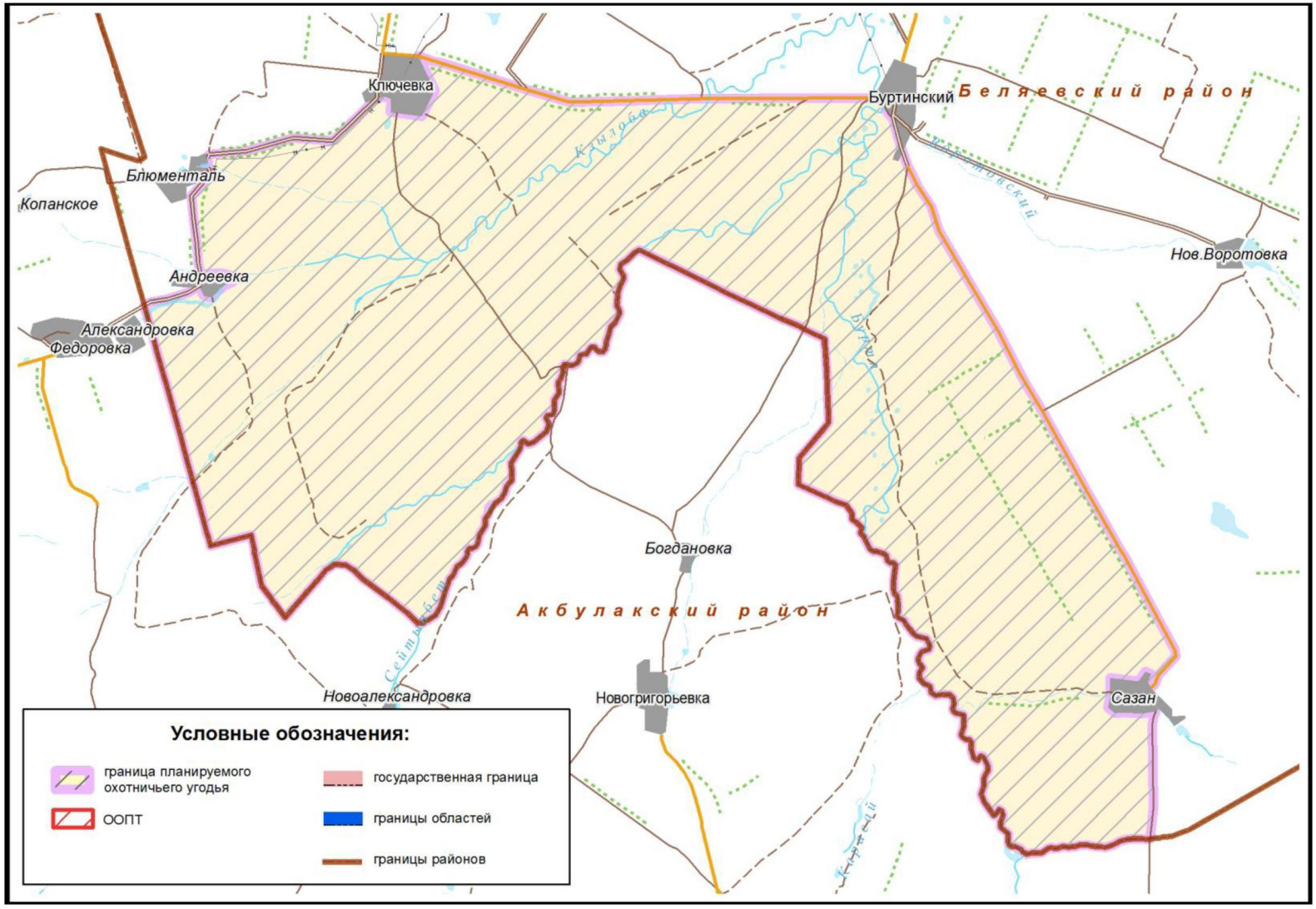

ПОУ № 7-1.
Площадь: 27621 гектар.
Бугурусланский район

Северная граница: от населенного пункта Малое Алпаево по границе Бугурусланского и Северного муниципальных районов в общем направлении на северо-восток до населенного пункта Гореловский.

Восточная граница: от населенного пункта Гореловский по дороге Гореловский–Елатомка на юг через населенные пункты Русская Бокла, Николаевка, Советское до населенного пункта Старое Тюрино.

Южная граница: от населенного пункта Старое Тюрино по дороге Гореловский–Елатомка на юго-запад через населенный пункт Новое Тюрино до населенного пункта Елатомка, от населенного пункта Елатомка через точку 1 (53° 42,838'; 52° 35,851') до точки 2 (53° 43,723'; 52° 35,494') на дороге Ключевка–Пронькино, далее по указанной дороге на север до населенного пункта Пронькино.

Западная граница: от населенного пункта Пронькино по дороге Пронькино–Красноярка на северо-восток через населенные пункты Кивацкое, Аксаково до населенного пункта Малое Алпаево.

Карта-схема границ ПОУ № 7-1 прилагается (в составе геоинформационной системы), в том числе в электронном виде в формате shp-файла.

Карта-схема границ планируемого охотничьего угодья № 7-1 Бугурусланского района

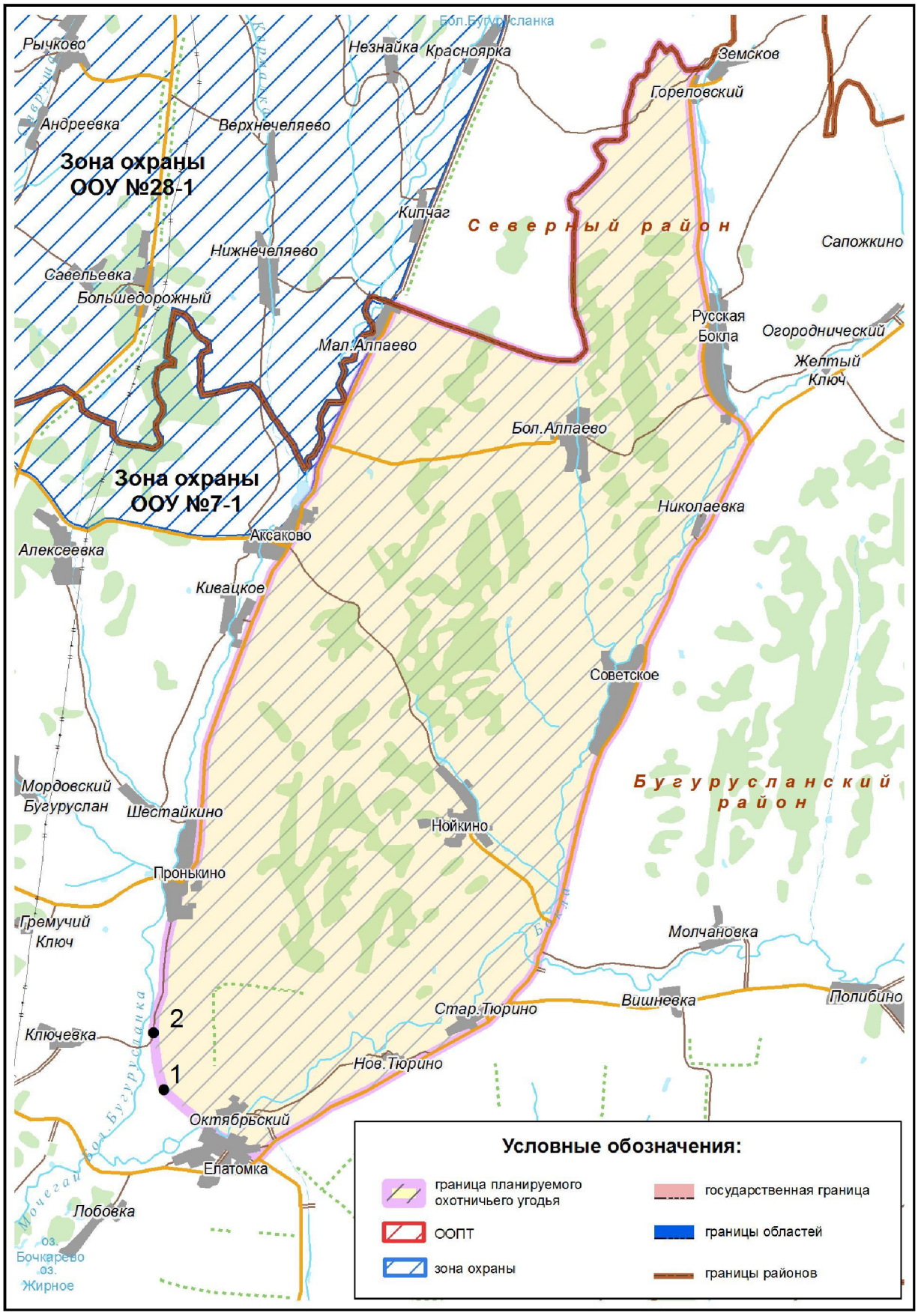

ПОУ № 7-2.
Площадь: 14304 гектара.
Бугурусланский район

Северо-западная граница: от места пресечения дороги Абдулино–Бугуруслан с дорогой Николаевка–Верхнепавлушкино по дороге Николаевка–Верхнепавлушкино на север мимо населенного пункта Луговой до населенного пункта Старые Узели, далее на северо-восток через населенный пункт Нижнепавлушкино до населенного пункта Верхнепавлушкино, от населенного пункта Верхнепавлушкино по дороге на северо-восток до пересечения с границей Бугурусланского и Северного муниципальных районов в точке 1 (53°58,072'; 53°4,357').

Восточная граница: от точки 1 (53°58,072'; 53°4,357') на границе Бугурусланского и Северного муниципальных районов по указанной границе в общем направлении на юго-восток до пересечения с границей Бугурусланского муниципального района и Абдулинского городского округа, далее по границе Бугурусланского муниципального района и Абдулинского городского округа на юг до пересечения с дорогой Абдулино–Бугуруслан.

Южная граница: от места пересечения границы Бугурусланского муниципального района и Абдулинского городского округа с дорогой Абдулино–Бугуруслан по указанной дороге в общем направлении на запад мимо населенного пункта Луч Труда через населенный пункт Коровино до пересечения с дорогой Николаевка–Верхнепавлушкино.

Карта-схема границ ПОУ № 7-2 прилагается (в составе геоинформационной системы), в том числе в электронном виде в формате shp-файла.

Карта-схема границ планируемого
охотничьего угодья № 7-2 Бугурусланского района

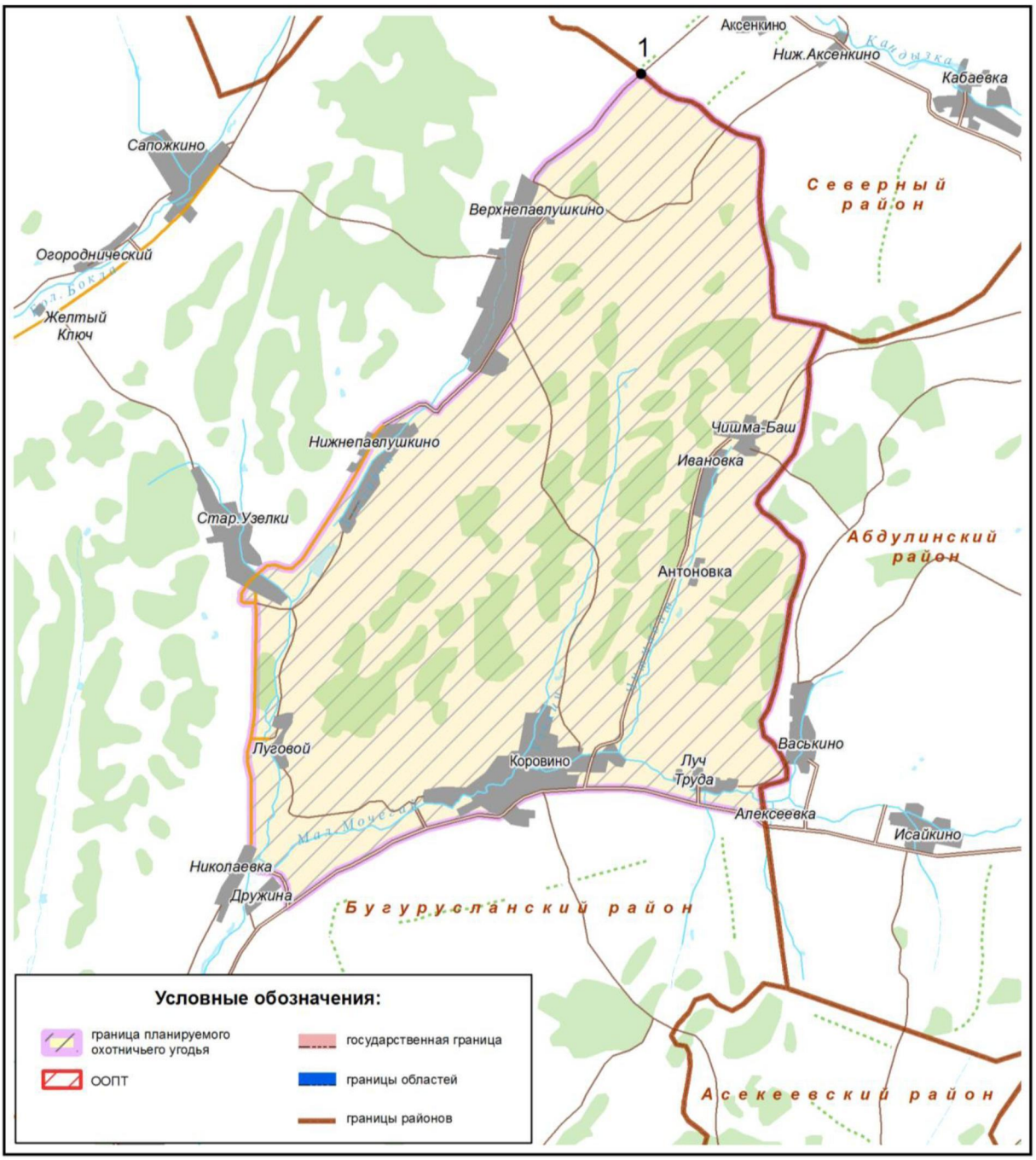

ПОУ № 8-1.
Площадь: 12486 гектаров.
Бузулукский район

Северная граница: от места пересечения административной границы Оренбургской и Самарской областей с границей Бузулукского и Бугурусланского муниципальных районов по границе Бузулукского и Бугурусланского муниципальных районов в общем направлении на восток до пересечения с автотрассой (Р-246) Уральск–Бугульма.

Восточная граница: от места пересечения административной границы Оренбургской и Самарской областей с автотрассой (Р-246) Уральск–Бугульма по указанной автотрассе на юг через населенный пункт Булгаково до пересечения с дорогой на населенный пункт Державино.

Южная граница: от места пересечения автотрассы (Р-246) Уральск–Бугульма с дорогой на населенный пункт Державино на запад по дороге до населенного пункта Державино, от населенного пункта Державино до населенного пункта Гавриловка, от населенного пункта Гавриловка по дороге на северо-запад мимо населенного пункта Сергеевка через населенный пункт Екатериновка до населенного пункта Феклинка, от населенного пункта Феклинка до точки 1 (53°17,244'; 52°8,928') на административной границе Оренбургской и Самарской областей.

Западная граница: от точки 1 (53°17,244'; 52°8,928') на административной границе Оренбургской и Самарской областей по указанной административной границе в общем направлении на северо-восток до пересечения с границей Бузулукского и Бугурусланского муниципальных районов.

Карта-схема границ ПОУ № 8-1 прилагается (в составе геоинформационной системы), в том числе в электронном виде в формате shp-файла.

Карта-схема границ планируемого
охотничьего угодья № 8-1 Бузулукского района

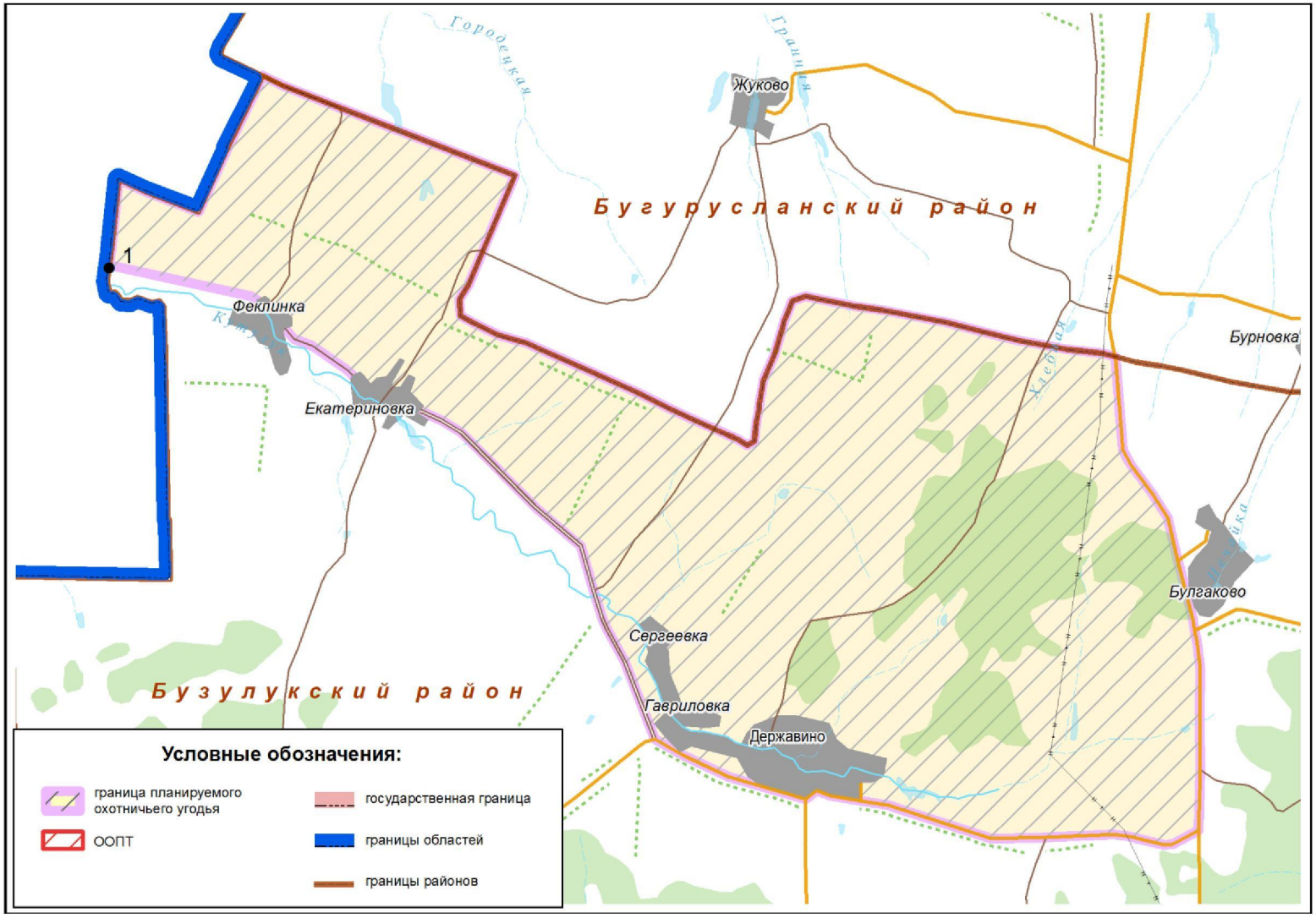

ПОУ № 8-2.
Площадь: 30222 гектара.
Бузулукский район

Северная граница: от точки 1 (53°2,523'; 52°21,999') на восток по дороге до населенного пункта Подколки, от населенного пункта Подколки по дороге на юг до населенного пункта Твердилово, от населенного пункта Тведилово по дороге в общем направлении на юго-восток до дороги Рябцевский–Подколки, далее по дороге Рябцевский–Подколки в общем направлении на северо-восток до населенного пункта Подколки, от населенного пункта Подколки по дороге на восток до пересечения с границей Бузулукского и Грачевского муниципальных районов в точке 2 (52°58,318'; 52°40,510').

Восточная граница: от точки 2 (52°58,318'; 52°40,510') на границе Бузулукского и Грачевского муниципальных районов по указанной границе на юг через населенный пункт Ероховка до пересечения с дорогой Бузулук–Грачевка.

Южная граница: от места пересечения границы Бузулукского и Грачевского муниципальных районов с дорогой Бузулук–Грачевка по указанной дороге на запад мимо населенного пункта Яблоневый через населенный пункт Шахматовка до пересечения с автотрассой (Р-246) Уральск–Бугульма.

Западная граница: от места пересечения дороги Бузулук–Грачевка с автотрассой (Р-246) Уральск–Бугульма по указанной автотрассе на север мимо населенного пункта Лисья Поляна до точки 3 (52°59,077'; 52°23,188'), далее по точкам 4 (52°59,192'; 52°22,352'), 5 (52°59,598'; 52°21,865'), 6 (52°59,117'; 52°21,854') в общем направлении на запад до населенного пункта Пасмурово, от населенного пункта Пасмурово по реке Танеевке до точки 7 (52°59,794'; 52°18,355'), далее по точкам 8 (53°0,316'; 52°19,219'), 9 (53°1,664'; 52°20,793'), 10 (53°2,476'; 52°21,283') (по границе Бузулукского бора) в северо-восточном направлении до точки 1 (53°2,523'; 52°21,999').

Карта-схема границ ПОУ № 8-2 прилагается (в составе геоинформационной системы), в том числе в электронном виде в формате shp-файла.

Карта-схема границ планируемого
охотничьего угодья № 8-2 Бузулукского района

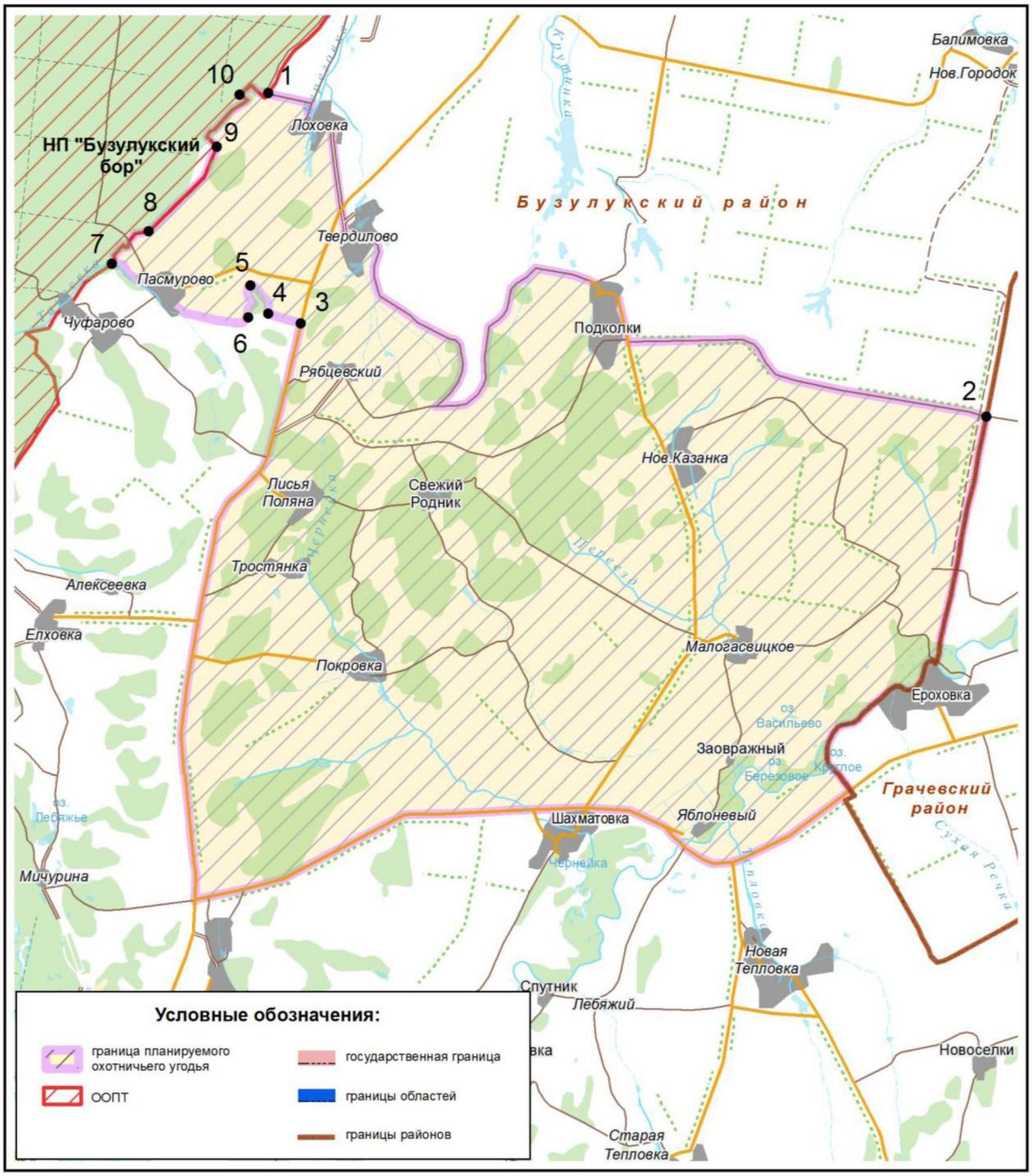

ПОУ № 8-3.
Площадь: 8380 гектаров.
Бузулукский район

Северная граница: от точки 1 (52°51,349'; 52°34,834') на дороге Бузулук–Грачевка по указанной дороге на северо-восток до пересечения с границей Бузулукского и Грачевского муниципальных районов.

Восточная граница: от места пересечения дороги Бузулук–Грачевка с границей Бузулукского и Грачевского муниципальных районов далее по указанной границе в общем направлении на юго-восток до точки 2 (52°44,561'; 52°45,250').

Юго-западная граница: от точки 2 (52°44,561'; 52°45,250') на границе Бузулукского и Грачевского муниципальных районов по дороге на северо-запад до населенного пункта Верхняя Вязовка, от населенного пункта Верхняя Вязовка по дороге на северо-запад до населенного пункта Новая Тепловка, от населенного пункта Новая Тепловка по дороге на север до пересечения с дорогой Бузулук–Грачевка в точке1 (52°51,349'; 52°34,834').

Карта-схема границ ПОУ № 8-3 прилагается (в составе геоинформационной системы), в том числе в электронном виде в формате shp-файла.

Карта-схема границ планируемого
охотничьего угодья № 8-3 Бузулукского района

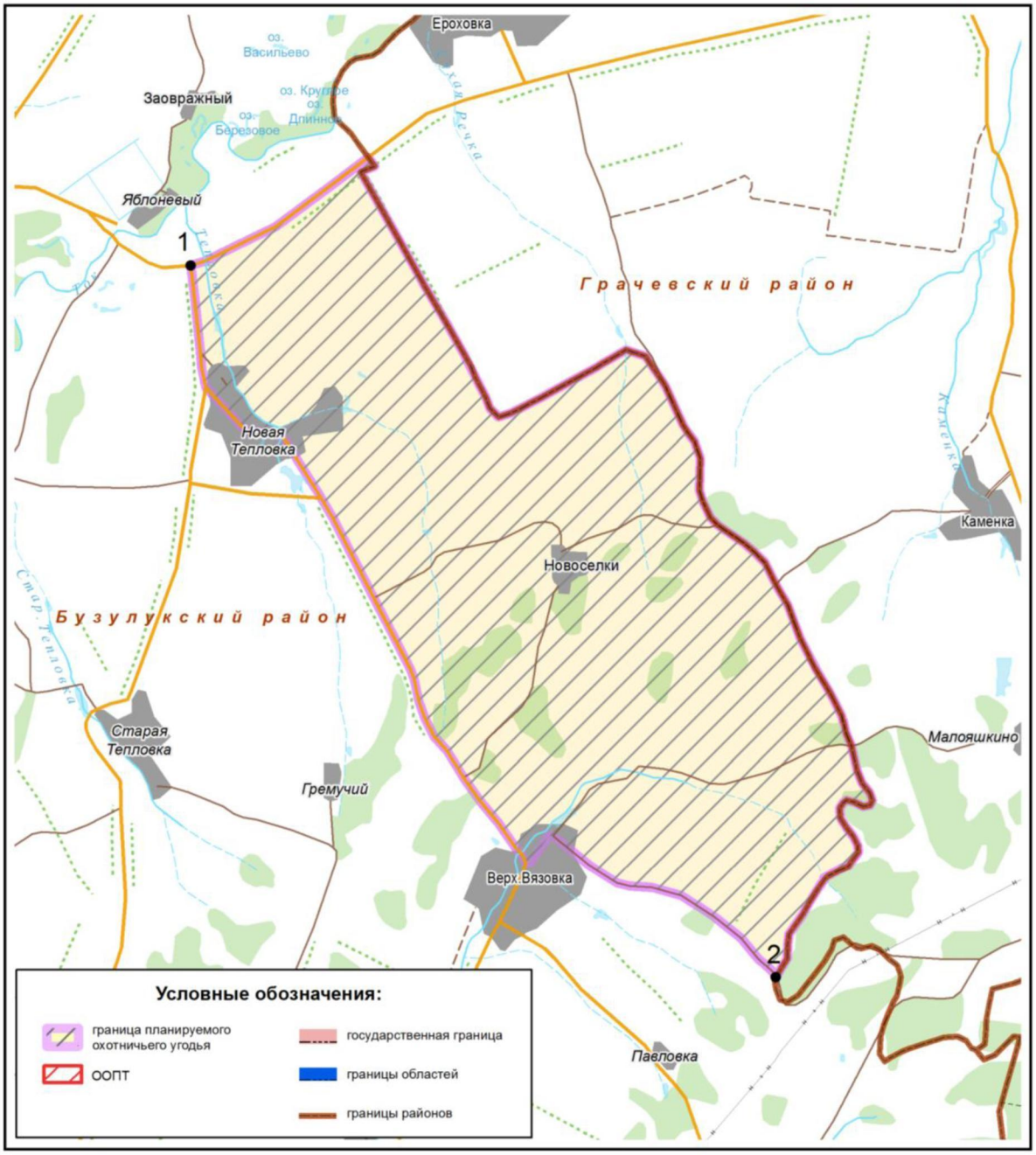

ПОУ № 9-1.
Площадь: 24585 гектаров.
Гайский городской округ

Северная граница: от точки 1 (51°27,861'; 58°34,313') на дороге Гай–Новоорск по указанной дороге на восток через населенный пункт Колпакское до пересечения с границей Гайского городского округа и Новоорского муниципального района.

Восточная граница: от места пересечения дороги Гай–Новоорск с границей Гайского городского округа и Новоорского муниципального района по указанной границе на юг до точки 2 (51°17,909'; 58°44,053').

Южная граница: от точки 2 (51°17,909'; 58°44,053') на границе Гайского городского округа и Новоорского муниципального района по указанной границе на запад до точки 3 (51°19,160'; 58°30,844').

Западная граница: от точки 3 (51°19,160'; 58°30,844') на границе Гайского городского района и Новоорского муниципального района по точкам 4 (51°22,567'; 58°30,433'), 5 (51°26,147'; 58°34,000') до точки 1 (51°27,861'; 58°34,313') на дороге Гай–Новоорск.

Карта-схема границ ПОУ № 9-1 прилагается (в составе геоинформационной системы), в том числе в электронном виде в формате shp-файла.

Карта-схема границ планируемого
охотничьего угодья № 9-1 Гайского городского округа

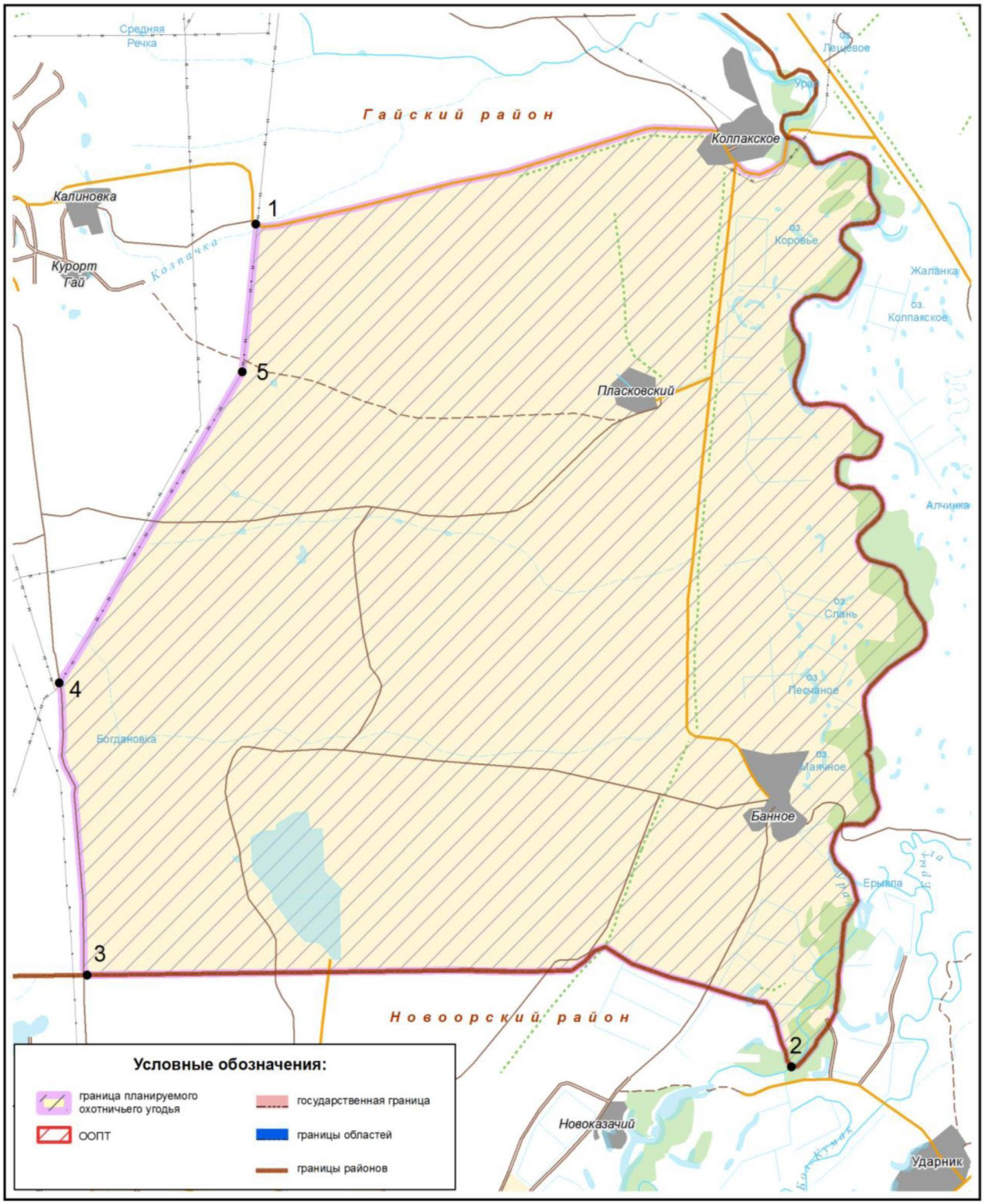

ПОУ № 9-2.
Площадь: 49562 гектара.
Гайский городской округ

Северная граница: от места пересечения границы Гайского и Кувандыкского городских округов с автотрассой (Р-336) Оренбург–Орск по указанной автотрассе на юго-восток через населенный пункт Лылово до пересечения с границей Гайского городского округа и Новоорского муниципального района.

Восточная граница: от места пересечения автотрассы (Р-336) Оренбург–Орск с границей Гайского городского округа и Новоорского муниципального района по указанной границе в общем направлении на юг до пересечения с государственной границей Оренбургской области и Республики Казахстан.

Южная граница: от места пересечения границы Гайского городского округа и Новоорского муниципального района с государственной границей Оренбургской области и Республики Казахстан по указанной государственной границе в общем направлении на запад до точки 1 (51°7,060'; 57°55,034').

Западная граница: от точки 1 (51° 7,060'; 57° 55,034') на государственной границе Оренбургской области и Республики Казахстан на северо-восток до населенного пункта Губерля, от населенного пункта Губерля по реке Чебакле в общем направлении на север через населенный пункт Хмелевка до пересечения с границей Гайского и Кувандыкского городских округов, далее по указанной границе в общем направлении на север до пересечения с автотрассой (Р-336) Оренбург–Орск.

Карта-схема границ ПОУ № 9-2 прилагается (в составе геоинформационной системы), в том числе в электронном виде в формате shp-файла.

Карта-схема границ планируемого
охотничьего угодья № 9-2 Гайского городского округа

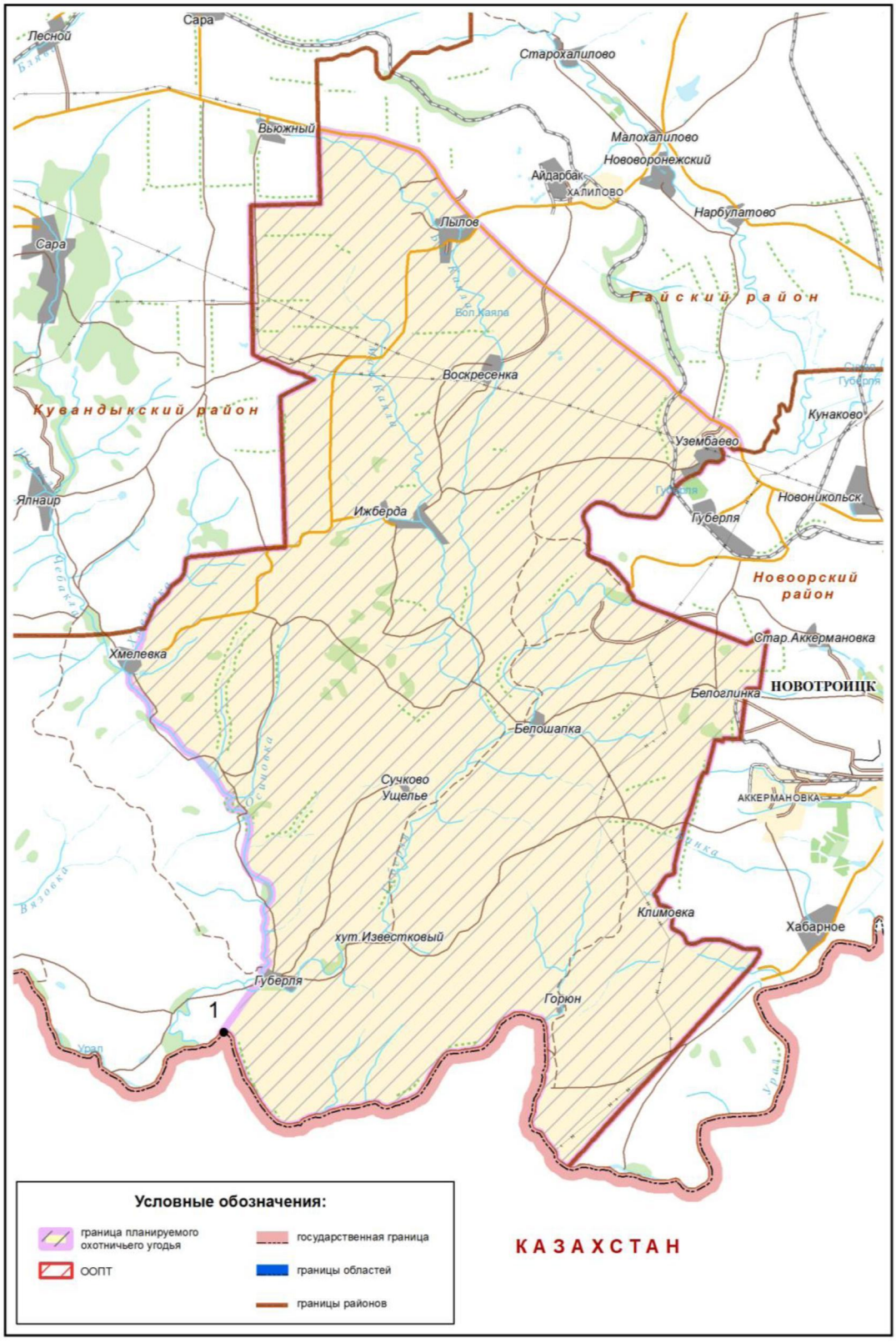

ПОУ № 11-1.
Площадь: 35976 гектаров.
Домбаровский район

Северная граница: от места пересечения государственной границы Оренбургской области и Республики Казахстан с границей Домбаровского и Новоорского муниципальных районов по границе Домбаровского и Новоорского муниципальных районов в общем направлении на восток до точки 1 (51°2,679'; 58°45,929').

Восточная граница: от точки 1 (51°2,679'; 58°45,929') на границе Домбаровского и Новоорского муниципальных районов по дороге на юго-восток через населенный пункт Красночабанский, точки 2 (51°0,259'; 58°49,746'), 3 (50°59,675'; 58°50,724') до точки 4 (50°52,628'; 58°55,002').

Южная граница: от точки 4 (50°52,628'; 58°55,002') на юго-запад до пересечения с государственной границей Оренбургской области и Республики Казахстан в точке 5 (50°50,895'; 58°41,707').

Западная граница: от точки 5 (50°50,895'; 58°41,707') на государственной границе Оренбургской области и Республики Казахстан в общем направлении на север до пересечения с границей Домбаровского и Новоорского муниципальных районов.

Карта-схема границ ПОУ № 11-1 прилагается (в составе геоинформационной системы), в том числе в электронном виде в формате shp-файла.

Карта-схема границ планируемого
охотничьего угодья № 11-1 Домбаровского района

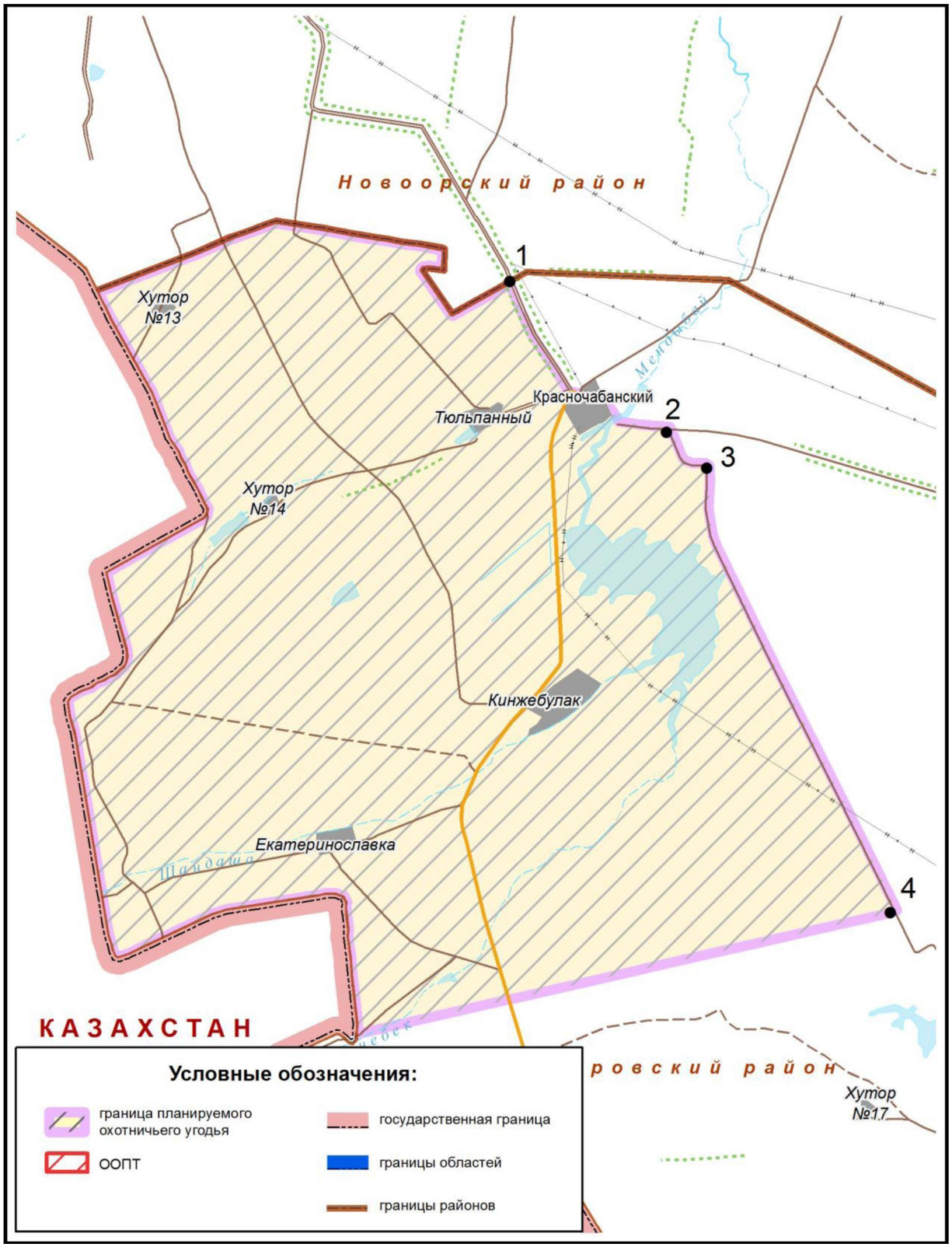

ПОУ № 11-2.
Площадь: 35731 гектар.
Домбаровский район

Северная граница: от населенного пункта Красночабанский по дороге на северо-восток до границы Домбаровского и Новоорского муниципальных районов, далее по указанной границе в общем направлении на восток до точки 1 (51°0,703'; 59°2,655'), далее до точки 2 (50°59,709'; 59°7,467').

Восточная граница: от точки 2 (50°59,709'; 59°7,467') по дороге на юг через населенный пункт Истемис до Урочища Кемер, от населенного пункта Урочище Кемер по дороге на юго-запад до Урочища Шарабас, от Урочища Шарабас по дороге в общем направлении на юго-восток до пересечения с дорогой Красночабанский–Архангельское в точке 3 (50°48,878'; 59°6,499').

Южная граница: от точки 3 (50°48,878'; 59°6,499') на дороге Красночабанский–Архангельское по указанной дороге на юго-запад до населенного пункта Соколовка.

Западная граница: от населенного пункта Соколовка по дороге на северо-запад до населенного пункта Хутор № 17, далее до точки 4 (50°52,604'; 58°55,137'), затем по дороге Красночабанский–Соколовка на северо-запад до населенного пункта Красночабанский.

Карта-схема границ ПОУ № 11-2 прилагается (в составе геоинформационной системы), в том числе в электронном виде в формате shp-файла.

Карта-схема границ планируемого
охотничьего угодья № 11-2 Домбаровского района

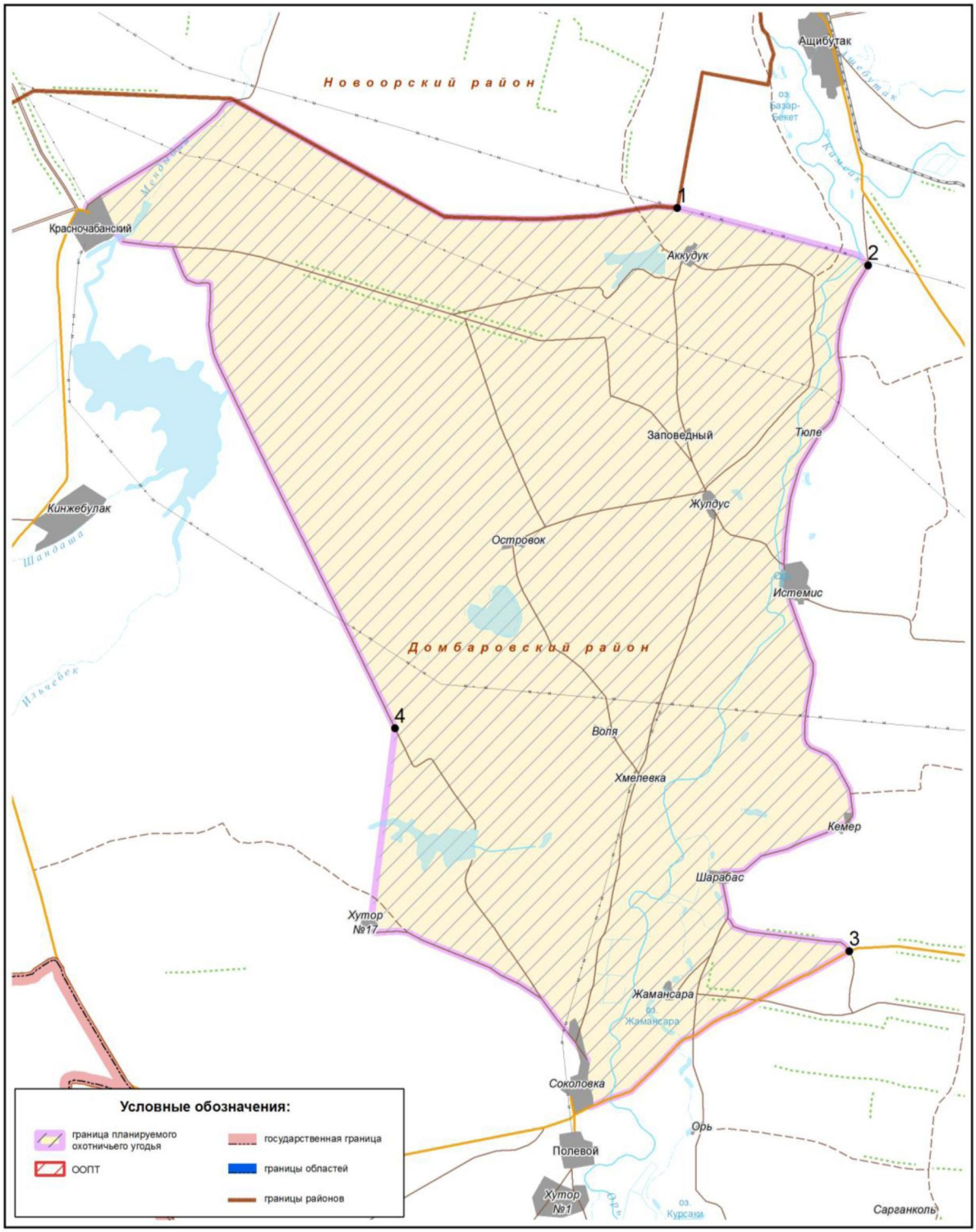

ПОУ № 11-3.
Площадь: 20701 гектар.
Домбаровский район

Северная граница: от точки 1 (51°3,336'; 59°35,842') на границе Домбаровского муниципального района и Ясненского городского округа по указанной границе в общем направлении на восток до точки 2 (51°1,877'; 59°46,787').

Восточная граница: от точки 2 (51°1,877'; 59°46,787') на границе Домбаровского муниципального района и Ясненского городского округа по указанной границе в общем направлении на юг до места пересечения с рекой Киимбай.

Южная граница: от места пересечения границы Домбаровского муниципального района и Ясненского городского округа с рекой Киимбай по указанной реке в общем направлении на запад через населенный пункт Зарево до пересечения с границей Домбаровского муниципального района и Ясненского городского округа в точке 3 (50°54,258'; 59°31,613').

Западная граница: от точки 3 (50°54,258'; 59°31,613') на границе Домбаровского муниципального района и Ясненского городского округа по указанной границе на север до точки 1 (51°3,336'; 59°35,842').

Карта-схема границ ПОУ № 11-3 прилагается (в составе геоинформационной системы), в том числе в электронном виде в формате shp-файла.

Карта-схема границ планируемого
охотничьего угодья № 11-3 Домбаровского района

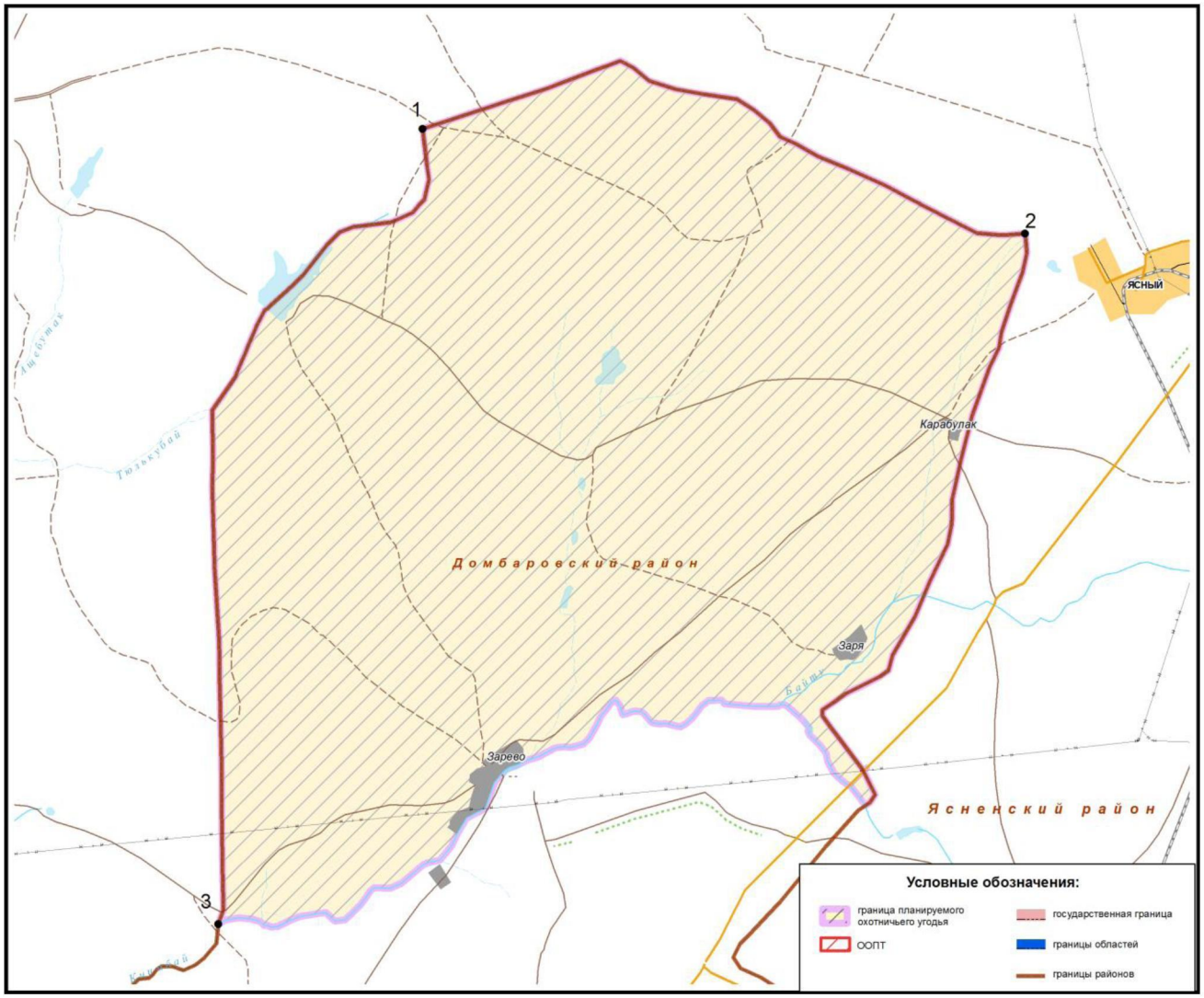

ПОУ № 12-1.
Площадь: 35643 гектара.
Илекский район

Северная граница: от точки 1 (51°45,313'; 53°33,176') на границе Илекского и Новосергиевского муниципальных районов по указанной границе в общем направлении на восток до пересечения с границей Илекского и Переволоцкого муниципальных районов.

Восточная граница: от места пересечения границ Илекского, Новосергиевского и Переволоцкого муниципальных районов по границе Илекского и Переволоцкого муниципальных районов на юго-восток до пересечения с дорогой Сладково–Чесноковка.

Южная граница: от места пересечения границы Илекского и Переволоцкого муниципальных районов с дорогой Сладково–Чесноковка по указанной дороге в общем направлении на запад через населенный пункт Нижнеозерное до точки 2 (51°38,046'; 53°39,275'), далее по точкам 3 (51°37,452'; 53°35,509'), 4 (51°37,743'; 53°34,079') на запад до населенного пункта Сладково.

Западная граница: от населенного пункта Сладково по дороге в общем направлении на север до точки 1 (51°45,313'; 53°33,176') на границе Илекского и Новосергиевского муниципальных районов.

Карта-схема границ ПОУ № 12-1 прилагается (в составе геоинформационной системы), в том числе в электронном виде в формате shp-файла.

Карта-схема границ планируемого
охотничьего угодья № 12-1 Илекский района

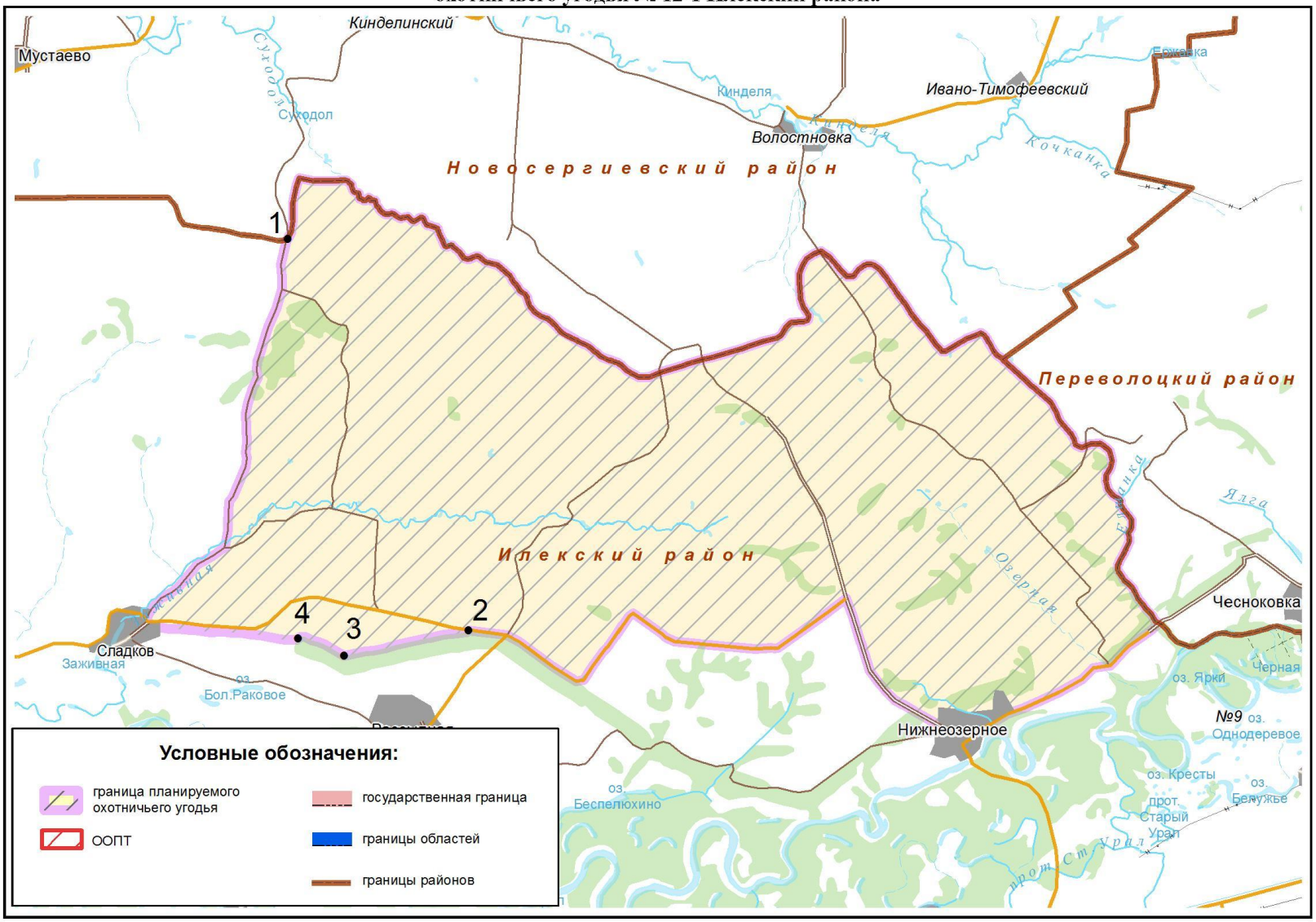

ПОУ № 13-1.
Площадь: 23603 гектара.
Кваркенский район

Северная граница: от точки 1 (52° 24,880'; 59° 31,476';) на административной границе Оренбургской и Челябинской областей по указанной административной границе в общем направлении на восток до точки 2 (52° 25,220'; 59° 43,169').

Восточная граница: от точки 2 (52° 25,220'; 59° 43,169') на административной границе Оренбургской и Челябинской областей на юг до населенного пункта Свободное, от населенного пункта Свободное по дороге на юго-восток до точки 3 (52° 20,768'59° 46,702'), затем по дороге на юг до населенного пункта Аландское.

Южная граница: от населенного пункта Аландское по дороге на северо-восток до населенного пункта Белозерный.

Западная граница: от населенного пункта Белозерный по дороге на север до населенного пункта Новооренбург, от населенного пункта Новооренбург по дороге на запад до точки 1 (52° 24,880'; 59° 31,476') на административной границе Оренбургской и Челябинской областей.

Карта-схема границ ПОУ № 13-1 прилагается (в составе геоинформационной системы), в том числе в электронном виде в формате shp-файла.

Карта-схема границ планируемого
охотничьего угодья № 13-1 Кваркенского района

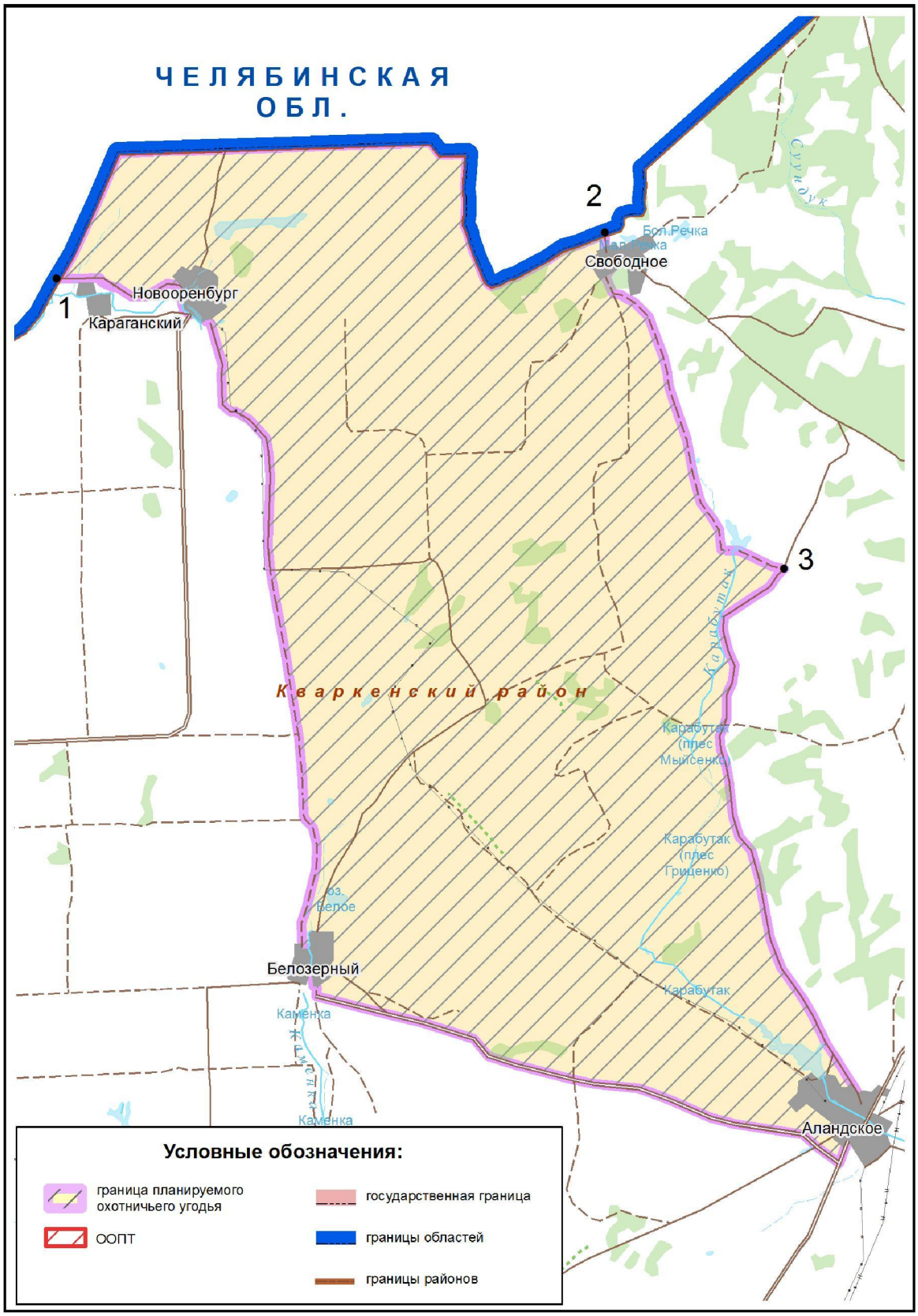

ПОУ № 13-2.
Площадь: 30014 гектаров.
Кваркенский район

Северо-восточная граница: от места пересечения административных границ Оренбургской области, Республики Башкортостан и Челябинской области по административной границе Оренбургской и Челябинской областей в общем направлении на юго-восток до точки 1 (52° 17,949'; 59° 12,863'), далее по точкам 2 (52° 16,543'; 59° 14,024'), 3 (52° 15,334'; 59° 10,666') до населенного пункта Доброполье.

Южная граница: от населенного пункта Доброполье до точки 4 (52° 13,362'; 59° 6,340') на запад до населенного пункта Максим Горький, от населенного пункта Максим Горький по дороге в общем направлении на северо-запад до населенного пункта Верхнекардаиловка, от населенного пункта Верхнекардаиловка по прямой на северо-восток до административной границы Оренбургской области и Республики Башкортостан в точке 5 (52° 16,623'; 58° 56,523').

Западная граница: от точки 5 (52° 16,623'; 58° 56,523') на административной границе Оренбургской области и Республики Башкортостан по указанной границе в общем направлении на север до пересечения с административной границей Оренбургской и Челябинской областей.

Карта-схема границ ПОУ № 13-2 прилагается (в составе геоинформационной системы), в том числе в электронном виде в формате shp-файла.

Карта-схема границ планируемого
охотничьего угодья № 13-2 Кваркенского района

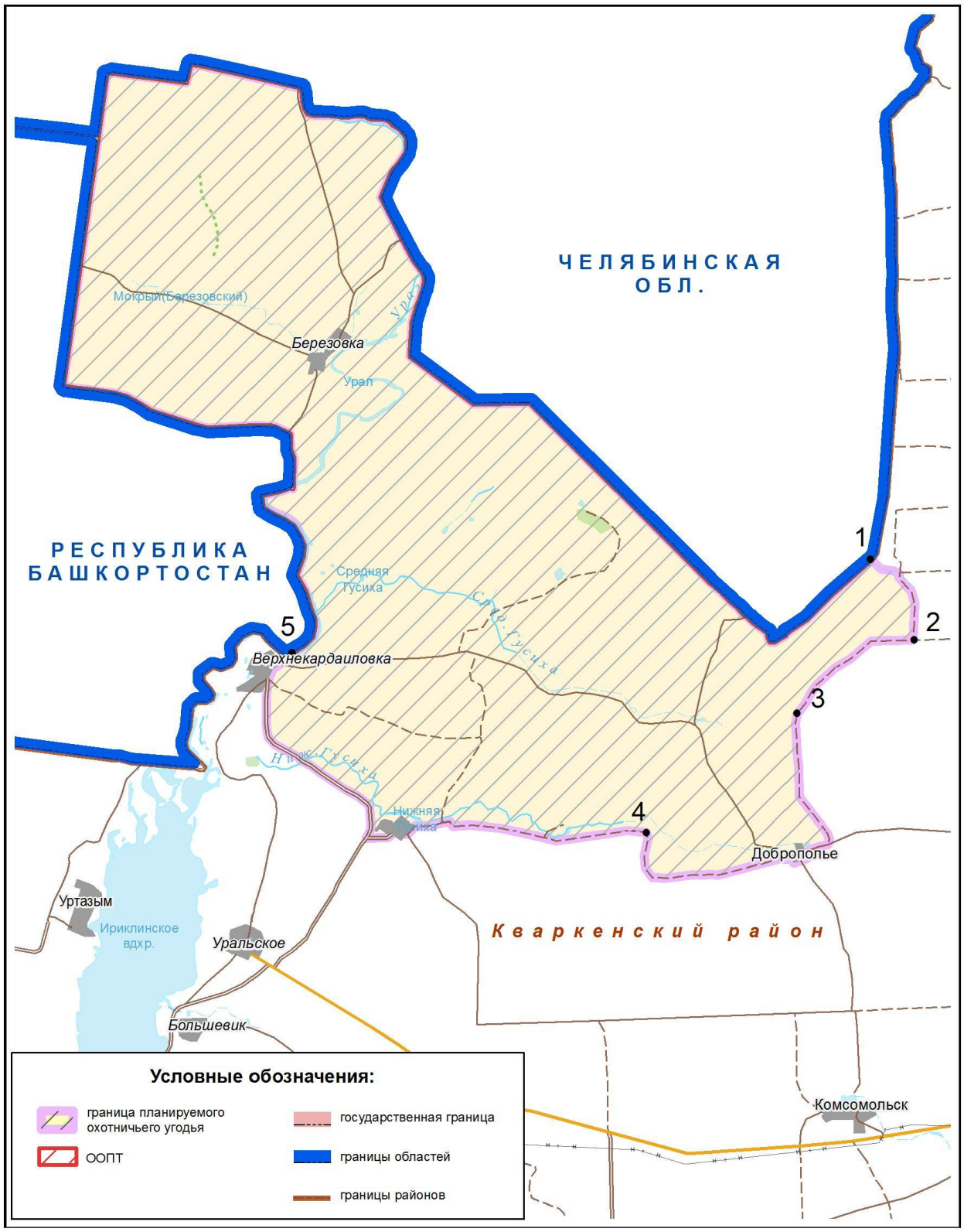

ПОУ № 14-1.
Площадь: 46413 гектаров.
Красногвардейский район

Северная граница: от точки 1 (53° 7,979'; 53° 28,473') на границе Красногвардейского и Матвеевского муниципальных районов по указанной границе до точки 2 (53° 5,872'; 53° 43,557'), далее по дороге на юг до точки 3 (53°5,323'; 53°43,280'), затем по прямой на восток до точки 4 (53°5,402'; 53°49,472') на границе Красногвардейского и Пономаревского муниципальных районов, далее по указанной границе на восток до точки 5 (53° 5,726'; 53° 57,304').

Восточная граница: от точки 5 (53° 5,726'; 53° 57,304') на границе Красногвардейского и Пономаревского муниципальных районов по указанной границе в общем направлении на юг до точки 6 (52° 59,267'; 53° 57,095'), далее по дороге до населенного пункта Утеево.

Южная граница: от населенного пункта Утеево по дороге в общем направлении на запад через населенный пункт Преображенка до населенного пункта Покровка, от населенного пункта Покровка по дороге в общем направлении на юг до населенного пункта Залесово, от населенного пункта Залесово по дороге на северо-запад до населенного пункта Новоюласка, от населенного пункта Новоюласка по дороге на запад до точки 7 (52° 58,199'; 53° 36,116'), далее по дороге на северо-запад через населенный пункт Петровское до населенного пункта Кристалка.

Западная граница: от населенного пункта Кристалка по реке Кристалке на северо-восток до истока, далее до точки 8 (53° 4,673'; 53° 30,386'), далее по дороге на северо-восток до точки 9 (53° 5,500'; 53° 31,344'), затем по дороге на северо-запад до точки 1 (53° 7,979'; 53° 28,473') на границе Красногвардейского и Матвеевского муниципальных районов.

Карта-схема границ ПОУ № 14-1 прилагается (в составе геоинформационной системы), в том числе в электронном виде в формате shp-файла.

Карта-схема границ планируемого
охотничьего угодья № 14-1 Красногвардейского района

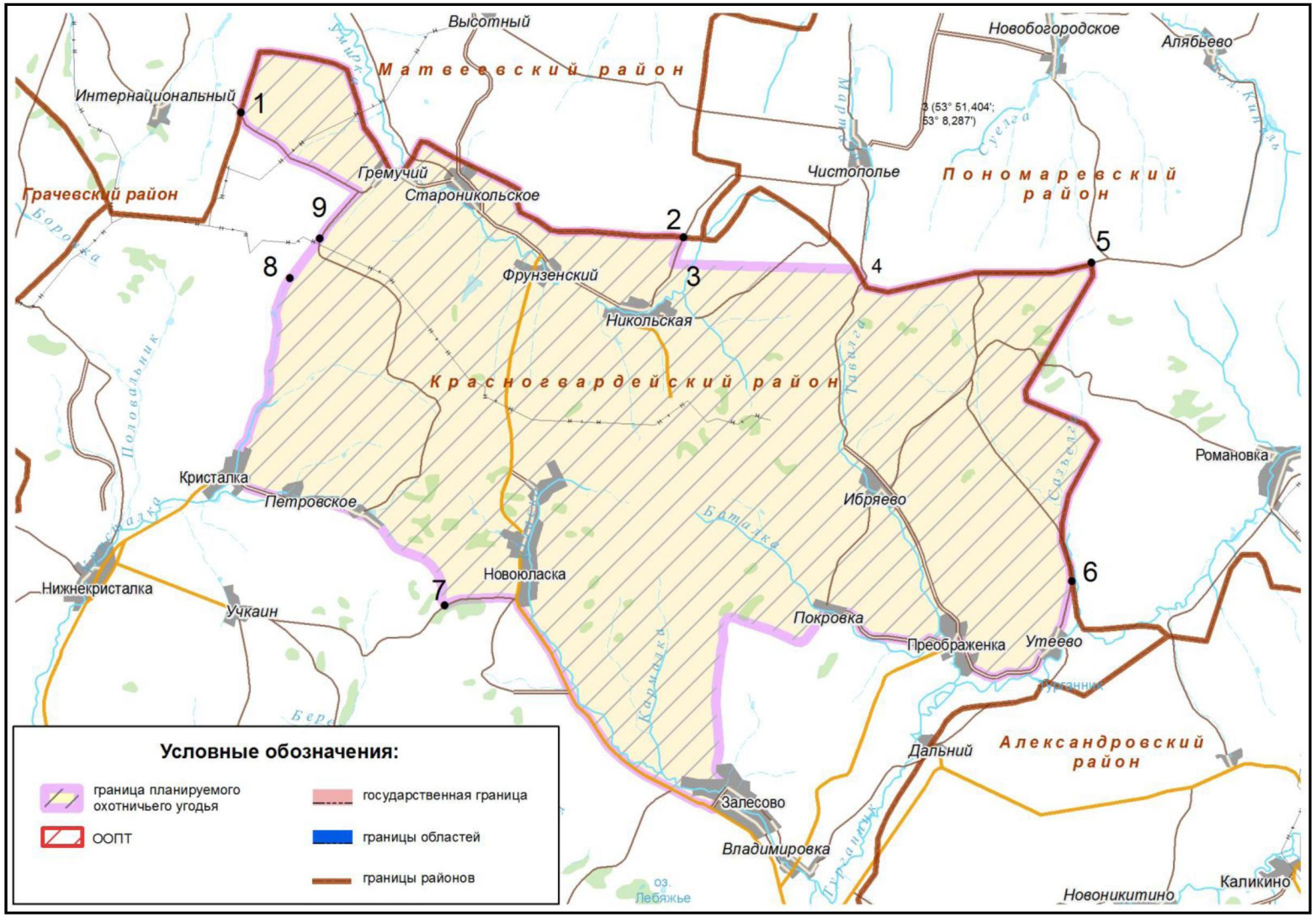

ПОУ № 14-2.
Площадь: 15962 гектара.
Красногвардейский район

Северная граница: от места пересечения границ Сорочинского городского округа, Красногвардейского и Грачевского муниципальных районов по границе Красногвардейского и Грачевского муниципальных районов в общем направлении на восток до точки 1 (52° 45,602'; 53° 7,666').

Восточная граница: от точки 1 (52° 45,602'; 53° 7,666') на границе Красногвардейского и Грачевского муниципальных районов на юго-восток до точки 2 (52° 41,334'; 53° 16,334') на реке Кинзельке, далее по указанной реке на юго-восток до населенного пункта Кинзелька, от населенного пункта Кинзелька по дороге на юго-восток до населенного пункта Петропавловка, от населенного пункта Петропавловка по дороге на юг через населенный пункт Вознесенка до пересечения с границей Красногвардейского муниципального района и Сорочинского городского округа в точке 3 (52° 35,707'; 53° 17,858').

Южная граница: от точки 3 (52° 35,707'; 53° 17,858') на границе Красногвардейского муниципального района и Сорочинского городского округа по указанной границе на запад до точки 4 (52° 35,938'; 53° 9,995').

Западная граница: от точки 4 (52° 35,938'; 53° 9,995') на границе Красногвардейского муниципального района и Сорочинского городского округа по указанной границе в общем направлении на север до пересечения с границей Красногвардейского и Грачевского муниципальных районов.

Карта-схема границ ПОУ № 14-2 прилагается (в составе геоинформационной системы), в том числе в электронном виде в формате shp-файла.

Карта-схема границ планируемого охотничьего угодья № 14-2 Красногвардейского района

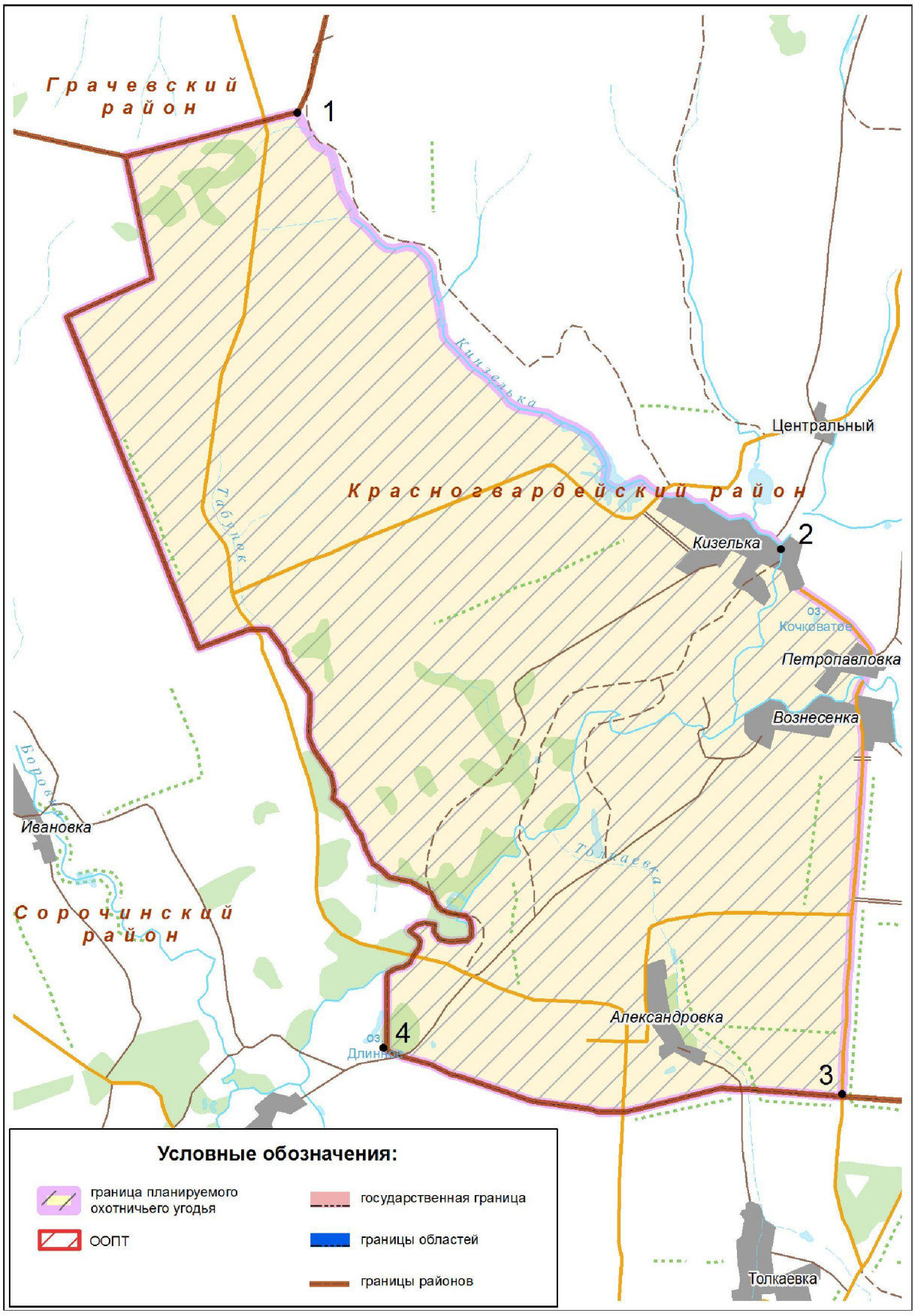

ПОУ № 14-3.
Площадь: 572 гектара.
Красногвардейский район

Северо-восточная граница: от точки 1 (53°5,872'; 53° 43,557') на границе Красногвардейского и Матвеевского муниципальных районов по указанной границе на восток до пересечения с границей Красногвардейского и Пономаревского муниципальных районов, далее по границе Красногвардейского и Пономаревского муниципальных районов до точки 2 (53°5,402'; 53°49,472').

Южная граница: от точки 2 (53°5,402'; 53°49,472') на границе Красногвардейского и Пономаревского муниципальных районов по прямой на запад до точки 3 (53°5,323'; 53°43,280').

Западная граница: от точки 3 (53°5,323'; 53°43,280') по дороге на северо-восток до точки 1 (53°5,872'; 53°43,557') на границе Красногвардейского и Матвеевского муниципальных районов.

Карта-схема границ ПОУ № 14-3 прилагается (в составе геоинформационной системы), в том числе в электронном виде в формате shp-файла.

Карта-схема границ планируемого
охотничьего угодья № 14-3 Красногвардейского района

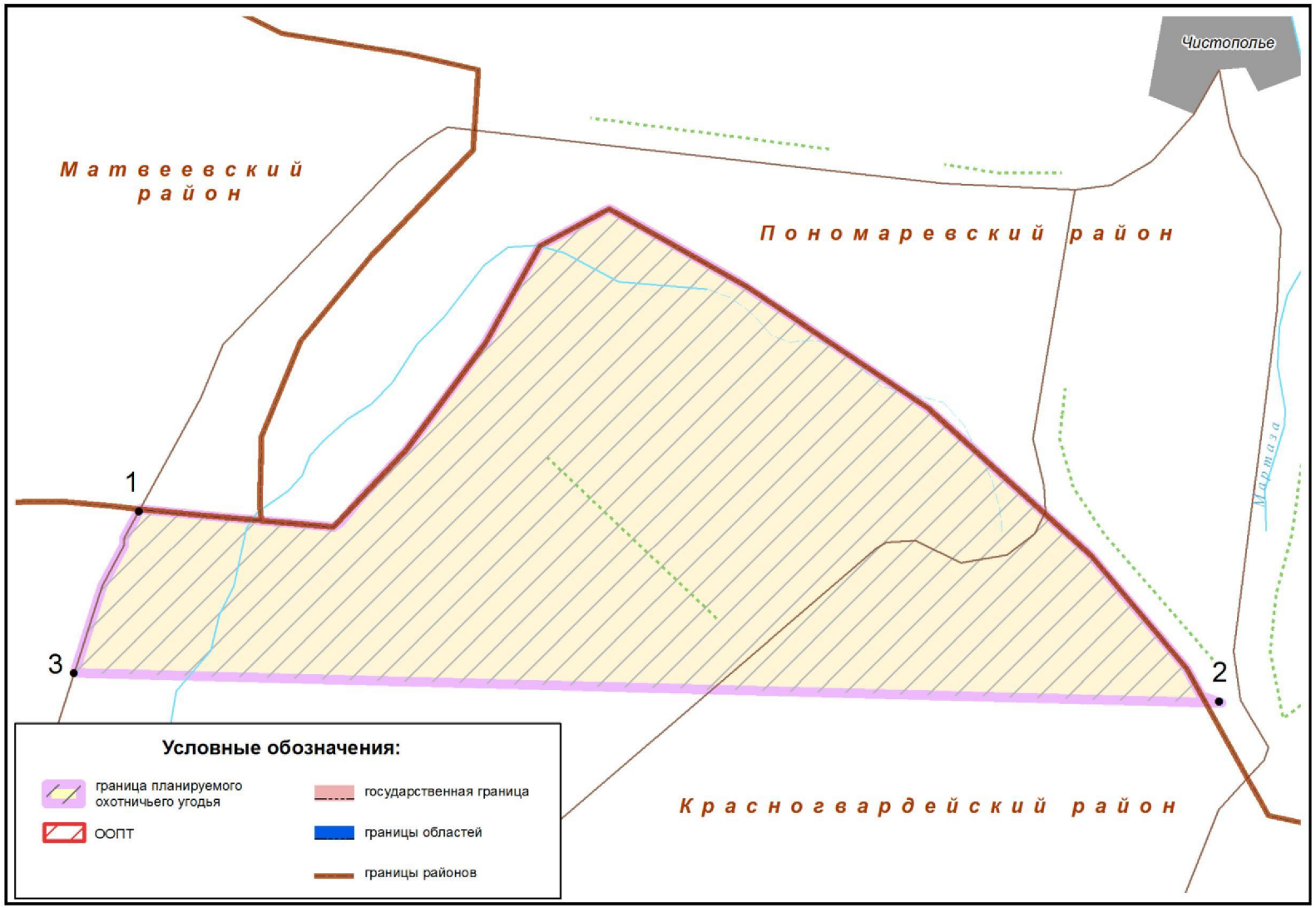

ПОУ № 15-1
Площадь: 75930 гектаров
Кувандыкский городской округ

Северная граница: от границы Беляевского муниципального района и Кувандыкского городского округа по дороге в общем направлении на восток через населенные пункты Пехотное, Залужье, Новоуральск, Жанатан до населенного пункта Урал.

Восточная граница: от населенного пункта Урал по дороге в общем направлении на юг до населенного пункта Новый, далее до места пересечения указанной дороги с государственной границей Оренбургской области и Республики Казахстан.

Южная граница: от места пересечения дороги с государственной границей Оренбургской области и Республики Казахстан по указанной границе в общем направлении на запад до места пересечения с границей Беляевского муниципального района и Кувандыкского городского округа.

Западная граница: от места пересечения государственной границы Оренбургской области и Республики Казахстан с границей Беляевского муниципального района и Кувандыкского городского округа по границе Беляевского муниципального района и Кувандыкского городского округа в общем направлении на север до ее пересечения с автодорогой Жанатан–Красноуральск.

Карта-схема границ ПОУ № 15-1 прилагается (в составе геоинформационной системы), в том числе в электронном виде в формате shp-файла.

Карта-схема границ планируемого
охотничьего угодья № 15-1 Кувандыкского городского округа

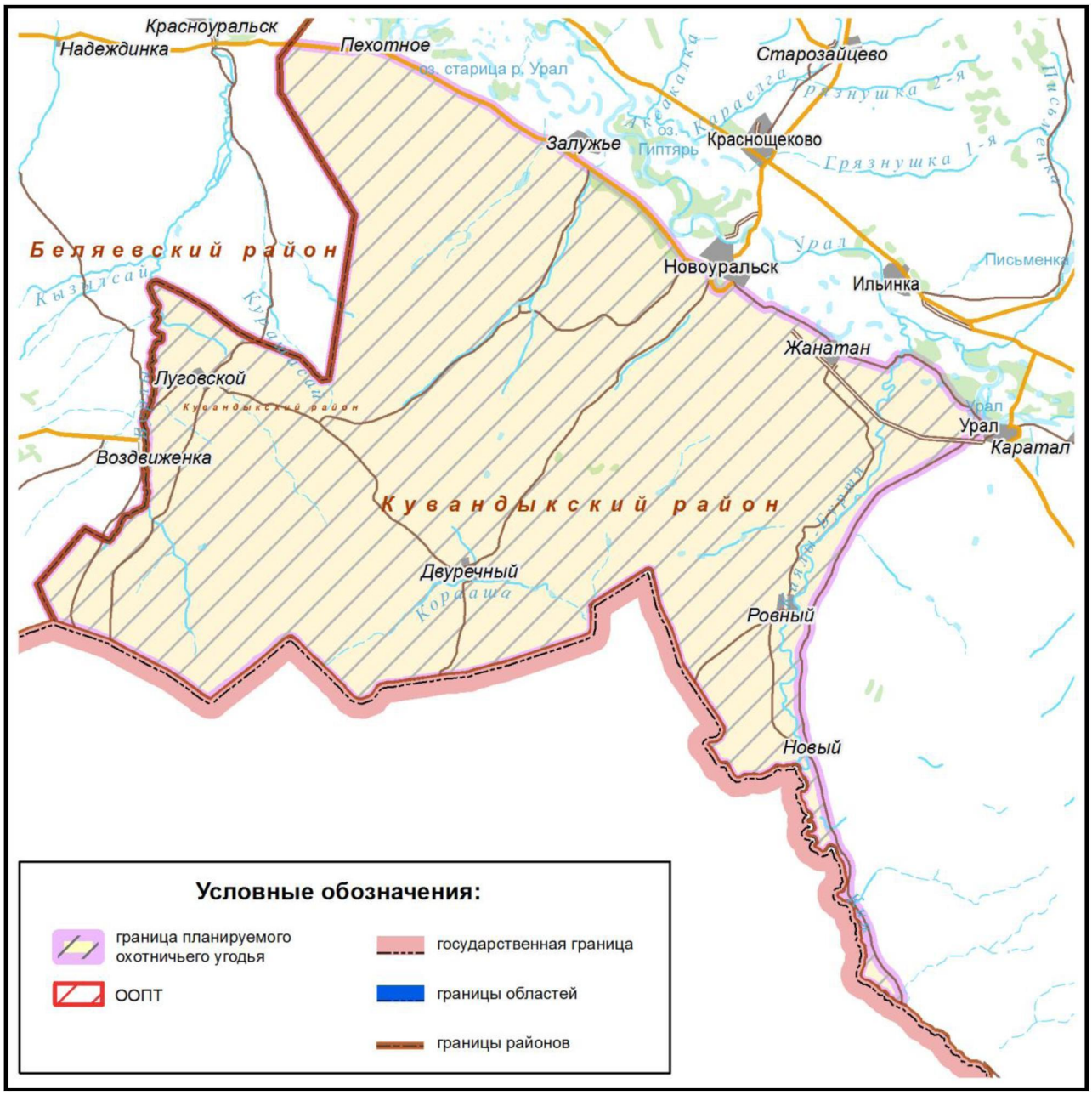

ПОУ № 17-1.
Площадь: 4856 гектаров.
Матвеевский район

Северная граница: от места пересечения автотрассы (Р-239) Альметьевск–Оренбург с границей Матвеевского муниципального района и Абдулинского городского округа на восток до точки 1 (53° 29,997'; 53° 44,219').

Восточная граница: от точки 1 (53° 29,997'; 53° 44,219') на границе Матвеевского муниципального района и Абдулинского городского округа по указанной границе на юго-восток до пересечения с границей Матвеевского и Пономаревского муниципальных районов.

Южная граница: от места пересечения границ Абдулинского городского округа, Матвеевского и Пономаревского муниципальных районов на юго-запад по границе Матвеевского и Пономаревского муниципальных районов до точки 2 (53° 21,255'; 53° 45,369').

Западная граница: от точки 2 (53° 21,255'; 53° 45,369') на границе Матвеевского и Пономаревского муниципальных районов на запад по прямой до точки 3 (53° 21,229'; 53° 44,202') на дороге Старокутлумбетово–Емельяновка, далее по указанной дороге на северо-восток до пересечения с автотрассой (Р-239) Альметьевск–Оренбург, далее по указанной автотрассе в общем направлении на север до пересечения с границей Матвеевского муниципального района и Абдулинского городского округа.

Карта-схема границ ПОУ № 17-1 прилагается (в составе геоинформационной системы), в том числе в электронном виде в формате shp-файла.

Карта-схема границ планируемого
охотничьего угодья № 17-1 Матвеевского района

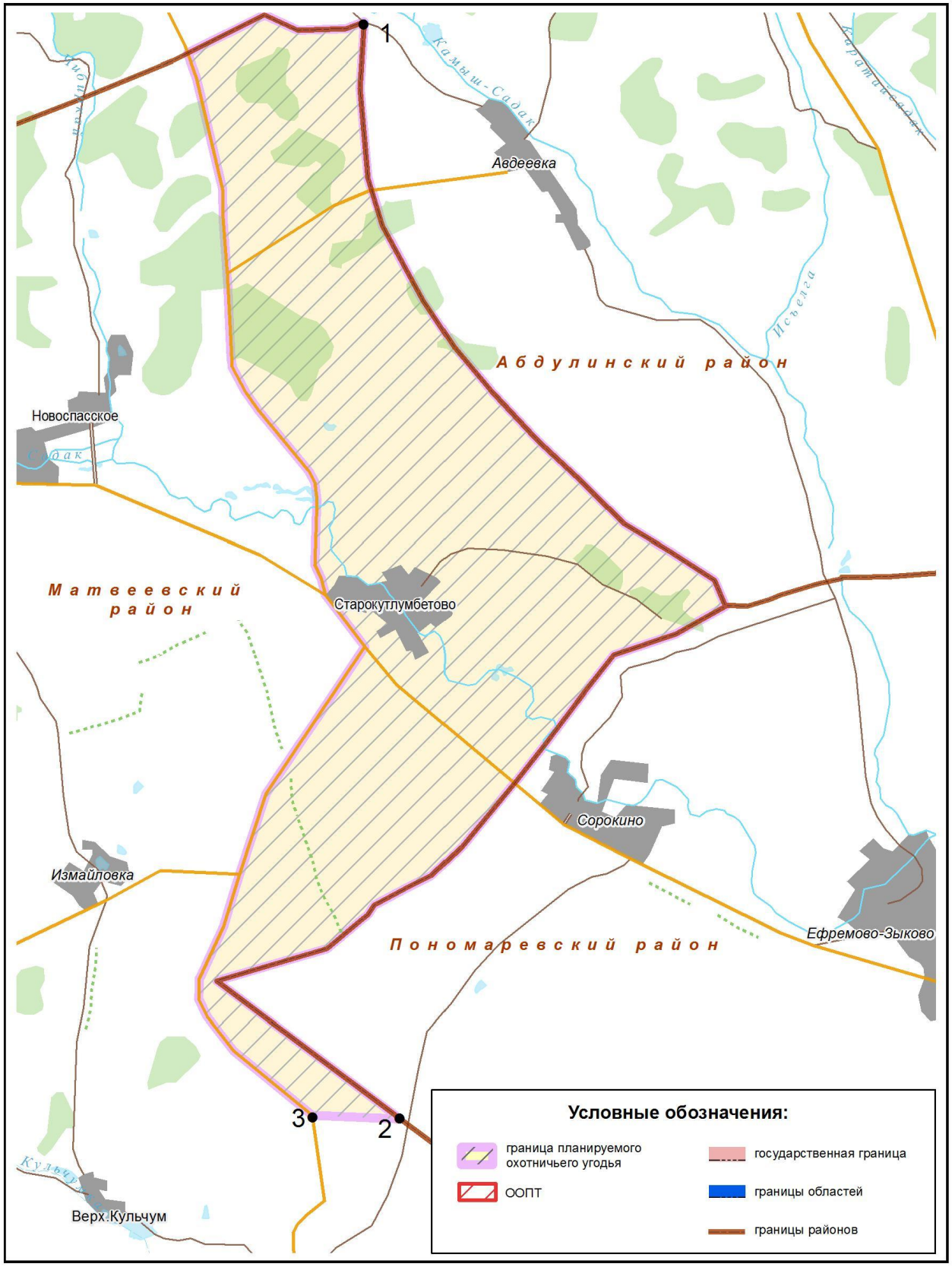

ПОУ № 17-2.
Площадь: 15531 гектар.
Матвеевский район

Северная граница: от точки 1 (53°14,572'; 53°39,183') на автодороге Кинельский–Емельяновка по указанной дороге в общем направлении на восток, до населенного пункта Емельяновка, далее по проселочной дороге мимо населенного пункта Покровка до точки 2 (53°13,204'; 53°50,420') на границе Пономаревского и Матвеевского муниципальных районов.

Восточная граница: от точки 2 (53°13,204'; 53°50,420') на границе Пономаревского и Матвеевского муниципальных районов по указанной границе в общем направлении на юг до ее пересечения с границей Красногвардейского муниципального района в точке 3 (53°05,793'; 53°43,565').

Южная граница: от точки 3 (53°05,793'; 53°43,565') на пересечении границ Пономаревского, Матвеевского и Красногвардейского муниципальных районов по границе Матвеевского и Красногвардейского муниципальных районов в общем направлении на запад до ее пересечения с автодорогой Высотный–Староникольское в точке 4 (53°07,513'; 53°35,882').

Западная граница: от точки 4 (53°07,513'; 53°35,882') на пересечении границы Матвеевского и Красногвардейского муниципальных районов с автодорогой Высотный–Староникольское по указанной дороге в общем направлении на север мимо населенного пункта Высотный, до точки 1 (53°14,572'; 53°39,183') на автодороге Кинельский–Емельяновка.

Карта-схема границ ПОУ № 17-2 прилагается (в составе геоинформационной системы), в том числе в электронном виде в формате shp-файла.

Карта-схема границ
планируемого охотничьего угодья № 17-2 Матвеевского района



ПОУ № 18-1.
Площадь: 13174 гектара.
Новоорский район

Северная граница: от государственной границы Республики Казахстан с Оренбургской областью (пункт пропуска автотранспорта) на северо-восток по автодороге направлением Орск–Актюбинск до населенного пункта Орск.

Восточная граница: от населенного пункта Орск на юго-восток по автодороге направлением Орск–Красночабанский до пересечения указанной дороги с границей Домбаровского и Новоорского муниципальных районов.

Южная граница: от места пересечения автодороги Орск–Красночабанский с границей Новоорского и Домбаровского муниципальных районов по указанной границе в общем направлении на запад до её пересечения с государственной границей Оренбургской области и Республики Казахстан.

Западная граница: от места пересечения границы Новоорского и Домбаровского муниципальных районов с государственной границей Оренбургской области и Республики Казахстан по государственной границе в общем направлении на северо-запад до места пересечения ее с автодорогой направлением Орск–Актюбинск.

Карта-схема границ ПОУ № 18-1 прилагается (в составе геоинформационной системы), в том числе в электронном виде в формате shp-файла.

Карта-схема границ планируемого
охотничьего угодья № 18-1 Новоорского района

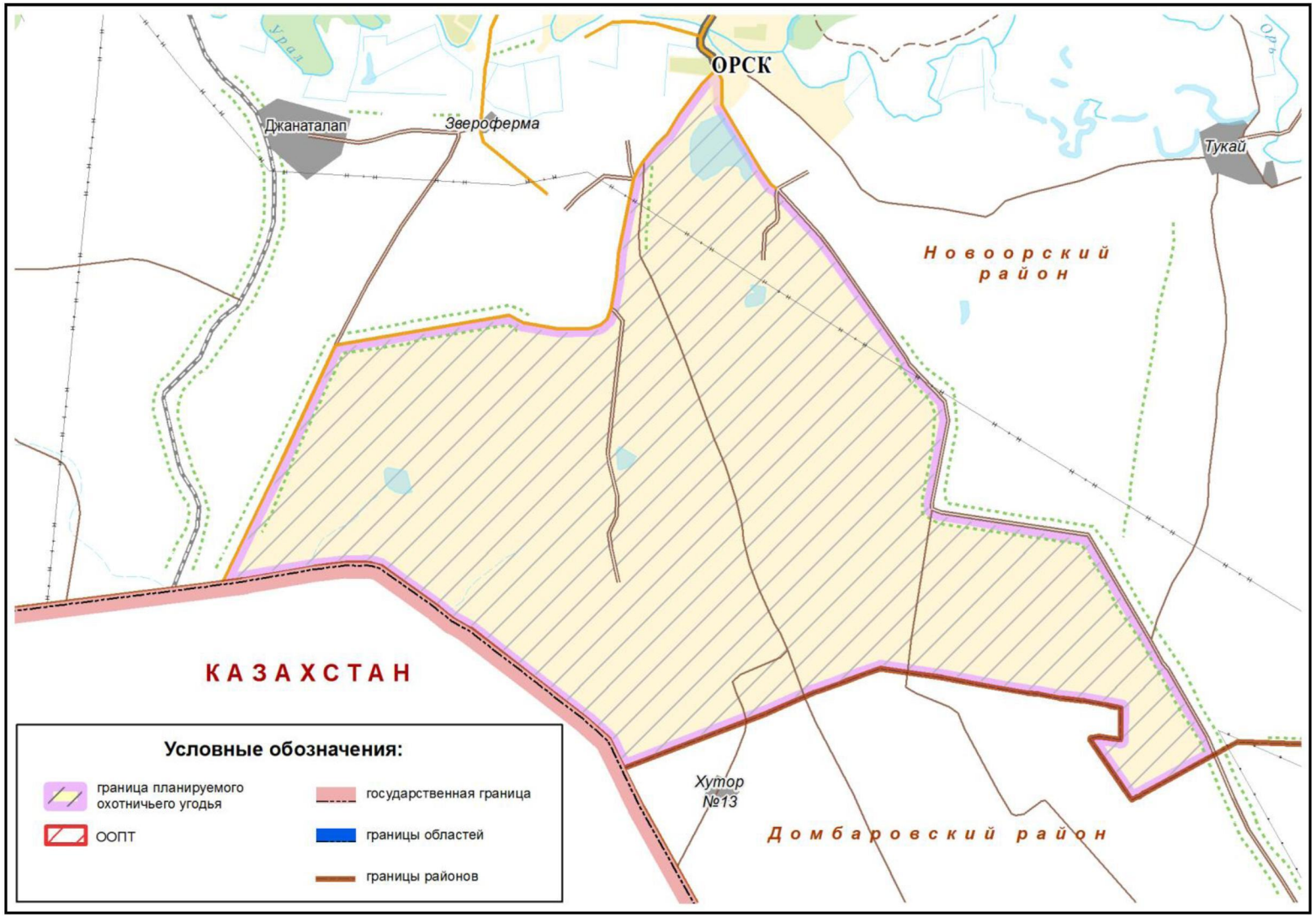

ПОУ № 18-2.
Площадь: 46639 гектаров.
Новоорский район

Северо-западная граница: от населенного пункта Орск по железной дороге Орск–Троицк в северо-восточном направлении до точки 1 (51° 24,415'; 59° 9,005').

Восточная граница: от точки 1 (51° 24,415'; 59° 9,005') по железной дороге Орск–Троицк по дороге в общем направлении на юг через населенный пункт Чапаевка до населенного пункта Закумачное, от населенного пункта Закумачное на запад по реке Большой Кумак до населенного пункта Лужки, от населенного пункта Лужки по дороге на юг до пересечения с дорогой Орск–Домбаровский в точке 2 (51° 9,230'; 59° 4,306').

Южная граница: от точки 2 (51° 9,230'; 59° 4,306') на дороге Орск–Домбаровский по указанной дороге в общем направлении на запад до населенного пункта Орск.

Карта-схема границ ПОУ № 18-2 прилагается (в составе геоинформационной системы), в том числе в электронном виде в формате shp-файла.

Карта-схема границ планируемого
охотничьего угодья № 18-2 Новоорского района

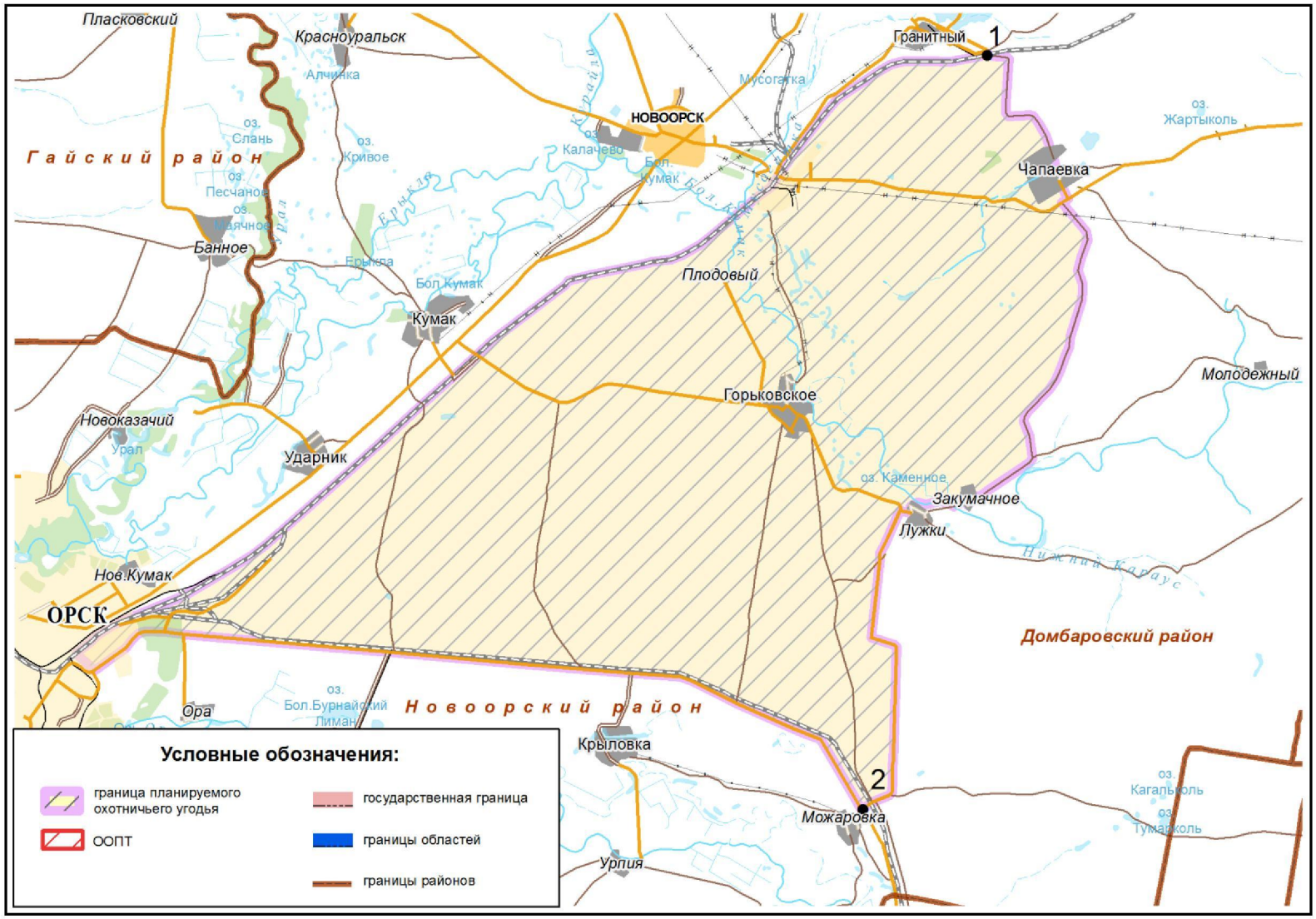

ПОУ № 18-3.
Площадь: 42041 гектар.
Новоорский район

Северная граница: от точки 1 (51° 24,415'; 59° 9,005') на железной дороге Орск–Троицк в общем направлении на северо-восток через населенный пункт Мусогатка до пересечения с границей Новоорскогоо и Адамовского муниципальных районов.

Восточная граница: от места пересечения железной дороги Орск–Троицк с границей Новоорскогоо и Адамовского муниципальных районов по указанной границе в общем направлении на юго-восток до пересечения с рекой Большой Кумак.

Южная граница: от места пересечения границы Новоорского и Адамовского муниципальных районов с рекой Большой Кумак, по указанной реке в общем направлении на юго-запад мимо населенных пунктов Коинсай, Ашепсай, Молодежный до точки 2 (51° 15,312'; 59° 7,484').

Западная граница: от точки 2 (51° 15,312'; 59° 7,484') на реке Большой Кумак по дороге на восток до населенного пункта Закумачное, далее по дороге в общем направлении на север через населенный пункт Чапаевка до точки 1 (51° 24,415'; 59° 9,005') на железной дороге Орск–Троицк.

Карта-схема границ ПОУ № 18-3 прилагается (в составе геоинформационной системы), в том числе в электронном виде в формате shp-файла.

Карта-схема границ планируемого
охотничьего угодья № 18-3 Новоорского района

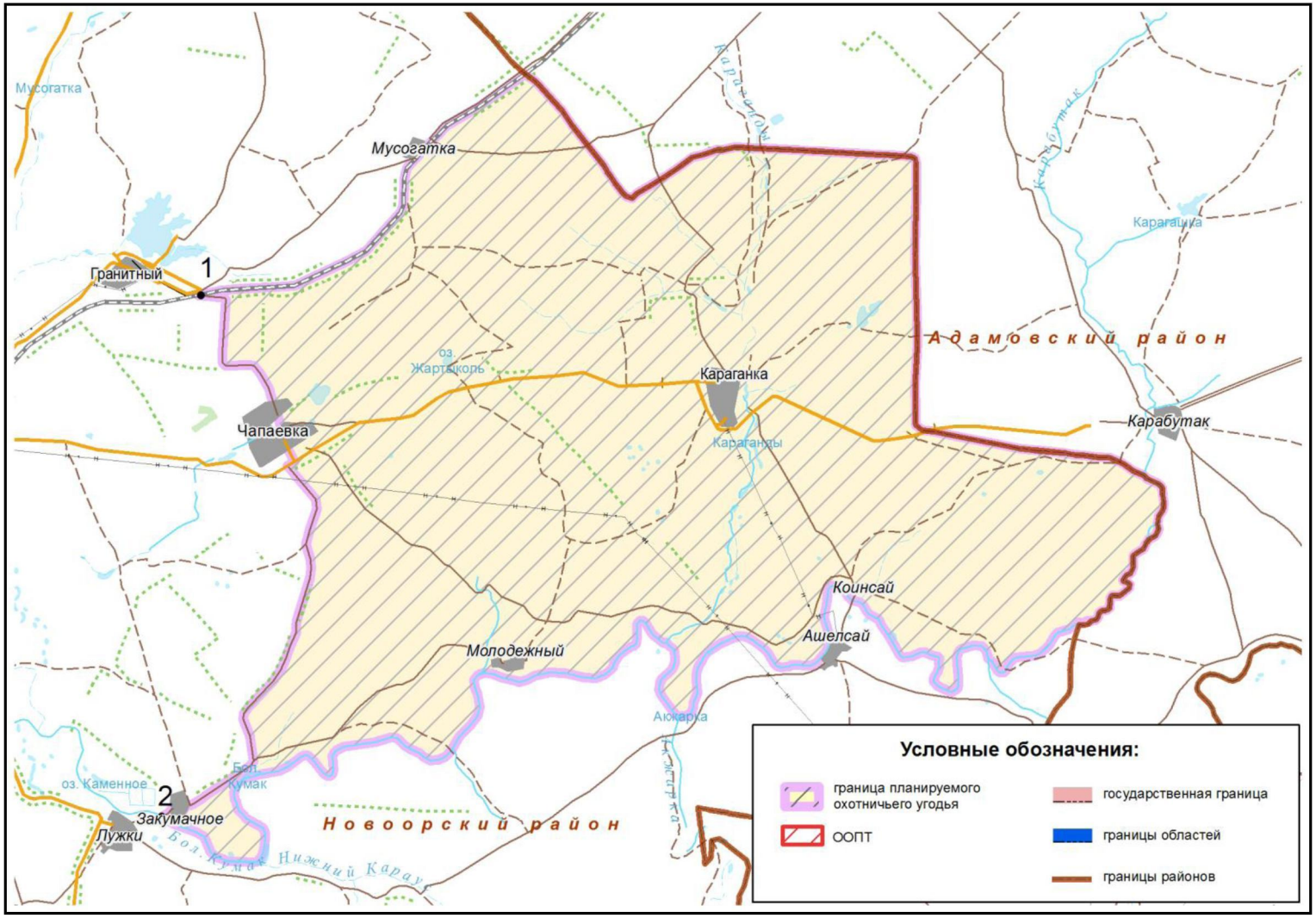

ПОУ № 19-1.
Площадь: 24090 гектаров.
Новосергиевский район

Северная граница: от точки 1 (52° 22,027'; 53° 55,218') на дороге Новосергиевка–Александровка по дороге на восток мимо населенного пункта Камышка до пересечения с рекой Камышкой в точке 2 (54° 3,342'; 52° 20,324').

Восточная граница: от точки 2 (52° 20,324'; 54° 3,342') на реке Камышке по указанной реке на юго-запад до точки 3 (52° 14,583'; 54° 0,580'), далее по дороге в общем направлении на юго-запад через населенный пункт Репное до населенного пункта Кувай.

Южная граница: от населенного пункта Кувай по дороге на запад до точки 4 (52°9,873'; 53°47,729').

Западная граница: от точки 4 (52°9,873'; 53°47,729') по дороге на север до населенного пункта Хуторка, далее на север по точкам 5 (52°13,479'; 53°48,386'), 6 (52°14,294'; 53°48,313'), 7 (52°14,981'; 53°48,682'), 8 (52°16,115'; 53°47,436'), далее по дороге Новосергиевка–Александровка на северо-восток до пересечения с границей Новосергиевского муниципального района и Сорочинского городского округа в точке 9 (52° 16,933'; 53° 48,667'), далее по дороге Новосергиевка–Александровка на северо-восток до точки 1 (52° 22,027'; 53° 55,218').

Карта-схема границ ПОУ № 19-1 прилагается (в составе геоинформационной системы), в том числе в электронном виде в формате shp-файла.

Карта-схема границ планируемого
охотничьего угодья № 19-1 Новосергиевского района

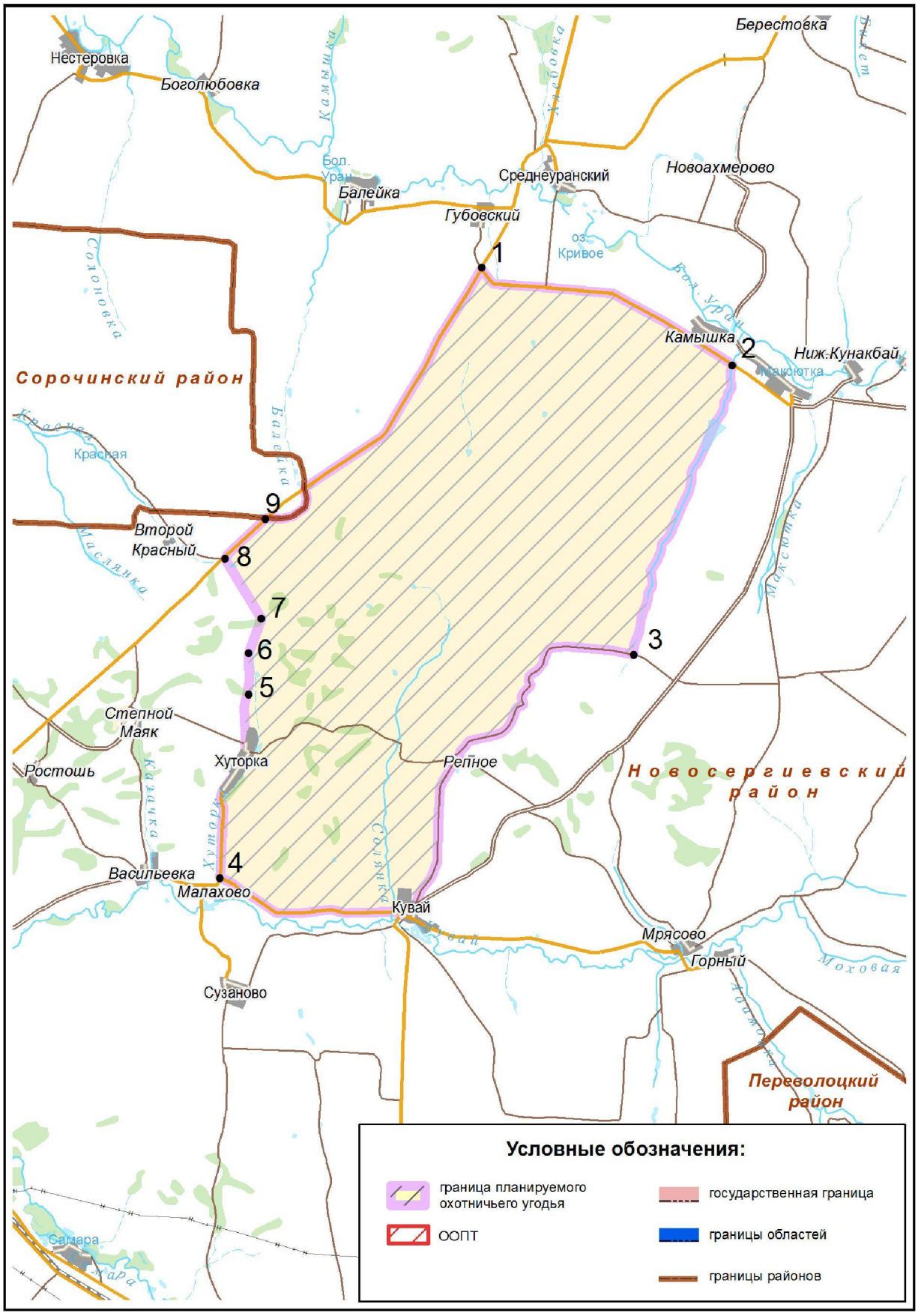

ПОУ № 21-1.
Площадь: 15662 гектара.
Оренбургский район

Северная граница: от населенного пункта Холодные Ключи по дороге на юго-восток до точки 1 (51° 50,348'; 54° 55,741'), далее по дороге на северо-восток до точки 2 (51° 52,417'; 55° 0,407'), затем по точкам 3 (51° 53,256'; 55° 2,029'), 4 (51° 52,403'; 55° 4,235') до населенного пункта Ленина.

Восточная граница: от населенного пункта Ленина в общем направлении на юг по реке Сакмаре до ее впадения в реку Урал.

Южная граница: от места впадения реки Сакмары в реку Урал в общем направлении на запад по реке Урал до ее пересечения с дорогой Нижняя Павловка–Холодные Ключи в точке 5 (51°46,321'; 55°1,628').

Западная граница: от места пересечения реки Урал с дорогой Нижняя Павловка–Холодные Ключи в точке 5 (51°46,321'; 55°1,628') по указанной дороге в общем направлении на север через населенный пункт Черноречье до населенного пункта Холодные Ключи.

Карта-схема границ ПОУ № 21-1 прилагается (в составе геоинформационной системы), в том числе в электронном виде в формате shp-файла.

Карта-схема границ планируемого
охотничьего угодья № 21-1 Оренбургского района

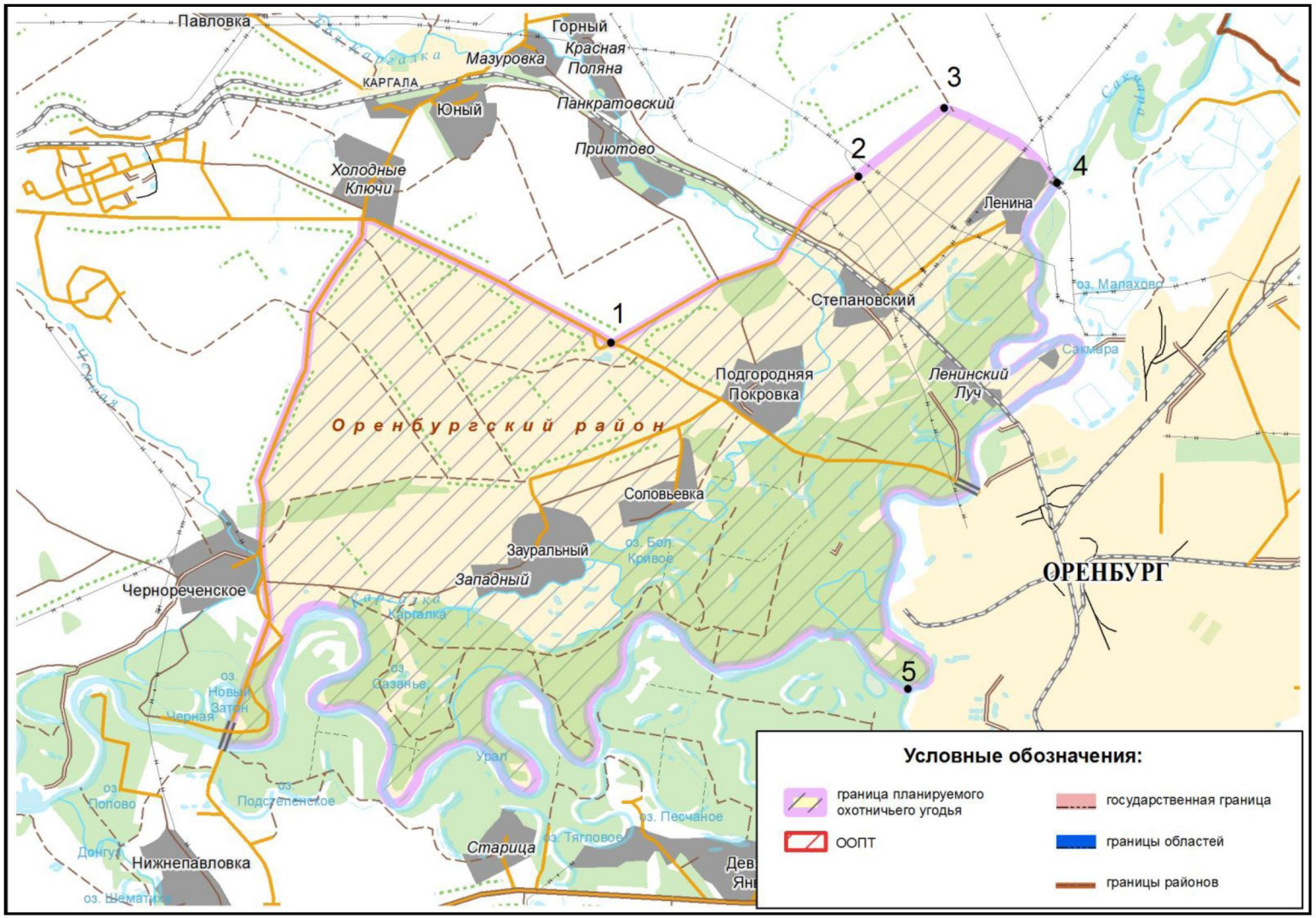

ПОУ № 22-1.
Площадь: 61353 гектара.
Первомайский район

Северная граница: от точки 1 (52° 07,093'; 51° 58,119') на границе Первомайского и Курманаевского муниципальных районов по указанной границе в общем направлении на юго-восток до пересечения с границей Курманаевского и Тоцкого муниципальных районов, далее по границе Первомайского и Тоцкого муниципальных районов до точки 2 (52°04,357'; 52°18,345').

Восточная граница: от точки 2 (52°04,357'; 52°18,345') на границе Тоцкого и Первомайского муниципальных районов на юг по указанной границе до ее пересечения с границей Тоцкого и Ташлинского муниципальных районов, затем по границе Ташлинского и Первомайского муниципальных районов до точки 3 (51°56,731'; 52°19,876').

Южная граница: от точки 3 (51°56,731'; 52°19,876') на границе Ташлинского и Первомайского муниципальных районов на запад по прямой до истока реки Малый Чаган, далее в том же направлении по реке Малый Чаган через населенный пункт Малочаганск до ее слияния с рекой Большой Чаган, от места слияния рек Большой и Малый Чаган по реке Чаган до ее пересечения с дорогой Соболево–Мирошкино, далее по указанной дороге до населенного пункта Соболево.

Западная граница: от населенного пункта Соболево на северо-восток по проселочной дороге Соболево–Ефимовка через населенный пункт Пятилетка до точки 1 (52° 07,093'; 51° 58,119') на границе Первомайского и Курманаевского муниципальных районов.

Карта-схема границ ПОУ № 22-1 прилагается (в составе геоинформационной системы), в том числе в электронном виде в формате shp-файла.

Карта-схема границ планируемого
охотничьего угодья № 22-1 Первомайского района

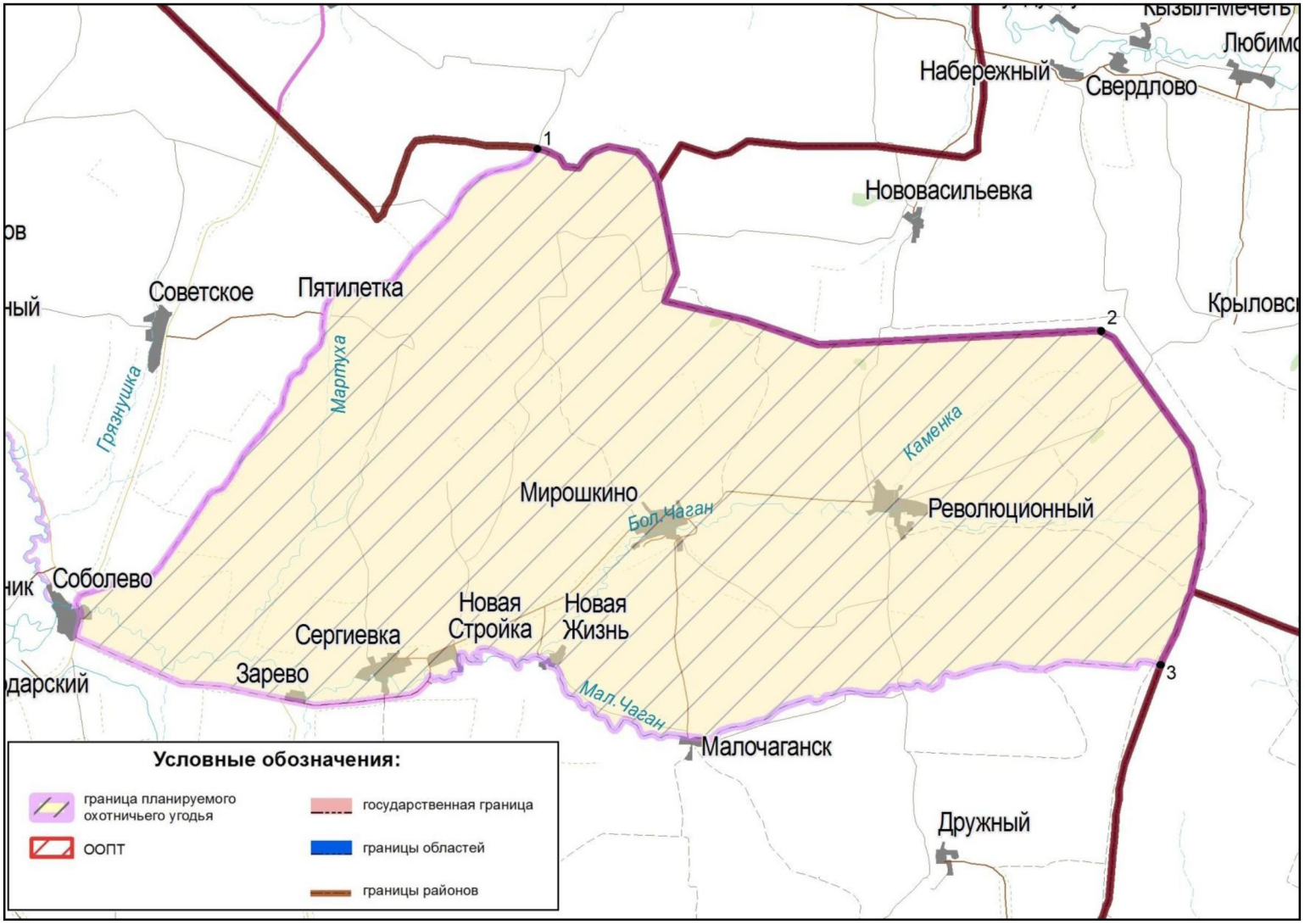

ПОУ № 22-2.
Площадь: 63494 гектара.
Первомайский район

Северная граница: от точки 1 (51°55,207'; 51°50,613') на пересечении дороги Соболево–Мирошкино с дорогой Ташла–Первомайский на восток по дороге Соболево–Мирошкино до пересечения её с рекой Чаган, далее по указанной реке на восток до слияния рек Большой и Малый Чаган, от места слияния рек Большой и Малый Чаган по реке Малый Чаган через населенный пункт Малочаганск до ее истока, затем по прямой на восток до точки 2 (51°56,731'; 52°19,876') на границе Ташлинского и Первомайского муниципальных районов.

Восточная граница: от точки 2 (51°56,731'; 52°19,876') на границе Ташлинского и Первомайского муниципальных районов на юг по указанной границе до ее пересечения с дорогой Ташла–Первомайский в точке 3 (51°46,758'; 52°20,712').

Южная граница: от точки 3 (51°46,758'; 52°20,712') на пересечении границы Ташлинского и Первомайского муниципальных районов с дорогой Ташла–Первомайский на запад по указанной дороге мимо населенных пунктов Ударный, Рубежинский до населенного пункта Большепрудный.

Западная граница: от населенного пункта Большепрудный на северо-запад по дороге Ташла–Первомайский до ее пересечения с дорогой Соболево–Мирошкино в точке 1(51°55,207'; 51°50,613').

Карта-схема границ ПОУ № 22-2 прилагается (в составе геоинформационной системы), в том числе в электронном виде в формате shp-файла.

Карта-схема границ планируемого
охотничьего угодья № 22-2 Первомайского района

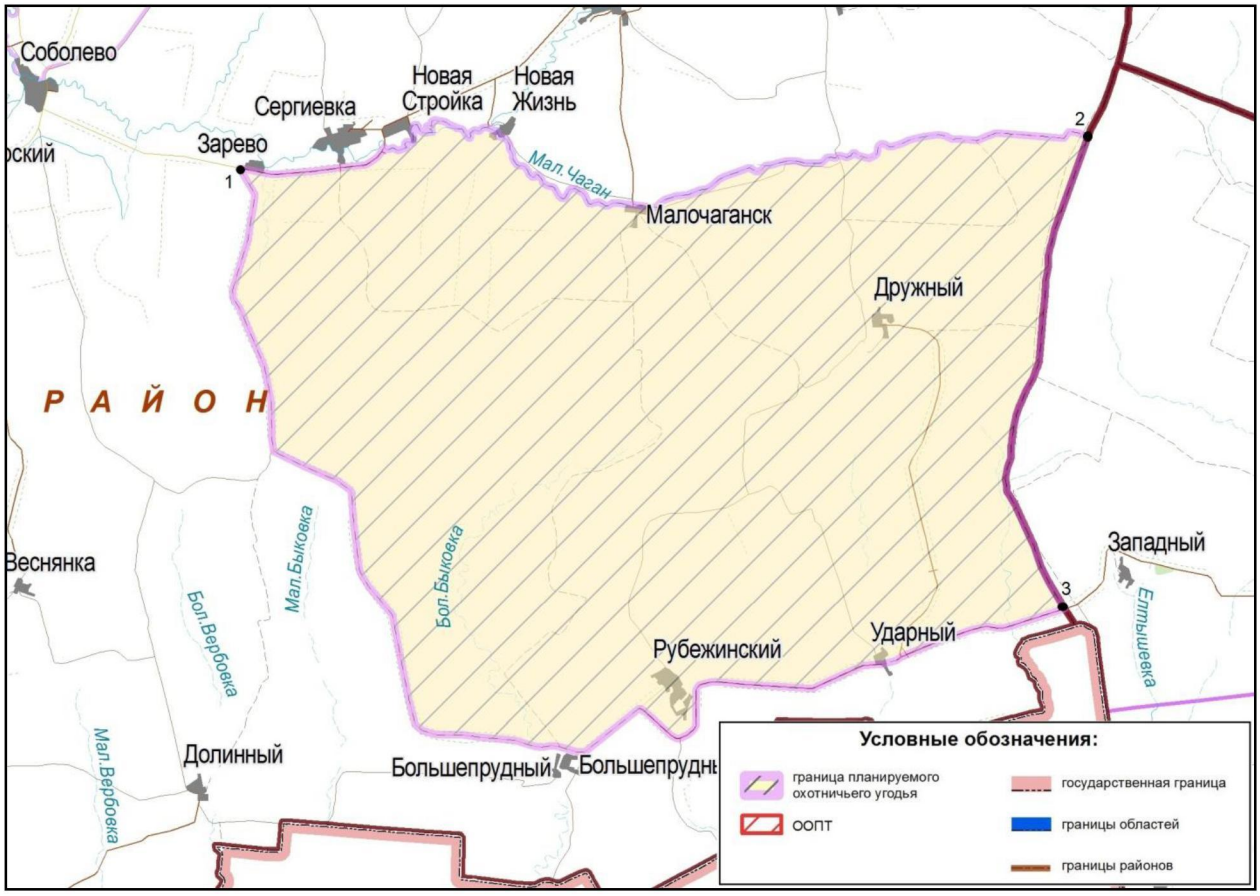

ПОУ № 23-1.
Площадь: 1797 гектаров.
Переволоцкий район

Северная граница: от населенного пункта Чесноковка по дороге в общем направлении на восток до населенного пункта Зубочистка Вторая.

Восточная граница: от населенного пункта Зубочистка Вторая на юг до реки Урал в точке 1 (51° 39,684'; 54° 11,668').

Южная граница: от точки 1 (51° 39,684'; 54° 11,668') на реке Урал в общем направлении на запад до точки 2 (51° 38,707'; 54° 4,732').

Западная граница: от точки 2 (51° 38,707'; 54° 4,732') на реке Урал по дороге на северо-восток до населенного пункта Чесноковка.

Карта-схема границ ПОУ № 23-1 прилагается (в составе геоинформационной системы), в том числе в электронном виде в формате shp-файла.

Карта-схема границ планируемого
охотничьего угодья № 23-1 Переволоцкого района

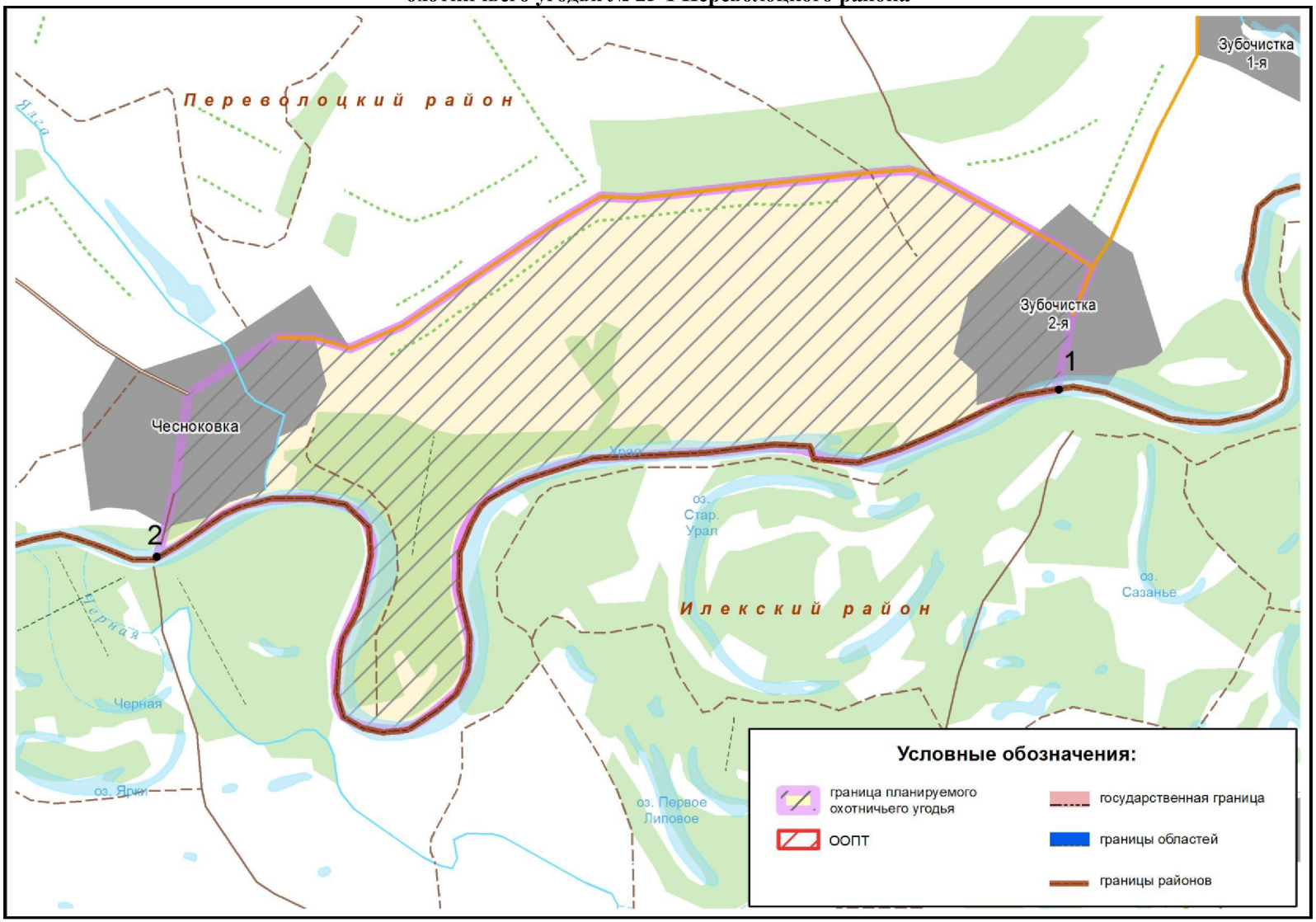

ПОУ № 23-2.
Площадь: 22853 гектара.
Переволоцкий район

Северная граница: от поворота на населенный пункт Япрынцево на автодороге Переволоцкий–Кичкасс по указанному повороту на восток через населенный пункт Япрынцево мимо населенного пункта Пустошь-Адамовка до населенного пункта Судаковка.

Восточная граница: от населенного пункта Судаковка по левому берегу реки Самары вниз по ее течению до населенного пункта Донецкое.

Южная граница: от населенного пункта Донецкое по левому берегу реки Самары вниз по ее течению через населенный пункт Самарский Хутор до населенного пункта Переволоцкий.

Западная граница: от населенного пункта Переволоцкий на север по автодороге Переволоцкий–Кичкасс до поворота на населенный пункт Япрынцево.

Карта-схема границ ПОУ № 23-2 прилагается (в составе геоинформационной системы), в том числе в электронном виде в формате shp-файла.

Карта-схема границ
планируемого охотничьего угодья № 23-2 Переволоцкого района



ПОУ № 23-3.
Площадь: 10735 гектаров.
Переволоцкий район

Северная граница: от населенного пункта Зубочистка Первая через точки 1 (51° 42,408'; 54° 13,065'), 2 (51° 42,639'; 54° 14,594'), 3 (51° 42,707'; 54° 16,423'), 4 (51° 42,147'; 54° 23,142'), 5 (51° 43,935'; 54° 30,648') на восток по дороге до реки Ключи.

Восточная граница: по реке Ключи на юг до ее впадения в реку Урал.

Южная граница: от места впадения реки Ключи в реку Урал вниз по течению реки Урал (по границе Переволоцкого и Оренбургского муниципальных районов, затем по границе Переволоцкого и Илекского муниципальных районов) до населенного пункта Зубочистка Вторая.

Западная граница: от населенного пункта Зубочистка Вторая по дороге на север до населенного пункта Зубочистка Первая.

Карта-схема границ ПОУ № 23-3 прилагается (в составе геоинформационной системы), в том числе в электронном виде в формате shp-файла.

Карта-схема границ
планируемого охотничьего угодья № 23-3 Переволоцкого района



ПОУ № 24-1.
Площадь: 37973 гектара.
Пономаревский район

Северная граница: от населенного пункта Беседино по дороге на северо-восток до точки 1 (53° 15,148'; 53° 57,956'), далее по дороге на юго-восток до населенного пункта Равнинный.

Восточная граница: от населенного пункта Равнинный по дороге в общем направлении на юг через населенный пункт Романовка до пересечения с границей Пономаревского и Александровского муниципальных районов в точке 2 (52° 58,875'; 54° 7,441').

Южная граница: от точки 2 (52° 58,875'; 54° 7,441') на границе Пономаревского и Александровского муниципальных районов по указанной границе в общем направлении на запад до пересечения с границей Пономаревского и Красногвардейского муниципальных районов, затем по границе Пономаревского и Красногвардейского муниципальных районов в общем направлении на северо-запад до точки 3 (53°5,402'; 53°49,472').

Западная граница: от точки 3 (53°5,402'; 53°49,472') на границе Пономаревского и Красногвардейского муниципальных районов по прямой на северо-восток до точки 4 (53°8,287'; 53°51,404'), далее по дороге в общем направлении на север до населенного пункта Беседино.

Карта-схема границ ПОУ № 24-1 прилагается (в составе геоинформационной системы), в том числе в электронном виде в формате shp-файла.

Карта-схема границ планируемого охотничьего угодья № 24-1 Пономаревского района

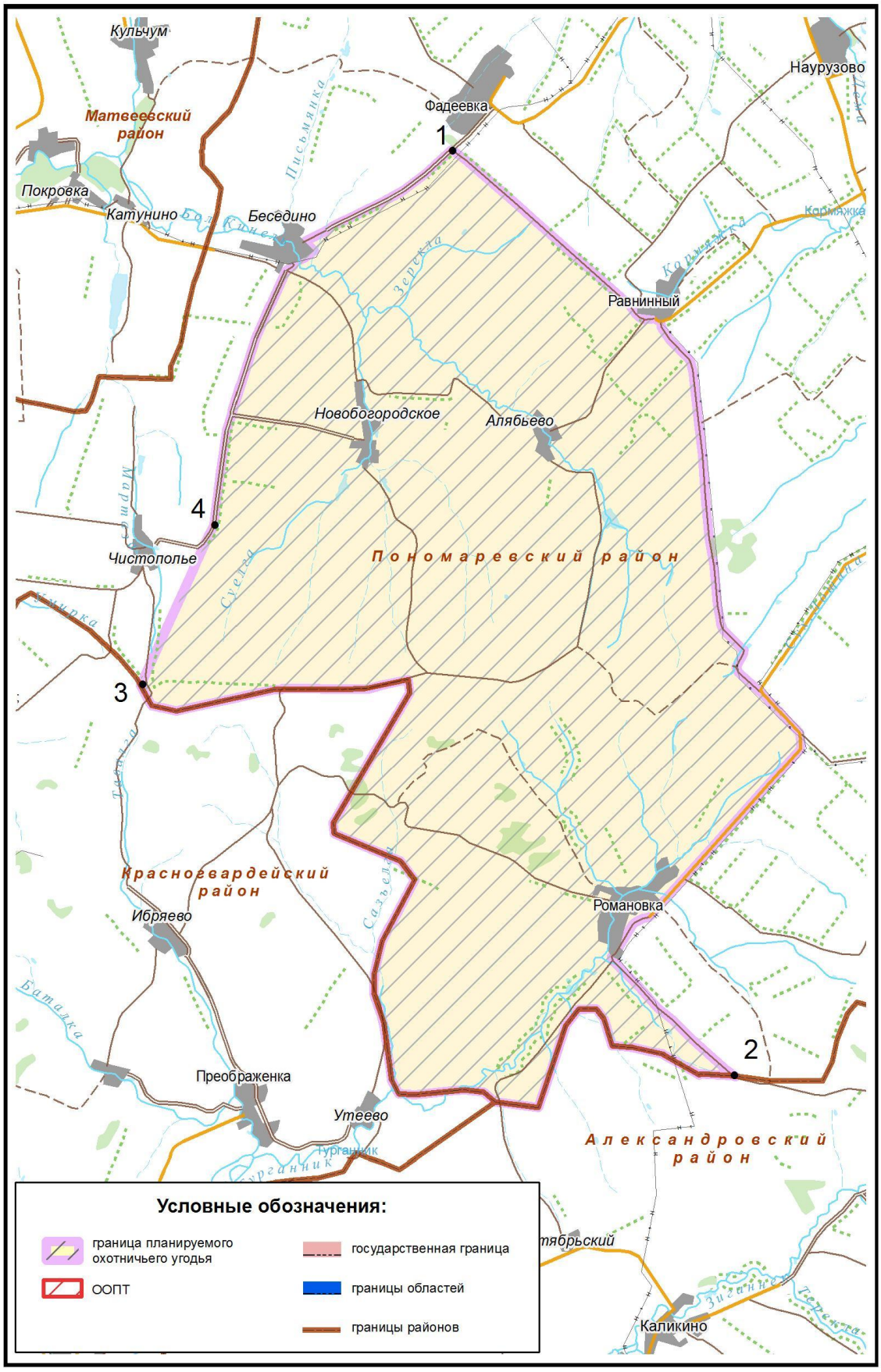

ПОУ № 24-2.
Площадь: 13999 гектаров.
Пономаревский район

Северная граница: от места пересечения автодороги Терентьевка–Каныкаево с административной границей Оренбургской области и Республики Башкортостан на восток вдоль административной границы до пересечения ее с полевой дорогой на населенный пункт Ключевка в точке 1 (53°22,017'; 54°25,652').

Восточная граница: от точки 1 (53°22,017'; 54°25,652') на пересечении административной границы Оренбургской области и Республики Башкортостан с полевой дорогой на населенный пункт Ключевка на юго-запад по указанной дороге до населенного пункта Ключевка.

Южная граница: от населенного пункта Ключевка на юго-запад по автодороге Ключевка–Пономаревка мимо населенных пунктов Александровка, Ильиновка, Наурузово до населенного пункта Пономаревка.

Западная граница: от населенного пункта Пономаревка в общем направлении на север по дороге Пономаревка–Каныкаево мимо населенного пункта Дмитриевка до ее пересечения с административной границей Оренбургской области и Республики Башкортостан.

Карта-схема границ ПОУ № 24-2 прилагается (в составе геоинформационной системы), в том числе в электронном виде в формате shp-файла.

Карта-схема границ планируемого
охотничьего угодья № 24-2 Пономаревского района



ПОУ № 24-3.
Площадь: 19896 гектаров.
Пономаревский район

Северная граница: от места пересечения дороги Абдулино–Пономаревка с границей Пономаревского и Матвеевского муниципальных районов по указанной границе на северо-восток до пересечения с границей Пономаревского муниципального района и Абдулинского городского округа, далее по границе Пономаревского муниципального района и Абдулинского городского округа на восток до ее пересечения с административной границей Оренбургской области и Республики Башкортостан.

Восточная граница: от места пересечения границы Пономаревского муниципального района и Абдулинского городского округа с административной границей Оренбургской области и Республики Башкортостан на юго-восток по указанной административной границе до ее пересечения с дорогой Каныкаево–Пономаревка, далее по указанной дороге на юго-запад мимо населенного пункта Дмитриевка до населенного пункта Пономаревка.

Юго-западная граница: от населенного пункта Пономаревка на северо-запад по дороге Абдулино–Пономаревка мимо населенного пункта Комиссаровка, Ефремово-Зыково, Сорокино до ее пересечения с границей Пономаревского и Матвеевского муниципальных районов.

Карта-схема границ ПОУ № 24-3 прилагается (в составе геоинформационной системы), в том числе в электронном виде в формате shp-файла.

Карта-схема границ планируемого
охотничьего угодья № 24-3 Пономаревского района



ПОУ № 25-1.
Площадь: 21342 гектара.
Сакмарский район

Северная граница: от точки 1 (52°8,806'; 55°17,249') на границе Сакмарского и Октябрьского муниципальных районов по указанной границе в общем направлении на юго-восток до места пересечения с границей Сакмарского и Тюльганского муниципальных районов, далее по границе Сакмарского и Тюльганского муниципальных районов до точки 2 (52°10,428'; 55°39,869').

Восточная граница: от точки 2 (52°10,428'; 55°39,869') на границе Сакмарского и Тюльганского муниципальных районов по дороге на юго-запад через населенный пункт Первая Григорьевка до населенного пункта Украинка.

Южная граница: от населенного пункта Украинка по дороге в общем направлении на запад мимо населенного пункта Новопавлоград, Донское, Архиповка до пересечения с рекой Салмыш в точке 3 (52°1,864'; 55°23,845'), далее по указанной реке в общем направлении на юго-запад до ее впадения в реку Сакмару, затем по реке Сакмаре в общем направлении на юго-запад до точки 4 (52° 0,206'; 55° 21,099'), далее по прямой на северо-запад до точки 5 (52°0,530'; 55°20,372').

Западная граница: от точки 5 (52°0,530'; 55°20,372') по дороге на северо-восток до точки 6 (52°2,327'; 55°22,740'), далее по дороге в северо-западном направлении через населенные пункты Янгиз, Марьевка до точки 7 (52°6,183'; 55°16,506'), затем по дороге в общем направлении на север до точки 1 (52°8,806'; 55°17,249') на границе Сакмарского и Октябрьского муниципальных районов.

Карта-схема границ ПОУ № 25-1 прилагается (в составе геоинформационной системы), в том числе в электронном виде в формате shp-файла.

Карта-схема границ планируемого
охотничьего угодья № 25-1 Сакмарского района



ПОУ № 25-2.
Площадь: 17622 гектара.
Сакмарский район

Северная граница: от точки 1 (52° 10,428'; 55° 39,869') на границе Сакмарского и Тюльганского муниципальных районов по указанной границе в общем направлении на восток до точки 2 (52° 8,312'; 55° 51,618').

Восточная граница: от точки 2 (52° 8,312'; 55° 51,618') по дороге Екатеринославка–Никольское на юго-запад до населенного пункта Никольское.

Южная граница: от населенного пункта Никольское по дороге на запад мимо населенного пункта Петропавловка до точки 3 (52° 2,598'; 55° 38,583'), далее по дороге на север до точки 4 (52° 5,101'; 55° 37,581'), затем по дороге на запад до населенного пункта Украинка.

Западная граница: от населенного пункта Украинка по дороге на северо-восток через населенный пункт Первая Григорьевка до пересечения с границей Сакмарского и Тюльганского муниципальных районов в точке 1 (52° 10,428'; 55° 39,869').

Карта-схема границ ПОУ № 25-2 прилагается (в составе геоинформационной системы), в том числе в электронном виде в формате shp-файла.

Карта-схема границ планируемого
охотничьего угодья № 25-2 Сакмарского района

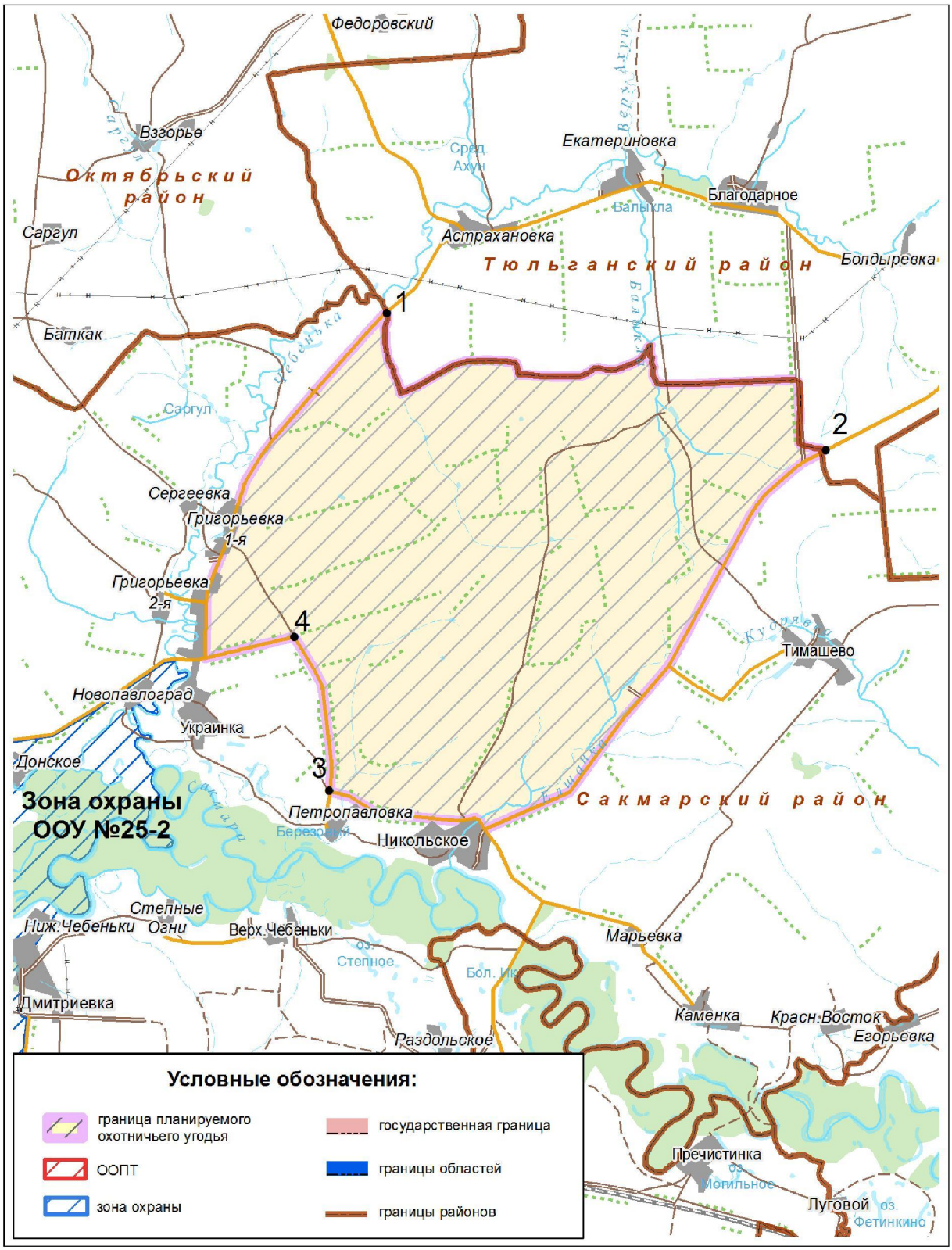

ПОУ № 26-1.
Площадь: 37485 гектаров.
Саракташский район

Северная граница: от точки 1 (51°45,847'; 56°04,363') на дороге Советский–Изяк-Никитино на юго-восток по проселочной полевой дороге через точки 2 (51°44,016'; 56°08,726'), 3 (51°42,794'; 56°09,422'), 4 (51°40,462'; 56°14,811') до точки 5 (51°38,882'; 56°17,359') на дороге Саракташ–Новочеркасск далее по указанной дороге на юго-запад до пересечения ее с рекой Вязовкой, затем на северо-восток по реке Вязовке до места слияния рек Красная Глинка и Полковая, далее по реке Полковая до пересечения ее с границей Саракташского и Беляевского муниципальных районов в точке 6 (51°36,906'; 56°26,078').

Восточная граница: от точки 6 (51°36,906'; 56°26,078') на пересечении реки Полковая с границей Беляевского и Саракташского муниципальных районов в обшем направлении на юг по указанной границе до ее пересечения с автодорогой Оренбург–Орск.

Южная граница: по автодороге Оренбург–Орск на северо-запад мимо населенных пунктов Прибрежный, Новочеркасск, Красногор до населенного пункта Островное.

Западная граница: от населенного пункта Островное по проселочной полевой дороге в общем направлении на север до населенного пункта Советский, от населенного пункта Советский в том же направлении по дороге Советский–Изяк-Никитино до точки 1 (51°45,847'; 56°04,363').

Карта-схема границ ПОУ № 26-1 прилагается (в составе геоинформационной системы), в том числе в электронном виде в формате shp-файла.

Карта-схема границ
планируемого охотничьего угодья № 26-1 Саракташского района

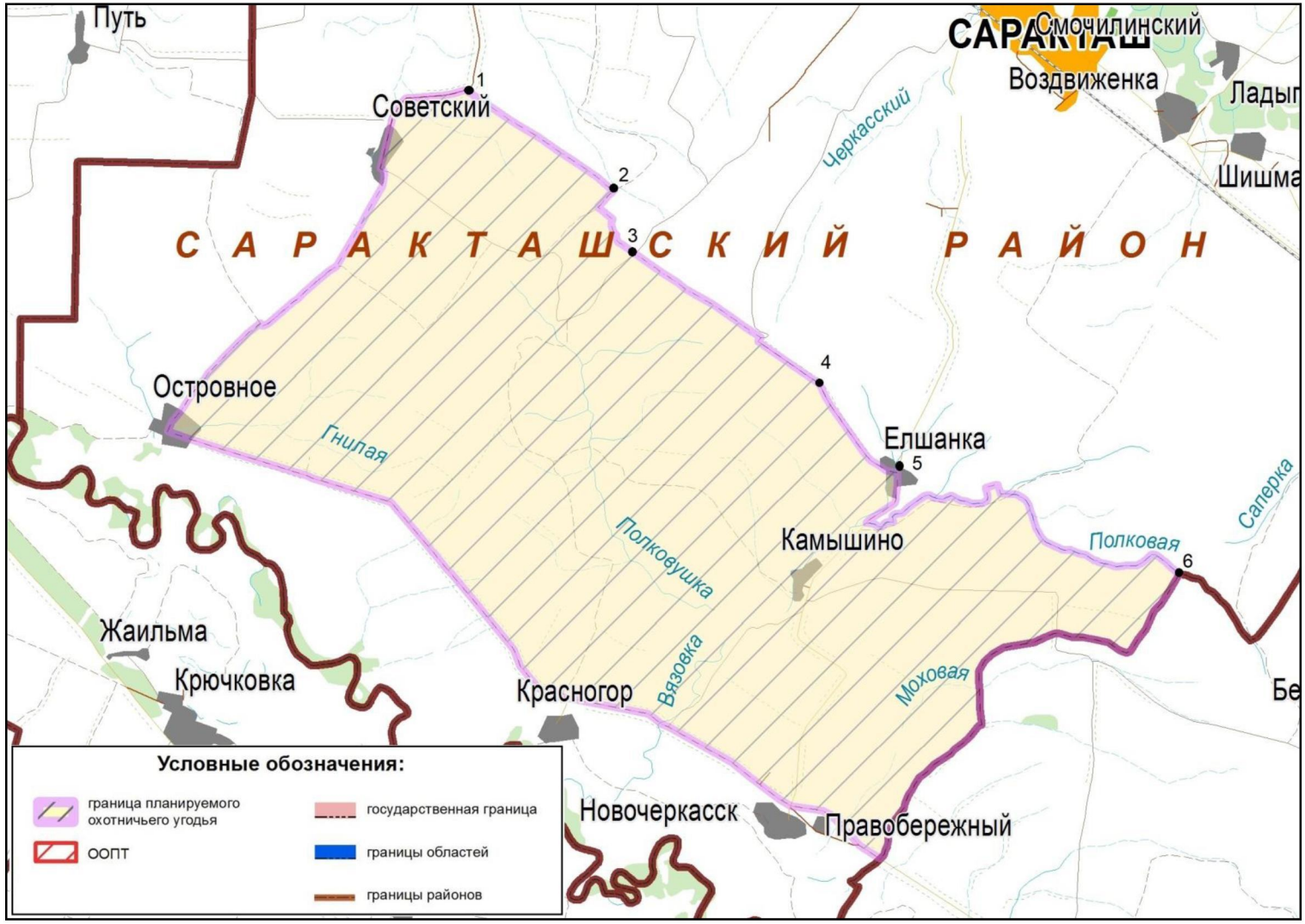

ПОУ № 28-1.
Площадь: 46231 гектар.
Северный район

Северная граница: от места пересечения дороги Северное–Абдулино с автотрассой Самара–Уфа (М-5) в точке 1 (54°13,506'; 52°44,953') по автотрассе Самара–Уфа (М-5) на северо-восток до ее пересечения с административной границей Оренбургской области и Республики Татарстан в точке 2 (54°16,088'; 52°57,809'), далее по указанной административной границе в общем направлении на северо-восток до ее пересечения с автотрассой Самара–Уфа (М-5) в точке 3 (54°21,064'; 53°03,374').

Восточная граница: от точки 3 (54°21,064'; 53°03,374') на пересечении автотрассы Самара–Уфа (М-5) с административной границей Оренбургской области и Республики Татарстан по указанной административной границе в общем направлении на юг до ее пересечения с границей Северного муниципального района и Абдулинского городского округа.

Южная граница: от места пересечения границы Оренбургской области и Республики Татарстан с границей Северного муниципального района и Абдулинского городского округа Оренбургской области по границе Северного муниципального района и Абдулинского городского округа в общем направлении на юго-запад до ее пересечения с дорогой Абдулино–Северное.

Западная граница: от места пересечения границы Северного муниципального района и Абдулинского городского округа с дорогой Абдулино–Северное в общем направлении на северо-запад по указанной дороге через населенные пункты Кабаевка, Нижнее Аксенкино, Аксенкино, Андреевка, Ибряево, Мордово-Добрино, Шумаково, Новоборискино, Секретарка, Каменногорское до ее пересечения с автотрассой Самара–Уфа (М-5) в точке 1(54°13,506'; 52°44,953').

Карта-схема границ ПОУ № 28-1 прилагается (в составе геоинформационной системы), в том числе в электронном виде в формате shp-файла.

Карта-схема границ
планируемого охотничьего угодья № 28-1 Северного района

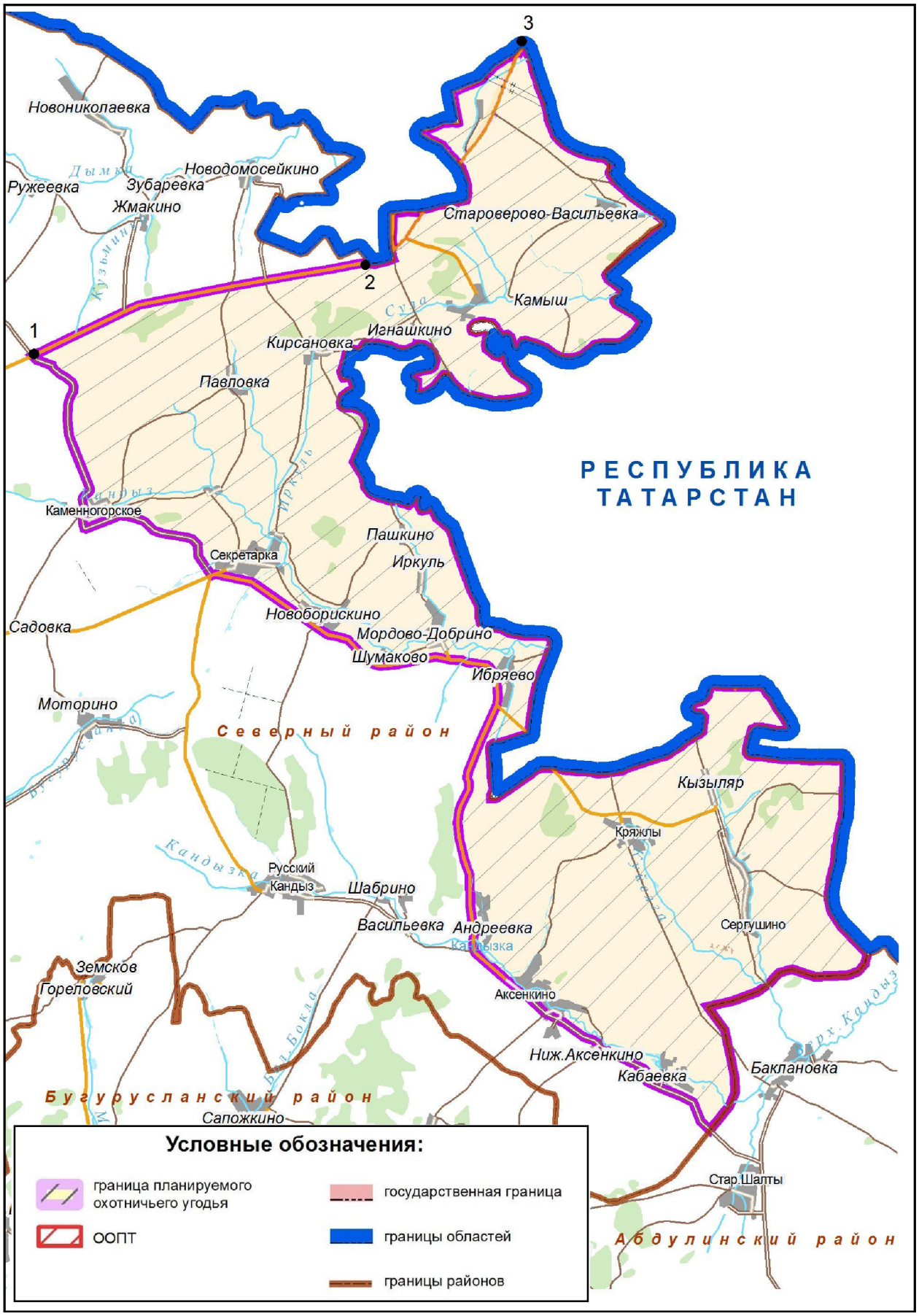

ПОУ № 29-1.
Площадь: 66385 гектаров.
Соль-Илецкий городской округ

Северная граница: от места пересечения государственной границы Оренбургской области и Республики Казахстан с рекой Илек в точке 1 (50° 52,860'; 54° 26,247') по указанной реке в общем направлении на северо-восток до пересечения с государственной границей Оренбургской области и Республики Казахстан в точке 2 (50° 55,411'; 54° 32,231') около населенного пункта Покровка.

Восточная граница: от точки 2 (50° 55,411'; 54° 32,231') на государственной границе Оренбургской области и Республики Казахстан по указанной границе на юг до точки 3 (50° 36,403'; 54° 43,322').

Южная граница: от точки 3 (50° 36,403'; 54° 43,322') на государственной границе Оренбургской области и Республики Казахстан по указанной границе до точки 4 (50° 37,216'; 54° 24,895').

Западная граница: от точки 4 (50° 37,216'; 54° 24,895') на государственной границе Оренбургской области и Республики Казахстан по указанной границе на север до места пресечения с рекой Илек в точке 1 (50° 52,860'; 54° 26,247').

Карта-схема границ ПОУ № 29-1 прилагается (в составе геоинформационной системы), в том числе в электронном виде в формате shp-файла.

Карта-схема границ планируемого
охотничьего угодья № 29-1 Соль-Илецкого городского округа

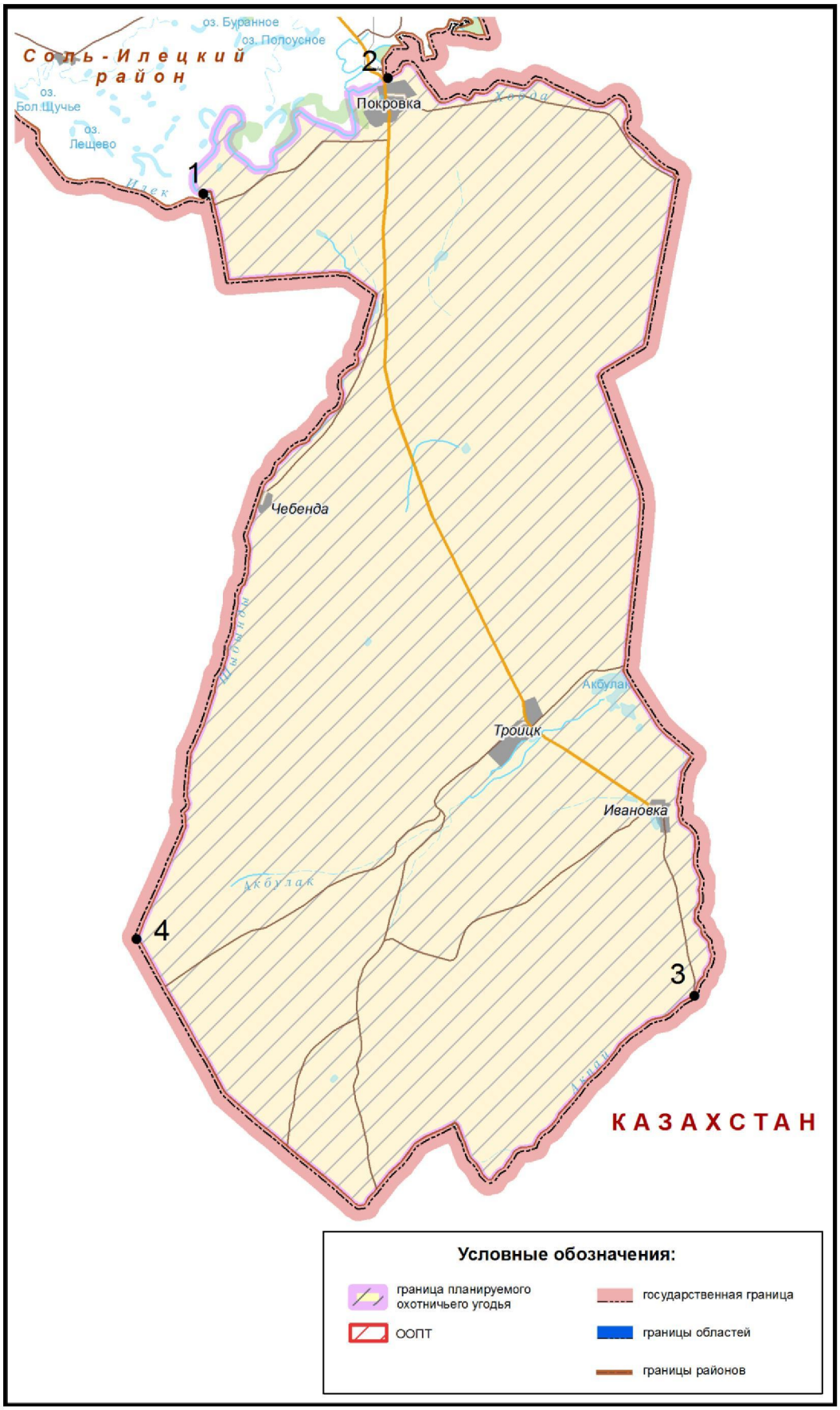

ПОУ № 29-2.
Площадь: 5869 гектаров.
Соль-Илецкий городской округ

Северная граница: от точки 1 (51°7,373'; 55°12,352') на автотрассе (Р-239) Альметьевск–Оренбург по указанной автотрассе в общем направлении на восток до пересечения с железной дорогой Уральск–Актобе, далее по железной дороге в общем направлении на юго-восток до пересечения с границей Соль-Илецкого городского округа и Акбулакского муниципального района.

Восточная граница: от места пересечения железной дороги Уральск–Актобе с границей Соль-Илецкого городского округа и Акбулакского муниципального района по указанной границе на юг до точки 2 (51° 2,837'; 55° 23,785').

Южная граница: от точки 2 (51° 2,837'; 55° 23,785') на границе Соль-Илецкого городского округа и Акбулакского муниципального района по указанной границе в общем направлении на запад до точки 3 (51° 4,448'; 55° 16,569'), далее по точкам 4 (51° 4,685'; 55° 16,046'), 5 (51° 5,097'; 55° 13,977'), 6 (51° 5,291'; 55° 12,282'), 7 (51° 5,225'; 55° 11,345') до точки 8 (51° 5,788'; 55° 9,951').

Западная граница: от точки 8 (51° 5,788'; 55° 9,951') по ручью на северо-восток до населенного пункта Угольное, далее по дороге на северо-восток до точки 1 (51° 7,373'; 55° 12,352') на автотрассе (Р-239) Альметьевск–Оренбург.

Карта-схема границ ПОУ № 29-2 прилагается (в составе геоинформационной системы), в том числе в электронном виде в формате shp-файла.

Карта-схема границ планируемого
охотничьего угодья № 29-2 Соль-Илецкого городского округа

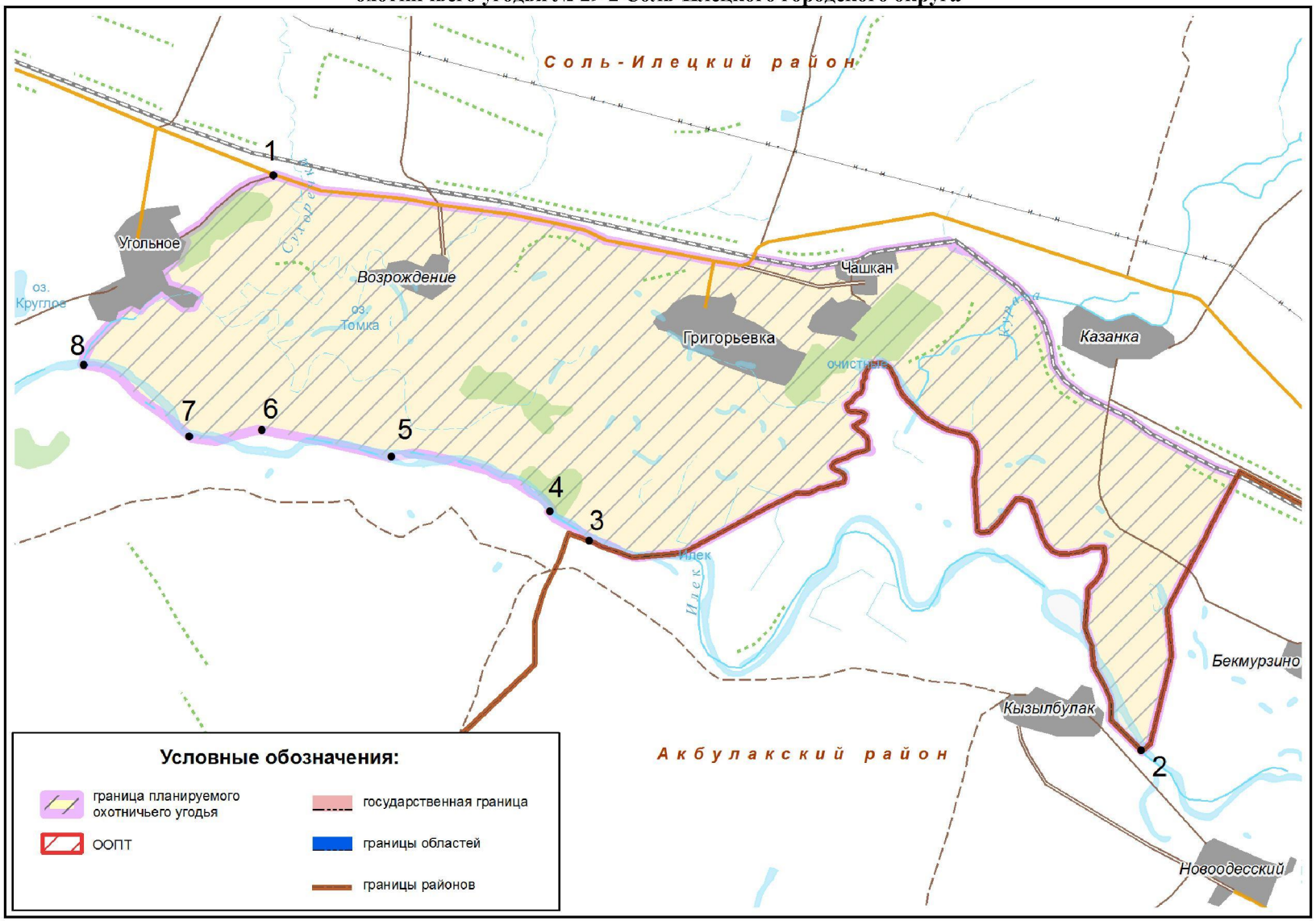

ПОУ № 30-1.
Площадь: 30042 гектара.
Сорочинский городской округ

Северная граница: от населенного пункта Родинский по дороге на юго-восток до точки 1 (52° 23,330'; 53° 30,004'), далее по дороге на юг до населенного пункта Рощино, затем по реке Красной на восток через населенный пункт Слободка до Урочища Трудиловка.

Восточная граница: от Урочища Трудиловка по дороге на юг до пересечения с границей Сорочинского городского округа и Новосергиевского муниципального района в точке 2 (52° 14,174'; 53° 37,137').

Южная граница: от точки 2 (52° 14,174'; 53° 37,137') на границе Сорочинского городского округа и Новосергиевского муниципального района по указанной границе в общем направлении на запад до пересечения с железной дорогой Самара–Оренбург.

Западная граница: от места пересечения границы Сорочинского городского округа и Новосергиевского муниципального района с железной дорогой Самара–Оренбург по указанной железной дороге на северо-запад через населенный пункт Гришинский до населенного пункта Бурдыгино, далее по реке Самаре на север до населенного пункта Новосамарка, от населенного пункта Новосамарка по дороге на север до населенного пункта Родинский.

Карта-схема границ ПОУ № 30-1 прилагается (в составе геоинформационной системы), в том числе в электронном виде в формате shp-файла.

Карта-схема границ планируемого охотничьего угодья № 30-1 Сорочинского городского округа

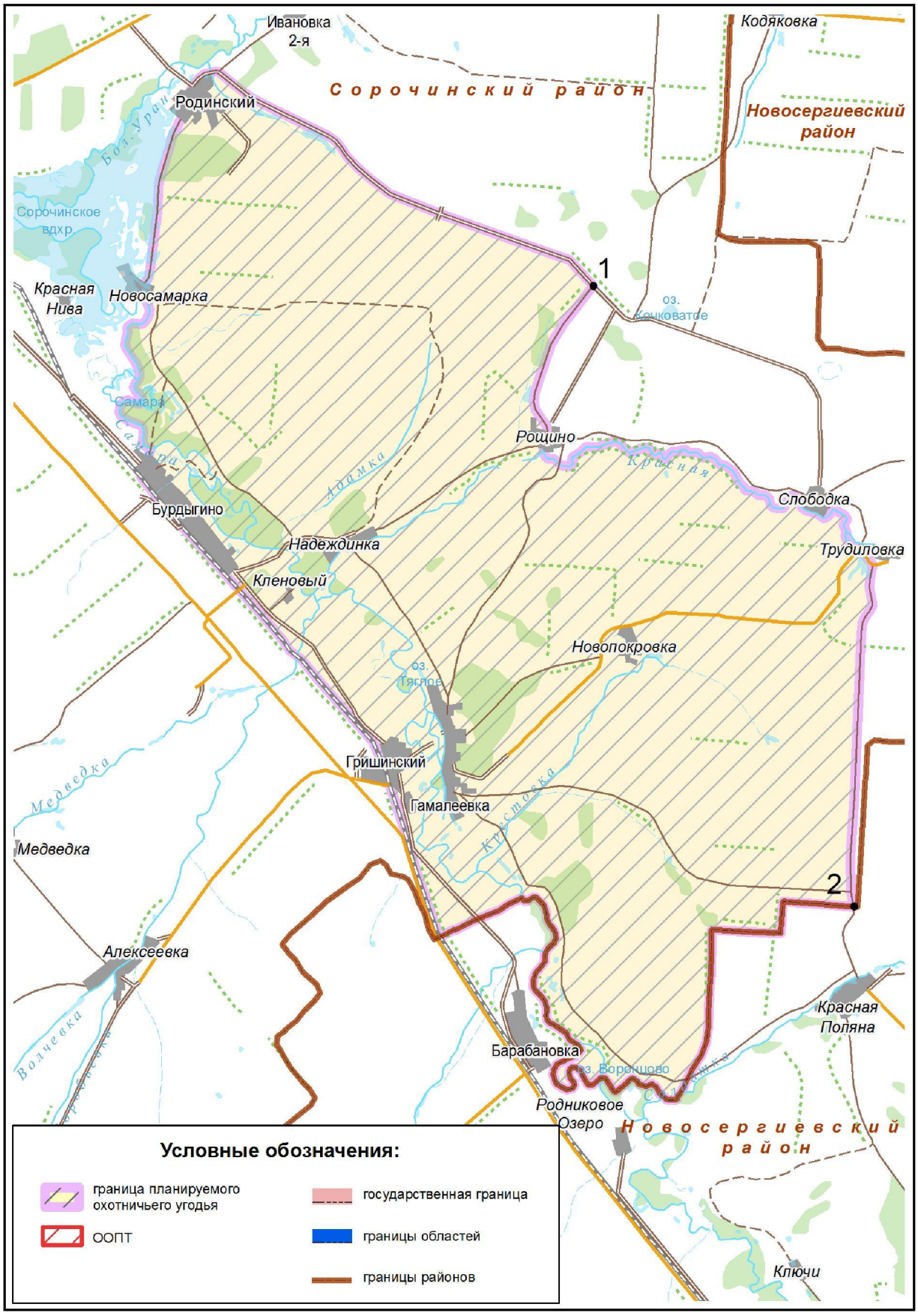

ПОУ № 31-1.
Площадь: 26414 гектаров.
Ташлинский район

Северная граница: от точки 1 (51° 46,271'; 52° 48,567') на дороге Ташла–Илек по дороге на восток через населенные пункты Чернышовка, Вязовое до пересечения с границей Ташлинского и Новосергиевского муниципальных районов в точке 2 (51° 48,863'; 53° 9,138').

Восточная граница: от точки 2 (51° 48,863'; 53° 9,138') на границе Ташлинского и Новосергиевского муниципальных районов по указанной границе в общем направлении на юго-восток до пересечения с границей Ташлинского и Илекского муниципальных районов, далее по границе Ташлинского и Илекского муниципальных районов в общем направлении на юг до пересечения с дорогой Ташла–Илек в точке 3 (51° 40,613'; 53° 13,395').

Юго-западная граница: от места пересечения границы Ташлинского и Илекского муниципальных районов с дорогой Ташла–Илек в точке 3 (51° 40,613'; 53° 13,395') по указанной дороге на северо-запад через населенный пункт Алексеевка до точки 1 (51° 46,271'; 52° 48,567').

Карта-схема границ ПОУ № 31-1 прилагается (в составе геоинформационной системы), в том числе в электронном виде в формате shp-файла.

Карта-схема границ планируемого
охотничьего угодья № 31-1 Ташлинского района

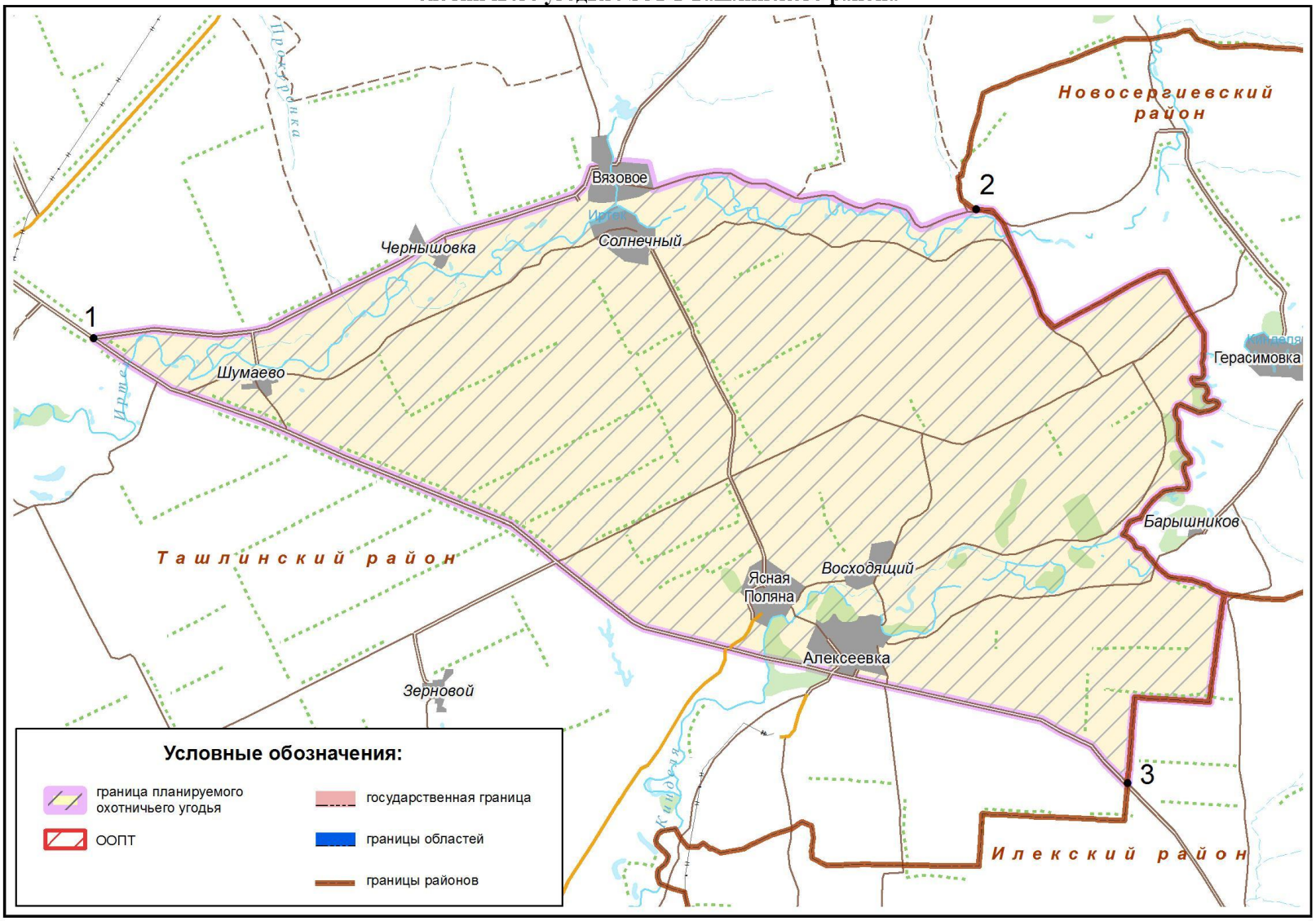

ПОУ № 32-1.
Площадь: 32059 гектаров.
Тоцкий район

Северная граница: от населенного пункта Логачевка на юго-восток по дороге до точки 1 (52° 21,869'; 52°21,683'), далее по дороге на юг через населенный пункт Дружный до точки 2 (52° 17,003'; 52° 22,703'), затем по дороге в общем направлении на восток до населенного пункта Манапникоово, далее до точки 3 (52° 17,108'; 52° 33,659').

Восточная граница: от точки 3 (52° 17,108'; 52° 33,659') по дороге в общем направлении на юго-запад через населенный пункт Преображенка до населенного пункта Саиновка.

Южная граница: от населенного пункта Саиновка по дороге на запад мимо населенного пункта Любимовка чрез населенные пункты Свердлово, Набережный до пересечения с границей Тоцкого и Курманаевского муниципальных районов в точке 4 (52° 9,779'; 52° 12,969').

Западная граница: от точки 4 (52° 9,779'; 52° 12,969') на границе Тоцкого и Курманаевского муниципальных районов по указанной границе в общем направлении на север до точки 5 (52° 16,876'; 52° 16,382'), далее по дороге на северо-восток до населенного пункта Логачевка.

Карта-схема границ ПОУ № 32-1 прилагается (в составе геоинформационной системы), в том числе в электронном виде в формате shp-файла.

Карта-схема границ планируемого
охотничьего угодья № 32-1 Тоцкого района

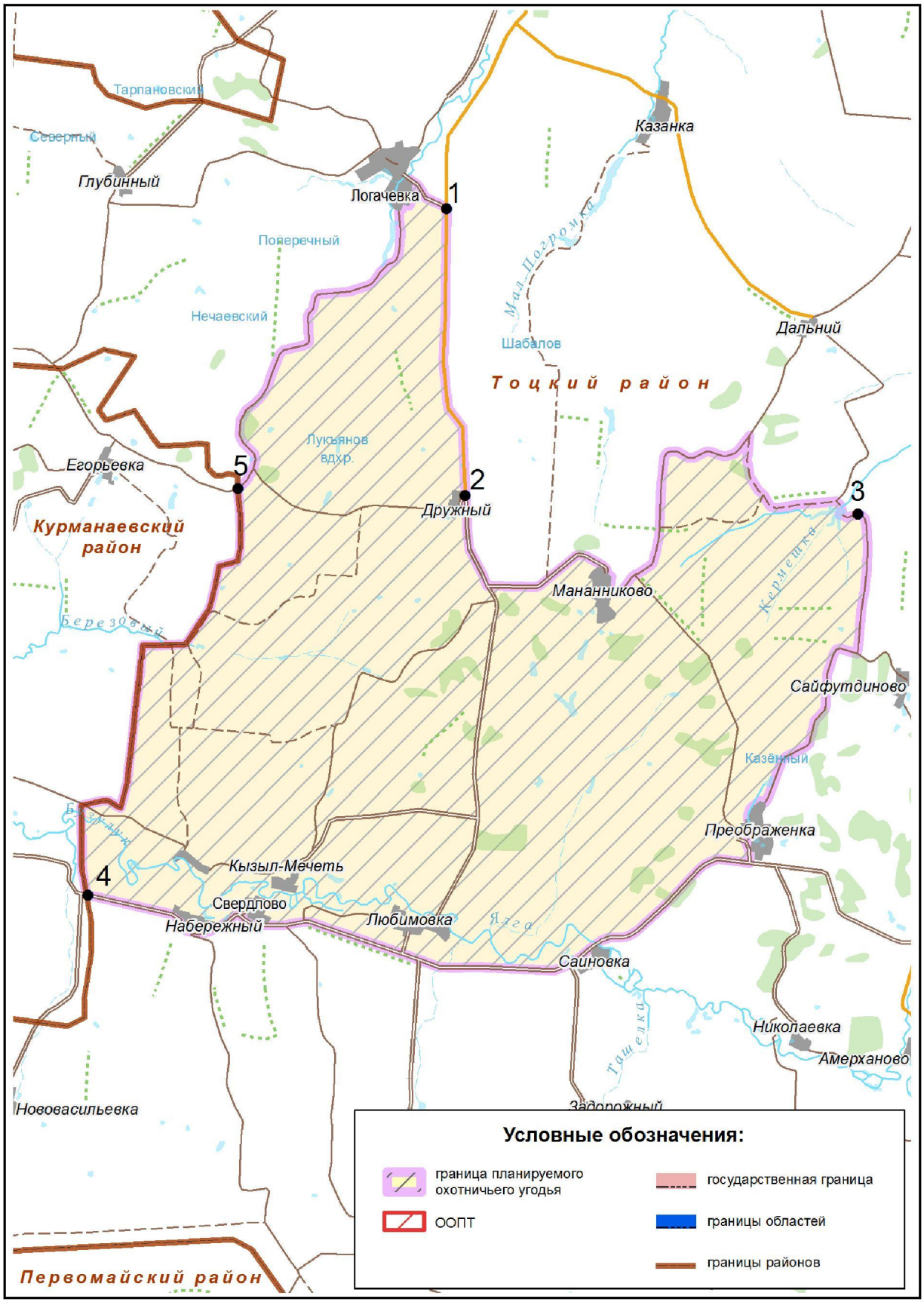

ПОУ № 32-2.
Площадь: 29353 гектара.
Тоцкий район

Северная граница: от железнодорожного моста через реку Погромку по железной дороге Самара–Оренбург в юго-восточном направлении до пересечения указанной железной дороги с дорогой ведущей в населенный пункт Первое Мая (точка 1 (52°34,221'; 52°36,724').

Восточная граница: от точки 1 (52°34,221'; 52°36,724') на пересечении железной дороги Самара–Оренбург с автодорогой, ведущей в населенный пункт Первое Мая по указанной автодороге на юго-восток до трассы Самара–Оренбург в точке 2 (52°33,768'; 52°36,659'), далее по проселочной дороге в общем направлении на юг через точки 3 (52°32,868'; 52°37,140'), 4 (52°31,859'; 52°36,174'), 5 (52°29,637'; 52°35,882'), 6 (52°27,935'; 52°35,055'), 7 (52°27,937'; 52°36,873'), 8 (52°25,269'; 52°36,600'), 9 (52°24,458'; 52°36,498'); 10 (52°23,148'; 52°35,549'), 11 (52°21,574'; 52°34,358') до населенного пункта Дальний.

Южная граница: от населенного пункта Дальний на северо-запад по дороге Дальний–Суворовский через населенный пункт Казанка до точки 12 (52°25,127'; 52°23,256') на дороге Дружный–Погромное.

Западная граница: от точки 12 (52°25,127'; 52°23,256') на дороге Дружный–Погромное на север по указанной дороге через населенный пункт Суворовский мимо населенных пунктов Злобинка, Жидиловка до точки 13 (52°36,166'; 52°30,015') на пересечении дороги Дружный–Погромное с трассой Самара–Оренбург, далее на север до железнодорожного моста через реку Погромка на железной дороге Самара–Оренбург.

Карта-схема границ ПОУ № 32-2 прилагается (в составе геоинформационной системы), в том числе в электронном виде в формате shp-файла.

Карта-схема границ планируемого
охотничьего угодья № 32-2 Тоцкого района



ПОУ № 33-1.
Площадь: 10651 гектар.
Тюльганский район

Северная граница: от пересечения реки Урман-Ташлы с административной границей Оренбургской области и Республики Башкортостан на восток вдоль указанной границы до ее пересечения с автодорогой Р-361.

Восточная граница: от пересечения административной границы Оренбургской области и Республики Башкортостан с автодорогой Р-361 на юг по указанной административной границе до ее пересечения с автодорогой Репьевка–Новые Чебенки.

Южная граница: от пересечения административной границы Оренбургской области и Республики Башкортостан с автодорогой Репьевка–Новые Чебенки на северо-запад по этой дороге до населенного пункта Репьевка.

Западная граница: от населенного пункта Репьевка на северо-восток по дороге мимо населенного пункта Ивановка и Троицкое до населенного пункта Андреевский, затем до моста через реку Урман-Ташлу, далее на север вдоль указанной реки до населенного пункта Николаевка, затем на север до пересечения с административной границей Оренбургской области и Республики Башкортостан.

Карта-схема границ ПОУ № 33-1 прилагается (в составе геоинформационной системы), в том числе в электронном виде в формате shp-файла.

Карта-схема границ планируемого
охотничьего угодья № 33-1 Тюльганского района

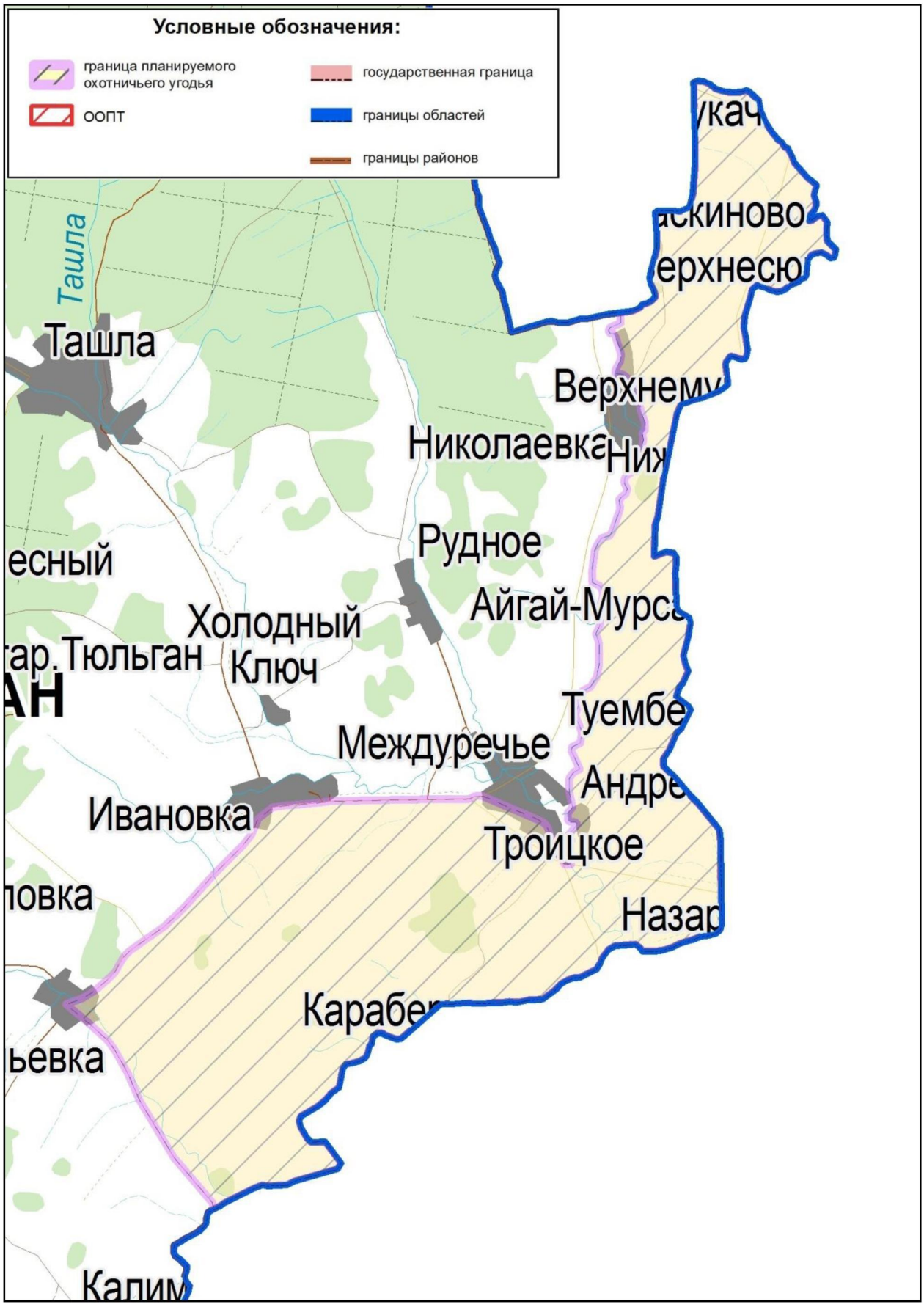

ПОУ № 34-1.
Площадь: 41015 гектаров.
Шарлыкский район

Северо-восточная граница: от точки 1 (52° 48,556'; 55° 8,919') на административной границе Оренбургской области и Республики Башкортостан по указанной границе до пересечения с границей Шарлыкского и Октябрьского муниципальных районов.

Южная граница: от места пересечения административной границы Оренбургской области и Республики Башкортостан с границей Шарлыкского и Октябрьского муниципальных районов по границе Шарлыкского и Октябрьского муниципальных районов в общем направлении на юго-запад до точки 2 (52° 40,047'; 55° 16,350').

Западная граница: от точки 2 (52°40,047'; 55°16,350') на границе Шарлыкского и Октябрьского муниципальных районов по дороге в общем направлении на север мимо населенных пунктов Юзеево, Казанка, Богородское, Парадеево до точки 1 (52° 48,556'; 55° 8,919') на административной границе Оренбургской области и Республики Башкортостан.

Карта-схема границ ПОУ № 34-1 прилагается (в составе геоинформационной системы), в том числе в электронном виде в формате shp-файла.

Карта-схема границ планируемого охотничьего угодья № 34-1 Шарлыкского района

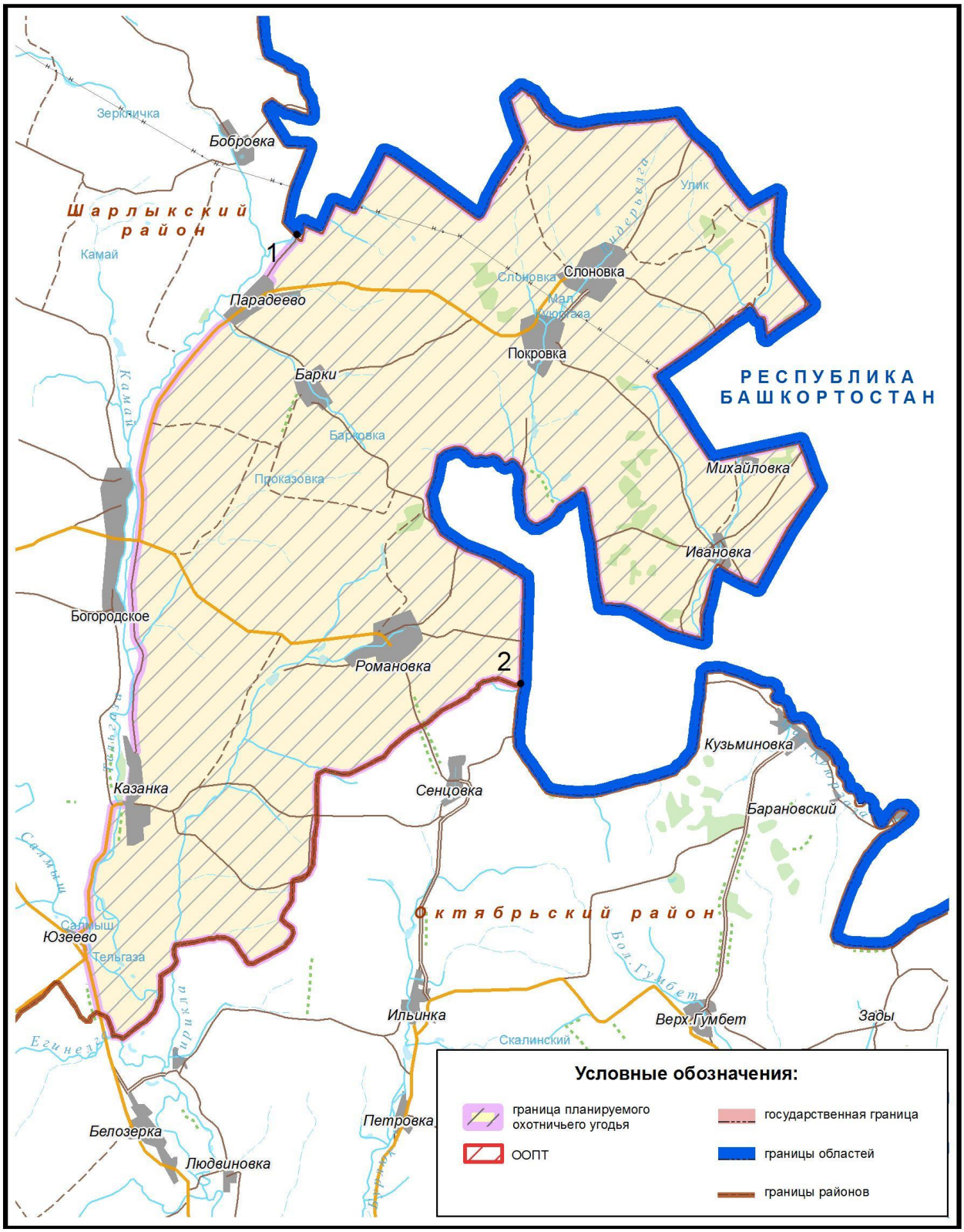

ПОУ № 34-2.
Площадь: 50149 гектаров.
Шарлыкский район

Северная граница: от точки 1 (52° 54,958'; 54° 49,931') на пересечении реки Салмыш с дорогой Шарлык–Дедово по указанной дороге в общем направлении на северо-восток через населенный пункт Новоархангельское, точку 2 (52° 54,524'; 54° 52,615'), населенный пункт Константиновка до пересечения с административной границей Оренбургской области и Республики Башкортостан в точке 3 (53° 0,449'; 55° 1,904').

Восточная граница: от точки 3 (53° 0,449'; 55° 1,904') на пересечении дороги Шарлык–Дедово с административной границей Оренбургской области и Республики Башкортостан по указанной границе на юг до точки 4 (52° 48,556'; 55° 8,919') на пересечении административной границы Оренбургской области и Республики Башкортостан с дорогой Юлдашево–Зеркло.

Южная граница: от точки 4 (52° 48,556'; 55° 8,919') на пересечении административной границы Оренбургской области и Республики Башкортостан с дорогой Юлдашево–Зеркло по указанной дороге на юго-запад через населенные пункты Парадеево, Богородское до ее пересечения с рекой Салмыш.

Западная граница: от места пересечения реки Салмыш с дорогой Юлдашево–Зеркло на север по реке Салмыш до ее пересечения с дорогой Шарлык–Дедово в точке 1 (52° 54,958'; 54° 49,931').

Карта-схема границ ПОУ № 34-2 прилагается (в составе геоинформационной системы), в том числе в электронном виде в формате shp-файла.

Карта-схема границ планируемого
охотничьего угодья № 34-2 Шарлыкского района

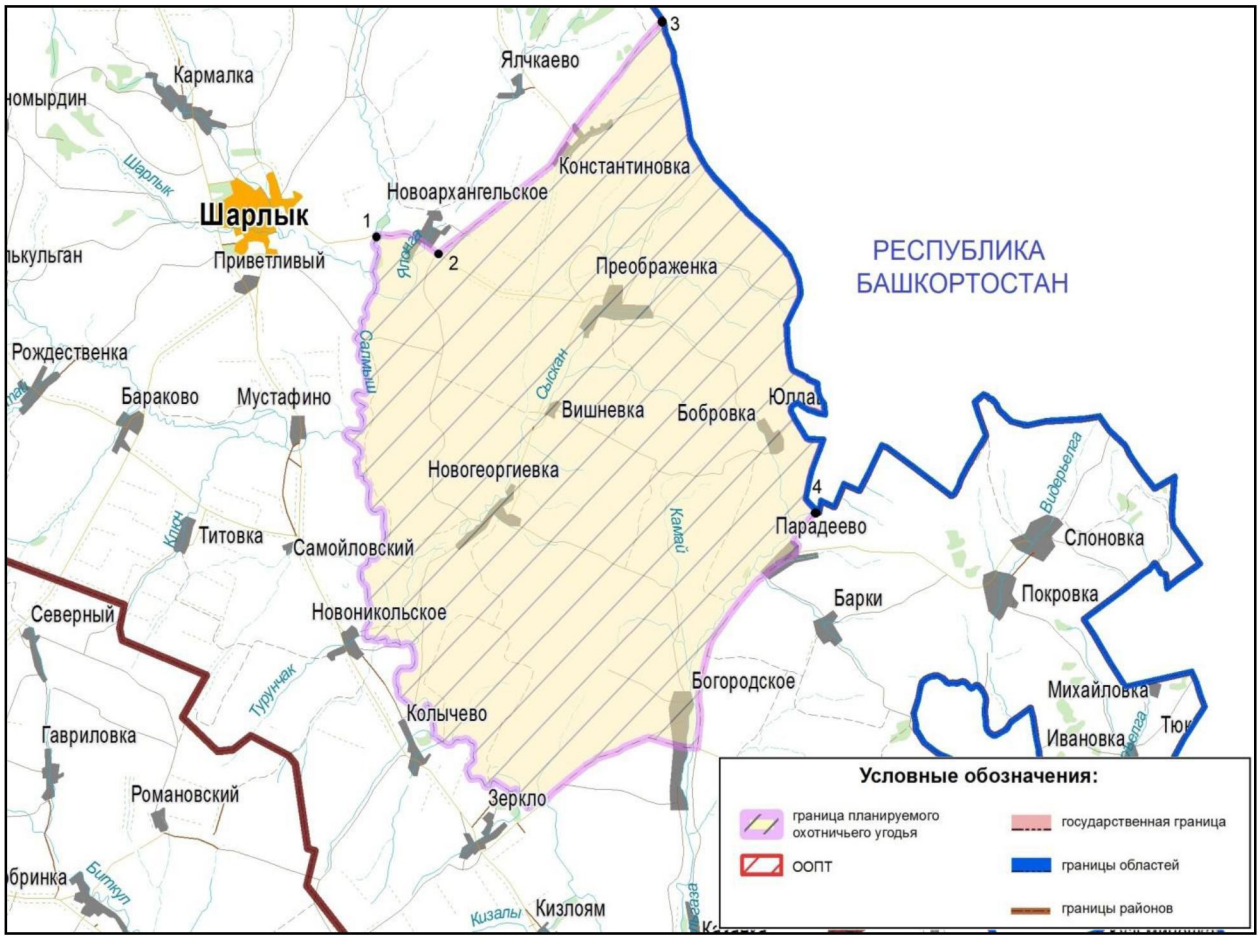

Приложение № 7
к указу Губернатора области
от 05.11.2019 № 498-ук

Приложение Д
Положение о зонах охраны охотничьих ресурсов на территории Оренбургской области

I. Общие положения

1. Зоной охраны охотничьих ресурсов является часть территории и (или) акватории охотничьего угодья с особым режимом, имеющая местное значение для обеспечения сохранения и воспроизводства охотничьих ресурсов, осуществления их жизненных циклов (кормления, отдыха, размножения, выращивания молодняка).

2. Организация зоны охраны охотничьих ресурсов не влечет за собой изъятие территорий и (или) акваторий у юридических лиц и индивидуальных предпринимателей, которые заключили охотхозяйственное соглашение или у которых право долгосрочного пользования животным миром возникло на основании долгосрочных лицензий на пользование животным миром в отношении охотничьих ресурсов до дня вступления в силу Федерального закона «Об охоте и о сохранении охотничьих ресурсов и о внесении изменений в отдельные законодательные акты Российской Федерации» (далее – охотпользователи), а также у землепользователей и водопользователей.

3. Зоны охраны охотничьих ресурсов создаются решением Правительства Оренбургской области:

на территории закрепленных охотничьих угодий Оренбургской области – по инициативе охотпользователей и согласованию с министерством лесного и охотничьего хозяйства Оренбургской области;

на территории общедоступных охотничьих угодий Оренбургской области – по инициативе министерства лесного и охотничьего хозяйства Оренбургской области.

4. Обозначение на местности границ зон охраны охотничьих ресурсов осуществляется в порядке, установленном приказом Министерства природных ресурсов и экологии Российской Федерации от 12 ноября 2010 года № 503 «Об утверждении Порядка установления на местности границ зон охраны охотничьих ресурсов».

5. На территориях зон охраны охотничьих ресурсов регламентируются нормы, сроки и способы проведения охоты и (или) запрещаются отдельные виды деятельности.

6. Зоны охраны охотничьих ресурсов образуют общую областную систему сохранения и воспроизводства охотничьих ресурсов с учетом природных условий, биологических особенностей животных, а также особенностей хозяйственной деятельности на охраняемой территории.

II. Основные задачи

7. Основными задачами зон охраны охотничьих ресурсов являются:

охрана среды обитания, путей миграции и мест сезонной концентрации, сохранение и воспроизводство охотничьих ресурсов, снижение негативных антропогенных воздействий на объекты животного мира путем повышения защитных свойств среды их обитания;

сохранение видового разнообразия охотничьих ресурсов;

повышение продуктивности охотничьих ресурсов;

сохранение и восстановление естественной среды обитания охотничьих ресурсов.

III. Режим зон охраны охотничьих ресурсов

8. Любая деятельность на территории зон охраны охотничьих ресурсов, влекущая за собой нарушение (изменение) среды обитания охотничьих ресурсов, нарушение путей их миграции, ухудшение условий отдыха, нагула и размножения, должна осуществляться в соответствии с настоящим Положением.

9. На территории зон охраны охотничьих ресурсов запрещается:

осуществление промысловой, любительской и спортивной охоты;

нахождение и передвижение снегоходной техники в зимний период года, за исключением снегоходной техники, необходимой для осуществления охраны и проведения биотехнических мероприятий;

выжигание растительности;

натаска и нагонка собак;

хранение и применение ядохимикатов, удобрений, химических реагентов, горюче-смазочных и других материалов, опасных для охотничьих ресурсов и среды их обитания;

уничтожение и (или) повреждение специальных информационных знаков.

IV. Допустимая деятельность

10. На территории зон охраны охотничьих ресурсов допускается:

проведение биотехнических, охранных, учетных и других работ, направленных на сохранение и увеличение численности охотничьих ресурсов и на улучшение среды их обитания;

осуществление научно-исследовательских работ по охране, воспроизводству, рациональному использованию и учету охотничьих ресурсов;

осуществление хозяйственной деятельности, не нарушающей жизненных циклов охотничьих ресурсов и не ухудшающей среду их обитания;

проведение мероприятий по охране, защите и воспроизводству лесов, осуществляемых министерством лесного и охотничьего хозяйства Оренбургской области;

охота в целях регулирования численности охотничьих ресурсов;

охота в целях осуществления научно-исследовательской деятельности, образовательной деятельности;

охота в целях акклиматизации, переселения и гибридизации охотничьих ресурсов;

охота в целях содержания и разведения охотничьих ресурсов в полувольных условиях или искусственно созданной среде обитания.

V. Охрана и соблюдение режима зон охраны охотничьих ресурсов

11. Охрана и соблюдение режима зон охраны охотничьих ресурсов обеспечиваются:

в границах общедоступных охотничьих угодий – специалистами министерства лесного и охотничьего хозяйства Оренбургской области и работниками подведомственных ему учреждений;

в границах закрепленных охотничьих угодий – специалистами министерства лесного и охотничьего хозяйства Оренбургской области и штатными работниками охотпользователей, уполномоченными на осуществление производственного охотничьего контроля.

12. Ограничения и запреты, действующие на территории зон охраны охотничьих ресурсов, в обязательном порядке отражаются на специальных информационных знаках, обозначающих границы зон охраны охотничьих ресурсов.

VI. Ответственность за нарушение режима зоны охраны охотничьих ресурсов

Физические, юридические и должностные лица, нарушившие или не соблюдающие режим зон охраны охотничьих ресурсов, несут ответственность, предусмотренную законодательством Российской Федерации.

Приложение № 8
к указу Губернатора области
от 05.11.2019 № 498-ук

Приложение 3
Описание границ зоны нагонки и натаски собак охотничьих пород общедоступных охотничьих угодий (далее ЗННС ООУ)

Оренбургский район

ЗННС ООУ № 21-1.
Площадь: 9029 гектаров

Северная граница: от точки 1 (51°52,268'; 55°18,444') в общем направлении на восток по полевой дороге до точки 2 (51°52,293'; 55°25,417').

Восточная граница: от точки 2 (51°52,293'; 55°25,417') в общем направлении на юго-запад вдоль ручья Нежинского до точки 3 (51°48,097'; 55°23,005'), далее по полевой дороге на запад до точки 4 (51°48,064'; 55°21,095') на дороге, соединяющей населенный пункт Медовка с автодорогой Оренбург–Орск, затем по указанной дороге на юг до пересечения ее с автодорогой Оренбург–Орск.

Южная граница: от места пересечения дороги, идущей из населенного пункта Медовка с автодорогой Оренбург–Орск по автодороге Оренбург–Орск на запад до поворота на населенный пункт Пригородный.

Западная граница: от поворота на населенный пункт Пригородный по дороге через населенный пункт Пригородный в общем направлении на северо-запад до точки 5 (51°47,733'; 55°14,391'), далее вдоль оврага на северо-восток до точки 1 (51°52,268'; 55°18,444').

Карта-схема границ ЗННС ООУ № 21-1 прилагается (в составе геоинформационной системы), в том числе в электронном виде в формате shp-файла.

Карта-схема границ зоны нагонки и натаски собак охотничьих пород общедоступного охотничьего угодья № 21-1 Оренбургского района



Приложение № 9
к указу Губернатора области
от 05.11.2019 № 498-ук

Приложение И
Карта-схема использования и охраны охотничьих угодий,
с обозначением зон планируемого создания охотничьих угодий Оренбургской области.

