МИНИСТЕРСТВО
СТРОИТЕЛЬСТВА
НОВОСИБИРСКОЙ ОБЛАСТИ

ПРИКАЗ

16.12.2025 № 177-НПА

г. Новосибирск

О внесении изменения в приказ министерства строительства Новосибирской области от 21.09.2020 № 496

В соответствии со статьями 9, 23, 24, 25 Градостроительного кодекса Российской Федерации, руководствуясь Законом Новосибирской области от 18.12.2015 № 27-ОЗ «О перераспределении полномочий между органами местного самоуправления муниципальных образований Новосибирской области и органами государственной власти Новосибирской области и внесении изменения в статью 3 Закона Новосибирской области «Об отдельных вопросах организации местного самоуправления в Новосибирской области», постановлением Правительства Новосибирской области от 29.02.2016 № 57-п «Об установлении Порядка взаимодействия между органами местного самоуправления муниципальных образований Новосибирской области и министерством строительства Новосибирской области при реализации ими перераспределенных полномочий» **п р и к а з ы в а ю**:

1. Внести в приказ министерства строительства Новосибирской области от 21.09.2020 № 496 «Об утверждении генерального плана Мичуринского сельсовета Искитимского района Новосибирской области» следующее изменение:

генеральный план Мичуринского сельсовета Искитимского района Новосибирской области изложить в редакции приложению к настоящему приказу.

2. Управлению архитектуры и градостроительства министерства строительства Новосибирской области (Савонина Е.Г.):

1) совместно с отделом информационного обеспечения управления сопровождения строительства министерства строительства Новосибирской области (Ибрагимов Г.Г.) обеспечить размещение настоящего приказа на официальном сайте министерства строительства Новосибирской области в информационно-телекоммуникационной сети Интернет в течение пяти рабочих дней со дня его принятия;

2) направить копию настоящего приказа в администрацию Искитимского района Новосибирской области в течение пяти рабочих дней со дня принятия для опубликования информации о принятии настоящего приказа в средствах массовой

информации с указанием в публикации сведений о размещении на официальном сайте муниципального образования в информационно-телекоммуникационной сети Интернет.

3. Контроль за исполнением настоящего приказа возложить на заместителя министра – главного архитектора Новосибирской области министерства строительства Новосибирской области Фаткина И.Ю.

Министр Д.Н. Богомолов

А.А. Щукина
228 64 81

ПРИЛОЖЕНИЕ
к приказу министерства строительства
Новосибирской области
от 16.12.2025 № 177-НПА

«УТВЕРЖДЕН
приказом министерства строительства
Новосибирской области
от 21.09.2020 № 496

**Генеральный план Мичуринского сельсовета
Искитимского района Новосибирской области**

1. Положение о территориальном планировании (приложение № 1).
2. Карта планируемого размещения объектов местного значения (приложение № 2).
3. Карта границ населенных пунктов (в том числе границ образуемых населенных пунктов) (приложение № 3).
4. Карта функциональных зон (приложение № 4).
5. Сведения о границах населенных пунктов (в том числе границах образуемых населенных пунктов) (приложение № 5).

_____

ПРИЛОЖЕНИЕ № 1
к генеральному плану Мичуринского
сельсовета Искитимского района
Новосибирской области

Положение о территориальном планировании

Положение о территориальном планировании включает в себя:

1. Сведения о видах, назначении и наименованиях планируемых для размещения объектов местного значения, их основные характеристики, их местоположение, а также характеристики зон с особыми условиями использования территорий в случае, если установление таких зон требуется в связи с размещением данных объектов (таблица № 1).

2. Параметры функциональных зон, а также сведения о планируемых для размещения в них объектах федерального значения, объектах регионального значения, объектах местного значения, за исключением линейных объектов (таблица № 2).

1. Сведения о видах, назначении и наименованиях планируемых для размещения объектов местного значения, их основные характеристики, их местоположение, а также характеристики зон с особыми условиями использования территорий в случае, если установление таких зон требуется в связи с размещением данных объектов

Таблица № 1

№ п/п	Код объекта	Вид объекта	Назначение, наименование, местоположение	Основные характеристики	Срок реализации, год	Наименование функциональной зоны	Характеристики зон с особыми условиями использования
1	2	3	4	5	6	7	8
1.	602010202	Объекты культуры и искусства[1]	Планируемый к ликвидации объект культурно-досугового (клубного) типа в п. Мичуринский	30 мест	2035	Зона специализированной общественной застройки	Установление не требуется
2.	602010202	Объекты культуры и искусства	Планируемый к размещению объект культурно-досугового (клубного) типа в п. Мичуринский	370 мест	2035	Зона специализированной общественной застройки	Установление не требуется
3.	602010202	Объекты культуры и искусства	Планируемый к ликвидации объект культурно-досугового (клубного) типа в п. Агролес	90 мест	2045	Зона специализированной общественной застройки	Установление не требуется
4.	602010202	Объекты культуры и искусства	Планируемый к размещению объект культурно-досугового	150 мест	2045	Многофункциональная общественно-деловая зона	Установление не требуется

[1] Для расчета объектов в сфере культуры и искусства использовано распоряжение Министерства культуры Российской Федерации от 18.11.2025 № Р-494 «Об утверждении методических рекомендаций органам государственной власти субъектов Российской Федерации и органам местного самоуправления о применении нормативов и норм оптимального размещения организаций культуры и обеспеченности населения услугами организаций культуры».

			(клубного) типа в п. Агролес				
5.	602010202	Объекты культуры и искусства	Планируемый к размещению объект культурно-досугового (клубного) типа в п. Зональный	700 мест	2045	Зона смешанной и общественно-деловой застройки	Установление не требуется
6.	602010301	Объекты физической культуры и массового спорта[2]	Планируемый к размещению объект спорта, включающий раздельно нормируемые спортивные сооружения (объекты) (в т.ч. физкультурно-оздоровительный комплекс) в д. Бердь	Спортивный комплекс, включающий спортивный зал площадью 216 кв. м, плоскостные спортивные сооружения общей площадью 0,1 га. Единовременная (нормативная) пропускная способность объекта (далее – ЕПС) 60 чел.	2035	Зона специализированной общественной застройки	Установление не требуется
7.	602010301	Объекты физической культуры и массового спорта	Планируемый к размещению объект спорта, включающий раздельно нормируемые спортивные сооружения (объекты) (в т.ч. физкультурно-оздоровительный комплекс) в п. Мичуринский	Спортивный комплекс, включающий спортивный зал площадью 540 кв. м, помещения для физкультурно-оздоровительных занятий общей площадью 300 кв. м, плоскостные спортивные сооружения общей	2035	Зона специализированной общественной застройки	Установление не требуется

[2] Расчет минимальной потребности планируемого населения в объектах в сфере физической культуры и массового спорта произведен на основании постановления Правительства Новосибирской области от 12.08.2015 № 303-п «Об утверждении региональных нормативов градостроительного проектирования Новосибирской области»

				площадью 0,2 га. ЕПС 125 чел.			
8.	602010301	Объекты физической культуры и массового спорта	Планируемый к размещению объект спорта, включающий раздельно нормируемые спортивные сооружения (объекты) (в т.ч. физкультурно-оздоровительный комплекс) в п. Зональный	Спортивный комплекс, включающий Физкультурно-спортивные залы суммарной площадью 2000 кв. м, плоскостные спортивные сооружения общей площадью 0,5 га. ЕПС 250 чел.	2045	Зона смешанной и общественно-деловой застройки	Установление не требуется
9.	602010302	Объекты физической культуры и массового спорта	Планируемое к размещению спортивное сооружение в п. Агролес	Спортивное сооружение площадью 0,15 га. ЕПС 50 чел.	2035	Зона специализированной общественной застройки	Установление не требуется
10.	602041102	Объекты водоснабжения	Планируемые к размещению водопроводные очистные сооружения в д. Бердь ул. Юбилейная	Производительность 240 $м^3$/сут	2035	Зона инженерной инфраструктуры	Зона санитарной охраны 30 м
11.	602041102	Объекты водоснабжения	Планируемые к размещению водопроводные очистные сооружения в д. Бердь ул. Бердская	Производительность 240 $м^3$/сут	2035	Зона инженерной инфраструктуры	Зона санитарной охраны 30 м
12.	602041202	Сети водоснабжения	Планируемый к размещению водопровод в п. Агролес	Протяженность 4,1 км	2035	Линейный объект	Санитарно-защитная полоса водовода 20 м
13.	602041202	Сети	Планируемый к	Протяженность	2035	Линейный объект	Санитарно-

		водоснабжения	размещению водопровод в п. Зональный	3,11 км			защитная полоса водовода 20 м
14.	602041202	Сети водоснабжения	Планируемый к размещению водопровод в д. Бердь	Протяженность 4,42 км	2035	Линейный объект	Санитарно-защитная полоса водовода 20 м
15.	602041202	Сети водоснабжения	Планируемый к размещению водопровод в п. Мичуринский	Протяженность 25,51 км	2035	Линейный объект	Санитарно-защитная полоса водовода 20 м
16.	602041202	Сети водоснабжения	Планируемый к реконструкции водопровод в п. Агролес	Общая протяженность 6,63 км	2045	Линейный объект	Санитарно-защитная полоса водовода 20 м
17.	602041202	Сети водоснабжения	Планируемый к реконструкции водопровод в д. Бердь	Общая протяженность 3,84 км	2045	Линейный объект	Санитарно-защитная полоса водовода 20 м
18.	602041202	Сети водоснабжения	Планируемый к реконструкции водопровод в п. Мичуринский	Общая протяженность 1,37 км	2045	Линейный объект	Санитарно-защитная полоса водовода 20 м
19.	602041303	Объекты водоотведения	Планируемая к размещению канализационная насосная станция (КНС) в п. Мичуринский	Производительность 1150 м^3/сут	2035	Зона инженерной инфраструктуры	Санитарно-защитная зона 20 м
20.	602041303	Объекты водоотведения	Планируемая к размещению канализационная насосная станция (КНС) в п. Зональный	Производительность 2350 м^3/сут	2035	Зона смешанной и общественно-деловой застройки	Санитарно-защитная зона 50 м
21.	602041302	Объекты водоотведения	Планируемые к размещению очистные	Производительность 1000 м^3/сут	2035	Зона смешанной и общественно-деловой	Санитарно-защитная зона 50 м

			сооружения дождевой канализации в п. Зональный			застройки	
22.	602041401	Сети водоотведения	Планируемая к размещению канализация самотечная в п. Мичуринский	Протяженность 2,96 км	2035	Линейный объект	Не устанавливается
23.	602041402	Сети водоотведения	Планируемая к размещению канализация напорная в п. Мичуринский	Протяженность 0,64 км	2035	Линейный объект	Не устанавливается
24.	602041404	Сети водоотведения	Планируемая к размещению канализация дождевая самотечная закрытая в п. Мичуринский	Протяженность 2,38 км	2035	Линейный объект	Не устанавливается
25.	602041405	Сети водоотведения	Планируемая к реконструкции канализация дождевая самотечная открытая в п. Агролес	Протяженность 1,25 км	2035	Линейный объект	Не устанавливается
26.	602041401	Сети водоотведения	Планируемая к размещению канализация самотечная в п. Зональный	Протяженность 0,74 км	2035	Линейный объект	Не устанавливается
27.	602041402	Сети водоотведения	Планируемая к размещению канализация напорная в п. Зональный	Протяженность 0,33 км	2035	Линейный объект	Не устанавливается
28.	602041404	Сети водоотведения	Планируемая к размещению канализация дождевая самотечная закрытая в	Протяженность 1,67 км	2035	Линейный объект	Не устанавливается

			п. Зональный				
29.	602041407	Сети водоотведения	Планируемые к размещению выпуски и ливнеотводы в п. Зональный	Протяженность 0,1 км	2035	Линейный объект	Не устанавливается
30.	602040901	Объекты теплоснабжения	Планируемый к размещению источник тепловой энергии в п Мичуринский, ул. Тополевая	Производительность 1 Гкал/ч	2035	Зона инженерной инфраструктуры	Санитарно-защитная зона 100 м
31.	602040901	Объекты теплоснабжения	Планируемый к размещению источник тепловой энергии в п. Мичуринский	Производительность 1 Гкал/ч	2035	Зона инженерной инфраструктуры	Санитарно-защитная зона 100 м
32.	602040901	Объекты теплоснабжения	Планируемый к размещению источник тепловой энергии в п. Зональный	Производительность 25 Гкал/ч	2035	Зона смешанной и общественно-деловой застройки	Санитарно-защитная зона 100 м
33.	602041002	Сети теплоснабжения	Планируемый к размещению теплопровод распределительный (квартальный) в п. Мичуринский	Протяженность в двухтрубном исчислении 1,07 км	2035	Линейный объект	Охранная зона 3 м
34.	602041002	Сети теплоснабжения	Планируемый к размещению теплопровод распределительный (квартальный) в п. Зональный	Протяженность в двухтрубном исчислении 0,76 км	2035	Линейный объект	Охранная зона 3 м
35.	602040514	Объекты добычи и транспортировки газа	Планируемый к размещению пункт редуцирования газа (ПРГ) в п. Мичуринский,	Пропускная способность 150 $м^3$/час	2035	Зона застройки малоэтажными жилыми домами (до 4 этажей, включая	Охранная зона 10 м

			ул. Тополевая			мансардный)	
36.	602040514	Объекты добычи и транспортировки газа	Планируемый к размещению пункт редуцирования газа (ПРГ) в п. Мичуринский, ул. Лазурная	Пропускная способность 150 м^3/час	2035	Зона транспортной инфраструктуры	Охранная зона 10 м
37.	602040514	Объекты добычи и транспортировки газа	Планируемый к размещению пункт редуцирования газа (ПРГ) в п. Мичуринский, ул. Лазурная	Пропускная способность 150 м^3/час	2035	Зоны сельскохозяйственного использования	Охранная зона 10 м
38.	602040514	Объекты добычи и транспортировки газа	Планируемый к размещению пункт редуцирования газа (ПРГ) в п. Мичуринский	Пропускная способность 150 м^3/час	2035	Зона застройки малоэтажными жилыми домами (до 4 этажей, включая мансардный)	Охранная зона 10 м
39.	602040514	Объекты добычи и транспортировки газа	Планируемый к размещению пункт редуцирования газа (ПРГ) в п. Мичуринский	Пропускная способность 150 м^3/час	2035	Зона застройки малоэтажными жилыми домами (до 4 этажей, включая мансардный)	Охранная зона 10 м
40.	602040514	Объекты добычи и транспортировки газа	Планируемый к размещению пункт редуцирования газа (ПРГ) в п. Мичуринский	Пропускная способность 150 м^3/час	2035	Зона специализированной общественной застройки	Охранная зона 10 м
41.	602040601	Распределительные трубопроводы для транспортировки газа	Планируемый к размещению газопровод распределительный высокого давления в п. Мичуринский	Протяженность 3,40 км	2035	Линейный объект	Охранная зона 2 м

42.	602040601	Распределительные трубопроводы для транспортировки газа	Планируемый к размещению газопровод распределительный высокого давления в п. Зональный	Протяженность 0,59 км	2035	Линейный объект	Охранная зона 2 м
43.	602040601	Распределительные трубопроводы для транспортировки газа	Планируемый к ликвидации газопровод распределительный высокого давления в п. Зональный	Протяженность 0,58 км	2035	Линейный объект	Охранная зона 2 м
44.	602040217	Электрические подстанции	Планируемая к размещению трансформаторная подстанция (ТП) в п. Мичуринский	Мощность 250 кВА	2035	Зона застройки малоэтажными жилыми домами (до 4 этажей, включая мансардный)	Охранная зона 10 м
45.	602040217	Электрические подстанции	Планируемая к размещению трансформаторная подстанция (ТП) в п. Мичуринский	Мощность 250 кВА	2035	Зона озелененных территорий общего пользования (лесопарки, парки, сады, скверы, бульвары, городские леса)	Охранная зона 10 м
46.	602040217	Электрические подстанции	Планируемая к размещению трансформаторная подстанция (ТП) в п. Мичуринский	Мощность 250 кВА	2035	Зона инженерной инфраструктуры	Охранная зона 10 м
47.	602040217	Электрические подстанции	Планируемая к размещению трансформаторная подстанция (ТП) в п. Мичуринский	Мощность 250 кВА	2035	Зона застройки малоэтажными жилыми домами (до 4 этажей, включая мансардный)	Охранная зона 10 м
48.	602040217	Электрические	Планируемая к	Мощность 250 кВА	2035	Зона застройки	Охранная зона

		подстанции	размещению трансформаторная подстанция (ТП) в п. Мичуринский			индивидуальными жилыми домами	10 м
49.	602040217	Электрические подстанции	Планируемая к размещению трансформаторная подстанция в (ТП) п. Агролес	Мощность 250 кВА	2035	Зона транспортной инфраструктуры	Охранная зона 10 м
50.	602040217	Электрические подстанции	Планируемая к размещению трансформаторная подстанция (ТП) в п. Зональный (ТП-1)	Мощность 630 кВА	2035	Зона смешанной и общественно-деловой застройки	Охранная зона 10 м
51.	602040217	Электрические подстанции	Планируемая к размещению трансформаторная подстанция (ТП) в п. Зональный (ТП-2)	Мощность 630 кВА	2035	Зона смешанной и общественно-деловой застройки	Охранная зона 10 м
52.	602040217	Электрические подстанции	Планируемая к размещению трансформаторная подстанция (ТП) в п. Зональный (ТП-3)	Мощность 630 кВА	2035	Зона смешанной и общественно-деловой застройки	Охранная зона 10 м
53.	602040217	Электрические подстанции	Планируемая к размещению трансформаторная подстанция (ТП) в п. Зональный (ТП-4)	Мощность 630 кВА	2035	Зона смешанной и общественно-деловой застройки	Охранная зона 10 м
54.	602040315	Линии электропередачи	Планируемые к размещению линии электропередачи 10 кВ в п. Мичуринский	Протяженность 3,77 км	2035	Линейный объект	Охранная зона 10 м

55.	602040315	Линии электропередачи	Планируемые к ликвидации линии электропередачи 10 кВ в п. Мичуринский	Протяженность 1,29 км	2035	Линейный объект	Охранная зона 10 м
56.	602040315	Линии электропередачи	Планируемые к размещению линии электропередачи 10 кВ в п. Агролес	Протяженность 0,25 км	2035	Линейный объект	Охранная зона 1 м
57.	602040315	Линии электропередачи	Планируемые к ликвидации линии электропередачи 10 кВ в п. Зональный	Протяженность 0,67 км	2035	Линейный объект	Охранная зона 10 м
58.	602040315	Линии электропередачи	Планируемые к размещению линии электропередачи 10 кВ в п. Зональный	Протяженность 1,07 км	2035	Линейный объект	Охранная зона 10 м

2. Параметры функциональных зон, а также сведения о планируемых для размещения в них объектах федерального значения, объектах регионального значения, объектах местного значения, за исключением линейных объектов

Таблица № 2

№ п/п	Наименование	Параметры функциональных зон			Сведения о планируемых объектах		
		Параметр	Показатель	%	Регионального значения	Местного значения муниципального района	Местного значения
1	2	3	4	5	6	7	8
	Общая площадь сельского поселения	Площадь, га	**3265,9**	**100**			
1.	Зона застройки индивидуальными жилыми домами	Площадь, га	202,9	6,2	–	–	Планируемая к размещению трансформаторная подстанция (ТП) в п. Мичуринский
		Коэффициент застройки	0,1	-			
		Средняя этажность	1	-			
		Планируемый объем ввода жилья, тыс. кв. м	102,5	-			
		Плотность населения, чел./га	17	-			
		Численность населения, чел.	3490	-			
		Средняя жилищная обеспеченность, кв. м/чел.	65,4	-			

2.	Зона застройки малоэтажными жилыми домами (до 4 этажей, включая мансардный)	Площадь, га	86,3	2,6	–	–	Планируемый к размещению пункт редуцирования газа (ПРГ) в п. Мичуринский Планируемый к размещению пункт редуцирования газа (ПРГ) в п. Мичуринский Планируемый к размещению пункт редуцирования газа (ПРГ) в п. Мичуринский, ул. Тополевая Планируемая к размещению трансформаторная подстанция (ТП) в п. Мичуринский Планируемая к размещению трансформаторная подстанция (ТП) в п. Мичуринский
		Коэффициент застройки	0,2	-			
		Средняя этажность	3	-			
		Планируемый объем ввода жилья, тыс. кв. м	138,4	-			
		Плотность населения, чел./га	49	-			
		Численность населения, чел.	4230	-			
		Средняя жилищная обеспеченность, кв. м/чел.	38,1	-			
3.	Зона смешанной и общественно-деловой застройки	Площадь, га	24,7	0,8	–	Планируемое к размещению здание (комплекс зданий) дошкольной образовательной	Планируемый к размещению объект культурно-досугового (клубного) типа в п. Зональный
		Коэффициент застройки	0,2	-			
		Средняя этажность	9	-			

		Планируемый объем ввода жилья, тыс. кв. м	207,6	-		организации на 190 мест в п. Зональный (2 объекта) Планируемое к размещению здание (комплекс зданий) общеобразовательной организации на 1100 мест в п. Зональный Планируемый к размещению объект культурно-просветительного назначения в п. Зональный (72,7 тыс. единиц хранения, 60 читательских мест) Планируемая к размещению здание (комплекс зданий) организации дополнительного образования на 300 мест в п. Зональный на базе общеобразовательной организации	Планируемый к размещению объект спорта, включающий раздельно нормируемые спортивные сооружения (объекты) (в т.ч. физкультурно-оздоровительный комплекс), в п. Зональный Планируемая к размещению канализационная насосная станция (КНС) в п. Зональный Планируемые к размещению очистные сооружения дождевой канализации в п. Зональный Планируемый к размещению источник тепловой энергии в п. Зональный Планируемая к размещению трансформаторная
		Плотность населения, чел./га	420	-			
		Численность населения, чел.	10380	-			
		Средняя жилищная обеспеченность, кв. м/чел.	20,0	-			

							подстанция (ТП) в п. Зональный (ТП-1) Планируемая к размещению трансформаторная подстанция (ТП) в п. Зональный (ТП-2) Планируемая к размещению трансформаторная подстанция (ТП) в п. Зональный (ТП-3) Планируемая к размещению трансформаторная подстанция (ТП) в п. Зональный (ТП-4)
4.	Многофункциональная общественно-деловая зона	Площадь, га	15,8	0,5	–	Планируемый к размещению объект культурно-просветительного назначения в п. Мичуринский (36,1 тыс. единиц хранения, 30 читательских мест)	Планируемый к размещению объект культурно-досугового (клубного) типа в п. Агролес
5.	Зона специализированной общественной застройки	Площадь, га	32,6	1,0	Планируемый к размещению объект (здание, комплекс зданий), на базе которого	Планируемое к размещению здание (комплекс зданий) дошкольной	Планируемый к ликвидации объект культурно-досугового (клубного)

					оказывается первичная медико-санитарная помощь, в п. Мичуринской	образовательной организации на 220 мест в п. Мичуринский. Планируемое к размещению здание (комплекс зданий) общеобразовательной организации на 600 мест в п. Мичуринский. Планируемое к размещению здание (комплекс зданий) организации дополнительного образования на 100 мест в п. Мичуринский	типа в п. Мичуринский. Планируемый к размещению объект культурно-досугового (клубного) типа в п. Мичуринский. Планируемый к ликвидации объект культурно-досугового (клубного) типа в п. Агролес. Планируемый к размещению объект спорта, включающий раздельно нормируемые спортивные сооружения (объекты) (в т.ч. физкультурно-оздоровительный комплекс) в п. Мичуринский. Планируемое к размещению спортивное сооружение в п. Агролес. Планируемый к размещению объект спорта, включающий

							раздельно нормируемые спортивные сооружения (объекты) (в т.ч. физкультурно-оздоровительный комплекс) в д. Бердь. Планируемый к размещению пункт редуцирования газа (ПРГ) в п. Мичуринский
6.	Производственные зоны, зоны инженерной и транспортной инфраструктур	Площадь, га	2,5	0,1	–	–	–
7.	Производственная зона	Площадь, га	361,5	11,1	–	–	–
8.	Зона инженерной инфраструктуры	Площадь, га	13,2	0,4	–	–	Планируемые к размещению водопроводные очистные сооружения в д. Бердь, ул. Юбилейная. Планируемые к размещению водопроводные очистные сооружения в д. Бердь ул. Бердская. Планируемая к размещению канализационная насосная

							станция (КНС) в п. Мичуринский. Планируемый к размещению источник тепловой энергии в п. Мичуринский, ул. Тополевая. Планируемый к размещению источник тепловой энергии в п. Мичуринский. Планируемая к размещению трансформаторная подстанция (ТП) в п. Мичуринский
9.	Зона транспортной инфраструктуры	Площадь, га	193,9	5,9	–	–	Планируемый к размещению пункт редуцирования газа (ПРГ) в п. Мичуринский, ул. Лазурная. Планируемая к размещению трансформаторная подстанция (ТП) в п. Агролес
10.	Зоны сельскохозяйственного	Площадь, га	274,6	8,4	–	–	Планируемый к размещению пункт

	использования						редуцирования газа (ПРГ) в п. Мичуринский, ул. Лазурная
11.	Зона сельскохозяйственных угодий	Площадь, га	352,9	10,8	–	–	–
12.	Зона садоводства, огородничества	Площадь, га	480,6	14,7	–	–	–
13.	Производственная зона сельскохозяйственных предприятий	Площадь, га	41,1	1,3	–	–	–
14.	Иные зоны сельскохозяйственного назначения	Площадь, га	10,0	0,3	–	–	–
15.	Зоны рекреационного назначения	Площадь, га	59,1	1,8	–	–	–
16.	Зона озелененных территорий общего пользования (парки, сады, скверы, бульвары)	Площадь, га	8,6	0,3	–	–	Планируемая к размещению трансформаторная подстанция (ТП) в п. Мичуринский
17.	Зона отдыха	Площадь, га	34,8	1,1	–	–	–
18.	Лесопарковая зона	Площадь, га	1,1	0,03	–	–	–
19.	Зона лесов	Площадь, га	43,0	1,3	–	–	–
20.	Зона кладбищ	Площадь, га	5,1	0,2	–	–	–
21.	Зона озелененных территорий специального назначения	Площадь, га	6,3	0,2	–	–	–
22.	Зона акваторий	Площадь, га	1015,4	31,1	–	–	–

ПРИЛОЖЕНИЕ № 2
к генеральному плану
Мичуринского сельсовета Искитимского района
Новосибирской области

Карта планируемого размещения объектов местного значения

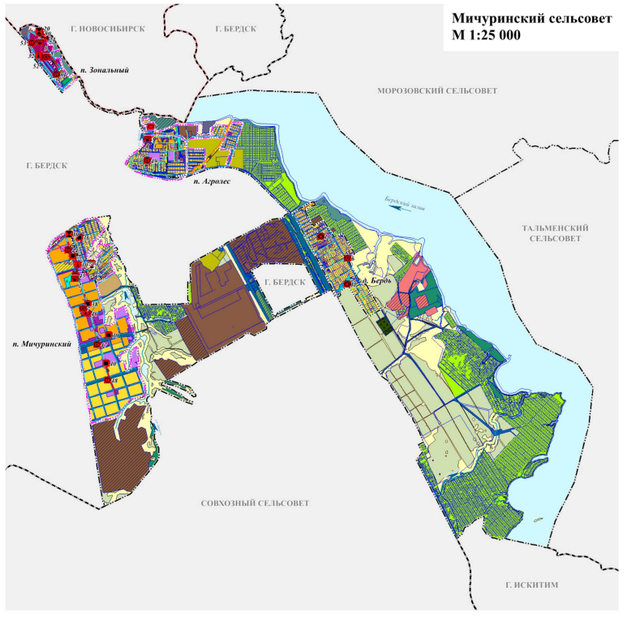

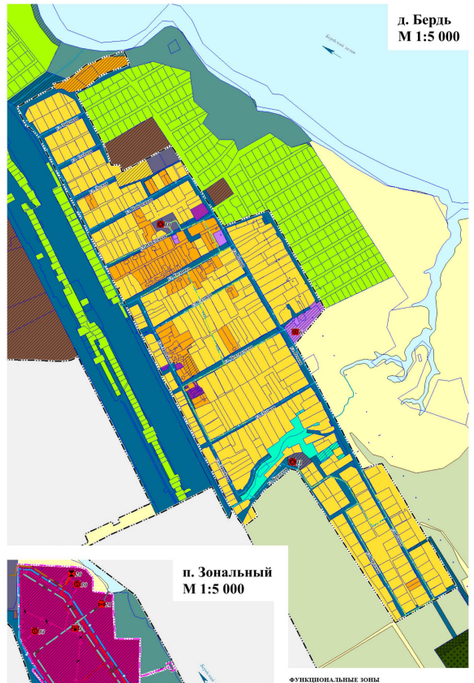

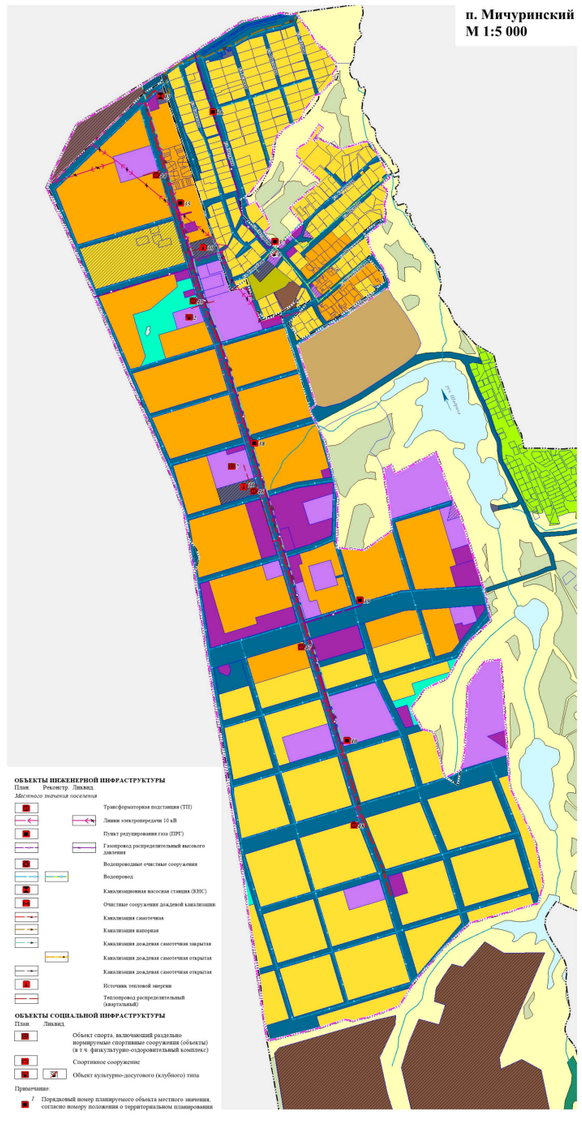



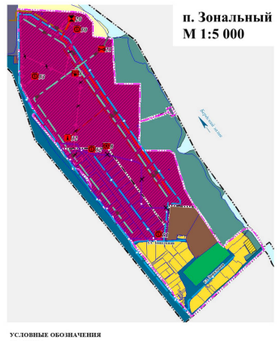

УСЛОВНЫЕ ОБОЗНАЧЕНИЯ

ГРАНИЦЫ

Сущ. План

- Граница муниципального района
- Граница городского округа
- Граница сельского поселения
- Граница населенного пункта
- Границы земельных участков, сведения о которых внесены в Единый государственный реестр недвижимости

ПРИРОДНЫЕ ОБЪЕКТЫ

- Водоток (река, ручей, канал)

ФУНКЦИОНАЛЬНЫЕ ЗОНЫ

Сущ. План

- Зона застройки индивидуальными жилыми домами
- Зона застройки малоэтажными жилыми домами (до 4 этажей, включая мансардный)
- Зона специальной и общественно-деловой застройки
- Многофункциональная общественно-деловая зона
- Зона специализированной общественной застройки
- Производственные зоны, зоны инженерной и транспортной инфраструктур
- Производственная зона
- Зона инженерной инфраструктуры
- Зона транспортной инфраструктуры
- Зоны сельскохозяйственного использования
- Зона сельскохозяйственных угодий
- Зона садоводства, огородничества
- Производственная зона сельскохозяйственных предприятий
- Зона озелененных территорий общего пользования (парки, сады, скверы, бульвары, городские леса)
- Зоны рекреационного назначения
- Зона отдыха
- Лесопарковая зона
- Зона лесов
- Зона кладбищ
- Зона озелененных территорий специального назначения
- Зона акваторий

ОБЪЕКТЫ ИНЖЕНЕРНОЙ ИНФРАСТРУКТУРЫ

План Реконстр. Линейн.

Местного значения поселения

- Трансформаторная подстанция (ТП)
- Линии электропередачи 10 кВ
- Пункт редуцирования газа (ПРГ)
- Газопровод распределительный высокого давления
- Водопроводные очистные сооружения
- Водопровод
- Канализационная насосная станция (КНС)
- Очистные сооружения дождевой канализации
- Канализация самотечная
- Канализация напорная
- Канализация дождевая самотечная закрытая
- Канализация дождевая самотечная открытая
- Канализация дождевая самотечная открытая
- Источник тепловой энергии
- Тепловод распределительный (закрытый)

ОБЪЕКТЫ СОЦИАЛЬНОЙ ИНФРАСТРУКТУРЫ

План Линейн.

- Объект спорта, включающий раздельно нормируемые спортивные сооружения (объекты) (в т.ч. физкультурно-оздоровительный комплекс)
- Спортивное сооружение
- Объект культурно-досугового (клубного) типа

Примечание:

1 Порядковый номер планируемого объекта местного значения, согласно номеру положения о территориальном планировании

ПРИЛОЖЕНИЕ № 3
к генеральному плану
Мичуринского сельсовета Искитимского района
Новосибирской области

Карта границ населенных пунктов (в том числе границ образуемых населенных пунктов)

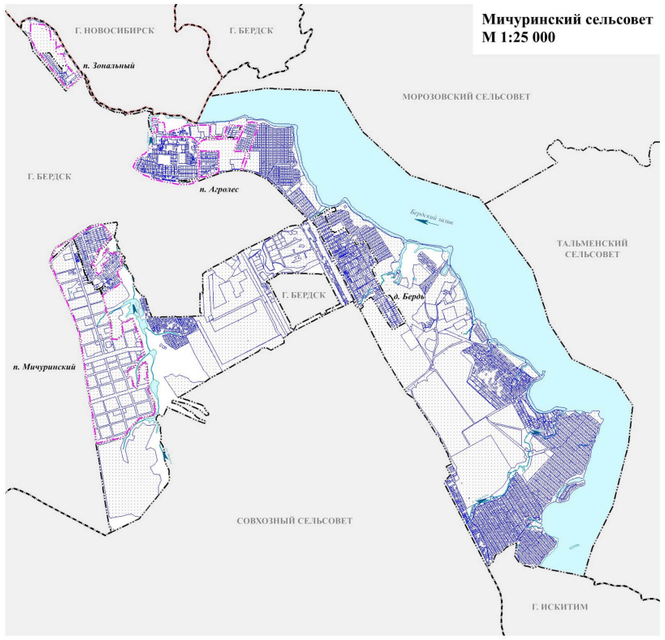



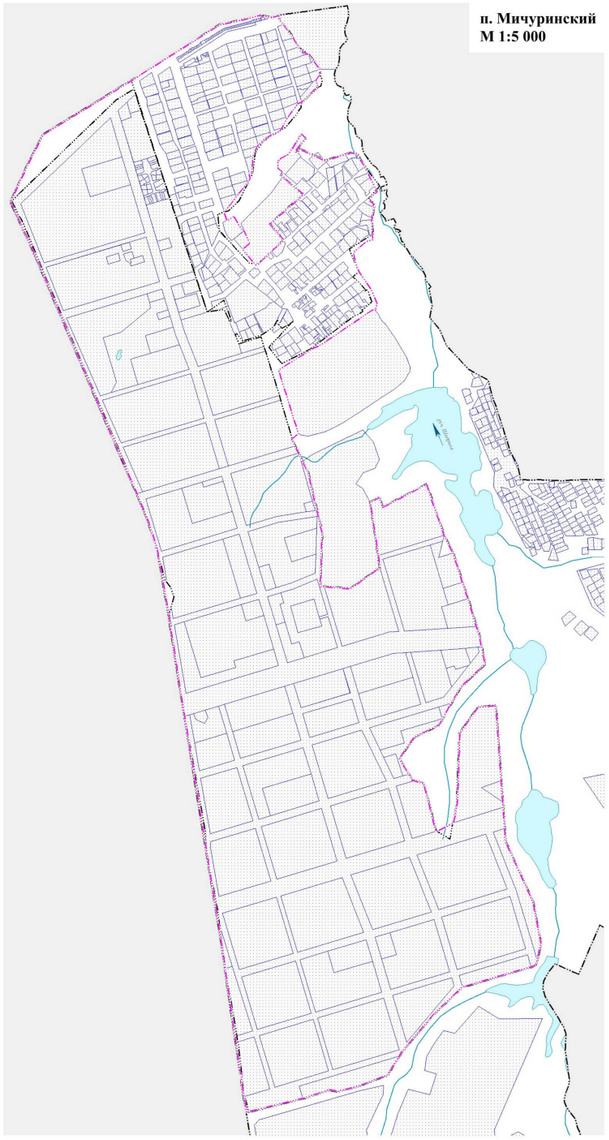

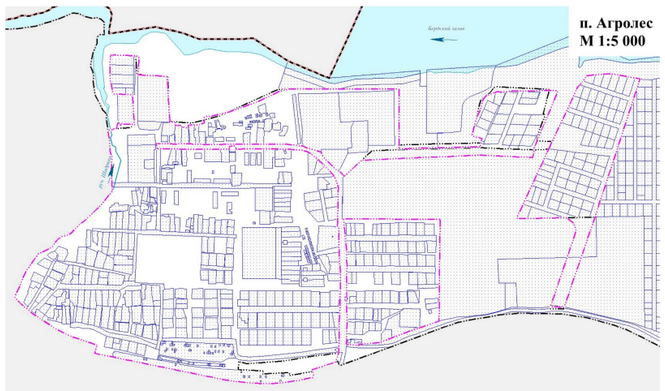

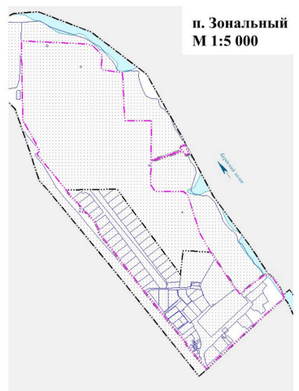

УСЛОВНЫЕ ОБОЗНАЧЕНИЯ

ГРАНИЦЫ

Сущ. План.

- Граница муниципального района
- Граница городского округа
- Граница сельского поселения
- Граница населенного пункта
- Границы земельных участков, сведения о которых внесены в Единый государственный реестр недвижимости

ПРИРОДНЫЕ ОБЪЕКТЫ

- Водоток (река, ручей, канал)

ПРИЛОЖЕНИЕ № 4
к генеральному плану
Мичуринского сельсовета Искитимского района
Новосибирской области

Карта функциональных зон

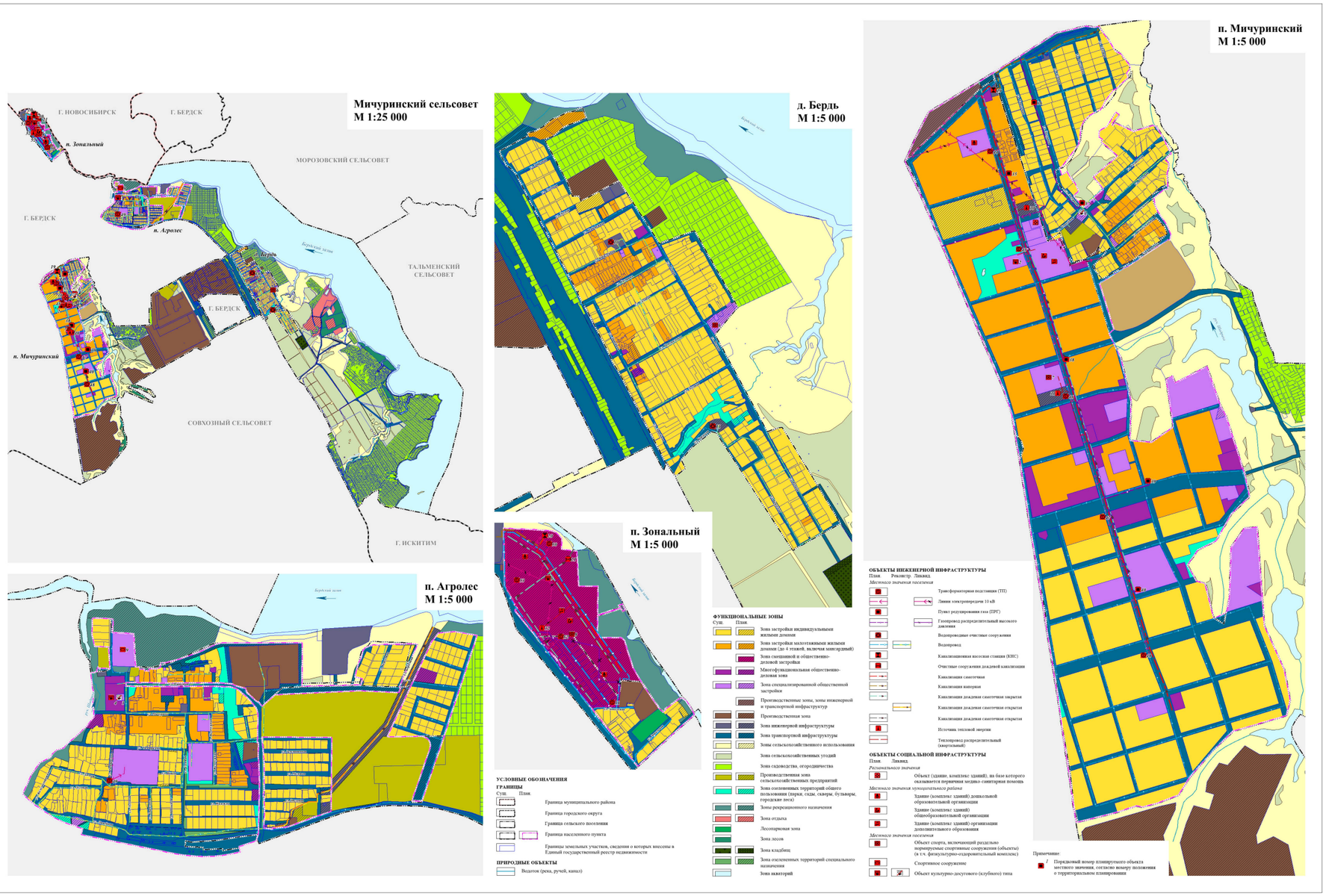

ПРИЛОЖЕНИЕ № 5
к генеральному плану
Мичуринского сельсовета Искитимского района
Новосибирской области

Сведения о границах населенных пунктов (в том числе границах образуемых населенных пунктов)

ГРАФИЧЕСКОЕ ОПИСАНИЕ
местоположения границ населенных пунктов, территориальных зон, особо охраняемых природных территорий, зон с особыми условиями использования территории

поселок Агролес Мичуринского сельсовета
Искитимского района Новосибирской области

(наименование объекта, местоположение границ
которого описано (далее - объект)

Раздел 1

Сведения об объекте		
N п/п	Характеристики объекта	Описание характеристик
1	2	3
1	Местоположение объекта	Новосибирская область, район Искитимский, сельсовет Мичуринский, поселок Агролес
2	Площадь объекта +/- величина погрешности определения площади (Р +/- Дельта Р)	1062642кв.м ± 361кв.м
3	Иные характеристики объекта	–

Раздел 2

Сведения о местоположении границ объекта					
1. Система координат <u>МСК НСО, зона 4</u>					
2. Сведения о характерных точках границ объекта					
Обозначение характерных точек границ	Координаты, м		Метод определения координат характерной точки	Средняя квадратическая погрешность положения характерной точки (Mt), м	Описание обозначения точки на местности (при наличии)
	X	Y			
1	2	3	4	5	6
–	–	–	–	–	–
3. Сведения о характерных точках части (частей) границы объекта					
Обозначение характерных точек части границы	Координаты, м		Метод определения координат характерной точки	Средняя квадратическая погрешность положения характерной точки (Mt), м	Описание обозначения точки на местности (при наличии)
	X	Y			
1	2	3	4	5	6
Часть № –					
–	–	–	–	–	–

Раздел 3

Сведения о местоположении измененных (уточненных) границ объекта							
1. Система координат МСК НСО, зона 4							
2. Сведения о характерных точках границ объекта							
Обозначение характерных точек границ	Существующие координаты, м		Измененные (уточненные) координаты, м		Метод определения координат характерной точки	Средняя квадратическая погрешность положения характерной точки (Mt), м	Описание обозначения точки на местности (при наличии)
	X	Y	X	Y			
1	2	3	4	5	6	7	8
1	–	–	457992,47	4212238,23	Геодезический метод	0,10	–
2	–	–	457830,13	4212237,66	Геодезический метод	0,10	–
3	–	–	457810,80	4212237,60	Геодезический метод	0,10	–
4	457799,15	4212237,55	457799,15	4212237,55	Геодезический метод	0,10	–
5	–	–	457802,16	4212365,18	Геодезический метод	0,10	–
6	–	–	457802,52	4212381,12	Геодезический метод	0,10	–
7	–	–	457802,89	4212396,13	Геодезический метод	0,10	–
8	–	–	457804,31	4212454,80	Геодезический метод	0,10	–
9	–	–	457804,57	4212467,26	Геодезический метод	0,10	–
10	–	–	457805,20	4212493,65	Геодезический метод	0,10	–
11	457794,89	4212150,09	–	–	Геодезический метод	0,10	–
12	457712,83	4212060,62	–	–	Геодезический метод	0,10	–
13	457729,55	4212044,57	–	–	Геодезический метод	0,10	–
14	457805,41	4212502,74	457805,41	4212502,74	Геодезический метод	0,10	–
15	–	–	457824,31	4212507,41	Геодезический метод	0,10	–
16	–	–	457833,75	4212509,76	Геодезический метод	0,10	–
17	–	–	457836,22	4212500,78	Геодезический метод	0,10	–
18	–	–	457842,77	4212476,97	Геодезический метод	0,10	–
19	–	–	457871,08	4212484,00	Геодезический метод	0,10	–
20	–	–	457900,17	4212491,18	Геодезический метод	0,10	–
21	–	–	457928,43	4212504,57	Геодезический метод	0,10	–
22	–	–	457957,00	4212511,71	Геодезический метод	0,10	–
23	–	–	457969,56	4212520,33	Геодезический метод	0,10	–
24	–	–	457979,65	4212544,71	Геодезический метод	0,10	–
25	–	–	457980,53	4212552,66	Геодезический метод	0,10	–

26	–	–	457983,19	4212553,25	Геодезический метод	0,10	–
27	–	–	457984,58	4212556,59	Геодезический метод	0,10	–
28	–	–	457982,98	4212574,75	Геодезический метод	0,10	–
29	–	–	457986,44	4212606,03	Геодезический метод	0,10	–
30	–	–	457987,28	4212753,75	Геодезический метод	0,10	–
31	–	–	457823,98	4212684,47	Геодезический метод	0,10	–
32	–	–	457796,33	4212672,74	Геодезический метод	0,10	–
33	–	–	457796,59	4212677,30	Геодезический метод	0,10	–
34	–	–	457772,99	4212671,53	Геодезический метод	0,10	–
35	–	–	457780,44	4212501,60	Геодезический метод	0,10	–
36	–	–	457763,70	4212117,37	Геодезический метод	0,10	–
37	–	–	457712,83	4212060,60	Геодезический метод	0,10	–
38	–	–	457729,55	4212044,56	Геодезический метод	0,10	–
39	457732,69	4212037,01	457732,69	4212037,01	Геодезический метод	0,10	–
40	–	–	457737,46	4212030,12	Геодезический метод	0,10	–
41	457737,46	4212030,13	–	–	Геодезический метод	0,10	–
42	–	–	457773,85	4211993,51	Геодезический метод	0,10	–
43	457773,85	4211993,52	–	–	Геодезический метод	0,10	–
44	–	–	457791,48	4211986,44	Геодезический метод	0,10	–
45	457791,48	4211986,45	–	–	Геодезический метод	0,10	–
46	–	–	457802,05	4211946,70	Геодезический метод	0,10	–
47	457802,05	4211946,72	–	–	Геодезический метод	0,10	–
48	–	–	457804,95	4211936,82	Геодезический метод	0,10	–
49	457804,95	4211936,84	–	–	Геодезический метод	0,10	–
50	457810,00	4211929,20	457810,00	4211929,20	Геодезический метод	0,10	–
51	–	–	457816,60	4211872,73	Геодезический метод	0,10	–
52	–	–	457816,61	4211868,14	Геодезический метод	0,10	–
53	–	–	457816,64	4211851,22	Геодезический метод	0,10	–
54	–	–	457816,66	4211836,20	Геодезический метод	0,10	–
55	457811,39	4211928,55	–	–	Геодезический метод	0,10	–
56	457812,22	4211919,70	–	–	Геодезический метод	0,10	–
57	457816,60	4211872,74	–	–	Геодезический метод	0,10	–
58	457816,64	4211850,00	–	–	Геодезический метод	0,10	–
59	457816,65	4211843,00	–	–	Геодезический метод	0,10	–

60	457816,73	4211799,53	457816,73	4211799,53	Геодезический метод	0,10	–
61	457815,96	4211775,50	457815,96	4211775,50	Геодезический метод	0,10	–
62	–	–	457816,28	4211716,91	Геодезический метод	0,10	–
63	457816,27	4211719,37	–	–	Геодезический метод	0,10	–
64	–	–	457816,30	4211713,82	Геодезический метод	0,10	–
65	457816,30	4211713,83	–	–	Геодезический метод	0,10	–
66	–	–	457816,16	4211706,90	Геодезический метод	0,10	–
67	457816,21	4211709,37	–	–	Геодезический метод	0,10	–
68	457814,71	4211636,81	457814,71	4211636,81	Геодезический метод	0,10	–
69	457814,71	4211612,41	457814,71	4211612,41	Геодезический метод	0,10	–
70	457816,07	4211589,86	457816,07	4211589,86	Геодезический метод	0,10	–
71	457816,77	4211578,16	457816,77	4211578,16	Геодезический метод	0,10	–
72	457817,26	4211558,54	457817,26	4211558,54	Геодезический метод	0,10	–
73	457817,25	4211557,22	457817,25	4211557,22	Геодезический метод	0,10	–
74	457817,09	4211530,47	457817,09	4211530,47	Геодезический метод	0,10	–
75	457816,96	4211510,98	457816,96	4211510,98	Геодезический метод	0,10	–
76	457817,26	4211492,83	457817,26	4211492,83	Геодезический метод	0,10	–
77	457817,29	4211486,65	457817,29	4211486,65	Геодезический метод	0,10	–
78	457817,41	4211465,79	457817,41	4211465,79	Геодезический метод	0,10	–
79	457817,44	4211450,49	457817,44	4211450,49	Геодезический метод	0,10	–
80	457798,21	4211450,90	457798,21	4211450,90	Геодезический метод	0,10	–
81	–	–	457798,14	4211457,68	Геодезический метод	0,10	–
82	–	–	457798,12	4211463,68	Геодезический метод	0,10	–
83	–	–	457797,99	4211497,98	Геодезический метод	0,10	–
84	–	–	457797,99	4211499,36	Геодезический метод	0,10	–
85	457798,16	4211462,68	–	–	Геодезический метод	0,10	–
86	457797,99	4211499,35	–	–	Геодезический метод	0,10	–
87	457798,57	4211500,75	457798,57	4211500,75	Геодезический метод	0,10	–
88	457798,17	4211514,68	457798,17	4211514,68	Геодезический метод	0,10	–
89	–	–	457797,91	4211531,27	Геодезический метод	0,10	–
90	457797,91	4211531,28	–	–	Геодезический метод	0,10	–
91	–	–	457797,44	4211532,75	Геодезический метод	0,10	–
92	457797,44	4211532,74	–	–	Геодезический метод	0,10	–
93	457797,24	4211549,55	457797,24	4211549,55	Геодезический метод	0,10	–

94	457797,86	4211566,55	457797,86	4211566,55	Геодезический метод	0,10	–
95	457797,68	4211607,83	457797,68	4211607,83	Геодезический метод	0,10	–
96	457797,58	4211665,71	–	–	Геодезический метод	0,10	–
97	457797,51	4211688,75	457797,51	4211688,75	Геодезический метод	0,10	–
98	457807,96	4211689,15	457807,96	4211689,15	Геодезический метод	0,10	–
99	457807,24	4211707,78	457807,24	4211707,78	Геодезический метод	0,10	–
100	457797,91	4211707,42	457797,91	4211707,42	Геодезический метод	0,10	–
101	–	–	457798,07	4211737,41	Геодезический метод	0,10	–
102	457798,45	4211799,88	457798,45	4211799,88	Геодезический метод	0,10	–
103	457798,09	4211836,69	457798,09	4211836,69	Геодезический метод	0,10	–
104	457798,08	4211836,96	–	–	Геодезический метод	0,10	–
105	457798,07	4211837,32	–	–	Геодезический метод	0,10	–
106	457796,17	4211891,95	–	–	Геодезический метод	0,10	–
107	457795,47	4211911,91	–	–	Геодезический метод	0,10	–
108	457795,16	4211920,78	457795,16	4211920,78	Геодезический метод	0,10	–
109	457788,16	4211943,41	457788,16	4211943,41	Геодезический метод	0,10	–
110	457781,86	4211953,18	457781,86	4211953,18	Геодезический метод	0,10	–
111	457771,22	4211966,95	457771,22	4211966,95	Геодезический метод	0,10	–
112	457765,63	4211973,12	457765,63	4211973,12	Геодезический метод	0,10	–
113	–	–	457749,15	4211991,27	Геодезический метод	0,10	–
114	–	–	457744,19	4211996,18	Геодезический метод	0,10	–
115	457749,15	4211991,28	–	–	Геодезический метод	0,10	–
116	457732,39	4212007,82	457732,39	4212007,82	Геодезический метод	0,10	–
117	457718,57	4212020,24	457718,57	4212020,24	Геодезический метод	0,10	–
118	457709,58	4212026,39	457709,58	4212026,39	Геодезический метод	0,10	–
119	457703,45	4212030,60	457703,45	4212030,60	Геодезический метод	0,10	–
120	457690,90	4212035,72	457690,90	4212035,72	Геодезический метод	0,10	–
121	457675,14	4212040,64	457675,14	4212040,64	Геодезический метод	0,10	–
122	457645,44	4212040,06	457645,44	4212040,06	Геодезический метод	0,10	–
123	457612,87	4212039,41	457612,87	4212039,41	Геодезический метод	0,10	–
124	457573,33	4212038,64	–	–	Геодезический метод	0,10	–
125	457570,79	4212038,59	457570,79	4212038,59	Геодезический метод	0,10	–
126	–	–	457558,57	4212037,76	Геодезический метод	0,10	–
127	457568,96	4212038,47	–	–	Геодезический метод	0,10	–

128	457558,97	4212037,79	–	–	Геодезический метод	0,10	–
129	457547,77	4212037,02	457547,77	4212037,02	Геодезический метод	0,10	–
130	457547,64	4212042,43	457547,64	4212042,43	Геодезический метод	0,10	–
131	–	–	457482,10	4212041,65	Геодезический метод	0,10	–
132	457482,10	4212041,64	–	–	Геодезический метод	0,10	–
133	457464,33	4212044,00	457464,33	4212044,00	Геодезический метод	0,10	–
134	457432,75	4212045,19	457432,75	4212045,19	Геодезический метод	0,10	–
135	457394,81	4212046,62	457394,81	4212046,62	Геодезический метод	0,10	–
136	457372,26	4212047,47	457372,26	4212047,47	Геодезический метод	0,10	–
137	–	–	457357,71	4212047,13	Геодезический метод	0,10	–
138	–	–	457338,84	4212046,69	Геодезический метод	0,10	–
139	–	–	457331,02	4212046,51	Геодезический метод	0,10	–
140	–	–	457290,62	4212045,56	Геодезический метод	0,10	–
141	–	–	457283,82	4212045,40	Геодезический метод	0,10	–
142	457349,77	4212046,84	–	–	Геодезический метод	0,10	–
143	457338,84	4212046,53	–	–	Геодезический метод	0,10	–
144	457338,84	4212047,43	–	–	Геодезический метод	0,10	–
145	457328,83	4212046,25	–	–	Геодезический метод	0,10	–
146	457268,20	4212045,04	457268,20	4212045,04	Геодезический метод	0,10	–
147	457218,70	4212043,88	457218,70	4212043,88	Геодезический метод	0,10	–
148	457212,78	4212043,74	457212,78	4212043,74	Геодезический метод	0,10	–
149	457171,76	4212042,78	457171,76	4212042,78	Геодезический метод	0,10	–
150	–	–	457156,84	4212042,42	Геодезический метод	0,10	–
151	457154,72	4212042,38	457154,72	4212042,38	Геодезический метод	0,10	–
152	457138,45	4212042,00	457138,45	4212042,00	Геодезический метод	0,10	–
153	–	–	457123,54	4212036,73	Геодезический метод	0,10	–
154	–	–	457108,62	4212032,30	Геодезический метод	0,10	–
155	–	–	457083,66	4211955,81	Геодезический метод	0,10	–
156	457127,63	4211958,38	–	–	Геодезический метод	0,10	–
157	457110,91	4211853,52	–	–	Геодезический метод	0,10	–
158	457103,90	4211743,50	–	–	Геодезический метод	0,10	–
159	457109,67	4211717,49	–	–	Геодезический метод	0,10	–
160	457081,71	4211715,48	–	–	Геодезический метод	0,10	–
161	457080,66	4211730,17	–	–	Геодезический метод	0,10	–

162	457078,23	4211796,06	–	–	Геодезический метод	0,10	–
163	457067,72	4211796,17	–	–	Геодезический метод	0,10	–
164	457071,63	4211882,06	–	–	Геодезический метод	0,10	–
165	457063,17	4211883,80	–	–	Геодезический метод	0,10	–
166	457076,25	4211957,45	457076,25	4211957,45	Геодезический метод	0,10	–
167	–	–	457059,85	4211961,09	Геодезический метод	0,10	–
168	457059,85	4211961,10	–	–	Геодезический метод	0,10	–
169	–	–	457048,81	4211913,03	Геодезический метод	0,10	–
170	457048,81	4211913,05	–	–	Геодезический метод	0,10	–
171	457043,78	4211876,50	457043,78	4211876,50	Геодезический метод	0,10	–
172	457040,59	4211844,61	457040,59	4211844,61	Геодезический метод	0,10	–
173	–	–	457039,58	4211803,14	Геодезический метод	0,10	–
174	–	–	457039,90	4211765,11	Геодезический метод	0,10	–
175	–	–	457044,99	4211711,92	Геодезический метод	0,10	–
176	–	–	457052,00	4211670,44	Геодезический метод	0,10	–
177	457039,58	4211803,16	–	–	Геодезический метод	0,10	–
178	457039,90	4211765,12	–	–	Геодезический метод	0,10	–
179	457044,99	4211711,94	–	–	Геодезический метод	0,10	–
180	457052,04	4211670,45	–	–	Геодезический метод	0,10	–
181	457052,15	4211669,93	–	–	Геодезический метод	0,10	–
182	457096,29	4211452,27	–	–	Геодезический метод	0,10	–
183	457136,78	4211252,54	457136,78	4211252,54	Геодезический метод	0,10	–
184	457163,23	4211259,27	457163,23	4211259,27	Геодезический метод	0,10	–
185	–	–	457170,57	4211237,90	Геодезический метод	0,10	–
186	–	–	457172,27	4211232,95	Геодезический метод	0,10	–
187	–	–	457179,93	4211210,65	Геодезический метод	0,10	–
188	–	–	457181,00	4211207,54	Геодезический метод	0,10	–
189	457193,97	4211169,80	457193,97	4211169,80	Геодезический метод	0,10	–
190	457216,65	4211123,44	457216,65	4211123,44	Геодезический метод	0,10	–
191	–	–	457221,41	4211116,35	Геодезический метод	0,10	–
192	–	–	457247,37	4211077,62	Геодезический метод	0,10	–
193	–	–	457264,68	4211051,81	Геодезический метод	0,10	–
194	457262,49	4211055,06	–	–	Геодезический метод	0,10	–
195	457267,90	4211047,00	457267,90	4211047,00	Геодезический метод	0,10	–

196	–	–	457282,91	4211029,29	Геодезический метод	0,10	–
197	457268,05	4211046,83	–	–	Геодезический метод	0,10	–
198	457270,53	4211043,90	–	–	Геодезический метод	0,10	–
199	457273,90	4211039,92	–	–	Геодезический метод	0,10	–
200	457277,53	4211035,64	–	–	Геодезический метод	0,10	–
201	457277,98	4211035,11	–	–	Геодезический метод	0,10	–
202	457280,04	4211032,67	–	–	Геодезический метод	0,10	–
203	457298,41	4211011,01	457298,41	4211011,01	Геодезический метод	0,10	–
204	457319,57	4210991,48	457319,57	4210991,48	Геодезический метод	0,10	–
205	457357,05	4211009,42	457357,05	4211009,42	Геодезический метод	0,10	–
206	457372,92	4211016,13	457372,92	4211016,13	Геодезический метод	0,10	–
207	457377,83	4211017,42	457377,83	4211017,42	Геодезический метод	0,10	–
208	457403,12	4211029,21	457403,12	4211029,21	Геодезический метод	0,10	–
209	457433,91	4211050,98	457433,91	4211050,98	Геодезический метод	0,10	–
210	457459,88	4211068,68	457459,88	4211068,68	Геодезический метод	0,10	–
211	457462,71	4211080,28	457462,71	4211080,28	Геодезический метод	0,10	–
212	457471,97	4211098,29	457471,97	4211098,29	Геодезический метод	0,10	–
213	457481,14	4211113,79	457481,14	4211113,79	Геодезический метод	0,10	–
214	457497,64	4211124,61	457497,64	4211124,61	Геодезический метод	0,10	–
215	457505,52	4211131,60	457505,52	4211131,60	Геодезический метод	0,10	–
216	457514,53	4211143,62	457514,53	4211143,62	Геодезический метод	0,10	–
217	457518,87	4211161,43	457518,87	4211161,43	Геодезический метод	0,10	–
218	457523,29	4211173,66	457523,29	4211173,66	Геодезический метод	0,10	–
219	457538,57	4211186,68	457538,57	4211186,68	Геодезический метод	0,10	–
220	–	–	457540,01	4211188,19	Геодезический метод	0,10	–
221	–	–	457553,84	4211202,68	Геодезический метод	0,10	–
222	457546,79	4211195,28	–	–	Геодезический метод	0,10	–
223	457554,59	4211203,46	457554,59	4211203,46	Геодезический метод	0,10	–
224	457562,85	4211214,96	457562,85	4211214,96	Геодезический метод	0,10	–
225	457595,66	4211250,01	457595,66	4211250,01	Геодезический метод	0,10	–
226	–	–	457617,12	4211271,84	Геодезический метод	0,10	–
227	457622,97	4211277,80	–	–	Геодезический метод	0,10	–
228	–	–	457622,98	4211277,80	Геодезический метод	0,10	–
229	457642,85	4211293,83	–	–	Геодезический метод	0,10	–

230	457662,72	4211309,85	457662,72	4211309,85	Геодезический метод	0,10	–
231	457675,38	4211309,05	457675,38	4211309,05	Геодезический метод	0,10	–
232	–	–	457682,84	4211308,57	Геодезический метод	0,10	–
233	–	–	457686,29	4211308,35	Геодезический метод	0,10	–
234	–	–	457689,00	4211308,18	Геодезический метод	0,10	–
235	–	–	457706,82	4211306,85	Геодезический метод	0,10	–
236	457689,00	4211308,19	–	–	Геодезический метод	0,10	–
237	457691,90	4211307,95	–	–	Геодезический метод	0,10	–
238	457724,10	4211305,33	457724,10	4211305,33	Геодезический метод	0,10	–
239	457774,17	4211308,35	457774,17	4211308,35	Геодезический метод	0,10	–
240	457792,19	4211301,56	457792,19	4211301,56	Геодезический метод	0,10	–
241	457823,74	4211299,82	457823,74	4211299,82	Геодезический метод	0,10	–
242	–	–	457842,09	4211297,58	Геодезический метод	0,10	–
243	457842,09	4211297,59	–	–	Геодезический метод	0,10	–
244	457846,27	4211296,32	457846,27	4211296,32	Геодезический метод	0,10	–
245	–	–	457860,05	4211295,46	Геодезический метод	0,10	–
246	457860,03	4211295,47	–	–	Геодезический метод	0,10	–
247	457861,20	4211313,08	457861,20	4211313,08	Геодезический метод	0,10	–
248	457862,99	4211313,65	457862,99	4211313,65	Геодезический метод	0,10	–
249	457864,27	4211321,86	457864,27	4211321,86	Геодезический метод	0,10	–
250	–	–	457886,71	4211326,70	Геодезический метод	0,10	–
251	–	–	457877,51	4211330,82	Геодезический метод	0,10	–
252	–	–	457875,41	4211331,76	Геодезический метод	0,10	–
253	–	–	457875,00	4211337,00	Геодезический метод	0,10	–
254	–	–	457877,05	4211337,03	Геодезический метод	0,10	–
255	–	–	457879,31	4211336,94	Геодезический метод	0,10	–
256	–	–	457878,58	4211349,84	Геодезический метод	0,10	–
257	–	–	457878,39	4211358,84	Геодезический метод	0,10	–
258	–	–	457878,26	4211364,77	Геодезический метод	0,10	–
259	–	–	457877,91	4211381,29	Геодезический метод	0,10	–
260	–	–	457920,29	4211378,21	Геодезический метод	0,10	–
261	457867,43	4211364,62	–	–	Геодезический метод	0,10	–
262	457877,91	4211381,30	–	–	Геодезический метод	0,10	–
263	457976,54	4211375,68	457976,54	4211375,68	Геодезический метод	0,10	–

264	–	–	457977,68	4211351,44	Геодезический метод	0,10	–
265	–	–	457978,92	4211325,03	Геодезический метод	0,10	–
266	–	–	457979,52	4211312,32	Геодезический метод	0,10	–
267	–	–	457998,36	4211308,27	Геодезический метод	0,10	–
268	–	–	458010,09	4211305,74	Геодезический метод	0,10	–
269	–	–	458031,17	4211301,20	Геодезический метод	0,10	–
270	–	–	458040,89	4211301,36	Геодезический метод	0,10	–
271	–	–	458072,30	4211301,86	Геодезический метод	0,10	–
272	–	–	458103,52	4211302,36	Геодезический метод	0,10	–
273	–	–	458100,32	4211377,64	Геодезический метод	0,10	–
274	–	–	458100,10	4211382,64	Геодезический метод	0,10	–
275	–	–	458100,07	4211392,63	Геодезический метод	0,10	–
276	–	–	458038,13	4211391,09	Геодезический метод	0,10	–
277	–	–	458033,03	4211485,11	Геодезический метод	0,10	–
278	457977,68	4211351,45	–	–	Геодезический метод	0,10	–
279	457979,52	4211312,33	–	–	Геодезический метод	0,10	–
280	457998,36	4211308,28	–	–	Геодезический метод	0,10	–
281	458010,09	4211305,75	–	–	Геодезический метод	0,10	–
282	458031,17	4211301,21	–	–	Геодезический метод	0,10	–
283	458040,89	4211301,37	–	–	Геодезический метод	0,10	–
284	458072,30	4211301,87	–	–	Геодезический метод	0,10	–
285	458103,52	4211302,37	–	–	Геодезический метод	0,10	–
286	458100,32	4211377,65	–	–	Геодезический метод	0,10	–
287	458100,10	4211382,65	–	–	Геодезический метод	0,10	–
288	458039,41	4211387,09	–	–	Геодезический метод	0,10	–
289	458033,87	4211486,45	–	–	Геодезический метод	0,10	–
290	457887,53	4211493,84	–	–	Геодезический метод	0,10	–
291	457887,55	4211493,11	457887,55	4211493,11	Геодезический метод	0,10	–
292	–	–	457885,21	4211492,09	Геодезический метод	0,10	–
293	–	–	457884,51	4211511,78	Геодезический метод	0,10	–
294	–	–	457874,46	4211511,39	Геодезический метод	0,10	–
295	–	–	457874,23	4211532,99	Геодезический метод	0,10	–
296	–	–	457868,36	4211533,04	Геодезический метод	0,10	–
297	–	–	457867,21	4211551,23	Геодезический метод	0,10	–

298	–	–	457866,87	4211556,51	Геодезический метод	0,10	–
299	–	–	457875,75	4211555,56	Геодезический метод	0,10	–
300	–	–	457876,63	4211574,33	Геодезический метод	0,10	–
301	–	–	457876,42	4211588,58	Геодезический метод	0,10	–
302	–	–	457884,00	4211607,51	Геодезический метод	0,10	–
303	–	–	457904,55	4211607,48	Геодезический метод	0,10	–
304	–	–	457904,58	4211628,60	Геодезический метод	0,10	–
305	–	–	457919,14	4211689,81	Геодезический метод	0,10	–
306	–	–	457949,81	4211775,07	Геодезический метод	0,10	–
307	–	–	457984,80	4211851,84	Геодезический метод	0,10	–
308	–	–	457992,46	4211881,68	Геодезический метод	0,10	–
309	–	–	457992,46	4212033,02	Геодезический метод	0,10	–
310	–	–	457992,46	4212034,20	Геодезический метод	0,10	–
311	457886,47	4211493,18	–	–	Геодезический метод	0,10	–
312	457882,34	4211566,04	–	–	Геодезический метод	0,10	–
313	457905,05	4211656,04	–	–	Геодезический метод	0,10	–
314	457991,33	4211846,97	–	–	Геодезический метод	0,10	–
315	457991,52	4211910,76	–	–	Геодезический метод	0,10	–
316	457992,47	4212238,24	–	–	Геодезический метод	0,10	–
317	457811,58	4212237,59	–	–	Геодезический метод	0,10	–
318	457814,48	4212376,46	–	–	Геодезический метод	0,10	–
319	457814,63	4212383,72	–	–	Геодезический метод	0,10	–
320	457817,18	4212505,66	–	–	Геодезический метод	0,10	–
321	457833,75	4212509,77	–	–	Геодезический метод	0,10	–
322	457841,93	4212476,77	–	–	Геодезический метод	0,10	–
323	457871,05	4212483,99	–	–	Геодезический метод	0,10	–
324	457900,17	4212491,20	–	–	Геодезический метод	0,10	–
325	457929,29	4212498,42	–	–	Геодезический метод	0,10	–
326	457958,40	4212505,64	–	–	Геодезический метод	0,10	–
327	457981,96	4212535,47	–	–	Геодезический метод	0,10	–
328	457992,33	4212544,41	–	–	Геодезический метод	0,10	–
329	457999,92	4212550,94	–	–	Геодезический метод	0,10	–
330	457991,91	4212725,72	–	–	Геодезический метод	0,10	–
331	457909,93	4212705,41	–	–	Геодезический метод	0,10	–

332	457909,74	4212712,46	–	–	Геодезический метод	0,10	–
333	457876,43	4212698,49	–	–	Геодезический метод	0,10	–
334	457863,43	4212693,89	–	–	Геодезический метод	0,10	–
335	457824,04	4212684,13	–	–	Геодезический метод	0,10	–
336	457822,75	4212737,33	–	–	Геодезический метод	0,10	–
337	457885,06	4212766,57	–	–	Геодезический метод	0,10	–
338	457910,24	4212778,36	–	–	Геодезический метод	0,10	–
339	457921,53	4212783,65	–	–	Геодезический метод	0,10	–
340	457935,21	4212790,06	–	–	Геодезический метод	0,10	–
341	457971,67	4212807,14	–	–	Геодезический метод	0,10	–
342	457998,74	4212819,82	–	–	Геодезический метод	0,10	–
343	458007,32	4212826,68	–	–	Геодезический метод	0,10	–
344	458019,80	4212836,67	–	–	Геодезический метод	0,10	–
345	458036,09	4212849,70	–	–	Геодезический метод	0,10	–
346	458038,64	4212877,10	–	–	Геодезический метод	0,10	–
347	458040,80	4212900,28	–	–	Геодезический метод	0,10	–
348	458041,16	4212904,22	–	–	Геодезический метод	0,10	–
349	458042,95	4212923,41	–	–	Геодезический метод	0,10	–
350	458041,64	4212930,69	–	–	Геодезический метод	0,10	–
351	458037,17	4212955,53	–	–	Геодезический метод	0,10	–
352	458032,71	4212980,36	–	–	Геодезический метод	0,10	–
353	458028,24	4213005,20	–	–	Геодезический метод	0,10	–
354	458025,63	4213019,73	–	–	Геодезический метод	0,10	–
355	458000,92	4213011,63	–	–	Геодезический метод	0,10	–
356	457999,56	4213011,19	–	–	Геодезический метод	0,10	–
357	457978,18	4213004,19	–	–	Геодезический метод	0,10	–
358	457948,88	4212994,58	–	–	Геодезический метод	0,10	–
359	457938,17	4212991,08	–	–	Геодезический метод	0,10	–
360	457876,11	4212970,76	–	–	Геодезический метод	0,10	–
361	457841,00	4212959,26	–	–	Геодезический метод	0,10	–
362	457810,10	4212949,13	–	–	Геодезический метод	0,10	–
363	457773,45	4212937,14	–	–	Геодезический метод	0,10	–
364	457708,04	4212915,71	–	–	Геодезический метод	0,10	–
365	457681,06	4212906,88	–	–	Геодезический метод	0,10	–

366	457633,02	4212891,15	–	–	Геодезический метод	0,10	–
367	457621,02	4212887,22	–	–	Геодезический метод	0,10	–
368	457578,77	4212873,38	–	–	Геодезический метод	0,10	–
369	457577,32	4212771,83	–	–	Геодезический метод	0,10	–
370	457576,11	4212687,37	–	–	Геодезический метод	0,10	–
371	457575,17	4212621,48	–	–	Геодезический метод	0,10	–
372	457619,59	4212642,27	–	–	Геодезический метод	0,10	–
373	457633,27	4212648,68	–	–	Геодезический метод	0,10	–
374	457680,26	4212670,67	–	–	Геодезический метод	0,10	–
375	457698,49	4212679,20	–	–	Геодезический метод	0,10	–
376	457716,71	4212687,74	–	–	Геодезический метод	0,10	–
377	457734,94	4212696,27	–	–	Геодезический метод	0,10	–
378	457753,16	4212704,80	–	–	Геодезический метод	0,10	–
379	457771,16	4212713,23	–	–	Геодезический метод	0,10	–
380	457771,16	4212713,21	–	–	Геодезический метод	0,10	–
381	457799,37	4212726,42	–	–	Геодезический метод	0,10	–
382	457797,40	4212677,50	–	–	Геодезический метод	0,10	–
1	–	–	457992,47	4212238,23	Геодезический метод	0,10	–
383	457569,96	4212370,74	457569,96	4212370,74	Геодезический метод	0,10	–
384	–	–	457395,93	4212369,01	Геодезический метод	0,10	–
385	–	–	457377,87	4212368,83	Геодезический метод	0,10	–
386	–	–	457348,94	4212368,54	Геодезический метод	0,10	–
387	–	–	457337,91	4212368,43	Геодезический метод	0,10	–
388	–	–	457314,88	4212368,20	Геодезический метод	0,10	–
389	–	–	457285,12	4212367,91	Геодезический метод	0,10	–
390	457241,55	4212367,47	457241,55	4212367,47	Геодезический метод	0,10	–
391	–	–	457225,47	4212321,70	Геодезический метод	0,10	–
392	–	–	457220,16	4212306,60	Геодезический метод	0,10	–
393	–	–	457210,22	4212276,30	Геодезический метод	0,10	–
394	–	–	457187,37	4212214,89	Геодезический метод	0,10	–
395	–	–	457184,26	4212206,54	Геодезический метод	0,10	–
396	457228,20	4212329,47	–	–	Геодезический метод	0,10	–
397	457224,87	4212320,01	–	–	Геодезический метод	0,10	–
398	457220,21	4212306,75	–	–	Геодезический	0,10	–

					метод		
399	457209,56	4212276,43	–	–	Геодезический метод	0,10	–
400	457174,70	4212181,86	457174,70	4212181,86	Геодезический метод	0,10	–
401	457172,86	4212176,86	457172,86	4212176,86	Геодезический метод	0,10	–
402	457167,93	4212118,15	457167,93	4212118,15	Геодезический метод	0,10	–
403	457166,95	4212106,36	457166,95	4212106,36	Геодезический метод	0,10	–
404	–	–	457162,43	4212108,62	Геодезический метод	0,10	–
405	–	–	457165,43	4212081,45	Геодезический метод	0,10	–
406	457162,43	4212108,63	–	–	Геодезический метод	0,10	–
407	457166,36	4212072,97	457166,36	4212072,97	Геодезический метод	0,10	–
408	–	–	457166,88	4212068,27	Геодезический метод	0,10	–
409	457166,48	4212068,25	–	–	Геодезический метод	0,10	–
410	457184,15	4212069,27	–	–	Геодезический метод	0,10	–
411	457194,17	4212069,86	–	–	Геодезический метод	0,10	–
412	457198,61	4212070,11	457198,61	4212070,11	Геодезический метод	0,10	–
413	457229,02	4212071,88	457229,02	4212071,88	Геодезический метод	0,10	–
414	457238,08	4212071,67	457238,08	4212071,67	Геодезический метод	0,10	–
415	–	–	457240,33	4212071,62	Геодезический метод	0,10	–
416	457245,80	4212071,49	457245,80	4212071,49	Геодезический метод	0,10	–
417	457283,12	4212070,63	457283,12	4212070,63	Геодезический метод	0,10	–
418	457308,46	4212070,06	457308,46	4212070,06	Геодезический метод	0,10	–
419	457308,40	4212065,06	457308,40	4212065,06	Геодезический метод	0,10	–
420	457318,40	4212064,95	457318,40	4212064,95	Геодезический метод	0,10	–
421	457318,46	4212069,95	457318,46	4212069,95	Геодезический метод	0,10	–
422	–	–	457318,46	4212069,96	Геодезический метод	0,10	–
423	457351,23	4212070,08	–	–	Геодезический метод	0,10	–
424	457362,66	4212070,12	457362,66	4212070,12	Геодезический метод	0,10	–
425	457400,14	4212070,47	457400,14	4212070,47	Геодезический метод	0,10	–
426	457410,28	4212070,69	457410,28	4212070,69	Геодезический метод	0,10	–
427	–	–	457420,47	4212070,91	Геодезический метод	0,10	–
428	457420,47	4212070,90	–	–	Геодезический метод	0,10	–
429	457458,81	4212070,06	457458,81	4212070,06	Геодезический метод	0,10	–
430	457464,08	4212069,61	457464,08	4212069,61	Геодезический метод	0,10	–
431	457500,95	4212066,49	457500,95	4212066,49	Геодезический метод	0,10	–
432	457519,09	4212064,96	457519,09	4212064,96	Геодезический	0,10	–

					метод		
433	457558,65	4212061,61	457558,65	4212061,61	Геодезический метод	0,10	–
434	457571,57	4212060,52	457571,57	4212060,52	Геодезический метод	0,10	–
383	457569,96	4212370,74	457569,96	4212370,74	Геодезический метод	0,10	–
435	457287,03	4212773,66	–	–	Геодезический метод	0,10	–
436	457281,73	4212771,86	–	–	Геодезический метод	0,10	–
437	457282,10	4212766,60	–	–	Геодезический метод	0,10	–
438	457282,18	4212733,01	–	–	Геодезический метод	0,10	–
439	457281,86	4212729,63	–	–	Геодезический метод	0,10	–
440	457287,51	4212731,56	–	–	Геодезический метод	0,10	–
441	457288,50	4212739,39	–	–	Геодезический метод	0,10	–
435	457287,03	4212773,66	–	–	Геодезический метод	0,10	–
381	–	–	457799,37	4212726,42	Геодезический метод	0,10	–
442	–	–	457822,74	4212737,37	Геодезический метод	0,10	–
337	–	–	457885,06	4212766,57	Геодезический метод	0,10	–
338	–	–	457910,24	4212778,36	Геодезический метод	0,10	–
339	–	–	457921,53	4212783,65	Геодезический метод	0,10	–
340	–	–	457935,21	4212790,06	Геодезический метод	0,10	–
341	–	–	457971,67	4212807,14	Геодезический метод	0,10	–
342	–	–	457998,74	4212819,82	Геодезический метод	0,10	–
343	–	–	458007,32	4212826,68	Геодезический метод	0,10	–
344	–	–	458019,80	4212836,67	Геодезический метод	0,10	–
345	–	–	458036,09	4212849,70	Геодезический метод	0,10	–
346	–	–	458038,64	4212877,10	Геодезический метод	0,10	–
347	–	–	458040,80	4212900,28	Геодезический метод	0,10	–
348	–	–	458041,16	4212904,22	Геодезический метод	0,10	–
349	–	–	458042,95	4212923,41	Геодезический метод	0,10	–
350	–	–	458041,64	4212930,69	Геодезический метод	0,10	–
351	–	–	458037,17	4212955,53	Геодезический метод	0,10	–
352	–	–	458032,71	4212980,36	Геодезический метод	0,10	–
353	–	–	458028,24	4213005,20	Геодезический метод	0,10	–
354	–	–	458025,63	4213019,73	Геодезический метод	0,10	–
355	–	–	458000,92	4213011,63	Геодезический метод	0,10	–
356	–	–	457999,56	4213011,19	Геодезический	0,10	–

					метод		
357	–	–	457978,18	4213004,19	Геодезический метод	0,10	–
358	–	–	457948,88	4212994,58	Геодезический метод	0,10	–
359	–	–	457938,17	4212991,08	Геодезический метод	0,10	–
360	–	–	457876,11	4212970,76	Геодезический метод	0,10	–
361	–	–	457841,00	4212959,26	Геодезический метод	0,10	–
362	–	–	457810,10	4212949,13	Геодезический метод	0,10	–
363	–	–	457773,45	4212937,14	Геодезический метод	0,10	–
364	–	–	457708,04	4212915,71	Геодезический метод	0,10	–
365	–	–	457681,06	4212906,88	Геодезический метод	0,10	–
366	–	–	457633,02	4212891,15	Геодезический метод	0,10	–
367	–	–	457621,02	4212887,22	Геодезический метод	0,10	–
368	–	–	457578,77	4212873,38	Геодезический метод	0,10	–
435	–	–	457287,03	4212773,66	Геодезический метод	0,10	–
441	–	–	457288,50	4212739,39	Геодезический метод	0,10	–
440	–	–	457287,51	4212731,56	Геодезический метод	0,10	–
443	–	–	457522,68	4212811,94	Геодезический метод	0,10	–
444	–	–	457535,73	4212814,09	Геодезический метод	0,10	–
445	–	–	457548,78	4212811,86	Геодезический метод	0,10	–
446	–	–	457560,39	4212805,49	Геодезический метод	0,10	–
447	–	–	457569,28	4212795,69	Геодезический метод	0,10	–
448	–	–	457574,49	4212783,51	Геодезический метод	0,10	–
369	–	–	457577,32	4212771,83	Геодезический метод	0,10	–
449	–	–	457575,66	4212655,78	Геодезический метод	0,10	–
450	–	–	457575,17	4212621,47	Геодезический метод	0,10	–
451	–	–	457619,59	4212642,26	Геодезический метод	0,10	–
452	–	–	457633,27	4212648,67	Геодезический метод	0,10	–
453	–	–	457680,26	4212670,66	Геодезический метод	0,10	–
454	–	–	457698,49	4212679,19	Геодезический метод	0,10	–
455	–	–	457716,71	4212687,73	Геодезический метод	0,10	–
456	–	–	457734,94	4212696,26	Геодезический метод	0,10	–
457	–	–	457753,16	4212704,79	Геодезический метод	0,10	–
458	–	–	457771,16	4212713,22	Геодезический метод	0,10	–
381	–	–	457799,37	4212726,42	Геодезический метод	0,10	–

3. Сведения о характерных точках части (частей) границы объекта							
Обозначение характерных точек границ	Существующие координаты, м		Измененные (уточненные) координаты, м		Метод определения координат характерной точки	Средняя квадратическая погрешность положения характерной точки (Mt), м	Описание обозначения точки на местности (при наличии)
	X	Y	X	Y			
1	2	3	4	5	6	7	8
Часть № –							
–	–	–	–	–	–	–	–

ТЕКСТОВОЕ ОПИСАНИЕ
местоположения границ населенных пунктов,
территориальных зон

Прохождение границы		Описание прохождения границы
от точки	до точки	
1	2	3
–	–	–

ГРАФИЧЕСКОЕ ОПИСАНИЕ
местоположения границ населенных пунктов, территориальных зон, особо охраняемых природных территорий, зон с особыми условиями использования территории

деревня Бердь Мичуринского сельсовета
Искитимского района Новосибирской области

(наименование объекта, местоположение границ
которого описано (далее - объект)

Раздел 1

Сведения об объекте		
N п/п	Характеристики объекта	Описание характеристик
1	2	3
1	Местоположение объекта	Новосибирская область, район Искитимский, сельсовет Мичуринский, деревня Бердь
2	Площадь объекта +/- величина погрешности определения площади (Р +/- Дельта Р)	830856кв.м ± 319кв.м
3	Иные характеристики объекта	–

Раздел 2

Сведения о местоположении границ объекта					
1. Система координат МСК НСО, зона 4					
2. Сведения о характерных точках границ объекта					
Обозначение характерных точек границ	Координаты, м		Метод определения координат характерной точки	Средняя квадратическая погрешность положения характерной точки (Mt), м	Описание обозначения точки на местности (при наличии)
	X	Y			
1	2	3	4	5	6
–	–	–	–	–	–
3. Сведения о характерных точках части (частей) границы объекта					
Обозначение характерных точек части границы	Координаты, м		Метод определения координат характерной точки	Средняя квадратическая погрешность положения характерной точки (Mt), м	Описание обозначения точки на местности (при наличии)
	X	Y			
1	2	3	4	5	6
Часть № –					
–	–	–	–	–	–

Раздел 3

Сведения о местоположении измененных (уточненных) границ объекта							
1. Система координат МСК НСО, зона 4							
2. Сведения о характерных точках границ объекта							
Обозначение характерных точек границ	Существующие координаты, м		Измененные (уточненные) координаты, м		Метод определения координат характерной точки	Средняя квадратическая погрешность положения характерной точки (Mt), м	Описание обозначения точки на местности (при наличии)
	X	Y	X	Y			
1	2	3	4	5	6	7	8
1	456659,28	4214257,35	456659,28	4214257,35	Геодезический метод	0,10	–
2	456616,47	4214274,54	456616,47	4214274,54	Геодезический метод	0,10	–
3	456603,51	4214245,73	456603,51	4214245,73	Геодезический метод	0,10	–
4	456588,09	4214201,44	456588,09	4214201,44	Геодезический метод	0,10	–
5	456574,55	4214173,53	456574,55	4214173,53	Геодезический метод	0,10	–
6	456537,72	4214130,16	456537,72	4214130,16	Геодезический метод	0,10	–
7	456535,03	4214126,19	456535,03	4214126,19	Геодезический метод	0,10	–
8	456533,42	4214123,22	456533,42	4214123,22	Геодезический метод	0,10	–
9	456522,20	4214088,85	456522,20	4214088,85	Геодезический метод	0,10	–
10	456513,14	4214094,78	456513,14	4214094,78	Геодезический метод	0,10	–
11	456510,95	4214090,49	456510,95	4214090,49	Геодезический метод	0,10	–
12	456480,93	4214106,78	456480,93	4214106,78	Геодезический метод	0,10	–
13	456458,97	4214118,71	456458,97	4214118,71	Геодезический метод	0,10	–
14	456450,18	4214123,48	456450,18	4214123,48	Геодезический метод	0,10	–
15	456415,03	4214142,56	456415,03	4214142,56	Геодезический метод	0,10	–
16	456379,87	4214161,65	456379,87	4214161,65	Геодезический метод	0,10	–
17	456371,08	4214166,42	456371,08	4214166,42	Геодезический метод	0,10	–
18	456335,92	4214185,50	456335,92	4214185,50	Геодезический метод	0,10	–
19	456276,32	4214207,68	456276,32	4214207,68	Геодезический метод	0,10	–
20	456264,19	4214212,19	456264,19	4214212,19	Геодезический метод	0,10	–
21	456264,19	4214241,40	456264,19	4214241,40	Геодезический метод	0,10	–
22	456242,92	4214249,76	456242,92	4214249,76	Геодезический метод	0,10	–
23	456240,87	4214250,56	456240,87	4214250,56	Геодезический метод	0,10	–
24	456285,74	4214334,22	456285,74	4214334,22	Геодезический метод	0,10	–
25	456309,10	4214377,76	456309,10	4214377,76	Геодезический метод	0,10	–

26	456332,26	4214420,93	456332,26	4214420,93	Геодезический метод	0,10	–
27	456283,86	4214452,56	456283,86	4214452,56	Геодезический метод	0,10	–
28	456235,15	4214484,00	456235,15	4214484,00	Геодезический метод	0,10	–
29	456228,62	4214488,24	456228,62	4214488,24	Геодезический метод	0,10	–
30	456220,96	4214493,18	456220,96	4214493,18	Геодезический метод	0,10	–
31	456216,54	4214496,04	456216,54	4214496,04	Геодезический метод	0,10	–
32	456191,91	4214511,95	456191,91	4214511,95	Геодезический метод	0,10	–
33	456176,97	4214521,60	456176,97	4214521,60	Геодезический метод	0,10	–
34	456109,67	4214565,06	456109,67	4214565,06	Геодезический метод	0,10	–
35	456051,48	4214602,65	456051,48	4214602,65	Геодезический метод	0,10	–
36	456088,21	4214702,35	456088,21	4214702,35	Геодезический метод	0,10	–
37	456096,97	4214726,13	456096,97	4214726,13	Геодезический метод	0,10	–
38	456105,74	4214749,92	456105,74	4214749,92	Геодезический метод	0,10	–
39	456109,31	4214759,61	456109,31	4214759,61	Геодезический метод	0,10	–
40	456098,62	4214765,65	456098,62	4214765,65	Геодезический метод	0,10	–
41	456063,79	4214785,35	456063,79	4214785,35	Геодезический метод	0,10	–
42	456055,08	4214790,26	456055,08	4214790,26	Геодезический метод	0,10	–
43	456020,24	4214809,97	456020,24	4214809,97	Геодезический метод	0,10	–
44	455985,41	4214829,66	455985,41	4214829,66	Геодезический метод	0,10	–
45	455976,71	4214834,58	455976,71	4214834,58	Геодезический метод	0,10	–
46	455950,59	4214849,35	455950,59	4214849,35	Геодезический метод	0,10	–
47	455924,47	4214864,11	455924,47	4214864,11	Геодезический метод	0,10	–
48	455915,76	4214869,04	455915,76	4214869,04	Геодезический метод	0,10	–
49	455889,64	4214883,80	455889,64	4214883,80	Геодезический метод	0,10	–
50	455863,52	4214898,57	455863,52	4214898,57	Геодезический метод	0,10	–
51	455854,81	4214903,49	455854,81	4214903,49	Геодезический метод	0,10	–
52	455828,69	4214918,26	455828,69	4214918,26	Геодезический метод	0,10	–
53	455802,56	4214933,02	455802,56	4214933,02	Геодезический метод	0,10	–
54	455793,86	4214937,95	455793,86	4214937,95	Геодезический метод	0,10	–
55	455767,21	4214953,01	455767,21	4214953,01	Геодезический метод	0,10	–
56	455758,93	4214945,06	455758,93	4214945,06	Геодезический метод	0,10	–
57	455755,10	4214941,83	455755,10	4214941,83	Геодезический метод	0,10	–
58	455646,43	4214850,21	455646,43	4214850,21	Геодезический метод	0,10	–
59	455645,86	4214849,73	455645,86	4214849,73	Геодезический метод	0,10	–

60	455589,76	4214880,72	455589,76	4214880,72	Геодезический метод	0,10	–
61	455542,34	4214906,22	455542,34	4214906,22	Геодезический метод	0,10	–
62	455540,94	4214907,00	455540,94	4214907,00	Геодезический метод	0,10	–
63	455429,60	4214966,86	455429,60	4214966,86	Геодезический метод	0,10	–
64	455209,24	4215085,30	455209,24	4215085,30	Геодезический метод	0,10	–
65	455209,74	4215086,49	455209,74	4215086,49	Геодезический метод	0,10	–
66	455225,07	4215122,80	455225,07	4215122,80	Геодезический метод	0,10	–
67	455226,24	4215129,98	455226,24	4215129,98	Геодезический метод	0,10	–
68	455229,84	4215151,83	455229,84	4215151,83	Геодезический метод	0,10	–
69	455201,15	4215169,19	455201,15	4215169,19	Геодезический метод	0,10	–
70	455081,21	4215241,59	455081,21	4215241,59	Геодезический метод	0,10	–
71	455073,29	4215246,38	455073,29	4215246,38	Геодезический метод	0,10	–
72	454970,82	4215308,35	454970,82	4215308,35	Геодезический метод	0,10	–
73	454963,46	4215312,80	454963,46	4215312,80	Геодезический метод	0,10	–
74	454809,59	4215405,85	454809,59	4215405,85	Геодезический метод	0,10	–
75	454801,67	4215410,94	454801,67	4215410,94	Геодезический метод	0,10	–
76	454708,42	4215245,78	454708,42	4215245,78	Геодезический метод	0,10	–
77	454681,08	4215199,40	454681,08	4215199,40	Геодезический метод	0,10	–
78	454755,86	4215150,78	454755,86	4215150,78	Геодезический метод	0,10	–
79	455207,68	4214857,09	455207,68	4214857,09	Геодезический метод	0,10	–
80	455212,90	4214835,66	455212,90	4214835,66	Геодезический метод	0,10	–
81	455139,12	4214744,54	455139,12	4214744,54	Геодезический метод	0,10	–
82	455086,08	4214699,33	455086,08	4214699,33	Геодезический метод	0,10	–
83	455048,20	4214717,96	455048,20	4214717,96	Геодезический метод	0,10	–
84	455035,81	4214702,14	455035,81	4214702,14	Геодезический метод	0,10	–
85	455015,04	4214675,60	455015,04	4214675,60	Геодезический метод	0,10	–
86	455013,34	4214673,43	455013,34	4214673,43	Геодезический метод	0,10	–
87	455050,90	4214646,60	455050,90	4214646,60	Геодезический метод	0,10	–
88	455076,34	4214632,51	455076,34	4214632,51	Геодезический метод	0,10	–
89	455073,92	4214631,76	455073,92	4214631,76	Геодезический метод	0,10	–
90	455083,59	4214626,43	455083,59	4214626,43	Геодезический метод	0,10	–
91	455109,25	4214613,10	455109,25	4214613,10	Геодезический метод	0,10	–
92	455274,40	4214527,41	455274,40	4214527,41	Геодезический метод	0,10	–
93	455279,23	4214524,94	455279,23	4214524,94	Геодезический метод	0,10	–

94	455291,92	4214518,46	455291,92	4214518,46	Геодезический метод	0,10	–
95	455388,27	4214469,23	455388,27	4214469,23	Геодезический метод	0,10	–
96	455468,86	4214426,70	455468,86	4214426,70	Геодезический метод	0,10	–
97	455479,93	4214420,86	455479,93	4214420,86	Геодезический метод	0,10	–
98	455482,88	4214419,30	455482,88	4214419,30	Геодезический метод	0,10	–
99	455508,84	4214402,90	455508,84	4214402,90	Геодезический метод	0,10	–
100	455527,06	4214393,02	455527,06	4214393,02	Геодезический метод	0,10	–
101	455534,05	4214390,29	455534,05	4214390,29	Геодезический метод	0,10	–
102	455546,28	4214385,52	455546,28	4214385,52	Геодезический метод	0,10	–
103	455559,57	4214379,16	455559,57	4214379,16	Геодезический метод	0,10	–
104	455571,33	4214373,52	455571,33	4214373,52	Геодезический метод	0,10	–
105	455608,90	4214354,13	455608,90	4214354,13	Геодезический метод	0,10	–
106	455613,69	4214351,65	455613,69	4214351,65	Геодезический метод	0,10	–
107	455667,23	4214323,99	455667,23	4214323,99	Геодезический метод	0,10	–
108	455679,25	4214317,79	455679,25	4214317,79	Геодезический метод	0,10	–
109	455679,56	4214317,64	455679,56	4214317,64	Геодезический метод	0,10	–
110	455681,24	4214316,75	455681,24	4214316,75	Геодезический метод	0,10	–
111	455767,70	4214271,66	455767,70	4214271,66	Геодезический метод	0,10	–
112	455794,12	4214257,89	455794,12	4214257,89	Геодезический метод	0,10	–
113	455823,36	4214242,64	455823,36	4214242,64	Геодезический метод	0,10	–
114	455859,35	4214224,02	455859,35	4214224,02	Геодезический метод	0,10	–
115	455865,49	4214220,84	455865,49	4214220,84	Геодезический метод	0,10	–
116	455897,00	4214204,53	455897,00	4214204,53	Геодезический метод	0,10	–
117	455906,78	4214199,52	455906,78	4214199,52	Геодезический метод	0,10	–
118	455921,44	4214191,99	455921,44	4214191,99	Геодезический метод	0,10	–
119	455973,31	4214165,36	455973,31	4214165,36	Геодезический метод	0,10	–
120	455978,22	4214162,84	455978,22	4214162,84	Геодезический метод	0,10	–
121	456008,15	4214147,48	456008,15	4214147,48	Геодезический метод	0,10	–
122	456022,70	4214140,02	456022,70	4214140,02	Геодезический метод	0,10	–
123	456039,50	4214131,38	456039,50	4214131,38	Геодезический метод	0,10	–
124	456082,82	4214109,11	456082,82	4214109,11	Геодезический метод	0,10	–
125	456090,90	4214104,96	456090,90	4214104,96	Геодезический метод	0,10	–
126	456092,90	4214103,94	456092,90	4214103,94	Геодезический метод	0,10	–
127	456136,21	4214081,37	456136,21	4214081,37	Геодезический метод	0,10	–

128	456149,13	4214074,64	456149,13	4214074,64	Геодезический метод	0,10	–
129	456193,27	4214051,64	456193,27	4214051,64	Геодезический метод	0,10	–
130	456198,93	4214048,69	456198,93	4214048,69	Геодезический метод	0,10	–
131	456243,46	4214025,68	456243,46	4214025,68	Геодезический метод	0,10	–
132	456259,02	4214017,53	456259,02	4214017,53	Геодезический метод	0,10	–
133	456301,63	4213995,07	456301,63	4213995,07	Геодезический метод	0,10	–
134	456303,10	4213994,30	456303,10	4213994,30	Геодезический метод	0,10	–
135	456310,03	4213990,71	456310,03	4213990,71	Геодезический метод	0,10	–
136	456336,24	4213977,11	456336,24	4213977,11	Геодезический метод	0,10	–
137	456342,73	4213973,49	456342,73	4213973,49	Геодезический метод	0,10	–
138	456354,19	4213969,29	456354,19	4213969,29	Геодезический метод	0,10	–
139	456360,83	4213965,60	456360,83	4213965,60	Геодезический метод	0,10	–
140	456362,93	4213963,60	456362,93	4213963,60	Геодезический метод	0,10	–
141	456368,39	4213958,03	456368,39	4213958,03	Геодезический метод	0,10	–
142	456374,21	4213953,61	456374,21	4213953,61	Геодезический метод	0,10	–
143	456384,52	4213943,95	456384,52	4213943,95	Геодезический метод	0,10	–
144	456391,50	4213936,09	456391,50	4213936,09	Геодезический метод	0,10	–
145	456397,96	4213927,58	456397,96	4213927,58	Геодезический метод	0,10	–
146	456402,94	4213919,11	456402,94	4213919,11	Геодезический метод	0,10	–
147	456433,79	4213902,46	456433,79	4213902,46	Геодезический метод	0,10	–
148	456434,43	4213902,11	456434,43	4213902,11	Геодезический метод	0,10	–
149	456466,13	4213888,60	456466,13	4213888,60	Геодезический метод	0,10	–
150	456536,29	4214016,05	456536,29	4214016,05	Геодезический метод	0,10	–
151	456547,83	4214012,55	456547,83	4214012,55	Геодезический метод	0,10	–
152	456549,25	4214028,26	456549,25	4214028,26	Геодезический метод	0,10	–
153	456556,03	4214050,81	456556,03	4214050,81	Геодезический метод	0,10	–
154	456562,45	4214061,31	456562,45	4214061,31	Геодезический метод	0,10	–
155	456574,22	4214080,60	456574,22	4214080,60	Геодезический метод	0,10	–
156	456585,66	4214094,23	456585,66	4214094,23	Геодезический метод	0,10	–
157	456611,81	4214127,85	456611,81	4214127,85	Геодезический метод	0,10	–
158	456616,30	4214143,37	456616,30	4214143,37	Геодезический метод	0,10	–
159	456639,63	4214191,09	456639,63	4214191,09	Геодезический метод	0,10	–
160	456640,99	4214194,96	456640,99	4214194,96	Геодезический метод	0,10	–
161	456641,50	4214199,02	456641,50	4214199,02	Геодезический метод	0,10	–

162	456642,29	4214214,63	456642,29	4214214,63	Геодезический метод	0,10	–
163	456657,11	4214246,34	456657,11	4214246,34	Геодезический метод	0,10	–
1	456659,28	4214257,35	456659,28	4214257,35	Геодезический метод	0,10	–
164	455842,08	4214240,59	455842,08	4214240,59	Геодезический метод	0,10	–
165	455840,90	4214242,45	455840,90	4214242,45	Геодезический метод	0,10	–
166	455834,75	4214238,57	455834,75	4214238,57	Геодезический метод	0,10	–
167	455835,93	4214236,71	455835,93	4214236,71	Геодезический метод	0,10	–
164	455842,08	4214240,59	455842,08	4214240,59	Геодезический метод	0,10	–

3. Сведения о характерных точках части (частей) границы объекта

Обозначение характерных точек границ	Существующие координаты, м		Измененные (уточненные) координаты, м		Метод определения координат характерной точки	Средняя квадратическая погрешность положения характерной точки (Mt), м	Описание обозначения точки на местности (при наличии)
	X	Y	X	Y			
1	2	3	4	5	6	7	8
Часть № –							
–	–	–	–	–	–	–	–

ТЕКСТОВОЕ ОПИСАНИЕ
местоположения границ населенных пунктов,
территориальных зон

Прохождение границы		Описание прохождения границы
от точки	до точки	
1	2	3
–	–	–

ГРАФИЧЕСКОЕ ОПИСАНИЕ
местоположения границ населенных пунктов, территориальных зон, особо охраняемых природных территорий, зон с особыми условиями использования территории

поселок Зональный Мичуринского сельсовета
Искитимского района Новосибирской области

(наименование объекта, местоположение границ
которого описано (далее - объект)

Раздел 1

Сведения об объекте		
N п/п	Характеристики объекта	Описание характеристик
1	2	3
1	Местоположение объекта	Новосибирская область, район Искитимский, сельсовет Мичуринский, поселок Зональный
2	Площадь объекта +/- величина погрешности определения площади (Р +/- Дельта Р)	331354кв.м ± 201кв.м
3	Иные характеристики объекта	–

Раздел 2

Сведения о местоположении границ объекта					
1. Система координат МСК НСО, зона 4					
2. Сведения о характерных точках границ объекта					
Обозначение характерных точек границ	Координаты, м		Метод определения координат характерной точки	Средняя квадратическая погрешность положения характерной точки (Mt), м	Описание обозначения точки на местности (при наличии)
	X	Y			
1	2	3	4	5	6
–	–	–	–	–	–
3. Сведения о характерных точках части (частей) границы объекта					
Обозначение характерных точек части границы	Координаты, м		Метод определения координат характерной точки	Средняя квадратическая погрешность положения характерной точки (Mt), м	Описание обозначения точки на местности (при наличии)
	X	Y			
1	2	3	4	5	6
Часть № –					
–	–	–	–	–	–

Раздел 3

Сведения о местоположении измененных (уточненных) границ объекта							
1. Система координат МСК НСО, зона 4							
2. Сведения о характерных точках границ объекта							
Обозначение характерных точек границ	Существующие координаты, м		Измененные (уточненные) координаты, м		Метод определения координат характерной точки	Средняя квадратическая погрешность положения характерной точки (Mt), м	Описание обозначения точки на местности (при наличии)
	X	Y	X	Y			
1	2	3	4	5	6	7	8
1	458812,40	4210171,08	458812,40	4210171,08	Геодезический метод	0,10	–
2	–	–	458810,62	4210169,10	Геодезический метод	0,10	–
3	458736,82	4210087,34	458736,82	4210087,34	Геодезический метод	0,10	–
4	458580,92	4209917,69	458580,92	4209917,69	Геодезический метод	0,10	–
5	458586,21	4209913,27	458586,21	4209913,27	Геодезический метод	0,10	–
6	458636,79	4209870,96	458636,79	4209870,96	Геодезический метод	0,10	–
7	458661,37	4209850,51	458661,37	4209850,51	Геодезический метод	0,10	–
8	458663,36	4209853,10	–	–	Геодезический метод	0,10	–
9	458663,66	4209852,89	458663,66	4209852,89	Геодезический метод	0,10	–
10	458675,39	4209843,29	458675,39	4209843,29	Геодезический метод	0,10	–
11	458688,12	4209832,88	458688,12	4209832,88	Геодезический метод	0,10	–
12	458754,92	4209778,21	458754,92	4209778,21	Геодезический метод	0,10	–
13	458760,56	4209773,59	458760,56	4209773,59	Геодезический метод	0,10	–
14	–	–	458828,22	4209719,25	Геодезический метод	0,10	–
15	458834,43	4209714,10	458834,43	4209714,10	Геодезический метод	0,10	–
16	458842,24	4209708,06	458842,24	4209708,06	Геодезический метод	0,10	–
17	458861,23	4209693,37	458861,23	4209693,37	Геодезический метод	0,10	–
18	458880,21	4209678,69	458880,21	4209678,69	Геодезический метод	0,10	–
19	458899,19	4209664,01	458899,19	4209664,01	Геодезический метод	0,10	–
20	458918,18	4209649,33	458918,18	4209649,33	Геодезический метод	0,10	–
21	458937,15	4209634,65	458937,15	4209634,65	Геодезический метод	0,10	–
22	458956,09	4209620,01	458956,09	4209620,01	Геодезический метод	0,10	–
23	458974,09	4209606,09	458974,09	4209606,09	Геодезический метод	0,10	–
24	458992,86	4209591,58	458992,86	4209591,58	Геодезический метод	0,10	–
25	459010,91	4209577,61	459010,91	4209577,61	Геодезический метод	0,10	–

26	459024,50	4209567,10	459024,50	4209567,10	Геодезический метод	0,10	–
27	459031,27	4209566,41	459031,27	4209566,41	Геодезический метод	0,10	–
28	459036,10	4209565,92	459036,10	4209565,92	Геодезический метод	0,10	–
29	459057,87	4209555,73	459057,87	4209555,73	Геодезический метод	0,10	–
30	459060,35	4209554,57	459060,35	4209554,57	Геодезический метод	0,10	–
31	459065,63	4209549,52	459065,63	4209549,52	Геодезический метод	0,10	–
32	459080,01	4209535,78	459080,01	4209535,78	Геодезический метод	0,10	–
33	459083,04	4209532,89	459083,04	4209532,89	Геодезический метод	0,10	–
34	459090,58	4209525,68	459090,58	4209525,68	Геодезический метод	0,10	–
35	459093,48	4209506,51	459093,48	4209506,51	Геодезический метод	0,10	–
36	459108,36	4209508,68	459108,36	4209508,68	Геодезический метод	0,10	–
37	459118,04	4209499,43	459118,04	4209499,43	Геодезический метод	0,10	–
38	459135,35	4209482,88	459135,35	4209482,88	Геодезический метод	0,10	–
39	459139,92	4209478,51	459139,92	4209478,51	Геодезический метод	0,10	–
40	459161,94	4209460,53	459161,94	4209460,53	Геодезический метод	0,10	–
41	459162,38	4209460,18	459162,38	4209460,18	Геодезический метод	0,10	–
42	–	–	459277,61	4209366,06	Геодезический метод	0,10	–
43	–	–	459283,50	4209367,98	Геодезический метод	0,10	–
44	–	–	459289,59	4209376,01	Геодезический метод	0,10	–
45	–	–	459294,93	4209371,71	Геодезический метод	0,10	–
46	–	–	459307,34	4209361,77	Геодезический метод	0,10	–
47	–	–	459309,22	4209364,77	Геодезический метод	0,10	–
48	–	–	459389,67	4209320,05	Геодезический метод	0,10	–
49	–	–	459437,19	4209319,13	Геодезический метод	0,10	–
50	–	–	459453,79	4209318,06	Геодезический метод	0,10	–
51	–	–	459458,16	4209318,00	Геодезический метод	0,10	–
52	–	–	459485,26	4209317,60	Геодезический метод	0,10	–
53	–	–	459514,89	4209317,18	Геодезический метод	0,10	–
54	–	–	459648,82	4209315,21	Геодезический метод	0,10	–
55	–	–	459638,33	4209528,72	Геодезический метод	0,10	–
56	–	–	459632,13	4209549,37	Геодезический метод	0,10	–
57	–	–	459602,16	4209578,20	Геодезический метод	0,10	–
58	–	–	459553,87	4209577,77	Геодезический метод	0,10	–
59	–	–	459547,30	4209630,90	Геодезический метод	0,10	–

60	–	–	459545,43	4209645,66	Геодезический метод	0,10	–
61	–	–	459389,35	4209653,54	Геодезический метод	0,10	–
62	–	–	459389,25	4209739,78	Геодезический метод	0,10	–
63	–	–	459259,22	4209738,68	Геодезический метод	0,10	–
64	–	–	459287,00	4209824,00	Геодезический метод	0,10	–
65	–	–	459291,00	4209837,00	Геодезический метод	0,10	–
66	–	–	459295,00	4209835,00	Геодезический метод	0,10	–
67	–	–	459303,00	4209832,00	Геодезический метод	0,10	–
68	–	–	459310,00	4209849,01	Геодезический метод	0,10	–
69	–	–	459281,76	4209861,98	Геодезический метод	0,10	–
70	–	–	459279,94	4209858,71	Геодезический метод	0,10	–
71	–	–	459278,80	4209856,66	Геодезический метод	0,10	–
72	–	–	459275,00	4209850,00	Геодезический метод	0,10	–
73	–	–	459288,00	4209840,00	Геодезический метод	0,10	–
74	–	–	459289,00	4209839,00	Геодезический метод	0,10	–
75	–	–	459284,00	4209825,01	Геодезический метод	0,10	–
76	–	–	459255,21	4209738,66	Геодезический метод	0,10	–
77	–	–	459180,91	4209738,03	Геодезический метод	0,10	–
78	–	–	459158,97	4209751,30	Геодезический метод	0,10	–
79	–	–	459158,76	4209842,44	Геодезический метод	0,10	–
80	–	–	459146,61	4209858,48	Геодезический метод	0,10	–
81	–	–	459021,71	4209897,16	Геодезический метод	0,10	–
82	459163,13	4209561,66	–	–	Геодезический метод	0,10	–
83	459163,11	4209561,66	–	–	Геодезический метод	0,10	–
84	459163,15	4209564,70	–	–	Геодезический метод	0,10	–
85	459163,74	4209615,41	–	–	Геодезический метод	0,10	–
86	459163,86	4209626,37	–	–	Геодезический метод	0,10	–
87	459149,81	4209636,80	–	–	Геодезический метод	0,10	–
88	459130,55	4209651,10	–	–	Геодезический метод	0,10	–
89	459111,28	4209665,39	–	–	Геодезический метод	0,10	–
90	459092,01	4209679,70	–	–	Геодезический метод	0,10	–
91	459072,76	4209693,98	–	–	Геодезический метод	0,10	–
92	459053,49	4209708,29	–	–	Геодезический метод	0,10	–
93	459034,22	4209722,58	–	–	Геодезический метод	0,10	–

94	459014,96	4209736,88	–	–	Геодезический метод	0,10	–
95	458995,70	4209751,17	–	–	Геодезический метод	0,10	–
96	458976,42	4209765,48	–	–	Геодезический метод	0,10	–
97	458957,16	4209779,78	–	–	Геодезический метод	0,10	–
98	458937,89	4209794,08	–	–	Геодезический метод	0,10	–
99	458918,62	4209808,38	–	–	Геодезический метод	0,10	–
100	458899,36	4209822,68	–	–	Геодезический метод	0,10	–
101	458884,07	4209834,02	–	–	Геодезический метод	0,10	–
102	458913,87	4209837,11	–	–	Геодезический метод	0,10	–
103	458928,33	4209838,58	–	–	Геодезический метод	0,10	–
104	458945,46	4209840,49	–	–	Геодезический метод	0,10	–
105	458954,08	4209841,27	–	–	Геодезический метод	0,10	–
106	458965,32	4209842,41	–	–	Геодезический метод	0,10	–
107	458959,90	4209923,45	–	–	Геодезический метод	0,10	–
108	458959,06	4209933,80	458959,06	4209933,80	Геодезический метод	0,10	–
109	–	–	458940,93	4209945,92	Геодезический метод	0,10	–
110	458842,49	4210011,76	458842,49	4210011,76	Геодезический метод	0,10	–
111	458824,21	4210029,29	458824,21	4210029,29	Геодезический метод	0,10	–
112	458832,53	4210038,08	458832,53	4210038,08	Геодезический метод	0,10	–
113	458833,42	4210037,30	458833,42	4210037,30	Геодезический метод	0,10	–
114	458836,77	4210040,88	458836,77	4210040,88	Геодезический метод	0,10	–
115	458838,08	4210039,65	458838,08	4210039,65	Геодезический метод	0,10	–
116	458854,98	4210062,31	458854,98	4210062,31	Геодезический метод	0,10	–
117	–	–	458876,50	4210089,57	Геодезический метод	0,10	–
118	458886,02	4210101,63	458886,02	4210101,63	Геодезический метод	0,10	–
119	458885,75	4210102,52	458885,75	4210102,52	Геодезический метод	0,10	–
120	458889,06	4210117,87	458889,06	4210117,87	Геодезический метод	0,10	–
121	458887,53	4210121,13	458887,53	4210121,13	Геодезический метод	0,10	–
122	458874,07	4210136,25	458874,07	4210136,25	Геодезический метод	0,10	–
123	458853,91	4210150,52	458853,91	4210150,52	Геодезический метод	0,10	–
124	458820,87	4210167,66	458820,87	4210167,66	Геодезический метод	0,10	–
1	458812,40	4210171,08	458812,40	4210171,08	Геодезический метод	0,10	–
69	459281,76	4209861,98	–	–	Геодезический метод	0,10	–
71	459278,80	4209856,66	–	–	Геодезический	0,10	–

					метод		
72	459275,00	4209850,00	–	–	Геодезический метод	0,10	–
73	459288,00	4209840,00	–	–	Геодезический метод	0,10	–
74	459289,00	4209839,00	–	–	Геодезический метод	0,10	–
75	459284,00	4209825,01	–	–	Геодезический метод	0,10	–
76	459255,21	4209738,66	–	–	Геодезический метод	0,10	–
63	459259,22	4209738,68	–	–	Геодезический метод	0,10	–
64	459287,00	4209824,00	–	–	Геодезический метод	0,10	–
65	459291,00	4209837,00	–	–	Геодезический метод	0,10	–
66	459295,00	4209835,00	–	–	Геодезический метод	0,10	–
67	459303,00	4209832,00	–	–	Геодезический метод	0,10	–
68	459310,00	4209849,01	–	–	Геодезический метод	0,10	–
69	459281,76	4209861,98	–	–	Геодезический метод	0,10	–

3. Сведения о характерных точках части (частей) границы объекта

Обозначение характерных точек границ	Существующие координаты, м		Измененные (уточненные) координаты, м		Метод определения координат характерной точки	Средняя квадратическая погрешность положения характерной точки (Mt), м	Описание обозначения точки на местности (при наличии)
	X	Y	X	Y			
1	2	3	4	5	6	7	8
Часть № –							
–	–	–	–	–	–	–	–

ТЕКСТОВОЕ ОПИСАНИЕ
местоположения границ населенных пунктов,
территориальных зон

Прохождение границы		Описание прохождения границы
от точки	до точки	
1	2	3
–	–	–

ГРАФИЧЕСКОЕ ОПИСАНИЕ
местоположения границ населенных пунктов, территориальных зон, особо охраняемых природных территорий, зон с особыми условиями использования территории

поселок Мичуринский Мичуринского сельсовета Искитимского района Новосибирской области

(наименование объекта, местоположение границ которого описано (далее - объект)

Раздел 1

Сведения об объекте		
N п/п	Характеристики объекта	Описание характеристик
1	2	3
1	Местоположение объекта	Новосибирская область, район Искитимский, сельсовет Мичуринский, поселок Мичуринский
2	Площадь объекта +/- величина погрешности определения площади (Р +/- Дельта Р)	2843140кв.м ± 590кв.м
3	Иные характеристики объекта	–

Раздел 2

Сведения о местоположении границ объекта					
1. Система координат <u>МСК НСО, зона 4</u>					
2. Сведения о характерных точках границ объекта					
Обозначение характерных точек границ	Координаты, м		Метод определения координат характерной точки	Средняя квадратическая погрешность положения характерной точки (Mt), м	Описание обозначения точки на местности (при наличии)
	X	Y			
1	2	3	4	5	6
–	–	–	–	–	–
3. Сведения о характерных точках части (частей) границы объекта					
Обозначение характерных точек части границы	Координаты, м		Метод определения координат характерной точки	Средняя квадратическая погрешность положения характерной точки (Mt), м	Описание обозначения точки на местности (при наличии)
	X	Y			
1	2	3	4	5	6
Часть № –					
–	–	–	–	–	–

Раздел 3

Сведения о местоположении измененных (уточненных) границ объекта							
1. Система координат МСК НСО, зона 4							
2. Сведения о характерных точках границ объекта							
Обозначение характерных точек границ	Существующие координаты, м		Измененные (уточненные) координаты, м		Метод определения координат характерной точки	Средняя квадратическая погрешность положения характерной точки (Mt), м	Описание обозначения точки на местности (при наличии)
	X	Y	X	Y			
1	2	3	4	5	6	7	8
1	453372,91	4211348,60	453372,91	4211348,60	Геодезический метод	0,10	–
2	453318,87	4211335,38	453318,87	4211335,38	Геодезический метод	0,10	–
3	453301,73	4211331,19	453301,73	4211331,19	Геодезический метод	0,10	–
4	–	–	453297,18	4211315,60	Геодезический метод	0,10	–
5	453297,18	4211315,59	–	–	Геодезический метод	0,10	–
6	453232,33	4211092,92	453232,33	4211092,92	Геодезический метод	0,10	–
7	453143,55	4210999,64	453143,55	4210999,64	Геодезический метод	0,10	–
8	453020,49	4210895,24	453020,49	4210895,24	Геодезический метод	0,10	–
9	453008,96	4210888,04	453008,96	4210888,04	Геодезический метод	0,10	–
10	452945,94	4210848,65	452945,94	4210848,65	Геодезический метод	0,10	–
11	452910,92	4210756,57	452910,92	4210756,57	Геодезический метод	0,10	–
12	452893,35	4210687,53	452893,35	4210687,53	Геодезический метод	0,10	–
13	452898,11	4210659,78	452898,11	4210659,78	Геодезический метод	0,10	–
14	452870,49	4210574,73	452870,49	4210574,73	Геодезический метод	0,10	–
15	452868,16	4210567,57	452868,16	4210567,57	Геодезический метод	0,10	–
16	452826,31	4210399,13	452826,31	4210399,13	Геодезический метод	0,10	–
17	–	–	452824,32	4210391,14	Геодезический метод	0,10	–
18	–	–	452921,98	4210373,66	Геодезический метод	0,10	–
19	–	–	452950,64	4210375,05	Геодезический метод	0,10	–
20	–	–	452949,84	4210369,72	Геодезический метод	0,10	–
21	–	–	452972,87	4210367,34	Геодезический метод	0,10	–
22	–	–	453247,81	4210326,64	Геодезический метод	0,10	–
23	–	–	453349,74	4210313,32	Геодезический метод	0,10	–
24	–	–	454170,90	4210179,82	Геодезический метод	0,10	–
25	–	–	454472,98	4210132,47	Геодезический	0,10	–

					метод		
26	–	–	454504,57	4210125,98	Геодезический метод	0,10	–
27	–	–	454543,47	4210120,33	Геодезический метод	0,10	–
28	–	–	454654,74	4210100,45	Геодезический метод	0,10	–
29	–	–	454754,58	4210068,45	Геодезический метод	0,10	–
30	–	–	454803,22	4210047,97	Геодезический метод	0,10	–
31	–	–	454978,58	4209971,17	Геодезический метод	0,10	–
32	–	–	455621,13	4209698,53	Геодезический метод	0,10	–
33	–	–	455781,13	4209624,28	Геодезический метод	0,10	–
34	–	–	455790,02	4209628,34	Геодезический метод	0,10	–
35	–	–	455896,33	4209676,76	Геодезический метод	0,10	–
36	–	–	456000,81	4209730,28	Геодезический метод	0,10	–
37	–	–	456139,89	4209958,16	Геодезический метод	0,10	–
38	–	–	456176,26	4210017,75	Геодезический метод	0,10	–
39	–	–	456188,90	4210037,67	Геодезический метод	0,10	–
40	452878,18	4210386,99	–	–	Геодезический метод	0,10	–
41	452900,62	4210381,73	–	–	Геодезический метод	0,10	–
42	453045,03	4210366,11	–	–	Геодезический метод	0,10	–
43	453054,78	4210364,44	–	–	Геодезический метод	0,10	–
44	453074,65	4210361,05	–	–	Геодезический метод	0,10	–
45	453264,87	4210328,54	–	–	Геодезический метод	0,10	–
46	453293,17	4210324,58	–	–	Геодезический метод	0,10	–
47	453423,89	4210306,31	–	–	Геодезический метод	0,10	–
48	453479,98	4210298,47	–	–	Геодезический метод	0,10	–
49	453685,84	4210261,22	–	–	Геодезический метод	0,10	–
50	453737,67	4210258,81	–	–	Геодезический метод	0,10	–
51	454112,30	4210192,67	–	–	Геодезический метод	0,10	–
52	454157,43	4210184,71	–	–	Геодезический метод	0,10	–
53	454445,02	4210141,48	–	–	Геодезический метод	0,10	–
54	454464,97	4210147,23	–	–	Геодезический метод	0,10	–
55	454498,49	4210156,90	–	–	Геодезический метод	0,10	–
56	454529,63	4210146,76	–	–	Геодезический метод	0,10	–
57	454548,26	4210132,96	–	–	Геодезический метод	0,10	–
58	454557,06	4210126,44	–	–	Геодезический метод	0,10	–
59	454639,76	4210105,99	–	–	Геодезический	0,10	–

					метод		
60	454755,29	4210071,70	–	–	Геодезический метод	0,10	–
61	454835,70	4210037,91	–	–	Геодезический метод	0,10	–
62	454958,70	4209986,22	–	–	Геодезический метод	0,10	–
63	455186,53	4209888,11	–	–	Геодезический метод	0,10	–
64	455375,42	4209808,62	–	–	Геодезический метод	0,10	–
65	455723,72	4209662,08	–	–	Геодезический метод	0,10	–
66	455738,51	4209652,88	–	–	Геодезический метод	0,10	–
67	455784,97	4209630,89	–	–	Геодезический метод	0,10	–
68	456110,07	4209967,66	–	–	Геодезический метод	0,10	–
69	456146,26	4210024,52	–	–	Геодезический метод	0,10	–
70	456131,05	4210029,50	–	–	Геодезический метод	0,10	–
71	456078,66	4210046,69	–	–	Геодезический метод	0,10	–
72	455932,42	4210094,09	–	–	Геодезический метод	0,10	–
73	455931,59	4210094,36	–	–	Геодезический метод	0,10	–
74	455931,75	4210094,86	–	–	Геодезический метод	0,10	–
75	455919,69	4210098,80	–	–	Геодезический метод	0,10	–
76	455914,10	4210100,63	–	–	Геодезический метод	0,10	–
77	455908,51	4210102,45	–	–	Геодезический метод	0,10	–
78	455890,40	4210108,36	–	–	Геодезический метод	0,10	–
79	455869,06	4210115,33	–	–	Геодезический метод	0,10	–
80	455856,94	4210119,28	–	–	Геодезический метод	0,10	–
81	455843,60	4210123,64	–	–	Геодезический метод	0,10	–
82	455821,51	4210130,85	–	–	Геодезический метод	0,10	–
83	455793,52	4210140,11	–	–	Геодезический метод	0,10	–
84	455793,44	4210139,83	–	–	Геодезический метод	0,10	–
85	455727,91	4210161,40	–	–	Геодезический метод	0,10	–
86	455555,28	4210218,94	–	–	Геодезический метод	0,10	–
87	455531,36	4210226,92	–	–	Геодезический метод	0,10	–
88	455493,42	4210239,56	–	–	Геодезический метод	0,10	–
89	455423,55	4210262,84	–	–	Геодезический метод	0,10	–
90	455431,28	4210318,73	–	–	Геодезический метод	0,10	–
91	455392,02	4210336,07	–	–	Геодезический метод	0,10	–
92	455395,11	4210343,13	–	–	Геодезический метод	0,10	–
93	455440,64	4210327,02	–	–	Геодезический	0,10	–

					метод		
94	455427,72	4210284,21	–	–	Геодезический метод	0,10	–
95	455438,18	4210281,25	–	–	Геодезический метод	0,10	–
96	455426,49	4210264,48	–	–	Геодезический метод	0,10	–
97	455734,08	4210163,56	–	–	Геодезический метод	0,10	–
98	455733,92	4210163,02	–	–	Геодезический метод	0,10	–
99	455768,23	4210151,75	–	–	Геодезический метод	0,10	–
100	455802,53	4210140,49	–	–	Геодезический метод	0,10	–
101	455802,71	4210141,04	–	–	Геодезический метод	0,10	–
102	456176,64	4210018,35	–	–	Геодезический метод	0,10	–
103	456217,96	4210084,00	–	–	Геодезический метод	0,10	–
104	456357,17	4210302,95	456357,17	4210302,95	Геодезический метод	0,10	–
105	456372,80	4210375,07	456372,80	4210375,07	Геодезический метод	0,10	–
106	456384,31	4210420,93	–	–	Геодезический метод	0,10	–
107	456387,22	4210432,52	456387,22	4210432,52	Геодезический метод	0,10	–
108	456381,82	4210473,37	456381,82	4210473,37	Геодезический метод	0,10	–
109	–	–	456385,89	4210490,60	Геодезический метод	0,10	–
110	–	–	456386,67	4210496,64	Геодезический метод	0,10	–
111	–	–	456376,35	4210497,78	Геодезический метод	0,10	–
112	–	–	456371,04	4210501,77	Геодезический метод	0,10	–
113	456385,62	4210490,39	–	–	Геодезический метод	0,10	–
114	456358,17	4210511,44	456358,17	4210511,44	Геодезический метод	0,10	–
115	456337,51	4210526,97	456337,51	4210526,97	Геодезический метод	0,10	–
116	456318,75	4210540,18	456318,75	4210540,18	Геодезический метод	0,10	–
117	–	–	456311,00	4210545,60	Геодезический метод	0,10	–
118	456313,54	4210543,18	–	–	Геодезический метод	0,10	–
119	456284,48	4210559,90	–	–	Геодезический метод	0,10	–
120	456282,36	4210561,27	–	–	Геодезический метод	0,10	–
121	456281,12	4210563,05	–	–	Геодезический метод	0,10	–
122	456273,92	4210567,26	456273,92	4210567,26	Геодезический метод	0,10	–
123	456264,32	4210587,25	–	–	Геодезический метод	0,10	–
124	456262,10	4210590,44	–	–	Геодезический метод	0,10	–
125	456262,39	4210591,26	456262,39	4210591,26	Геодезический метод	0,10	–
126	456260,39	4210592,02	–	–	Геодезический метод	0,10	–
127	456237,48	4210611,45	456237,48	4210611,45	Геодезический	0,10	–

					метод		
128	456212,65	4210629,50	456212,65	4210629,50	Геодезический метод	0,10	–
129	–	–	456200,83	4210635,60	Геодезический метод	0,10	–
130	–	–	456176,57	4210617,85	Геодезический метод	0,10	–
131	456196,58	4210628,55	–	–	Геодезический метод	0,10	–
132	456177,28	4210636,09	–	–	Геодезический метод	0,10	–
133	456158,18	4210631,34	–	–	Геодезический метод	0,10	–
134	456155,87	4210624,73	456155,87	4210624,73	Геодезический метод	0,10	–
135	456104,62	4210571,30	456104,62	4210571,30	Геодезический метод	0,10	–
136	–	–	456099,34	4210557,96	Геодезический метод	0,10	–
137	–	–	456049,05	4210521,47	Геодезический метод	0,10	–
138	–	–	456022,67	4210508,56	Геодезический метод	0,10	–
139	–	–	456009,53	4210500,18	Геодезический метод	0,10	–
140	–	–	456004,29	4210483,09	Геодезический метод	0,10	–
141	–	–	455997,60	4210472,07	Геодезический метод	0,10	–
142	–	–	455982,65	4210447,43	Геодезический метод	0,10	–
143	–	–	455964,25	4210429,29	Геодезический метод	0,10	–
144	–	–	455963,30	4210429,04	Геодезический метод	0,10	–
145	–	–	455963,68	4210427,73	Геодезический метод	0,10	–
146	–	–	455931,80	4210413,14	Геодезический метод	0,10	–
147	–	–	455929,83	4210412,29	Геодезический метод	0,10	–
148	456106,09	4210570,81	–	–	Геодезический метод	0,10	–
149	456106,76	4210570,59	–	–	Геодезический метод	0,10	–
150	456105,34	4210568,59	–	–	Геодезический метод	0,10	–
151	456088,31	4210566,52	–	–	Геодезический метод	0,10	–
152	456084,06	4210563,81	–	–	Геодезический метод	0,10	–
153	456064,16	4210551,14	–	–	Геодезический метод	0,10	–
154	456025,56	4210517,91	–	–	Геодезический метод	0,10	–
155	456011,53	4210495,93	–	–	Геодезический метод	0,10	–
156	456003,85	4210483,31	–	–	Геодезический метод	0,10	–
157	455999,54	4210476,23	–	–	Геодезический метод	0,10	–
158	455997,13	4210472,26	–	–	Геодезический метод	0,10	–
159	455981,70	4210446,90	–	–	Геодезический метод	0,10	–
160	455947,67	4210420,40	–	–	Геодезический метод	0,10	–
161	455942,65	4210418,11	–	–	Геодезический	0,10	–

					метод		
162	455872,54	4210409,00	455872,54	4210409,00	Геодезический метод	0,10	–
163	–	–	455871,34	4210400,65	Геодезический метод	0,10	–
164	–	–	455857,46	4210404,59	Геодезический метод	0,10	–
165	455862,47	4210403,87	–	–	Геодезический метод	0,10	–
166	455846,09	4210395,50	–	–	Геодезический метод	0,10	–
167	455844,76	4210394,84	–	–	Геодезический метод	0,10	–
168	455844,25	4210394,99	455844,25	4210394,99	Геодезический метод	0,10	–
169	–	–	455796,44	4210358,23	Геодезический метод	0,10	–
170	–	–	455754,66	4210326,07	Геодезический метод	0,10	–
171	–	–	455752,11	4210318,06	Геодезический метод	0,10	–
172	–	–	455722,04	4210327,65	Геодезический метод	0,10	–
173	–	–	455736,22	4210349,69	Геодезический метод	0,10	–
174	–	–	455734,68	4210350,69	Геодезический метод	0,10	–
175	–	–	455711,42	4210365,56	Геодезический метод	0,10	–
176	–	–	455699,42	4210373,23	Геодезический метод	0,10	–
177	–	–	455687,20	4210381,04	Геодезический метод	0,10	–
178	–	–	455689,52	4210383,85	Геодезический метод	0,10	–
179	–	–	455647,38	4210403,85	Геодезический метод	0,10	–
180	–	–	455629,01	4210383,13	Геодезический метод	0,10	–
181	–	–	455626,79	4210380,61	Геодезический метод	0,10	–
182	–	–	455578,63	4210421,17	Геодезический метод	0,10	–
183	455842,80	4210393,88	–	–	Геодезический метод	0,10	–
184	455785,71	4210365,68	–	–	Геодезический метод	0,10	–
185	455754,33	4210332,65	–	–	Геодезический метод	0,10	–
186	455749,48	4210314,08	–	–	Геодезический метод	0,10	–
187	455741,21	4210296,38	–	–	Геодезический метод	0,10	–
188	455688,16	4210301,71	–	–	Геодезический метод	0,10	–
189	455601,90	4210381,53	–	–	Геодезический метод	0,10	–
190	455582,06	4210399,73	–	–	Геодезический метод	0,10	–
191	455579,57	4210412,32	–	–	Геодезический метод	0,10	–
192	455577,48	4210422,90	455577,48	4210422,90	Геодезический метод	0,10	–
193	455578,06	4210425,63	455578,06	4210425,63	Геодезический метод	0,10	–
194	–	–	455594,27	4210443,03	Геодезический метод	0,10	–
195	–	–	455598,26	4210447,31	Геодезический	0,10	–

					метод		
196	455583,10	4210431,07	–	–	Геодезический метод	0,10	–
197	455608,26	4210458,04	455608,26	4210458,04	Геодезический метод	0,10	–
198	455617,26	4210467,70	455617,26	4210467,70	Геодезический метод	0,10	–
199	455621,36	4210472,10	455621,36	4210472,10	Геодезический метод	0,10	–
200	–	–	455622,79	4210473,65	Геодезический метод	0,10	–
201	455655,90	4210509,49	455655,90	4210509,49	Геодезический метод	0,10	–
202	455657,87	4210511,78	455657,87	4210511,78	Геодезический метод	0,10	–
203	455684,28	4210489,31	455684,28	4210489,31	Геодезический метод	0,10	–
204	–	–	455704,48	4210472,13	Геодезический метод	0,10	–
205	455711,08	4210466,51	455711,08	4210466,51	Геодезический метод	0,10	–
206	–	–	455720,55	4210477,43	Геодезический метод	0,10	–
207	455753,02	4210514,84	455753,02	4210514,84	Геодезический метод	0,10	–
208	455756,71	4210519,10	455756,71	4210519,10	Геодезический метод	0,10	–
209	455780,24	4210546,21	455780,24	4210546,21	Геодезический метод	0,10	–
210	455791,53	4210559,22	455791,53	4210559,22	Геодезический метод	0,10	–
211	–	–	455798,80	4210567,59	Геодезический метод	0,10	–
212	455799,48	4210568,38	455799,48	4210568,38	Геодезический метод	0,10	–
213	455805,27	4210575,05	455805,27	4210575,05	Геодезический метод	0,10	–
214	455818,60	4210559,48	455818,60	4210559,48	Геодезический метод	0,10	–
215	455830,22	4210545,93	455830,22	4210545,93	Геодезический метод	0,10	–
216	455833,11	4210542,55	455833,11	4210542,55	Геодезический метод	0,10	–
217	455862,51	4210508,27	455862,51	4210508,27	Геодезический метод	0,10	–
218	455868,68	4210502,84	455868,68	4210502,84	Геодезический метод	0,10	–
219	455876,67	4210508,99	–	–	Геодезический метод	0,10	–
220	455876,69	4210509,00	455876,69	4210509,00	Геодезический метод	0,10	–
221	455877,24	4210508,33	455877,24	4210508,33	Геодезический метод	0,10	–
222	455889,74	4210492,74	455889,74	4210492,74	Геодезический метод	0,10	–
223	455909,35	4210492,46	455909,35	4210492,46	Геодезический метод	0,10	–
224	455914,07	4210493,29	455914,07	4210493,29	Геодезический метод	0,10	–
225	455918,00	4210495,99	455918,00	4210495,99	Геодезический метод	0,10	–
226	455924,66	4210503,23	455924,66	4210503,23	Геодезический метод	0,10	–
227	455935,13	4210522,93	455935,13	4210522,93	Геодезический метод	0,10	–
228	455936,44	4210525,21	455936,44	4210525,21	Геодезический метод	0,10	–
229	455956,07	4210539,74	455956,07	4210539,74	Геодезический	0,10	–

					метод		
230	456002,30	4210568,18	456002,30	4210568,18	Геодезический метод	0,10	–
231	455989,43	4210584,81	455989,43	4210584,81	Геодезический метод	0,10	–
232	455945,80	4210550,97	455945,80	4210550,97	Геодезический метод	0,10	–
233	455942,11	4210555,14	455942,11	4210555,14	Геодезический метод	0,10	–
234	455941,62	4210555,69	455941,62	4210555,69	Геодезический метод	0,10	–
235	455953,42	4210565,18	455953,42	4210565,18	Геодезический метод	0,10	–
236	–	–	455919,17	4210640,08	Геодезический метод	0,10	–
237	455916,06	4210646,72	455916,06	4210646,72	Геодезический метод	0,10	–
238	–	–	455929,91	4210692,56	Геодезический метод	0,10	–
239	–	–	455942,02	4210732,61	Геодезический метод	0,10	–
240	–	–	455941,09	4210736,88	Геодезический метод	0,10	–
241	–	–	455938,35	4210749,40	Геодезический метод	0,10	–
242	–	–	455924,24	4210758,00	Геодезический метод	0,10	–
243	–	–	455895,51	4210775,37	Геодезический метод	0,10	–
244	–	–	455875,94	4210786,65	Геодезический метод	0,10	–
245	–	–	455861,23	4210793,69	Геодезический метод	0,10	–
246	–	–	455836,63	4210805,45	Геодезический метод	0,10	–
247	–	–	455833,89	4210806,86	Геодезический метод	0,10	–
248	–	–	455814,34	4210817,04	Геодезический метод	0,10	–
249	–	–	455789,43	4210789,71	Геодезический метод	0,10	–
250	455916,44	4210647,99	–	–	Геодезический метод	0,10	–
251	455942,07	4210732,58	–	–	Геодезический метод	0,10	–
252	455937,94	4210751,16	–	–	Геодезический метод	0,10	–
253	455919,10	4210761,64	–	–	Геодезический метод	0,10	–
254	455896,16	4210776,23	–	–	Геодезический метод	0,10	–
255	455893,81	4210777,73	–	–	Геодезический метод	0,10	–
256	455888,21	4210781,28	–	–	Геодезический метод	0,10	–
257	455876,58	4210788,68	–	–	Геодезический метод	0,10	–
258	455838,98	4210818,21	–	–	Геодезический метод	0,10	–
259	455832,82	4210823,05	–	–	Геодезический метод	0,10	–
260	455793,16	4210785,87	–	–	Геодезический метод	0,10	–
261	455774,77	4210804,74	455774,77	4210804,74	Геодезический метод	0,10	–
262	455763,20	4210805,88	455763,20	4210805,88	Геодезический метод	0,10	–
263	455730,24	4210799,20	455730,24	4210799,20	Геодезический	0,10	–

					метод		
264	455723,66	4210797,86	455723,66	4210797,86	Геодезический метод	0,10	–
265	455677,88	4210800,60	455677,88	4210800,60	Геодезический метод	0,10	–
266	–	–	455676,63	4210800,68	Геодезический метод	0,10	–
267	–	–	455657,82	4210801,78	Геодезический метод	0,10	–
268	–	–	455652,94	4210786,29	Геодезический метод	0,10	–
269	–	–	455651,48	4210781,66	Геодезический метод	0,10	–
270	–	–	455617,74	4210740,07	Геодезический метод	0,10	–
271	–	–	455583,75	4210746,71	Геодезический метод	0,10	–
272	–	–	455556,02	4210757,13	Геодезический метод	0,10	–
273	–	–	455495,87	4210798,77	Геодезический метод	0,10	–
274	–	–	455452,48	4210815,66	Геодезический метод	0,10	–
275	–	–	455427,89	4210811,07	Геодезический метод	0,10	–
276	–	–	455429,29	4210800,38	Геодезический метод	0,10	–
277	–	–	455334,92	4210659,31	Геодезический метод	0,10	–
278	–	–	455311,50	4210623,96	Геодезический метод	0,10	–
279	–	–	455305,39	4210608,65	Геодезический метод	0,10	–
280	–	–	455236,41	4210498,30	Геодезический метод	0,10	–
281	–	–	455235,24	4210496,44	Геодезический метод	0,10	–
282	–	–	455233,64	4210496,95	Геодезический метод	0,10	–
283	–	–	455029,28	4210560,39	Геодезический метод	0,10	–
284	455672,16	4210791,63	–	–	Геодезический метод	0,10	–
285	455628,70	4210723,52	–	–	Геодезический метод	0,10	–
286	455609,57	4210731,33	–	–	Геодезический метод	0,10	–
287	455555,51	4210753,39	–	–	Геодезический метод	0,10	–
288	455538,40	4210734,20	–	–	Геодезический метод	0,10	–
289	455525,27	4210749,54	–	–	Геодезический метод	0,10	–
290	455497,73	4210774,92	–	–	Геодезический метод	0,10	–
291	455497,20	4210775,45	–	–	Геодезический метод	0,10	–
292	455494,75	4210777,58	–	–	Геодезический метод	0,10	–
293	455493,24	4210775,84	–	–	Геодезический метод	0,10	–
294	455492,04	4210776,86	–	–	Геодезический метод	0,10	–
295	455494,93	4210780,72	–	–	Геодезический метод	0,10	–
296	455488,50	4210785,54	–	–	Геодезический метод	0,10	–
297	455457,60	4210797,57	–	–	Геодезический	0,10	–

					метод		
298	455434,84	4210770,70	–	–	Геодезический метод	0,10	–
299	455435,08	4210770,46	–	–	Геодезический метод	0,10	–
300	455433,00	4210767,98	–	–	Геодезический метод	0,10	–
301	455430,50	4210765,01	–	–	Геодезический метод	0,10	–
302	455430,21	4210765,24	–	–	Геодезический метод	0,10	–
303	455427,63	4210767,24	–	–	Геодезический метод	0,10	–
304	455426,01	4210768,23	–	–	Геодезический метод	0,10	–
305	455422,49	4210763,32	–	–	Геодезический метод	0,10	–
306	455424,12	4210762,05	–	–	Геодезический метод	0,10	–
307	455412,41	4210744,52	–	–	Геодезический метод	0,10	–
308	455413,85	4210743,67	–	–	Геодезический метод	0,10	–
309	455411,39	4210739,74	–	–	Геодезический метод	0,10	–
310	455306,95	4210600,71	–	–	Геодезический метод	0,10	–
311	455274,68	4210539,06	–	–	Геодезический метод	0,10	–
312	455257,69	4210506,30	–	–	Геодезический метод	0,10	–
313	455278,22	4210490,00	–	–	Геодезический метод	0,10	–
314	455306,25	4210468,18	–	–	Геодезический метод	0,10	–
315	455310,46	4210464,84	–	–	Геодезический метод	0,10	–
316	455327,01	4210480,52	–	–	Геодезический метод	0,10	–
317	455342,34	4210495,54	–	–	Геодезический метод	0,10	–
318	455395,65	4210544,36	–	–	Геодезический метод	0,10	–
319	455384,20	4210525,53	–	–	Геодезический метод	0,10	–
320	455372,27	4210505,89	–	–	Геодезический метод	0,10	–
321	455384,00	4210496,65	–	–	Геодезический метод	0,10	–
322	455390,95	4210500,47	–	–	Геодезический метод	0,10	–
323	455400,30	4210490,51	–	–	Геодезический метод	0,10	–
324	455381,74	4210480,87	–	–	Геодезический метод	0,10	–
325	455376,85	4210477,49	–	–	Геодезический метод	0,10	–
326	455356,48	4210447,29	–	–	Геодезический метод	0,10	–
327	455355,16	4210444,59	–	–	Геодезический метод	0,10	–
328	455354,04	4210442,92	–	–	Геодезический метод	0,10	–
329	455348,77	4210435,11	–	–	Геодезический метод	0,10	–
330	455344,42	4210421,13	–	–	Геодезический метод	0,10	–
331	455343,36	4210417,73	–	–	Геодезический	0,10	–

					метод		
332	455337,41	4210398,60	–	–	Геодезический метод	0,10	–
333	455331,41	4210379,30	–	–	Геодезический метод	0,10	–
334	455354,84	4210360,24	–	–	Геодезический метод	0,10	–
335	455352,48	4210352,52	–	–	Геодезический метод	0,10	–
336	455319,53	4210366,63	–	–	Геодезический метод	0,10	–
337	455342,48	4210437,25	–	–	Геодезический метод	0,10	–
338	455311,23	4210447,04	–	–	Геодезический метод	0,10	–
339	455296,80	4210451,56	–	–	Геодезический метод	0,10	–
340	455152,52	4210496,79	–	–	Геодезический метод	0,10	–
341	455146,05	4210498,82	–	–	Геодезический метод	0,10	–
342	455138,05	4210501,18	–	–	Геодезический метод	0,10	–
343	455010,53	4210538,87	455010,53	4210538,87	Геодезический метод	0,10	–
344	454989,39	4210549,34	454989,39	4210549,34	Геодезический метод	0,10	–
345	454966,48	4210560,68	454966,48	4210560,68	Геодезический метод	0,10	–
346	454939,65	4210573,95	454939,65	4210573,95	Геодезический метод	0,10	–
347	454905,18	4210591,03	454905,18	4210591,03	Геодезический метод	0,10	–
348	–	–	454889,32	4210594,80	Геодезический метод	0,10	–
349	–	–	454854,37	4210603,11	Геодезический метод	0,10	–
350	–	–	454709,62	4210637,53	Геодезический метод	0,10	–
351	454709,66	4210637,01	–	–	Геодезический метод	0,10	–
352	454533,46	4210632,13	454533,46	4210632,13	Геодезический метод	0,10	–
353	454532,67	4210643,14	454532,67	4210643,14	Геодезический метод	0,10	–
354	–	–	454529,00	4210694,55	Геодезический метод	0,10	–
355	–	–	454527,01	4210722,59	Геодезический метод	0,10	–
356	454526,63	4210727,89	454526,63	4210727,89	Геодезический метод	0,10	–
357	–	–	454593,68	4210823,78	Геодезический метод	0,10	–
358	454593,68	4210823,79	–	–	Геодезический метод	0,10	–
359	–	–	454632,85	4210818,03	Геодезический метод	0,10	–
360	454632,85	4210818,04	–	–	Геодезический метод	0,10	–
361	454806,92	4210792,52	454806,92	4210792,52	Геодезический метод	0,10	–
362	454822,30	4210822,23	454822,30	4210822,23	Геодезический метод	0,10	–
363	454791,33	4210833,97	454791,33	4210833,97	Геодезический метод	0,10	–
364	454865,58	4210975,80	454865,58	4210975,80	Геодезический метод	0,10	–
365	454699,48	4211032,97	454699,48	4211032,97	Геодезический	0,10	–

					метод		
366	454641,95	4211062,65	454641,95	4211062,65	Геодезический метод	0,10	–
367	454546,67	4211093,09	454546,67	4211093,09	Геодезический метод	0,10	–
368	454492,95	4211110,25	454492,95	4211110,25	Геодезический метод	0,10	–
369	–	–	454414,03	4211135,46	Геодезический метод	0,10	–
370	454403,73	4211138,75	454403,73	4211138,75	Геодезический метод	0,10	–
371	–	–	454391,95	4211142,51	Геодезический метод	0,10	–
372	454379,72	4211146,42	454379,72	4211146,42	Геодезический метод	0,10	–
373	–	–	454377,60	4211146,86	Геодезический метод	0,10	–
374	454368,60	4211148,95	–	–	Геодезический метод	0,10	–
375	–	–	454375,07	4211147,39	Геодезический метод	0,10	–
376	454359,55	4211150,61	–	–	Геодезический метод	0,10	–
377	–	–	454369,73	4211148,50	Геодезический метод	0,10	–
378	454348,98	4211152,81	–	–	Геодезический метод	0,10	–
379	454336,77	4211155,35	454336,77	4211155,35	Геодезический метод	0,10	–
380	454280,75	4211167,00	454280,75	4211167,00	Геодезический метод	0,10	–
381	454218,34	4211100,44	–	–	Геодезический метод	0,10	–
382	454218,17	4211100,13	–	–	Геодезический метод	0,10	–
383	454203,93	4211084,91	454203,93	4211084,91	Геодезический метод	0,10	–
384	454154,76	4211057,17	454154,76	4211057,17	Геодезический метод	0,10	–
385	454154,70	4211056,97	–	–	Геодезический метод	0,10	–
386	454135,94	4211046,56	–	–	Геодезический метод	0,10	–
387	454082,68	4211016,49	454082,68	4211016,49	Геодезический метод	0,10	–
388	454043,41	4210936,92	454043,41	4210936,92	Геодезический метод	0,10	–
389	453975,52	4210888,92	453975,52	4210888,92	Геодезический метод	0,10	–
390	453923,73	4210918,86	453923,73	4210918,86	Геодезический метод	0,10	–
391	453905,61	4210929,33	453905,61	4210929,33	Геодезический метод	0,10	–
392	453903,09	4210937,75	453903,09	4210937,75	Геодезический метод	0,10	–
393	453894,16	4210967,58	453894,16	4210967,58	Геодезический метод	0,10	–
394	453839,07	4210981,49	–	–	Геодезический метод	0,10	–
395	453738,63	4211006,83	–	–	Геодезический метод	0,10	–
396	453737,96	4211007,00	453737,96	4211007,00	Геодезический метод	0,10	–
397	453728,83	4211021,99	–	–	Геодезический метод	0,10	–
398	453710,68	4211051,78	–	–	Геодезический метод	0,10	–
399	453765,81	4211062,24	453765,81	4211062,24	Геодезический	0,10	–

					метод		
400	453831,42	4211074,68	453831,42	4211074,68	Геодезический метод	0,10	–
401	453893,86	4211077,13	–	–	Геодезический метод	0,10	–
402	454056,08	4211083,44	454056,08	4211083,44	Геодезический метод	0,10	–
403	454141,24	4211141,95	454141,24	4211141,95	Геодезический метод	0,10	–
404	454146,98	4211201,14	454146,98	4211201,14	Геодезический метод	0,10	–
405	454100,02	4211204,62	–	–	Геодезический метод	0,10	–
406	453902,23	4211218,79	453902,23	4211218,79	Геодезический метод	0,10	–
407	453833,23	4211223,77	453833,23	4211223,77	Геодезический метод	0,10	–
408	453815,93	4211225,02	453815,93	4211225,02	Геодезический метод	0,10	–
409	453747,25	4211229,97	453747,25	4211229,97	Геодезический метод	0,10	–
410	453706,32	4211232,92	453706,32	4211232,92	Геодезический метод	0,10	–
411	453510,23	4211322,00	453510,23	4211322,00	Геодезический метод	0,10	–
1	453372,91	4211348,60	453372,91	4211348,60	Геодезический метод	0,10	–

3. Сведения о характерных точках части (частей) границы объекта

Обозначение характерных точек границ	Существующие координаты, м		Измененные (уточненные) координаты, м		Метод определения координат характерной точки	Средняя квадратическая погрешность положения характерной точки (Mt), м	Описание обозначения точки на местности (при наличии)
	X	Y	X	Y			
1	2	3	4	5	6	7	8
Часть № –							
–	–	–	–	–	–	–	–

ТЕКСТОВОЕ ОПИСАНИЕ
местоположения границ населенных пунктов,
территориальных зон

Прохождение границы		Описание прохождения границы
от точки	до точки	
1	2	3
–	–	–

_____».