ЗАКОН
НОВОСИБИРСКОЙ ОБЛАСТИ

Об организации местного самоуправления в Новосибирской области и о внесении изменений в отдельные законы Новосибирской области

Принят Законодательным Собранием
Новосибирской области 26 февраля 2026 года

Настоящий Закон в соответствии с частью 3 статьи 91 Федерального закона от 20 марта 2025 года № 33-ФЗ «Об общих принципах организации местного самоуправления в единой системе публичной власти» (далее – Федеральный закон «Об общих принципах организации местного самоуправления в единой системе публичной власти») устанавливает территориальную организацию местного самоуправления в Новосибирской области, предусматривает формирование органов местного самоуправления в образуемых настоящим Законом муниципальных округах, а также регулирует иные вопросы организации местного самоуправления в Новосибирской области.

Статья 1

Местное самоуправление осуществляется на всей территории Новосибирской области в городских округах и муниципальных округах:

1) в городских округах Новосибирской области:

городской округ город Бердск, административным центром которого является город Бердск;

городской округ город Искитим, административным центром которого является город Искитим;

городской округ город Новосибирск, административным центром которого является город Новосибирск;

городской округ город Обь, административным центром которого является город Обь;

городской округ рабочий поселок Кольцово, административным центром которого является рабочий поселок Кольцово;

2) в муниципальных округах Новосибирской области:

Баганский муниципальный округ, административным центром которого является село Баган;

Барабинский муниципальный округ, административным центром которого является город Барабинск;

Болотнинский муниципальный округ, административным центром которого является город Болотное;

Венгеровский муниципальный округ, административным центром которого является село Венгерово;

Доволенский муниципальный округ, административным центром которого является село Довольное;

Здвинский муниципальный округ, административным центром которого является село Здвинск;

Искитимский муниципальный округ, административным центром которого является город Искитим;

Карасукский муниципальный округ, административным центром которого является город Карасук;

Каргатский муниципальный округ, административным центром которого является город Каргат;

Колыванский муниципальный округ, административным центром которого является рабочий поселок Колывань;

Коченевский муниципальный округ, административным центром которого является рабочий поселок Коченево;

Кочковский муниципальный округ, административным центром которого является село Кочки;

Краснозерский муниципальный округ, административным центром которого является рабочий поселок Краснозерское;

Куйбышевский муниципальный округ, административным центром которого является город Куйбышев;

Купинский муниципальный округ, административным центром которого является город Купино;

Кыштовский муниципальный округ, административным центром которого является село Кыштовка;

Маслянинский муниципальный округ, административным центром которого является рабочий поселок Маслянино;

Мошковский муниципальный округ, административным центром которого является рабочий поселок Мошково;

Новосибирский муниципальный округ, административным центром которого является город Новосибирск;

Ордынский муниципальный округ, административным центром которого является рабочий поселок Ордынское;

Северный муниципальный округ, административным центром которого является село Северное;

Сузунский муниципальный округ, административным центром которого является рабочий поселок Сузун;

Татарский муниципальный округ, административным центром которого является город Татарск;

Тогучинский муниципальный округ, административным центром которого является город Тогучин;

Убинский муниципальный округ, административным центром которого является село Убинское;

Усть-Таркский муниципальный округ, административным центром которого является село Усть-Тарка;

Чановский муниципальный округ, административным центром которого является рабочий поселок Чаны;

Черепановский муниципальный округ, административным центром которого является город Черепаново;

Чистоозерный муниципальный округ, административным центром которого является рабочий поселок Чистоозерное;

Чулымский муниципальный округ, административным центром которого является город Чулым.

Статья 2

1. Образовать Баганский муниципальный округ Новосибирской области (далее – Баганский муниципальный округ) в границах, совпадающих с границами территории Баганского муниципального района Новосибирской области (далее – Баганский муниципальный район), установленными законом Новосибирской области.

2. Баганский муниципальный район и муниципальные образования, входящие в его состав: сельское поселение Андреевский сельсовет, сельское поселение Баганский сельсовет, сельское поселение Ивановский сельсовет, сельское поселение Казанский сельсовет, сельское поселение Кузнецовский сельсовет, сельское поселение Лозовской сельсовет, сельское поселение Мироновский сельсовет, сельское поселение Палецкий сельсовет, сельское поселение Савкинский сельсовет, – утрачивают статус муниципальных образований со дня прекращения полномочий представительного органа Баганского муниципального района.

3. Представительным органом Баганского муниципального округа является Совет депутатов Баганского муниципального округа Новосибирской области.

Совет депутатов Баганского муниципального округа Новосибирской области первого созыва состоит из 21 депутата, избираемого на муниципальных выборах на основе всеобщего равного и прямого избирательного права при тайном голосовании.

4. Первый Глава Баганского муниципального округа Новосибирской области избирается Советом депутатов Баганского муниципального округа Новосибирской области первого созыва из числа кандидатов, представленных конкурсной комиссией по результатам конкурса, и возглавляет местную администрацию.

Статья 3

1. Образовать Барабинский муниципальный округ Новосибирской области (далее – Барабинский муниципальный округ) в границах, совпадающих с границами территории Барабинского муниципального района Новосибирской области (далее – Барабинский муниципальный район), установленными законом Новосибирской области.

2. Барабинский муниципальный район и муниципальные образования, входящие в его состав: городское поселение город Барабинск, сельское поселение Зюзинский сельсовет, сельское поселение Козловский сельсовет, сельское поселение Межозерный сельсовет, сельское поселение Новониколаевский сельсовет, сельское поселение Новоспасский сельсовет, сельское поселение Новочановский сельсовет, сельское поселение Новоярковский сельсовет, сельское поселение Таскаевский сельсовет, сельское поселение Устьянцевский сельсовет, сельское поселение Шубинский сельсовет, сельское поселение Щербаковский сельсовет, – утрачивают статус муниципальных образований со дня прекращения полномочий представительного органа Барабинского муниципального района.

3. Представительным органом Барабинского муниципального округа является Совет депутатов Барабинского муниципального округа Новосибирской области.

Совет депутатов Барабинского муниципального округа Новосибирской области первого созыва состоит из 31 депутата, избираемого на муниципальных выборах на основе всеобщего равного и прямого избирательного права при тайном голосовании.

4. Первый Глава Барабинского муниципального округа Новосибирской области избирается Советом депутатов Барабинского муниципального округа Новосибирской области первого созыва из числа кандидатов, представленных конкурсной комиссией по результатам конкурса, и возглавляет местную администрацию.

Статья 4

1. Образовать Болотнинский муниципальный округ Новосибирской области (далее – Болотнинский муниципальный округ) в границах, совпадающих с границами территории Болотнинского муниципального района Новосибирской области (далее – Болотнинский муниципальный район), установленными законом Новосибирской области.

2. Болотнинский муниципальный район и муниципальные образования, входящие в его состав: городское поселение город Болотное, сельское поселение Ачинский сельсовет, сельское поселение Байкальский сельсовет, сельское поселение Баратаевский сельсовет, сельское поселение Боровской сельсовет, сельское поселение Варламовский сельсовет, сельское поселение Дивинский сельсовет, сельское поселение Егоровский сельсовет, сельское поселение Зудовский сельсовет, сельское поселение Карасевский сельсовет, сельское поселение Корниловский сельсовет, сельское поселение Кунчурукский сельсовет, сельское поселение Новобибеевский сельсовет, сельское поселение Ояшинский сельсовет, сельское поселение Светлополянский сельсовет, – утрачивают статус муниципальных образований со дня прекращения полномочий представительного органа Болотнинского муниципального района.

3. Представительным органом Болотнинского муниципального округа является Совет депутатов Болотнинского муниципального округа Новосибирской области.

Совет депутатов Болотнинского муниципального округа Новосибирской области первого созыва состоит из 30 депутатов, избираемых на муниципальных

выборах на основе всеобщего равного и прямого избирательного права при тайном голосовании.

4. Первый Глава Болотнинского муниципального округа Новосибирской области избирается Советом депутатов Болотнинского муниципального округа Новосибирской области первого созыва из числа кандидатов, представленных конкурсной комиссией по результатам конкурса, и возглавляет местную администрацию.

Статья 5

1. Образовать Здвинский муниципальный округ Новосибирской области (далее – Здвинский муниципальный округ) в границах, совпадающих с границами территории Здвинского муниципального района Новосибирской области (далее – Здвинский муниципальный район), установленными законом Новосибирской области.

2. Здвинский муниципальный район и муниципальные образования, входящие в его состав: сельское поселение Алексеевский сельсовет, сельское поселение Верх-Каргатский сельсовет, сельское поселение Верх-Урюмский сельсовет, сельское поселение Горносталевский сельсовет, сельское поселение Здвинский сельсовет, сельское поселение Лянинский сельсовет, сельское поселение Нижнеурюмский сельсовет, сельское поселение Нижнечулымский сельсовет, сельское поселение Новороссийский сельсовет, сельское поселение Петраковский сельсовет, сельское поселение Рощинский сельсовет, сельское поселение Сарыбалыкский сельсовет, сельское поселение Цветниковский сельсовет, сельское поселение Чулымский сельсовет, – утрачивают статус муниципальных образований со дня прекращения полномочий представительного органа Здвинского муниципального района.

3. Представительным органом Здвинского муниципального округа является Совет депутатов Здвинского муниципального округа Новосибирской области.

Совет депутатов Здвинского муниципального округа Новосибирской области первого созыва состоит из 20 депутатов, избираемых на муниципальных

выборах на основе всеобщего равного и прямого избирательного права при тайном голосовании.

4. Первый Глава Здвинского муниципального округа Новосибирской области избирается Советом депутатов Здвинского муниципального округа Новосибирской области первого созыва из числа кандидатов, представленных конкурсной комиссией по результатам конкурса, и возглавляет местную администрацию.

Статья 6

1. Образовать Искитимский муниципальный округ Новосибирской области (далее – Искитимский муниципальный округ) в границах, совпадающих с границами территории Искитимского муниципального района Новосибирской области (далее – Искитимский муниципальный район), установленными законом Новосибирской области.

2. Искитимский муниципальный район и муниципальные образования, входящие в его состав: городское поселение рабочий поселок Линево, сельское поселение Бурмистровский сельсовет, сельское поселение Быстровский сельсовет, сельское поселение Верх-Коенский сельсовет, сельское поселение Гилевский сельсовет, сельское поселение Гусельниковский сельсовет, сельское поселение Евсинский сельсовет, сельское поселение Легостаевский сельсовет, сельское поселение Листвянский сельсовет, сельское поселение Мичуринский сельсовет, сельское поселение Морозовский сельсовет, сельское поселение Преображенский сельсовет, сельское поселение Промышленный сельсовет, сельское поселение Совхозный сельсовет, сельское поселение Степной сельсовет, сельское поселение Тальменский сельсовет, сельское поселение Улыбинский сельсовет, сельское поселение Усть-Чемский сельсовет, сельское поселение Чернореченский сельсовет, сельское поселение Шибковский сельсовет, – утрачивают статус муниципальных образований со дня прекращения полномочий представительного органа Искитимского муниципального района.

3. Представительным органом Искитимского муниципального округа является Совет депутатов Искитимского муниципального округа Новосибирской области.

Совет депутатов Искитимского муниципального округа Новосибирской области первого созыва состоит из 34 депутатов, избираемых на муниципальных выборах на основе всеобщего равного и прямого избирательного права при тайном голосовании.

4. Первый Глава Искитимского муниципального округа Новосибирской области избирается Советом депутатов Искитимского муниципального округа Новосибирской области первого созыва из числа кандидатов, представленных конкурсной комиссией по результатам конкурса, и возглавляет местную администрацию.

Статья 7

1. Образовать Каргатский муниципальный округ Новосибирской области (далее – Каргатский муниципальный округ) в границах, совпадающих с границами территории Каргатского муниципального района Новосибирской области (далее – Каргатский муниципальный район), установленными законом Новосибирской области.

2. Каргатский муниципальный район и муниципальные образования, входящие в его состав: городское поселение город Каргат, сельское поселение Алабугинский сельсовет, сельское поселение Беркутовский сельсовет, сельское поселение Верх-Каргатский сельсовет, сельское поселение Карганский сельсовет, сельское поселение Кубанский сельсовет, сельское поселение Маршанский сельсовет, сельское поселение Мусинский сельсовет, сельское поселение Первомайский сельсовет, сельское поселение Суминский сельсовет, сельское поселение Форпост-Каргатский сельсовет, – утрачивают статус муниципальных образований со дня прекращения полномочий представительного органа Каргатского муниципального района.

3. Представительным органом Каргатского муниципального округа является Совет депутатов Каргатского муниципального округа Новосибирской области.

Совет депутатов Каргатского муниципального округа Новосибирской области первого созыва состоит из 32 депутатов, избираемых на муниципальных выборах на основе всеобщего равного и прямого избирательного права при тайном голосовании.

4. Первый Глава Каргатского муниципального округа Новосибирской области избирается Советом депутатов Каргатского муниципального округа Новосибирской области первого созыва из числа кандидатов, представленных конкурсной комиссией по результатам конкурса, и возглавляет местную администрацию.

Статья 8

1. Образовать Колыванский муниципальный округ Новосибирской области (далее – Колыванский муниципальный округ) в границах, совпадающих с границами территории Колыванского муниципального района Новосибирской области (далее – Колыванский муниципальный район), установленными законом Новосибирской области.

2. Колыванский муниципальный район и муниципальные образования, входящие в его состав: городское поселение рабочий поселок Колывань, сельское поселение Вьюнский сельсовет, сельское поселение Калининский сельсовет, сельское поселение Кандауровский сельсовет, сельское поселение Королевский сельсовет, сельское поселение Новотроицкий сельсовет, сельское поселение Новотырышкинский сельсовет, сельское поселение Пихтовский сельсовет, сельское поселение Пономаревский сельсовет, сельское поселение Сидоровский сельсовет, сельское поселение Скалинский сельсовет, сельское поселение Соколовский сельсовет, – утрачивают статус муниципальных образований со дня прекращения полномочий представительного органа Колыванского муниципального района.

3. Представительным органом Колыванского муниципального округа является Совет депутатов Колыванского муниципального округа Новосибирской области.

Совет депутатов Колыванского муниципального округа Новосибирской области первого созыва состоит из 26 депутатов, избираемых на муниципальных выборах на основе всеобщего равного и прямого избирательного права при тайном голосовании.

4. Первый Глава Колыванского муниципального округа Новосибирской области избирается Советом депутатов Колыванского муниципального округа Новосибирской области первого созыва из числа кандидатов, представленных конкурсной комиссией по результатам конкурса, и возглавляет местную администрацию.

Статья 9

1. Образовать Коченевский муниципальный округ Новосибирской области (далее – Коченевский муниципальный округ) в границах, совпадающих с границами территории Коченевского муниципального района Новосибирской области (далее – Коченевский муниципальный район), установленными законом Новосибирской области.

2. Коченевский муниципальный район и муниципальные образования, входящие в его состав: городское поселение рабочий поселок Коченево, городское поселение рабочий поселок Чик, сельское поселение Дупленский сельсовет, сельское поселение Краснотальский сельсовет, сельское поселение Кремлевский сельсовет, сельское поселение Крутологовский сельсовет, сельское поселение Леснополянский сельсовет, сельское поселение Новомихайловский сельсовет, сельское поселение Овчинниковский сельсовет, сельское поселение Поваренский сельсовет, сельское поселение Прокудский сельсовет, сельское поселение Совхозный сельсовет, сельское поселение Федосихинский сельсовет, сельское поселение Целинный сельсовет, сельское поселение Чистопольский сельсовет, сельское поселение Шагаловский сельсовет, – утрачивают статус

муниципальных образований со дня прекращения полномочий представительного органа Коченевского муниципального района.

3. Представительным органом Коченевского муниципального округа является Совет депутатов Коченевского муниципального округа Новосибирской области.

Совет депутатов Коченевского муниципального округа Новосибирской области первого созыва состоит из 34 депутатов, избираемых на муниципальных выборах на основе всеобщего равного и прямого избирательного права при тайном голосовании.

4. Первый Глава Коченевского муниципального округа Новосибирской области избирается Советом депутатов Коченевского муниципального округа Новосибирской области первого созыва из числа кандидатов, представленных конкурсной комиссией по результатам конкурса, и возглавляет местную администрацию.

Статья 10

1. Образовать Кочковский муниципальный округ Новосибирской области (далее – Кочковский муниципальный округ) в границах, совпадающих с границами территории Кочковского муниципального района Новосибирской области (далее – Кочковский муниципальный район), установленными законом Новосибирской области.

2. Кочковский муниципальный район и муниципальные образования, входящие в его состав: сельское поселение Быструхинский сельсовет, сельское поселение Ермаковский сельсовет, сельское поселение Жуланский сельсовет, сельское поселение Кочковский сельсовет, сельское поселение Красносибирский сельсовет, сельское поселение Новорешетовский сельсовет, сельское поселение Новоцелинный сельсовет, сельское поселение Решетовский сельсовет, сельское поселение Троицкий сельсовет, сельское поселение Черновский сельсовет, – утрачивают статус муниципальных образований со дня прекращения полномочий представительного органа Кочковского муниципального района.

3. Представительным органом Кочковского муниципального округа является Совет депутатов Кочковского муниципального округа Новосибирской области.

Совет депутатов Кочковского муниципального округа Новосибирской области первого созыва состоит из 15 депутатов, избираемых на муниципальных выборах на основе всеобщего равного и прямого избирательного права при тайном голосовании.

4. Первый Глава Кочковского муниципального округа Новосибирской области избирается Советом депутатов Кочковского муниципального округа Новосибирской области первого созыва из числа кандидатов, представленных конкурсной комиссией по результатам конкурса, и возглавляет местную администрацию.

Статья 11

1. Образовать Краснозерский муниципальный округ Новосибирской области (далее – Краснозерский муниципальный округ) в границах, совпадающих с границами территории Краснозерского муниципального района Новосибирской области (далее – Краснозерский муниципальный район), установленными законом Новосибирской области.

2. Краснозерский муниципальный район и муниципальные образования, входящие в его состав: городское поселение рабочий поселок Краснозерское, сельское поселение Аксенихинский сельсовет, сельское поселение Веселовский сельсовет, сельское поселение Зубковский сельсовет, сельское поселение Казанакский сельсовет, сельское поселение Кайгородский сельсовет, сельское поселение Колыбельский сельсовет, сельское поселение Коневский сельсовет, сельское поселение Лобинский сельсовет, сельское поселение Лотошанский сельсовет, сельское поселение Майский сельсовет, сельское поселение Мохнатологовский сельсовет, сельское поселение Нижнечеремошинский сельсовет, сельское поселение Октябрьский сельсовет, сельское поселение Орехово-Логовской сельсовет, сельское поселение Половинский сельсовет,

сельское поселение Полойский сельсовет, сельское поселение Садовский сельсовет, сельское поселение Светловский сельсовет, – утрачивают статус муниципальных образований со дня прекращения полномочий представительного органа Краснозерского муниципального района.

3. Представительным органом Краснозерского муниципального округа является Совет депутатов Краснозерского муниципального округа Новосибирской области.

Совет депутатов Краснозерского муниципального округа Новосибирской области первого созыва состоит из 25 депутатов, избираемых на муниципальных выборах на основе всеобщего равного и прямого избирательного права при тайном голосовании.

4. Первый Глава Краснозерского муниципального округа Новосибирской области избирается Советом депутатов Краснозерского муниципального округа Новосибирской области первого созыва из числа кандидатов, представленных конкурсной комиссией по результатам конкурса, и возглавляет местную администрацию.

Статья 12

1. Образовать Куйбышевский муниципальный округ Новосибирской области (далее – Куйбышевский муниципальный округ) в границах, совпадающих с границами территории Куйбышевского муниципального района Новосибирской области (далее – Куйбышевский муниципальный район), установленными законом Новосибирской области.

2. Куйбышевский муниципальный район и муниципальные образования, входящие в его состав: городское поселение город Куйбышев, сельское поселение Абрамовский сельсовет, сельское поселение Балманский сельсовет, сельское поселение Булатовский сельсовет, сельское поселение Верх-Ичинский сельсовет, сельское поселение Веснянский сельсовет, сельское поселение Гжатский сельсовет, сельское поселение Горбуновский сельсовет, сельское поселение Зоновский сельсовет, сельское поселение Камский сельсовет, сельское поселение

Куйбышевский сельсовет, сельское поселение Михайловский сельсовет, сельское поселение Новоичинский сельсовет, сельское поселение Октябрьский сельсовет, сельское поселение Осиновский сельсовет, сельское поселение Отрадненский сельсовет, сельское поселение Сергинский сельсовет, сельское поселение Чумаковский сельсовет, – утрачивают статус муниципальных образований со дня прекращения полномочий представительного органа Куйбышевского муниципального района.

3. Представительным органом Куйбышевского муниципального округа является Совет депутатов Куйбышевского муниципального округа Новосибирской области.

Совет депутатов Куйбышевского муниципального округа Новосибирской области первого созыва состоит из 34 депутатов, избираемых на муниципальных выборах на основе всеобщего равного и прямого избирательного права при тайном голосовании.

4. Первый Глава Куйбышевского муниципального округа Новосибирской области избирается Советом депутатов Куйбышевского муниципального округа Новосибирской области первого созыва из числа кандидатов, представленных конкурсной комиссией по результатам конкурса, и возглавляет местную администрацию.

Статья 13

1. Образовать Купинский муниципальный округ Новосибирской области (далее – Купинский муниципальный округ) в границах, совпадающих с границами территории Купинского муниципального района Новосибирской области (далее – Купинский муниципальный район), установленными законом Новосибирской области.

2. Купинский муниципальный район и муниципальные образования, входящие в его состав: городское поселение город Купино, сельское поселение Благовещенский сельсовет, сельское поселение Вишневский сельсовет, сельское поселение Копкульский сельсовет, сельское поселение Ленинский сельсовет,

сельское поселение Лягушенский сельсовет, сельское поселение Медяковский сельсовет, сельское поселение Метелевский сельсовет, сельское поселение Новоключевской сельсовет, сельское поселение Новониколаевский сельсовет, сельское поселение Новосельский сельсовет, сельское поселение Рождественский сельсовет, сельское поселение Сибирский сельсовет, сельское поселение Стеклянский сельсовет, сельское поселение Чаинский сельсовет, сельское поселение Яркульский сельсовет, – утрачивают статус муниципальных образований со дня прекращения полномочий представительного органа Купинского муниципального района.

3. Представительным органом Купинского муниципального округа является Совет депутатов Купинского муниципального округа Новосибирской области.

Совет депутатов Купинского муниципального округа Новосибирской области первого созыва состоит из 28 депутатов, избираемых на муниципальных выборах на основе всеобщего равного и прямого избирательного права при тайном голосовании.

4. Первый Глава Купинского муниципального округа Новосибирской области избирается Советом депутатов Купинского муниципального округа Новосибирской области первого созыва из числа кандидатов, представленных конкурсной комиссией по результатам конкурса, и возглавляет местную администрацию.

Статья 14

1. Образовать Кыштовский муниципальный округ Новосибирской области (далее – Кыштовский муниципальный округ) в границах, совпадающих с границами территории Кыштовского муниципального района Новосибирской области (далее – Кыштовский муниципальный район), установленными законом Новосибирской области.

2. Кыштовский муниципальный район и муниципальные образования, входящие в его состав: сельское поселение Березовский сельсовет, сельское поселение Большереченский сельсовет, сельское поселение Вараксинский

сельсовет, сельское поселение Верх-Майзасский сельсовет, сельское поселение Верх-Таркский сельсовет, сельское поселение Ереминский сельсовет, сельское поселение Заливинский сельсовет, сельское поселение Колбасинский сельсовет, сельское поселение Крутихинский сельсовет, сельское поселение Кулябинский сельсовет, сельское поселение Кыштовский сельсовет, сельское поселение Малокрасноярский сельсовет, сельское поселение Новомайзасский сельсовет, сельское поселение Новочекинский сельсовет, сельское поселение Орловский сельсовет, сельское поселение Сергеевский сельсовет, сельское поселение Черновский сельсовет, – утрачивают статус муниципальных образований со дня прекращения полномочий представительного органа Кыштовского муниципального района.

3. Представительным органом Кыштовского муниципального округа является Совет депутатов Кыштовского муниципального округа Новосибирской области.

Совет депутатов Кыштовского муниципального округа Новосибирской области первого созыва состоит из 24 депутатов, избираемых на муниципальных выборах на основе всеобщего равного и прямого избирательного права при тайном голосовании.

4. Первый Глава Кыштовского муниципального округа Новосибирской области избирается Советом депутатов Кыштовского муниципального округа Новосибирской области первого созыва из числа кандидатов, представленных конкурсной комиссией по результатам конкурса, и возглавляет местную администрацию.

Статья 15

1. Образовать Мошковский муниципальный округ Новосибирской области (далее – Мошковский муниципальный округ) в границах, совпадающих с границами территории Мошковского муниципального района Новосибирской области (далее – Мошковский муниципальный район), установленными законом Новосибирской области.

2. Мошковский муниципальный район и муниципальные образования, входящие в его состав: городское поселение рабочий поселок Мошково, городское поселение рабочий поселок Станционно-Ояшинский, сельское поселение Балтинский сельсовет, сельское поселение Барлакский сельсовет, сельское поселение Дубровинский сельсовет, сельское поселение Кайлинский сельсовет, сельское поселение Новомошковский сельсовет, сельское поселение Сарапульский сельсовет, сельское поселение Сокурский сельсовет, сельское поселение Ташаринский сельсовет, сельское поселение Широкоярский сельсовет, – утрачивают статус муниципальных образований со дня прекращения полномочий представительного органа Мошковского муниципального района.

3. Представительным органом Мошковского муниципального округа является Совет депутатов Мошковского муниципального округа Новосибирской области.

Совет депутатов Мошковского муниципального округа Новосибирской области первого созыва состоит из 27 депутатов, избираемых на муниципальных выборах на основе всеобщего равного и прямого избирательного права при тайном голосовании.

4. Первый Глава Мошковского муниципального округа Новосибирской области избирается Советом депутатов Мошковского муниципального округа Новосибирской области первого созыва из числа кандидатов, представленных конкурсной комиссией по результатам конкурса, и возглавляет местную администрацию.

Статья 16

1. Образовать Новосибирский муниципальный округ Новосибирской области (далее – Новосибирский муниципальный округ) в границах, совпадающих с границами территории Новосибирского муниципального района Новосибирской области (далее – Новосибирский муниципальный район), установленными законом Новосибирской области.

2. Новосибирский муниципальный район и муниципальные образования, входящие в его состав: городское поселение рабочий поселок Краснообск, сельское поселение Барышевский сельсовет, сельское поселение Березовский сельсовет, сельское поселение Боровской сельсовет, сельское поселение Верх-Тулинский сельсовет, сельское поселение Каменский сельсовет, сельское поселение Криводановский сельсовет, сельское поселение Кубовинский сельсовет, сельское поселение Кудряшовский сельсовет, сельское поселение Мичуринский сельсовет, сельское поселение Морской сельсовет, сельское поселение Мочищенский сельсовет, сельское поселение Новолуговской сельсовет, сельское поселение Плотниковский сельсовет, сельское поселение Раздольненский сельсовет, сельское поселение Станционный сельсовет, сельское поселение Толмачевский сельсовет, сельское поселение Ярковский сельсовет, – утрачивают статус муниципальных образований со дня прекращения полномочий представительного органа Новосибирского муниципального района.

3. Представительным органом Новосибирского муниципального округа является Совет депутатов Новосибирского муниципального округа Новосибирской области.

Совет депутатов Новосибирского муниципального округа Новосибирской области первого созыва состоит из 33 депутатов, избираемых на муниципальных выборах на основе всеобщего равного и прямого избирательного права при тайном голосовании.

4. Первый Глава Новосибирского муниципального округа Новосибирской области избирается Советом депутатов Новосибирского муниципального округа Новосибирской области первого созыва из числа кандидатов, представленных конкурсной комиссией по результатам конкурса, и возглавляет местную администрацию.

Статья 17

1. Образовать Ордынский муниципальный округ Новосибирской области (далее – Ордынский муниципальный округ) в границах, совпадающих с

границами территории Ордынского муниципального района Новосибирской области (далее – Ордынский муниципальный район), установленными законом Новосибирской области.

2. Ордынский муниципальный район и муниципальные образования, входящие в его состав: городское поселение рабочий поселок Ордынское, сельское поселение Березовский сельсовет, сельское поселение Вагайцевский сельсовет, сельское поселение Верх-Алеусский сельсовет, сельское поселение Верх-Ирменский сельсовет, сельское поселение Верх-Чикский сельсовет, сельское поселение Кирзинский сельсовет, сельское поселение Козихинский сельсовет, сельское поселение Красноярский сельсовет, сельское поселение Нижнекаменский сельсовет, сельское поселение Новопичуговский сельсовет, сельское поселение Новошарапский сельсовет, сельское поселение Петровский сельсовет, сельское поселение Пролетарский сельсовет, сельское поселение Рогалевский сельсовет, сельское поселение Спиринский сельсовет, сельское поселение Усть-Луковский сельсовет, сельское поселение Устюжанинский сельсовет, сельское поселение Филипповский сельсовет, сельское поселение Чингисский сельсовет, сельское поселение Шайдуровский сельсовет, – утрачивают статус муниципальных образований со дня прекращения полномочий представительного органа Ордынского муниципального района.

3. Представительным органом Ордынского муниципального округа является Совет депутатов Ордынского муниципального округа Новосибирской области.

Совет депутатов Ордынского муниципального округа Новосибирской области первого созыва состоит из 21 депутата, избираемого на муниципальных выборах на основе всеобщего равного и прямого избирательного права при тайном голосовании.

4. Первый Глава Ордынского муниципального округа Новосибирской области избирается Советом депутатов Ордынского муниципального округа Новосибирской области первого созыва из числа кандидатов, представленных

конкурсной комиссией по результатам конкурса, и возглавляет местную администрацию.

Статья 18

1. Образовать Тогучинский муниципальный округ Новосибирской области (далее – Тогучинский муниципальный округ) в границах, совпадающих с границами территории Тогучинского муниципального района Новосибирской области (далее – Тогучинский муниципальный район), установленными законом Новосибирской области.

2. Тогучинский муниципальный район и муниципальные образования, входящие в его состав: городское поселение рабочий поселок Горный, городское поселение город Тогучин, сельское поселение Борцовский сельсовет, сельское поселение Буготакский сельсовет, сельское поселение Вассинский сельсовет, сельское поселение Гутовский сельсовет, сельское поселение Завьяловский сельсовет, сельское поселение Заречный сельсовет, сельское поселение Киикский сельсовет, сельское поселение Кировский сельсовет, сельское поселение Коуракский сельсовет, сельское поселение Кудельно-Ключевской сельсовет, сельское поселение Кудринский сельсовет, сельское поселение Лебедевский сельсовет, сельское поселение Мирновский сельсовет, сельское поселение Нечаевский сельсовет, сельское поселение Репьевский сельсовет, сельское поселение Степногутовский сельсовет, сельское поселение Сурковский сельсовет, сельское поселение Усть-Каменский сельсовет, сельское поселение Чемской сельсовет, сельское поселение Шахтинский сельсовет, – утрачивают статус муниципальных образований со дня прекращения полномочий представительного органа Тогучинского муниципального района.

3. Представительным органом Тогучинского муниципального округа является Совет депутатов Тогучинского муниципального округа Новосибирской области.

Совет депутатов Тогучинского муниципального округа Новосибирской области первого созыва состоит из 28 депутатов, избираемых на муниципальных

выборах на основе всеобщего равного и прямого избирательного права при тайном голосовании.

4. Первый Глава Тогучинского муниципального округа Новосибирской области избирается Советом депутатов Тогучинского муниципального округа Новосибирской области первого созыва из числа кандидатов, представленных конкурсной комиссией по результатам конкурса, и возглавляет местную администрацию.

Статья 19

1. Образовать Усть-Таркский муниципальный округ Новосибирской области (далее – Усть-Таркский муниципальный округ) в границах, совпадающих с границами территории Усть-Таркского муниципального района Новосибирской области (далее – Усть-Таркский муниципальный район), установленными законом Новосибирской области.

2. Усть-Таркский муниципальный район и муниципальные образования, входящие в его состав: сельское поселение Дубровинский сельсовет, сельское поселение Еланский сельсовет, сельское поселение Камышевский сельсовет, сельское поселение Козинский сельсовет, сельское поселение Кушаговский сельсовет, сельское поселение Новоникольский сельсовет, сельское поселение Новосилишинский сельсовет, сельское поселение Побединский сельсовет, сельское поселение Угуйский сельсовет, сельское поселение Усть-Таркский сельсовет, сельское поселение Щербаковский сельсовет, сельское поселение Яркуль-Матюшкинский сельсовет, сельское поселение Яркульский сельсовет, – утрачивают статус муниципальных образований со дня прекращения полномочий представительного органа Усть-Таркского муниципального района.

3. Представительным органом Усть-Таркского муниципального округа является Совет депутатов Усть-Таркского муниципального округа Новосибирской области.

Совет депутатов Усть-Таркского муниципального округа Новосибирской области первого созыва состоит из 26 депутатов, избираемых на муниципальных

выборах на основе всеобщего равного и прямого избирательного права при тайном голосовании.

4. Первый Глава Усть-Таркского муниципального округа Новосибирской области избирается Советом депутатов Усть-Таркского муниципального округа Новосибирской области первого созыва из числа кандидатов, представленных конкурсной комиссией по результатам конкурса, и возглавляет местную администрацию.

Статья 20

1. Образовать Черепановский муниципальный округ Новосибирской области (далее – Черепановский муниципальный округ) в границах, совпадающих с границами территории Черепановского муниципального района Новосибирской области (далее – Черепановский муниципальный район), установленными законом Новосибирской области.

2. Черепановский муниципальный район и муниципальные образования, входящие в его состав: городское поселение рабочий поселок Дорогино, городское поселение рабочий поселок Посевная, городское поселение город Черепаново, сельское поселение Безменовский сельсовет, сельское поселение Бочкаревский сельсовет, сельское поселение Верх-Мильтюшинский сельсовет, сельское поселение Искровский сельсовет, сельское поселение Карасевский сельсовет, сельское поселение Майский сельсовет, сельское поселение Медведский сельсовет, сельское поселение Огнево-Заимковский сельсовет, сельское поселение Пятилетский сельсовет, сельское поселение Татарский сельсовет, сельское поселение Шурыгинский сельсовет, – утрачивают статус муниципальных образований со дня прекращения полномочий представительного органа Черепановского муниципального района.

3. Представительным органом Черепановского муниципального округа является Совет депутатов Черепановского муниципального округа Новосибирской области.

Совет депутатов Черепановского муниципального округа Новосибирской области первого созыва состоит из 25 депутатов, избираемых на муниципальных выборах на основе всеобщего равного и прямого избирательного права при тайном голосовании.

4. Первый Глава Черепановского муниципального округа Новосибирской области избирается Советом депутатов Черепановского муниципального округа Новосибирской области первого созыва из числа кандидатов, представленных конкурсной комиссией по результатам конкурса, и возглавляет местную администрацию.

Статья 21

1. Образовать Чистоозерный муниципальный округ Новосибирской области (далее – Чистоозерный муниципальный округ) в границах, совпадающих с границами территории Чистоозерного муниципального района Новосибирской области (далее – Чистоозерный муниципальный район), установленными законом Новосибирской области.

2. Чистоозерный муниципальный район и муниципальные образования, входящие в его состав: городское поселение рабочий поселок Чистоозерное, сельское поселение Барабо-Юдинский сельсовет, сельское поселение Варваровский сельсовет, сельское поселение Елизаветинский сельсовет, сельское поселение Журавский сельсовет, сельское поселение Ишимский сельсовет, сельское поселение Новокрасненский сельсовет, сельское поселение Новокулындинский сельсовет, сельское поселение Новопесчанский сельсовет, сельское поселение Ольгинский сельсовет, сельское поселение Павловский сельсовет, сельское поселение Польяновский сельсовет, сельское поселение Прибрежный сельсовет, сельское поселение Романовский сельсовет, сельское поселение Табулгинский сельсовет, сельское поселение Троицкий сельсовет, сельское поселение Шипицынский сельсовет, – утрачивают статус муниципальных образований со дня прекращения полномочий представительного органа Чистоозерного муниципального района.

3. Представительным органом Чистоозерного муниципального округа является Совет депутатов Чистоозерного муниципального округа Новосибирской области.

Совет депутатов Чистоозерного муниципального округа Новосибирской области первого созыва состоит из 27 депутатов, избираемых на муниципальных выборах на основе всеобщего равного и прямого избирательного права при тайном голосовании.

4. Первый Глава Чистоозерного муниципального округа Новосибирской области избирается Советом депутатов Чистоозерного муниципального округа Новосибирской области первого созыва из числа кандидатов, представленных конкурсной комиссией по результатам конкурса, и возглавляет местную администрацию.

Статья 22

1. Образовать Чулымский муниципальный округ Новосибирской области (далее – Чулымский муниципальный округ) в границах, совпадающих с границами территории Чулымского муниципального района Новосибирской области (далее – Чулымский муниципальный район), установленными законом Новосибирской области.

2. Чулымский муниципальный район и муниципальные образования, входящие в его состав: городское поселение город Чулым, сельское поселение Базовский сельсовет, сельское поселение Большеникольский сельсовет, сельское поселение Воздвиженский сельсовет, сельское поселение Иткульский сельсовет, сельское поселение Кабинетный сельсовет, сельское поселение Каякский сельсовет, сельское поселение Кокошинский сельсовет, сельское поселение Куликовский сельсовет, сельское поселение Осиновский сельсовет, сельское поселение Пеньковский сельсовет, сельское поселение Серебрянский сельсовет, сельское поселение Ужанихинский сельсовет, сельское поселение Чикманский сельсовет, – утрачивают статус муниципальных образований со дня прекращения полномочий представительного органа Чулымского муниципального района.

3. Представительным органом Чулымского муниципального округа является Совет депутатов Чулымского муниципального округа Новосибирской области.

Совет депутатов Чулымского муниципального округа Новосибирской области первого созыва состоит из 23 депутатов, избираемых на муниципальных выборах на основе всеобщего равного и прямого избирательного права при тайном голосовании.

4. Первый Глава Чулымского муниципального округа Новосибирской области избирается Советом депутатов Чулымского муниципального округа Новосибирской области первого созыва из числа кандидатов, представленных конкурсной комиссией по результатам конкурса, и возглавляет местную администрацию.

Статья 23

1. Со дня вступления в силу настоящего Закона и до 1 января 2031 года устанавливается переходный период.

2. В течение переходного периода осуществляется формирование органов местного самоуправления образованных настоящим Законом муниципальных образований Новосибирской области (далее – вновь образованные муниципальные образования), принимаются уставы вновь образованных муниципальных образований, а также завершается урегулирование вопросов правопреемства.

До формирования органов местного самоуправления вновь образованных муниципальных образований полномочия органов местного самоуправления на соответствующих территориях осуществляют органы местного самоуправления, которые на день создания вновь образованных муниципальных образований осуществляли полномочия на этих территориях, за исключением случая, установленного пунктом 9 части 3 настоящей статьи.

3. Со дня вступления в силу настоящего Закона:

1) новые выборы глав поселений, избираемых на муниципальных выборах, депутатов представительных органов поселений, муниципальных районов Новосибирской области не назначаются и не проводятся, за исключением дополнительных выборов депутатов представительных органов поселений, муниципальных районов Новосибирской области;

2) представительные органы поселений и муниципальных районов Новосибирской области, за исключением случаев, установленных пунктами 3 и 4 настоящей части, осуществляют свои полномочия до истечения срока полномочий, предусмотренных уставами указанных муниципальных образований;

3) представительные органы Барабинского, Усть-Таркского муниципальных районов осуществляют свои полномочия до истечения срока полномочий представительных органов поселений, из состава которых сформированы представительные органы соответствующих муниципальных районов.

Полномочия представительных органов поселений, из состава которых сформированы представительные органы Барабинского, Усть-Таркского муниципальных районов, срок полномочий которых истек, в том числе в случае досрочного прекращения полномочий представительных органов поселений, осуществляют представительные органы соответствующих муниципальных районов;

4) сроки полномочий представительных органов города Барабинска, города Куйбышева, Мичуринского сельсовета Новосибирского муниципального района Новосибирской области продлеваются на два года;

5) главы муниципальных районов Новосибирской области, указанных в статьях 6, 8, 12, 17 настоящего Закона, избираются на срок до окончания срока полномочий представительного органа соответствующего муниципального образования;

6) сроки полномочий глав муниципальных районов Новосибирской области, указанных в статьях 2, 5, 7, 9, 10, 14, 16, 20, 22 настоящего Закона, продлеваются

до дня первого заседания представительного органа соответствующего вновь образованного муниципального образования, но не более чем на два года;

7) сроки полномочий глав поселений, срок полномочий которых истекает менее чем за два года до истечения срока полномочий представительного органа соответствующего поселения, продлеваются до дня первого заседания представительного органа соответствующего вновь образованного муниципального образования, но не более чем на два года;

8) главы поселений, срок полномочий которых истекает более чем за два года до истечения срока полномочий представительного органа поселения, избираются на срок до окончания срока полномочий представительного органа соответствующего поселения;

9) полномочия органов местного самоуправления поселения Новосибирской области, срок полномочий которых истек, в том числе в случае досрочного прекращения полномочий соответствующих органов местного самоуправления, за исключением главы поселения, исполняются органами местного самоуправления соответствующего муниципального района, в состав которого входит поселение, до формирования органов местного самоуправления вновь образованного муниципального образования.

4. Образование настоящим Законом муниципальных образований не влечет за собой изменения или прекращения предоставления мер социальной поддержки, установленных действующим законодательством для отдельных категорий граждан, проживающих и работающих в городских и сельских населенных пунктах.

Статья 24

1. Формирование представительных органов первого созыва вновь образованных муниципальных образований (далее – представительные органы первого созыва) осуществляется с учетом истечения сроков полномочий представительных органов муниципальных районов либо в связи с досрочным прекращением полномочий представительных органов муниципальных районов.

Выборы в представительные органы первого созыва проводятся в сроки, предусмотренные законодательством о выборах и референдумах.

2. Материально-техническое обеспечение проведения выборов представительных органов первого созыва осуществляет областной исполнительный орган Новосибирской области, уполномоченный в сфере содействия развитию местного самоуправления.

3. Организацию деятельности представительного органа первого созыва до избрания председателя данного органа осуществляет старейший по возрасту депутат.

4. Председатель представительного органа первого созыва избирается открытым голосованием и считается избранным, если за его избрание проголосовало более половины от установленной численности депутатов.

5. Первый глава вновь образованного муниципального образования избирается представительным органом первого созыва открытым голосованием большинством голосов от установленного числа представительного органа первого созыва в течение трех месяцев со дня избрания представительного органа первого созыва в правомочном составе.

6. При образовании муниципального округа в границах более одного поселения в административных центрах таких поселений формируются территориальные органы (подразделения) местной администрации, входящие в структуру местной администрации.

Замещение должности руководителя территориального органа (подразделения) местной администрации муниципального округа лицом, замещавшим должность главы поселения, входившего в состав муниципального района Новосибирской области и утратившего статус муниципального образования при образовании муниципального округа Новосибирской области, осуществляется без учета квалификационных требований к уровню профессионального образования, устанавливаемых в соответствии с Федеральным законом от 2 марта 2007 года № 25-ФЗ «О муниципальной службе в Российской Федерации».

Статья 25

1. Полномочия по внесению изменений в решения о бюджетах муниципальных образований Новосибирской области, существовавших на день вступления в силу настоящего Закона, на текущий финансовый год и плановый период осуществляют представительные органы муниципальных образований Новосибирской области, существовавших на день вступления в силу настоящего Закона, до дня проведения первого заседания представительного органа первого созыва.

Со дня проведения первого заседания представительного органа первого созыва полномочия по внесению изменений в решения о бюджетах муниципальных образований Новосибирской области, существовавших на день вступления в силу настоящего Закона, на текущий финансовый год и плановый период осуществляет представительный орган первого созыва.

2. Полномочия по исполнению бюджетов муниципальных образований Новосибирской области, существовавших на день вступления в силу настоящего Закона, осуществляют местные администрации муниципальных образований Новосибирской области, существовавших на день вступления в силу настоящего Закона, до формирования местной администрации вновь образованного муниципального образования.

Со дня формирования местной администрации вновь образованного муниципального образования полномочия по исполнению бюджетов муниципальных образований Новосибирской области, существовавших на день вступления в силу настоящего Закона, осуществляет местная администрация вновь образованного муниципального образования.

3. Полномочия по составлению и представлению на утверждение представительных органов муниципальных образований Новосибирской области, существовавших на день вступления в силу настоящего Закона, отчетов об исполнении бюджетов муниципальных образований Новосибирской области, существовавших на день вступления в силу настоящего Закона, за отчетный финансовый год осуществляют местные администрации муниципальных

образований Новосибирской области, существовавших на день вступления в силу настоящего Закона, до формирования местной администрации вновь образованного муниципального образования.

Со дня формирования местной администрации вновь образованного муниципального образования полномочия по составлению и представлению на утверждение представительного органа первого созыва отчетов об исполнении бюджетов муниципальных образований Новосибирской области, существовавших на день вступления в силу настоящего Закона, за отчетный финансовый год осуществляет местная администрация вновь образованного муниципального образования.

Полномочия по рассмотрению и утверждению отчетов об исполнении бюджетов муниципальных образований Новосибирской области, существовавших на день вступления в силу настоящего Закона, за отчетный финансовый год осуществляют представительные органы муниципальных образований Новосибирской области, существовавших на день вступления в силу настоящего Закона, до дня проведения первого заседания представительного органа первого созыва.

Со дня проведения первого заседания представительного органа первого созыва полномочия по рассмотрению и утверждению отчетов об исполнении бюджетов муниципальных образований Новосибирской области, существовавших на день вступления в силу настоящего Закона, за отчетный финансовый год осуществляет представительный орган первого созыва раздельно по каждому муниципальному образованию Новосибирской области, существовавшему на день вступления в силу настоящего Закона.

4. Иные бюджетные полномочия представительных органов муниципальных образований Новосибирской области, существовавших на день вступления в силу настоящего Закона, осуществляют представительные органы муниципальных образований Новосибирской области, существовавших на день вступления в силу настоящего Закона, до дня проведения первого заседания представительного органа первого созыва.

Со дня проведения первого заседания представительного органа первого созыва иные бюджетные полномочия представительных органов муниципальных образований Новосибирской области, существовавших на день вступления в силу настоящего Закона, осуществляет представительный орган первого созыва.

Иные бюджетные полномочия местных администраций муниципальных образований Новосибирской области, существовавших на день вступления в силу настоящего Закона, осуществляют местные администрации муниципальных образований Новосибирской области, существовавших на день вступления в силу настоящего Закона, до формирования местной администрации вновь образованного муниципального образования.

Со дня формирования местной администрации вновь образованного муниципального образования иные бюджетные полномочия местных администраций муниципальных образований Новосибирской области, существовавших на день вступления в силу настоящего Закона, осуществляет местная администрация вновь образованного муниципального образования.

5. Полномочия по составлению проектов бюджетов муниципальных образований Новосибирской области, существовавших на день вступления в силу настоящего Закона, на очередной финансовый год и плановый период осуществляют местные администрации муниципальных образований Новосибирской области, существовавших на день вступления в силу настоящего Закона, в порядке, установленном бюджетным законодательством Российской Федерации.

Полномочия по составлению проекта бюджета вновь образованного муниципального образования на очередной финансовый год и плановый период осуществляет местная администрация муниципального района Новосибирской области, существовавшая на день вступления в силу настоящего Закона, в порядке, установленном бюджетным законодательством Российской Федерации, до формирования местной администрации вновь образованного муниципального образования.

Со дня формирования местной администрации вновь образованного муниципального образования полномочия по составлению проекта бюджета вновь образованного муниципального образования на очередной финансовый год и плановый период осуществляет местная администрация вновь образованного муниципального образования.

6. Бюджеты муниципальных образований Новосибирской области, существовавших на день вступления в силу настоящего Закона, на очередной финансовый год и плановый период утверждаются представительными органами муниципальных образований Новосибирской области, существовавших на день вступления в силу настоящего Закона, до дня проведения первого заседания представительного органа первого созыва.

Со дня проведения первого заседания представительного органа первого созыва бюджет вновь образованного муниципального образования на очередной финансовый год и плановый период утверждается представительным органом первого созыва.

7. Расчет средств, передаваемых до 1 января года, следующего за годом истечения срока полномочий представительного органа муниципального района Новосибирской области, существовавшего на день вступления в силу настоящего Закона, из бюджетов бюджетной системы Российской Федерации в бюджеты муниципальных образований, существовавших на день вступления в силу настоящего Закона, производится раздельно по каждому муниципальному образованию, существовавшему на день вступления в силу настоящего Закона, в соответствии с бюджетным законодательством Российской Федерации.

8. Начиная с 1 января года, следующего за годом истечения срока полномочий представительного органа муниципального района Новосибирской области, существовавшего на день вступления в силу настоящего Закона, в межбюджетных отношениях с бюджетами бюджетной системы Российской Федерации бюджет вновь образованного муниципального образования учитывается как единый бюджет муниципального округа.

Статья 26

Внести в Закон Новосибирской области от 2 июня 2004 года № 200-ОЗ «О статусе и границах муниципальных образований Новосибирской области» (с изменениями, внесенными Законами Новосибирской области от 11 октября 2004 года № 223-ОЗ, от 14 мая 2005 года № 292-ОЗ, от 26 сентября 2005 года № 323-ОЗ, от 9 октября 2005 года № 332-ОЗ, от 9 декабря 2005 года № 357-ОЗ, от 19 октября 2006 года № 46-ОЗ, от 28 марта 2008 года № 223-ОЗ, от 31 марта 2008 года № 220-ОЗ, от 6 октября 2009 года № 376-ОЗ, от 6 октября 2009 года № 377-ОЗ, от 5 ноября 2009 года № 392-ОЗ, от 5 апреля 2010 года № 468-ОЗ, от 2 декабря 2010 года № 22-ОЗ, от 2 декабря 2010 года № 23-ОЗ, от 4 февраля 2011 года № 44-ОЗ, от 2 марта 2011 года № 50-ОЗ, от 5 мая 2011 года № 70-ОЗ, от 5 мая 2011 года № 71-ОЗ, от 7 июля 2011 года № 102-ОЗ, от 7 октября 2011 года № 124-ОЗ, от 5 декабря 2011 года № 148-ОЗ, от 5 декабря 2011 года № 168-ОЗ, от 17 декабря 2012 года № 288-ОЗ, от 8 апреля 2013 года № 317-ОЗ, от 5 июня 2013 года № 328-ОЗ, от 1 октября 2013 года № 366-ОЗ, от 1 октября 2013 года № 368-ОЗ, от 6 декабря 2013 года № 397-ОЗ, от 10 декабря 2013 года № 412-ОЗ, от 5 февраля 2014 года № 418-ОЗ, от 2 июля 2014 года № 459-ОЗ, от 2 октября 2014 года № 473-ОЗ, от 23 декабря 2014 года № 504-ОЗ, от 31 марта 2015 года № 534-ОЗ, от 29 апреля 2015 года № 548-ОЗ, от 5 декабря 2016 года № 102-ОЗ, от 31 января 2017 года № 140-ОЗ, от 3 октября 2017 года № 200-ОЗ, от 10 ноября 2017 года № 221-ОЗ, от 6 февраля 2018 года № 240-ОЗ, от 3 апреля 2018 года № 250-ОЗ, от 3 апреля 2018 года № 255-ОЗ, от 2 ноября 2018 года № 302-ОЗ, от 25 декабря 2018 года № 337-ОЗ, от 1 июля 2019 года № 383-ОЗ, от 1 июля 2019 года № 397-ОЗ, от 27 января 2020 года № 457-ОЗ, от 2 марта 2021 года № 55-ОЗ, от 10 февраля 2022 года № 176-ОЗ, от 5 июня 2024 года № 448-ОЗ, от 5 июня 2024 года № 449-ОЗ, от 5 июня 2024 года № 450-ОЗ, от 5 июня 2024 года № 451-ОЗ, от 27 сентября 2024 года № 482-ОЗ, от 28 ноября 2024 года № 510-ОЗ, от 5 февраля 2025 года № 550-ОЗ, от 6 марта 2025 года № 561-ОЗ, от 3 апреля 2025 года № 569-ОЗ, от 3 апреля 2025 года № 572-ОЗ, от 3 апреля 2025 года № 573-ОЗ, от 3 апреля 2025 года № 574-ОЗ, от 3 апреля

2025 года № 575-ОЗ, от 3 апреля 2025 года № 576-ОЗ, от 3 апреля 2025 года № 577-ОЗ, от 3 апреля 2025 года № 582-ОЗ, от 11 июня 2025 года № 599-ОЗ, от 9 июля 2025 года № 626-ОЗ, от 9 июля 2025 года № 627-ОЗ, от 3 февраля 2026 года № 50-ОЗ, от 3 февраля 2026 года № 51-ОЗ) следующие изменения:

1) в наименовании слова «статусе и» исключить;

2) статью 1 признать утратившей силу;

3) дополнить статьями 1.10–1.30 следующего содержания:

«**Статья 1.10. Перечень населенных пунктов, входящих в состав территории Баганского муниципального округа Новосибирской области**

Установить, что в состав территории Баганского муниципального округа Новосибирской области входят населенные пункты: поселок Александро-Невский, село Андреевка, село Баган, село Большие Луки, село Бочаниха, поселок Бронзовка, село Владимировка, поселок Водино, село Вознесенка, село Воскресенка, село Гнедухино, деревня Грушевка, поселок Зеленый Луг, село Ивановка, поселок III Интернационал, село Кавказское, село Казанка, деревня Караси, село Красный Остров, село Кузнецовка, село Лепокурово, село Лозовское, село Мироновка, деревня Нижний Баган, село Осинники, село Палецкое, поселок Первомайский, деревня Петрушино, деревня Подольск, железнодорожная станция Районная, деревня Романовка, село Савкино, деревня Саратовка, село Славянка, село Соловьевка, село Стретинка, железнодорожный разъезд Теренгуль, поселок Теренгуль, село Троицкое, село Тычкино.

Статья 1.11. Перечень населенных пунктов, входящих в состав территории Барабинского муниципального округа Новосибирской области

Установить, что в состав территории Барабинского муниципального округа Новосибирской области входят населенные пункты: поселок Абакумово, поселок Арисово, деревня Бадажки, деревня Бакмасиха, город Барабинск, железнодорожный разъезд 3023 км Барабушка, деревня Белово, деревня Бехтень, деревня Богатиха, поселок Голованово, поселок Горка, поселок Дунаевка, железнодорожный разъезд 3017 км, железнодорожный разъезд 3071 км, село

Зюзя, деревня Казанцево, деревня Кармакла, деревня Кармышак, деревня Квашнино, железнодорожная станция Кирзинское, село Кожевниково, поселок Красный Пахарь, поселок Красный Яр, деревня Круглоозерка, железнодорожный разъезд 2997 км Мошкарь, деревня Новогутово, железнодорожный разъезд 3046 км Новогутово, село Новокозловское, деревня Новокурупкаевка, село Новониколаевка, село Новоспасск, деревня Новотандово, село Новоульяновское, село Новочановское, село Новоярково, деревня Пензино, деревня Половинное, разъезд 3020 км, деревня Сизево, деревня Старощербаково, деревня Староярково, деревня Старый Карапуз, аул Тандов, село Таскаево, поселок Тополевка, железнодорожная станция Труновское, деревня Усть-Тандовка, деревня Устьянцево, деревня Чистоозерка, село Шубинское, деревня Юный Пионер.

Статья 1.12. Перечень населенных пунктов, входящих в состав территории Болотнинского муниципального округа Новосибирской области

Установить, что в состав территории Болотнинского муниципального округа Новосибирской области входят населенные пункты: деревня Александровка, село Ача, деревня Байкал, деревня Баратаевка, деревня Березовка, деревня Большая Черная, город Болотное, деревня Большеречка, поселок Бор, село Варламово, деревня Верхний Елбак, деревня Витебск, деревня Вознесенка, деревня Горн, поселок Дивинка, село Егоровка, деревня Елфимово, поселок Зеленая Горка, село Зудово, деревня Камень, деревня Кандереп, село Карасево, деревня Кармановка, деревня Киевка, деревня Киряково, деревня Киселевка, деревня Козловка, село Корнилово, деревня Краснознаменка, деревня Кривояш, деревня Кругликово, село Кунчурук, деревня Кустово, деревня Лебяжье, деревня Малиновка, деревня Мануйлово, деревня Насоново, деревня Новая Поляна, деревня Новая Чебула, село Новобибеево, село Ояш, деревня Правососновка, деревня Сабановка, село Светлая Поляна, поселок Сибиряк, деревня Старобибеево, деревня Старый Елбак, село Таганай, деревня Таскаево, деревня им. Тельмана, деревня Терск, село Турнаево, железнодорожная станция Тын, деревня Усть-Тула, деревня Чахлово, деревня Шумиха, деревня Эстонка.

Статья 1.13. Перечень населенных пунктов, входящих в состав территории Здвинского муниципального округа Новосибирской области

Установить, что в состав территории Здвинского муниципального округа Новосибирской области входят населенные пункты: деревня Алексеевка, деревня Алексотово, деревня Барлакуль, поселок Бережки, поселок Березовка, село Верх-Каргат, село Верх-Урюм, деревня Городище, поселок Горькое Озеро, поселок Гривенский, село Здвинск, село Лянино, деревня Маландино, деревня Малышево, деревня Мамон, деревня Михайловка, поселок Немки, село Нижний Урюм, село Нижний Чулым, деревня Новоалексеевка, село Новогорносталево, деревня Новогребенщиково, деревня Новомихайловка, село Новороссийское, деревня Новощербаки, село Петраки, поселок Петропавловский, село Сарыбалык, село Светлое, село Старогорносталево, деревня Хапово, село Цветники, деревня Чича, село Чулым, деревня Широкая Курья, деревня Щелчиха.

Статья 1.14. Перечень населенных пунктов, входящих в состав территории Искитимского муниципального округа Новосибирской области

Установить, что в состав территории Искитимского муниципального округа Новосибирской области входят населенные пункты: поселок Агролес, поселок Александровский, поселок Алексеевский, поселок Барабка, село Белово, деревня Бердь, поселок Березовка, деревня Бородавкино, деревня Бурмистрово, село Быстровка, село Верх-Коен, деревня Гилево, деревня Горевка, село Гусельниково, деревня Девкино, поселок Дзержинский, поселок Дубинский, деревня Евсино, станция Евсино, село Елбаши, железнодорожный разъезд 52 км, село Завьялово, поселок Зональный, разъезд Казарма 45 км, деревня Калиновка, поселок Каменка, поселок Керамкомбинат, деревня Китерня, поселок Койниха, село Лебедевка, село Легостаево, рабочий поселок Линево, поселок Листвянский, поселок Логовой, деревня Малиновка, поселок Маяк, деревня Михайловка, поселок Михайловка, поселок Мичуринский, село Морозово, село Мосты, деревня Нижний Коен, деревня Новолебедевка, село Новолокти, деревня Новососедово, поселок Озерки, поселок Октябрьский, поселок Первомайский, село

Преображенка, поселок Раздольный, поселок Рощинский, поселок Рябчинка, поселок Санаторный, железнодорожная станция Сельская, поселок Советский, село Сосновка, деревня Старососедово, село Старый Искитим, поселок Степной, село Тальменка, деревня Таскаево, поселок Тула, село Улыбино, деревня Ургун, село Усть-Чем, поселок Факел Революции, деревня Харино, поселок Целинный, поселок Чернореченский, деревня Чупино, деревня Шадрино, деревня Шибково.

Статья 1.15. Перечень населенных пунктов, входящих в состав территории Каргатского муниципального округа Новосибирской области

Установить, что в состав территории Каргатского муниципального округа Новосибирской области входят населенные пункты: деревня Алабуга, село Аткуль, поселок Безлюдный, деревня Беркуты, село Верх-Каргат, поселок Гавриловка, поселок Голубовский, деревня Груздевка, село Иванкино, село Карган, город Каргат, село Кольцовка, поселок Кубанский, поселок Лебедевский, село Мамонтовое, село Маршанское, поселок Медяковский, поселок Москвинка, поселок Москвинский, село Мусы, село Набережное, поселок Натальинский, деревня Озерки 6-е, поселок Первомайский, село Первотроицк, поселок Петровский, поселок Петроградский, поселок Ровенский, поселок Сапожковский, поселок Старомихайловский, село Сумы, поселок Теренино, поселок Третьяковский, село Усть-Сумы, поселок Филино, село Форпост-Каргат, поселок Чернявский, поселок Шибаки.

Статья 1.16. Перечень населенных пунктов, входящих в состав территории Колыванского муниципального округа Новосибирской области

Установить, что в состав территории Колыванского муниципального округа Новосибирской области входят населенные пункты: деревня Амба, поселок Бобровичинск, деревня Большая Черемшанка, деревня Большой Оеш, село Боярка, деревня Вдовино, деревня Верх-Тоя, деревня Воробьево, деревня Воробьи, поселок Восход, деревня Выпаса-Вечерка, село Вьюны, поселок Дальняя Поляна, деревня Ершовка, деревня Изовка, деревня Казанка, деревня

Калиновка, село Кандаурово, рабочий поселок Колывань, село Королевка, деревня Кочетовка, деревня Красный Яр, деревня Крутоборка, село Лаптевка, деревня Малая Черемшанка, деревня Малиновка, деревня Малый Оеш, деревня Мальчиха, деревня Марчиха, деревня Михайловка, деревня Новоалександровка, деревня Новоеловка, село Новотроицк, село Новотырышкино, деревня Орловка, поселок Орловский, поселок Охотхозяйство, поселок Паутово, поселок Паутовский, село Пихтовка, деревня Подгорная, село Пономаревка, деревня Пристань-Почта, поселок Северный, деревня Середино, село Сидоровка, село Скала, село Соколово, деревня Таловка, село Тропино, деревня Умна, деревня Усть-Тоя, деревня Хохловка, деревня Чаус, деревня Черный Мыс, деревня Щукино, деревня Южино, село Юрт-Акбалык, деревня Юрт-Ора.

Статья 1.17. Перечень населенных пунктов, входящих в состав территории Коченевского муниципального округа Новосибирской области

Установить, что в состав территории Коченевского муниципального округа Новосибирской области входят населенные пункты: поселок Александровский, поселок Антипинский, деревня Антоновка, поселок Бармашево, поселок Белобородово, поселок Большая Поляна, деревня Буньково, деревня Вахрушево, поселок Владиславский, поселок Дружный, станция Дупленская, деревня Ермиловка, железнодорожная станция 3273 км, железнодорожная станция 3293 км, деревня Казаково, село Казанка, село Катково, деревня Козлово, поселок Комихинский, населенный пункт Кордон, рабочий поселок Коченево, деревня Крохалевка, село Крутологово, поселок Кумысный, станция Лесная Поляна, поселок Лесной, поселок Майский, поселок Малореченка, поселок Маслово, поселок Мирный, поселок Молот, село Новокремлевское, село Новомихайловка, деревня Новоотрубное, поселок Новорощинский, деревня Овчинниково, поселок Ольшанский, поселок Первомайский, село Поваренка, деревня Приозерная, село Прокудское, поселок Речник, село Сартаково, поселок Светлый, деревня Севастьяновка, поселок Семеновский, деревня Студенкино, деревня Троицк, деревня Тропино, село Федосиха, деревня Федосово, село Целинное, деревня Чик,

рабочий поселок Чик, село Чистополье, село Шагалово, населенный пункт 3277 км.

Статья 1.18. Перечень населенных пунктов, входящих в состав территории Кочковского муниципального округа Новосибирской области

Установить, что в состав территории Кочковского муниципального округа Новосибирской области входят населенные пункты: деревня Букреево Плесо, село Быструха, поселок Ермаковский, село Жуланка, поселок Земировский, село Кочки, село Красная Сибирь, поселок Маяк, поселок Николаевский, село Новоцелинное, поселок Новые Решеты, поселок Новый Вокзал, поселок Покровка, поселок Республиканский, село Решеты, поселок Рождественский, поселок Советский, поселок Троицкий, село Черновка.

Статья 1.19. Перечень населенных пунктов, входящих в состав территории Краснозерского муниципального округа Новосибирской области

Установить, что в состав территории Краснозерского муниципального округа Новосибирской области входят населенные пункты: село Аксениха, поселок Беспятый, село Веселовское, поселок Ганино, село Гербаево, поселок Голубинский, поселок Зеленая Роща, железнодорожная станция Зубково, село Зубково, поселок Зуевский, село Казанак, поселок Кайгородский, поселок Калиновский, село Колыбелька, село Конево, рабочий поселок Краснозерское, поселок Красный Хутор, поселок Курьинский, поселок Ленинградский, село Лобино, село Локтенок, село Лотошное, поселок Луговой, село Майское, село Мохнатый Лог, село Нижнечеремошное, поселок Новолобинский, поселок Новопокровский, поселок Новый Баганенок, поселок Октябрьский, село Орехов Лог, поселок Осинниковский, поселок Палкин Водопой, село Петропавловка, село Половинное, село Полойка, поселок Рямской, поселок Садовый, село Светлое, поселок Степной, село Ульяновка, поселок Урожайный, поселок Успенский, поселок Успенский, поселок Хабаровский, поселок Целинный, поселок Целинный, разъезд Центральный, село Чернаки.

Статья 1.20. Перечень населенных пунктов, входящих в состав территории Куйбышевского муниципального округа Новосибирской области

Установить, что в состав территории Куйбышевского муниципального округа Новосибирской области входят населенные пункты: село Абрамово, поселок Аккуль, деревня Анган, деревня Андреевка, поселок Антошкино, населенный пункт Аул-Бергуль, село Балман, поселок Безымянный, поселок Бекташ, деревня Бергуль, село Булатово, деревня Бурундуково, деревня Ваганово, село Верх-Ича, поселок Веснянка, поселок Вишняки, село Гжатск, село Горбуново, поселок Дмитриевский, деревня Ежула, деревня Еланка, деревня Елизаветинка, деревня Епанешниково, деревня Ефремовка, поселок Журавлевка, поселок Заливной Луг, поселок Заречный, село Зоново, поселок Ивушка, поселок Ильинка, деревня Казатово, село Кама, поселок Комсомольский, поселок Кондусла, деревня Константиновка, поселок Красиково, деревня Красновка, город Куйбышев, село Кульча, деревня Малинино, поселок Малые Кайлы, деревня Мангазерка, деревня Марково, поселок Медведкино, поселок Мирный, село Михайловка, деревня Михайловка 1-я, деревня Михайловка 2-я, деревня Морозовка, село Нагорное, село Назарово, поселок Николаевка, деревня Новоалексеевка, деревня Новогребенщиково, село Новоичинское, деревня Новокаменево, деревня Новокиевка, поселок Озерный, аул Омь, село Осиново, деревня Осинцево, село Отрадненское, деревня Павловка, село Патрушево, деревня Помельцево, поселок Ракитники, деревня Сартаково, деревня Сергиевка, деревня Сергино, деревня Старогребенщиково, деревня Степановка, деревня Таганово, поселок Угурманский, село Ушково, деревня Чуклайда, село Чумаково, аул Шагир, деревня Ярково.

Статья 1.21. Перечень населенных пунктов, входящих в состав территории Купинского муниципального округа Новосибирской области

Установить, что в состав территории Купинского муниципального округа Новосибирской области входят населенные пункты: деревня Алексеевка, деревня Алферовка, деревня Аполиха, село Басково, деревня Березовка, деревня

Благовещенка, деревня Васильевка, деревня Веселый Кут, деревня Вишневка, деревня Вороновка, деревня Горносталиха, деревня Дружинино, село Зятьковка, деревня Искра, деревня Камышино, деревня Киевка, деревня Киргинцево, село Копкуль, деревня Красный Кут, деревня Красный Хутор, деревня Куликовка, город Купино, деревня Лукошино, село Лягушье, деревня Мальково, село Медяково, село Метелево, деревня Митрофановка, деревня Михайловка, деревня Моревка, деревня Новоказарино, село Новоключи, деревня Новониколаевка, село Новорозино, село Новоселье, деревня Орловка, деревня Петровка, деревня Петропавловка, деревня Покровка, село Рождественка, деревня Сергеевка, поселок Сибирский, поселок Советский, деревня Спасск, село Стеклянное, деревня Тюменка, деревня Украинка, деревня Успенка, деревня Федосьевка, село Чаинка, село Чумашки, деревня Шаитик, село Яркуль, населенный пункт 142 км.

Статья 1.22. Перечень населенных пунктов, входящих в состав территории Кыштовского муниципального округа Новосибирской области

Установить, что в состав территории Кыштовского муниципального округа Новосибирской области входят населенные пункты: деревня Агачаулово, деревня Алексеевка, деревня Альменево, деревня Аникино, деревня Бакейка, село Березовка, деревня Берестянка, деревня Беспаловка, село Большеречье, деревня Бочкаревка, село Вараксино, село Верх-Майзас, село Верх-Тарка, деревня Верх-Чекино, деревня Воскресенка, деревня Вятка, деревня Гавриловка, деревня Еремино, деревня Заливино, деревня Ивановка, деревня Камышинка, деревня Козловка, деревня Колбаса, деревня Комаровка, деревня Коровинка, село Крутиха, деревня Куляба, село Кыштовка, деревня Макаровка, деревня Малая Скирла, село Малокрасноярка, деревня Межовка, деревня Николаевка, село Новоложниково, деревня Новониколаевка, деревня Новочекино, деревня Новый Майзас, деревня Орловка, деревня Пахомово, деревня Понькино, деревня Садовка, село Сергеевка, деревня Старый Майзас, деревня Старая Скирла, поселок Таволга, деревня Тынгиза, деревня Усманка, деревня Худышка, деревня

Чекиаул, село Чернаковка, село Черновка, деревня Шмаковка, деревня Ядкан, деревня Ядрышниково.

Статья 1.23. Перечень населенных пунктов, входящих в состав территории Мошковского муниципального округа Новосибирской области

Установить, что в состав территории Мошковского муниципального округа Новосибирской области входят населенные пункты: деревня Балта, населенный пункт Барлак, село Барлак, поселок Барлакский, село Белоярка, деревня Бурлиха, село Верх-Балта, деревня Вороново, деревня Глядень, поселок Горный, село Дубровино, село Елтышево, поселок Емельяновский, село Кайлы, поселок Каменка, поселок Красногорский, поселок Красный Октябрь, поселок Кошево, населенный пункт Кубово, деревня Кузнецовка, село Локти, поселок Майский, село Мотково, рабочий поселок Мошково, село Мошнино, село Новоалександровка, село Новомошковское, поселок Новослободка, село Новый Порос, поселок Обской, поселок Октябрьский, село Орск, поселок Порос, поселок Радуга, село Сарапулка, деревня Сарачевка, поселок Смоленский, село Сокур, рабочий поселок Станционно-Ояшинский, село Старый Порос, населенный пункт Тасино, село Ташара, село Томилово, деревня Умрева, село Успенка, село Участок-Балта, населенный пункт Ферма, поселок Широкий Яр, поселок Шуринский.

Статья 1.24. Перечень населенных пунктов, входящих в состав территории Новосибирского муниципального округа Новосибирской области

Установить, что в состав территории Новосибирского муниципального округа Новосибирской области входят населенные пункты: деревня Алексеевка, село Барышево, село Береговое, поселок Березовка, поселок Бибиха, село Боровое, село Быково, село Верх-Тула, поселок Витаминка, поселок Воробьевский, поселок Восход, населенный пункт 47 км Геодезическая, поселок Голубой Залив, село Гусиный Брод, поселок Двуречье, поселок Железнодорожный, железнодорожная станция Жеребцово, село Жеребцово,

поселок Затонский, поселок Зеленый Мыс, деревня Издревая, железнодорожная станция Издревая, железнодорожная станция Иня-Восточная, поселок Каинская Заимка, село Каменка, поселок Каменушка, поселок Катковский, поселок Ключи, поселок Комаровка, село Красноглинное, поселок Красномайский, рабочий поселок Краснообск, поселок Красный Восток, поселок Красный Яр, железнодорожная станция Крахаль, село Криводановка, поселок Крупской, село Кубовая, дачный поселок Кудряшовский, поселок Ленинский, село Ленинское, поселок Ложок, поселок Ломовская Дача, поселок Малиновка, поселок 8 Марта, село Марусино, поселок Междуречье, поселок Михайловский, поселок Мичуринский, деревня Мостовая, дачный поселок Мочище, станция Мочище, село Новокаменка, село Новолуговое, поселок Новоозерный, село Новошилово, поселок Озерный, поселок Павино, село Пайвино, поселок Пионерский, село Плотниково, поселок Приобский, поселок Прогресс, село Раздольное, поселок Ремесленный, поселок Садовый, поселок Седова Заимка, село Сенчанка, поселок Советский, населенный пункт 39 км Совхозная, поселок Сосновка, поселок Степной, село Толмачево, поселок Тулинский, поселок Шадриха, железнодорожная станция Шелковичиха, село Шилово, поселок Элитный, поселок Юный Ленинец, село Ярково, село Ярское, населенный пункт 3307 км.

Статья 1.25. Перечень населенных пунктов, входящих в состав территории Ордынского муниципального округа Новосибирской области

Установить, что в состав территории Ордынского муниципального округа Новосибирской области входят населенные пункты: деревня Абрашино, деревня Антоново, деревня Березовка, поселок Борисовский, поселок Бугринская Роща, село Вагайцево, село Верх-Алеус, село Верх-Ирмень, деревня Верх-Чик, деревня Ерестная, село Кирза, село Козиха, село Красный Яр, деревня Малоирменка, деревня Малый Чик, деревня Милованово, село Нижнекаменка, деревня Новокузьминка, село Новопичугово, деревня Новый Шарап, рабочий поселок Ордынское, поселок Петровский, деревня Плотниково, деревня Поперечное, поселок Пролетарский, деревня Пушкарево, село Рогалево, село Спирино, село

Средний Алеус, поселок Степной, деревня Сушиха, село Усть-Алеус, село Усть-Луковка, деревня Усть-Хмелевка, деревня Устюжанино, село Филиппово, деревня Черемшанка, поселок Чернаково, село Чингис, поселок Шайдуровский.

Статья 1.26. Перечень населенных пунктов, входящих в состав территории Тогучинского муниципального округа Новосибирской области

Установить, что в состав территории Тогучинского муниципального округа Новосибирской области входят населенные пункты: деревня Аплаксино, село Березиково, деревня Боровая, деревня Боровлянка, поселок Боровушка, село Борцово, поселок Брусянка, железнодорожная станция Буготак, село Буготак, село Вассино, деревня Верх-Ачино, поселок Верх-Чемской, село Владимировка, железнодорожная станция Восточная, поселок Высокая Грива, деревня Гаревка, село Голомыскино, рабочий поселок Горный, железнодорожный разъезд Гранит, поселок Гремячинский, село Гутово, деревня Долгово, село Доронино, железнодорожный разъезд Девино, село Дергаусово, деревня Ермачиха, село Завьялово, село Заречное, населенный пункт Зверобойка, поселок Зверобойка, село Златоуст, железнодорожная станция Изылинка, деревня Изылы, железнодорожная станция Изынский, поселок Изынский, поселок Инской, поселок Инской, поселок Кадниха, деревня Калаганово, поселок Каменная Гора, поселок Канарбуга, село Карпысак, село Киик, поселок Ковалевка, деревня Колтырак, деревня Конево, село Коурак, поселок Красный Выселок, поселок Красный Яр, населенный пункт 75 км Кувшинка, село Кудельный Ключ, деревня Кудрино, железнодорожная станция Курундус, деревня Кусково, деревня Кусмень, поселок Кучаниха, село Лебедево, село Лекарственное, село Льниха, населенный пункт 82 км Льнозавод, поселок Марай, деревня Мезениха, населенный пункт Мезениха, поселок Мирный, село Мокрушино, железнодорожная станция Мурлыткино, деревня Налетиха, поселок Нечаевский, поселок Низовка, поселок Никольский, село Новоабышево, деревня Новоизылинка, село Новомотково, деревня Осиновка, деревня Останино, населенный пункт Отгонка, населенный пункт Паровозный, поселок Пермский,

поселок Петуховка, село Пойменное, поселок Правый Курундус, поселок Придолинный, поселок Прямушка, поселок Пустынка, поселок Пятилетка, поселок Разливы, село Репьево, поселок Родники, населенный пункт 106 км Рожневский Бор, поселок Русско-Семеновский, деревня Саламатово, поселок Самарский, поселок Семеновский, поселок Смирновка, деревня Старогутово, село Степногутово, село Сурково, город Тогучин, село Усть-Каменка, село Чемское, поселок Шахта, деревня Шмаково, село Шубкино, село Юрты, село Янченково, населенный пункт 141 км, поселок 113 км.

Статья 1.27. Перечень населенных пунктов, входящих в состав территории Усть-Таркского муниципального округа Новосибирской области

Установить, что в состав территории Усть-Таркского муниципального округа Новосибирской области входят населенные пункты: деревня Богословка, село Верхнеомка, деревня Воробьево, село Дмитриевка, село Дубровино, село Еланка, деревня Зеленая Роща, село Камышево, село Козино, деревня Красноникольск, село Кушаги, поселок Майский, село Мартыново, поселок Мирный, деревня Михайловка, село Мураши, деревня Николо-Гавриловка, деревня Новоалександровка, село Новоникольск, село Новосилиш, поселок Озерный, поселок Октябрьский, село Победа, деревня Покровка, село Резино, деревня Родькино, деревня Силиш, село Тарка, деревня Тихоновка, село Угуй, село Усть-Тарка, деревня Черниговка, деревня Чичканка, село Щербаки, деревня Янабино, село Яркуль, село Яркуль-Матюшкино.

Статья 1.28. Перечень населенных пунктов, входящих в состав территории Черепановского муниципального округа Новосибирской области

Установить, что в состав территории Черепановского муниципального округа Новосибирской области входят населенные пункты: поселок Бариново, железнодорожная станция Безменово, поселок Безменово, поселок Бобровицкий, поселок Бочкарево, село Бураново, село Верх-Мильтюши, поселок Виноград, поселок Высокая Поляна, поселок Грибной, село Дорогина Заимка, рабочий

поселок Дорогино, поселок Еловкино, поселок Запрудный, поселок Зимовье, поселок Инской, железнодорожный разъезд Искра, поселок Искра, село Карагужево, село Карасево, село Крутишка, село Куриловка, село Листвянка, поселок Лихановский, поселок Майский, село Медведское, деревня Нововоскресенка, село Новошмаково, село Огнева Заимка, поселок Отважный, поселок Падун, рабочий поселок Посевная, поселок Привольный, поселок Пригородный, поселок Пушной, поселок Пятилетка, село Романово, поселок Семеновский, поселок Сибиряк, поселок Спутник, поселок Сушзавод, село Татарка, село Украинка, село Чащино, город Черепаново, село Шурыгино, поселок Южный, село Ярки, село Ясная Поляна.

Статья 1.29. Перечень населенных пунктов, входящих в состав территории Чистоозерного муниципального округа Новосибирской области

Установить, что в состав территории Чистоозерного муниципального округа Новосибирской области входят населенные пункты: село Барабо-Юдино, деревня Большая Тахта, деревня Бугриновка, село Варваровка, деревня Георгиевка, село Елизаветинка, село Журавка, село Ишимская, деревня Канавы, поселок Лебяжинский, деревня Малая Тахта, поселок Малиновка, село Мироновка, деревня Мухино, село Новая Кулында, деревня Новоалексеевка, село Новокрасное, село Новопесчаное, село Новопокровка, деревня Новый Кошкуль, поселок Озерный, деревня Олтарь, село Ольгино, поселок Ольховка, деревня Орловка, деревня Очкино, село Павловка, село Покровка, село Польяново, село Романовка, поселок Садовый, деревня Старый Кошкуль, поселок Табулга, поселок Табулгинский, село Троицкое, деревня Царицыно, деревня Цветнополье, деревня Чаячье, деревня Чебаклы, рабочий поселок Чистоозерное, село Шипицыно, деревня Юдино, поселок Яблоневка, деревня Яминка.

Статья 1.30. Перечень населенных пунктов, входящих в состав территории Чулымского муниципального округа Новосибирской области

Установить, что в состав территории Чулымского муниципального округа Новосибирской области входят населенные пункты: поселок Александровский, поселок Алексеевка, поселок Базово, поселок Боготольский, населенный пункт 3221 км Большедорожное, село Большеникольское, поселок Бочино, поселок Ваничкино, поселок Васильевский, поселок Воздвиженский, поселок Волковский, поселок Дубрава, поселок Залесный, поселок Зимовка, село Золотая Грива, поселок Зубари, поселок Илюшино, село Иткуль, село Кабинетное, поселок Каськовский, поселок Каяк, поселок Князевский, село Кокошино, поселок Красновка, поселок Кузнецкий, село Куликовское, поселок Малая Ужаниха, село Малоникольское, поселок Малосуминский, поселок Михайловский, село Новоиткульское, поселок Новорождественский, поселок Осиновский, станция Пенек, поселок Покровское, поселок Преображенский, поселок Сарыкамышка, поселок Секты, село Серебрянское, поселок Сидоркино, поселок Синельниково, поселок Снежинский, поселок Суворинский, поселок Тихомировский, село Ужаниха, поселок Филимоновский, село Чикман, поселок Чувашкино, город Чулым, поселок Шерстобитово, населенный пункт 3192 км.»;

4) статью 2 изложить в следующей редакции:

«**Статья 2. Перечень населенных пунктов, входящих в состав территорий городских округов**

1. Установить, что в состав территории городского округа города Бердска Новосибирской области входит населенный пункт город Бердск.

2. Установить, что в состав территории городского округа города Искитима Новосибирской области входит населенный пункт город Искитим.

3. Установить, что в состав территории городского округа города Новосибирска Новосибирской области входит населенный пункт город Новосибирск.

4. Установить, что в состав территории городского округа города Оби Новосибирской области входит населенный пункт город Обь.

5. Установить, что в состав территории городского округа рабочего поселка Кольцово Новосибирской области входит населенный пункт рабочий поселок Кольцово.»;

5) статьи 3, 4 признать утратившими силу;

6) в статье 5:

а) в пункте 1 слова «муниципальных образований Баганского района» заменить словами «Баганского муниципального округа»;

б) в пункте 2 слова «муниципальных образований Барабинского района» заменить словами «Барабинского муниципального округа»;

в) в пункте 3 слова «муниципальных образований Болотнинского района» заменить словами «Болотнинского муниципального округа»;

г) в пункте 6 слова «муниципальных образований Здвинского района» заменить словами «Здвинского муниципального округа»;

д) в пункте 7 слова «муниципальных образований Искитимского района» заменить словами «Искитимского муниципального округа»;

е) в пункте 9 слова «муниципальных образований Каргатского района» заменить словами «Каргатского муниципального округа»;

ж) в пункте 10 слова «муниципальных образований Колыванского района» заменить словами «Колыванского муниципального округа»;

з) в пункте 11 слова «муниципальных образований Коченевского района» заменить словами «Коченевского муниципального округа»;

и) в пункте 12 слова «муниципальных образований Кочковского района» заменить словами «Кочковского муниципального округа»;

к) в пункте 13 слова «муниципальных образований Краснозерского района» заменить словами «Краснозерского муниципального округа»;

л) в пункте 14 слова «муниципальных образований Куйбышевского района» заменить словами «Куйбышевского муниципального округа»;

м) в пункте 15 слова «муниципальных образований Купинского района» заменить словами «Купинского муниципального округа»;

н) в пункте 16 слова «муниципальных образований Кыштовского района» заменить словами «Кыштовского муниципального округа»;

о) в пункте 18 слова «муниципальных образований Мошковского района» заменить словами «Мошковского муниципального округа»;

п) в пункте 19 слова «муниципальных образований Новосибирского района» заменить словами «Новосибирского муниципального округа»;

р) в пункте 20 слова «муниципальных образований Ордынского района» заменить словами «Ордынского муниципального округа»;

с) в пункте 24 слова «муниципальных образований Тогучинского района» заменить словами «Тогучинского муниципального округа»;

т) в пункте 26 слова «муниципальных образований Усть-Таркского района» заменить словами «Усть-Таркского муниципального округа»;

у) в пункте 28 слова «муниципальных образований Черепановского района» заменить словами «Черепановского муниципального округа»;

ф) в пункте 29 слова «муниципальных образований Чистоозерного района» заменить словами «Чистоозерного муниципального округа»;

х) в пункте 30 слова «муниципальных образований Чулымского района» заменить словами «Чулымского муниципального округа»;

7) в приложении 1:

а) в наименовании слова «муниципальных образований Баганского района» заменить словами «Баганского муниципального округа»;

б) в томе 1:

в наименовании слова «муниципальных образований Баганского района» заменить словами «Баганского муниципального округа»;

Картографическое описание границ муниципального образования Баганского района Новосибирской области изложить в редакции согласно приложению 1 к настоящему Закону;

картографические описания границ муниципальных образований Андреевского, Баганского, Ивановского, Казанского, Кузнецовского, Лозовского,

Мироновского, Палецкого, Савкинского сельсоветов Баганского района Новосибирской области признать утратившими силу;

в) в томе 2:

в наименовании слова «муниципальных образований Баганского района» заменить словами «Баганского муниципального округа»;

в наименовании Координатного описания границ муниципального образования Баганского района Новосибирской области слова «муниципального образования Баганского района» заменить словами «Баганского муниципального округа»;

координатные описания границ муниципальных образований Андреевского, Баганского, Ивановского, Казанского, Кузнецовского, Лозовского, Мироновского, Палецкого, Савкинского сельсоветов Баганского района Новосибирской области признать утратившими силу;

8) в приложении 2:

а) в наименовании слова «муниципальных образований Барабинского района» заменить словами «Барабинского муниципального округа»;

б) в томе 1:

в наименовании слова «муниципальных образований Барабинского района» заменить словами «Барабинского муниципального округа»;

Картографическое описание границ муниципального образования Барабинского района Новосибирской области изложить в редакции согласно приложению 2 к настоящему Закону;

картографические описания границ муниципальных образований города Барабинска, Зюзинского, Козловского, Межозерного, Новониколаевского, Новоспасского, Новочановского, Новоярковского, Таскаевского, Устьянцевского, Шубинского, Щербаковского сельсоветов Барабинского района Новосибирской области признать утратившими силу;

в) в томе 2:

в наименовании слова «муниципальных образований Барабинского района» заменить словами «Барабинского муниципального округа»;

в наименовании Координатного описания границ муниципального образования Барабинского района Новосибирской области слова «муниципального образования Барабинского района» заменить словами «Барабинского муниципального округа»;

координатные описания границ муниципальных образований города Барабинска, Зюзинского, Козловского, Межозерного, Новониколаевского, Новоспасского, Новочановского, Новоярковского, Таскаевского, Устьянцевского, Шубинского, Щербаковского сельсоветов Барабинского района Новосибирской области признать утратившими силу;

9) в приложении 3:

а) в наименовании слова «муниципальных образований Болотнинского района» заменить словами «Болотнинского муниципального округа»;

б) в томе 1:

в наименовании слова «муниципальных образований Болотнинского района» заменить словами «Болотнинского муниципального округа»;

Картографическое описание границ муниципального образования Болотнинского района Новосибирской области изложить в редакции согласно приложению 3 к настоящему Закону;

картографические описания границ муниципальных образований города Болотное, Ачинского, Байкальского, Баратаевского, Боровского, Варламовского, Дивинского, Егоровского, Зудовского, Карасевского, Корниловского, Кунчурукского, Новобибеевского, Ояшинского, Светлополянского сельсоветов Болотнинского района Новосибирской области признать утратившими силу;

в) в томе 2:

в наименовании слова «муниципальных образований Болотнинского района» заменить словами «Болотнинского муниципального округа»;

в наименовании Координатного описания границ муниципального образования Болотнинского района Новосибирской области слова «муниципального образования Болотнинского района» заменить словами «Болотнинского муниципального округа»;

координатные описания границ муниципальных образований города Болотное, Ачинского, Байкальского, Баратаевского, Боровского, Варламовского, Дивинского, Егоровского, Зудовского, Карасевского, Корниловского, Кунчурукского, Новобибеевского, Ояшинского, Светлополянского сельсоветов Болотнинского района Новосибирской области признать утратившими силу;

10) в томе 1 приложения 4 Картографическое описание границ Венгеровского муниципального округа Новосибирской области изложить в редакции согласно приложению 4 к настоящему Закону;

11) в томе 1 приложения 5 Картографическое описание границ Доволенского муниципального округа Новосибирской области изложить в редакции согласно приложению 5 к настоящему Закону;

12) в приложении 6:

а) в наименовании слова «муниципальных образований Здвинского района» заменить словами «Здвинского муниципального округа»;

б) в томе 1:

в наименовании слова «муниципальных образований Здвинского района» заменить словами «Здвинского муниципального округа»;

Картографическое описание границ муниципального образования Здвинского района Новосибирской области изложить в редакции согласно приложению 6 к настоящему Закону;

картографические описания границ муниципальных образований Алексеевского, Верх-Каргатского, Верх-Урюмского, Горносталевского, Здвинского, Лянинского, Нижнеурюмского, Нижнечулымского, Новороссийского, Петраковского, Рощинского, Сарыбалыкского, Цветниковского, Чулымского сельсоветов Здвинского района Новосибирской области признать утратившими силу;

в) в томе 2:

в наименовании слова «муниципальных образований Здвинского района» заменить словами «Здвинского муниципального округа»;

в наименовании Координатного описания границ муниципального образования Здвинского района Новосибирской области слова «муниципального образования Здвинского района» заменить словами «Здвинского муниципального округа»;

координатные описания границ муниципальных образований Алексеевского, Верх-Каргатского, Верх-Урюмского, Горносталевского, Здвинского, Лянинского, Нижнеурюмского, Нижнечулымского, Новороссийского, Петраковского, Рощинского, Сарыбалыкского, Цветниковского, Чулымского сельсоветов Здвинского района Новосибирской области признать утратившими силу;

13) в приложении 7:

а) в наименовании слова «муниципальных образований Искитимского района» заменить словами «Искитимского муниципального округа»;

б) в томе 1:

в наименовании слова «муниципальных образований Искитимского района» заменить словами «Искитимского муниципального округа»;

Картографическое описание границ муниципального образования Искитимского района Новосибирской области изложить в редакции согласно приложению 7 к настоящему Закону;

картографические описания границ муниципальных образований рабочего поселка Линево, Бурмистровского, Быстровского, Верх-Коенского, Гилевского, Гусельниковского, Евсинского, Легостаевского, Листвянского, Мичуринского, Морозовского, Преображенского, Промышленного, Совхозного, Степного, Тальменского, Улыбинского, Усть-Чемского, Чернореченского, Шибковского сельсоветов Искитимского района Новосибирской области признать утратившими силу;

в) в томе 2:

в наименовании слова «муниципальных образований Искитимского района» заменить словами «Искитимского муниципального округа»;

в наименовании Координатного описания границ муниципального образования Искитимского района Новосибирской области слова «муниципального образования Искитимского района» заменить словами «Искитимского муниципального округа»;

координатные описания границ муниципальных образований рабочего поселка Линево, Бурмистровского, Быстровского, Верх-Коенского, Гилевского, Гусельниковского, Евсинского, Легостаевского, Листвянского, Мичуринского, Морозовского, Преображенского, Промышленного, Совхозного, Степного, Тальменского, Улыбинского, Усть-Чемского, Чернореченского, Шибковского сельсоветов Искитимского района Новосибирской области признать утратившими силу;

14) в приложении 9:

а) в наименовании слова «муниципальных образований Каргатского района» заменить словами «Каргатского муниципального округа»;

б) в томе 1:

в наименовании слова «муниципальных образований Каргатского района» заменить словами «Каргатского муниципального округа»;

Картографическое описание границ муниципального образования Каргатского района Новосибирской области изложить в редакции согласно приложению 8 к настоящему Закону;

картографические описания границ муниципальных образований города Каргата, Алабугинского, Беркутовского, Верх-Каргатского, Карганского, Кубанского, Маршанского, Мусинского, Первомайского, Суминского, Форпост-Каргатского сельсоветов Каргатского района Новосибирской области признать утратившими силу;

в) в томе 2:

в наименовании слова «муниципальных образований Каргатского района» заменить словами «Каргатского муниципального округа»;

в наименовании Координатного описания границ муниципального образования Каргатского района Новосибирской области слова «муниципального

образования Каргатского района» заменить словами «Каргатского муниципального округа»;

координатные описания границ муниципальных образований города Каргата, Алабугинского, Беркутовского, Верх-Каргатского, Карганского, Кубанского, Маршанского, Мусинского, Первомайского, Суминского, Форпост-Каргатского сельсоветов Каргатского района Новосибирской области признать утратившими силу;

15) в приложении 10:

а) в наименовании слова «муниципальных образований Колыванского района» заменить словами «Колыванского муниципального округа»;

б) в томе 1:

в наименовании слова «муниципальных образований Колыванского района» заменить словами «Колыванского муниципального округа»;

Картографическое описание границ муниципального образования Колыванского района Новосибирской области изложить в редакции согласно приложению 9 к настоящему Закону;

картографические описания границ муниципальных образований рабочего поселка Колывани, Вьюнского, Калининского, Кандауровского, Королевского, Новотроицкого, Новотырышкинского, Пихтовского, Пономаревского, Сидоровского, Скалинского, Соколовского сельсоветов Колыванского района Новосибирской области признать утратившими силу;

в) в томе 2:

в наименовании слова «муниципальных образований Колыванского района» заменить словами «Колыванского муниципального округа»;

в наименовании Координатного описания границ муниципального образования Колыванского района Новосибирской области слова «муниципального образования Колыванского района» заменить словами «Колыванского муниципального округа»;

координатные описания границ муниципальных образований рабочего поселка Колывани, Вьюнского, Калининского, Кандауровского, Королевского,

Новотроицкого, Новотырышкинского, Пихтовского, Пономаревского, Сидоровского, Скалинского, Соколовского сельсоветов Колыванского района Новосибирской области признать утратившими силу;

16) в приложении 11:

а) в наименовании слова «муниципальных образований Коченевского района» заменить словами «Коченевского муниципального округа»;

б) в томе 1:

в наименовании слова «муниципальных образований Коченевского района» заменить словами «Коченевского муниципального округа»;

Картографическое описание границ муниципального образования Коченевского района Новосибирской области изложить в редакции согласно приложению 10 к настоящему Закону;

картографические описания границ муниципальных образований рабочего поселка Коченево, рабочего поселка Чика, Дупленского, Краснотальского, Кремлевского, Крутологовского, Леснополянского, Новомихайловского, Овчинниковского, Поваренского, Прокудского, Совхозного, Федосихинского, Целинного, Чистопольского, Шагаловского сельсоветов Коченевского района Новосибирской области признать утратившими силу;

в) в томе 2:

в наименовании слова «муниципальных образований Коченевского района» заменить словами «Коченевского муниципального округа»;

в наименовании Координатного описания границ муниципального образования Коченевского района Новосибирской области слова «муниципального образования Коченевского района» заменить словами «Коченевского муниципального округа»;

координатные описания границ муниципальных образований рабочего поселка Коченево, рабочего поселка Чика, Дупленского, Краснотальского, Кремлевского, Крутологовского, Леснополянского, Новомихайловского, Овчинниковского, Поваренского, Прокудского, Совхозного, Федосихинского,

Целинного, Чистопольского, Шагаловского сельсоветов Коченевского района Новосибирской области признать утратившими силу;

17) в приложении 12:

а) в наименовании слова «муниципальных образований Кочковского района» заменить словами «Кочковского муниципального округа»;

б) в томе 1:

в наименовании слова «муниципальных образований Кочковского района» заменить словами «Кочковского муниципального округа»;

Картографическое описание границ муниципального образования Кочковского района Новосибирской области изложить в редакции согласно приложению 11 к настоящему Закону;

картографические описания границ муниципальных образований Быструхинского, Ермаковского, Жуланского, Кочковского, Красносибирского, Новорешетовского, Новоцелинного, Решетовского, Троицкого, Черновского сельсоветов Кочковского района Новосибирской области признать утратившими силу;

в) в томе 2:

в наименовании слова «муниципальных образований Кочковского района» заменить словами «Кочковского муниципального округа»;

в наименовании Координатного описания границ муниципального образования Кочковского района Новосибирской области слова «муниципального образования Кочковского района» заменить словами «Кочковского муниципального округа»;

координатные описания границ муниципальных образований Быструхинского, Ермаковского, Жуланского, Кочковского, Красносибирского, Новорешетовского, Новоцелинного, Решетовского, Троицкого, Черновского сельсоветов Кочковского района Новосибирской области признать утратившими силу;

18) в приложении 13:

а) в наименовании слова «муниципальных образований Краснозерского района» заменить словами «Краснозерского муниципального округа»;

б) в томе 1:

в наименовании слова «муниципальных образований Краснозерского района» заменить словами «Краснозерского муниципального округа»;

Картографическое описание границ муниципального образования Краснозерского района Новосибирской области изложить в редакции согласно приложению 12 к настоящему Закону;

картографические описания границ муниципальных образований рабочего поселка Краснозерское, Аксенихинского, Веселовского, Зубковского, Казанакского, Кайгородского, Колыбельского, Коневского, Лобинского, Лотошанского, Майского, Мохнатологовского, Нижнечеремошинского, Октябрьского, Орехово-Логовского, Половинского, Полойского, Садовского, Светловского сельсоветов Краснозерского района Новосибирской области признать утратившими силу;

в) в томе 2:

в наименовании слова «муниципальных образований Краснозерского района» заменить словами «Краснозерского муниципального округа»;

в наименовании Координатного описания границ муниципального образования Краснозерского района Новосибирской области слова «муниципального образования Краснозерского района» заменить словами «Краснозерского муниципального округа»;

координатные описания границ муниципальных образований рабочего поселка Краснозерское, Аксенихинского, Веселовского, Зубковского, Казанакского, Кайгородского, Колыбельского, Коневского, Лобинского, Лотошанского, Майского, Мохнатологовского, Нижнечеремошинского, Октябрьского, Орехово-Логовского, Половинского, Полойского, Садовского, Светловского сельсоветов Краснозерского района Новосибирской области признать утратившими силу;

19) в приложении 14:

а) в наименовании слова «муниципальных образований Куйбышевского района» заменить словами «Куйбышевского муниципального округа»;

б) в томе 1:

в наименовании слова «муниципальных образований Куйбышевского района» заменить словами «Куйбышевского муниципального округа»;

Картографическое описание границ муниципального образования Куйбышевского района Новосибирской области изложить в редакции согласно приложению 13 к настоящему Закону;

картографические описания границ муниципальных образований города Куйбышева, Абрамовского, Балманского, Булатовского, Верх-Ичинского, Веснянского, Гжатского, Горбуновского, Зоновского, Камского, Куйбышевского, Михайловского, Новоичинского, Октябрьского, Осиновского, Отрадненского, Сергинского, Чумаковского сельсоветов Куйбышевского района Новосибирской области признать утратившими силу;

в) в томе 2:

в наименовании слова «муниципальных образований Куйбышевского района» заменить словами «Куйбышевского муниципального округа»;

в наименовании Координатного описания границ муниципального образования Куйбышевского района Новосибирской области слова «муниципального образования Куйбышевского района» заменить словами «Куйбышевского муниципального округа»;

координатные описания границ муниципальных образований города Куйбышева, Абрамовского, Балманского, Булатовского, Верх-Ичинского, Веснянского, Гжатского, Горбуновского, Зоновского, Камского, Куйбышевского, Михайловского, Новоичинского, Октябрьского, Осиновского, Отрадненского, Сергинского, Чумаковского сельсоветов Куйбышевского района Новосибирской области признать утратившими силу;

20) в приложении 15:

а) в наименовании слова «муниципальных образований Купинского района» заменить словами «Купинского муниципального округа»;

б) в томе 1:

в наименовании слова «муниципальных образований Купинского района» заменить словами «Купинского муниципального округа»;

Картографическое описание границ муниципального образования Купинского района Новосибирской области изложить в редакции согласно приложению 14 к настоящему Закону;

картографические описания границ муниципальных образований города Купино, Благовещенского, Вишневского, Копкульского, Ленинского, Лягушенского, Медяковского, Метелевского, Новоключевского, Новониколаевского, Новосельского, Рождественского, Сибирского, Стеклянского, Чаинского, Яркульского сельсоветов Купинского района Новосибирской области признать утратившими силу;

в) в томе 2:

в наименовании слова «муниципальных образований Купинского района» заменить словами «Купинского муниципального округа»;

в наименовании Координатного описания границ муниципального образования Купинского района Новосибирской области слова «муниципального образования Купинского района» заменить словами «Купинского муниципального округа»;

координатные описания границ муниципальных образований города Купино, Благовещенского, Вишневского, Копкульского, Ленинского, Лягушенского, Медяковского, Метелевского, Новоключевского, Новониколаевского, Новосельского, Рождественского, Сибирского, Стеклянского, Чаинского, Яркульского сельсоветов Купинского района Новосибирской области признать утратившими силу;

21) в приложении 16:

а) в наименовании слова «муниципальных образований Кыштовского района» заменить словами «Кыштовского муниципального округа»;

б) в томе 1:

в наименовании слова «муниципальных образований Кыштовского района» заменить словами «Кыштовского муниципального округа»;

Картографическое описание границ муниципального образования Кыштовского района Новосибирской области изложить в редакции согласно приложению 15 к настоящему Закону;

картографические описания границ муниципальных образований Березовского, Большереченского, Вараксинского, Верх-Майзасского, Верх-Таркского, Ереминского, Заливинского, Колбасинского, Крутихинского, Кулябинского, Кыштовского, Малокрасноярского, Новомайзасского, Новочекинского, Орловского, Сергеевского, Черновского сельсоветов Кыштовского района Новосибирской области признать утратившими силу;

в) в томе 2:

в наименовании слова «муниципальных образований Кыштовского района» заменить словами «Кыштовского муниципального округа»;

в наименовании Координатного описания границ муниципального образования Кыштовского района Новосибирской области слова «муниципального образования Кыштовского района» заменить словами «Кыштовского муниципального округа»;

координатные описания границ муниципальных образований Березовского, Большереченского, Вараксинского, Верх-Майзасского, Верх-Таркского, Ереминского, Заливинского, Колбасинского, Крутихинского, Кулябинского, Кыштовского, Малокрасноярского, Новомайзасского, Новочекинского, Орловского, Сергеевского, Черновского сельсоветов Кыштовского района Новосибирской области признать утратившими силу;

22) в приложении 18:

а) в наименовании слова «муниципальных образований Мошковского района» заменить словами «Мошковского муниципального округа»;

б) в томе 1:

в наименовании слова «муниципальных образований Мошковского района» заменить словами «Мошковского муниципального округа»;

Картографическое описание границ муниципального образования Мошковского района Новосибирской области изложить в редакции согласно приложению 16 к настоящему Закону;

картографические описания границ муниципальных образований рабочего поселка Мошково, рабочего поселка Станционно-Ояшинского, Балтинского, Барлакского, Дубровинского, Кайлинского, Новомошковского, Сарапульского, Сокурского, Ташаринского, Широкоярского сельсоветов Мошковского района Новосибирской области признать утратившими силу;

в) в томе 2:

в наименовании слова «муниципальных образований Мошковского района» заменить словами «Мошковского муниципального округа»;

в наименовании Координатного описания границ муниципального образования Мошковского района Новосибирской области слова «муниципального образования Мошковского района» заменить словами «Мошковского муниципального округа»;

координатные описания границ муниципальных образований рабочего поселка Мошково, рабочего поселка Станционно-Ояшинского, Балтинского, Барлакского, Дубровинского, Кайлинского, Новомошковского, Сарапульского, Сокурского, Ташаринского, Широкоярского сельсоветов Мошковского района Новосибирской области признать утратившими силу;

23) в приложении 19:

а) в наименовании слова «муниципальных образований Новосибирского района» заменить словами «Новосибирского муниципального округа»;

б) в томе 1:

в наименовании слова «муниципальных образований Новосибирского района» заменить словами «Новосибирского муниципального округа»;

Картографическое описание границ муниципального образования Новосибирского района Новосибирской области изложить в редакции согласно приложению 17 к настоящему Закону;

картографические описания границ муниципальных образований рабочего поселка Краснообска, Барышевского, Березовского, Боровского, Верх-Тулинского, Каменского, Криводановского, Кубовинского, Кудряшовского, Мичуринского, Морского, Мочищенского, Новолуговского, Плотниковского, Раздольненского, Станционного, Толмачевского, Ярковского сельсоветов Новосибирского района Новосибирской области признать утратившими силу;

в) в томе 2:

в наименовании слова «муниципальных образований Новосибирского района» заменить словами «Новосибирского муниципального округа»;

в наименовании Координатного описания границ муниципального образования Новосибирского района Новосибирской области слова «муниципального образования Новосибирского района» заменить словами «Новосибирского муниципального округа»;

координатные описания границ муниципальных образований рабочего поселка Краснообска, Барышевского, Березовского, Боровского, Верх-Тулинского, Каменского, Криводановского, Кубовинского, Кудряшовского, Мичуринского, Морского, Мочищенского, Новолуговского, Плотниковского, Раздольненского, Станционного, Толмачевского, Ярковского сельсоветов Новосибирского района Новосибирской области признать утратившими силу;

24) в приложении 20:

а) в наименовании слова «муниципальных образований Ордынского района» заменить словами «Ордынского муниципального округа»;

б) в томе 1:

в наименовании слова «муниципальных образований Ордынского района» заменить словами «Ордынского муниципального округа»;

Картографическое описание границ муниципального образования Ордынского района Новосибирской области изложить в редакции согласно приложению 18 к настоящему Закону;

картографические описания границ муниципальных образований рабочего поселка Ордынское, Березовского, Вагайцевского, Верх-Алеусского, Верх-

Ирменского, Верх-Чикского, Кирзинского, Козихинского, Красноярского, Нижнекаменского, Новопичуговского, Новошарапского, Петровского, Пролетарского, Рогалевского, Спиринского, Усть-Луковского, Устюжанинского, Филипповского, Чингисского, Шайдуровского сельсоветов Ордынского района Новосибирской области признать утратившими силу;

в) в томе 2:

в наименовании слова «муниципальных образований Ордынского района» заменить словами «Ордынского муниципального округа»;

в наименовании Координатного описания границ муниципального образования Ордынского района Новосибирской области слова «муниципального образования Ордынского района» заменить словами «Ордынского муниципального округа»;

координатные описания границ муниципальных образований рабочего поселка Ордынское, Березовского, Вагайцевского, Верх-Алеусского, Верх-Ирменского, Верх-Чикского, Кирзинского, Козихинского, Красноярского, Нижнекаменского, Новопичуговского, Новошарапского, Петровского, Пролетарского, Рогалевского, Спиринского, Усть-Луковского, Устюжанинского, Филипповского, Чингисского, Шайдуровского сельсоветов Ордынского района Новосибирской области признать утратившими силу;

25) в томе 1 приложения 21 Картографическое описание границ Северного муниципального округа Новосибирской области изложить в редакции согласно приложению 19 к настоящему Закону;

26) в томе 1 приложения 22 Картографическое описание границ Сузунского муниципального округа Новосибирской области изложить в редакции согласно приложению 20 к настоящему Закону;

27) в приложении 24:

а) в наименовании слова «муниципальных образований Тогучинского района» заменить словами «Тогучинского муниципального округа»;

б) в томе 1:

в наименовании слова «муниципальных образований Тогучинского района» заменить словами «Тогучинского муниципального округа»;

Картографическое описание границ муниципального образования Тогучинского района Новосибирской области изложить в редакции согласно приложению 21 к настоящему Закону;

картографические описания границ муниципальных образований города Тогучина, рабочего поселка Горного, Борцовского, Буготакского, Вассинского, Гутовского, Завьяловского, Заречного, Киикского, Кировского, Коуракского, Кудельно-Ключевского, Кудринского, Лебедевского, Мирновского, Нечаевского, Репьевского, Степногутовского, Сурковского, Усть-Каменского, Чемского, Шахтинского сельсоветов Тогучинского района Новосибирской области признать утратившими силу;

в) в томе 2:

в наименовании слова «муниципальных образований Тогучинского района» заменить словами «Тогучинского муниципального округа»;

в наименовании Координатного описания границ муниципального образования Тогучинского района Новосибирской области слова «муниципального образования Тогучинского района» заменить словами «Тогучинского муниципального округа»;

координатные описания границ муниципальных образований города Тогучина, рабочего поселка Горного, Борцовского, Буготакского, Вассинского, Гутовского, Завьяловского, Заречного, Киикского, Кировского, Коуракского, Кудельно-Ключевского, Кудринского, Лебедевского, Мирновского, Нечаевского, Репьевского, Степногутовского, Сурковского, Усть-Каменского, Чемского, Шахтинского сельсоветов Тогучинского района Новосибирской области признать утратившими силу;

28) в томе 1 приложения 25 Картографическое описание границ Убинского муниципального округа Новосибирской области изложить в редакции согласно приложению 22 к настоящему Закону;

29) в приложении 26:

а) в наименовании слова «муниципальных образований Усть-Таркского района» заменить словами «Усть-Таркского муниципального округа»;

б) в томе 1:

в наименовании слова «муниципальных образований Усть-Таркского района» заменить словами «Усть-Таркского муниципального округа»;

Картографическое описание границ муниципального образования Усть-Таркского района Новосибирской области изложить в редакции согласно приложению 23 к настоящему Закону;

картографические описания границ муниципальных образований Дубровинского, Еланского, Камышевского, Козинского, Кушаговского, Новоникольского, Новосилишинского, Побединского, Угуйского, Усть-Таркского, Щербаковского, Яркуль-Матюшкинского, Яркульского сельсоветов Усть-Таркского района Новосибирской области признать утратившими силу;

в) в томе 2:

в наименовании слова «муниципальных образований Усть-Таркского района» заменить словами «Усть-Таркского муниципального округа»;

в наименовании Координатного описания границ муниципального образования Усть-Таркского района Новосибирской области слова «муниципального образования Усть-Таркского района» заменить словами «Усть-Таркского муниципального округа»;

координатные описания границ муниципальных образований Дубровинского, Еланского, Камышевского, Козинского, Кушаговского, Новоникольского, Новосилишинского, Побединского, Угуйского, Усть-Таркского, Щербаковского, Яркуль-Матюшкинского, Яркульского сельсоветов Усть-Таркского района Новосибирской области признать утратившими силу;

30) в томе 1 приложения 27 Картографическое описание границ Чановского муниципального округа Новосибирской области изложить в редакции согласно приложению 24 к настоящему Закону;

31) в приложении 28:

а) в наименовании слова «муниципальных образований Черепановского района» заменить словами «Черепановского муниципального округа»;

б) в томе 1:

в наименовании слова «муниципальных образований Черепановского района» заменить словами «Черепановского муниципального округа»;

Картографическое описание границ муниципального образования Черепановского района Новосибирской области изложить в редакции согласно приложению 25 к настоящему Закону;

картографические описания границ муниципальных образований города Черепаново, рабочего поселка Дорогино, рабочего поселка Посевная, Безменовского, Бочкаревского, Верх-Мильтюшинского, Искровского, Карасевского, Майского, Медведского, Огнево-Заимковского, Пятилетского, Татарского, Шурыгинского сельсоветов Черепановского района Новосибирской области признать утратившими силу;

в) в томе 2:

в наименовании слова «муниципальных образований Черепановского района» заменить словами «Черепановского муниципального округа»;

в наименовании Координатного описания границ муниципального образования Черепановского района Новосибирской области слова «муниципального образования Черепановского района» заменить словами «Черепановского муниципального округа»;

координатные описания границ муниципальных образований города Черепаново, рабочего поселка Дорогино, рабочего поселка Посевная, Безменовского, Бочкаревского, Верх-Мильтюшинского, Искровского, Карасевского, Майского, Медведского, Огнево-Заимковского, Пятилетского, Татарского, Шурыгинского сельсоветов Черепановского района Новосибирской области признать утратившими силу;

32) в приложении 29:

а) в наименовании слова «муниципальных образований Чистоозерного района» заменить словами «Чистоозерного муниципального округа»;

б) в томе 1:

в наименовании слова «муниципальных образований Чистоозерного района» заменить словами «Чистоозерного муниципального округа»;

Картографическое описание границ муниципального образования Чистоозерного района Новосибирской области изложить в редакции согласно приложению 26 к настоящему Закону;

картографические описания границ муниципальных образований рабочего поселка Чистоозерное, Барабо-Юдинского, Варваровского, Елизаветинского, Журавского, Ишимского, Новокрасненского, Новокулындинского, Новопесчанского, Ольгинского, Павловского, Польяновского, Прибрежного, Романовского, Табулгинского, Троицкого, Шипицынского сельсоветов Чистоозерного района Новосибирской области признать утратившими силу;

в) в томе 2:

в наименовании слова «муниципальных образований Чистоозерного района» заменить словами «Чистоозерного муниципального округа»;

в наименовании Координатного описания границ муниципального образования Чистоозерного района Новосибирской области слова «муниципального образования Чистоозерного района» заменить словами «Чистоозерного муниципального округа»;

координатные описания границ муниципальных образований рабочего поселка Чистоозерное, Барабо-Юдинского, Варваровского, Елизаветинского, Журавского, Ишимского, Новокрасненского, Новокулындинского, Новопесчанского, Ольгинского, Павловского, Польяновского, Прибрежного, Романовского, Табулгинского, Троицкого, Шипицынского сельсоветов Чистоозерного района Новосибирской области признать утратившими силу;

33) в приложении 30:

а) в наименовании слова «муниципальных образований Чулымского района» заменить словами «Чулымского муниципального округа»;

б) в томе 1:

в наименовании слова «муниципальных образований Чулымского района» заменить словами «Чулымского муниципального округа»;

Картографическое описание границ муниципального образования Чулымского района Новосибирской области изложить в редакции согласно приложению 27 к настоящему Закону;

картографические описания границ муниципальных образований города Чулыма, Базовского, Большеникольского, Воздвиженского, Иткульского, Кабинетного, Каякского, Кокошинского, Куликовского, Осиновского, Пеньковского, Серебрянского, Ужанихинского, Чикманского сельсоветов Чулымского района Новосибирской области признать утратившими силу;

в) в томе 2:

в наименовании слова «муниципальных образований Чулымского района» заменить словами «Чулымского муниципального округа»;

в наименовании Координатного описания границ муниципального образования Чулымского района Новосибирской области слова «муниципального образования Чулымского района» заменить словами «Чулымского муниципального округа»;

координатные описания границ муниципальных образований города Чулыма, Базовского, Большеникольского, Воздвиженского, Иткульского, Кабинетного, Каякского, Кокошинского, Куликовского, Осиновского, Пеньковского, Серебрянского, Ужанихинского, Чикманского сельсоветов Чулымского района Новосибирской области признать утратившими силу;

34) в томе 1 приложения 30.1 Картографическое описание границ Карасукского муниципального округа Новосибирской области изложить в редакции согласно приложению 28 к настоящему Закону;

35) в томе 1 приложения 30.2 Картографическое описание границ Маслянинского муниципального округа Новосибирской области изложить в редакции согласно приложению 29 к настоящему Закону;

36) в томе 1 приложения 30.3 Картографическое описание границ Татарского муниципального округа Новосибирской области изложить в редакции согласно приложению 30 к настоящему Закону;

37) в томе 1 приложения 31 Картографическое описание границ муниципального образования города Бердска Новосибирской области изложить в редакции согласно приложению 31 к настоящему Закону;

38) в томе 1 приложения 32 Картографическое описание границ муниципального образования города Искитима Новосибирской области изложить в редакции согласно приложению 32 к настоящему Закону;

39) в томе 1 приложения 33 Картографическое описание границ муниципального образования города Новосибирска Новосибирской области изложить в редакции согласно приложению 33 к настоящему Закону;

40) в томе 1 приложения 34 Картографическое описание границ муниципального образования города Оби Новосибирской области изложить в редакции согласно приложению 34 к настоящему Закону;

41) в томе 1 приложения 35 Картографическое описание границ муниципального образования рабочего поселка Кольцово Новосибирской области изложить в редакции согласно приложению 35 к настоящему Закону.

Статья 27

Внести в Закон Новосибирской области от 16 марта 2006 года № 3-ОЗ «О наименованиях органов местного самоуправления в Новосибирской области» (с изменениями, внесенными Законом Новосибирской области от 7 апреля 2022 года № 181-ОЗ) следующие изменения:

1) в статье 1:

а) пункт 1 признать утратившим силу;

б) пункт 2 признать утратившим силу;

в) пункт 3 признать утратившим силу;

2) в статье 2:

а) пункт 1 признать утратившим силу;

б) пункт 2 признать утратившим силу;

в) пункт 3 признать утратившим силу;

3) в статье 3:

а) пункт 1 признать утратившим силу;

б) пункт 2 признать утратившим силу;

в) пункт 3 признать утратившим силу.

Статья 28

1. Настоящий Закон, за исключением пунктов 1, 2 и 5 статьи 26 и статьи 27, вступает в силу по истечении 10 дней после дня его официального опубликования.

2. Пункты 1, 2 и 5 статьи 26, статья 27 настоящего Закона вступают в силу с 1 января 2031 года.

3. Установить, что положения статей 1.10–1.30 Закона Новосибирской области от 2 июня 2004 года № 200-ОЗ «О статусе и границах муниципальных образований Новосибирской области» (в редакции настоящего Закона), устанавливающие перечень населенных пунктов, входящих в состав территорий вновь образованных муниципальных округов, применяются к правоотношениям, возникшим со дня прекращения полномочий соответствующих представительных органов муниципальных районов.

4. Установить, что пункты 1–3, 6, 7, 9–16, 18–20, 24, 26, 28–30 статьи 5 Закона Новосибирской области от 2 июня 2004 года № 200-ОЗ «О статусе и границах муниципальных образований Новосибирской области» (в редакции, действовавшей до вступления в силу настоящего Закона), устанавливающие границы муниципальных образований Новосибирской области, и приложения 1–3, 6, 7, 9–16, 18–20, 24, 26, 28–30 к указанному Закону Новосибирской области (в редакции, действовавшей до вступления в силу настоящего Закона), устанавливающие картографическое и координатное описание границ муниципальных образований Новосибирской области, действуют до дня

прекращения полномочий представительных органов соответствующих муниципальных районов.

Губернатор
Новосибирской области А.А. Травников

г. Новосибирск
3 марта 2026 г.
№ 60-ОЗ

Приложение 1 к Закону Новосибирской области «Об организации местного самоуправления в Новосибирской области и о внесении изменений в отдельные законы Новосибирской области»

Картографическое описание границ муниципального образования Баганского муниципального округа Новосибирской области

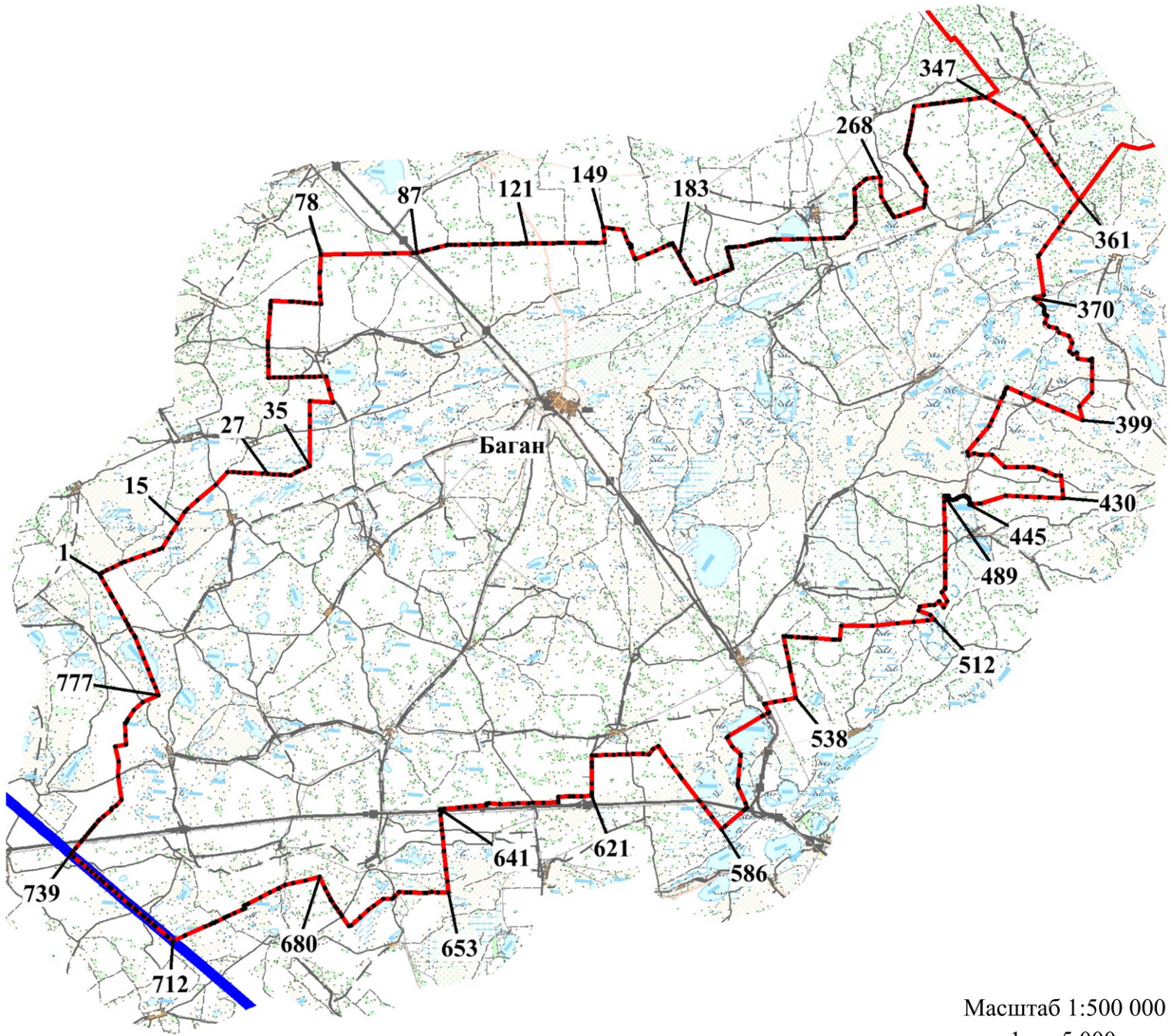

Масштаб 1:500 000
в 1 см 5 000 м

Условные обозначения

- Государственная граница Российской Федерации
- граница муниципального образования
- ●1 - характерная точка границы муниципального образования
- **Баган** - наименование административного центра муниципального образования

Список смежных территорий

Обозначение смежной части границ		Наименование
от точки	до точки	
739	347	Купинский муниципальный округ Новосибирской области
347	361	Здвинский муниципальный округ Новосибирской области
361	712	Карасукский муниципальный округ Новосибирской области
712	739	Республика Казахстан

Приложение 2 к Закону Новосибирской области «Об организации местного самоуправления в Новосибирской области и о внесении изменений в отдельные законы Новосибирской области»

Картографическое описание границ муниципального образования Барабинского муниципального округа Новосибирской области



Масштаб 1:600 000
в 1 см 6 000 м

Условные обозначения

- граница муниципального образования
- 1 - характерная точка границы муниципального образования
- **Барабинск** - наименование административного центра муниципального образования

Список смежных территорий

Обозначение смежной части границ		Наименование
от точки	до точки	
67	402	Куйбышевский муниципальный округ Новосибирской области
402	444	Убинский муниципальный округ Новосибирской области
444	620	Здвинский муниципальный округ Новосибирской области
620	853	Купинский муниципальный округ Новосибирской области
853	67	Чановский муниципальный округ Новосибирской области

Приложение 3 к Закону Новосибирской области «Об организации местного самоуправления в Новосибирской области и о внесении изменений в отдельные законы Новосибирской области»

Картографическое описание границ муниципального образования Болотнинского муниципального округа Новосибирской области

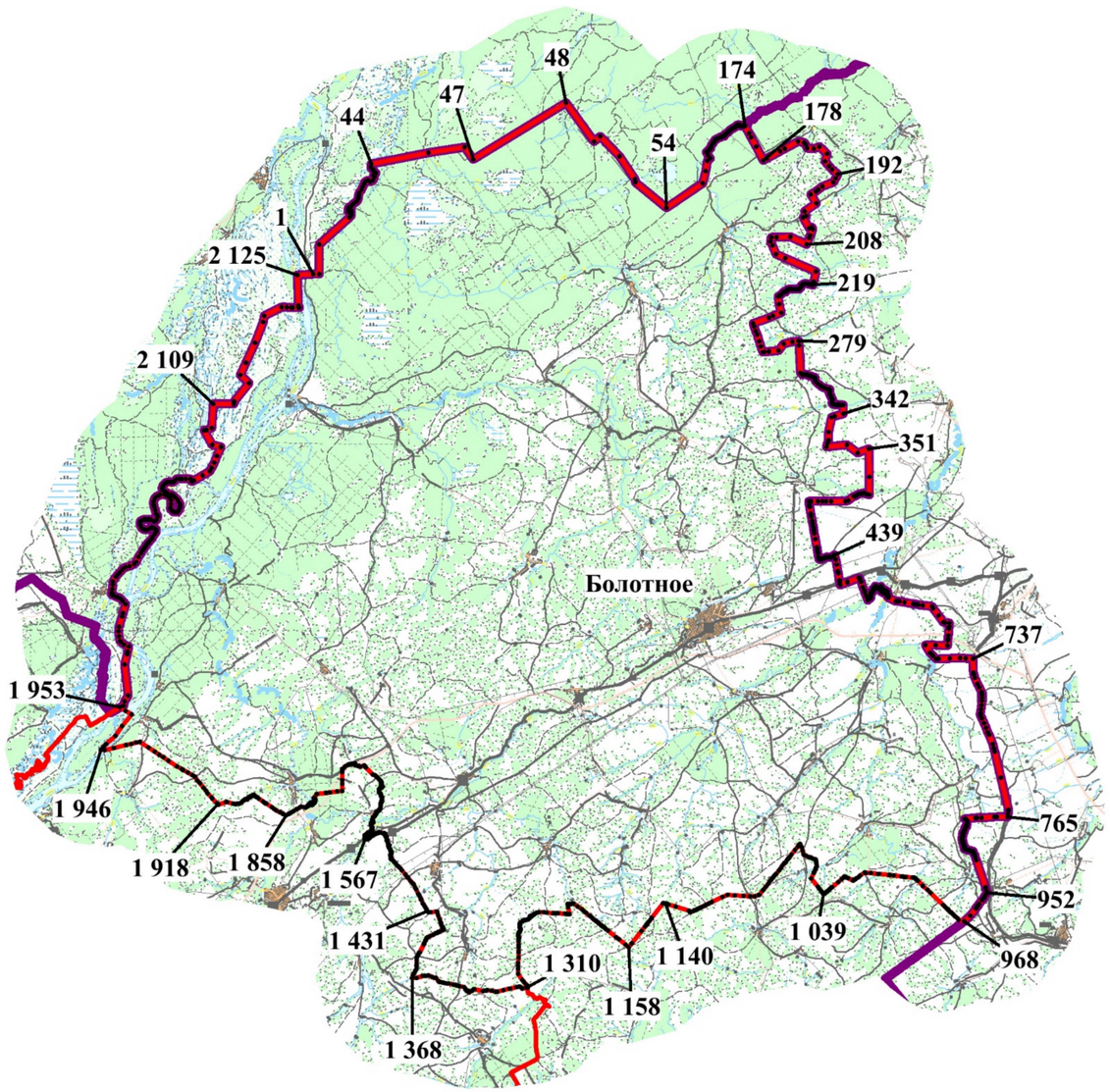

Масштаб 1:500 000
в 1 см 5 000 м

Условные обозначения

- граница между субъектами Российской Федерации
- граница муниципального образования
- 1 - характерная точка границы муниципального образования

Болотное - наименование административного центра муниципального образования

Список смежных территорий

Обозначение смежной части границ		Наименование
от точки	до точки	
174	968	Кемеровская область
968	1310	Тогучинский муниципальный округ Новосибирской области
1310	1953	Мошковский муниципальный округ Новосибирской области
1953	174	Томская область

Приложение 4 к Закону Новосибирской области «Об организации местного самоуправления в Новосибирской области и о внесении изменений в отдельные законы Новосибирской области»

Картографическое описание границ муниципального образования Венгеровского муниципального округа Новосибирской области

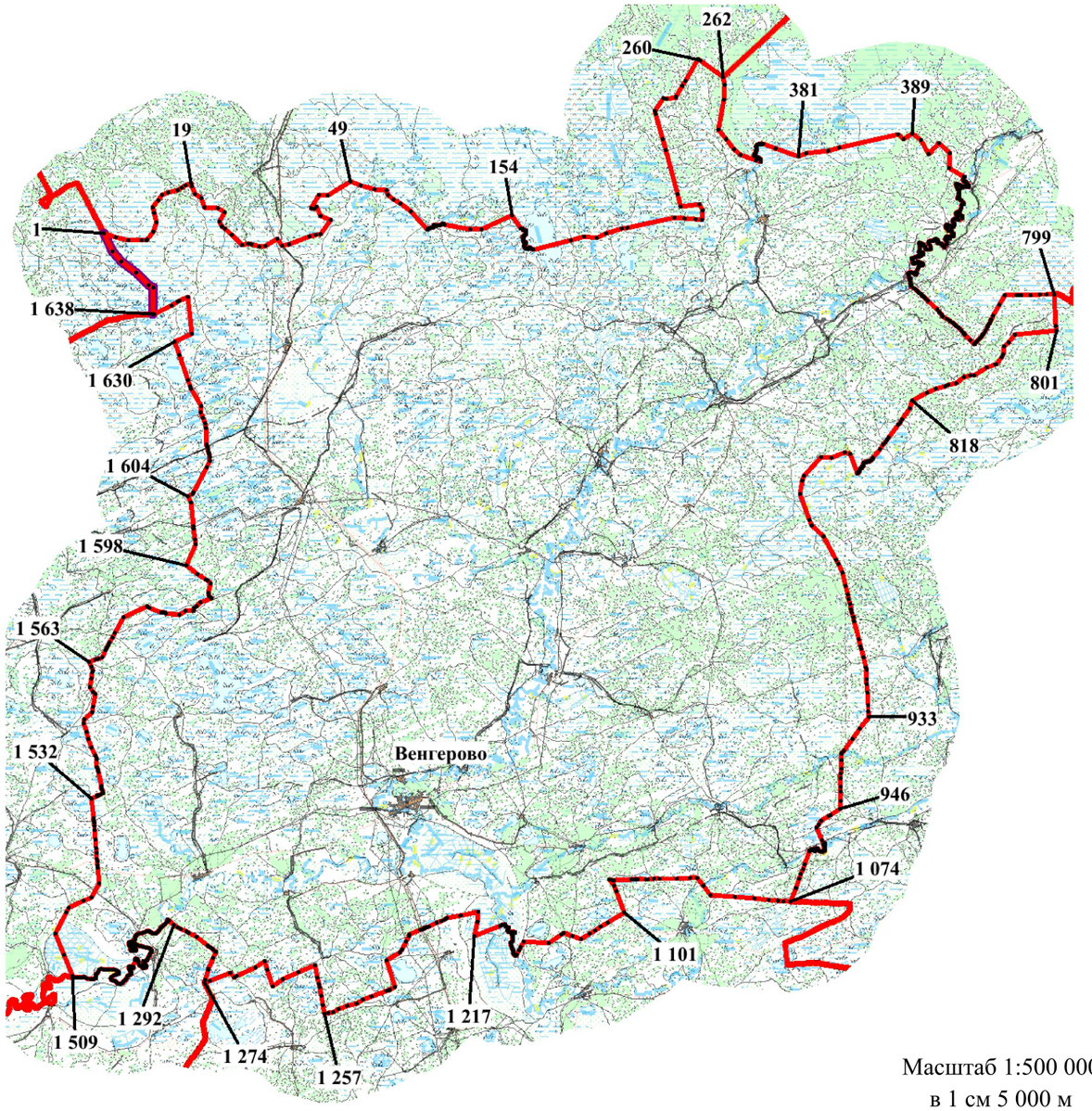

Масштаб 1:500 000
в 1 см 5 000 м

Условные обозначения

- граница между субъектами Российской Федерации
- граница муниципального образования
- 1 - характерная точка границы муниципального образования
- **Венгерово** - наименование административного центра муниципального образования

Список смежных территорий

Обозначение смежной части границ		Наименование
от точки	до точки	
1	262	Кыштовский муниципальный округ Новосибирской области
262	799	Северный муниципальный округ Новосибирской области
799	1074	Куйбышевский муниципальный округ Новосибирской области
1074	1274	Чановский муниципальный округ Новосибирской области
1274	1509	Татарский муниципальный округ Новосибирской области
1509	1638	Усть-Таркский муниципальный округ Новосибирской области
1638	1	Омская область

Приложение 5 к Закону Новосибирской области «Об организации местного самоуправления в Новосибирской области и о внесении изменений в отдельные законы Новосибирской области»

Картографическое описание границ муниципального образования Доволенского муниципального округа Новосибирской области

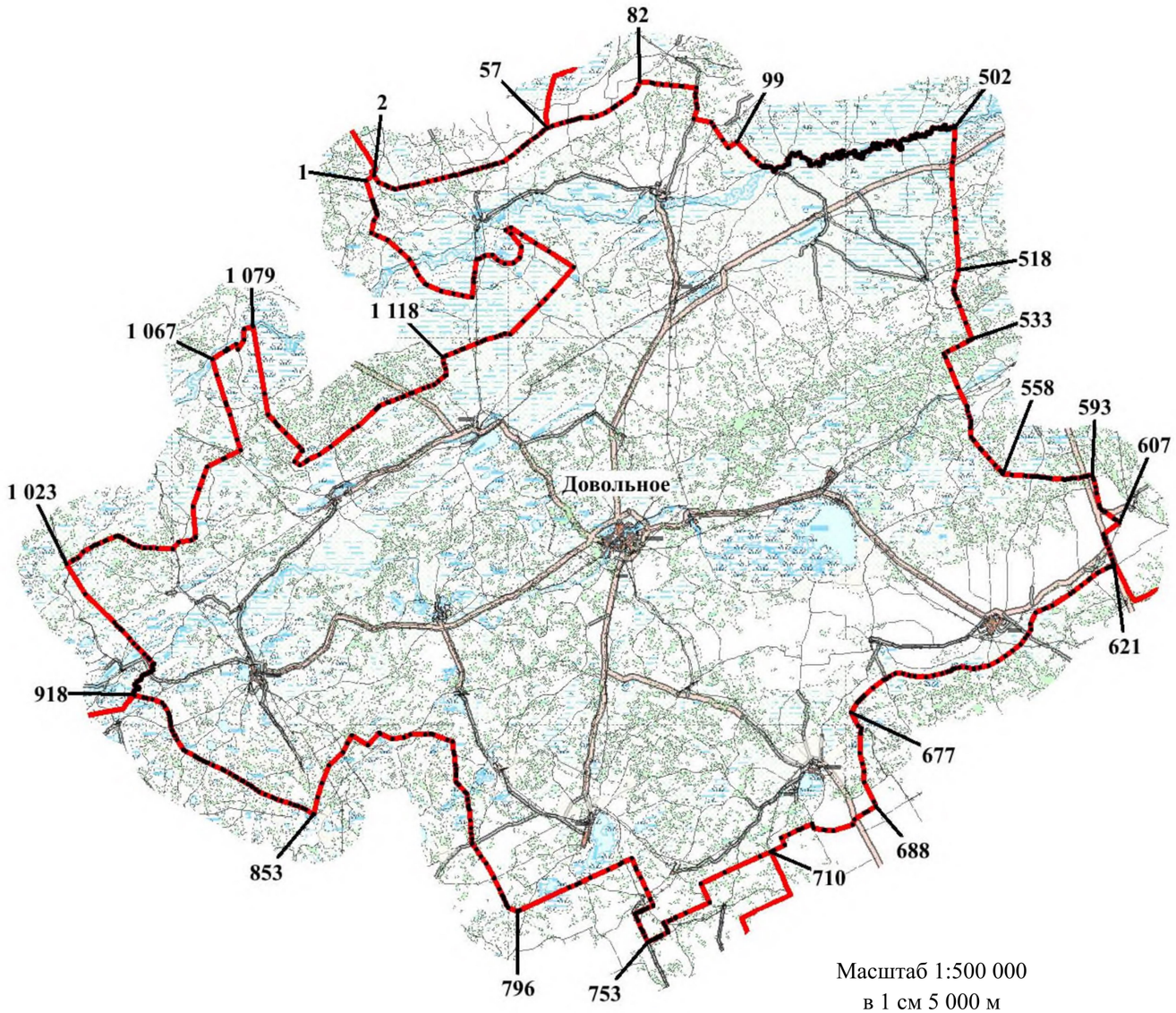

Масштаб 1:500 000
в 1 см 5 000 м

Условные обозначения

- граница муниципального образования

1 - характерная точка границы муниципального образования

Доволенское - наименование административного центра муниципального образования

Список смежных территорий

Обозначение смежной части границ		Наименование
от точки	до точки	
2	57	Убинский муниципальный округ Новосибирской области
57	621	Каргатский муниципальный округ Новосибирской области
621	710	Кочковский муниципальный округ Новосибирской области
710	918	Краснозерский муниципальный округ Новосибирской области
918	2	Здвинский муниципальный округ Новосибирской области

Приложение 6 к Закону Новосибирской области «Об организации местного самоуправления в Новосибирской области и о внесении изменений в отдельные законы Новосибирской области»

Картографическое описание границ муниципального образования Здвинского муниципального округа Новосибирской области

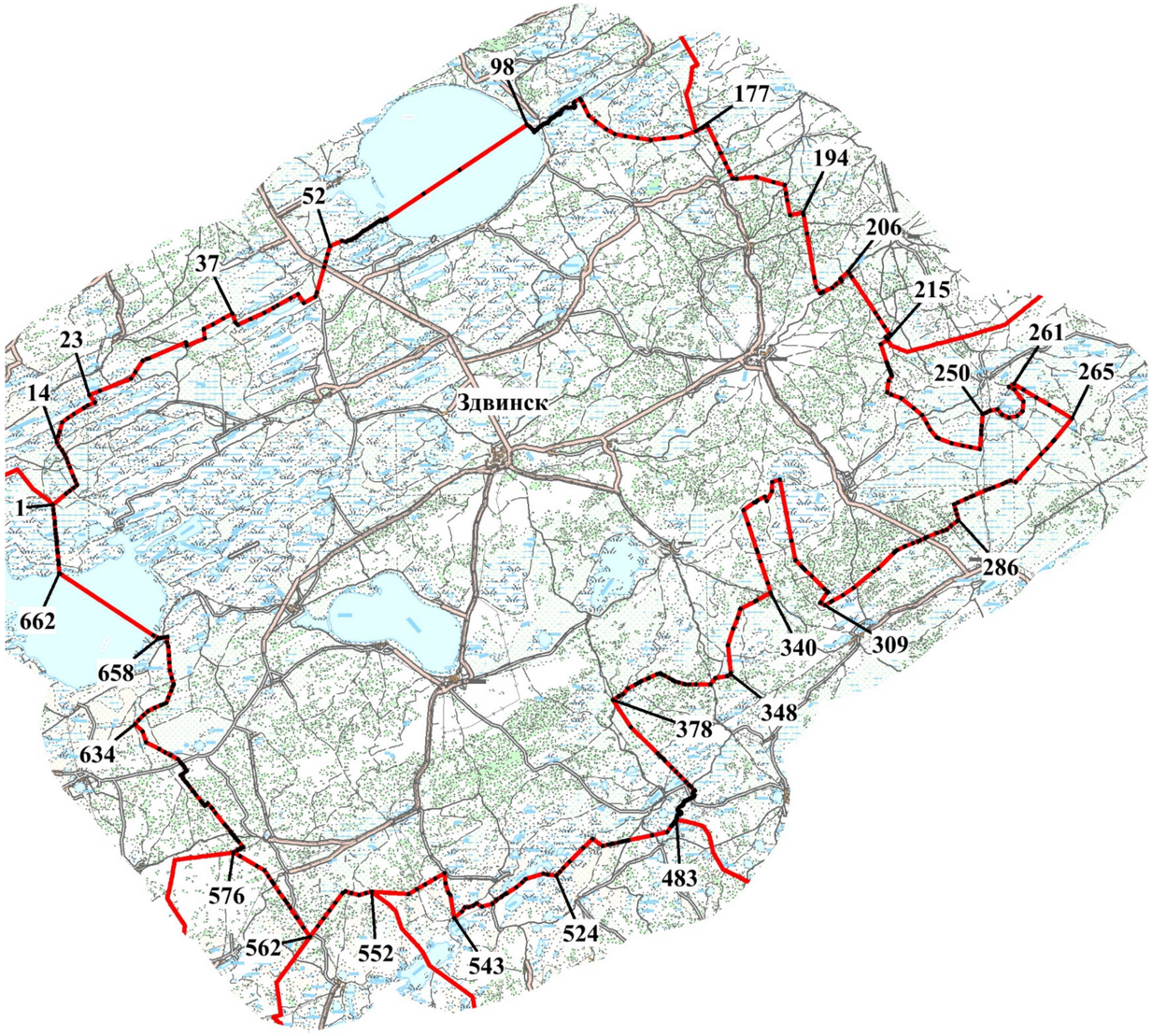

Масштаб 1:600 000
в 1 см 6 000 м

Условные обозначения

- граница муниципального образования

● 1 - характерная точка границы муниципального образования

Здвинск - наименование административного центра муниципального образования

Список смежных территорий

Обозначение смежной части границ		Наименование
от точки	до точки	
1	177	Барабинский муниципальный округ Новосибирской области
177	215	Убинский муниципальный округ Новосибирской области
215	483	Доволенский муниципальный округ Новосибирской области
483	552	Краснозерский муниципальный округ Новосибирской области
552	562	Карасукский муниципальный округ Новосибирской области
562	576	Баганский муниципальный округ Новосибирской области
576	1	Купинский муниципальный округ Новосибирской области

Приложение 7 к Закону Новосибирской области «Об организации местного самоуправления в Новосибирской области и о внесении изменений в отдельные законы Новосибирской области»

Картографическое описание границ муниципального образования Искитимского муниципального округа Новосибирской области

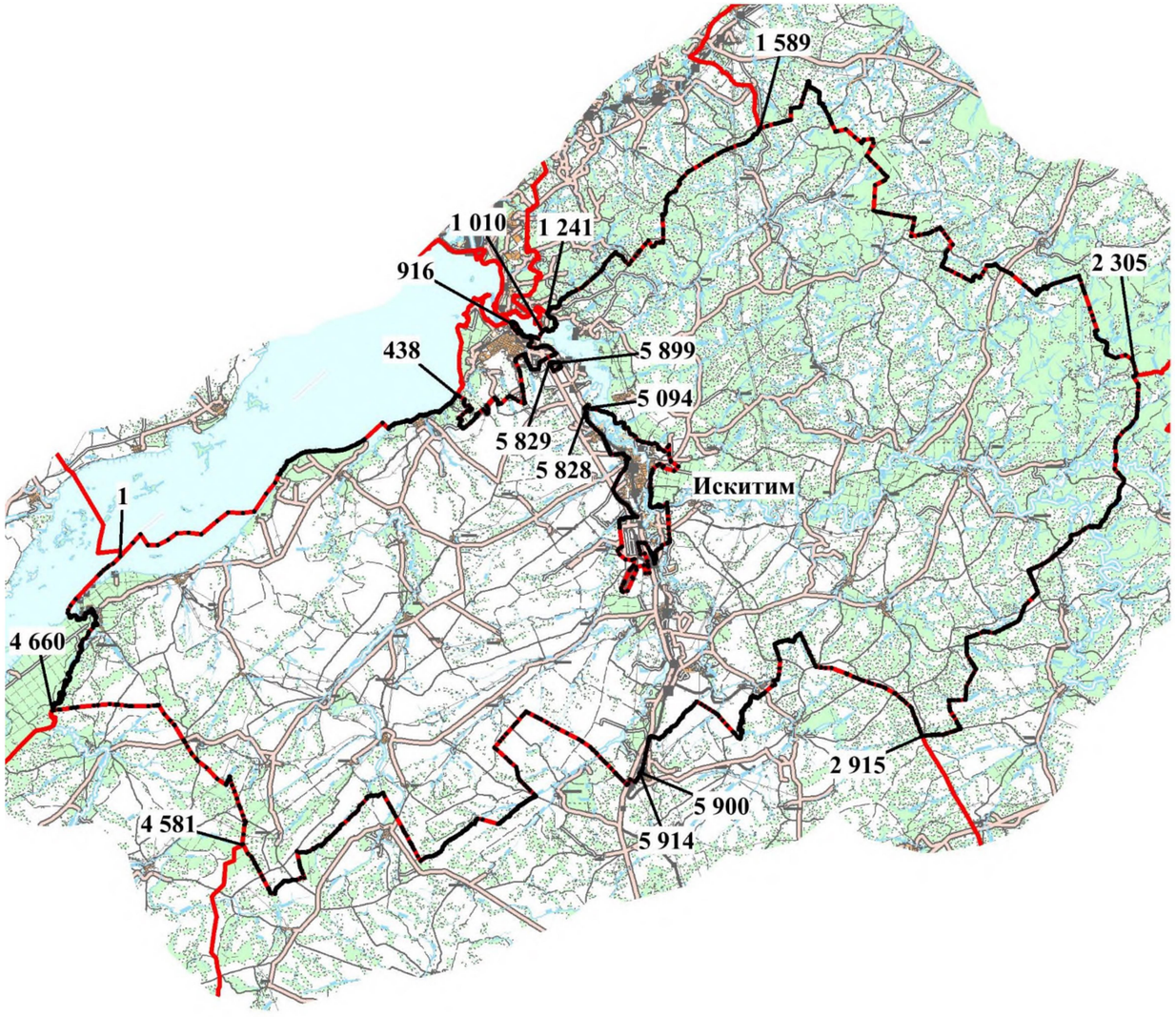

Условные обозначения

- граница муниципального образования
- ●1 - характерная точка границы муниципального образования
- **Искитим** - наименование административного центра муниципального образования

Масштаб 1:600 000
в 1 см 6 000 м

Список смежных территорий

Обозначение смежной части границ		Наименование
от точки	до точки	
1	438	Новосибирский муниципальный округ Новосибирской области
438	916	Городской округ город Бердск Новосибирской области
916	1010	Новосибирский муниципальный округ Новосибирской области
1010	1241	Городской округ город Бердск Новосибирской области
1241	1589	Новосибирский муниципальный округ Новосибирской области
1589	2305	Тогучинский муниципальный округ Новосибирской области
2305	2915	Маслянинский муниципальный округ Новосибирской области
2915	4581	Черепановский муниципальный округ Новосибирской области
4581	4660	Сузунский муниципальный округ Новосибирской области
4660	1	Ордынский муниципальный округ Новосибирской области
5094	5828	Городской округ город Искитим Новосибирской области
5828	5094	Городской округ город Искитим Новосибирской области
5829	5899	Городской округ город Бердск Новосибирской области
5899	5829	Городской округ город Бердск Новосибирской области
5900	5914	Черепановский муниципальный округ Новосибирской области
5914	5900	Черепановский муниципальный округ Новосибирской области

Приложение 8 к Закону Новосибирской области «Об организации местного самоуправления в Новосибирской области и о внесении изменений в отдельные законы Новосибирской области»

Картографическое описание границ муниципального образования Каргатского муниципального округа Новосибирской области

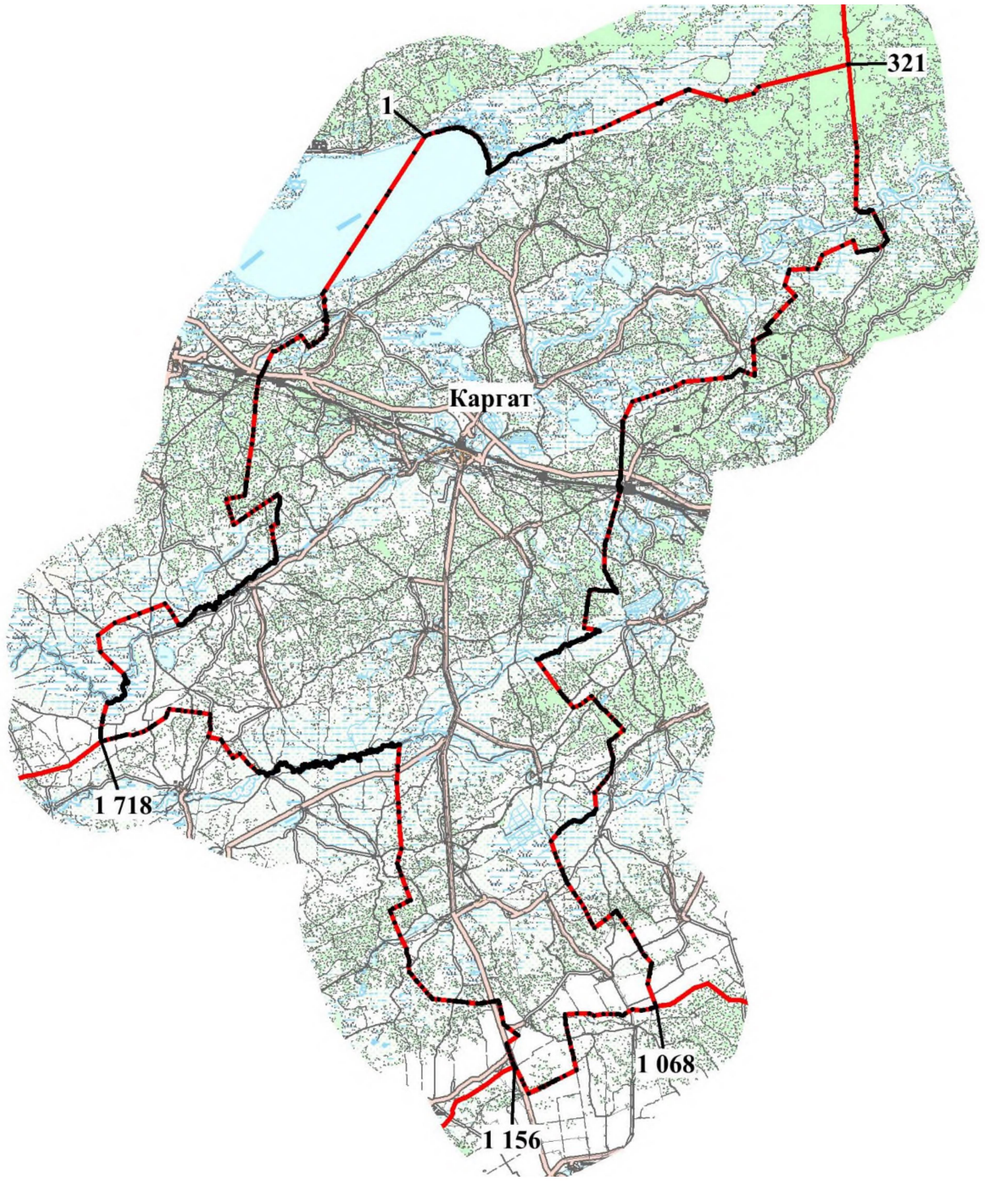

Масштаб 1:800 000
в 1 см 8 000 м

Условные обозначения

- граница муниципального образования

● 1 - характерная точка границы муниципального образования

Каргат - наименование административного центра муниципального образования

Список смежных территорий

Обозначение смежной части границ		Наименование
от точки	до точки	
321	1068	Чулымский муниципальный округ Новосибирской области
1068	1156	Кочковский муниципальный округ Новосибирской области
1156	1718	Доволенский муниципальный округ Новосибирской области
1718	321	Убинский муниципальный округ Новосибирской области

Приложение 9 к Закону Новосибирской области «Об организации местного самоуправления в Новосибирской области и о внесении изменений в отдельные законы Новосибирской области»

Картографическое описание границ муниципального образования Колыванского муниципального округа Новосибирской области

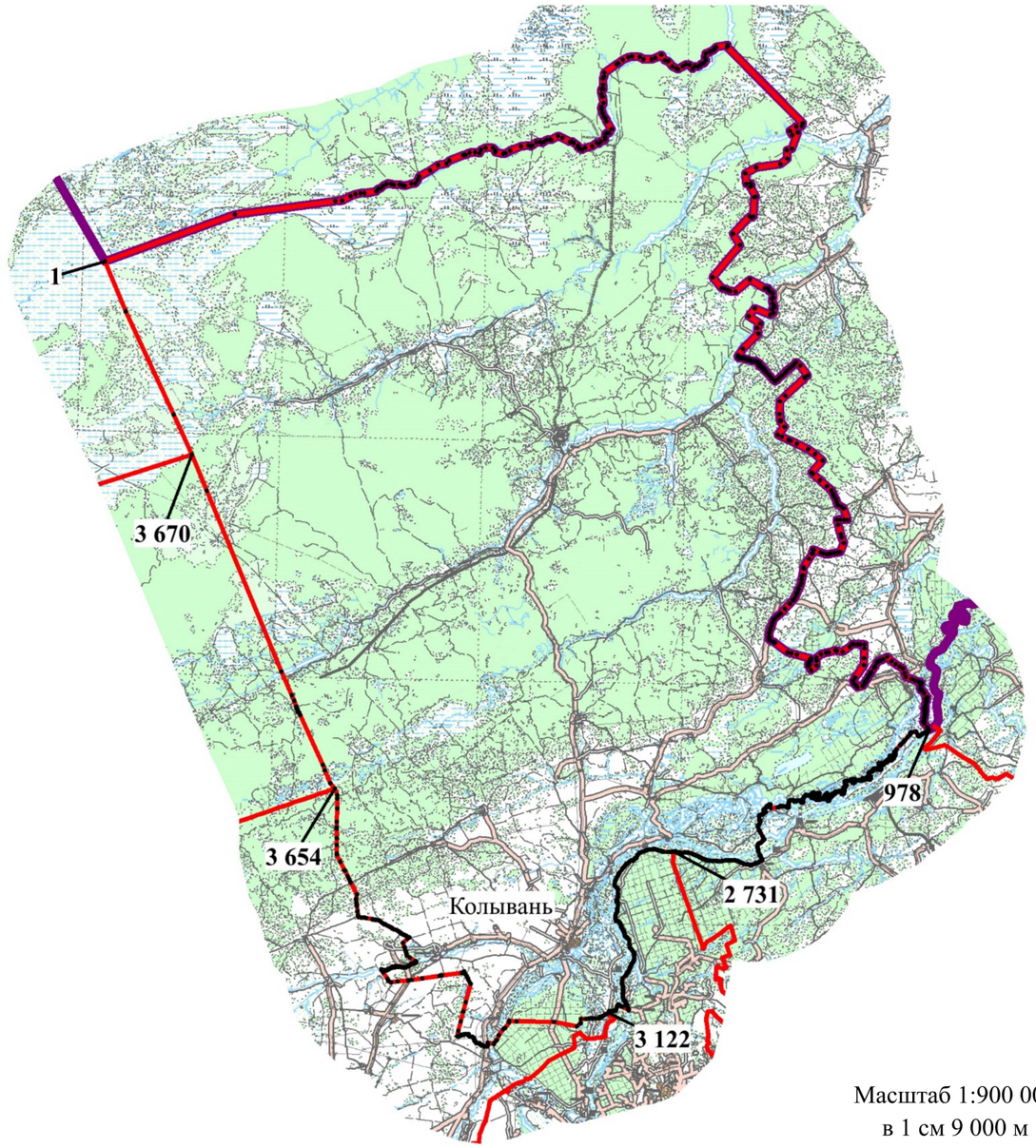

Масштаб 1:900 000
в 1 см 9 000 м

Условные обозначения

- граница между субъектами Российской Федерации
- граница муниципального образования
- 1 - характерная точка границы муниципального образования
- **Колывань** - наименование административного центра муниципального образования

Список смежных территорий

Обозначение смежной части границ		Наименование
от точки	до точки	
1	978	Томская область
978	2731	Мошковский муниципальный округ Новосибирской области
2731	3122	Новосибирский муниципальный округ Новосибирской области
3122	3654	Коченевский муниципальный округ Новосибирской области
3654	3670	Чулымский муниципальный округ Новосибирской области
3670	1	Убинский муниципальный округ Новосибирской области

Приложение 10 к Закону Новосибирской области «Об организации местного самоуправления в Новосибирской области и о внесении изменений в отдельные законы Новосибирской области»

Картографическое описание границ муниципального образования Коченевского муниципального округа Новосибирской области



Масштаб 1:800 000
в 1 см 8 000 м

Условные обозначения

- граница муниципального образования
- 1 - характерная точка границы муниципального образования
- **Коченево** - наименование административного центра муниципального образования

Список смежных территорий

Обозначение смежной части границ		Наименование
от точки	до точки	
1	533	Колыванский муниципальный округ Новосибирской области
533	994	Новосибирский муниципальный округ Новосибирской области
994	1035	Ордынский муниципальный округ Новосибирской области
1035	1059	Новосибирский муниципальный округ Новосибирской области
1059	1346	Ордынский муниципальный округ Новосибирской области
1346	1	Чулымский муниципальный округ Новосибирской области

Приложение 11 к Закону Новосибирской области «Об организации местного самоуправления в Новосибирской области и о внесении изменений в отдельные законы Новосибирской области»

Картографическое описание границ муниципального образования Кочковского муниципального округа Новосибирской области

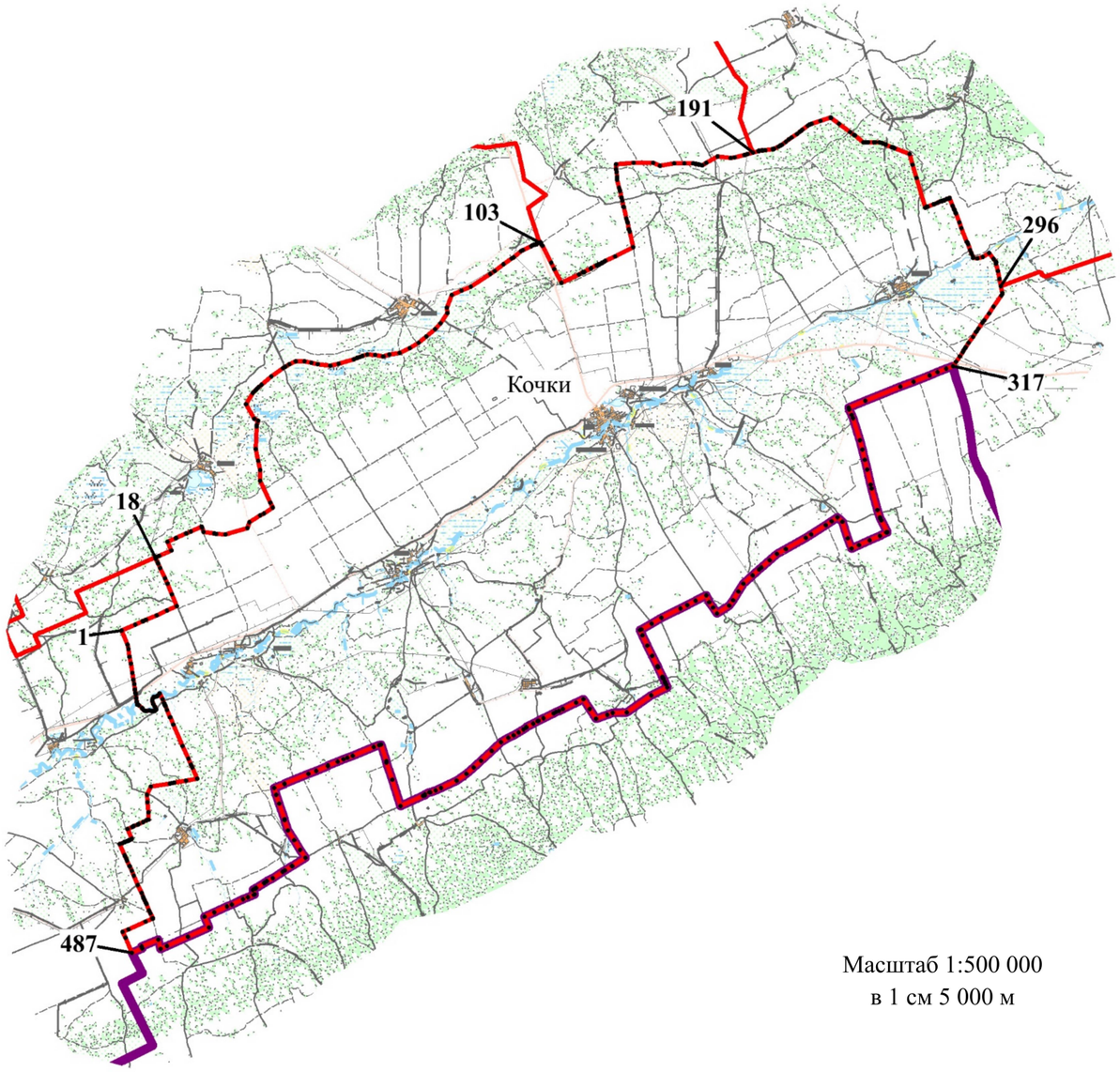

Масштаб 1:500 000
в 1 см 5 000 м

Условные обозначения

- граница между субъектами Российской Федерации
- граница муниципального образования
- ● 1 - характерная точка границы муниципального образования
- **Кочки** - наименование административного центра муниципального образования

Список смежных территорий

Обозначение смежной части границ		Наименование
от точки	до точки	
18	103	Доволенский муниципальный округ Новосибирской области
103	191	Каргатский муниципальный округ Новосибирской области
191	296	Чулымский муниципальный округ Новосибирской области
296	317	Ордынский муниципальный округ Новосибирской области
317	487	Алтайский край
487	18	Краснозерский муниципальный округ Новосибирской области

Приложение 12 к Закону Новосибирской области «Об организации местного самоуправления в Новосибирской области и о внесении изменений в отдельные законы Новосибирской области»

Картографическое описание границ муниципального образования Краснозерского муниципального округа Новосибирской области

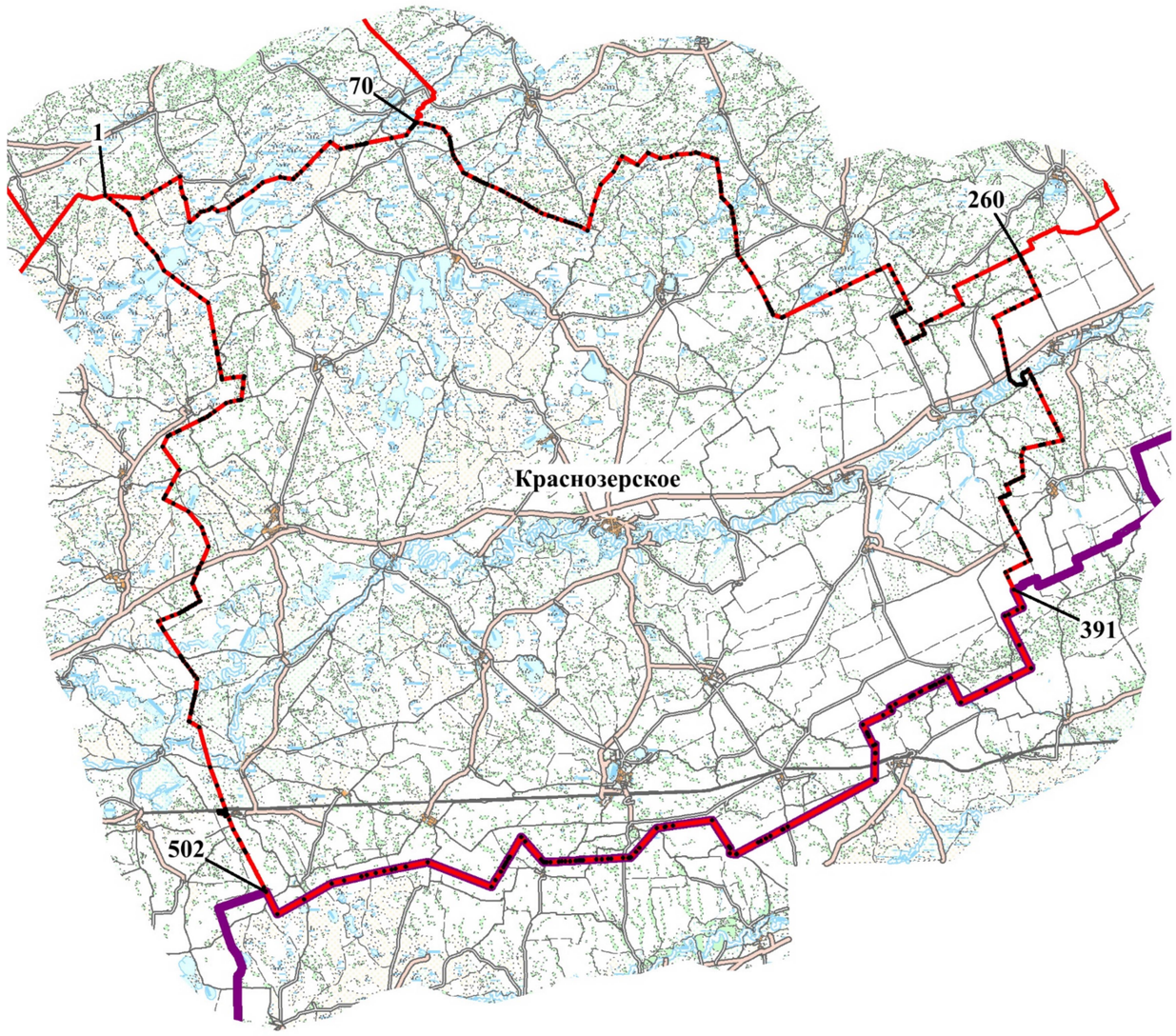

Масштаб 1:600 000
в 1 см 6 000 м

Условные обозначения

- граница между субъектами Российской Федерации
- граница муниципального образования
- ● 1 - характерная точка границы муниципального образования
- **Краснозерское** - наименование административного центра муниципального образования

Список смежных территорий

Обозначение смежной части границ		Наименование
от точки	до точки	
1	70	Здвинский муниципальный округ Новосибирской области
70	260	Доволенский муниципальный округ Новосибирской области
260	391	Кочковский муниципальный округ Новосибирской области
391	502	Алтайский край
502	1	Карасукский муниципальный округ Новосибирской области

Приложение 13 к Закону Новосибирской области «Об организации местного самоуправления в Новосибирской области и о внесении изменений в отдельные законы Новосибирской области»

Картографическое описание границ муниципального образования Куйбышевского муниципального округа Новосибирской области

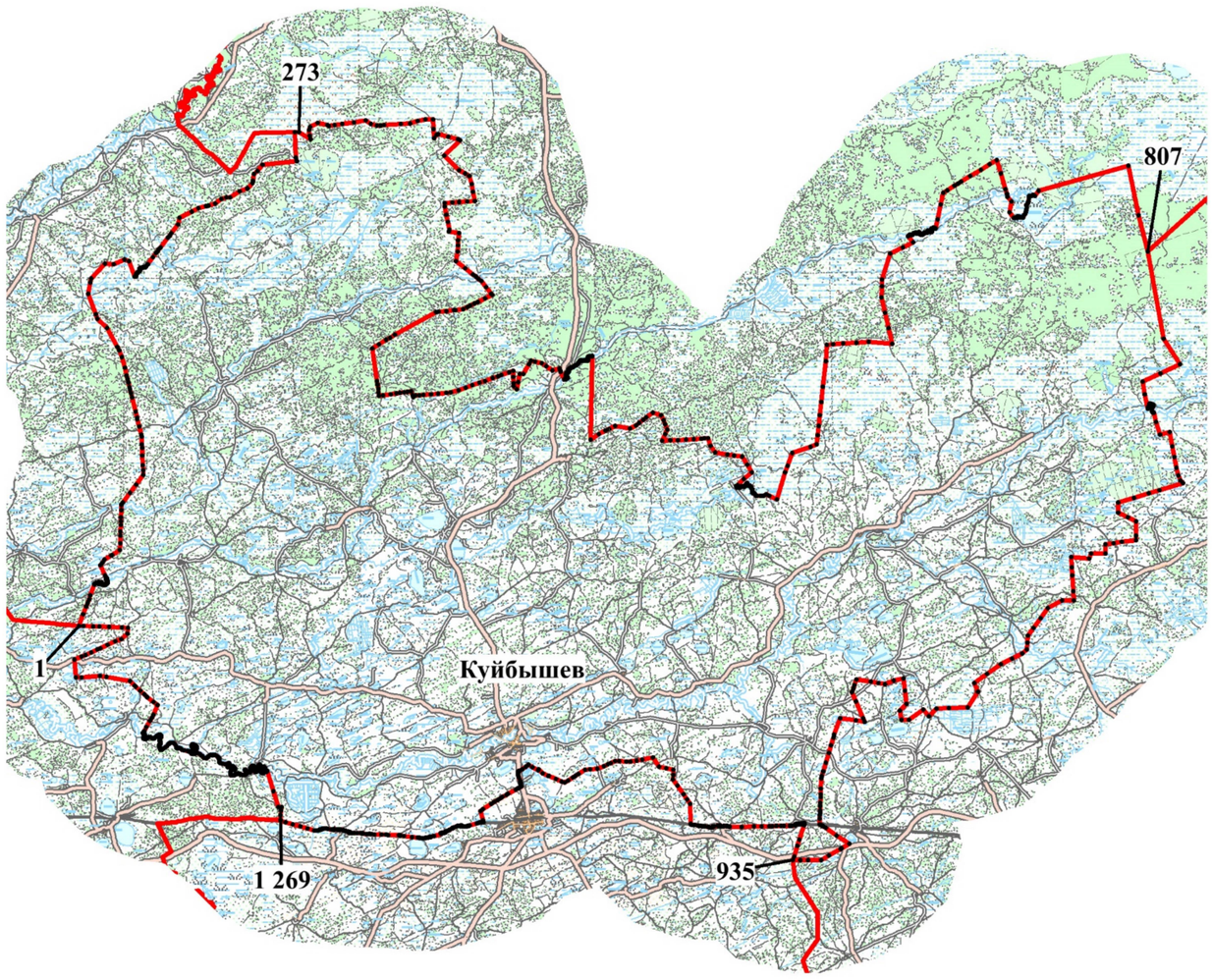

Масштаб 1:800 000
в 1 см 8 000 м

Условные обозначения

- ——— - граница муниципального образования
- ● 1 - характерная точка границы муниципального образования
- **Куйбышев** - наименование административного центра муниципального образования

Список смежных территорий

Обозначение смежной части границ		Наименование
от точки	до точки	
1	273	Венгеровский муниципальный округ Новосибирской области
273	807	Северный муниципальный округ Новосибирской области
807	935	Убинский муниципальный округ Новосибирской области
935	1269	Барабинский муниципальный округ Новосибирской области
1269	1	Чановский муниципальный округ Новосибирской области

Приложение 14 к Закону Новосибирской области «Об организации местного самоуправления в Новосибирской области и о внесении изменений в отдельные законы Новосибирской области»

Картографическое описание границ муниципального образования Купинского муниципального округа Новосибирской области

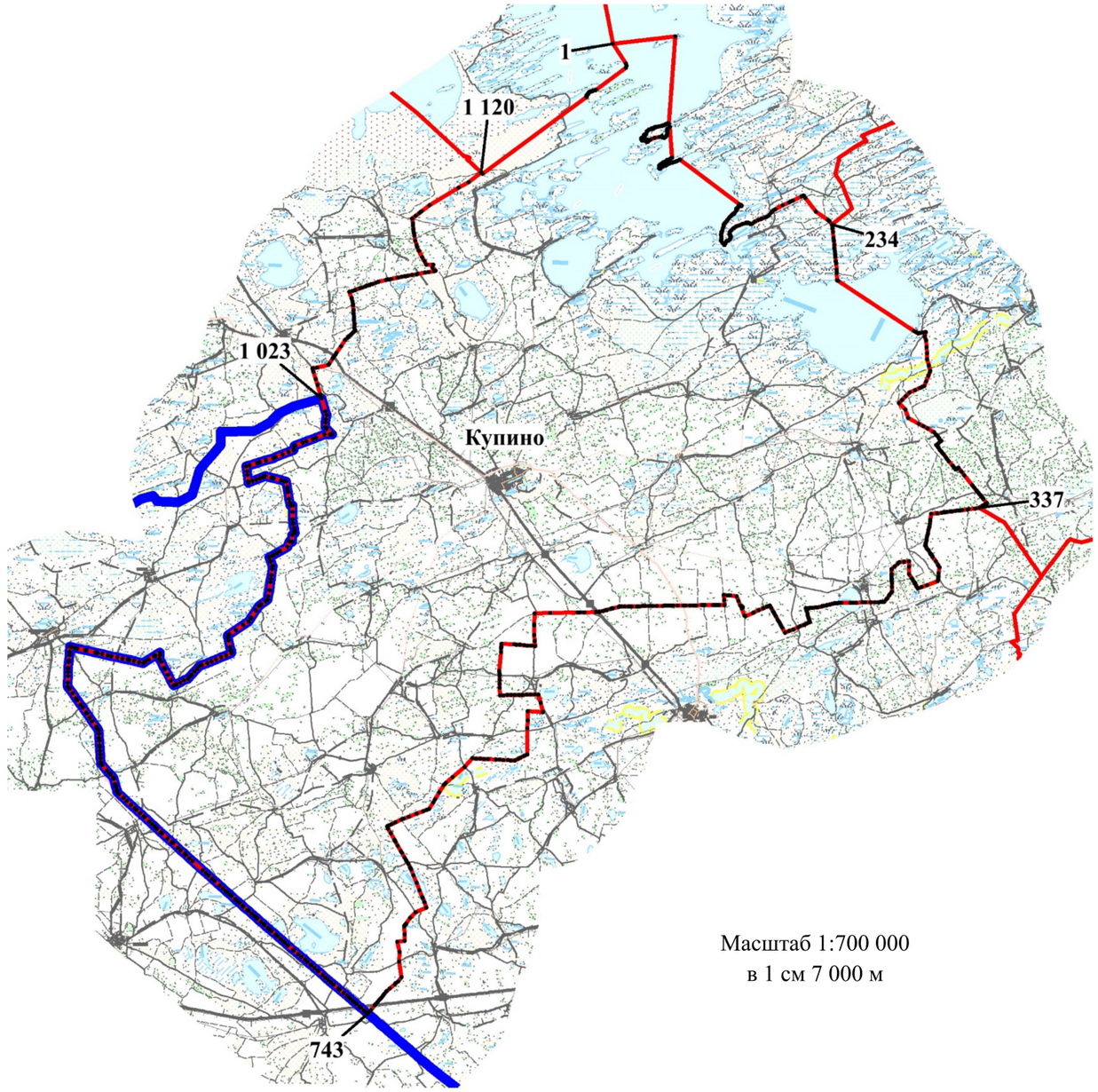

Масштаб 1:700 000
в 1 см 7 000 м

Условные обозначения

- Государственная граница Российской Федерации
- граница муниципального образования
- 1 - характерная точка границы муниципального образования

Купино - наименование административного центра муниципального образования

Список смежных территорий

Обозначение смежной части границ		Наименование
от точки	до точки	
1	234	Барабинский муниципальный округ Новосибирской области
234	337	Здвинский муниципальный округ Новосибирской области
337	743	Баганский муниципальный округ Новосибирской области
743	1023	Республика Казахстан
1023	1120	Чистоозерный муниципальный округ Новосибирской области
1120	1	Чановский муниципальный округ Новосибирской области

Приложение 15 к Закону Новосибирской области «Об организации местного самоуправления в Новосибирской области и о внесении изменений в отдельные законы Новосибирской области»

Картографическое описание границ муниципального образования Кыштовского муниципального округа Новосибирской области

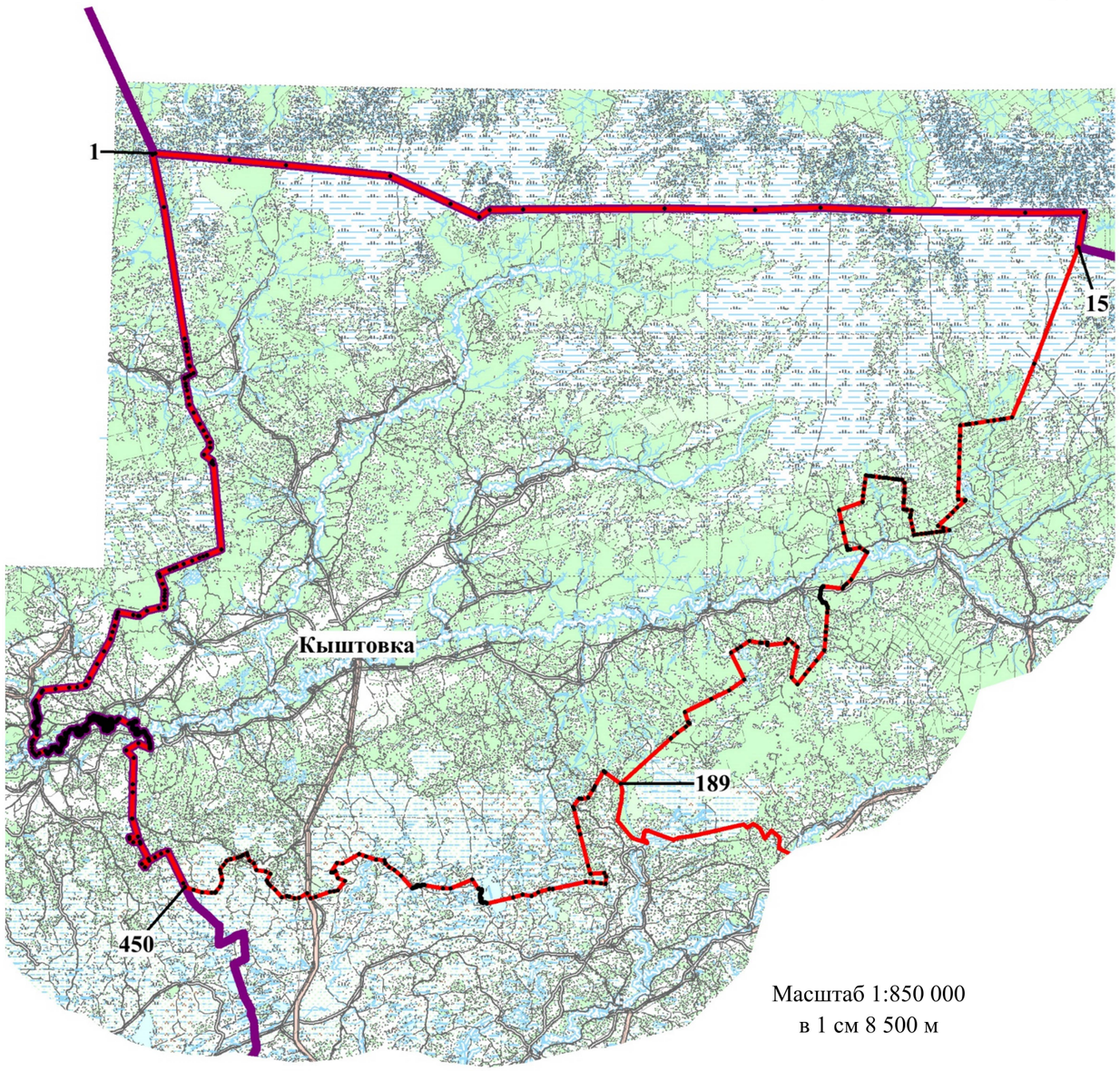

Масштаб 1:850 000
в 1 см 8 500 м

Условные обозначения

- граница между субъектами Российской Федерации
- граница муниципального образования
- 1 - характерная точка границы муниципального образования
- **Кыштовка** - наименование административного центра муниципального образования

Список смежных территорий

Обозначение смежной части границ		Наименование
от точки	до точки	
1	15	Томская область
15	189	Северный муниципальный округ Новосибирской области
189	450	Венгеровский муниципальный округ Новосибирской области
450	1	Омская область

Приложение 16 к Закону Новосибирской области «Об организации местного самоуправления в Новосибирской области и о внесении изменений в отдельные законы Новосибирской области»

Картографическое описание границ муниципального образования Мошковского муниципального округа Новосибирской области

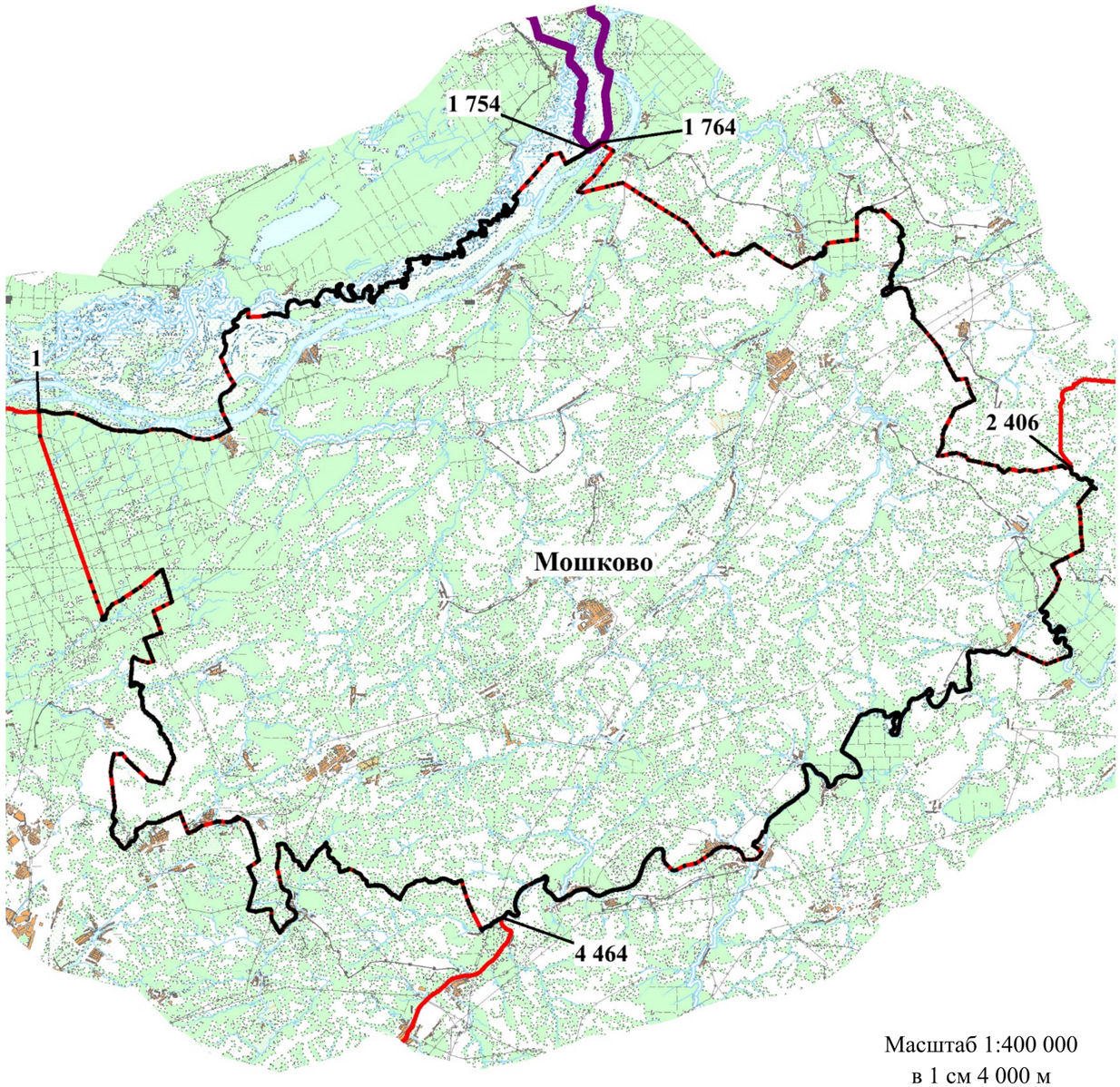

Масштаб 1:400 000
в 1 см 4 000 м

Условные обозначения

- граница между субъектами Российской Федерации
- граница муниципального образования
- 1 - характерная точка границы муниципального образования

Мошково - наименование административного центра муниципального образования

Список смежных территорий

Обозначение смежной части границ		Наименование
от точки	до точки	
1	1754	Колыванский муниципальный округ Новосибирской области
1754	1764	Томская область
1764	2406	Болотнинский муниципальный округ Новосибирской области
2406	4464	Тогучинский муниципальный округ Новосибирской области
4464	1	Новосибирский муниципальный округ Новосибирской области

Приложение 17 к Закону Новосибирской области «Об организации местного самоуправления в Новосибирской области и о внесении изменений в отдельные законы Новосибирской области»

Картографическое описание границ муниципального образования Новосибирского муниципального округа Новосибирской области

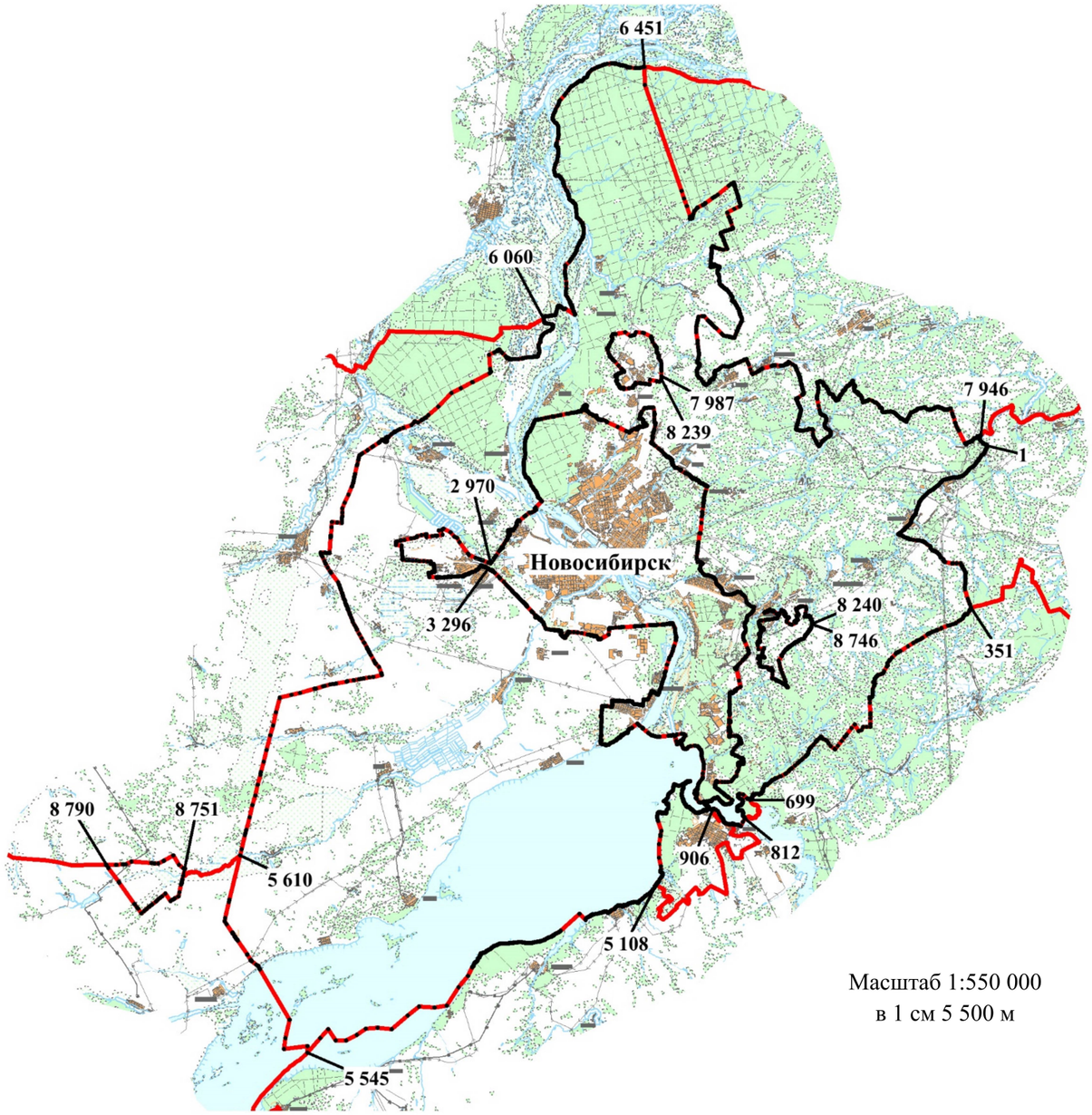

Масштаб 1:550 000
в 1 см 5 500 м

Условные обозначения

- граница муниципального образования
- 1 - характерная точка границы муниципального образования
- **Новосибирск** - наименование административного центра муниципального образования

Список смежных территорий

Обозначение смежной части границ		Наименование
от точки	до точки	
1	351	Тогучинский муниципальный округ Новосибирской области
351	699	Искитимский муниципальный округ Новосибирской области
699	812	Городской округ город Бердск Новосибирской области
812	906	Искитимский муниципальный округ Новосибирской области
906	2970	Городской округ город Новосибирск Новосибирской области
2970	3296	Городской округ город Обь Новосибирской области
3296	5108	Городской округ город Новосибирск Новосибирской области
5108	5545	Искитимский муниципальный округ Новосибирской области
5545	5610	Ордынский муниципальный округ Новосибирской области
5610	6060	Коченевский муниципальный округ Новосибирской области
6060	6451	Колыванский муниципальный округ Новосибирской области
6451	7946	Мошковский муниципальный округ Новосибирской области
7946	1	Тогучинский муниципальный округ Новосибирской области
7987	8239	Городской округ город Новосибирск Новосибирской области
8239	7987	Городской округ город Новосибирск Новосибирской области
8240	8746	Городской округ рабочий поселок Кольцово Новосибирской области
8746	8240	Городской округ рабочий поселок Кольцово Новосибирской области
8751	8790	Ордынский муниципальный округ Новосибирской области
8790	8751	Коченевский муниципальный округ Новосибирской области

Приложение 18 к Закону Новосибирской области «Об организации местного самоуправления в Новосибирской области и о внесении изменений в отдельные законы Новосибирской области»

Картографическое описание границ муниципального образования Ордынского муниципального округа Новосибирской области

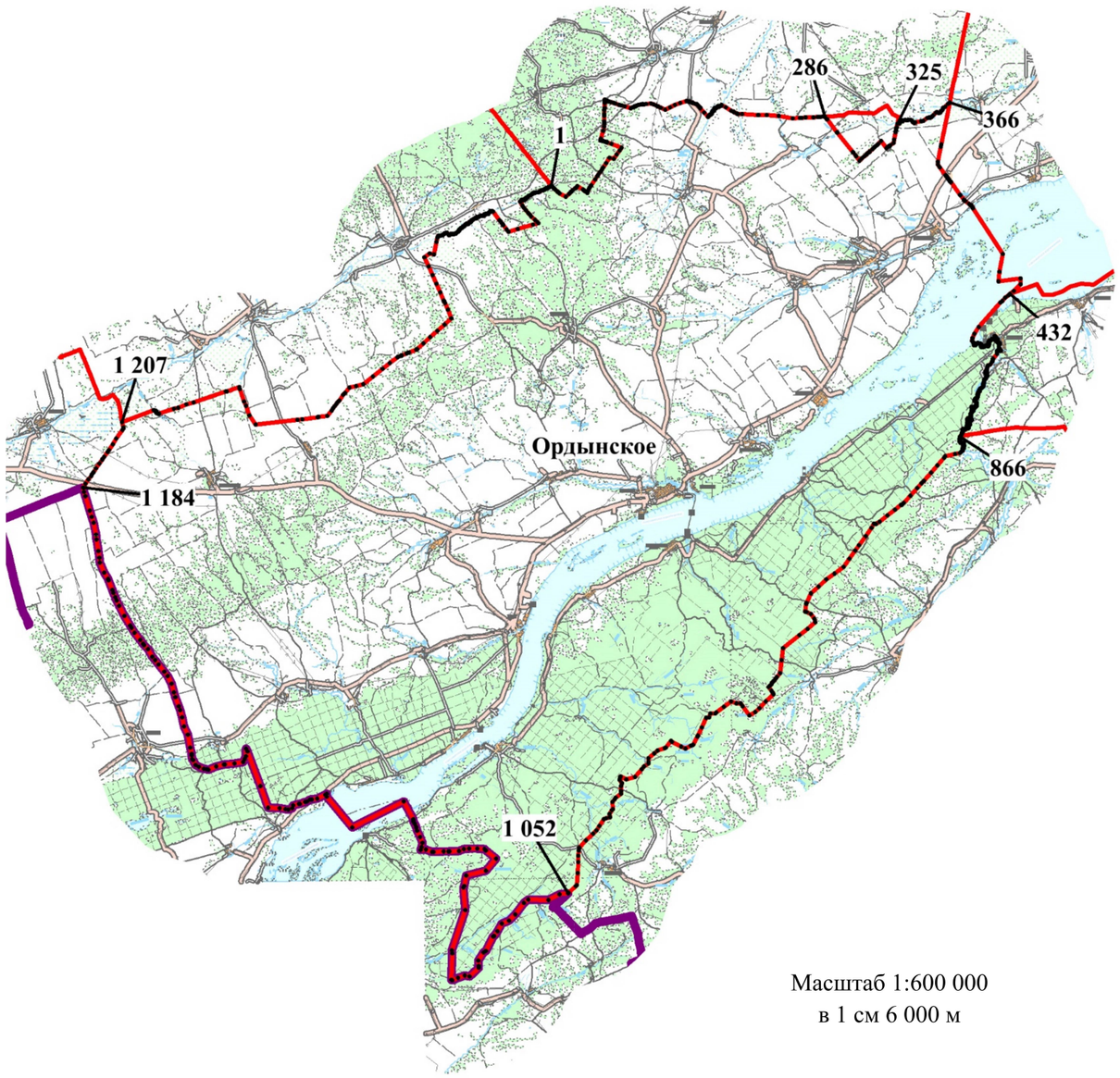

Масштаб 1:600 000
в 1 см 6 000 м

Условные обозначения

- граница между субъектами Российской Федерации
- граница муниципального образования
- 1 - характерная точка границы муниципального образования

Ордынское - наименование административного центра муниципального образования

Список смежных территорий

Обозначение смежной части границ		Наименование
от точки	до точки	
1	286	Коченевский муниципальный округ Новосибирской области
286	325	Новосибирский муниципальный округ Новосибирской области
325	366	Коченевский муниципальный округ Новосибирской области
366	432	Новосибирский муниципальный округ Новосибирской области
432	866	Искитимский муниципальный округ Новосибирской области
866	1052	Сузунский муниципальный округ Новосибирской области
1052	1184	Алтайский край
1184	1207	Кочковский муниципальный округ Новосибирской области
1207	1	Чулымский муниципальный округ Новосибирской области

Приложение 19 к Закону Новосибирской области «Об организации местного самоуправления в Новосибирской области и о внесении изменений в отдельные законы Новосибирской области»

Картографическое описание границ муниципального образования Северного муниципального округа Новосибирской области

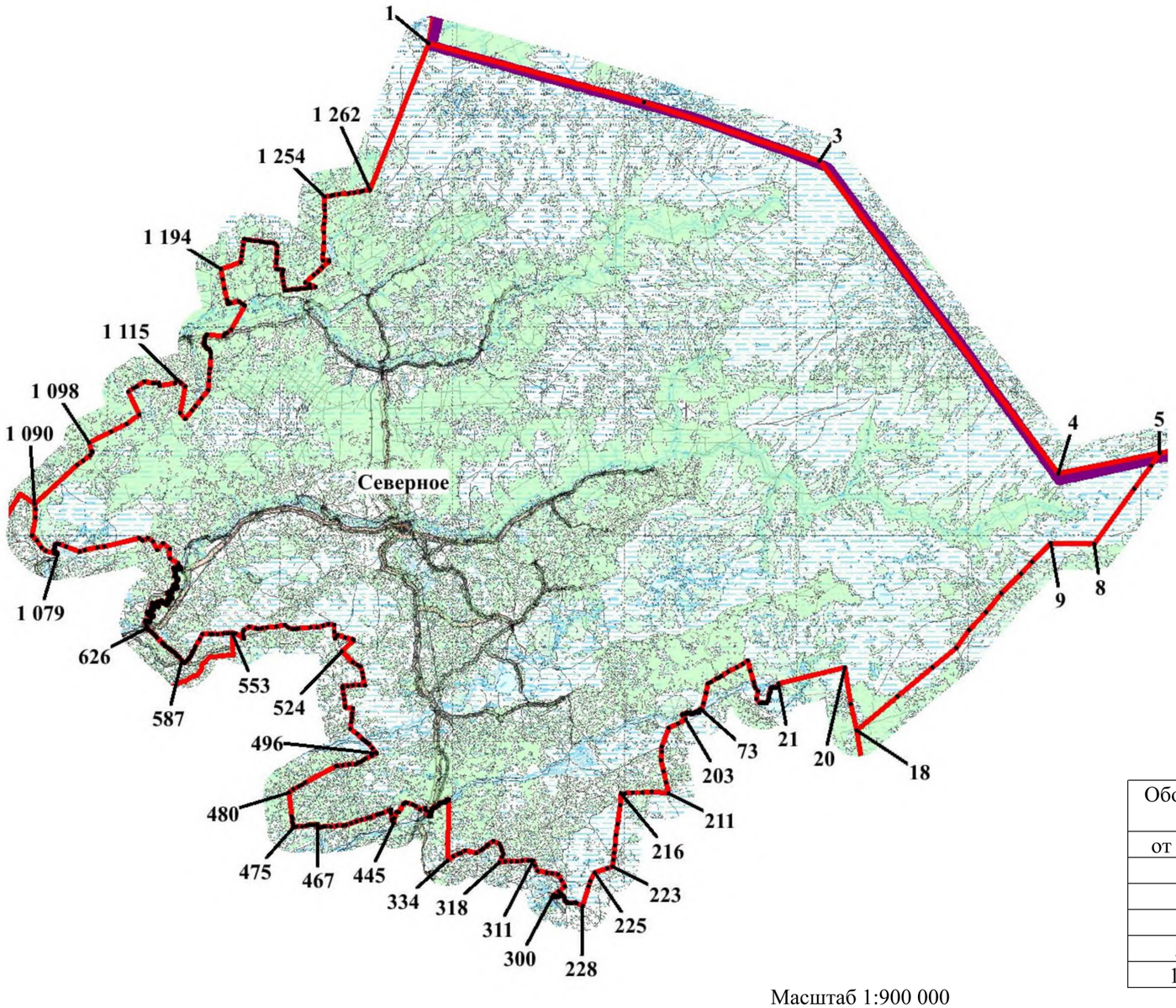

Масштаб 1:900 000
в 1 см 9 000 м

Условные обозначения

- граница между субъектами Российской Федерации
- граница муниципального образования
- 1 - характерная точка границы муниципального образования
- **Северное** - наименование административного центра муниципального образования

Список смежных территорий

Обозначение смежной части границ		Наименование
от точки	до точки	
1	5	Томская область
5	18	Убинский муниципальный округ Новосибирской области
18	553	Куйбышевский муниципальный округ Новосибирской области
553	1090	Венгеровский муниципальный округ Новосибирской области
1090	1	Кыштовский муниципальный округ Новосибирской области

Приложение 20 к Закону Новосибирской области «Об организации местного самоуправления в Новосибирской области и о внесении изменений в отдельные законы Новосибирской области»

Картографическое описание границ муниципального образования Сузунского муниципального округа Новосибирской области

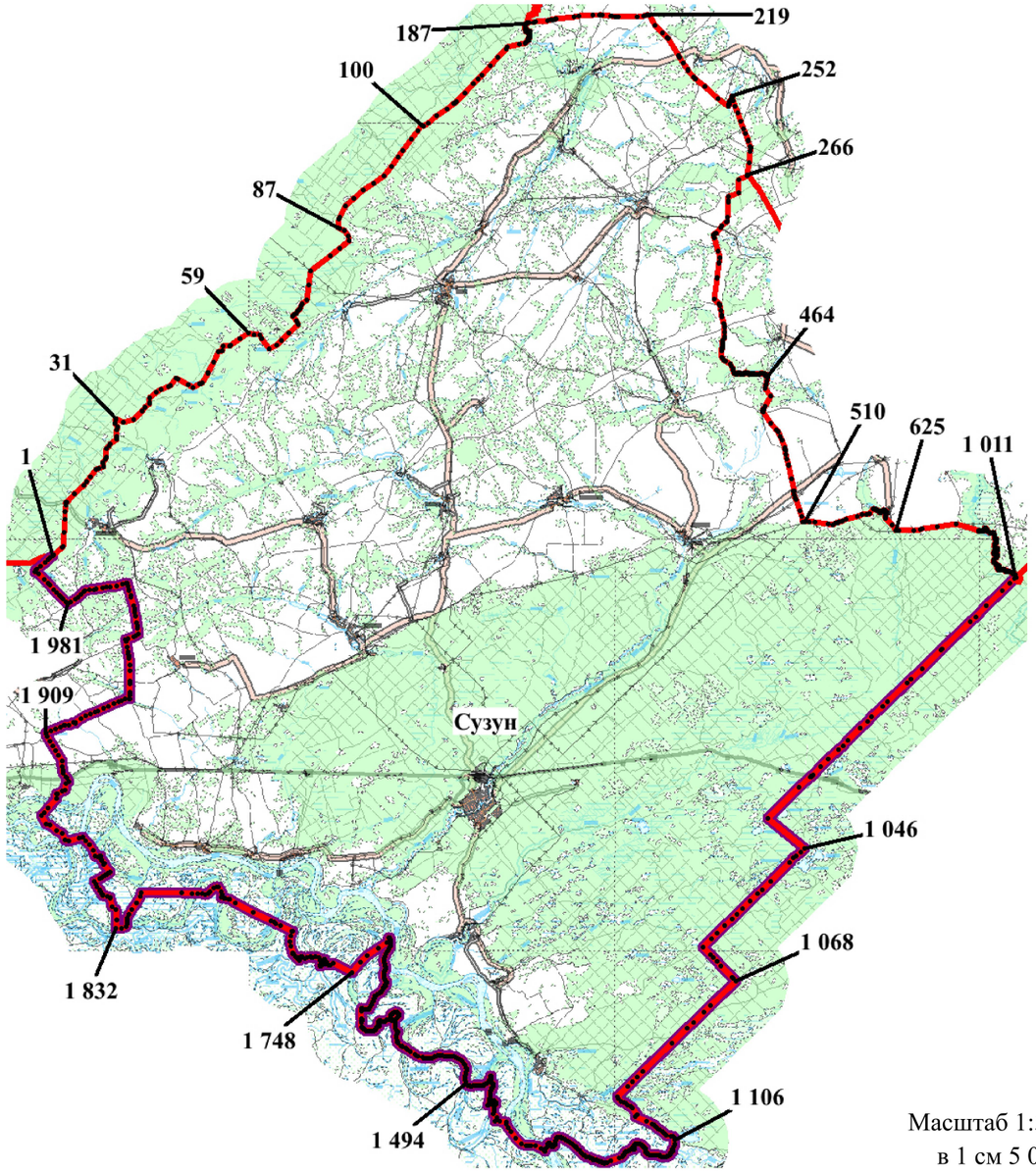

Масштаб 1:500 000
в 1 см 5 000 м

Условные обозначения

- граница между субъектами Российской Федерации
- граница муниципального образования
- 1 - характерная точка границы муниципального образования
- **Сузун** - наименование административного центра муниципального образования

Список смежных территорий

Обозначение смежной части границ		Наименование
от точки	до точки	
1	187	Ордынский муниципальный округ Новосибирской области
187	266	Искитимский муниципальный округ Новосибирской области
266	1011	Черепановский муниципальный округ Новосибирской области
1011	1	Алтайский край

Приложение 21 к Закону Новосибирской области «Об организации местного самоуправления в Новосибирской области и о внесении изменений в отдельные законы Новосибирской области»

Картографическое описание границ муниципального образования Тогучинского муниципального округа Новосибирской области

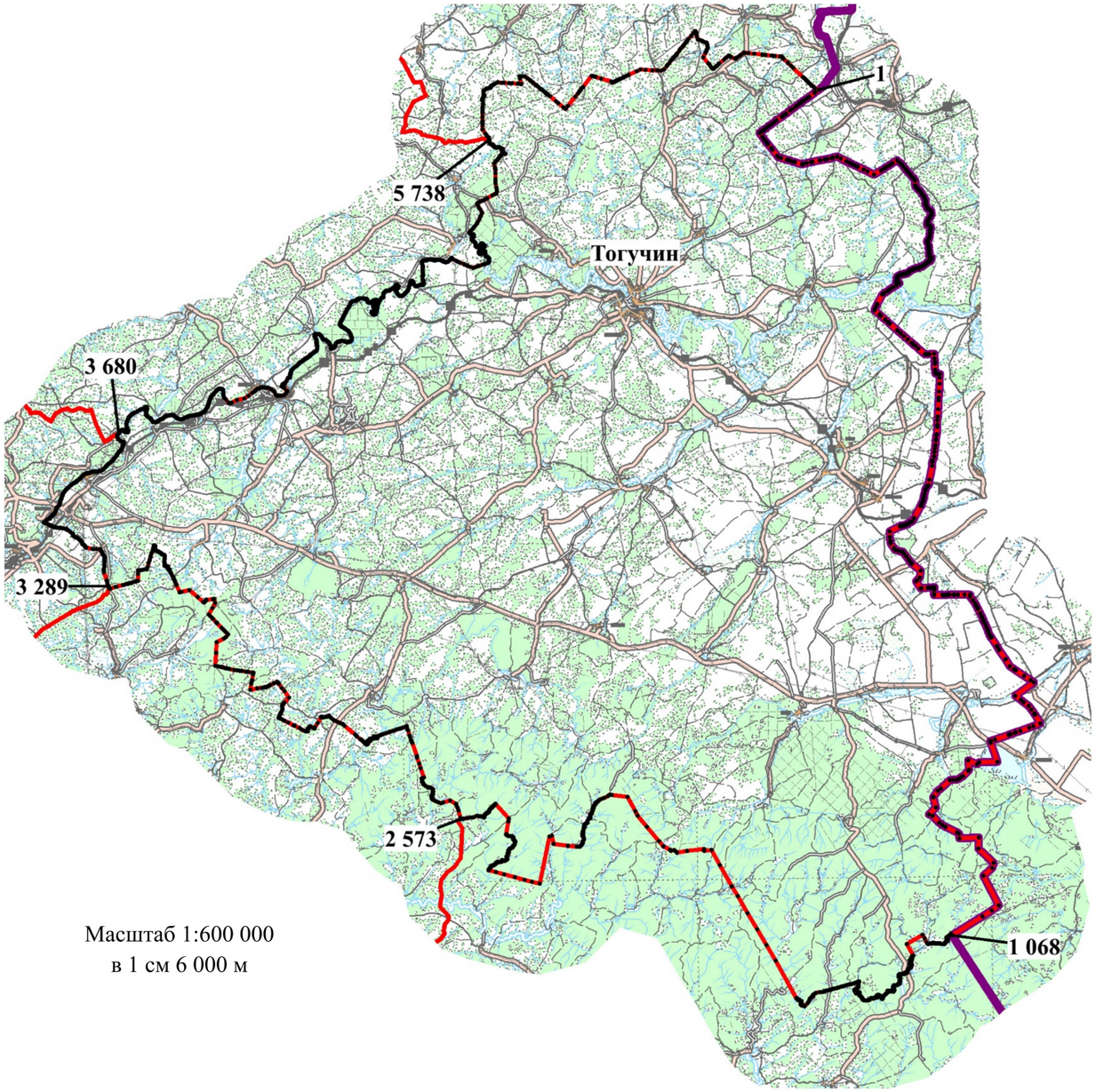

Масштаб 1:600 000
в 1 см 6 000 м

Условные обозначения

- граница между субъектами Российской Федерации
- граница муниципального образования
- ●1 - характерная точка границы муниципального образования
- **Тогучин** - наименование административного центра муниципального образования

Список смежных территорий

Обозначение смежной части границ		Наименование
от точки	до точки	
1	1068	Кемеровская область
1068	2573	Маслянинский муниципальный округ Новосибирской области
2573	3289	Искитимский муниципальный округ Новосибирской области
3289	3680	Новосибирский муниципальный округ Новосибирской области
3680	5738	Мошковский муниципальный округ Новосибирской области
5738	1	Болотнинский муниципальный округ Новосибирской области

Приложение 22 к Закону Новосибирской области «Об организации местного самоуправления в Новосибирской области и о внесении изменений в отдельные законы Новосибирской области»

Картографическое описание границ муниципального образования Убинского муниципального округа Новосибирской области

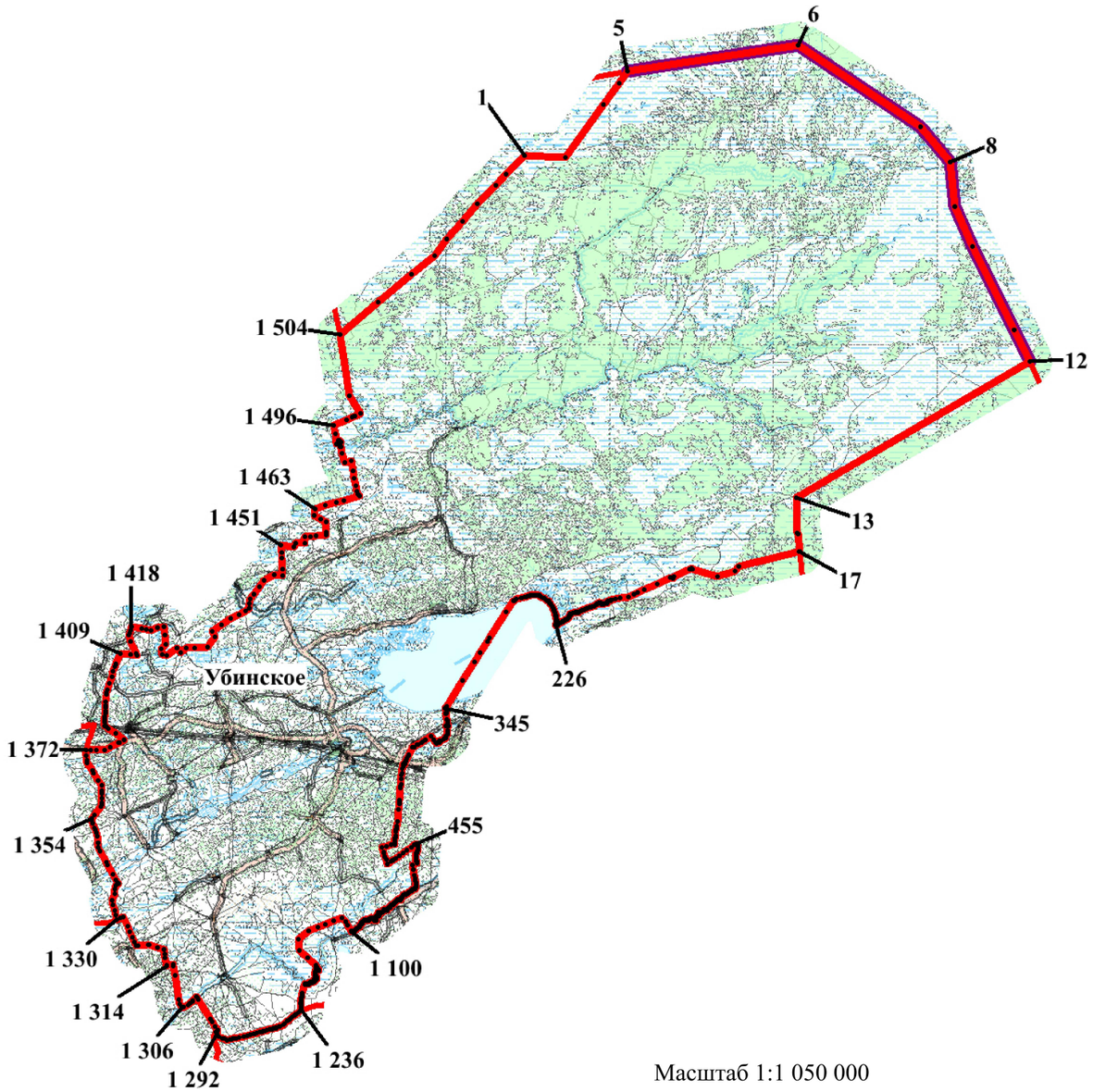

Масштаб 1:1 050 000
в 1 см 10 500 м

Условные обозначения

- граница между субъектами Российской Федерации
- граница муниципального образования
- 1 — характерная точка границы муниципального образования
- **Убинское** — наименование административного центра муниципального образования

Список смежных территорий

Обозначение смежной части границ		Наименование
от точки	до точки	
5	12	Томская область
12	17	Чулымский муниципальный округ Новосибирской области
17	1236	Каргатский муниципальный округ Новосибирской области
1236	1292	Доволенский муниципальный округ Новосибирской области
1292	1330	Здвинский муниципальный округ Новосибирской области
1330	1372	Барабинский муниципальный округ Новосибирской области
1372	1504	Куйбышевский муниципальный округ Новосибирской области
1504	5	Северный муниципальный округ Новосибирской области

Приложение 23 к Закону Новосибирской области «Об организации местного самоуправления в Новосибирской области и о внесении изменений в отдельные законы Новосибирской области»

Картографическое описание границ муниципального образования Усть-Таркского муниципального округа Новосибирской области

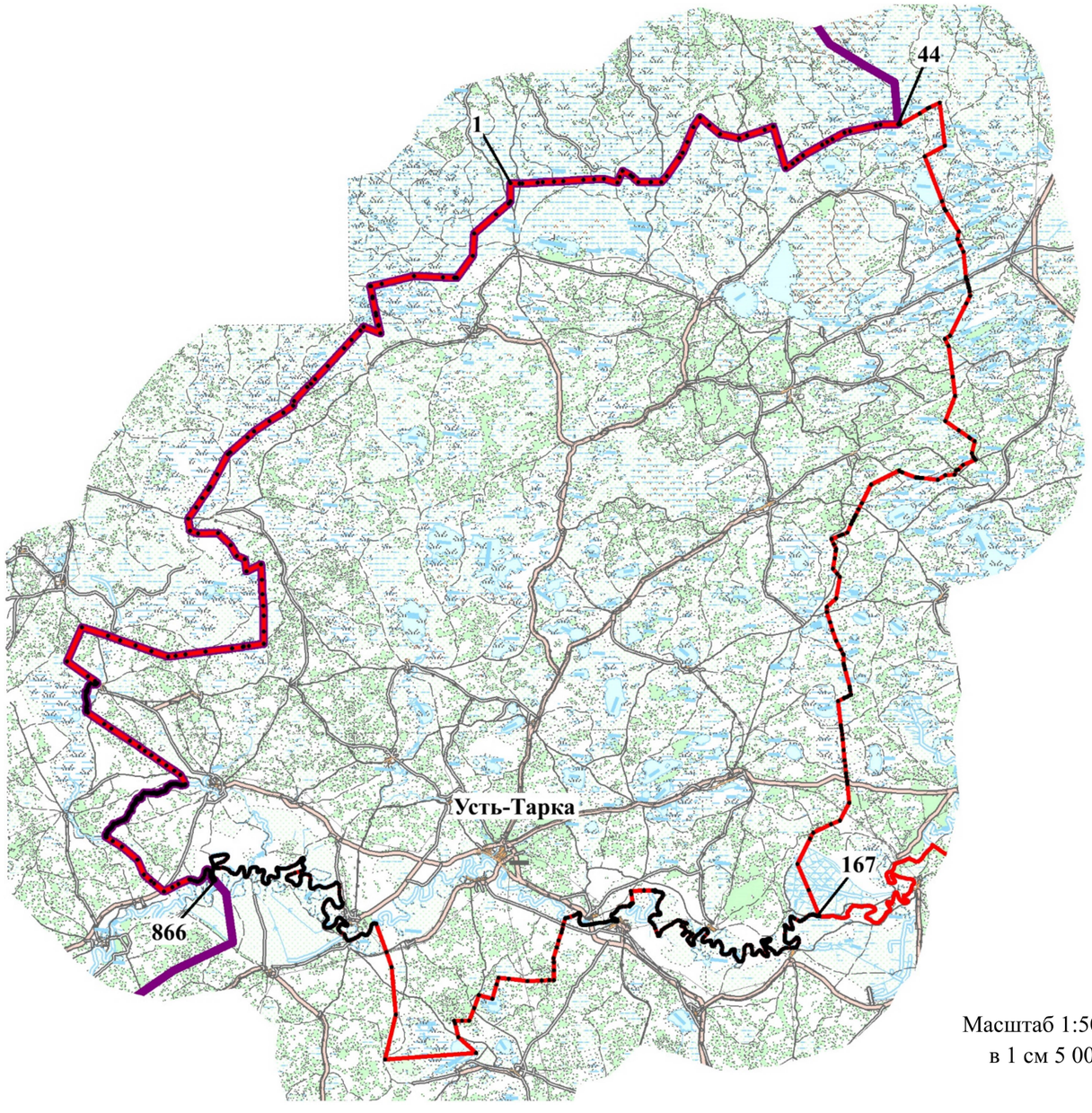

Масштаб 1:500 000
в 1 см 5 000 м

Условные обозначения

- граница между субъектами Российской Федерации
- граница муниципального образования
- ●1 - характерная точка границы муниципального образования
- **Усть-Тарка** - наименование административного центра муниципального образования

Список смежных территорий

Обозначение смежной части границ		Наименование
от точки	до точки	
44	167	Венгеровский муниципальный округ Новосибирской области
167	866	Татарский муниципальный округ Новосибирской области
866	44	Омская область

Приложение 24 к Закону Новосибирской области «Об организации местного самоуправления в Новосибирской области и о внесении изменений в отдельные законы Новосибирской области»

Картографическое описание границ муниципального образования Чановского муниципального округа Новосибирской области

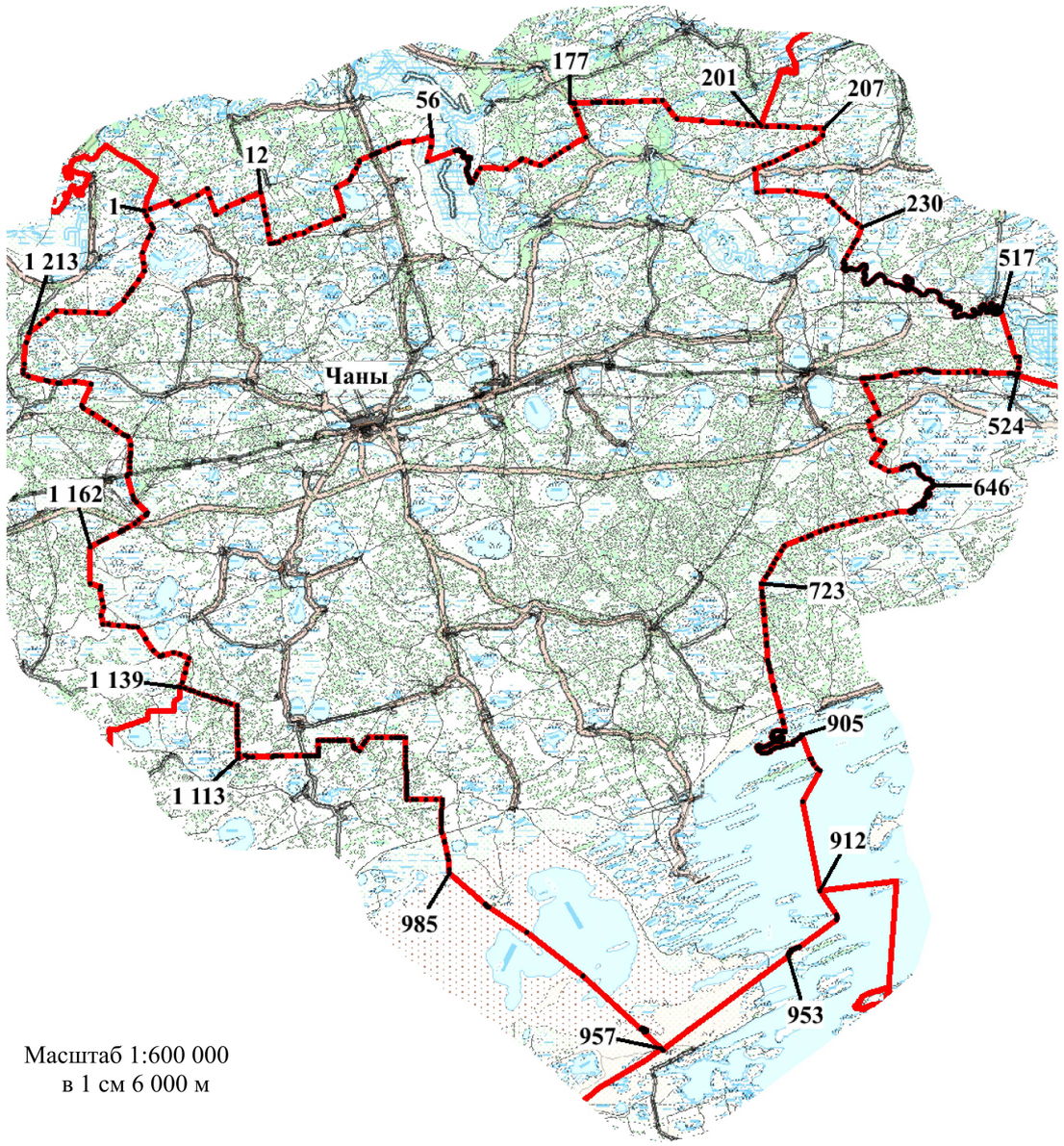

Масштаб 1:600 000
в 1 см 6 000 м

Условные обозначения

- граница муниципального образования
- 1 - характерная точка границы муниципального образования
- **Чаны** - наименование административного центра муниципального образования

Список смежных территорий

Обозначение смежной части границ		Наименование
от точки	до точки	
1	201	Венгеровский муниципальный округ Новосибирской области
201	524	Куйбышевский муниципальный округ Новосибирской области
524	912	Барабинский муниципальный округ Новосибирской области
912	957	Купинский муниципальный округ Новосибирской области
957	1139	Чистоозерный муниципальный округ Новосибирской области
1139	1	Татарский муниципальный округ Новосибирской области

Приложение 25 к Закону Новосибирской области «Об организации местного самоуправления в Новосибирской области и о внесении изменений в отдельные законы Новосибирской области»

Картографическое описание границ муниципального образования Черепановского муниципального округа Новосибирской области

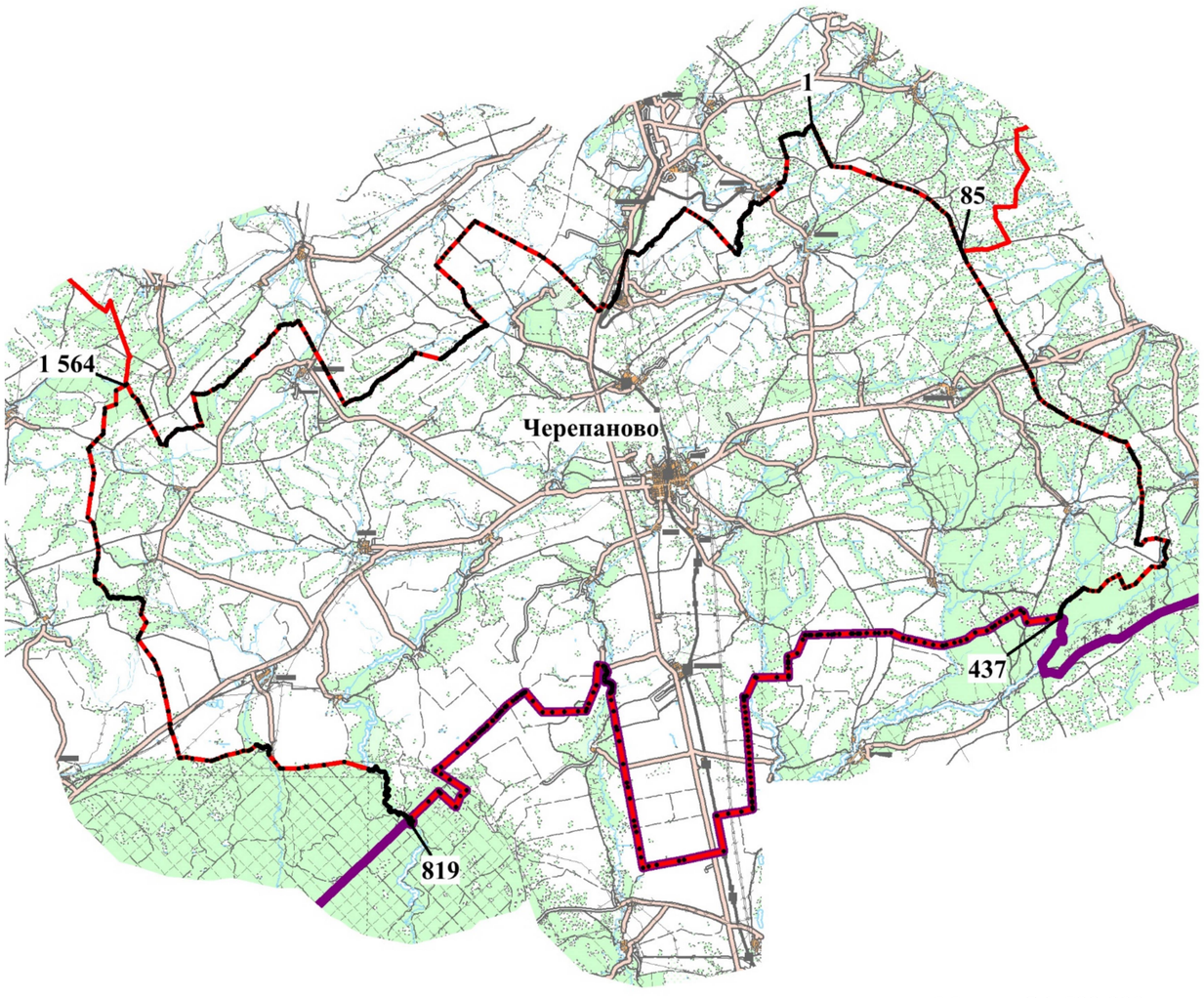

Масштаб 1:500 000
в 1 см 5 000 м

Условные обозначения

- граница между субъектами Российской Федерации
- граница муниципального образования
- ●1 - характерная точка границы муниципального образования
- **Черепаново** - наименование административного центра муниципального образования

Список смежных территорий

Обозначение смежной части границ		Наименование
от точки	до точки	
85	437	Маслянинский муниципальный округ Новосибирской области
437	819	Алтайский край
819	1564	Сузунский муниципальный округ Новосибирской области
1564	85	Искитимский муниципальный округ Новосибирской области

Приложение 26 к Закону Новосибирской области «Об организации местного самоуправления в Новосибирской области и о внесении изменений в отдельные законы Новосибирской области»

Картографическое описание границ муниципального образования Чистоозерного муниципального округа Новосибирской области

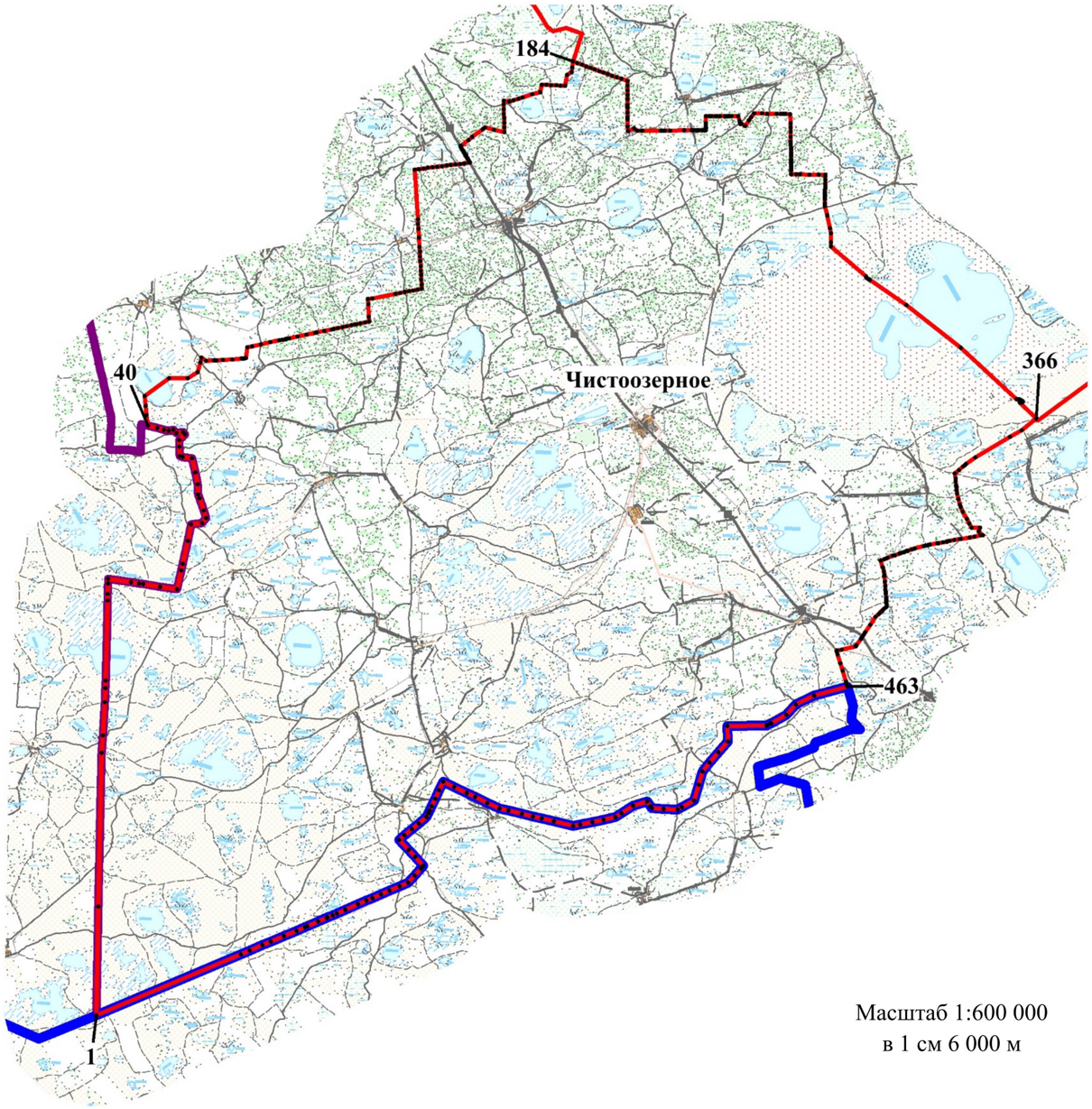

Масштаб 1:600 000
в 1 см 6 000 м

Условные обозначения

- Государственная граница Российской Федерации
- граница между субъектами Российской Федерации
- граница муниципального образования
- ● 1 - характерная точка границы муниципального образования

Чистоозерное - наименование административного центра муниципального образования

Список смежных территорий

Обозначение смежной части границ		Наименование
от точки	до точки	
1	40	Омская область
40	184	Татарский муниципальный округ Новосибирской области
184	366	Чановский муниципальный округ Новосибирской области
366	463	Купинский муниципальный округ Новосибирской области
463	1	Республика Казахстан

Приложение 27 к Закону Новосибирской области «Об организации местного самоуправления в Новосибирской области и о внесении изменений в отдельные законы Новосибирской области»

Картографическое описание границ муниципального образования Чулымского муниципального округа Новосибирской области

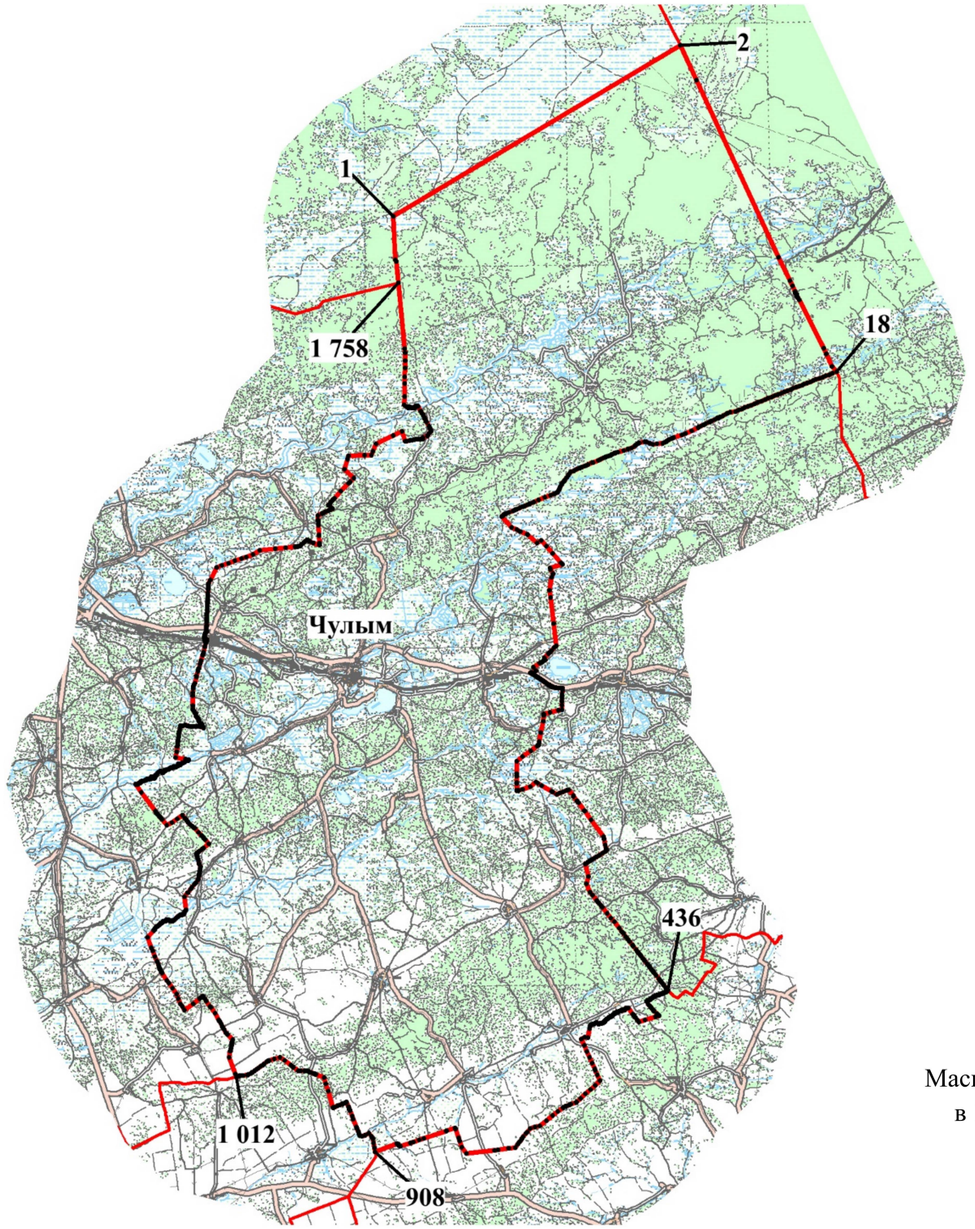

Масштаб 1:950 000
в 1 см 9 500 м

Условные обозначения

- граница муниципального образования
- ● 1 - характерная точка границы муниципального образования
- **Чулым** - наименование административного центра муниципального образования

Список смежных территорий

Обозначение смежной части границ		Наименование
от точки	до точки	
2	18	Колыванский муниципальный округ Новосибирской области
18	436	Коченевский муниципальный округ Новосибирской области
436	908	Ордынский муниципальный округ Новосибирской области
908	1012	Кочковский муниципальный округ Новосибирской области
1012	1758	Каргатский муниципальный округ Новосибирской области
1758	2	Убинский муниципальный округ Новосибирской области

Приложение 28 к Закону Новосибирской области «Об организации местного самоуправления в Новосибирской области и о внесении изменений в отдельные законы Новосибирской области»

Картографическое описание границ муниципального образования Карасукского муниципального округа Новосибирской области

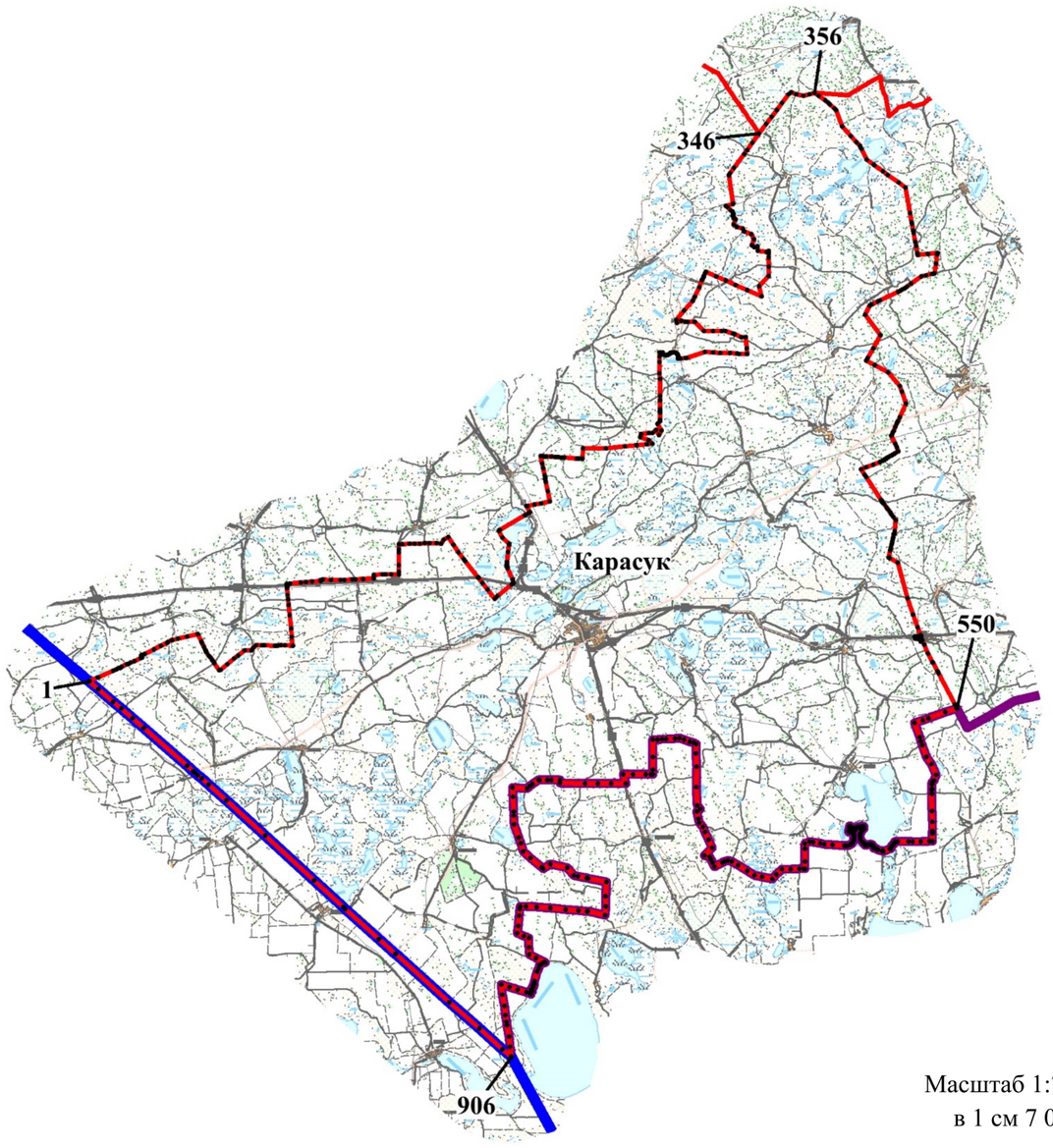

Масштаб 1:700 000
в 1 см 7 000 м

Условные обозначения

- Государственная граница Российской Федерации
- граница между субъектами Российской Федерации
- граница муниципального образования
- 1 - характерная точка границы муниципального образования

Карасук - наименование административного центра муниципального образования

Список смежных территорий

Обозначение смежной части границ		Наименование
от точки	до точки	
1	346	Баганский муниципальный округ Новосибирской области
346	356	Здвинский муниципальный округ Новосибирской области
356	550	Краснозерский муниципальный округ Новосибирской области
550	906	Алтайский край
906	1	Республика Казахстан

Приложение 29 к Закону Новосибирской области «Об организации местного самоуправления в Новосибирской области и о внесении изменений в отдельные законы Новосибирской области»

Картографическое описание границ муниципального образования Маслянинского муниципального округа Новосибирской области

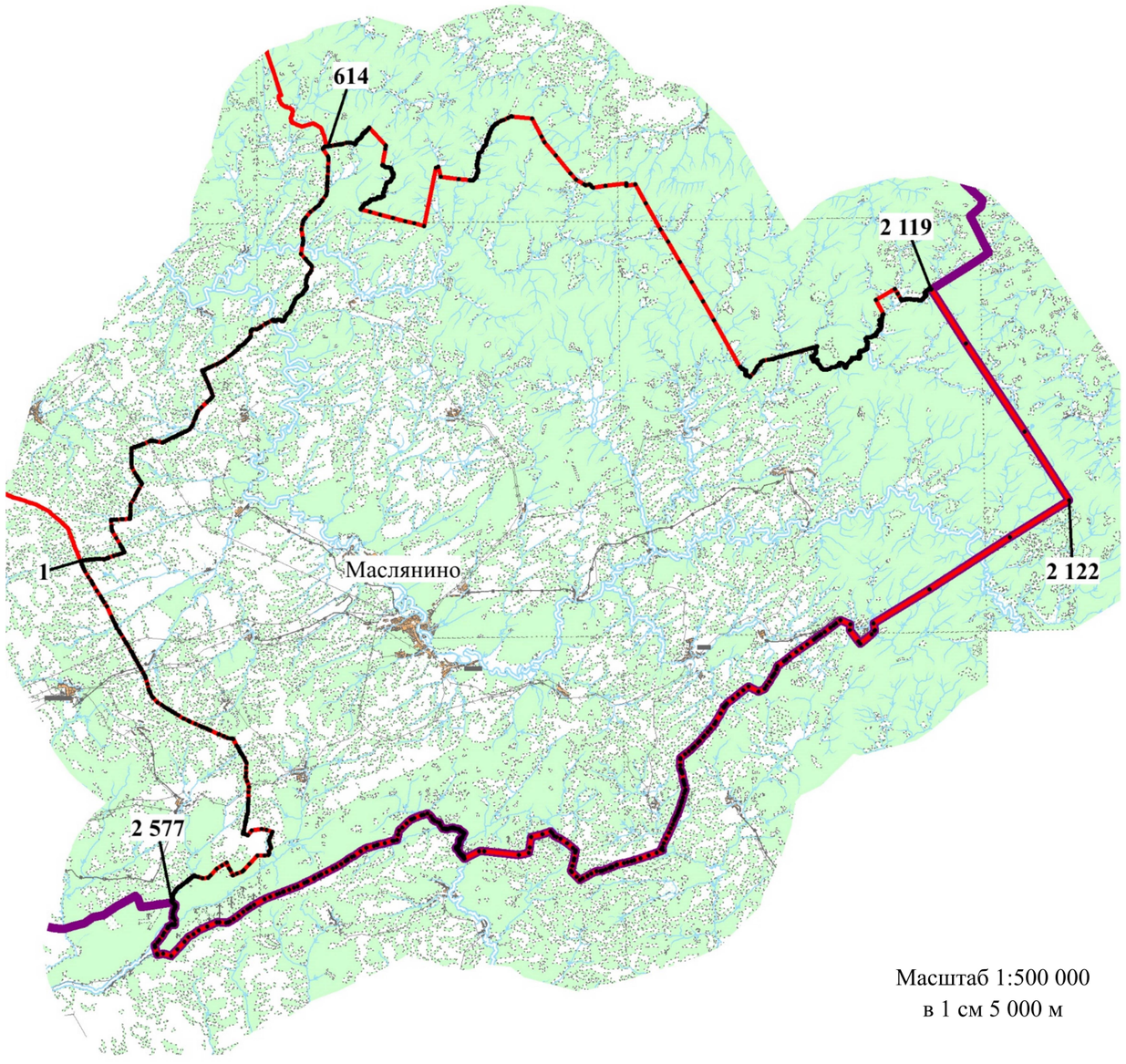

Масштаб 1:500 000
в 1 см 5 000 м

Условные обозначения

- граница между субъектами Российской Федерации
- граница муниципального образования
- ● 1 - характерная точка границы муниципального образования
- **Маслянино** - наименование административного центра муниципального образования

Список смежных территорий

Обозначение смежной части границ		Наименование
от точки	до точки	
1	614	Искитимский муниципальный округ Новосибирской области
614	2119	Тогучинский муниципальный округ Новосибирской области
2119	2122	Кемеровская область
2122	2577	Алтайский край
2577	1	Черепановский муниципальный округ Новосибирской области

Приложение 30 к Закону Новосибирской области «Об организации местного самоуправления в Новосибирской области и о внесении изменений в отдельные законы Новосибирской области»

Картографическое описание границ муниципального образования Татарского муниципального округа Новосибирской области

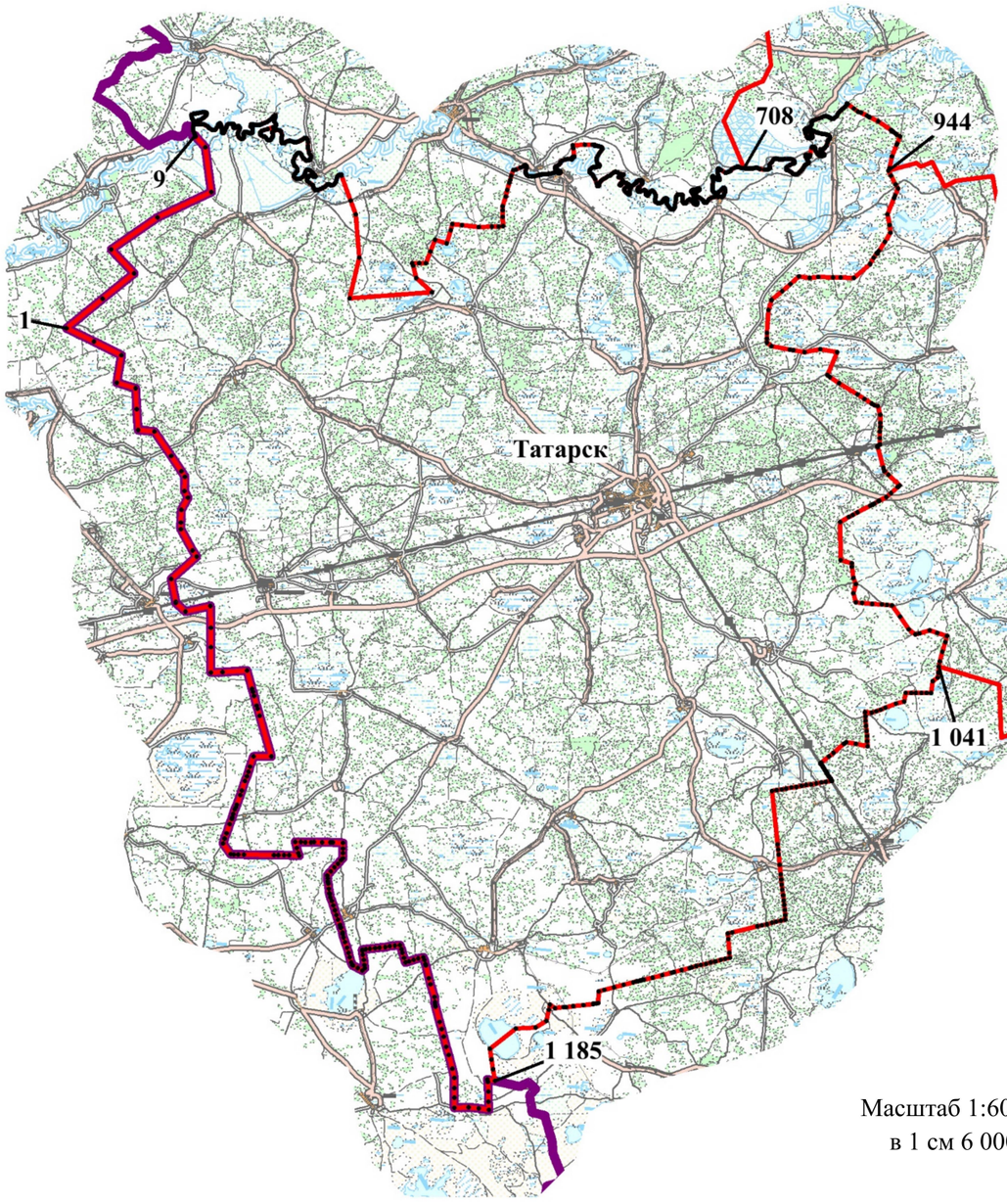

Масштаб 1:600 000
в 1 см 6 000 м

Условные обозначения

- граница между субъектами Российской Федерации
- граница муниципального образования
- 1 - характерная точка границы муниципального образования
- **Татарск** - наименование административного центра муниципального образования

Список смежных территорий

Обозначение смежной части границ		Наименование
от точки	до точки	
9	708	Усть-Таркский муниципальный округ Новосибирской области
708	944	Венгеровский муниципальный округ Новосибирской области
944	1041	Чановский муниципальный округ Новосибирской области
1041	1185	Чистоозерный муниципальный округ Новосибирской области
1185	9	Омская область

Приложение 31 к Закону Новосибирской области «Об организации местного самоуправления в Новосибирской области и о внесении изменений в отдельные законы Новосибирской области»

Картографическое описание границ муниципального образования городского округа города Бердска Новосибирской области

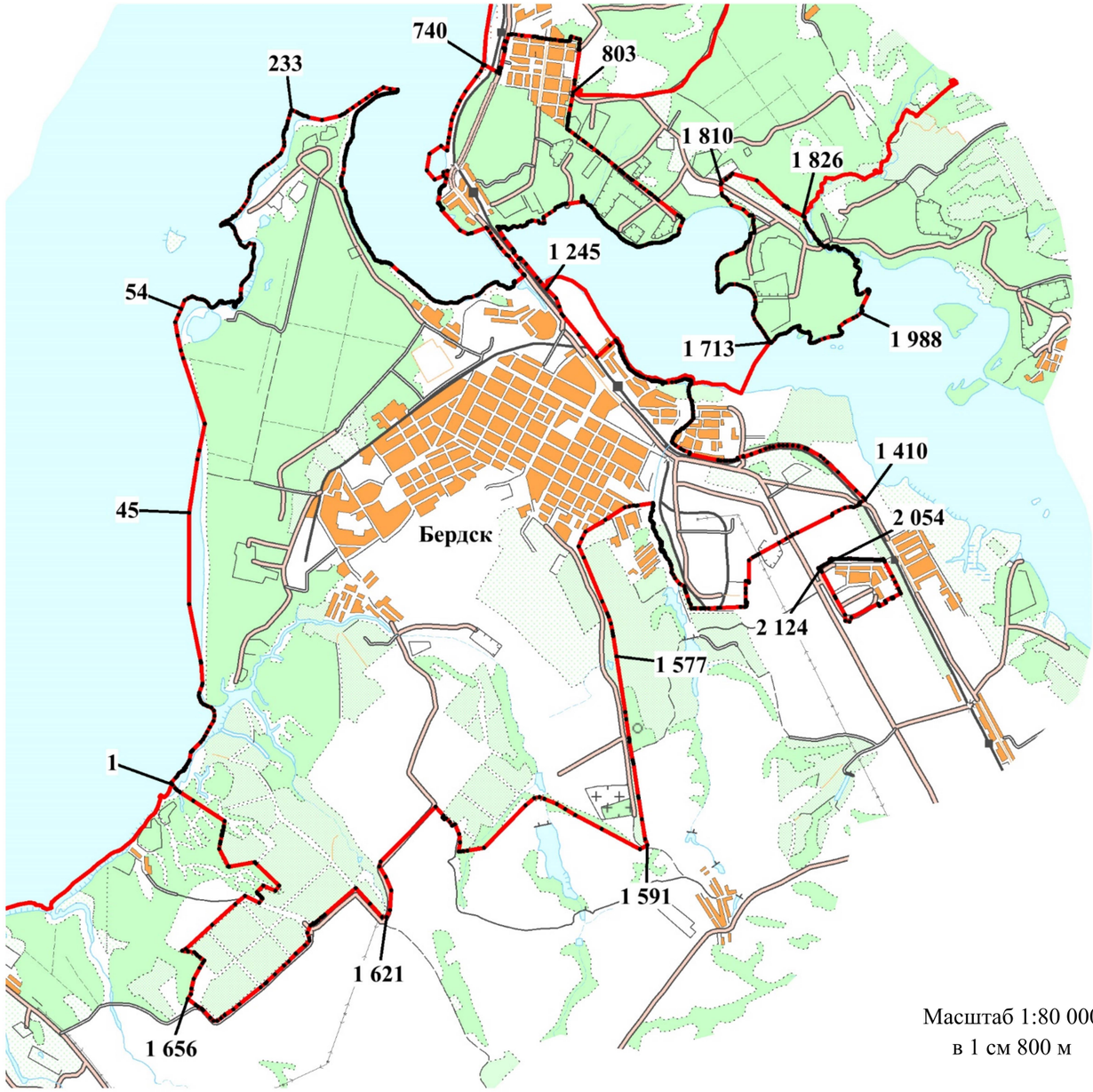

Масштаб 1:80 000
в 1 см 800 м

Условные обозначения

- граница муниципального образования

1 - характерная точка границы муниципального образования

Бердск - наименование административного центра муниципального образования

Список смежных территорий

Обозначение смежной части границ		Наименование
от точки	до точки	
1	740	Новосибирский муниципальный округ Новосибирской области
740	803	Городской округ город Новосибирск Новосибирской области
803	1245	Новосибирский муниципальный округ Новосибирской области
1245	1	Искитимский муниципальный округ Новосибирской области
1713	1826	Новосибирский муниципальный округ Новосибирской области
1826	1713	Искитимский муниципальный округ Новосибирской области
2054	2124	Искитимский муниципальный округ Новосибирской области
2124	2054	Искитимский муниципальный округ Новосибирской области

Приложение 32 к Закону Новосибирской области «Об организации местного самоуправления в Новосибирской области и о внесении изменений в отдельные законы Новосибирской области»

Картографическое описание границ муниципального образования городского округа города Искитима Новосибирской области

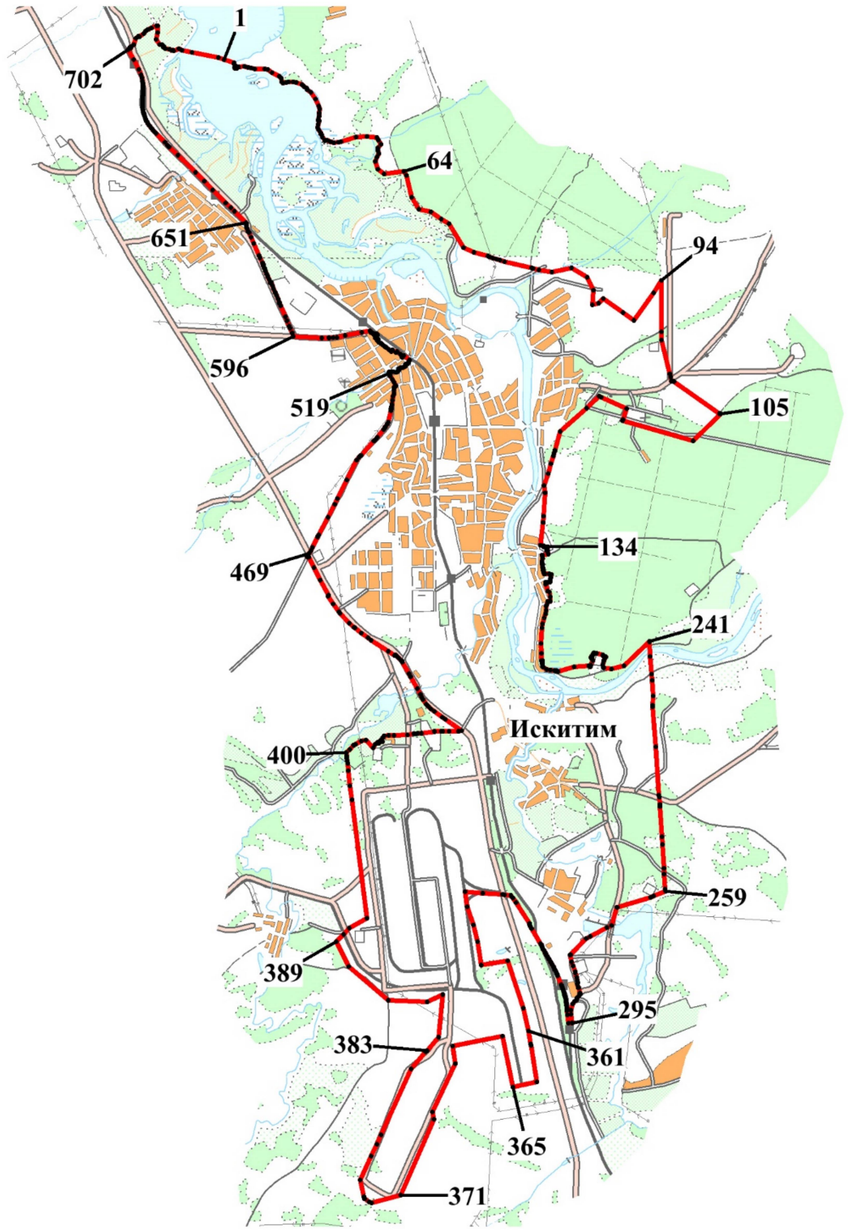

Масштаб 1:100 000
в 1 см 1 000 м

Условные обозначения

- граница муниципального образования
- 1 - характерная точка границы муниципального образования
- **Искитим** - наименование административного центра муниципального образования

Список смежных территорий

Обозначение смежной части границ		Наименование
от точки	до точки	
1	702	Искитимский муниципальный округ Новосибирской области
702	1	Искитимский муниципальный округ Новосибирской области

Приложение 33 к Закону Новосибирской области «Об организации местного самоуправления в Новосибирской области и о внесении изменений в отдельные законы Новосибирской области»

Картографическое описание границ муниципального образования городского округа города Новосибирска Новосибирской области

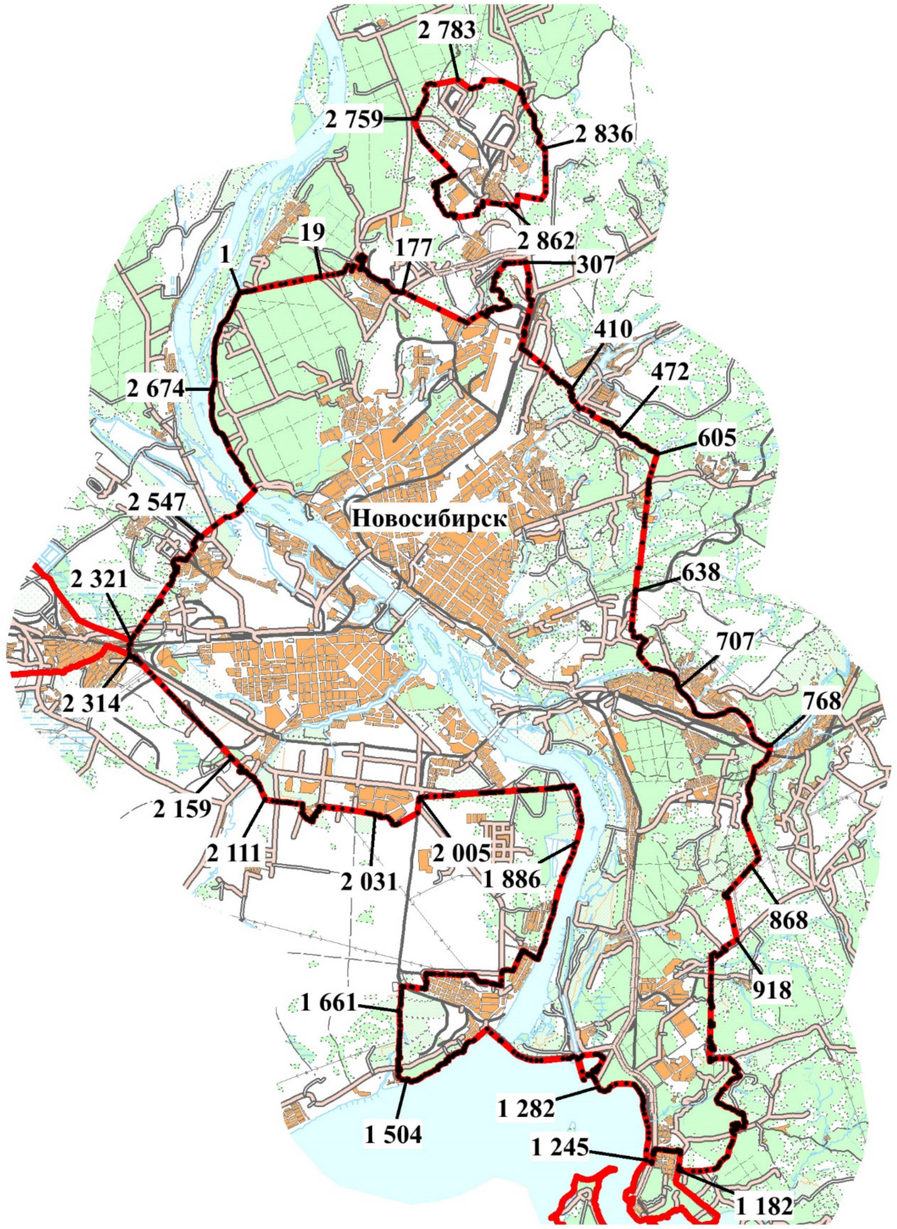

Масштаб 1:250 000
в 1 см 2 500 м

Условные обозначения

- граница муниципального образования

1 - характерная точка границы муниципального образования

Новосибирск - наименование административного центра муниципального образования

Список смежных территорий

Обозначение смежной части границ		Наименование
от точки	до точки	
1	1182	Новосибирский муниципальный округ Новосибирской области
1182	1245	Городской округ город Бердск Новосибирской области
1245	2314	Новосибирский муниципальный округ Новосибирской области
2314	2321	Городской округ город Обь Новосибирской области
2321	1	Новосибирский муниципальный округ Новосибирской области
2759	2836	Новосибирский муниципальный округ Новосибирской области
2836	2759	Новосибирский муниципальный округ Новосибирской области

Приложение 34 к Закону Новосибирской области «Об организации местного самоуправления в Новосибирской области и о внесении изменений в отдельные законы Новосибирской области»

Картографическое описание границ муниципального образования городского округа города Оби Новосибирской области

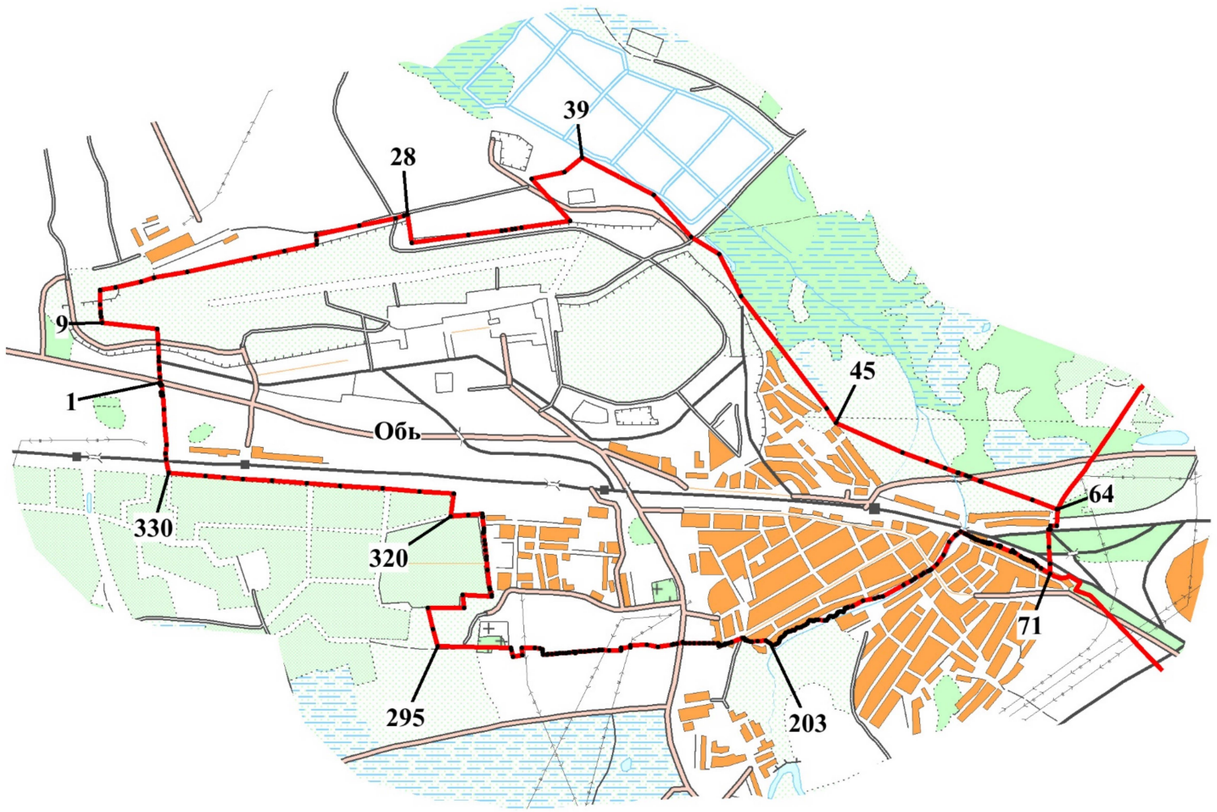

Условные обозначения

- граница муниципального образования

● 1 - характерная точка границы муниципального образования

Обь - наименование административного центра муниципального образования

Масштаб 1:60 000
в 1 см 600 м

Список смежных территорий

Обозначение смежной части границ		Наименование
от точки	до точки	
1	64	Новосибирский муниципальный округ Новосибирской области
64	71	Городской округ город Новосибирск Новосибирской области
71	1	Новосибирский муниципальный округ Новосибирской области

Приложение 35 к Закону Новосибирской области «Об организации местного самоуправления в Новосибирской области и о внесении изменений в отдельные законы Новосибирской области»

Картографическое описание границ муниципального образования городского округа рабочего поселка Кольцово Новосибирской области

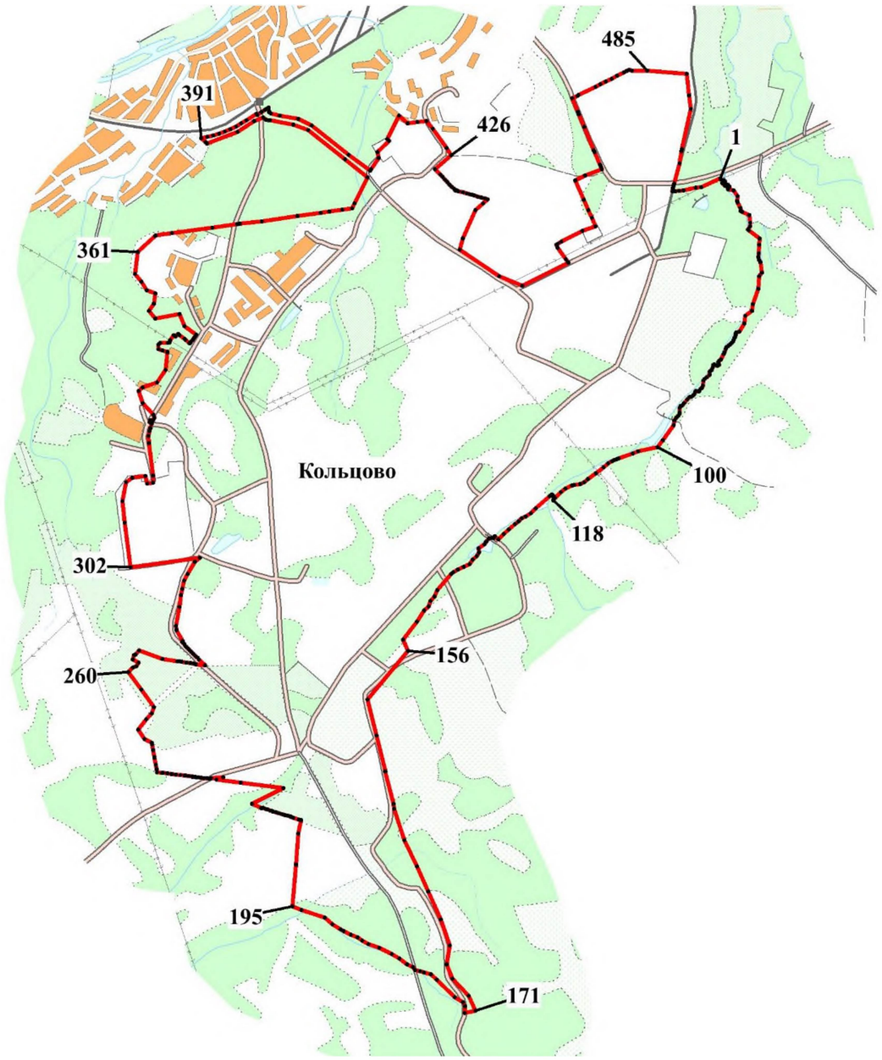

Условные обозначения

- граница муниципального образования

● 1 - характерная точка границы муниципального образования

Кольцово - наименование административного центра муниципального образования

Масштаб 1:45 000
в 1 см 450 м

Список смежных территорий

Обозначение смежной части границ		Наименование
от точки	до точки	
1	485	Новосибирский муниципальный округ Новосибирской области
485	1	Новосибирский муниципальный округ Новосибирской области