



ПРАВИТЕЛЬСТВО НОВОСИБИРСКОЙ ОБЛАСТИ

ПОСТАНОВЛЕНИЕ

от 27.12.2016 № 452-п

г. Новосибирск

Об утверждении проекта планировки территории для размещения объекта регионального значения автомобильной дороги межмуниципального значения «Инская – Барышево – 39 км а/д «К-19р» (в гр. района)» на участке км 17+939 – км 21+000 в границах муниципального образования Березовский сельсовет Новосибирского района Новосибирской области и проекта межевания территории в его составе

В соответствии со статьями 42, 43, 45 Градостроительного кодекса Российской Федерации, статьей 4 Закона Новосибирской области от 27.04.2010 № 481-ОЗ «О регулировании градостроительной деятельности в Новосибирской области» Правительство Новосибирской области **п о с т а н о в л я е т**:

1. Утвердить прилагаемые проект планировки территории для размещения объекта регионального значения автомобильной дороги межмуниципального значения «Инская – Барышево – 39 км а/д «К-19р» (в гр. района)» на участке км 17+939 – км 21+000 в границах муниципального образования Березовский сельсовет Новосибирского района Новосибирской области и проект межевания территории в его составе (далее – документация по планировке территории).

2. Министерству строительства Новосибирской области (Боярский С.В.) направить утвержденную документацию по планировке территории Главе муниципального образования Березовский сельсовет Новосибирского района Новосибирской области в течение семи дней со дня утверждения документации по планировке территории для официального опубликования и размещения на официальном сайте муниципального образования.

3. Контроль за исполнением постановления возложить на заместителя Председателя Правительства Новосибирской области – министра строительства Новосибирской области Боярского С.В.

Губернатор Новосибирской области

В.Ф. Городецкий

С.В. Боярский
319 64 42

УТВЕРЖДЕНЫ
постановлением Правительства
Новосибирской области
от 27.12.2016 № 452-п

Проект планировки территории для размещения объекта регионального значения автомобильной дороги межмуниципального значения «Инская – Барышево – 39 км а/д «К-19р» (в гр. района)» на участке км 17+939 – км 21+000 в границах муниципального образования Березовский сельсовет Новосибирского района Новосибирской области и проект межевания территории в его составе

1. Чертеж планировки территории для размещения объекта регионального значения автомобильной дороги межмуниципального значения «Инская – Барышево – 39 км а/д «К-19р» (в гр. района)» на участке км 17+939 – км 21+000 в границах муниципального образования Березовский сельсовет Новосибирского района Новосибирской области (приложение № 1).

2. Положения о размещении объектов капитального строительства федерального, регионального или местного значения, а также о характеристиках планируемого развития территории, в том числе плотности и параметрах застройки территории и характеристиках развития систем социального, транспортного обслуживания и инженерно-технического обеспечения, необходимых для развития территории (приложение № 2).

3. Чертеж межевания территории для размещения объекта регионального значения автомобильной дороги межмуниципального значения «Инская – Барышево – 39 км а/д «К-19р» (в гр. района)» на участке км 17+939 – км 21+000 в границах муниципального образования Березовский сельсовет Новосибирского района Новосибирской области (приложение № 3).

к проекту
региональн
межмуни.
а/д «К-19»
в границ
сельсовет
проекту м

**Чертеж планировки территории для размещения объекта регионального значения автомобильной дороги
значения «Инская – Барышево – 39 км а/д «К-19» (в гр. района)» на участке км 17+939 – км 21+000 в границ
образования Березовский сельсовет Новосибирского района Новосибирской области**

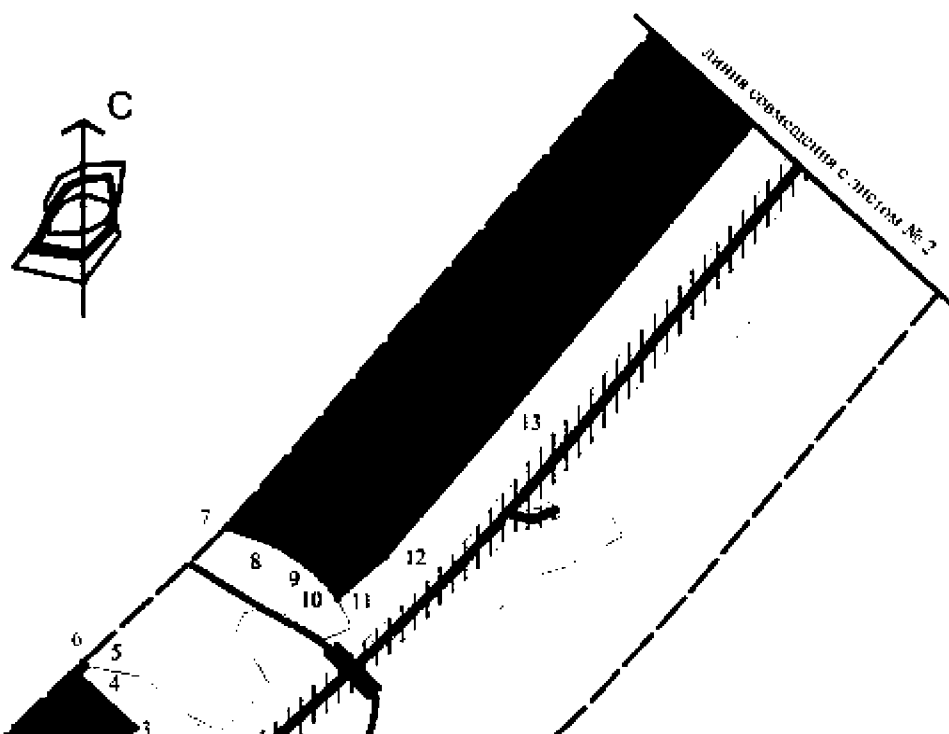
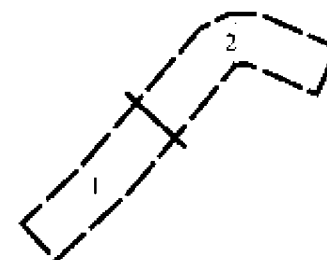


Схема совмещения листов



Грани



Грани
объекта

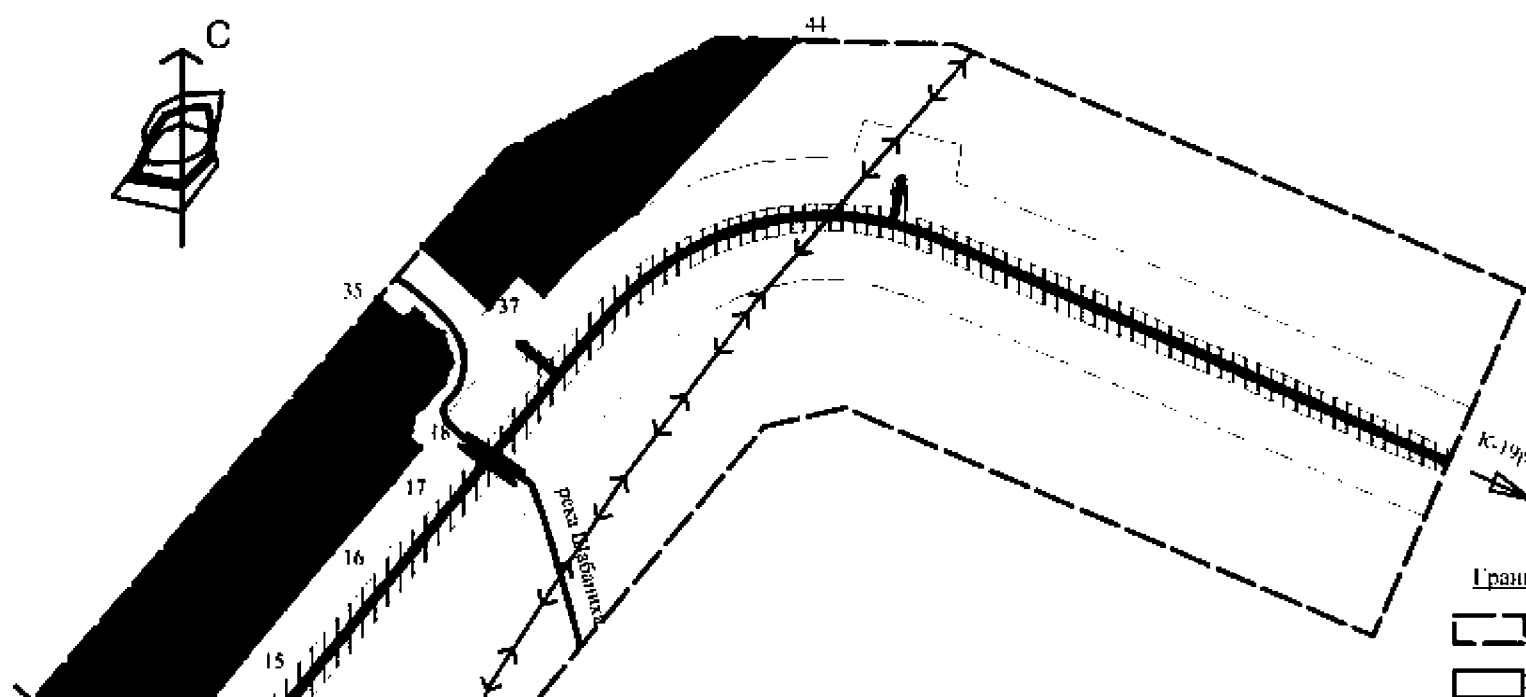


Грани
федерал
значен



к проекту
региональ
межмуни
а/д «К-19
в границ
сельсовет
проекту м

**Чертеж планировки территории для размещения объекта регионального значения автомобильной дороги
значения «Инская – Барышево – 39 км а/д «К-19» (в гр. района)» на участке км 17+939 – км 21+000 в границ
образования Березовский сельсовет Новосибирского района Новосибирской области**



Условные обозначения

ПРИЛОЖЕНИЕ № 2
к проекту планировки территории
для размещения объекта регионального значения
автомобильной дороги межмуниципального
значения «Инская – Барышево – 39 км а/д «К-19р»
(в гр. района)» на участке км 17+939 – км 21+000
в границах муниципального образования
Березовский сельсовет Новосибирского района
Новосибирской области и проекту межевания
территории в его составе

**Положения о размещении объектов капитального строительства
федерального, регионального или местного значения, а также
о характеристиках планируемого развития территории, в том числе
плотности и параметрах застройки территории и характеристиках развития
систем социального, транспортного обслуживания и инженерно-
технического обеспечения, необходимых для развития территории**

Проект планировки территории для размещения объекта регионального значения автомобильной дороги межмуниципального значения «Инская – Барышево – 39 км а/д «К-19р» (в гр. района)» на участке км 17+939 – км 21+000 в границах муниципального образования Березовский сельсовет Новосибирского района Новосибирской области (далее – проект планировки территории) разработан на основании схемы территориального планирования Новосибирской агломерации Новосибирской области, утвержденной постановлением Правительства Новосибирской области от 28.04.2014 № 186-п «Об утверждении схемы территориального планирования Новосибирской агломерации Новосибирской области» (далее – схема территориального планирования Новосибирской агломерации Новосибирской области) на расчетный срок до 2032 года.

I. Размещение объектов федерального значения

Схемой территориального планирования Российской Федерации в области федерального транспорта (железнодорожного, воздушного, морского, внутреннего водного транспорта) и автомобильных дорог федерального значения, утвержденной распоряжением Правительства Российской Федерации от 19.03.2013 № 384-р, размещение объектов федерального значения в области железнодорожного, воздушного, морского, внутреннего водного федерального транспорта и автомобильных дорог федерального значения в границах проекта планировки территории не запланировано.

Схемой территориального планирования Российской Федерации в области энергетики, утвержденной распоряжением Правительства Российской Федерации от 01.08.2016 № 1634-р, размещение объектов федерального значения в области энергетики в границах проекта планировки территории не запланировано.

Схемой территориального планирования Российской Федерации в области здравоохранения, утвержденной распоряжением Правительства Российской Федерации от 28.12.2012 № 2607-р, размещение объектов федерального значения в области здравоохранения в границах проекта планировки территории не запланировано.

Схемой территориального планирования Российской Федерации в области высшего профессионального образования, утвержденной распоряжением Правительства Российской Федерации от 26.02.2013 № 247-р, размещение объектов федерального значения в области высшего профессионального образования в границах проекта планировки территории не запланировано.

Схемой территориального планирования Российской Федерации в области федерального транспорта (в части трубопроводного транспорта), утвержденной распоряжением Правительства Российской Федерации от 06.05.2015 № 816-р, размещение объектов федерального значения в части трубопроводного транспорта в границах проекта планировки территории не запланировано.

II. Размещение объектов регионального значения

В Схеме территориального планирования Новосибирской области, утвержденной постановлением администрации Новосибирской области от 07.09.2009 № 339-па «Об утверждении Схемы территориального планирования Новосибирской области», размещение объектов регионального значения в границах проекта планировки территории не отображено.

В схеме территориального планирования Новосибирской агломерации Новосибирской области, в границах проекта планировки территории отображено размещение автомобильной дороги Н-2107, как существующей автомобильной дороги.

В постановлении администрации Новосибирской области от 18.02.2010 № 65-па «Об утверждении перечня автомобильных дорог общего пользования регионального и межмуниципального значения, относящихся к государственной собственности Новосибирской области» автомобильная дорога «Инская – Барышево – 39 км а/д «К-19р» (в гр. района) числится как автомобильная дорога межмуниципального значения, учетный номер Н-2107 (далее – автомобильная дорога Н-2107). Автомобильная дорога Н-2107 расположена в границах проекта планировки территории.

III. Размещение объектов местного значения

Схемой территориального планирования Новосибирского района Новосибирской области, утвержденной решением Совета депутатов Новосибирского района Новосибирской области от 17.12.2010 № 12

«Об утверждении схемы территориального планирования Новосибирского района Новосибирской области», размещение объектов местного значения муниципального района в границах проекта планировки территории не запланировано.

Генеральным планом Березовского сельсовета Новосибирского района Новосибирской области, утвержденным решением Совета депутатов Березовского сельсовета Новосибирского района Новосибирской области от 21.12.2012 № 2 «Об утверждении Генерального плана Березовского сельсовета Новосибирского района Новосибирской области» (далее – генеральный план Березовского сельсовета), размещение объектов местного значения сельского поселения в границах проекта планировки территории не запланировано.

IV. Характеристика планируемого развития территории, в том числе плотности и параметров застройки территории

Территория в границах проекта планировки территории расположена на севере Березовского сельсовета Новосибирского района Новосибирской области, с восточной стороны от поселка Березовка. Площадь территории в границах проекта планировки территории составляет 121,0742 га.

Основой для установления направлений планируемого развития территории, отраженных в проекте планировки территории, являются:

- генеральный план Березовского сельсовета;

- Правила землепользования и застройки Березовского сельсовета Новосибирского района Новосибирской области, утвержденные решением Совета депутатов Березовского сельсовета Новосибирского района Новосибирской области от 28.03.2013 № 2 «Об утверждении Правил землепользования и застройки Березовского сельсовета Новосибирского района Новосибирской области» (далее – Правила землепользования и застройки Березовского сельсовета).

В границах проекта планировки территории установлены следующие зоны планируемого размещения объектов капитального строительства:

- зона улично-дорожной сети;

- зона садоводства, огородничества и дачного хозяйства;

- зона сельскохозяйственных угодий;

- зона лесов.

Зона улично-дорожной сети включает в себя участки территорий поселения, предназначенные для формирования единой системы проездов, улиц, дорог, обеспечивающих удобные транспортные связи, как в пределах населенного пункта, так и с внешней территорией.

Основные виды разрешенного использования зоны улично-дорожной сети:

- автомобильные дороги общего пользования;

- земляные полотна с проезжей частью, обочинами, тротуарами, велосипедными дорожками, системой водоотвода и другими техническими элементами улиц и дорог;

дорожно-транспортные сооружения (развязки, мосты, эстакады, путепроводы, тоннели);

конструктивные элементы дорожно-транспортных сооружений (опоры путепроводов, лестничные и пандусные сходы наземных пешеходных переходов, подземные пешеходные переходы);

расширения дороги, дублирующие участки дорог;

защитные сооружения;

пешеходные площади и площадки;

резервные полосы для расширения проезжей части улиц, дорог, тротуаров и прокладки инженерных коммуникаций;

остановочные площадки и павильоны; посадочные площадки общественного транспорта;

площадки для разворота и отстоя транспортных средств в начальных и конечных пунктах маршрута транспортных средств;

автозаправочные станции, автомобильные газозаправочные станции;

объекты автомобильного и дорожного сервиса.

Условно разрешенные виды использования зоны улично-дорожной сети:

объекты основных видов разрешенного использования прилегающих территориальных зон с учетом санитарно-гигиенических и экологических требований и технических регламентов.

Вспомогательные виды разрешенного использования зоны улично-дорожной сети:

объекты дорожного хозяйства, необходимые для эксплуатации, содержания, строительства, реконструкции, ремонта, развития объектов автомобильного транспорта;

открытые площадки, предназначенные для стоянки автомобилей;

подземные стоянки для автомобилей;

сооружения постов государственной инспекции безопасности дорожного движения;

контрольно-пропускные пункты.

диспетчерские пункты;

коммунальные объекты, объекты инженерно-технического назначения, связанные с обслуживанием объектов, расположенных в данной территориальной зоне;

объекты благоустройства и озеленения территории, средства визуальной информации.

Зона садоводства, огородничества и дачного хозяйства включает в себя участки территории поселения, предназначенные для размещения дачных хозяйств, садоводств, огородничеств, обеспеченных необходимой инженерной инфраструктурой, объектами социального и культурно-бытового обслуживания.

Основные виды разрешенного использования зоны садоводства, огородничества и дачного хозяйства:

жилые дома на дачных земельных участках;

жилые строения на садовых и дачных земельных участках;

некапитальные жилые строения на огородных земельных участках;

садоводство.

Условно разрешенные виды использования:

спортивные площадки, площадки отдыха;
пункты оказания первой медицинской помощи;
объекты розничной торговли;
автозаправочные станции.

Вспомогательные виды разрешенного использования зоны садоводства, огородничества и дачного хозяйства:

хозяйственные строения и сооружения;
встроенные, встроено-пристроенные, пристроенные и отдельно стоящие гаражи на садовых и дачных земельных участках;
открытые площадки, предназначенные для стоянки автомобилей;
хозяйственные площадки;
коммунальные объекты, объекты инженерно-технического назначения, связанные с обслуживанием объектов, расположенных в данной территориальной зоне;

объекты благоустройства и озеленения территории, средства визуальной информации;

сплошные или сквозные ограждения вдоль улиц, сквозные ограждения между земельными участками.

Зона сельскохозяйственных угодий предназначена для размещения сенокосов, пастбищ, производства сельскохозяйственной продукции. Градостроительные регламенты на данную зону не распространяются.

Зона лесов предназначена для размещения природных ландшафтов, лесов. Градостроительные регламенты на данную зону не распространяются.

Баланс зон планируемого размещения объектов капитального строительства приведен в таблице № 1.

Таблица № 1

Баланс зон планируемого размещения объектов
капитального строительства

№ п/п	Наименование зоны	Площадь, га	%
1	2	3	4
	Всего в границах проекта планировки территории	121,0742	100,0
1	Зона улично-дорожной сети	53,5887	44,2
2	Зона садоводства, огородничества и дачного хозяйства	24,1040	19,9
3	Зона сельскохозяйственных угодий	2,7183	2,3
4	Зона лесов	40,6632	33,6

Генеральный план Березовского сельсовета и Правила землепользования и застройки Березовского сельсовета не содержат информации о плотности и

параметрах застройки территории. Вследствие чего проектом планировки территории плотность и параметры застройки территории не определены.

Проектом планировки территории не предусматривается устройство проходов к водным объектам общего пользования и их береговым полосам.

Проектом планировки территории предусматривается установление красных линий, которые обозначают существующие, планируемые (изменяемые, вновь образуемые) границы территорий общего пользования в соответствии с Градостроительным кодексом Российской Федерации. Проектом планировки территории предусматривается выделение трех планировочных кварталов в границах красных линий. Экспликация планировочных кварталов представлена в таблице № 2. Каталог координат поворотных точек красных линий приведен в таблице № 3. Разбивочный чертеж красных линий приведен на схеме.

Схема

Разбивочный чертеж красных линий

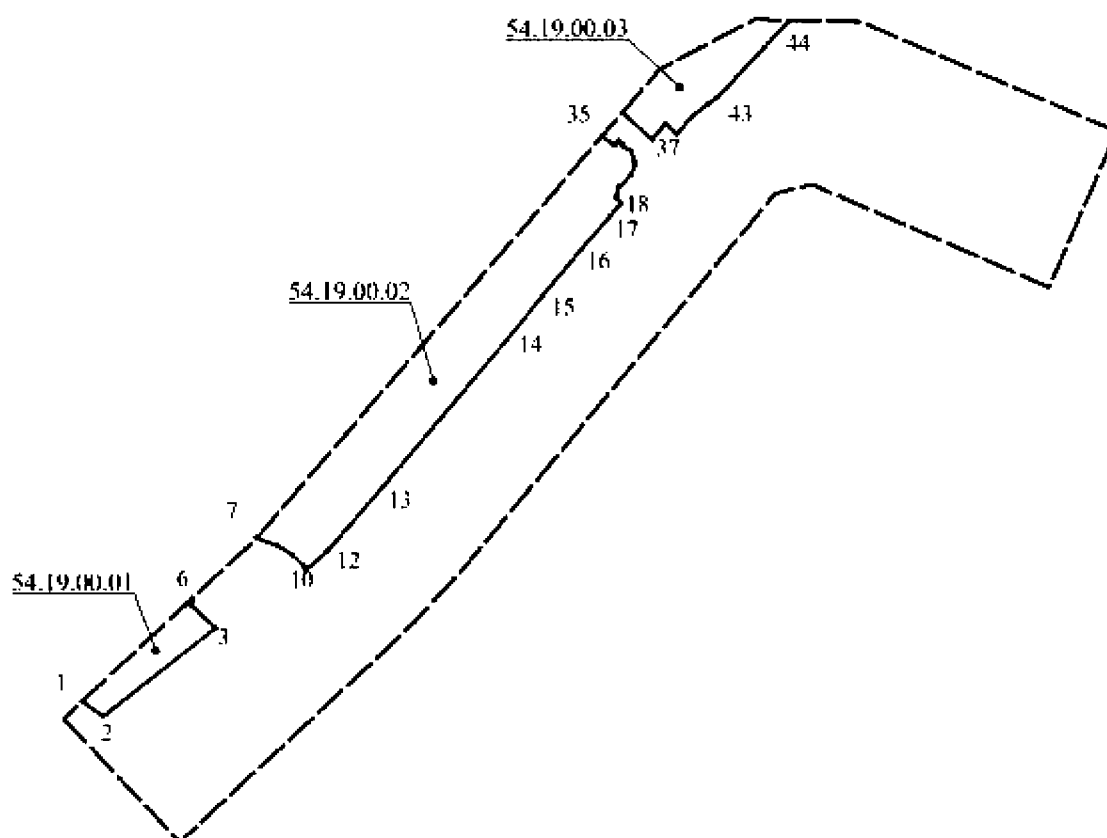


Таблица № 2

Экспликация планировочных кварталов

№ п/п	Условный номер планировочного квартала	Площадь, га
1	2	3
1	54.19.00.01	2,4988
2	54.19.00.02	23,1963
3	54.19.00.03	2,9644

В соответствии с частью 6 статьи 41 Градостроительного кодекса Российской Федерации проект планировки территории подготовлен в соответствии с системой координат, используемой для ведения государственного кадастра недвижимости. Постановлением Правительства Новосибирской области от 28.12.2011 № 608-п «О введении в действие местной системы координат Новосибирской области» на территории Новосибирской области установлена местная система координат Новосибирской области (далее – МСК НСО), используемая для ведения государственного кадастра недвижимости.

Таблица № 3

Каталог координат поворотных точек красных линий
(система координат – МСК НСО)

Условный номер планировочного квартала	№ точки	X	Y
1	2	3	4
54.19.00.01	1	482948.400	4226540.670
	2	482912.340	4226589.230
	3	483120.600	4226854.980
	4	483175.980	4226795.610
	5	483185.980	4226802.280
	6	483189.990	4226799.880
54.19.00.02	7	483332.270	4226951.830
	8	483313.640	4227003.600
	9	483291.760	4227037.670
	10	483267.820	4227063.010
	11	483256.900	4227068.640
	12	483301.900	4227119.520
	13	483454.790	4227251.540
	14	483817.500	4227558.760
	15	483903.700	4227627.600
	16	484013.400	4227719.370

	17	484087.840	4227783.820
	18	484122.640	4227812.520
	19	484134.710	4227798.870
	20	484135.990	4227799.850
	21	484140.850	4227803.010
	22	484161.810	4227807.740
	23	484166.160	4227815.700
	24	484189.850	4227836.500
	25	484209.620	4227844.560
	26	484212.760	4227845.840
	27	484220.840	4227843.480
	28	484221.680	4227843.240
	29	484244.250	4227836.660
	30	484256.220	4227815.230
	31	484262.610	4227814.150
	32	484268.770	4227807.220
	33	484260.810	4227800.010
	34	484260.550	4227792.110
54.19.00.03	35	484280.580	4227768.790
	36	484335.290	4227815.920
	37	484271.390	4227885.500
	38	484308.170	4227916.780
	39	484285.000	4227943.850
	40	484328.410	4227982.930
	41	484355.570	4228018.510
	42	484372.300	4228040.460
	43	484372.870	4228041.560
	44	484552.610	4228209.940

V. Характеристика развития системы социального обслуживания территории

Проектом планировки территории не предусматривается мероприятий по развитию системы социального обслуживания территории.

VI. Характеристика развития системы транспортного обслуживания территории

Государственной программой Новосибирской области «Развитие автомобильных дорог регионального, межмуниципального и местного значения в Новосибирской области» в 2015-2022 годах, утвержденной постановлением Правительства Новосибирской области от 23.01.2015 № 22-п «Об утверждении государственной программы Новосибирской области «Развитие автомобильных дорог регионального, межмуниципального и местного значения в Новосибирской области»

области» в 2015-2022 годах», в границах проекта планировки территории планируется реконструкция автомобильной дороги «Инская – Барышево – 39 км а/д «К-19р» (в гр. района)».

Таблица № 4

Характеристики автомобильной дороги Н-2107

№ п/п	Наименование показателей	Параметры
1	2	3
1	Техническая категория	IV
2	Расчетная скорость движения, км/час	80
3	Число полос движения, шт.	2
4	Ширина полосы движения, м	3,0
5	Ширина проезжей части, м	6,0
6	Ширина обочины, м	2,0
7	Ширина укрепленной полосы обочины, м	0,5
8	Ширина земляного полотна, м	10,0

Протяженность автомобильной дороги Н-2107 в границах проекта планировки территории составляет 3,061 км.

Автомобильная дорога Н-2107 в границах проекта планировки территории имеет семь примыканий.

Примыкания автомобильных дорог запроектированы из условия обеспечения безопасности и удобства движения автомобильного транспорта с наименьшей потерей времени при проезде в пределах примыкания.

VII. Характеристика развития системы инженерно-технического обеспечения территории

Для исключения опасности подтопления поверхностными и грунтовыми водами и заболачивания примыкающих к дороге земель, а также для исключения попадания поверхностных стоков в реки Крутиха и Шабаниха проектом планировки территории предусмотрено устройство водоотводных сооружений, гарантирующих сохранение водно-воздушного режима почв.

Водоотвод осуществляется по проектируемым кюветам, кювет-резервам, искусственным сооружениям (железобетонным водоотводным трубам) и рельефу местности.

VIII. Техничко-экономические показатели проекта планировки территории

Таблица № 5

№ п/п	Наименование показателей	Единица измерения	Современное состояние на 2016 год	Расчетный срок на 2032 год
1	2	3	4	5
1	Территория в границах проекта планировки территории	га	121,0742	121,0742
2	Зоны планируемого размещения объектов капитального строительства, в том числе			
2.1	Зона сельскохозяйственных угодий	га	-	53,5887
2.2	Зона садоводства и дачного хозяйства	га	-	24,1040
2.3	Зона леса	га	-	2,7183
2.4	Зона улично-дорожной сети	га	-	40,6632
3	Объекты социального и культурно-бытового обслуживания	шт.	0	0
4	Объекты транспортной инфраструктуры			
4.1	Автомобильные дороги регионального и межуниципального значения	км	3,061	3,061
4.2	Искусственные сооружения	вид объекта/ шт.	водоотводная труба/2	водоотводная труба/2
5	Объекты инженерной инфраструктуры			
5.1	Линия электропередач 110 кВ	км	1,000	1,000
5.2	Линия электропередач 0,4 кВ	км	0,500	0,500

к проекту
региональн
межмуниц
а/д «К-19р
в граница
сельсовет
проекту ме

**Чертеж межевания территории для размещения объекта регионального значения автомобильной дороги
значения «Инская – Барышево – 39 км а/д «К-19р» (в гр. района)» на участке км 17+939 – км 21+000 в границах
образования Березовский сельсовет Новосибирского района Новосибирской области**

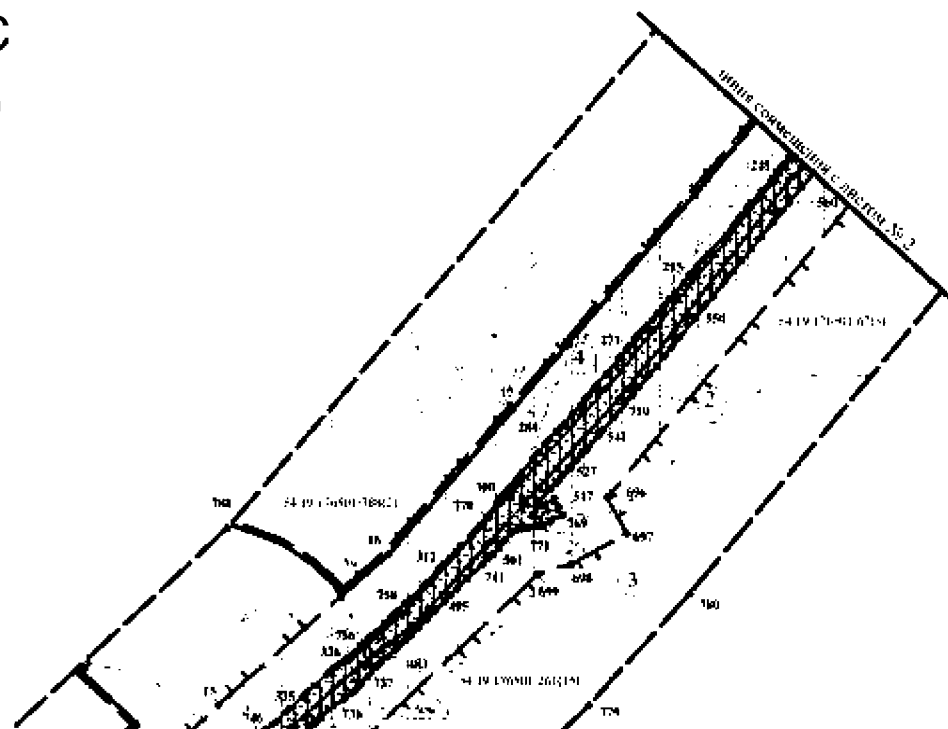
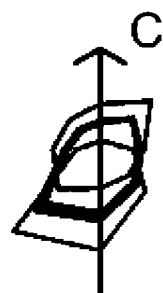
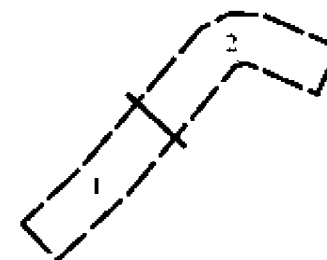
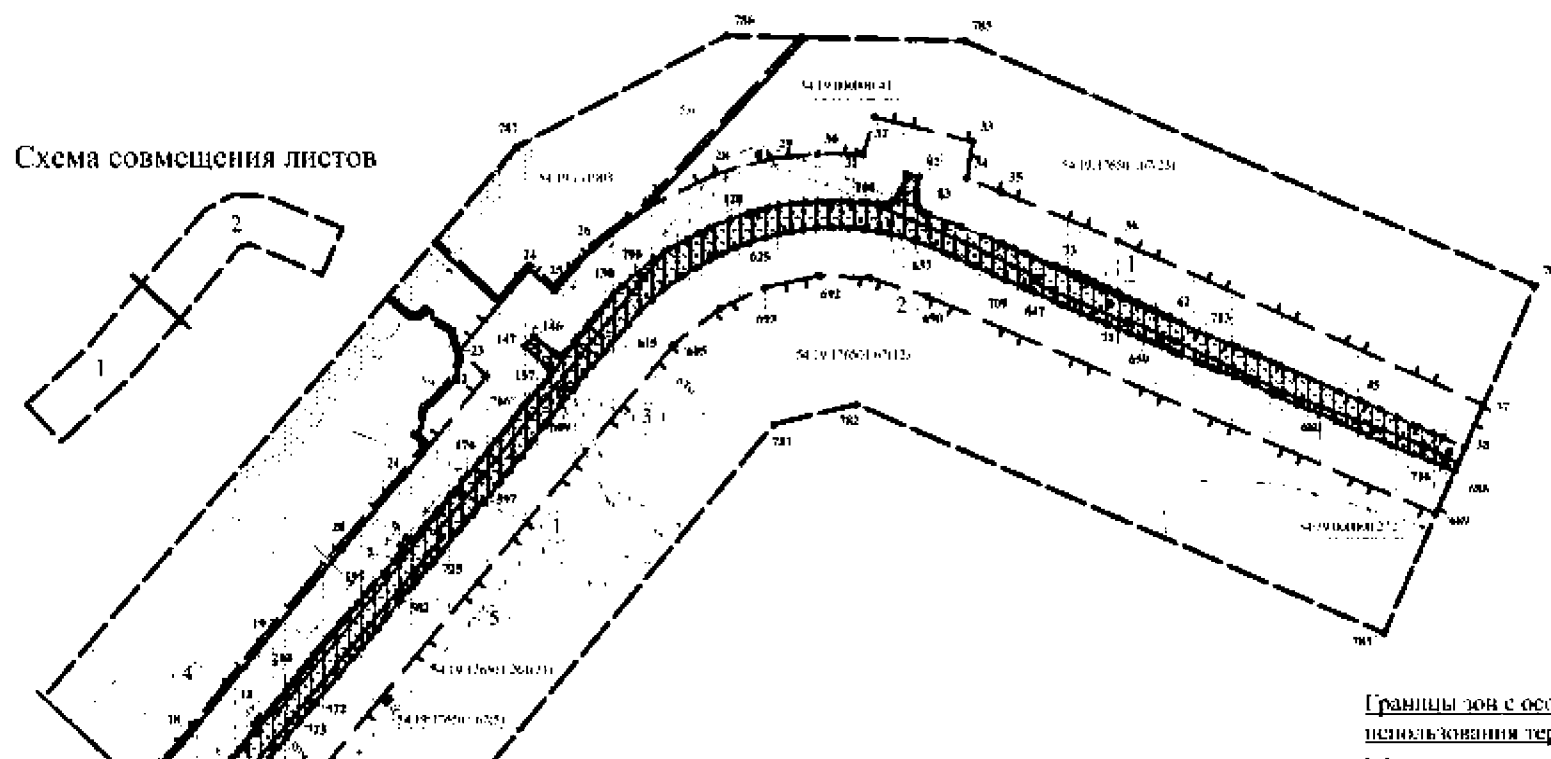


Схема совмещения листов



к проекту
региональн
межмуниц
а/д «К-19р
в граница
сельсовет
проекту ме

Чертеж межевания территории для размещения объекта регионального значения автомобильной дороги регионального значения «Инская – Барышево – 39 км а/д «К-19р» (в гр. района)» на участке км 17+939 – км 21+000 в границах территории сельского поселения Березовский сельсовет Новосибирского района Новосибирской области



к проекту
региональн
междуниц
а/д «К-19р
в граница
сельсовет
проекту ме

Чертеж межевания территории для размещения объекта регионального значения автомобильной дороги регионального значения «Инская – Барышево – 39 км а/д «К-19р» (в гр. района)» на участке км 17+939 – км 21+000 в границах территории образования Березовский сельсовет Новосибирского района Новосибирской области

Экспликация изменяемых земельных участков на кадастровом плане территории		
Кадастровый номер	Площадь, га	Условный номер образуемого земельного участка
54:19:176501:67	3458,1195	2
54:19:176501:388	23,4708	4
54:19:176501:261	1917,9144	3
54:19:000000:43	32,5057	1

Экспликация образуемых земельных участков на кадастровом плане территории		
Условный номер	Вид разрешенного использования	Площадь, га

Экспликация образуемых земельных участков, которые после образования будут относиться к территориям общего пользования		
Условный номер	Вид разрешенного использования	Площадь, га
1	Автомобильные дороги общего пользования	4,5080
2	Автомобильные дороги общего пользования	4,4535
3	Автомобильные дороги общего пользования	0,1094
4	Автомобильные дороги общего пользования	0,5052
5	Автомобильные дороги общего пользования	0,1360

Экспликация, подлежащих образованию земельных участков предполагаемых к изъятию для государственных нужд		
--	--	--

О
№ п/п
1
2
3
4
5
6
7
8

к проекту планиров
объекта региональ
дороги межмуницип
Барышево – 39 км
участке км 17+9
муниципального
сельсовет Новоси
области и проекту м

**Чертеж межевания территории для размещения объекта регионального знач
дороги межмуниципального значения «Инская – Барышево – 39 км а/д «К-19р» (с
км 17+939 – км 21+000 в границах муниципального образования Березовский се
района Новосибирской области**

				Описание границ придорожной полосы							
№ п/п	№ точки	X	Y	№ п/п	№ точки	X	Y	№ п/п	№ точки	X	Y
1	12	482809.060	4226588.920	58	69	484298.181	4228507.520	115			
2	13	483046.260	4226835.580	59	70	484302.110	4228498.646	116			
3	14	483086.420	4226882.360	60	71	484304.212	4228493.478	117			
4	15	483142.460	4226939.250	61	72	484307.420	4228485.287	118			
5	16	483301.900	4227119.520	62	73	484311.554	4228474.416	119			
6	17	483454.790	4227251.540	63	74	484323.712	4228444.047	120			
7	18	483817.490	4227558.760	64	75	484330.000	4228428.940	121			
8	19	483903.700	4227627.600	65	76	484334.850	4228417.661	122			
9	20	484013.390	4227719.370	66	77	484343.067	4228397.973	123			
10	21	484087.840	4227783.820	67	78	484343.537	4228396.833	124			
11	22	484195.150	4227872.300	68	79	484352.639	4228374.300	125			
12	23	484221.330	4227842.940	69	80	484365.380	4228340.738	126			
13	24	484308.170	4227916.780	70	81	484366.822	4228336.148	127			
14	25	484284.980	4227943.850	71	82	484367.157	4228335.549	128			
15	26	484328.410	4227982.930	72	83	484368.459	4228332.820	129			
16	27	484372.330	4228040.460	73	84	484369.550	4228330.826	130			
17	28	484407.870	4228112.850	74	85	484371.884	4228329.488	131			
18	29	484424.920	4228173.630	75	86	484371.974	4228329.438	132			
19	30	484429.510	4228222.130	76	87	484374.149	4228328.671	133			
20	31	484428.930	4228270.230	77	88	484376.469	4228328.010	134			
21	32	484468.590	4228282.690	78	89	484380.489	4228327.591	135			
22	33	484442.410	4228386.770	79	90	484384.980	4228327.321	136			
23	34	484403.810	4228380.390	80	91	484390.961	4228327.591	137			
24	35	484389.330	4228416.980	81	92	484405.152	4228329.938	138			
25	36	484338.060	4228539.670	82	93	484408.597	4228316.248	139			
26	37	484164.630	4228926.780	83	94	484392.557	4228311.208	140			
27	38	484119.270	4228906.960	84	95	484389.201	4228309.900	141			
28	39	484126.920	4228890.330	85	96	484386.590	4228308.421	142			
29	40	484130.113	4228883.380	86	97	484383.020	4228305.928	143			
30	41	484134.563	4228873.698	87	98	484381.970	4228305.279	144			
31	42	484142.167	4228857.038	88	99	484381.391	4228304.921	145			
32	43	484152.247	4228834.558	89	100	484379.941	4228303.441	146			
33	44	484160.117	4228817.257	90	101	484379.216	4228302.347	147			
34	45	484169.802	4228795.507	91	102	484378.419	4228300.960	148			
35	46	484179.282	4228773.900	92	103	484377.379	4228298.931	149			
36	47	484180.947	4228769.980	93	104	484376.701	4228297.068	150			

к проекту планиров
объекта региональ
дороги межмуницип
Барышево – 39 км
участке км 17+9
муниципального
сельсовет Новоси
области и проекту м

**Чертеж межевания территории для размещения объекта регионального знач
дороги межмуниципального значения «Инская – Барышево – 39 км а/д «К-19р» (к
км 17+939 – км 21+000 в границах муниципального образования Березовский се
района Новосибирской области**

Описание границ придорожной полосы, продолжение											
№ п/п	№ точки	X	Y	№ п/п	№ точки	X	Y	№ п/п	№ точки	X	Y
172	183	484039.950	4227808.310	229	233	483744.090	4227563.190	286			
173	184	484033.678	4227803.039	230	234	483733.893	4227554.777	287			
174	8	484023.347	4227794.073	231	235	483730.499	4227551.970	288			
175	7	484022.549	4227793.381	232	236	483726.811	4227548.921	289			
176	6	484022.452	4227791.911	233	237	483719.449	4227542.821	290			
177	185	484022.439	4227791.708	234	238	483712.083	4227536.717	291			
178	186	484023.031	4227789.760	235	239	483708.403	4227533.660	292			
179	187	484024.710	4227787.329	236	240	483704.686	4227530.588	293			
180	188	484017.410	4227781.110	237	241	483697.647	4227525.047	294			
181	189	484014.819	4227783.271	238	242	483684.991	4227514.358	295			
182	190	484013.463	4227783.707	239	243	483672.231	4227503.601	296			
183	5	484012.241	4227783.659	240	244	483669.050	4227500.911	297			
184	4	484012.060	4227783.650	241	245	483665.840	4227498.241	298			
185	3	484006.371	4227779.170	242	246	483659.403	4227492.927	299			
186	2	484002.062	4227775.433	243	247	483649.728	4227485.007	300			
187	191	483999.717	4227773.398	244	248	483618.329	4227457.850	301			
188	192	483987.231	4227762.921	245	249	483612.080	4227452.341	302			
189	193	483976.653	4227753.667	246	250	483605.740	4227446.941	303			
190	194	483971.660	4227749.480	247	251	483599.831	4227441.931	304			
191	195	483965.399	4227744.080	248	252	483596.880	4227439.429	305			
192	196	483955.807	4227735.937	249	253	483593.929	4227436.921	306			
193	197	483947.511	4227728.910	250	254	483588.020	4227431.917	307			
194	198	483940.402	4227722.556	251	255	483577.302	4227422.759	308			
195	199	483937.050	4227719.631	252	256	483571.001	4227417.350	309			
196	200	483933.700	4227716.711	253	257	483564.670	4227411.961	310			
197	201	483926.870	4227711.427	254	258	483561.491	4227409.281	311			
198	202	483923.610	4227708.500	255	259	483555.148	4227403.937	312			
199	203	483920.410	4227705.787	256	260	483548.550	4227398.370	313			
200	204	483913.771	4227699.761	257	261	483542.250	4227392.929	314			
201	205	483910.357	4227696.980	258	262	483539.098	4227390.189	315			
202	206	483907.010	4227694.250	259	263	483535.947	4227387.449	316			
203	207	483903.648	4227691.539	260	264	483532.771	4227384.788	317			
204	208	483900.284	4227688.828	261	265	483527.859	4227380.520	318			
205	209	483893.298	4227683.219	262	266	483528.740	4227379.491	319			
206	210	483886.298	4227677.627	263	267	483520.960	4227372.940	320			
207	211	483882.629	4227674.711	264	268	483520.161	4227372.818	321			

к проекту планиров
объекта региональ
дороги межмуницип
Барышево – 39 км
участке км 17+9
муниципального
сельсовет Новоси
области и проекту м

**Чертеж межевания территории для размещения объекта регионального знач
дороги межмуниципального значения «Инская – Барышево – 39 км а/д «К-19р» (к
км 17+939 – км 21+000 в границах муниципального образования Березовский се
района Новосибирской области**

Описание границ придорожной полосы, продолжение									
№ п/п	№ точки	X	Y		№ п/п	№ точки	X	Y	№ п/п
343	347	483082.901	4226949.588		400	404	482833.448	4226732.040	457
344	348	483078.509	4226944.717		401	405	482840.949	4226739.941	458
345	349	483064.261	4226930.640		402	406	482845.634	4226744.898	459
346	350	483052.589	4226919.188		403	407	482847.979	4226747.377	460
347	351	483049.078	4226915.810		404	408	482856.582	4226756.480	461
348	352	483044.597	4226909.989		405	409	482865.979	4226766.409	462
349	353	483039.739	4226903.769		406	410	482872.241	4226773.030	463
350	354	483036.478	4226899.639		407	411	482878.513	4226779.648	464
351	355	483029.877	4226891.410		408	412	482881.650	4226782.951	465
352	356	483018.460	4226878.791		409	413	482887.929	4226789.561	466
353	357	483013.269	4226873.329		410	414	482891.270	4226793.081	467
354	358	483010.620	4226870.641		411	415	482901.319	4226803.651	468
355	359	483007.494	4226867.459		412	416	482911.116	4226813.638	469
356	360	482996.130	4226855.847		413	417	482917.001	4226819.811	470
357	361	482988.178	4226847.789		414	418	482945.017	4226849.186	471
358	362	482985.521	4226845.108		415	419	482950.249	4226854.571	472
359	363	482980.210	4226839.770		416	420	482952.560	4226856.960	473
360	364	482979.887	4226839.439		417	421	482954.876	4226859.350	474
361	365	482977.888	4226837.396		418	422	482957.190	4226861.740	475
362	366	482975.569	4226835.020		419	423	482959.821	4226864.448	476
363	367	482973.240	4226832.650		420	424	482965.103	4226869.847	477
364	368	482965.149	4226824.280		421	425	482967.756	4226872.539	478
365	369	482959.832	4226818.548		422	426	482973.089	4226877.907	479
366	370	482946.347	4226803.870		423	427	482977.832	4226883.197	480
367	371	482937.540	4226794.351		424	428	482980.630	4226886.578	481
368	372	482928.031	4226784.871		425	429	482983.467	4226890.036	482
369	373	482917.903	4226774.449		426	430	482986.300	4226893.491	483
370	374	482911.149	4226767.496		427	431	482991.332	4226899.537	484
371	375	482904.867	4226760.918		428	432	482998.063	4226906.889	485
372	376	482892.222	4226747.758		429	433	483000.199	4226908.721	486
373	377	482879.637	4226734.608		430	434	483001.088	4226910.748	487
374	378	482873.351	4226727.961		431	435	483001.064	4226911.930	488
375	379	482866.112	4226720.677		432	436	483001.129	4226913.137	489
376	380	482858.607	4226713.108		433	437	483001.089	4226914.270	490
377	381	482853.513	4226707.930		434	438	483000.159	4226915.321	491
378	382	482847.437	4226701.856		435	439	482999.528	4226916.349	492

Г
к проекту планиров
объекта региональ
дороги межмуницип
Барышево – 39 км
участке км 17+9
муниципального
сельсовет Новосиб
области и проекту м

**Чертеж межевания территории для размещения объекта регионального знач
дороги межмуниципального значения «Инская – Барышево – 39 км а/д «К-19р» (к
км 17+939 – км 21+000 в границах муниципального образования Березовский се
района Новосибирской области**

Описание границ придорожной полосы, продолжение									
№ п/п	№ точки	X	Y		№ п/п	№ точки	X	Y	№ п/п
514	518	483359.640	4227294.831		569	575	483898.639	4227731.771	626
515	519	483354.101	4227285.369		570	576	483908.760	4227740.219	627
516	520	483352.650	4227282.461		571	577	483918.723	4227748.470	628
517	521	483352.250	4227280.260		572	578	483928.529	4227756.549	629
518	522	483352.349	4227277.507		573	579	483938.253	4227764.437	630
519	523	483352.900	4227276.101		574	580	483941.459	4227766.951	631
520	524	483353.589	4227275.987		575	581	483956.120	4227778.481	632
521	525	483354.250	4227276.001		576	582	483959.666	4227781.606	633
522	526	483355.748	4227277.400		577	583	483970.129	4227790.510	634
523	527	483369.510	4227290.350		578	584	483972.720	4227793.140	635
524	528	483376.061	4227296.527		579	585	483975.319	4227795.771	636
525	529	483380.006	4227300.208		580	586	483978.739	4227798.630	637
526	530	483383.920	4227303.857		581	587	483995.260	4227812.431	638
527	531	483389.777	4227309.307		582	588	483999.770	4227816.211	639
528	532	483391.820	4227311.180		583	589	484006.929	4227822.380	640
529	533	483393.868	4227313.058		584	590	484010.170	4227824.967	641
530	534	483400.130	4227318.661		585	591	484030.361	4227841.310	642
531	535	483406.560	4227324.378		586	592	484033.871	4227844.190	643
532	536	483411.320	4227328.577		587	593	484039.761	4227849.060	644
533	537	483413.679	4227330.710		588	594	484042.701	4227851.510	645
534	538	483426.299	4227341.700		589	595	484048.338	4227856.179	646
535	539	483429.230	4227344.050		590	596	484053.720	4227860.617	647
536	540	483432.160	4227346.400		591	597	484061.157	4227866.799	648
537	541	483446.510	4227358.400		592	598	484070.870	4227875.421	649
538	542	483458.961	4227368.881		593	599	484083.664	4227886.870	650
539	543	483468.599	4227376.870		594	600	484095.219	4227896.470	651
540	544	483477.212	4227384.047		595	601	484108.943	4227907.199	652
541	545	483491.049	4227395.491		596	602	484121.001	4227916.359	653
542	546	483500.531	4227403.641		597	603	484127.550	4227920.820	654
543	547	483510.387	4227411.497		598	604	484143.439	4227934.270	655
544	548	483520.229	4227419.189		599	605	484147.480	4227937.250	656
545	549	483530.149	4227427.321		600	606	484153.380	4227941.501	657
546	550	483549.466	4227443.060		601	607	484164.911	4227950.361	658
547	551	483562.357	4227453.588		602	608	484167.333	4227952.300	659
548	552	483572.760	4227462.221		603	609	484178.703	4227961.407	660
549	553	483588.079	4227474.610		604	610	484180.753	4227963.050	661

Г
к проекту планиров
объекта региональ
дороги межмуницип
Барышево – 39 км
участке км 17+9
муниципального
сельсовет Новосиб
области и проекту м

**Чертеж межевания территории для размещения объекта регионального знач
дороги межмуниципального значения «Инская – Барышево – 39 км а/д «К-19р» (к
км 17+939 – км 21+000 в границах муниципального образования Березовский се
района Новосибирской области**

Описание границ придорожной полосы продолжение									
№ п/п	№ точки	X	Y		№ п/п	№ точки	X	Y	№ п/п
683	689	484049.780	4228876.710		688	694	484266.220	4228118.870	693
684	690	484279.490	4228337.920		689	695	484227.910	4228069.590	694
685	691	484298.950	4228277.490		690	696	483360.930	4227350.680	695
686	692	484301.020	4228224.320		691	697	483322.460	4227371.620	696
687	693	484288.410	4228165.710		692	698	483290.390	4227311.830	697

Описание границ образуемого земельного участка № 1 на кадастровом плане									
№ п/п	№ точки	X	Y		№ п/п	№ точки	X	Y	№ п/п
1	364	482979.887	4226839.439		48	127	484291.246	4228016.400	95
2	747	483041.210	4226908.401		49	126	484319.041	4228048.679	96
3	746	483107.860	4226979.736		50	125	484325.532	4228059.584	97
4	340	483115.248	4226987.749		51	706	484299.440	4228038.402	98
5	339	483115.685	4226988.223		52	705	484292.620	4228032.871	99
6	338	483122.250	4226997.100		53	704	484195.090	4227953.670	100
7	337	483124.110	4227000.760		54	763	484194.394	4227953.104	101
8	336	483134.592	4227010.868		55	764	484193.010	4227951.980	102
9	335	483138.051	4227014.541		56	765	484188.940	4227948.668	103
10	334	483151.799	4227029.138		57	766	484184.354	4227944.945	104
11	333	483155.189	4227032.811		58	730	484183.880	4227944.562	105
12	332	483162.481	4227040.581		59	729	484091.330	4227869.421	106
13	331	483174.790	4227054.711		60	728	484088.970	4227867.501	107
14	330	483178.236	4227058.599		61	727	484031.090	4227820.489	108
15	329	483181.833	4227062.629		62	726	484024.630	4227824.629	109
16	328	483184.694	4227065.809		63	725	484007.330	4227810.381	110
17	327	483188.091	4227070.502		64	724	483967.870	4227777.801	111
18	756	483189.490	4227078.176		65	723	483830.280	4227663.364	112
19	755	483203.360	4227094.080		66	722	483715.560	4227568.328	113
20	758	483238.780	4227134.710		67	721	483700.500	4227547.652	114
21	759	483331.870	4227219.235		68	720	483527.560	4227413.584	115
22	760	483340.330	4227226.917		69	719	483465.850	4227363.858	116
23	761	483476.850	4227350.875		70	718	483353.620	4227261.417	117
24	762	483538.030	4227400.187		71	767	483343.340	4227252.562	118
25	1	483843.390	4227647.195		72	743	483334.441	4227244.476	119

Г
к проекту планиров
объекта региональ
дороги межмуницип
Барышево – 39 км
участке км 17+9
муниципального
сельсовет Новоси
области и проекту м

**Чертеж межевания территории для размещения объекта регионального значения
дороги межмуниципального значения «Инская – Барышево – 39 км а/д «К-19р» (с
км 17+939 – км 21+000 в границах муниципального образования Березовский се
района Новосибирской области**

Описание границ образуемого земельного участка № 2 на кадастровом плане т									
№ п/п	№ точки	X	Y	№ п/п	№ точки	X	Y	№ п/п	№ точки
1	704	484195.090	4227953.670	58	663	484226.057	4228587.858	115	
2	705	484292.620	4228032.871	59	662	484228.600	4228582.251	116	
3	706	484299.440	4228038.402	60	661	484229.893	4228579.456	117	
4	125	484325.532	4228059.584	61	660	484232.879	4228573.170	118	
5	124	484328.839	4228065.140	62	659	484234.331	4228568.241	119	
6	123	484339.393	4228084.668	63	658	484236.881	4228561.750	120	
7	122	484345.721	4228096.270	64	657	484241.551	4228550.129	121	
8	121	484351.431	4228108.160	65	656	484245.191	4228541.081	122	
9	120	484361.160	4228130.801	66	655	484249.348	4228530.788	123	
10	119	484367.750	4228150.151	67	654	484250.908	4228526.920	124	
11	118	484370.859	4228161.271	68	653	484254.030	4228519.187	125	
12	117	484373.290	4228170.370	69	652	484257.431	4228510.767	126	
13	116	484375.581	4228181.899	70	651	484261.476	4228500.767	127	
14	115	484377.269	4228194.250	71	650	484269.040	4228483.210	128	
15	114	484378.810	4228209.700	72	649	484271.183	4228478.858	129	
16	113	484379.520	4228223.629	73	648	484274.367	4228472.376	130	
17	112	484379.631	4228236.260	74	647	484283.942	4228451.567	131	
18	111	484379.649	4228248.021	75	646	484287.870	4228442.508	132	
19	110	484379.723	4228256.768	76	645	484296.321	4228421.580	133	
20	109	484378.880	4228269.270	77	644	484302.010	4228409.611	134	
21	108	484378.509	4228276.724	78	643	484310.159	4228391.317	135	
22	707	484334.210	4228382.586	79	642	484312.351	4228386.468	136	
23	708	484299.010	4228455.565	80	641	484315.090	4228380.361	137	
24	709	484295.280	4228449.884	81	640	484319.861	4228369.687	138	
25	710	484285.610	4228471.354	82	639	484323.341	4228362.200	139	
26	711	484251.400	4228550.371	83	638	484325.631	4228357.251	140	
27	712	484254.240	4228552.050	84	637	484338.448	4228323.217	141	
28	713	484232.680	4228599.430	85	636	484342.190	4228311.231	142	
29	714	484178.770	4228714.108	86	635	484345.910	4228296.961	143	
30	715	484122.260	4228864.068	87	634	484348.281	4228285.881	144	
31	716	484115.675	4228876.663	88	633	484350.129	4228271.321	145	
32	717	484103.399	4228900.092	89	632	484351.270	4228255.271	146	
33	688	484095.177	4228896.507	90	631	484351.511	4228238.797	147	
34	687	484100.453	4228883.787	91	630	484350.927	4228220.580	148	
35	686	484112.451	4228854.146	92	629	484349.367	4228207.367	149	
36	685	484122.303	4228828.507	93	628	484347.509	4228195.471	150	

к проекту планиров
объекта региональ
дороги межмуницип
Барышево – 39 км
участке км 17+9
муниципального
сельсовет Новоси
области и проекту м

**Чертеж межевания территории для размещения объекта регионального знач
дороги межмуниципального значения «Инская – Барышево – 39 км а/д «К-19р» (к
км 17+939 – км 21+000 в границах муниципального образования Березовский се
района Новосибирской области**

Описание границ образуемого земельного участка № 2 на кадастровом плане территории									
№ п/п	№ точки	X	Y		№ п/п	№ точки	X	Y	№ п/п
172	562	483703.578	4227569.530		229	741	483309.080	4227221.454	286
173	561	483688.864	4227557.239		230	742	483315.290	4227227.077	287
174	560	483672.050	4227542.971		231	743	483334.441	4227244.476	288
175	559	483662.284	4227535.209		232	510	483329.770	4227269.798	289
176	558	483652.588	4227527.276		233	509	483329.562	4227267.440	290
177	557	483636.439	4227514.099		234	508	483329.312	4227264.386	291
178	556	483623.549	4227503.467		235	507	483328.461	4227259.828	292
179	555	483610.729	4227492.920		236	506	483327.810	4227255.970	293
180	554	483600.960	4227485.081		237	505	483325.359	4227251.011	294
181	553	483588.079	4227474.610		238	504	483323.130	4227248.141	295
182	552	483572.760	4227462.221		239	503	483315.909	4227242.208	296
183	551	483562.357	4227453.588		240	502	483313.521	4227240.231	297
184	550	483549.466	4227443.060		241	501	483308.250	4227236.480	298
185	549	483530.149	4227427.321		242	500	483301.300	4227229.620	299
186	548	483520.229	4227419.189		243	499	483299.173	4227227.430	300
187	547	483510.387	4227411.497		244	498	483289.811	4227218.540	301
188	546	483500.531	4227403.641		245	497	483274.857	4227201.818	302
189	545	483491.049	4227395.491		246	496	483265.161	4227191.720	303
190	544	483477.212	4227384.047		247	495	483258.623	4227185.148	304
191	543	483468.599	4227376.870		248	494	483251.881	4227178.741	305
192	542	483458.961	4227368.881		249	493	483241.932	4227168.870	306
193	541	483446.510	4227358.400		250	492	483231.729	4227159.147	307
194	540	483432.160	4227346.400		251	491	483225.049	4227151.908	308
195	539	483429.230	4227344.050		252	490	483215.897	4227142.868	309
196	538	483426.299	4227341.700		253	489	483214.320	4227140.671	310
197	537	483413.679	4227330.710		254	488	483212.621	4227138.891	311
198	536	483411.320	4227328.577		255	487	483209.170	4227135.258	312
199	535	483406.560	4227324.378		256	486	483203.871	4227129.711	313
200	534	483400.130	4227318.661		257	485	483202.099	4227127.871	314
201	533	483393.868	4227313.058		258	484	483200.320	4227126.030	315
202	532	483391.820	4227311.180		259	483	483194.171	4227119.731	316
203	531	483389.777	4227309.307		260	482	483186.791	4227110.820	317
204	530	483383.920	4227303.857		261	481	483184.861	4227108.860	318
205	529	483380.006	4227300.208		262	480	483182.677	4227106.747	319
206	528	483376.061	4227296.527		263	479	483172.997	4227097.649	320
207	527	483369.510	4227290.350		264	478	483164.520	4227090.149	321

Г
к проекту планиров
объекта региональ
дороги межмуницип
Барышево – 39 км
участке км 17+9
муниципального
сельсовет Новоси
области и проекту м

**Чертеж межевания территории для размещения объекта регионального знач
дороги межмуниципального значения «Инская – Барышево – 39 км а/д «К-19р» (к
км 17+939 – км 21+000 в границах муниципального образования Березовский се
района Новосибирской области**

Описание границ образуемого земельного участка № 2 на кадастровом плане территории									
№ п/п	№ точки	X	Y	№ п/п	№ точки	X	Y	№ п/п	№ точки
343	399	482801.253	4226697.689	400	345	483092.520	4226961.420	457	
344	398	482800.103	4226696.039	401	344	483099.331	4226967.630	458	
345	397	482791.959	4226687.448	402	343	483104.251	4226972.096	459	
346	396	482789.240	4226684.580	403	342	483111.390	4226982.840	460	
347	395	482786.520	4226681.711	404	341	483113.279	4226985.190	461	
348	394	482773.149	4226667.481	405	340	483115.248	4226987.749	462	
349	393	482770.490	4226664.621	406	746	483107.860	4226979.736	463	
350	392	482760.750	4226654.170	407	747	483041.210	4226908.401	464	
351	391	482751.080	4226643.651	408	147	484226.141	4227912.670	465	
352	389	482778.602	4226630.758	409	146	484237.540	4227922.361	466	
353	388	482788.359	4226641.149	410	145	484220.071	4227942.741	467	
354	387	482797.001	4226650.221	411	144	484217.440	4227946.251	468	
355	386	482807.882	4226661.407	412	143	484216.150	4227948.740	469	
356	385	482818.869	4226672.738	413	142	484215.671	4227950.451	470	
357	384	482830.090	4226684.161	414	141	484216.461	4227952.018	471	
358	383	482835.749	4226689.991	415	140	484216.849	4227952.779	472	
359	382	482847.427	4226701.856	416	139	484217.197	4227953.256	473	
360	381	482853.513	4226707.930	417	138	484219.021	4227955.491	474	
361	380	482858.607	4226713.108	418	137	484222.459	4227958.241	475	
362	379	482866.112	4226720.677	419	136	484229.827	4227964.118	476	
363	378	482873.351	4226727.961	420	135	484233.762	4227967.246	477	
364	377	482879.637	4226734.608	421	134	484239.341	4227971.821	478	
365	376	482892.222	4226747.758	422	133	484246.259	4227977.030	479	
366	375	482904.867	4226760.918	423	132	484251.338	4227980.960	480	
367	374	482911.149	4226767.496	424	131	484260.879	4227988.630	481	
368	373	482917.903	4226774.449	425	130	484272.860	4227998.621	482	
369	372	482928.031	4226784.871	426	129	484282.300	4228006.901	483	
370	371	482937.540	4226794.351	427	128	484290.444	4228015.549	484	
371	370	482946.347	4226803.870	428	748	484252.784	4227985.007	485	
372	369	482959.832	4226818.548	429	153	484198.047	4227940.614	486	
373	368	482965.149	4226824.280	430	152	484199.510	4227940.721	487	
374	367	482973.240	4226832.650	431	151	484200.933	4227940.369	488	
375	366	482975.569	4226835.020	432	150	484202.370	4227939.141	489	
376	365	482977.888	4226837.396	433	149	484204.011	4227937.409	490	
377	364	482979.887	4226839.439	434	148	484207.012	4227934.119	491	
378	744	482851.640	4226717.570	435	77	484343.067	4228397.973	492	

к проекту планиров
объекта региональ
дороги межмуницип
Барышево – 39 км
участке км 17+9
муниципального
сельсовет Новоси
области и проекту м

**Чертеж межевания территории для размещения объекта регионального знач
дороги межмуниципального значения «Инская – Барышево – 39 км а/д «К-19р» (к
км 17+939 – км 21+000 в границах муниципального образования Березовский се
района Новосибирской области**

Описание границ образуемого земельного участка № 2 на кадастровом плане территории продолжение							
№ п/п	№ точки	X	Y		№ п/п	№ точки	X
514	162	484166.718	4227913.699		516	160	484177.468
515	161	484171.752	4227918.057		517	757	484169.337

Описание границ образуемого земельного участка № 3 на кадастровом плане территории продолжение							
№ п/п	№ точки	X	Y		№ п/п	№ точки	X
1	769	483342.738	4227303.651		10	775	483335.672
2	516	483346.601	4227301.548		11	730	484183.880
3	718	483353.620	4227261.417		12	766	484184.354
4	767	483343.340	4227252.562		13	765	484188.940
5	770	483334.440	4227244.477		14	764	484193.010
6	771	483329.772	4227269.798		15	763	484194.394
7	772	483330.114	4227273.650		16	704	484195.090
8	773	483330.965	4227278.107		17	609	484178.703
9	774	483332.367	4227282.414		18	608	484167.333

Описание границ образуемого земельного участка № 4 на кадастровом плане тер							
№ п/п	№ точки	X	Y		№ п/п	№ точки	X
1	324	483207.082	4227092.372		37	288	483400.930
2	323	483212.743	4227098.298		38	287	483403.019
3	322	483218.837	4227105.340		39	286	483409.000
4	321	483229.342	4227116.018		40	285	483417.519
5	320	483234.784	4227121.496		41	284	483419.603
6	319	483238.220	4227125.291		42	283	483421.690
7	318	483239.921	4227127.160		43	282	483430.389
8	317	483248.609	4227136.250		44	281	483434.669
9	316	483254.908	4227143.017		45	280	483439.229
10	315	483267.410	4227155.760		46	279	483449.273
11	314	483271.269	4227159.188		47	278	483457.821
12	313	483284.561	4227171.981		48	277	483463.511
13	312	483287.947	4227175.157		49	276	483466.359
14	311	483291.182	4227178.468		50	275	483469.130
15	310	483297.760	4227185.029		51	274	483475.362
							4227336.317
						№ п/п	
						73	
						74	
						75	
						76	
						77	
						78	
						79	
						80	
						81	
						82	
						83	
						84	
						85	
						86	
						87	

П
к проекту планиров
объекта региональ
дороги межмуницип
Барышево – 39 км
участке км 17+9
муниципального
сельсовет Новоси
области и проекту м

**Чертеж межевания территории для размещения объекта регионального знач
дороги межмуниципального значения «Инская – Барышево – 39 км а/д «К-19р» (км 17+939 – км 21+000 в границах муниципального образования Березовский се
района Новосибирской области**

Описание границ образуемого земельного участка № 4 на кадастровом плане террито									
№ п/п	№ точки	X	Y		№ п/п	№ точки	X	Y	№ п/п
109	216	483853.077	4227651.286		123	202	483923.610	4227708.500	137
110	215	483856.130	4227653.699		124	201	483926.870	4227711.427	138
111	214	483863.893	4227659.838		125	200	483933.700	4227716.711	139
112	213	483867.770	4227662.911		126	199	483937.050	4227719.631	140
113	212	483875.310	4227668.891		127	198	483940.402	4227722.556	141
114	211	483882.639	4227674.711		128	197	483947.511	4227728.910	142
115	210	483886.298	4227677.627		129	196	483955.807	4227735.937	143
116	209	483893.298	4227683.219		130	195	483965.399	4227744.080	144
117	208	483900.284	4227688.828		131	194	483971.660	4227749.480	145
118	207	483903.648	4227691.539		132	193	483976.653	4227753.667	146
119	206	483907.010	4227694.250		133	192	483987.231	4227762.921	147
120	205	483910.357	4227696.980		134	191	483999.717	4227773.398	148
121	204	483913.771	4227699.761		135	2	484002.062	4227775.433	149
122	203	483920.410	4227705.787		136	1	483843.390	4227647.195	150

Описание границ образуемого земельного участка № 5 на кадастровом плане территории продолжение									
№ п/п	№ точки	X	Y		№ п/п	№ точки	X		
1	1	483843.390	4227647.195		7	7	484022.549		
2	2	484002.062	4227775.433		8	8	484023.347		
3	3	484006.371	4227779.170		9	9	484020.168		
4	4	484012.060	4227783.650		10	10	483978.330		
5	5	484012.241	4227783.659		11	11	483840.760		
6	6	484022.452	4227791.911						