



ПРАВИТЕЛЬСТВО НОВОСИБИРСКОЙ ОБЛАСТИ

ПОСТАНОВЛЕНИЕ

от 27.12.2016 № 456-п

г. Новосибирск

Об утверждении границ зон охраны, особых режимов использования земель в границах территорий зон охраны и требований к градостроительным регламентам в границах территорий данных зон объектов культурного наследия (памятников истории и культуры) народов Российской Федерации, расположенных на территории Кыштовского района Новосибирской области

В соответствии со статьей 34 Федерального закона от 25.06.2002 № 73-ФЗ «Об объектах культурного наследия (памятниках истории и культуры) народов Российской Федерации», статьями 4, 10 Закона Новосибирской области от 25.12.2006 № 79-ОЗ «Об объектах культурного наследия (памятниках истории и культуры) народов Российской Федерации, расположенных на территории Новосибирской области», постановлением Правительства Российской Федерации от 12.09.2015 № 972 «Об утверждении Положения о зонах охраны объектов культурного наследия (памятников истории и культуры) народов Российской Федерации и о признании утратившими силу отдельных положений нормативных правовых актов Правительства Российской Федерации», на основании заключения государственной историко-культурной экспертизы, в целях обеспечения сохранности объектов культурного наследия (памятников истории и культуры) народов Российской Федерации, расположенных на территории Кыштовского района Новосибирской области, Правительство Новосибирской области **п о с т а н о в л я е т**:

1. Утвердить границы зон охраны объектов культурного наследия (памятников истории и культуры) народов Российской Федерации, расположенных на территории Кыштовского района Новосибирской области, согласно приложениям № 1-8.

2. Утвердить особые режимы использования земель в границах территорий зон охраны и требования к градостроительным регламентам в границах территорий данных зон объектов культурного наследия (памятников истории и культуры) народов Российской Федерации, расположенных на территории Кыштовского района Новосибирской области, согласно приложениям № 9-16.

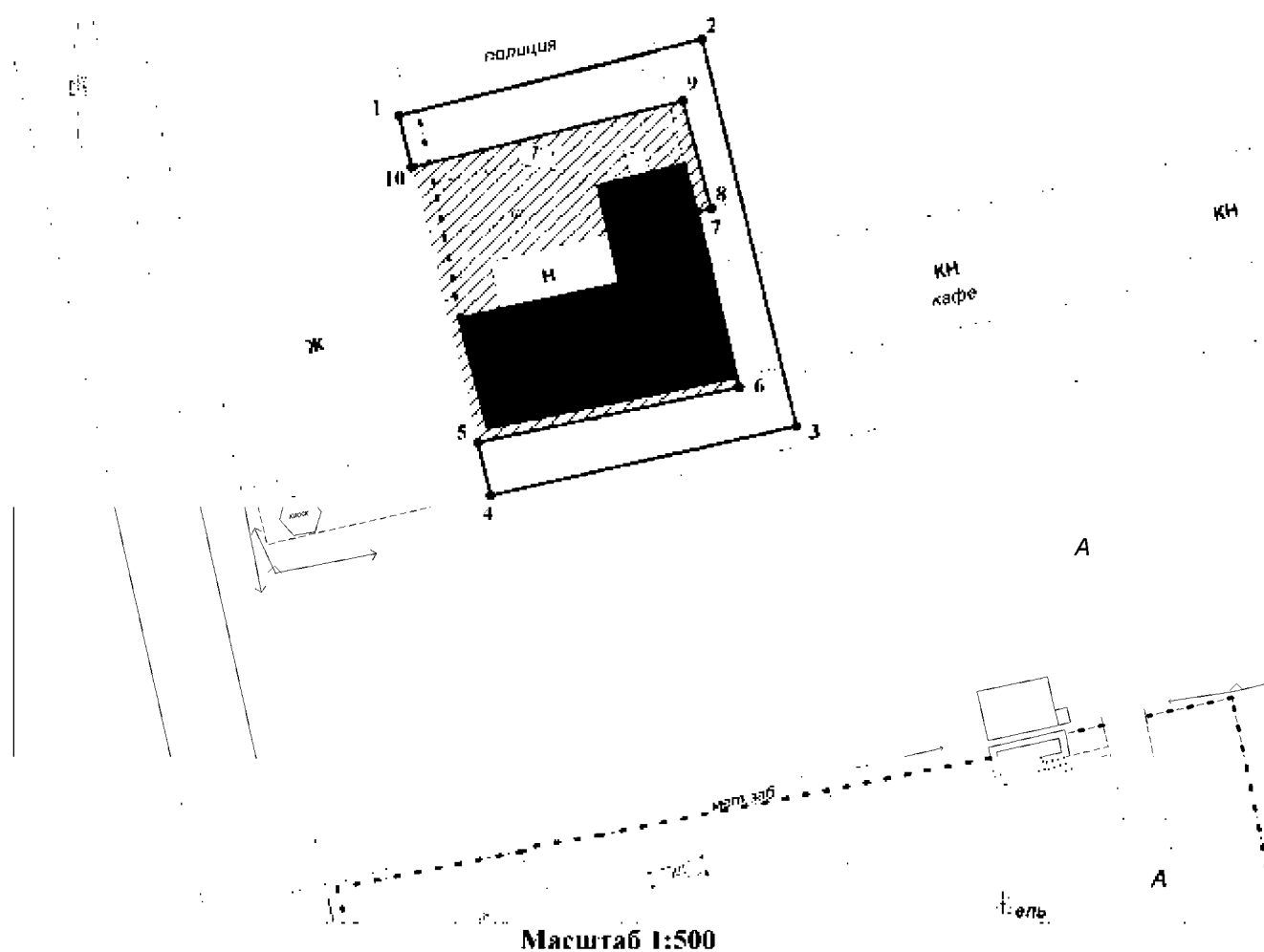
3. Контроль за исполнением настоящего постановления возложить на заместителя Губернатора Новосибирской области Титкова А.П.

Губернатор Новосибирской области

В.Ф. Городецкий

ПРИЛОЖЕНИЕ № 1
к постановлению Правительства
Новосибирской области
от 27.12.2016 № 456-п

ГРАНИЦЫ ОХРАННОЙ ЗОНЫ
объекта культурного наследия регионального значения – памятника
«2-х этажный кирпичный дом», расположенного по адресу:
Новосибирская область, Кыштовский район, с. Кыштовка,
ул. Кооперативная, 11



Применяемые обозначения:



- объект культурного наследия;



- граница охранной зоны объекта культурного наследия;



- территория объекта культурного наследия;



- характерная (поворотная) точка границы охранной зоны объекта культурного наследия.

1. Текстовое описание границ охранной зоны объекта культурного наследия регионального значения «2-х этажный кирпичный дом», расположенного по адресу: Новосибирская область, Кыштовский район, с. Кыштовка, ул. Кооперативная, 11 (далее – объект культурного наследия):

Границы охранной зоны объекта культурного наследия проходят: точка 1 – точка 2 вдоль стены здания с юго-запада на северо-восток, на расстоянии 8,9 метра от объекта культурного наследия; точка 2 – точка 3 вдоль объекта культурного наследия с северо-запада на юго-восток, на расстоянии 3,4 метра от объекта культурного наследия; точка 3 – точка 4 вдоль объекта культурного наследия с северо-востока на юго-запад от объекта культурного наследия; точка 4 – точка 5 вдоль объекта культурного наследия с юго-востока на северо-запад, на расстоянии 2,9 метра от объекта культурного наследия; точка 5 – точка 6 вдоль объекта культурного наследия с юго-запада на северо-восток, на расстоянии 0,7 метра от объекта культурного наследия; точка 6 – точка 7 вдоль объекта культурного наследия с юго-востока на северо-запад; точка 7 – точка 8 вдоль объекта культурного наследия с юго-запада на северо-восток, на расстоянии 1,0 метра от объекта культурного наследия; точка 8 – точка 9 вдоль объекта культурного наследия с юго-востока на северо-запад, на расстоянии 1,0 метра от объекта культурного наследия; точка 9 – точка 10 вдоль объекта культурного наследия с северо-востока на юго-запад, на расстоянии 4,8 метра от объекта культурного наследия; точка 10 – точка 1 вдоль объекта культурного наследия с юго-востока на северо-запад, на расстоянии 14,8 метра от объекта культурного наследия.

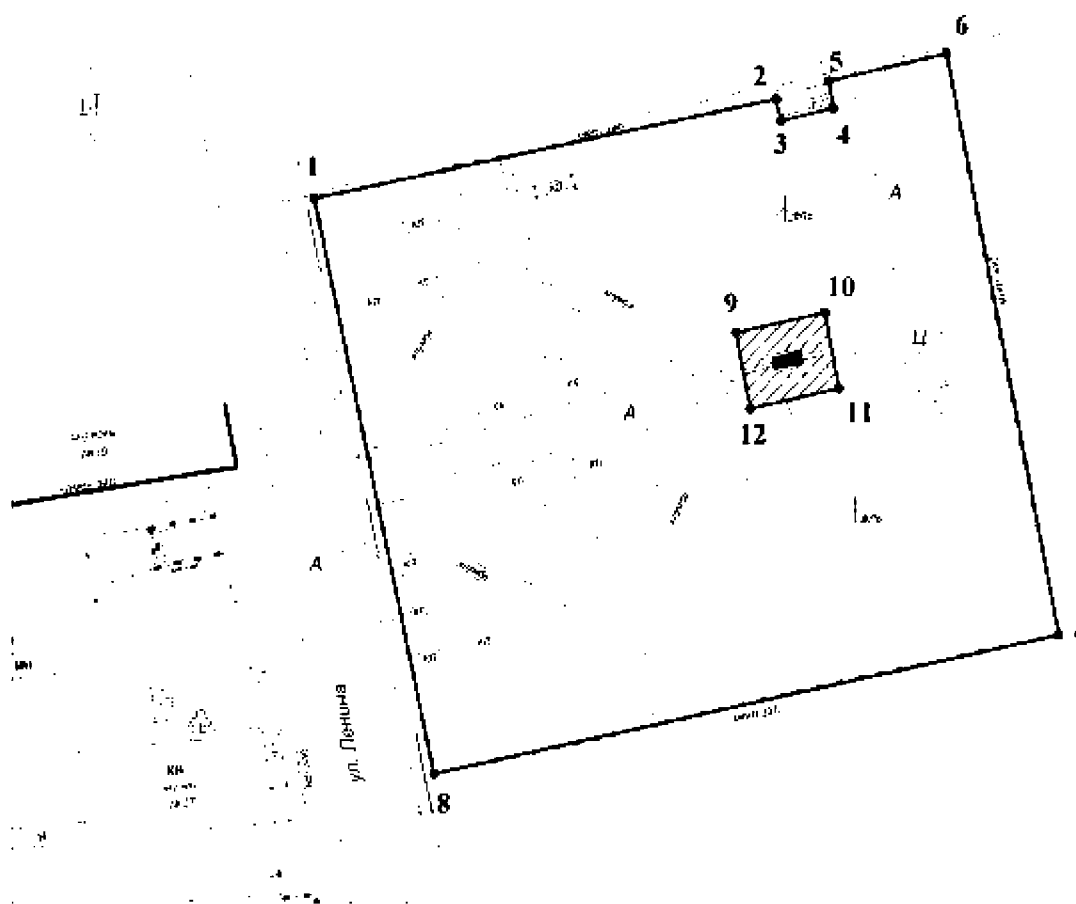
2. Координаты характерных (поворотных) точек границ охранной зоны объекта культурного наследия:

Обозначение (номер) характерной точки	Координаты характерных точек во Всемирной геодезической системе координат (WGS-84)		Координаты характерных точек в местной системе координат (МСК НСО)	
	северной широты	восточной долготы	X	Y
1	2	3	4	5
1	56°33'37.24"C	76°37'27.06"B	658649.95	2181854.48
2	56°33'37.44"C	76°37'28.36"B	658655.75	2181876.87
3	56°33'36.50"C	76°37'28.79"B	658626.68	2181883.77
4	56°33'36.32"C	76°37'27.48"B	658621.53	2181861.65
5	56°33'36.45"C	76°37'27.43"B	658625.75	2181860.60
6	56°33'36.59"C	76°37'28.55"B	658629.60	2181879.60
7	56°33'37.02"C	76°37'28.35"B	658642.80	2181876.50
8	56°33'37.02"C	76°37'28.41"B	658643.00	2181877.55
9	56°33'37.28"C	76°37'28.28"B	658651.07	2181875.45
10	56°33'37.11"C	76°37'27.12"B	658646.07	2181855.48

ПРИЛОЖЕНИЕ № 2
к постановлению Правительства
Новосибирской области
от 27.12.2016 № 456-п

ГРАНИЦЫ ОХРАННОЙ ЗОНЫ

**объекта культурного наследия регионального значения – памятника
«Братская могила партизан, расстрелянных карательным отрядом
белогвардейцев в 1919 г.», расположенного по адресу: Новосибирская
область, Кыштовский район, с. Кыштовка, пл. Красных партизан**



Масштаб 1:700

Применяемые обозначения.



- объект культурного наследия;

- граница охранной зоны объекта культурного наследия;



- территория объекта культурного наследия;

• 1

- характерная (поворотная) точка границы охранной зоны объекта культурного наследия.

1. Текстовое описание границ охранной зоны объекта культурного наследия регионального значения «Братская могила партизан, расстрелянных карательным отрядом белогвардейцев в 1919 г.», расположенного по адресу: Новосибирская область, Кыштовский район, с. Кыштовка, пл. Красных партизан (далее – объект культурного наследия):

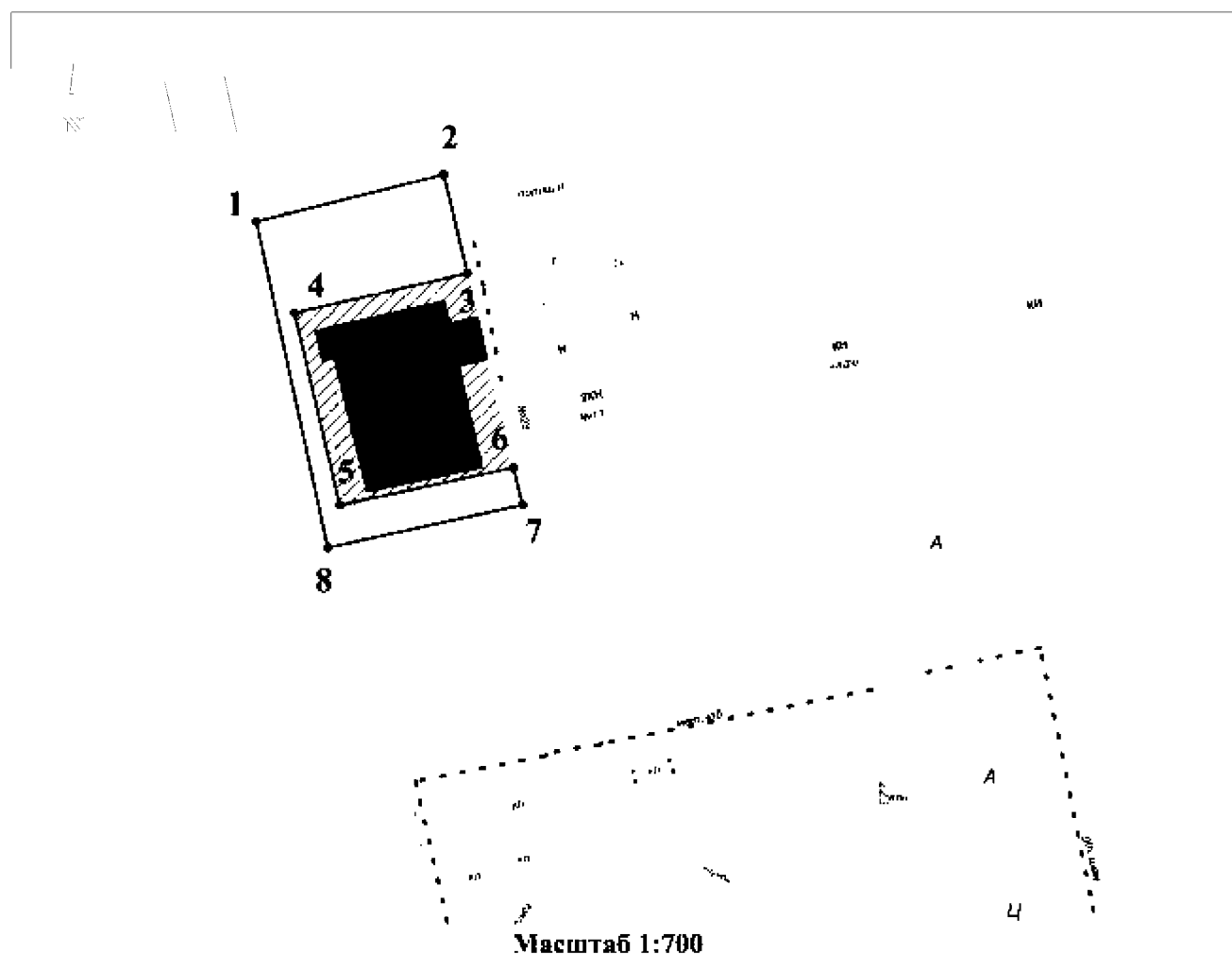
Границы охранной зоны объекта культурного наследия проходят: точка 1 – точка 2 вдоль металлического забора с юго-запада на северо-восток, на расстоянии 25,3 метра от объекта культурного наследия; точка 2 – точка 3 вдоль металлического забора с северо-запада на юго-восток, на расстоянии 24,1 метра от объектов культурного наследия; точка 3 – точка 4 вдоль металлического забора с юго-запада на северо-восток, на расстоянии 23,4 метра от объекта культурного наследия; точка 4 – точка 5 вдоль металлического забора с юго-запада на северо-восток, на расстоянии 26,2 метра от объекта культурного наследия; точка 5 – точка 6 вдоль металлического забора с юго-запада на северо-восток, на расстоянии 29,2 метра от объектов культурного наследия; точка 6 – точка 7 вдоль металлического забора с северо-запада на юго-восток, на расстоянии 20,7 метра от объекта культурного наследия; точка 7 – точка 8 вдоль металлического забора с северо-востока на юго-запад, на расстоянии 31,8 метра от объекта культурного наследия; точка 8 – точка 1 вдоль металлического забора с юго-востока на северо-запад, на расстоянии 43,2 метра от объекта культурного наследия; точка 9 – точка 10 вдоль объекта культурного наследия с юго-запада на северо-восток, на расстоянии 3,4 метра от объекта культурного наследия; точка 10 – точка 11 вдоль объекта культурного наследия с северо-запада на юго-восток, на расстоянии 3,2 метра от объекта культурного наследия; точка 11 – точка 12 вдоль объекта культурного наследия с северо-востока на юго-запад, на расстоянии 3,3 метра от объекта культурного наследия; точка 12 – точка 9 вдоль объекта культурного наследия с юго-востока на северо-запад, на расстоянии 3,3 метра от объекта культурного наследия.

2. Координаты характерных (поворотных) точек границ охранной зоны объекта культурного наследия:




Обозначение (номер) характерной точки	Координаты характерных точек во Всемирной геодезической системе координат (WGS-84)		Координаты характерных точек в местной системе координат (МСК НСО)	
	северной широты	восточной долготы	X	Y
1	2	3	4	5
1	56°33'35.36"C	76°37'26.85"B	658591.98	2181849.95
2	56°33'35.70"C	76°37'29.65"B	658601.73	2181897.98
3	56°33'35.63"C	76°37'29.69"B	658599.60	2181898.50
4	56°33'35.68"C	76°37'30.01"B	658600.82	2181903.95
5	56°33'35.76"C	76°37'29.98"B	658603.53	2181903.50
6	56°33'35.86"C	76°37'30.69"B	658606.25	2181915.73
7	56°33'34.01"C	76°37'31.43"B	658548.95	2181927.40
8	56°33'33.53"C	76°37'27.64"B	658535.25	2181862.42

9	56°33'34.96"C	76°37'29.44"B	658578.73	2181893.85
10	56°33'35.02"C	76°37'29.97"B	658580.70	2181903.10
11	56°33'34.78"C	76°37'30.07"B	658573.20	2181904.55
12	56°33'34.71"C	76°37'29.53"B	658571.23	2181895.33

ГРАНИЦЫ ОХРАННОЙ ЗОНЫ
объекта культурного наследия регионального значения – памятника
«Одноэтажный деревянный дом», расположенного по адресу:
Новосибирская область, Кыштовский район,
с. Кыштовка, ул. Ленина, 28



Применяемые обозначения:

-  - объект культурного наследия;
-  - граница охранной зоны объекта культурного наследия;
-  - территория объекта культурного наследия;
- 1 - характерная (поворотная) точка границы охранной зоны объекта культурного наследия.

1. Текстовое описание границ охранной зоны объекта культурного наследия регионального значения «Одноэтажный деревянный дом», расположенного по адресу: Новосибирская область, Кыштовский район, с. Кыштовка, ул. Ленина, 28 (далее – объект культурного наследия):

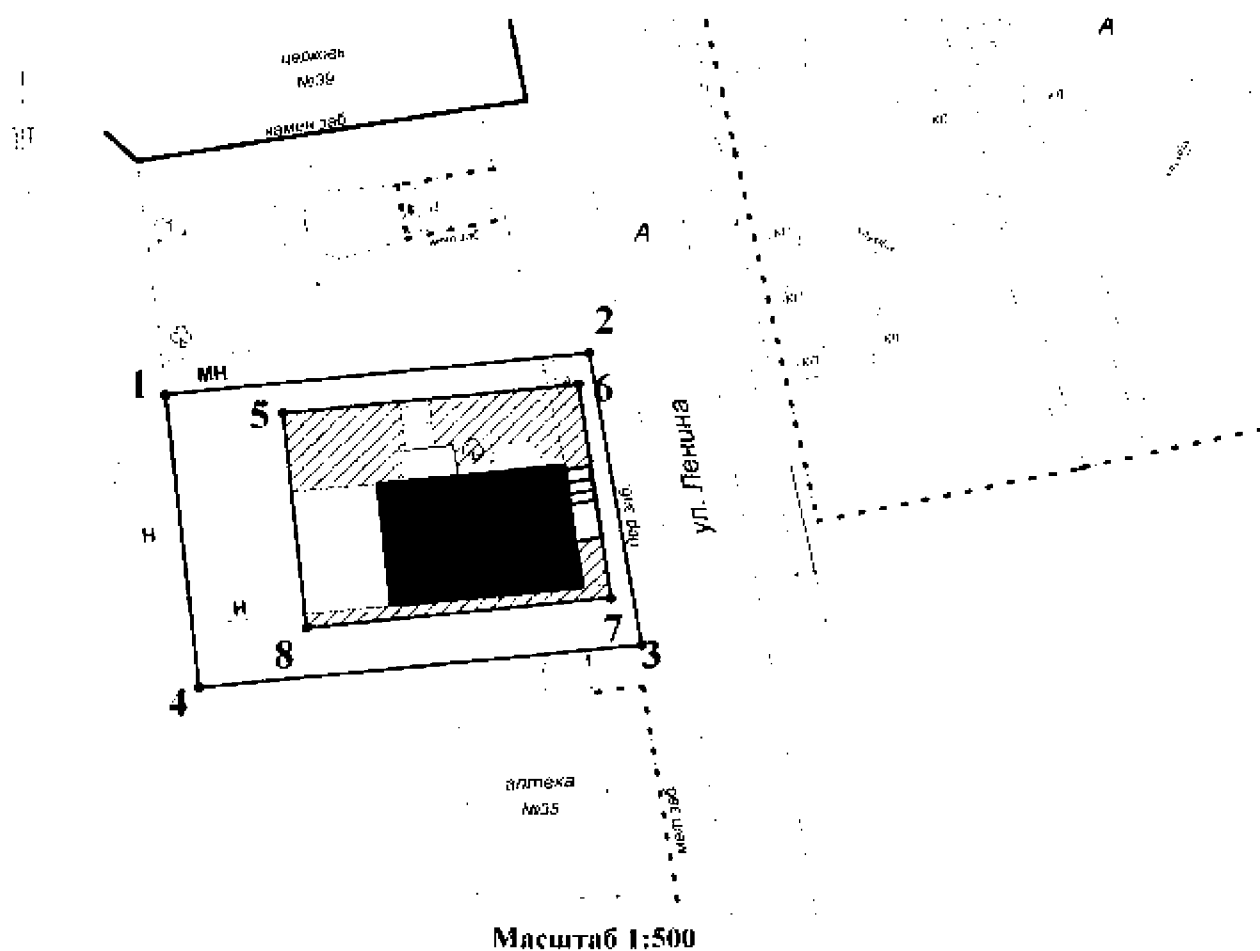
Границы охранной зоны объекта культурного наследия проходят: точка 1 – точка 2 вдоль объекта культурного наследия с юго-запада на северо-восток; точка 2 – точка 3 вдоль объекта культурного наследия с северо-запада на юго-восток; точка 3 – точка 4 вдоль объекта культурного наследия с северо-востока на юго-запад; точка 4 – точка 5 вдоль объекта культурного наследия с северо-запада на юго-восток; точка 5 – точка 6 вдоль объекта культурного наследия с юго-запада на северо-восток; точка 6 – точка 7 вдоль объекта культурного наследия с северо-запада на юго-восток; точка 7 – точка 8 вдоль объекта культурного наследия с северо-востока на юго-запад; точка 8 – точка 1 вдоль края дороги с юго-востока на северо-запад.

2. Координаты характерных (поворотных) точек границ охранной зоны объекта культурного наследия:




Обозначение (номер) характерной точки	Координаты характерных точек во Всемирной геодезической системе координат (WGS-84)		Координаты характерных точек в местной системе координат (МСК НСО)	
	северной широты	восточной долготы	X	Y
1	2	3	4	5
1	56°33'37.28"C	76°37'25.82"B	658651.60	2181833.20
2	56°33'37.45"C	76°37'26.97"B	658656.60	2181852.90
3	56°33'37.11"C	76°37'27.12"B	658646.07	2181855.40
4	56°33'36.97"C	76°37'26.06"B	658641.88	2181837.20
5	56°33'36.31"C	76°37'26.36"B	658621.40	2181841.98
6	56°33'36.45"C	76°37'27.43"B	658625.40	2181860.27
7	56°33'36.32"C	76°37'27.48"B	658621.43	2181861.20
8	56°33'36.16"C	76°37'26.29"B	658616.85	2181840.70

ПРИЛОЖЕНИЕ № 4
к постановлению Правительства
Новосибирской области
от 27.12.2016 № 456-п

ГРАНИЦЫ ТЕРРИТОРИИ
объекта культурного наследия регионального значения – памятника
«Одноэтажный кирпичный дом», расположенного по адресу:
Новосибирская область, Кыштовский район,
с. Кыштовка, ул. Ленина, 37



Применяемые обозначения:

-  - объект культурного наследия.
-  - граница охранной зоны объекта культурного наследия.
-  - территория объекта культурного наследия.
- 1 - характерная (поворотная) точка границы охранной зоны объекта культурного наследия.

1. Текстовое описание границ охранной зоны объекта культурного наследия регионального значения «Одноэтажный кирпичный дом», расположенного по адресу: Новосибирская область, Кыштовский район, с. Кыштовка, ул. Ленина, 37 (далее – объект культурного наследия):

Границы охранной зоны объекта культурного наследия проходят: точка 1 – точка 2 вдоль объекта культурного наследия с юго-запада на северо-восток, на расстоянии 7,8 метра от объекта культурного наследия; точка 2 – точка 3 вдоль объекта культурного наследия с северо-запада на юго-восток, на расстоянии 1,5 метра от объекта культурного наследия; точка 3 – точка 4 вдоль объекта культурного наследия с северо-востока на юго-запад, на расстоянии 4,4 метра от объекта культурного наследия; точка 4 – точка 1 вдоль объекта культурного наследия с юго-востока на северо-запад, на расстоянии 14,2 метра от объекта культурного наследия; точка 5 – точка 6 вдоль объекта культурного наследия с юго-запада на северо-восток, на расстоянии 5,6 метра от объекта культурного наследия; точка 6 – точка 7 вдоль объекта культурного наследия с северо-запада на юго-восток, на расстоянии 1,6 метра от объекта культурного наследия; точка 7 – точка 8 вдоль объекта культурного наследия с северо-востока на юго-запад, на расстоянии 1,0 метра от объекта культурного наследия; точка 8 – точка 5 вдоль объекта культурного наследия с юго-востока на северо-запад, на расстоянии 6,1 метра от объекта культурного наследия.

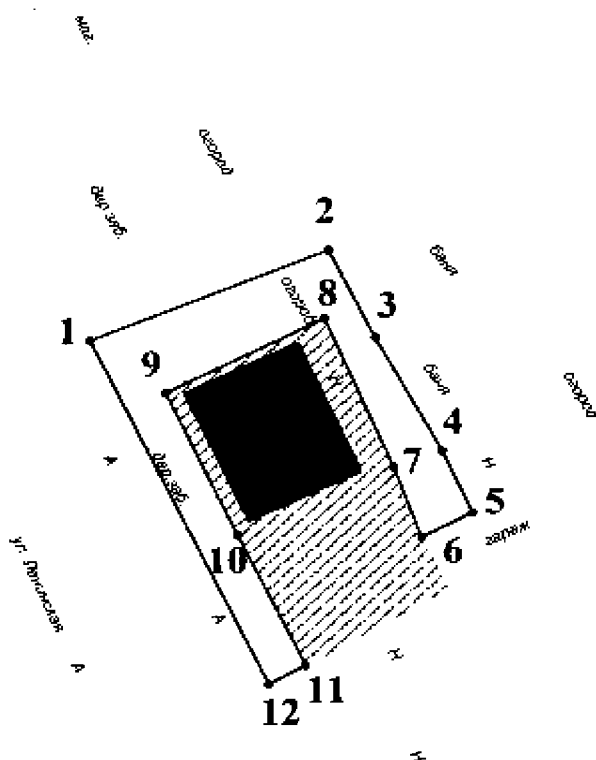
2. Координаты характерных (поворотных) точек границ охранной зоны объекта культурного наследия:

Обозначение (номер) характерной точки	Координаты характерных точек во Всемирной геодезической системе координат (WGS-84)		Координаты характерных точек в местной системе координат (МСК НСО)	
	северной широты	восточной долготы	X	Y
1	2	3	4	5
1	56°33'33.80"C	76°37'24.94"B	658544.32	2181816.55
2	56°33'33.92"C	76°37'26.68"B	658547.32	2181846.35
3	56°33'33.24"C	76°37'26.92"B	658526.38	2181850.05
4	56°33'33.12"C	76°37'25.10"B	658523.30	2181818.90
5	56°33'33.76"C	76°37'25.43"B	658543.00	2181824.80
6	56°33'33.84"C	76°37'26.64"B	658545.07	2181845.62
7	56°33'33.35"C	76°37'26.79"B	658529.73	2181847.90
8	56°33'33.27"C	76°37'25.54"B	658527.55	2181826.45





ПРИЛОЖЕНИЕ № 5
к постановлению Правительства
Новосибирской области
от 27.12.2016 № 456-п

ГРАНИЦЫ ОХРАННОЙ ЗОНЫ

**объекта культурного наследия местного (муниципального) значения –
памятника «Дом жилой Н.И. Демидовича», расположенного по адресу:
Новосибирская область, Кыштовский район,
с. Кыштовка, ул. Ленина, 66**

**Машина 1:400**

Применяемые обозначения:

- | | |
|---|--|
|  | - объект культурного наследия; |
|  | - граница охранной зоны объекта культурного наследия; |
|  | - территория объекта культурного наследия; |
|  | - характерная (поворотная) точка границы охранной зоны объекта культурного наследия. |

1. Текстовое описание границ охранной зоны объекта культурного наследия местного (муниципального) значения «Дом жилой Н.И. Демидовича», расположенного по адресу: Новосибирская область, Кыштовский район, с. Кыштовка, ул. Ленина, 66 (далее – объект культурного наследия):

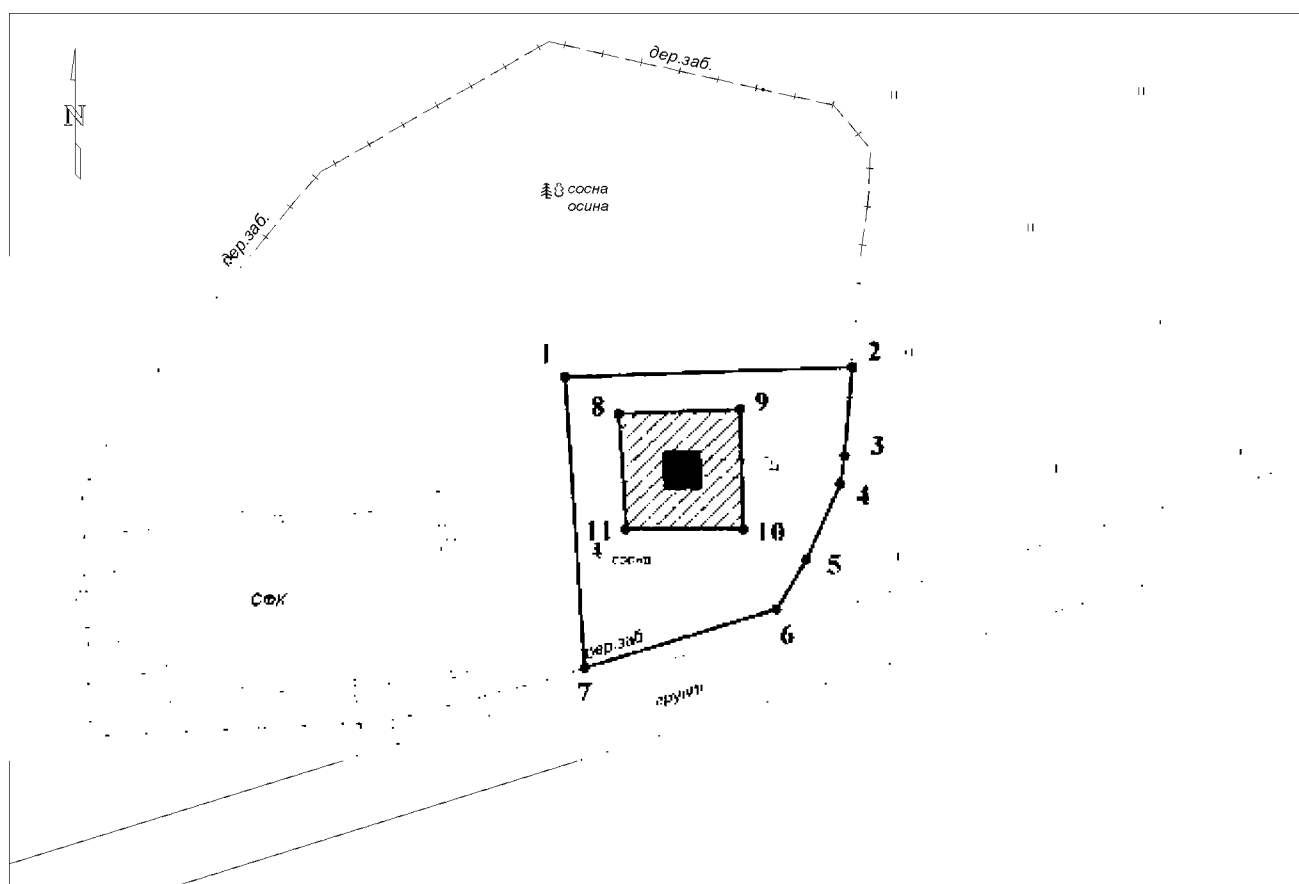
Границы территории объекта культурного наследия проходят: точка 1 – точка 2 вдоль стены здания с юго-запада на северо-восток, на расстоянии 8,9 метра от объекта культурного наследия; точка 2 – точка 3 вдоль объекта культурного наследия с северо-запада на юго-восток, на расстоянии 3,4 метров от объекта культурного наследия; точка 3 – точка 4 вдоль объекта культурного наследия с северо-востока на юго-запад от объекта культурного наследия; точка 4 – точка 5 вдоль объекта культурного наследия с юго-востока на северо-запад, на расстоянии 2,9 метра от объекта культурного наследия; точка 5 – точка 6 вдоль объекта культурного наследия с юго-запада на северо-восток, на расстоянии 0,7 метра от объекта культурного наследия; точка 6 – точка 7 вдоль объекта культурного наследия с юго-востока на северо-запад; точка 7 – точка 8 вдоль объекта культурного наследия с юго-запада на северо-восток, на расстоянии 1,0 метра от объекта культурного наследия; точка 8 – точка 9 вдоль объекта культурного наследия с юго-востока на северо-запад, на расстоянии 1,0 метра от объекта культурного наследия; точка 9 – точка 10 вдоль объекта культурного наследия с северо-востока на юго-запад, на расстоянии 4,8 метра от объекта культурного наследия; точка 10 – точка 1 вдоль объекта культурного наследия с юго-востока на северо-запад, на расстоянии 14,8 метра от объекта культурного наследия.

2. Координаты характерных (поворотных) точек границы территории объекта культурного наследия:

Обозначение (номер) характерной точки	Координаты характерных точек во Всемирной геодезической системе координат (WGS-84)		Координаты характерных точек в местной системе координат (МСК-НСО)	
	северной широты	восточной долготы	X	Y
1	2	3	4	5
1	56°33'55.74"C	76°37'11.82"B	659226.37	2181603.40
2	56°33'55.93"C	76°37'12.62"B	659232.13	2181617.23
3	56°33'55.75"C	76°37'12.79"B	659226.56	2181619.96
4	56°33'55.52"C	76°37'13.02"B	659219.34	2181623.86
5	56°33'55.40"C	76°37'13.13"B	659215.43	2181625.61
6	56°33'55.34"C	76°37'12.96"B	659213.85	2181622.66
7	56°33'55.49"C	76°37'12.86"B	659218.36	2181621.03
8	56°33'55.79"C	76°37'12.61"B	659227.78	2181617.00
9	56°33'55.63"C	76°37'12.08"B	659223.04	2181607.79
10	56°33'55.34"C	76°37'12.33"B	659213.99	2181611.96
11	56°33'55.08"C	76°37'12.57"B	659205.71	2181615.93
12	56°33'55.04"C	76°37'12.45"B	659204.52	2181613.78

ПРИЛОЖЕНИЕ № 6
к постановлению Правительства
Новосибирской области
от 27.12.2016 № 456-п

ГРАНИЦЫ ОХРАННОЙ ЗОНЫ
объекта культурного наследия регионального значения – памятника
«Могила партизан А. Суворова и Иванова», расположенного по адресу:
Новосибирская область, Кыштовский район,
с. Верх-Майзасс, ул. Нарымская, 1



Масштаб 1:500

Применяемые обозначения:



- объект культурного наследия.



- граница охранной зоны объекта культурного наследия.



- территория объекта культурного наследия.

• 1

- характерная (поворотная) точка границы охранной зоны объекта культурного наследия.

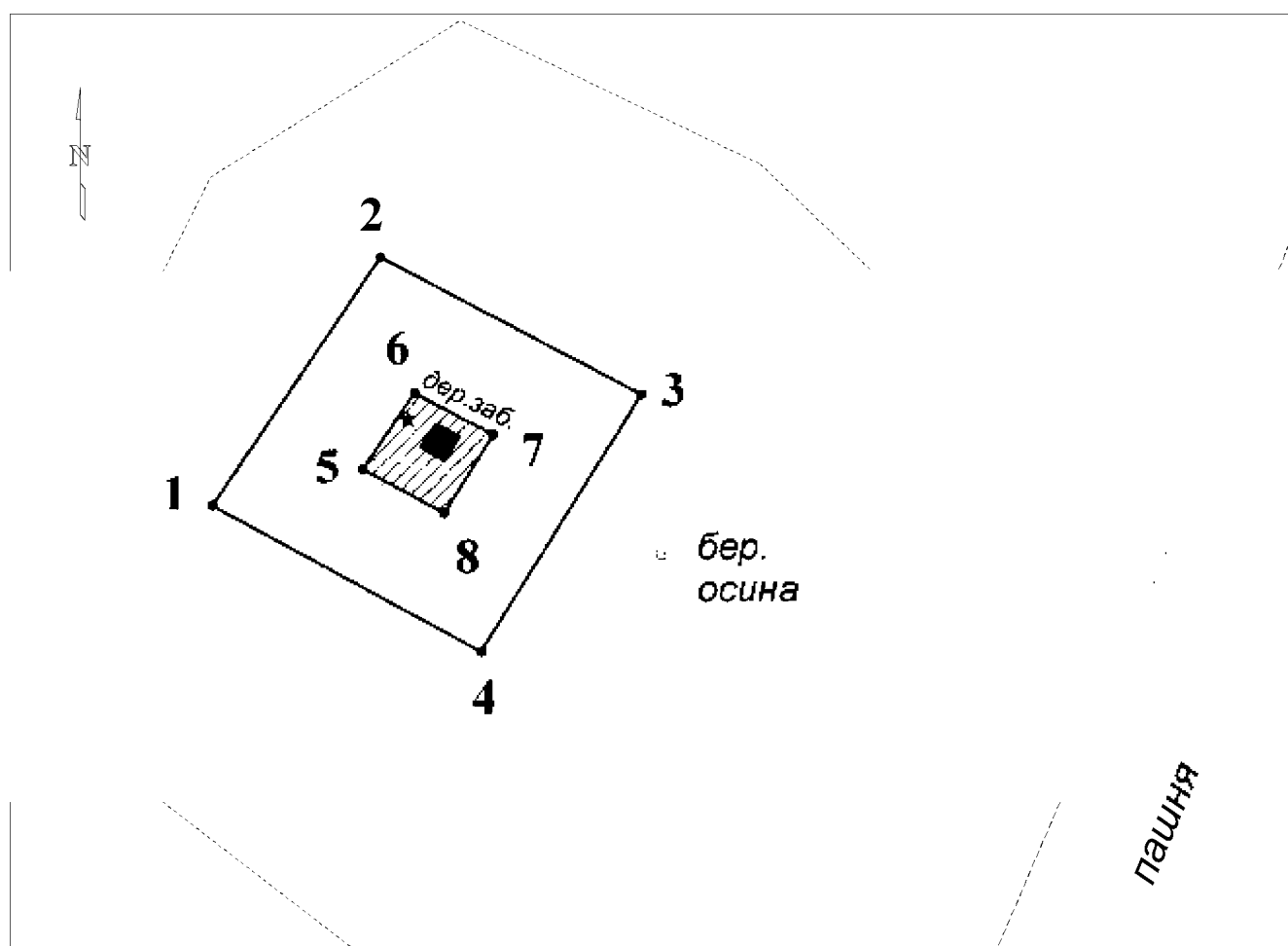
1. Текстовое описание границ охранной зоны объекта культурного наследия регионального значения «Могила партизан А. Суворова и Иванова», расположенного по адресу: Новосибирская область, Кыштовский район, с. Верх-Майзасс, ул. Нарымская, 1 (далее – объект культурного наследия):

Границы охранной зоны объекта культурного наследия проходят: точка 1 – точка 2 вдоль объекта культурного наследия с юго-запада на северо-восток, на расстоянии 5,8 метра от объекта культурного наследия; точка 2 – точка 3 – точка 4 – точка 5 – точка 6 вдоль деревянного забора с северо-востока на юго-запад, на расстоянии 9,9 метра от объекта культурного наследия; точка 6 – точка 7 вдоль деревянного забора с северо-востока на юго-запад, на расстоянии 11,0 метра от объекта культурного наследия; точка 7 – точка 1 вдоль объекта культурного наследия с юго-востока на северо-запад, на расстоянии 6,5 метра от объекта культурного наследия; точка 8 – точка 9 вдоль объекта культурного наследия с юго-запада на северо-восток, на расстоянии 3,0 метра от объекта культурного наследия; точка 9 – точка 10 вдоль объекта культурного наследия с юго-запада на северо-восток, на расстоянии 3,1 метра от объекта культурного наследия; точка 10 – точка 11 вдоль объекта культурного наследия с юго-востока на северо-запад, на расстоянии 3,0 метра от объекта культурного наследия; точка 11 – точка 8 вдоль объекта культурного наследия с юго-востока на северо-запад, на расстоянии 3,0 метра от объекта культурного наследия.

2. Координаты характерных (поворотных) точек границ охранной зоны объекта культурного наследия:

Обозначение (номер) характерной точки	Координаты характерных точек во Всемирной геодезической системе координат (WGS-84)		Координаты характерных точек в местной системе координат (МСК НСО)	
	северной широты	восточной долготы	X	Y
1	2	3	4	5
1	56°41'05.56"C	76°53'26.87"B	672283.75	2198417.12
2	56°41'05.59"C	76°53'28.07"B	672284.50	2198437.55
3	56°41'05.38"C	76°53'28.04"B	672278.03	2198436.98
4	56°41'05.32"C	76°53'28.03"B	672276.03	2198436.67
5	56°41'05.14"C	76°53'27.89"B	672270.50	2198434.27
6	56°41'05.02"C	76°53'27.77"B	672266.90	2198432.17
7	56°41'04.88"C	76°53'26.97"B	672262.63	2198418.52
8	56°41'05.47"C	76°53'27.10"B	672281.10	2198420.92
9	56°41'05.49"C	76°53'27.61"B	672281.43	2198429.58
10	56°41'05.21"C	76°53'27.63"B	672272.73	2198429.80
11	56°41'05.20"C	76°53'27.14"B	672272.70	2198421.45

ГРАНИЦЫ ОХРАННОЙ ЗОНЫ
объекта культурного наследия регионального значения – памятника
«Памятник на могиле партизан, павших в борьбе с колчаковцами»,
расположенного по адресу: Новосибирская область, Кыштовский район,
в четырех километрах в северо-восточном направлении от д. Куляба



Масштаб 1:200

Применяемые обозначения:



- объект культурного наследия.



- граница охранной зоны объекта культурного наследия.



- территория объекта культурного наследия.



• 1 - характерная (поворотная) точка границы охранной зоны объекта культурного наследия

1. Текстовое описание границ охранной зоны объекта культурного наследия регионального значения «Памятник на могиле партизан, павших в борьбе с колчаковцами», расположенного по адресу: Новосибирская область, Кыштовский район, в четырех километрах в северо-восточном направлении от д. Куляба (далее – объект культурного наследия):

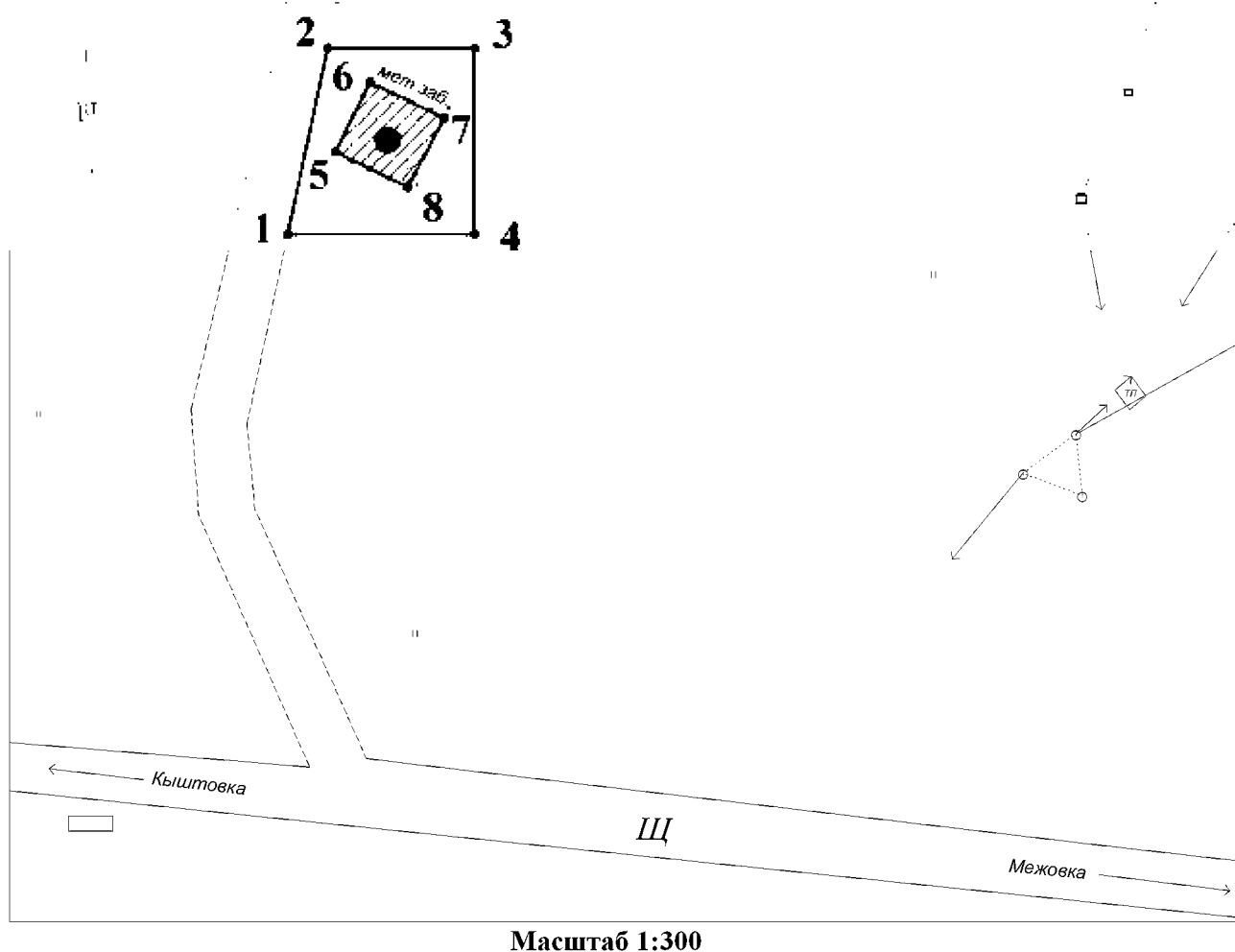
Границы охранной зоны объекта культурного наследия проходят: точка 1 – точка 2 вдоль объекта культурного наследия с юго-запада на северо-восток, на расстоянии 3,9 метра от объекта культурного наследия; точка 2 – точка 3 вдоль объекта культурного наследия с северо-запада на юго-восток, на расстоянии 3,5 метра от объекта культурного наследия; точка 3 – точка 4 вдоль объекта культурного наследия с северо-востока на юго-запад, на расстоянии 3,8 метра от объекта культурного наследия; точка 4 – точка 1 вдоль объекта культурного наследия с юго-востока на северо-запад, на расстоянии 4,4 метра от объекта культурного наследия; точка 5 – точка 6 вдоль деревянного забора с юго-запада на северо-восток, на расстоянии 1,0 метра от объекта культурного наследия; точка 6 – точка 7 вдоль деревянного забора с северо-запада на юго-восток, на расстоянии 0,5 метра от объекта культурного наследия; точка 7 – точка 8 вдоль деревянного забора с северо-востока на юго-запад, на расстоянии 0,8 метра от объекта культурного наследия; точка 8 – точка 5 вдоль деревянного забора с юго-востока на северо-запад, на расстоянии 1,3 метра от объекта культурного наследия.

2. Координаты характерных (поворотных) точек границ охранной зоны объекта культурного наследия:





Обозначение (номер) характерной точки	Координаты характерных точек во Всемирной геодезической системе координат (WGS-84)		Координаты характерных точек в местной системе координат (МСК НСО)	
	северной широты	восточной долготы	X	Y
1	2	3	4	5
1	56°32'55.62"C	77°14'14.50"B	656922.35	2219545.90
2	56°32'55.86"C	77°14'14.78"B	656929.50	2219550.75
3	56°32'55.73"C	77°14'15.22"B	656925.55	2219558.23
4	56°32'55.49"C	77°14'14.96"B	656918.15	2219553.62
5	56°32'55.66"C	77°14'14.76"B	656923.40	2219550.25
6	56°32'55.73"C	77°14'14.84"B	656925.60	2219551.73
7	56°32'55.69"C	77°14'14.97"B	656924.40	2219553.98
8	56°32'55.62"C	77°14'14.89"B	656922.13	2219552.58

ГРАНИЦЫ ОХРАННОЙ ЗОНЫ

объекта культурного наследия регионального значения – памятника
«Могила партизан, павших в боях с колчаковцами», расположенного
по адресу: Новосибирская область, Кыштовский район, д. Межовка



Применяемые обозначения:

-  - объект культурного наследия;
-  - граница охранной зоны объекта культурного наследия;
-  - территория объекта культурного наследия;
-  - характерная (поворотная) точка границы охранной зоны объекта культурного наследия.

1. Текстовое описание границ охранной зоны объекта культурного наследия регионального значения «Могила партизан, павших в боях с колчаковцами», расположенного по адресу: Новосибирская область, Кыштовский район, д. Межовка (далее – объект культурного наследия):

Границы охранной зоны объекта культурного наследия проходят: точка 1 – точка 2 вдоль края дороги с юго-запада на северо-восток, на расстоянии 3,1 метра от объекта культурного наследия; точка 2 – точка 3 вдоль объекта культурного наследия с северо-запада на юго-восток, на расстоянии 3,7 метра от объекта культурного наследия; точка 3 – точка 4 вдоль объекта культурного наследия с северо-востока на юго-запад, на расстоянии 3,4 метра от объекта культурного наследия; точка 4 – точка 1 вдоль объекта культурного наследия с юго-востока на северо-запад, на расстоянии 3,7 метра от объекта культурного наследия; точка 5 – точка 6 вдоль металлического забора с юго-запада на северо-восток, на расстоянии 1,4 метра от объекта культурного наследия; точка 6 – точка 7 вдоль металлического забора с северо-запада на юго-восток, на расстоянии 1,4 метра от объекта культурного наследия; точка 7 – точка 8 вдоль металлического забора с северо-востока на юго-запад, на расстоянии 1,2 метра от объекта культурного наследия; точка 8 – точка 5 вдоль металлического забора с юго-востока на северо-запад, на расстоянии 1,0 метра от объекта культурного наследия.

2. Координаты характерных (поворотных) точек границ охранной зоны объекта культурного наследия:

Обозначение (номер) характерной точки	Координаты характерных точек во Всемирной геодезической системе координат (WGS-84)		Координаты характерных точек в местной системе координат (МСК НСО)	
	северной широты	восточной долготы	X	Y
1	2	3	4	5
1	56°39'02.21"C	77°43'29.45"B	668151.20	2249530.33
2	56°39'02.48"C	77°43'29.56"B	668159.60	2249532.15
3	56°39'02.48"C	77°43'29.95"B	668159.60	2249538.75
4	56°39'02.21"C	77°43'29.95"B	668151.20	2249538.75
5	56°39'02.33"C	77°43'29.58"B	668154.93	2249532.50
6	56°39'02.43"C	77°43'29.67"B	668158.07	2249534.05
7	56°39'02.38"C	77°43'29.87"B	668156.45	2249537.40
8	56°39'02.27"C	77°43'29.77"B	668153.32	2249535.75

ОСОБЫЙ РЕЖИМ
использования земель в границах территории охранной зоны
и требования к градостроительным регламентам в границах территории
данной зоны объекта культурного наследия регионального значения –
памятника «2-х этажный кирпичный дом», расположенного по адресу:
Новосибирская область, Кыштовский район, с. Кыштовка,
ул. Кооперативная, 11

Особый режим использования земель в границах территории охранной зоны и требования к градостроительным регламентам в границах территории данной зоны объекта культурного наследия регионального значения – памятника «2-х этажный кирпичный дом», расположенного по адресу: Новосибирская область, Кыштовский район, с. Кыштовка, ул. Кооперативная, 11 (далее – объект культурного наследия), в пределах координат характерных (поворотных) точек границы охранной зоны объекта культурного наследия 1 – 2 – 3 – 4 – 5 – 6 – 7 – 8 – 9 – 10 – 1, согласно приложению № 1 к постановлению:

1. Особый режим использования земель в границах территории охранной зоны объекта культурного наследия:

1) запрещается:

а) устройство сетей инженерно-технического обеспечения в надземном исполнении;

б) применение технических средств, создающих динамическое, ударное или ударно-вибрационное воздействие на конструкции объекта культурного наследия;

в) размещение нестационарных и мобильных объектов;

г) засорение территории бытовыми и промышленными отходами любого вида и форм;

д) размещение отдельно стоящих рекламных и (или) информационных конструкций, наружной рекламы на фасадах и крышах зданий, строений, сооружений, за исключением информационных конструкций, содержащих информацию о популяризации и использовании объекта культурного наследия, информацию ориентирования в среде, размерами не более 1,0х1,6 метра, высотой от планировочной отметки (для отдельно стоящих конструкций) не более 2,0 метра, а также информацию управления дорожным движением, информацию, размещаемую в целях обеспечения безопасности граждан;

2) благоустройство и озеленение территории осуществляется с учетом сохранения особенностей объекта культурного наследия, послуживших основанием для включения его в единый государственный реестр объектов культурного наследия (памятников истории и культуры) народов Российской

Федерации и подлежащих обязательному сохранению, а также сохранения и восстановления градостроительных характеристик его историко-градостроительной и природной среды, в том числе:

с устройством и заменой покрытия пешеходных дорожек и тротуаров (твердые покрытия – монолитные или сборные, выполняемые из асфальтобетона, цементобетона, природного камня и аналогичных материалов);

с устройством функционального освещения и ограждения территории в стилистике объекта культурного наследия или нейтрального по отношению к нему;

с устройством архитектурного освещения, направленного на создание выразительной визуальной среды объекта культурного наследия;

с размещением малых архитектурных форм (элементы монументально-декоративного оформления, устройства для оформления мобильного и вертикального озеленения, осветительное оборудование), выполненных в стилистике объекта культурного наследия или нейтральных по отношению к нему;

с заменой зеленых насаждений (деревьев, кустарников, газонов, цветников) перед объектом культурного наследия с высадкой зеленых насаждений высотой, не превышающей 1,5 метра, со стороны северо-западного фасада.

2. Требования к градостроительным регламентам в границах территории охранной зоны объекта культурного наследия:

1) виды разрешенного использования земельных участков и объектов капитального строительства, предельные (минимальные и (или) максимальные) размеры земельных участков устанавливаются Правилами землепользования и застройки сельского поселения;

2) ограничения использования земельных участков и объектов капитального строительства, реконструкции объектов капитального строительства:

запрещено строительство, за исключением применения специальных мер, направленных на сохранение и восстановление (регенерацию) историко-градостроительной или природной среды объекта культурного наследия.

ОСОБЫЙ РЕЖИМ
использования земель в границах территории охранной зоны
и требования к градостроительным регламентам в границах территории
данной зоны объекта культурного наследия регионального значения –
памятника «Братская могила партизан, расстрелянных карательным
отрядом белогвардейцев в 1919 г.», расположенного по адресу:
Новосибирская область, Кыштовский район,
с. Кыштовка, пл. Красных партизан

Особый режим использования земель в границах территории охранной зоны и требования к градостроительным регламентам в границах территории данной зоны объекта культурного наследия регионального значения – памятника «Братская могила партизан, расстрелянных карательным отрядом белогвардейцев в 1919», расположенного по адресу: Новосибирская область, Кыштовский район, с. Кыштовка, пл. Красных партизан (далее – объект культурного наследия), в пределах координат характерных (поворотных) точек границы охранной зоны объекта культурного наследия 1 – 2 – 3 – 4 – 5 – 6 – 7 – 8 – 1 – 9 – 10 – 11 – 12 – 9, согласно приложению № 2 к постановлению:

1. Особый режим использования земель в границах территории охранной зоны объекта культурного наследия:

1) запрещается:

а) устройство сетей инженерно-технического обеспечения в надземном исполнении;

б) применение технических средств, создающих динамическое, ударное или ударно-вибрационное воздействие на конструкции объекта культурного наследия;

в) размещение нестационарных и мобильных объектов;

г) засорение территории бытовыми и промышленными отходами любого вида и форм;

д) размещение отдельно стоящих рекламных и (или) информационных конструкций, наружной рекламы, за исключением информационных конструкций, содержащих информацию о популяризации и использовании объекта культурного наследия, размерами не более 1,0 х 1,6 метра, высотой от планировочной отметки (для отдельно стоящих конструкций) не более 2,0 метра;

2) некоммерческое оформление территории для проведения торжественных мероприятий осуществляется по тематическим планам, с устройством оборудования, посадочных мест на период проведения культурных мероприятий;

3) благоустройство и озеленение территории осуществляется с учетом сохранения особенностей объекта культурного наследия, послуживших

основанием для включения его в единый государственный реестр объектов культурного наследия (памятников истории и культуры) народов Российской Федерации и подлежащих обязательному сохранению, а также сохранения и восстановления его природной среды, в том числе:

- с устройством и заменой покрытия пешеходных дорожек (твердые покрытия – монолитные или сборные, выполняемые из асфальтобетона, цементобетона, природного камня и аналогичных материалов);

- с устройством функционального освещения;

- с устройством архитектурного освещения, направленного на создание выразительной визуальной среды объекта культурного наследия;

- с размещением малых архитектурных форм (устройства для оформления мобильного и вертикального озеленения, осветительное оборудование, ограждение);

- с заменой зеленых насаждений.

2. Требования к градостроительным регламентам в границах территории охранной зоны объекта культурного наследия:

- 1) виды разрешенного использования земельных участков и объектов капитального строительства, предельные (минимальные и (или) максимальные) размеры земельных участков устанавливаются Правилами землепользования и застройки сельского поселения;

- 2) ограничения использования земельных участков и объектов капитального строительства, реконструкции объектов капитального строительства:

- запрещено строительство.

ОСОБЫЙ РЕЖИМ
использования земель в границах территории охранной зоны
и требования к градостроительным регламентам в границах территории
данной зоны объекта культурного наследия регионального значения –
памятника «Одноэтажный деревянный дом», расположенного по адресу:
Новосибирская область, Кыштовский район,
с. Кыштовка, ул. Ленина, 28

Особый режим использования земель в границах территории охранной зоны и требования к градостроительным регламентам в границах территории данной зоны объекта культурного наследия регионального значения – памятника «Одноэтажный деревянный дом», расположенного по адресу: Новосибирская область, Кыштовский район, с. Кыштовка, ул. Ленина, 28 (далее – объект культурного наследия), в пределах координат характерных (поворотных) точек границы охранной зоны объекта культурного наследия 1 – 2 – 3 – 4 – 5 – 6 – 7 – 8 – 1, согласно приложению № 3 к постановлению:

1. Особый режим использования земель в границах территории охранной зоны объекта культурного наследия:

1) запрещается:

а) устройство сетей инженерно-технического обеспечения в надземном исполнении;

б) применение технических средств, создающих динамическое, ударное или ударно-вибрационное воздействие на конструкции объекта культурного наследия;

в) размещение нестационарных и мобильных объектов;

г) засорение территории бытовыми и промышленными отходами любого вида и форм;

д) размещение отдельно стоящих рекламных и (или) информационных конструкций, наружной рекламы на фасадах и крышах зданий, строений, сооружений, за исключением информационных конструкций, содержащих информацию о популяризации и использовании объекта культурного наследия, информацию ориентирования в среде, размерами не более 1,0х1,6 метра, высотой от планировочной отметки (для отдельно стоящих конструкций) не более 2,0 метра, а также информацию управления дорожным движением, информацию, размещаемую в целях обеспечения безопасности граждан;

2) благоустройство и озеленение территории осуществляется с учетом сохранения особенностей объекта культурного наследия, послуживших основанием для включения его в единый государственный реестр объектов культурного наследия (памятников истории и культуры) народов Российской

Федерации и подлежащих обязательному сохранению, а также сохранения и восстановления градостроительных характеристик его историко-градостроительной и природной среды, в том числе:

с устройством и заменой покрытия пешеходных дорожек и тротуаров (твердые покрытия – монолитные или сборные, выполняемые из асфальтобетона, цементобетона, природного камня и аналогичных материалов);

с устройством функционального освещения и ограждения территории в стилистике объекта культурного наследия или нейтрального по отношению к нему;

с устройством архитектурного освещения, направленного на создание выразительной визуальной среды объекта культурного наследия;

с размещением малых архитектурных форм (элементы монументально-декоративного оформления, устройства для оформления мобильного и вертикального озеленения, осветительное оборудование), выполненных в стилистике объекта культурного наследия или нейтральных по отношению к нему;

с заменой зеленых насаждений (деревьев, кустарников, газонов, цветников) перед объектом культурного наследия с высадкой зеленых насаждений высотой, не превышающей 1,5 метра, со стороны северо-западного фасада.

2. Требования к градостроительным регламентам в границах территории охранной зоны объекта культурного наследия:

1) виды разрешенного использования земельных участков и объектов капитального строительства, предельные (минимальные и (или) максимальные) размеры земельных участков устанавливаются Правилами землепользования и застройки сельского поселения;

2) ограничения использования земельных участков и объектов капитального строительства, реконструкции объектов капитального строительства:

запрещено строительство, за исключением применения специальных мер, направленных на сохранение и восстановление (регенерацию) историко-градостроительной или природной среды объекта культурного наследия.

ОСОБЫЙ РЕЖИМ
использования земель в границах территории охранной зоны
и требования к градостроительным регламентам в границах территории
данной зоны объекта культурного наследия регионального значения –
памятника «Одноэтажный кирпичный дом», расположенного по адресу:
Новосибирская область, Кыштовский район,
с. Кыштовка, ул. Ленина, 37

Особый режим использования земель в границах территории охранной зоны и требования к градостроительным регламентам в границах территории данной зоны объекта культурного наследия регионального значения – памятника «Одноэтажный кирпичный дом», расположенного по адресу: Новосибирская область, Кыштовский район, с. Кыштовка, ул. Ленина, 37 (далее – объект культурного наследия), в пределах координат характерных (поворотных) точек границы охранной зоны объекта культурного наследия 1 – 2 – 3 – 4 – 1 – 5 – 6 – 7 – 8 – 5, согласно приложению № 4 к постановлению:

1. Особый режим использования земель в границах территории охранной зоны объекта культурного наследия:

1) запрещается:

а) устройство сетей инженерно-технического обеспечения в надземном исполнении;

б) применение технических средств, создающих динамическое, ударное или ударно-вибрационное воздействие на конструкции объекта культурного наследия;

в) размещение нестационарных и мобильных объектов;

г) засорение территории бытовыми и промышленными отходами любого вида и форм;

д) размещение отдельно стоящих рекламных и (или) информационных конструкций, наружной рекламы на фасадах и крышах зданий, строений, сооружений, за исключением информационных конструкций, содержащих информацию о популяризации и использовании объекта культурного наследия, информацию ориентирования в среде, размерами не более 1,0х1,6 метра, высотой от планировочной отметки (для отдельно стоящих конструкций) не более 2,0 метра, а также информацию управления дорожным движением, информацию, размещаемую в целях обеспечения безопасности граждан;

2) благоустройство и озеленение территории осуществляется с учетом сохранения особенностей объекта культурного наследия, послуживших основанием для включения его в единый государственный реестр объектов культурного наследия (памятников истории и культуры) народов Российской

Федерации и подлежащих обязательному сохранению, а также сохранения и восстановления градостроительных характеристик его историко-градостроительной и природной среды, в том числе:

с устройством и заменой покрытия пешеходных дорожек и тротуаров (твердые покрытия – монолитные или сборные, выполняемые из асфальтобетона, цементобетона, природного камня и аналогичных материалов);

с устройством функционального освещения и ограждения территории в стилистике объекта культурного наследия или нейтрального по отношению к нему;

с устройством архитектурного освещения, направленного на создание выразительной визуальной среды объекта культурного наследия;

с размещением малых архитектурных форм (элементы монументально-декоративного оформления, устройства для оформления мобильного и вертикального озеленения, осветительное оборудование), выполненных в стилистике объекта культурного наследия или нейтральных по отношению к нему;

с заменой зеленых насаждений (деревьев, кустарников, газонов, цветников) перед объектом культурного наследия с высадкой зеленых насаждений высотой, не превышающей 1,5 метра, со стороны северо-западного фасада.

2. Требования к градостроительным регламентам в границах территории охранной зоны объекта культурного наследия:

1) виды разрешенного использования земельных участков и объектов капитального строительства, предельные (минимальные и (или) максимальные) размеры земельных участков устанавливаются Правилами землепользования и застройки сельского поселения;

2) ограничения использования земельных участков и объектов капитального строительства, реконструкции объектов капитального строительства:

запрещено строительство, за исключением применения специальных мер, направленных на сохранение и восстановление (регенерацию) историко-градостроительной или природной среды объекта культурного наследия.

ОСОБЫЙ РЕЖИМ
использования земель в границах территории охранной зоны
и требования к градостроительным регламентам в границах территории
данной зоны объекта культурного наследия местного (муниципального)
значения – памятника «Дом жилой Н.И. Демидовича», расположенного
по адресу: Новосибирская область, Кыштовский район,
с. Кыштовка, ул. Ленина, 66

Особый режим использования земель в границах территории охранной зоны и требования к градостроительным регламентам в границах территории данной зоны объекта культурного наследия местного (муниципального) значения – памятника «Дом жилой Н.И. Демидовича», расположенного по адресу: Новосибирская область, Кыштовский район, с. Кыштовка, ул. Ленина, 66 (далее – объект культурного наследия), в пределах координат характерных (поворотных) точек границы охранной зоны объекта культурного наследия 1 – 2 – 3 – 4 – 5 – 6 – 7 – 8 – 9 – 10 – 11 – 12 – 1, согласно приложению № 5 к постановлению:

1. Особый режим использования земель в границах территории охранной зоны объекта культурного наследия:

1) запрещается:

а) устройство сетей инженерно-технического обеспечения в надземном исполнении;

б) применение технических средств, создающих динамическое, ударное или ударно-вибрационное воздействие на конструкции объекта культурного наследия;

в) размещение нестационарных и мобильных объектов;

г) засорение территории бытовыми и промышленными отходами любого вида и форм;

д) размещение отдельно стоящих рекламных и (или) информационных конструкций, наружной рекламы на фасадах и крышах зданий, строений, сооружений, за исключением информационных конструкций, содержащих информацию о популяризации и использовании объекта культурного наследия, информацию ориентирования в среде, размерами не более 1,0х1,6 метра, высотой от планировочной отметки (для отдельно стоящих конструкций) не более 2,0 метра, а также информацию управления дорожным движением, информацию, размещаемую в целях обеспечения безопасности граждан;

2) благоустройство и озеленение территории осуществляется с учетом сохранения особенностей объекта культурного наследия, послуживших основанием для включения его в единый государственный реестр объектов культурного наследия (памятников истории и культуры) народов Российской

Федерации и подлежащих обязательному сохранению, а также сохранения и восстановления градостроительных характеристик его историко-градостроительной и природной среды, в том числе:

с устройством и заменой покрытия пешеходных дорожек и тротуаров (твердые покрытия – монолитные или сборные, выполняемые из асфальтобетона, цементобетона, природного камня и аналогичных материалов);

с устройством функционального освещения и ограждения территории в стилистике объекта культурного наследия или нейтрального по отношению к нему;

с устройством архитектурного освещения, направленного на создание выразительной визуальной среды объекта культурного наследия;

с размещением малых архитектурных форм (элементы монументально-декоративного оформления, устройства для оформления мобильного и вертикального озеленения, осветительное оборудование), выполненных в стилистике объекта культурного наследия или нейтральных по отношению к нему;

с заменой зеленых насаждений (деревьев, кустарников, газонов, цветников) перед объектом культурного наследия с высадкой зеленых насаждений высотой, не превышающей 1,5 метра, со стороны северо-западного фасада.

2. Требования к градостроительным регламентам в границах территории охранной зоны объекта культурного наследия:

1) виды разрешенного использования земельных участков и объектов капитального строительства, предельные (минимальные и (или) максимальные) размеры земельных участков устанавливаются Правилами землепользования и застройки сельского поселения;

2) ограничения использования земельных участков и объектов капитального строительства, реконструкции объектов капитального строительства:

запрещено строительство, за исключением применения специальных мер, направленных на сохранение и восстановление (регенерацию) историко-градостроительной или природной среды объекта культурного наследия.

ОСОБЫЙ РЕЖИМ
использования земель в границах территории охранной зоны
и требования к градостроительным регламентам в границах территории
данной зоны объекта культурного наследия регионального значения –
памятника «Могила партизан А. Суворова и Иванова», расположенного
по адресу: Новосибирская область, Кыштовский район,
с. Верх-Майзасс, ул. Нарымская, 1

Особый режим использования земель в границах территории охранной зоны и требования к градостроительным регламентам в границах территории данной зоны объекта культурного наследия регионального значения – памятника «Могила партизан А. Суворова и Иванова», расположенного по адресу: Новосибирская область, Кыштовский район, с. Верх-Майзасс, ул. Нарымская, 1 (далее – объект культурного наследия), в пределах координат характерных (поворотных) точек границы охранной зоны объекта культурного наследия 1 – 2 – 3 – 4 – 5 – 6 – 7 – 1 – 8 – 9 – 10 – 11 – 8, согласно приложению № 6 к постановлению:

1. Особый режим использования земель в границах территории охранной зоны объекта культурного наследия:

1) запрещается:

а) устройство сетей инженерно-технического обеспечения в надземном исполнении;

б) применение технических средств, создающих динамическое, ударное или ударно-вибрационное воздействие на конструкции объекта культурного наследия;

в) размещение нестационарных и мобильных объектов;

г) засорение территории бытовыми и промышленными отходами любого вида и форм;

д) размещение отдельно стоящих рекламных и (или) информационных конструкций, наружной рекламы, за исключением информационных конструкций, содержащих информацию о популяризации и использовании объекта культурного наследия, размерами не более 1,0 х 1,6 метра, высотой от планировочной отметки (для отдельно стоящих конструкций) не более 2,0 метра;

2) некоммерческое оформление территории для проведения торжественных мероприятий осуществляется по тематическим планам, с устройством оборудования, посадочных мест на период проведения культурных мероприятий;

3) благоустройство и озеленение территории осуществляется с учетом сохранения особенностей объекта культурного наследия, послуживших основанием для включения его в единый государственный реестр объектов

культурного наследия (памятников истории и культуры) народов Российской Федерации и подлежащих обязательному сохранению, а также сохранения и восстановления его природной среды, в том числе:

- с устройством и заменой покрытия пешеходных дорожек (твердые покрытия – монолитные или сборные, выполняемые из асфальтобетона, цементобетона, природного камня и аналогичных материалов);

- с устройством функционального освещения;

- с устройством архитектурного освещения, направленного на создание выразительной визуальной среды объекта культурного наследия;

- с размещением малых архитектурных форм (устройства для оформления мобильного и вертикального озеленения, осветительное оборудование, ограждение);

- с заменой зеленых насаждений.

2. Требования к градостроительным регламентам в границах территории охранной зоны объекта культурного наследия:

- 1) виды разрешенного использования земельных участков и объектов капитального строительства, предельные (минимальные и (или) максимальные) размеры земельных участков устанавливаются Правилами землепользования и застройки сельского поселения;

- 2) ограничения использования земельных участков и объектов капитального строительства, реконструкции объектов капитального строительства:

- запрещено строительство.

ОСОБЫЙ РЕЖИМ
использования земель в границах территории охранной зоны
и требования к градостроительным регламентам в границах территории
данной зоны объекта культурного наследия регионального значения –
памятника «Памятник на могиле партизан, павших в борьбе
с колчаковцами», расположенного по адресу: Новосибирская область,
Кыштовский район, в четырех километрах в северо-восточном
направлении от д. Куляба

Особый режим использования земель в границах территории охранной зоны и требования к градостроительным регламентам в границах территории данной зоны объекта культурного наследия регионального значения – памятника «Памятник на могиле партизан, павших в борьбе с колчаковцами», расположенного по адресу: Новосибирская область, Кыштовский район, в четырех километрах в северо-восточном направлении от д. Куляба (далее – объект культурного наследия), в пределах координат характерных (поворотных) точек границы охранной зоны объекта культурного наследия 1 – 2 – 3 – 4 – 1 – 5 – 6 – 7 – 8 – 5, согласно приложению № 7 к постановлению:

1. Особый режим использования земель в границах территории охранной зоны объекта культурного наследия:

1) запрещается:

а) устройство сетей инженерно-технического обеспечения в надземном исполнении;

б) применение технических средств, создающих динамическое, ударное или ударно-вибрационное воздействие на конструкции объекта культурного наследия;

в) размещение нестационарных и мобильных объектов;

г) засорение территории бытовыми и промышленными отходами любого вида и форм;

д) размещение отдельно стоящих рекламных и (или) информационных конструкций, наружной рекламы, за исключением информационных конструкций, содержащих информацию о популяризации и использовании объекта культурного наследия, размерами не более 1,0 х 1,6 метра, высотой от планировочной отметки (для отдельно стоящих конструкций) не более 2,0 метра;

2) некоммерческое оформление территории для проведения торжественных мероприятий осуществляется по тематическим планам, с устройством оборудования, посадочных мест на период проведения культурных мероприятий;

3) благоустройство и озеленение территории осуществляется с учетом сохранения особенностей объекта культурного наследия, послуживших

основанием для включения его в единый государственный реестр объектов культурного наследия (памятников истории и культуры) народов Российской Федерации и подлежащих обязательному сохранению, а также сохранения и восстановления его природной среды, в том числе:

- с устройством и заменой покрытия пешеходных дорожек (твердые покрытия – монолитные или сборные, выполняемые из асфальтобетона, цементобетона, природного камня и аналогичных материалов);

- с устройством функционального освещения;

- с устройством архитектурного освещения, направленного на создание выразительной визуальной среды объекта культурного наследия;

- с размещением малых архитектурных форм (устройства для оформления мобильного и вертикального озеленения, осветительное оборудование, ограждение);

- с заменой зеленых насаждений.

2. Требования к градостроительным регламентам в границах территории охранной зоны объекта культурного наследия:

- 1) виды разрешенного использования земельных участков и объектов капитального строительства, предельные (минимальные и (или) максимальные) размеры земельных участков устанавливаются Правилами землепользования и застройки сельского поселения;

- 2) ограничения использования земельных участков и объектов капитального строительства, реконструкции объектов капитального строительства:

- запрещено строительство.

ОСОБЫЙ РЕЖИМ
использования земель в границах территории охранной зоны
и требования к градостроительным регламентам в границах территории
данной зоны объекта культурного наследия регионального значения –
памятника «Могила партизан, павших в боях с колчаковцами»,
расположенного по адресу: Новосибирская область,
Кыштовский район, д. Межовка

Особый режим использования земель в границах территории охранной зоны и требования к градостроительным регламентам в границах территории данной зоны объекта культурного наследия регионального значения – памятника «Могила партизан, павших в боях с колчаковцами», расположенного по адресу: Новосибирская область, Кыштовский район, д. Межовка (далее – объект культурного наследия), в пределах координат характерных (поворотных) точек границы охранной зоны объекта культурного наследия 1 – 2 – 3 – 4 – 1 – 5 – 6 – 7 – 8 – 5, согласно приложению № 8 к постановлению:

1. Особый режим использования земель в границах территории охранной зоны объекта культурного наследия:

1) запрещается:

а) устройство сетей инженерно-технического обеспечения в надземном исполнении;

б) применение технических средств, создающих динамическое, ударное или ударно-вибрационное воздействие на конструкции объекта культурного наследия;

в) размещение нестационарных и мобильных объектов;

г) засорение территории бытовыми и промышленными отходами любого вида и форм;

д) размещение отдельно стоящих рекламных и (или) информационных конструкций, наружной рекламы, за исключением информационных конструкций, содержащих информацию о популяризации и использовании объекта культурного наследия, размерами не более 1,0х1,6 метра, высотой от планировочной отметки (для отдельно стоящих конструкций) не более 2,0 метра;

2) некоммерческое оформление территории для проведения торжественных мероприятий осуществляется по тематическим планам, с устройством оборудования, посадочных мест на период проведения культурных мероприятий;

3) благоустройство и озеленение территории осуществляется с учетом сохранения особенностей объекта культурного наследия, послуживших основанием для включения его в единый государственный реестр объектов культурного наследия (памятников истории и культуры) народов Российской

Федерации и подлежащих обязательному сохранению, а также сохранения и восстановления его природной среды, в том числе:

- с устройством и заменой покрытия пешеходных дорожек (твердые покрытия – монолитные или сборные, выполняемые из асфальтобетона, цементобетона, природного камня и аналогичных материалов);

- с устройством функционального освещения;

- с устройством архитектурного освещения, направленного на создание выразительной визуальной среды объекта культурного наследия;

- с размещением малых архитектурных форм (устройства для оформления мобильного и вертикального озеленения, осветительное оборудование, ограждение);

- с заменой зеленых насаждений.

2. Требования к градостроительным регламентам в границах территории охранной зоны объекта культурного наследия:

- 1) виды разрешенного использования земельных участков и объектов капитального строительства, предельные (минимальные и (или) максимальные) размеры земельных участков устанавливаются Правилами землепользования и застройки сельского поселения;

- 2) ограничения использования земельных участков и объектов капитального строительства, реконструкции объектов капитального строительства:

- запрещено строительство.
