



**Министерство
градостроительной деятельности и развития агломераций
Нижегородской области**

Включен в Реестр
нормативных актов органов
исполнительной власти
Нижегородской области

22 ИЮН 2026

№ в реестре
30458-330-007-01-03/45

П Р И К А З

01.06.2026

№ 07-01-03/45

г. Нижний Новгород

**Об утверждении изменений в Правила
землепользования и застройки города
Нижнего Новгорода, утвержденные приказом
департамента градостроительной
деятельности и развития агломераций
Нижегородской области
от 30 марта 2018 г. № 07-01-06/22**

В соответствии со статьями 8², 32, 33 Градостроительного кодекса Российской Федерации, статьей 2¹ Закона Нижегородской области от 23 декабря 2014 г. № 197-З «О перераспределении отдельных полномочий между органами местного самоуправления муниципальных образований Нижегородской области и органами государственной власти Нижегородской области», подпунктом 3.1.10 пункта 3.1 Положения о министерстве градостроительной деятельности и развития агломераций Нижегородской области, утвержденного постановлением Правительства Нижегородской области от 16 апреля 2020 г. № 308, приказами министерства градостроительной деятельности и развития агломераций Нижегородской области от 4 декабря 2025 г. № 07-01-02/34 «О подготовке проекта о внесении изменений в Правила землепользования и застройки города Нижнего Новгорода» и от 4 декабря 2025 г. № 07-01-02/35 «О подготовке проекта о внесении изменений в Правила землепользования и застройки города Нижнего Новгорода», на основании протоколов общественных обсуждений от 22 января 2026 г., заключений о результатах общественных обсуждений от 23 января 2026 г., протокола заседания комиссии по подготовке проектов правил землепользования и

застройки Нижегородской области и иным вопросам землепользования и застройки Нижегородской области от 3 марта 2026 г. № 170/2

п р и к а з ы в а ю:

1. Утвердить прилагаемые изменения в Правила землепользования и застройки города Нижнего Новгорода, утвержденные приказом департамента градостроительной деятельности и развития агломераций Нижегородской области от 30 марта 2018 г. № 07-01-06/22 (далее – Правила землепользования и застройки города Нижнего Новгорода).

2. Министерству градостроительной деятельности и развития агломераций Нижегородской области:

2.1. Направить настоящий приказ главе города Нижнего Новгорода в течение семи дней с даты принятия настоящего приказа.

2.2. Направить в филиал публично-правовой компании «Роскадастр» по Нижегородской области в электронной форме сведения о границах территориальных зон, содержащие графическое описание местоположения границ территориальных зон и перечень координат этих границ в системе координат, используемой для ведения Единого государственного реестра недвижимости, в течение пяти рабочих дней с даты принятия настоящего приказа.

2.3. Разместить настоящий приказ на официальном сайте министерства градостроительной деятельности и развития агломераций Нижегородской области в информационно-телекоммуникационной сети «Интернет».

2.4. Обеспечить размещение изменений в Правила землепользования и застройки города Нижнего Новгорода, утвержденных настоящим приказом, в Федеральной государственной информационной системе территориального планирования в соответствии с требованиями статьи 57¹ Градостроительного кодекса Российской Федерации.

3. Рекомендовать администрации города Нижнего Новгорода:

3.1. Обеспечить опубликование изменений в Правила землепользования и застройки города Нижнего Новгорода, утвержденных настоящим приказом, в

порядке, установленном для официального опубликования муниципальных правовых актов, иной официальной информации.

3.2. Обеспечить размещение изменений в Правила землепользования и застройки города Нижнего Новгорода, утвержденных настоящим приказом, на официальном сайте администрации города Нижнего Новгорода в информационно-телекоммуникационной сети «Интернет».

4. Настоящий приказ вступает в силу после дня его официального опубликования.

Министр



Д.Д.Шунаева

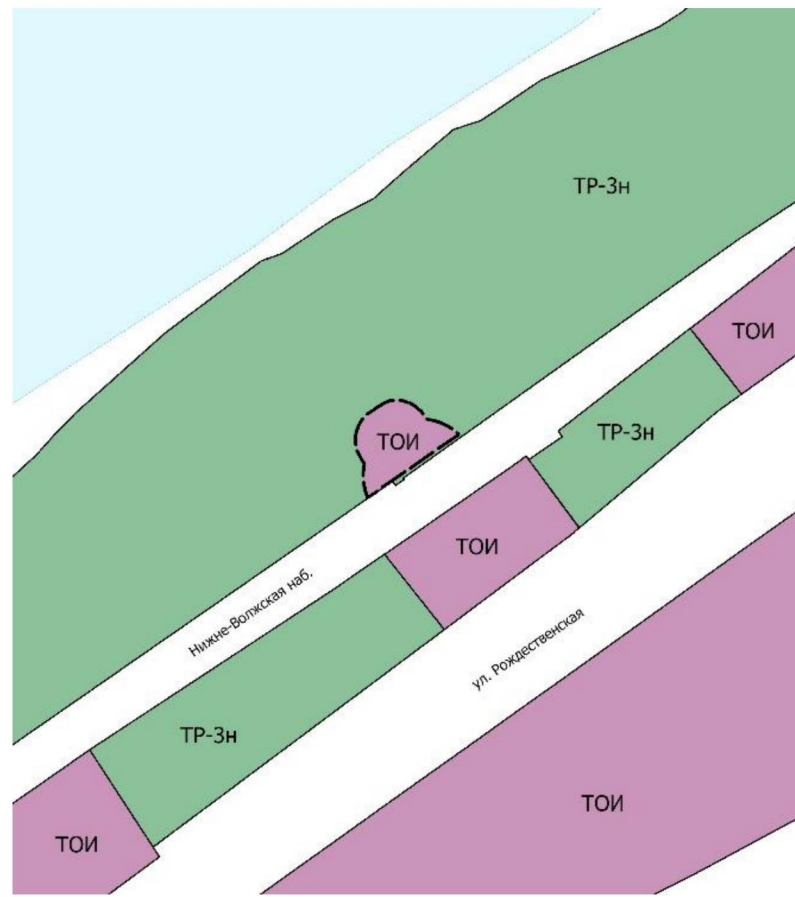
УТВЕРЖДЕНЫ
приказом министерства
градостроительной деятельности
и развития агломераций
Нижегородской области
от 01.06.2026 г. № 07-01-03/45

ИЗМЕНЕНИЯ


**в правила землепользования и застройки города Нижнего Новгорода,
утвержденные приказом департамента градостроительной деятельности и
развития агломераций Нижегородской области
от 30 марта 2018 г. № 07-01-06/22**

1. На Карте границ территориальных зон города Нижнего Новгорода статьи 16 и Фрагменте карты границ территориальных зон города Нижнего Новгорода. Нижегородский район статьи 16⁵ части II «Карта градостроительного зонирования» изменить (частично) зону ТР-3н (зона набережных) на зону ТОИ (зона многофункциональной общественной застройки центрального исторического района, зон охраны объектов культурного наследия и зон достопримечательных мест) в отношении земельного участка с кадастровым номером 52:18:0060003:323, расположенного по адресу: Российская Федерация, Нижегородская область, г. Нижний Новгород, наб. Нижне-Волжская, Нижегородский район в следующих границах:

«



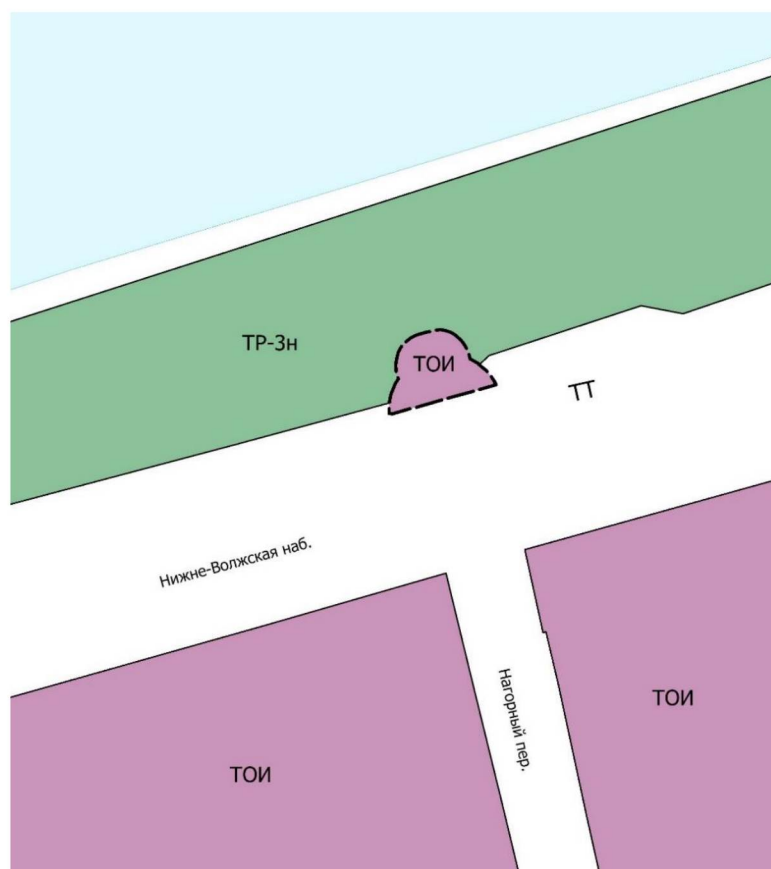
УСЛОВНЫЕ ОБОЗНАЧЕНИЯ:

	ТОИ	зона многофункциональной общественной застройки центрального исторического района, зон охраны объектов культурного наследия и зон достопримечательных мест
---	-----	--


2. На Карте границ территориальных зон города Нижнего Новгорода статьи 16 и Фрагменте карты границ территориальных зон города Нижнего Новгорода. Нижегородский район статьи 16⁵ части II «Карта градостроительного зонирования» изменить (частично) зону TP-3н (зона набережных) и зону ТТ (зона инженерно-транспортной инфраструктуры) на зону ТОИ (зона многофункциональной общественной застройки центрального исторического района, зон охраны объектов культурного наследия и зон достопримечательных мест) в отношении земельного участка с кадастровым номером 52:18:0060003:328, расположенного по адресу: Российская Федерация, Нижегородская область, г. Нижний Новгород, наб. Нижне-Волжская, Нижегородский район в следующих границах:

«

».



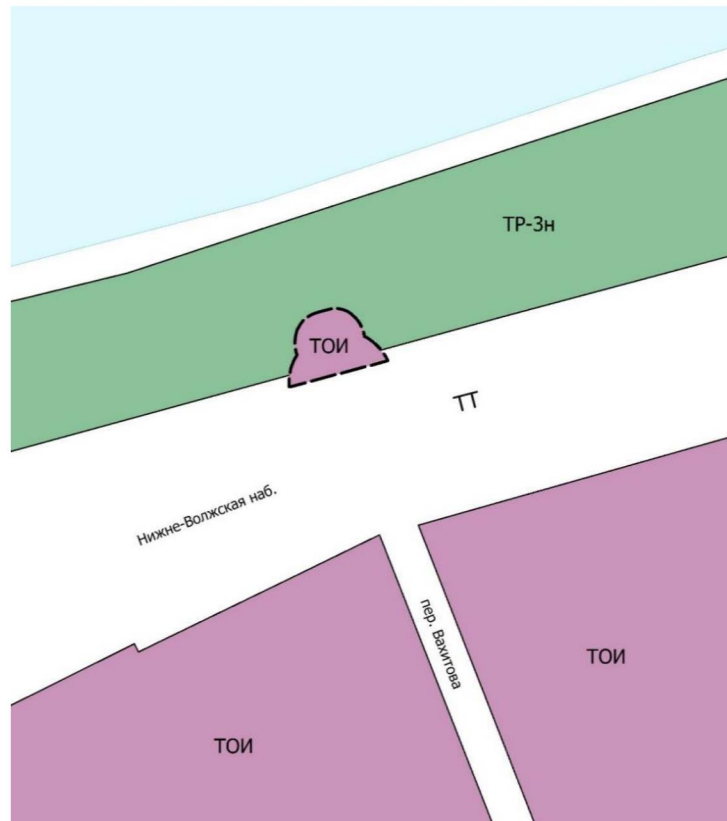
УСЛОВНЫЕ ОБОЗНАЧЕНИЯ:

	ТОИ	зона многофункциональной общественной застройки центрального исторического района, зон охраны объектов культурного наследия и зон достопримечательных мест
---	-----	--


».

3. На Карте границ территориальных зон города Нижнего Новгорода статьи 16 и Фрагменте карты границ территориальных зон города Нижнего Новгорода. Нижегородский район статьи 16⁵ части II «Карта градостроительного зонирования» изменить (частично) зону ТР-3н (зона набережных) и зону ТТ (зона инженерно-транспортной инфраструктуры) на зону ТОИ (зона многофункциональной общественной застройки центрального исторического района, зон охраны объектов культурного наследия и зон достопримечательных мест) в отношении земельного участка с кадастровым номером 52:18:0060003:327, расположенного по адресу: Российская Федерация, Нижегородская область, г. Нижний Новгород, наб. Нижне-Волжская, Нижегородский район в следующих границах:

«



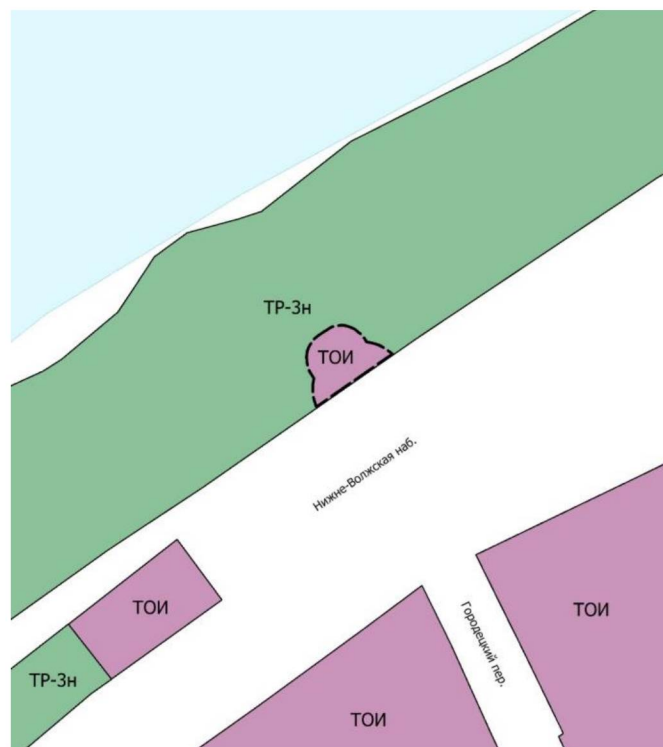
УСЛОВНЫЕ ОБОЗНАЧЕНИЯ:

	ТОИ	зона многофункциональной общественной застройки центрального исторического района, зон охраны объектов культурного наследия и зон достопримечательных мест
---	-----	--


».

4. На Карте границ территориальных зон города Нижнего Новгорода статьи 16 и Фрагменте карты границ территориальных зон города Нижнего Новгорода. Нижегородский район статьи 16⁵ части II «Карта градостроительного зонирования» изменить (частично) зону ТР-3н (зона набережных) на зону ТОИ (зона многофункциональной общественной застройки центрального исторического района, зон охраны объектов культурного наследия и зон достопримечательных мест) в отношении земельного участка с кадастровым номером 52:18:0060003:325, расположенного по адресу: Российская Федерация, Нижегородская область, г. Нижний Новгород, наб. Нижне-Волжская, Нижегородский район в следующих границах:

«



УСЛОВНЫЕ ОБОЗНАЧЕНИЯ:

	ТОИ	зона многофункциональной общественной застройки центрального исторического района, зон охраны объектов культурного наследия и зон достопримечательных мест
--	-----	--