



**Министерство  
градостроительной деятельности и развития агломераций  
Нижегородской области**

Включен в Реестр  
нормативных актов органов  
исполнительной власти  
Нижегородской области

25 СЕН 2025

28440-330-004-01-03/99

**П Р И К А З**

22.09.2025

№ 07-01-03/99

г. Нижний Новгород

**Об утверждении изменений в Правила  
землепользования и застройки города  
Нижнего Новгорода, утвержденные приказом  
департамента градостроительной  
деятельности и развития агломераций  
Нижегородской области от 30 марта 2018 г.  
№ 07-01-06/22**

В соответствии со статьями 8<sup>2</sup>, 32, 33 Градостроительного кодекса Российской Федерации, статьей 2<sup>1</sup> Закона Нижегородской области от 23 декабря 2014 г. № 197-З «О перераспределении отдельных полномочий между органами местного самоуправления муниципальных образований Нижегородской области и органами государственной власти Нижегородской области», пунктом 3.1.10 Положения о министерстве градостроительной деятельности и развития агломераций Нижегородской области, утвержденного постановлением Правительства Нижегородской области от 16 апреля 2020 г. № 308, приказом министерства градостроительной деятельности и развития агломераций Нижегородской области от 30 мая 2025 г. № 07-01-02/13 «О подготовке проекта о внесении изменений в Правила землепользования и застройки города Нижнего Новгорода», на основании протокола общественных обсуждений от 14 июля 2025 г., заключения о результатах общественных обсуждений от 14 июля 2025 г., протокола заседания комиссии по подготовке проектов правил землепользования и застройки Нижегородской области и иным вопросам землепользования и застройки Нижегородской области от 31 июля 2025 г. № 156

**п р и к а з ы в а ю:**

1. Утвердить прилагаемые изменения в Правила землепользования и застройки города Нижнего Новгорода, утвержденные приказом департамента градостроительной деятельности и развития агломераций Нижегородской области от 30 марта 2018 г. № 07-01-06/22 (далее – Правила землепользования и застройки города Нижнего Новгорода).

2. Министерству градостроительной деятельности и развития агломераций Нижегородской области:

2.1. Направить настоящий приказ главе города Нижнего Новгорода в течение семи дней с даты принятия настоящего приказа.

2.2. Направить в филиал публично-правовой компании «Роскадастр» по Нижегородской области в электронной форме сведения о границах территориальных зон, содержащие графическое описание местоположения границ территориальных зон и перечень координат этих границ в системе координат, используемой для ведения Единого государственного реестра недвижимости, в течение 5 рабочих дней с даты принятия настоящего приказа.

2.3. Разместить настоящий приказ на официальном сайте министерства градостроительной деятельности и развития агломераций Нижегородской области в информационно-телекоммуникационной сети «Интернет».

2.4. Обеспечить размещение изменений в Правила землепользования и застройки города Нижнего Новгорода, утвержденных настоящим приказом, в Федеральной государственной информационной системе территориального планирования в соответствии с требованиями статьи 57<sup>1</sup> Градостроительного кодекса Российской Федерации.

3. Рекомендовать администрации города Нижнего Новгорода:

3.1. Обеспечить опубликование изменений в Правила землепользования и застройки города Нижнего Новгорода, утвержденных настоящим приказом, в порядке, установленном для официального опубликования муниципальных правовых актов, иной официальной информации.

3.2. Обеспечить размещение изменений в Правила землепользования и застройки города Нижнего Новгорода, утвержденных настоящим приказом, на

официальном сайте администрации города Нижнего Новгорода в информационно-телекоммуникационной сети «Интернет».

4. Настоящий приказ вступает в силу после дня его официального опубликования.

Министр



Д.Д.Шунаева

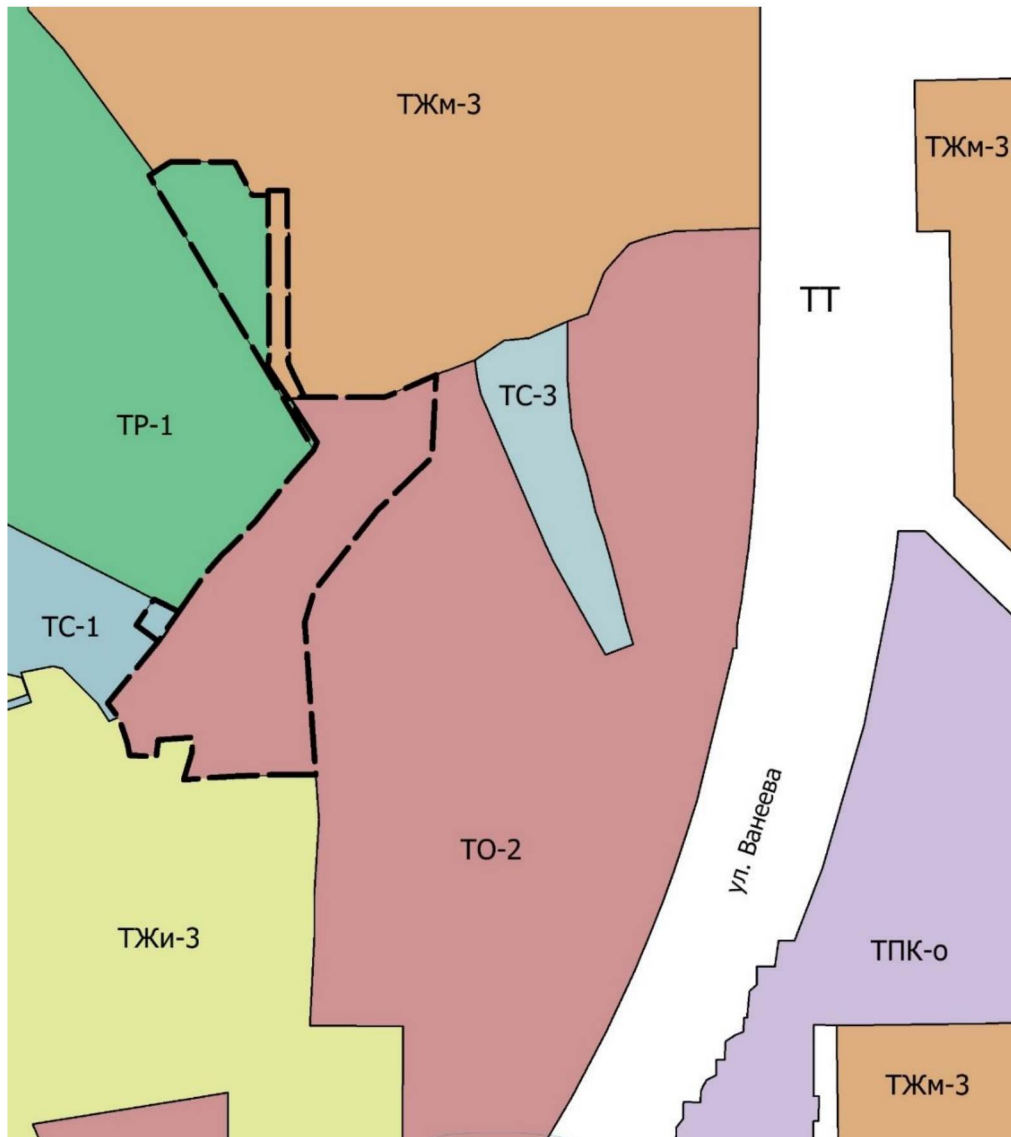
УТВЕРЖДЕНЫ  
приказом министерства  
градостроительной деятельности  
и развития агломераций  
Нижегородской области  
от 22.09.2025 № 07-01-03/99

## ИЗМЕНЕНИЯ





**в Правила землепользования и застройки города Нижнего Новгорода,  
утвержденные приказом департамента градостроительной деятельности и  
развития агломераций Нижегородской области  
от 30 марта 2018 г. № 07-01-06/22**

На Карте границ территориальных зон города Нижнего Новгорода статьи 16 и Фрагменте карты границ территориальных зон города Нижнего Новгорода. Советский район статьи 16<sup>7</sup> части II «Карта градостроительного зонирования» изменить (частично) зону ТЖи-3 (зона индивидуальной высокоплотной жилой застройки), зону ТЖм-3 (зона многоквартирной высокоплотной многоэтажной застройки), зону ТР-1 (зона охраняемых природных территорий), зону ТС-1 (зона водозаборных и иных технических сооружений) на зону ТО-2 (зона многофункциональной общественной застройки местного значения – городских районов и планировочных частей); (частично) зону ТЖм-3 (зона многоквартирной высокоплотной многоэтажной застройки) на зону ТР-1 (зона охраняемых природных территорий); (частично) зону ТО-2 (зона многофункциональной общественной застройки местного значения – городских районов и планировочных частей) на зону ТС-1 (зона водозаборных и иных технических сооружений) по улице Ванеева в Советском районе в следующих границах

«



**УСЛОВНЫЕ ОБОЗНАЧЕНИЯ:**

|   |       |  |
|---|-------|--|
|  | ТЖм-3 | зона многоквартирной высокоплотной, многоэтажной застройки   |
|  | ТР-1  | зона охраняемых природных территорий   |
|  | ТО-2  | зона multifunctionальной общественной застройки местного значения – городских районов и планировочных частей |
|  | ТС-1  | зона водозаборных и иных технических сооружений  |

».