



**Министерство
градостроительной деятельности и развития агломераций
Нижегородской области**

Включен в Реестр
нормативных актов органов
исполнительной власти
Нижегородской области
14 АВГ 2025
№ в реестре
28554-330-006-01-03/25

П Р И К А З

16.07.2025

№ 06-01-03/25

г. Нижний Новгород

Об утверждении документации по внесению изменений в документацию по планировке территории, включая проект межевания территории, расположенной в границах городского округа город Нижний Новгород, утвержденную приказом министерства градостроительной деятельности и развития агломераций Нижегородской области от 8 ноября 2024 г. № 06-01-03/43

В соответствии со статьями 41 – 43, 45 Градостроительного кодекса Российской Федерации, пунктами 32, 33 Правил подготовки документации по планировке территории, подготовка которой осуществляется на основании решений уполномоченных федеральных органов исполнительной власти, исполнительных органов субъектов Российской Федерации и органов местного самоуправления, принятия решения об утверждении документации по планировке территории, внесения изменений в такую документацию, отмены такой документации или ее отдельных частей, признания отдельных частей такой документации не подлежащими применению, а также подготовки и утверждения проекта планировки территории в отношении территорий исторических поселений федерального и регионального значения, утвержденных постановлением Правительства Российской Федерации от 2 февраля 2024 г. № 112, статьями 5, 27 Закона Нижегородской области от 8 апреля 2008 г. № 37-З «Об основах регулирования градостроительной деятельности на территории Нижегородской области», пунктом 3.1.10 Положения о министерстве градостроительной деятельности и развития агломераций Нижегородской

области, утвержденного постановлением Правительства Нижегородской области от 16 апреля 2020 г. № 308, на основании приказа филиала публичного акционерного общества «Россети Центр и Приволжье» - «Нижновэнерго» от 10 марта 2025 г. № ННЭ-84,

п р и к а з ы в а ю :

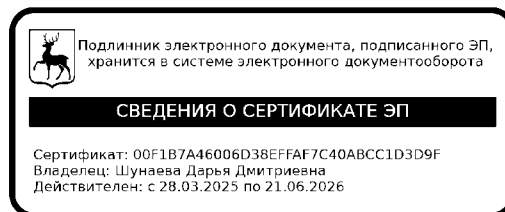
1. Утвердить прилагаемую документацию по внесению изменений в документацию по планировке территории, включая проект межевания территории, расположенной в границах городского округа город Нижний Новгород, утвержденную приказом министерства градостроительной деятельности и развития агломераций Нижегородской области от 8 ноября 2024 г. № 06-01-03/43 (далее – документация по внесению изменений).

2. Направить утвержденную документацию по внесению изменений главе города Нижнего Новгорода.

3. Разместить настоящий приказ на официальном сайте министерства градостроительной деятельности и развития агломераций Нижегородской области в информационно-телекоммуникационной сети «Интернет».

4. Настоящий приказ вступает в силу после дня его опубликования.

Министр



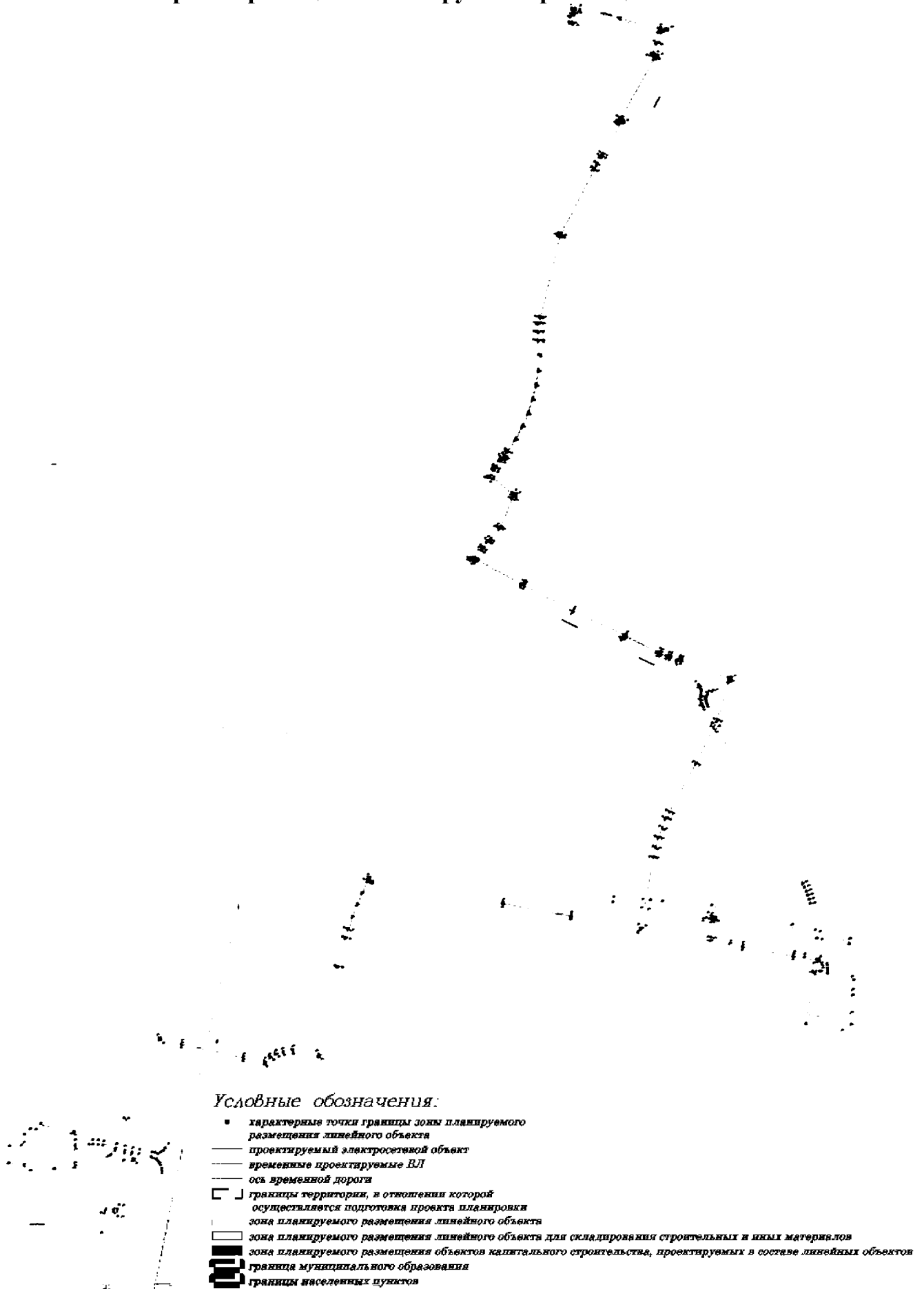
Д.Д.Шунаева

УТВЕРЖДЕНА
приказом министерства
градостроительной деятельности
и развития агломераций
Нижегородской области
от 16.07.2025 г. № 06-01-03/25

Документация по внесению изменений в документацию по планировке территории, включая проект межевания территории, расположенной в границах городского округа города Нижний Новгород

Проект планировки территории

I. Чертеж границ зон планируемого размещения линейного объекта



II. Положение о размещении линейного объекта

Наименования планируемых к размещению объектов регионального значения:

- «Строительство КЛ 110 кВ от оп. № 80 ЛЭП 110кВ №147/ЛЭП 110кВ Мызинская (Нагорная-Импульс) (4км); КЛ 110 кВ от оп. №13 ЛЭП 110кВ Митино/ЛЭП 110кВ Ольгино до новой ПС 110/10 кВ Васильев (0,5км) с установкой переходных пунктов и строительству ВОЛС до новой ПС110/10 кВ Васильев (4 км); Центральный ВРЭС»;

- «Строительство КЛ 110 кВ от оп. № 80 ЛЭП 110кВ №147/ЛЭП 110кВ Мызинская (Нагорная-Импульс) (4км); КЛ 110 кВ от оп. №8 отп. ЛЭП 110кВ Митино/ВЛ 110 кВ Ольгино до новой ПС 110/10 кВ Иванов (0,8 км) с установкой переходных пунктов и строительству ВОЛС до новой ПС 110/10 кВ Иванов (1,0 км); Центральный ВРЭС»;

- «Строительство новой ПС 110/10 кВ Васильев с установкой силовых трансформаторов (2х40 МВА); Центральный ВРЭС»;

- «Строительство новой ПС 110/10 кВ Иванов с установкой силовых трансформаторов (2х40 МВА); Центральный ВРЭС».

Кабельные линии электропередачи и подстанции предназначены для передачи электроэнергии и обеспечении электроэнергией потребителя.

Началом трассы кабельной линии 110 кВ является открытый переходной пункт на базе ячейкового портала 110 кВ, устанавливаемый взамен существующей порталной опоры №80 ЛЭП 110 кВ №147/ЛЭП 110 кВ Мызинская (Нагорная-Импульс). Концом - КРУЭ на территории ПС 110 кВ Васильев и на территории ПС 110 кВ Иванов.

Основные характеристики линейных объектов регионального значения, планируемых к размещению

Наименование планируемых к размещению объектов регионального значения	Характеристики проектируемых линейных объектов	
	Протяженность, км	Номинальное напряжение, кВ
КЛ 110 кВ от оп. № 80 ЛЭП 110кВ №147/ЛЭП 110кВ Мызинская (Нагорная-Импульс) до новой ПС 110/10 кВ Васильев	4	100
КЛ 110 кВ от оп. №13 ЛЭП 110кВ Митино/ЛЭП 110кВ Ольгино до новой ПС 110/10 кВ Васильев	0,5	100
КЛ 110 кВ от оп. № 80 ЛЭП 110кВ №147/ЛЭП 110кВ Мызинская (Нагорная-Импульс) до новой ПС 110/10 кВ Иванов;	4	100
КЛ 110 кВ от оп. №7 отп. ЛЭП 110кВ Митино/ВЛ 110 кВ Ольгино до новой ПС 110/10 кВ Иванов	0,8	100

Зона планируемого размещения линейных объектов располагается на территории Нижегородской области, в границах городского округа город Нижний Новгород, в районе п. Новинки административно-территориального образования Новинский сельсовет, д. Ольгино Приокского района города Нижнего Новгорода.

Установление красных линий проектом не предусмотрено.

Основные характеристики объектов капитального строительства, проектируемых в составе линейных объектов регионального значения

Наименования планируемых к размещению объектов капитального строительства	Характеристики	
	Максимальный процент застройки земельного участка	Мощность
ПС 110/10 кВ Васильев	80%	80 МВА (с установкой силовых трансформаторов 2х40 МВА)
ПС 110/10 кВ Иванов	80%	80 МВА (с установкой силовых трансформаторов 2х40 МВА)

Перечень координат характерных точек границ зоны планируемого размещения линейных объектов на период строительства линейных объектов (система координат - МСК-52)

Номер характерной точки	Координаты, м	
	X	Y
1	517618.86	2212808.33
2	517618.91	2212807.96
3	517618.31	2212805.39
4	517640.11	2212809.3
5	517705.49	2212440.45
6	517705.59	2212440.15
7	517705.66	2212440.07
8	517705.62	2212439.97
9	517705.63	2212439.65
10	517811.29	2211872.48
11	517806.19	2211869.96
12	517781.77	2211858.53
13	517756.95	2211848.02
14	517731.75	2211838.46
15	517706.19	2211829.85
16	517687.11	2211823.68
17	517627.06	2211807.72
18	517442.27	2211767.07
19	517441.99	2211766.96
20	517441.75	2211766.77
21	517441.58	2211766.51
22	517441.5	2211766.21
23	517441.51	2211765.9
24	517452.52	2211711.0
25	517448.21	2211690.72
26	517444.01	2211677.74
27	517437.32	2211666.05
28	517426.96	2211654.37
29	517426.8	2211654.11
30	517426.72	2211653.81
31	517426.74	2211653.49
32	517475.25	2211434.3
33	517224.52	2211378.27
34	517224.23	2211378.15
35	517223.98	2211377.95
36	517223.82	2211377.68
37	517223.74	2211377.37
38	517223.77	2211377.06
39	517253.23	2211254.95
40	517255.29	2211254.93
41	517225.95	2211376.54
42	517476.66	2211432.56
43	517476.95	2211432.68
44	517477.19	2211432.88
45	517477.36	2211433.14
46	517477.44	2211433.44

Номер характерной точки	Координаты, м	
	X	Y
47	517477.42	2211433.75
48	517428.8	2211653.43
49	517438.88	2211664.8
50	517439.0	2211664.97
51	517445.8	2211676.84
52	517445.88	2211677.03
53	517450.13	2211690.16
54	517454.52	2211710.79
55	517454.52	2211711.2
56	517443.66	2211765.33
57	517627.51	2211805.77
58	517627.55	2211805.78
59	517687.65	2211821.75
60	517687.7	2211821.77
61	517706.82	2211827.95
62	517706.83	2211827.96
63	517732.41	2211836.57
64	517732.44	2211836.58
65	517757.68	2211846.15
66	517757.72	2211846.17
67	517782.57	2211856.69
68	517782.6	2211856.71
69	517807.05	2211868.16
70	517807.06	2211868.17
71	517812.85	2211871.02
72	517813.11	2211871.21
73	517813.3	2211871.47
74	517813.4	2211871.78
75	517813.39	2211872.1
76	517707.78	2212439.03
77	517856.17	2212465.33
78	517877.31	2212469.85
79	517898.1	2212475.87
80	517898.16	2212475.89
81	517918.52	2212483.38
82	517938.22	2212492.27
83	517938.25	2212492.29
84	517951.38	2212498.78
85	518052.87	2212553.96
86	518127.54	2212591.0
87	518144.12	2212598.11
88	518230.5	2212622.86
89	518266.45	2212523.5
90	518268.04	2212517.81
91	518268.07	2212517.73
92	518274.27	2212500.83

Номер характерной точки	Координаты, м	
	X	Y
93	518274.3	2212500.75
94	518276.83	2212495.33
95	518282.12	2212480.73
96	518283.95	2212474.79
97	518284.02	2212474.64
98	518318.28	2212406.52
99	518318.49	2212406.24
100	518320.7	2212404.19
101	518371.24	2212296.84
102	518371.26	2212296.81
103	518425.0	2212193.91
104	518425.99	2212191.12
105	518426.05	2212190.98
106	518477.93	2212093.35
107	518478.15	2212093.07
108	518482.28	2212089.43
109	518482.52	2212089.27
110	518482.79	2212089.19
111	518483.08	2212089.19
112	518483.36	2212089.27
113	518483.6	2212089.42
114	518500.19	2212103.95
115	518504.92	2212107.38
116	518504.99	2212107.44
117	518518.54	2212119.28
118	518518.61	2212119.34
119	518522.74	2212123.64
120	518544.88	2212142.97
121	518615.06	2212172.19
122	518652.32	2212122.63
123	518652.53	2212122.43
124	518652.78	2212122.29
125	518653.07	2212122.23
126	518653.36	2212122.26
127	518653.63	2212122.37
128	518668.77	2212131.42
129	518673.98	2212134.38
130	518674.06	2212134.43
131	518688.88	2212144.65
132	518693.81	2212148.07
133	518693.99	2212148.24
134	518694.13	2212148.44
135	518696.83	2212153.78
136	518707.16	2212159.43
137	518707.23	2212159.47
138	518732.75	2212176.3

Номер характерной точки	Координаты, м	
	X	Y
139	518759.6	2212190.79
140	518787.63	2212202.86
141	518816.62	2212212.42
142	518846.33	2212219.39
143	518876.54	2212223.72
144	518907.01	2212225.38
145	518937.56	2212224.34
146	518937.63	2212224.34
147	518955.6	2212225.0
148	518955.64	2212225.0
149	518973.59	2212226.42
150	518973.65	2212226.43
151	518986.89	2212228.4
152	518986.97	2212228.42
153	519157.09	2212269.4
154	519157.31	2212269.48
155	519296.47	2212340.26
156	519296.54	2212340.3
157	519307.56	2212346.99
158	519323.13	2212355.99
159	519323.21	2212356.04
160	519328.1	2212359.46
161	519394.31	2212398.54
162	519396.45	2212394.62
163	519396.62	2212394.39
164	519396.85	2212394.22
165	519397.12	2212394.12
166	519397.4	2212394.1
167	519397.68	2212394.16
168	519403.71	2212396.47
169	519403.85	2212396.53
170	519532.76	2212469.63
171	519536.59	2212462.64
172	519536.78	2212462.39
173	519537.04	2212462.21
174	519537.34	2212462.13
175	519537.65	2212462.14
176	519537.94	2212462.24
177	519560.4	2212474.41
178	519560.42	2212474.42
179	519586.43	2212489.23
180	519587.66	2212483.85
181	519588.17	2212478.85
182	519588.19	2212478.73
183	519627.51	2212301.31
184	519626.03	2212301.0

Номер характерной точки	Координаты, м	
	X	Y
185	519624.81	2212306.75
186	519601.33	2212301.75
187	519603.0	2212293.95
188	519619.14	2212297.39
189	519619.27	2212296.75
190	519619.38	2212296.45
191	519619.58	2212296.21
192	519619.84	2212296.04
193	519620.15	2212295.96
194	519620.46	2212295.98
195	519632.27	2212298.51
196	519632.56	2212298.62
197	519632.81	2212298.82
198	519632.98	2212299.08
199	519633.05	2212299.39
200	519633.03	2212299.7
201	519630.51	2212310.89
202	519612.37	2212395.46
203	519612.37	2212395.49
204	519592.14	2212479.62
205	519589.21	2212492.55
206	519589.1	2212492.83
207	519588.9	2212493.07
208	519588.64	2212493.24
209	519588.34	2212493.32
210	519588.03	2212493.3
211	519587.74	2212493.19
212	519559.15	2212476.91
213	519538.25	2212465.58
214	519533.73	2212473.65
215	519533.53	2212473.9
216	519533.27	2212474.07
217	519532.97	2212474.16
218	519532.65	2212474.15
219	519532.36	2212474.04
220	519401.89	2212400.02
221	519401.88	2212400.02
222	519397.96	2212397.74
223	519395.87	2212401.52
224	519395.68	2212401.77
225	519395.41	2212401.95
226	519395.1	2212402.03
227	519394.78	2212402.02
228	519394.49	2212401.9
229	519326.69	2212361.88
230	519321.29	2212359.36

Номер характерной точки	Координаты, м	
	X	Y
231	519321.21	2212359.32
232	519305.63	2212350.31
233	519305.62	2212350.3
234	519294.52	2212343.75
235	519155.78	2212273.18
236	518986.4	2212232.21
237	518973.25	2212230.25
238	518955.36	2212228.83
239	518937.39	2212228.33
240	518906.75	2212229.32
241	518906.67	2212229.31
242	518875.99	2212227.61
243	518875.9	2212227.6
244	518845.48	2212223.21
245	518845.39	2212223.19
246	518815.48	2212216.16
247	518815.4	2212216.14
248	518786.24	2212206.52
249	518786.16	2212206.49
250	518757.94	2212194.35
251	518757.86	2212194.32
252	518730.82	2212179.76
253	518730.74	2212179.71
254	518705.09	2212162.85
255	518694.65	2212156.83
256	518694.42	2212156.64
257	518694.25	2212156.4
258	518691.54	2212150.87
259	518686.73	2212147.83
260	518686.72	2212147.83
261	518686.7	2212147.81
262	518671.88	2212137.59
263	518671.81	2212137.54
264	518667.22	2212133.75
265	518654.65	2212126.24
266	518616.86	2212176.54
267	518616.62	2212176.76
268	518616.33	2212176.9
269	518616.0	2212176.93
270	518615.68	2212176.86
271	518546.4	2212147.97
272	518546.13	2212147.8
273	518520.9	2212125.75
274	518516.09	2212122.23
275	518516.02	2212122.18
276	518502.47	2212110.33

Номер характерной точки	Координаты, м	
	X	Y
277	518502.4	2212110.27
278	518498.27	2212105.97
279	518483.16	2212092.76
280	518481.33	2212095.49
281	518429.59	2212192.85
282	518429.46	2212193.04
283	518427.5	2212195.28
284	518373.81	2212298.08
285	518321.91	2212408.32
286	518321.9	2212408.34
287	518287.67	2212476.48
288	518287.66	2212476.51
289	518284.77	2212481.78
290	518279.45	2212496.32
291	518277.9	2212502.07
292	518271.67	2212519.06
293	518269.13	2212524.54
294	518232.21	2212626.66
295	518232.06	2212626.92
296	518231.85	2212627.13
297	518231.58	2212627.27
298	518231.29	2212627.32
299	518230.99	2212627.28
300	518142.57	2212601.97
301	518142.38	2212601.9
302	518126.39	2212593.53
303	518051.64	2212556.47
304	517950.17	2212501.28
305	517937.07	2212494.81
306	517917.51	2212485.99
307	517897.34	2212478.56
308	517876.76	2212472.6
309	517855.71	2212468.09
310	517707.29	2212441.78
311	517681.93	2212584.85
312	517729.32	2212593.39
313	517730.54	2212586.97

Номер характерной точки	Координаты, м	
	X	Y
314	517727.31	2212586.36
315	517729.0	2212577.44
316	517740.4	2212579.61
317	517738.71	2212588.52
318	517732.5	2212587.35
319	517731.03	2212595.11
320	517730.95	2212595.33
321	517730.84	2212595.49
322	517730.66	2212595.59
323	517730.44	2212595.62
324	517682.37	2212586.96
325	517675.48	2212625.79
326	517671.95	2212652.59
327	517653.1	2212758.93
328	517647.92	2212781.26
329	517642.55	2212811.57
330	517642.45	2212811.87
331	517642.26	2212812.12
332	517642.01	2212812.3
333	517641.71	2212812.39
334	517641.39	2212812.37
1	517618.86	2212808.33
--	--	--
335	519590.11	2212479.57
336	519590.2	2212479.16
337	519610.42	2212395.03
338	519628.56	2212310.47
339	519628.56	2212310.46
340	519630.86	2212300.25
341	519630.42	2212300.15
342	519629.51	2212299.96
343	519629.62	2212300.14
344	519629.7	2212300.45
345	519629.68	2212300.76
346	519590.15	2212479.11
335	519590.11	2212479.57

Перечень координат характерных точек границ зоны планируемого размещения линейного объекта для складирования строительных и иных материалов (система координат - МСК-52)

Номер характерной точки	Координаты, м	
	X	Y
Контур 1		
347	518609.53	2212174.29
270	518615.68	2212176.86
269	518616.0	2212176.93
268	518616.33	2212176.9
267	518616.62	2212176.76
266	518616.86	2212176.54
348	518619.21	2212173.43
349	518624.42	2212177.31
350	518618.61	2212185.01
351	518606.5	2212180.22
352	518607.02	2212179.19
353	518606.18	2212178.86
347	518609.53	2212174.29
Контур 2		
288	518287.66	2212476.51
354	518293.48	2212479.39
355	518290.71	2212484.47
356	518285.66	2212498.29
357	518284.09	2212504.09
358	518277.67	2212521.58
359	518275.15	2212527.01
360	518235.94	2212635.46
361	518223.85	2212631.99
362	518226.16	2212625.9
299	518230.99	2212627.28
298	518231.29	2212627.32
297	518231.58	2212627.27
296	518231.85	2212627.13
295	518232.06	2212626.92
294	518232.21	2212626.66
293	518269.13	2212524.54
292	518271.67	2212519.06
291	518277.9	2212502.07
290	518279.45	2212496.32
289	518284.77	2212481.78
288	518287.66	2212476.51
Контур 3		
235	519155.78	2212273.18

Номер характерной точки	Координаты, м	
	X	Y
363	519159.33	2212274.99
364	519156.97	2212281.08
365	519153.39	2212279.26
366	519155.76	2212273.18
235	519155.78	2212273.18
Контур 4		
367	519291.16	2212349.33
234	519294.52	2212343.75
233	519305.62	2212350.3
232	519305.63	2212350.31
231	519321.21	2212359.32
230	519321.29	2212359.36
229	519326.69	2212361.88
228	519394.49	2212401.9
227	519394.78	2212402.02
226	519395.1	2212402.03
225	519395.41	2212401.95
224	519395.68	2212401.77
223	519395.87	2212401.52
222	519397.96	2212397.74
221	519401.88	2212400.02
220	519401.89	2212400.02
368	519403.66	2212401.03
369	519397.83	2212411.42
370	519323.65	2212367.64
371	519318.24	2212365.11
367	519291.16	2212349.33
Контур 5		
170	519532.76	2212469.63
372	519527.13	2212466.43
373	519534.48	2212452.97
374	519563.57	2212468.73
375	519581.63	2212479.16
376	519582.02	2212477.39
377	519588.19	2212478.74
181	519588.17	2212478.85
180	519587.66	2212483.85
179	519586.43	2212489.23
178	519560.42	2212474.42

Номер характерной точки	Координаты, м	
	X	Y
177	519560.4	2212474.41
176	519537.94	2212462.24
175	519537.65	2212462.14
174	519537.34	2212462.13
173	519537.04	2212462.21
172	519536.78	2212462.39
171	519536.59	2212462.64
170	519532.76	2212469.63
Контур 6		
378	519407.04	2212390.87
169	519403.85	2212396.53
168	519403.71	2212396.47
167	519397.68	2212394.16
166	519397.4	2212394.1
165	519397.12	2212394.12
164	519396.85	2212394.22
163	519396.62	2212394.39
162	519396.45	2212394.62
161	519394.31	2212398.54
160	519328.1	2212359.46
159	519323.21	2212356.04
158	519323.13	2212355.99
157	519307.56	2212346.99
379	519296.53	2212340.29
380	519299.86	2212334.71
381	519310.87	2212341.39
382	519326.67	2212350.53
383	519331.62	2212353.99
384	519391.82	2212389.53
385	519393.88	2212385.75
378	519407.04	2212390.87
Контур 7		
386	517437.18	2211606.29
31	517426.74	2211653.49
30	517426.72	2211653.81
29	517426.8	2211654.11
28	517426.96	2211654.37
27	517437.32	2211666.05
26	517444.01	2211677.74
25	517448.21	2211690.72
24	517452.52	2211711.0
23	517441.51	2211765.9
22	517441.5	2211766.21
21	517441.58	2211766.51

Номер характерной точки	Координаты, м	
	X	Y
20	517441.75	2211766.77
19	517441.99	2211766.96
18	517442.27	2211767.07
17	517627.06	2211807.72
16	517687.11	2211823.68
15	517706.19	2211829.85
387	517704.22	2211836.05
388	517685.27	2211829.92
389	517625.53	2211814.04
390	517433.69	2211771.84
391	517445.89	2211711.04
392	517442.06	2211692.54
393	517438.48	2211681.11
394	517432.1	2211669.8
395	517419.68	2211655.79
396	517430.84	2211604.89
386	517437.18	2211606.29
Контур 8		
32	517475.25	2211434.3
397	517465.71	2211477.39
398	517459.36	2211475.99
399	517467.5	2211439.23
400	517245.08	2211389.52
401	517239.13	2211415.11
402	517238.41	2211420.97
403	517238.99	2211427.14
404	517240.8	2211432.78
405	517243.9	2211438.1
406	517246.98	2211441.6
407	517256.24	2211449.66
408	517195.53	2211435.77
409	517200.32	2211435.78
410	517205.17	2211435.11
411	517212.09	2211432.66
412	517216.82	2211430.34
413	517220.45	2211427.66
414	517224.21	2211423.74
415	517227.84	2211417.58
416	517229.39	2211412.84
417	517235.32	2211387.34
418	517215.66	2211382.95
419	517222.2	2211355.82
420	517129.03	2211345.63
421	517128.04	2211355.88

Номер характерной точки	Координаты, м	
	X	Y
422	517104.08	2211353.55
423	517105.1	2211343.01
424	516949.03	2211325.93
425	516950.04	2211315.08
426	517070.59	2211309.08
427	517112.52	2211313.85
428	517112.9	2211310.02
429	517229.52	2211321.36
430	517245.62	2211255.03
39	517253.23	2211254.95
38	517223.77	2211377.06
37	517223.74	2211377.37
36	517223.82	2211377.68
35	517223.98	2211377.95
34	517224.23	2211378.15
33	517224.52	2211378.27
32	517475.25	2211434.3
Контур 9		
76	517707.78	2212439.03
431	517735.06	2212292.61
432	517741.46	2212293.74
433	517715.37	2212433.77
434	517750.96	2212440.08
435	517761.61	2212379.52
436	517773.45	2212381.63
437	517768.26	2212443.15
438	517857.43	2212458.95
439	517878.93	2212463.55
440	517900.16	2212469.7
441	517920.95	2212477.35
442	517941.01	2212486.4
443	517954.35	2212493.0
444	518055.86	2212548.2
445	518130.27	2212585.09
446	518136.93	2212587.9
447	518167.46	2212570.73
448	518170.62	2212569.09
449	518173.88	2212567.65
450	518177.22	2212566.43
451	518180.64	2212565.43
452	518184.11	2212564.65
453	518187.63	2212564.09
454	518191.18	2212563.76
455	518194.74	2212563.67

Номер характерной точки	Координаты, м	
	X	Y
456	518198.3	2212563.8
457	518201.84	2212564.16
458	518205.58	2212564.41
459	518209.29	2212563.88
460	518212.13	2212562.84
461	518214.5	2212561.57
462	518216.94	2212559.8
463	518223.65	2212553.51
464	518206.74	2212598.14
465	518205.46	2212590.43
466	518204.68	2212586.84
467	518203.18	2212583.47
468	518201.04	2212580.49
469	518198.33	2212578.0
470	518195.17	2212576.11
471	518191.69	2212574.91
472	518188.04	2212574.43
473	518184.37	2212574.71
474	518179.5	2212576.13
475	518175.89	2212577.68
476	518172.38	2212579.44
477	518146.23	2212594.15
87	518144.12	2212598.11
86	518127.54	2212591.0
85	518052.87	2212553.96
84	517951.38	2212498.78
83	517938.25	2212492.29
82	517938.22	2212492.27
81	517918.52	2212483.38
80	517898.16	2212475.89
79	517898.1	2212475.87
78	517877.31	2212469.85
77	517856.17	2212465.33
76	517707.78	2212439.03
Контур 10		
478	517761.6	2212150.11
75	517813.39	2211872.1
74	517813.4	2211871.78
73	517813.3	2211871.47
72	517813.11	2211871.21
71	517812.85	2211871.02
479	517807.12	2211868.19
480	517810.35	2211862.54
481	517820.82	2211867.7

Номер характерной точки	Координаты, м	
	X	Y
482	517767.98	2212151.39
478	517761.6	2212150.11
Контур 11		
301	518142.38	2212601.9
483	518139.52	2212607.75
484	518130.47	2212603.01
485	517805.31	2212785.89
486	517796.84	2212790.32
487	517788.11	2212794.21
488	517779.15	2212797.56
489	517770.01	2212800.36
490	517760.71	2212802.58
491	517701.32	2212814.61
492	517686.23	2212877.6
493	517674.49	2212875.12
494	517684.53	2212818.01
495	517634.21	2212828.2
496	517630.32	2212828.84
497	517626.4	2212829.23
498	517622.46	2212829.38
499	517618.53	2212829.28
500	517615.64	2212829.13
501	517617.35	2212818.09
502	517624.43	2212819.31
503	517632.2	2212818.4
504	517634.98	2212817.82
505	517617.86	2212814.75
1	517618.86	2212808.33
334	517641.39	2212812.37
333	517641.71	2212812.39
332	517642.01	2212812.3
331	517642.26	2212812.12
330	517642.45	2212811.87
329	517642.55	2212811.57
328	517647.92	2212781.26
327	517653.1	2212758.93
506	517659.51	2212760.07
507	517654.29	2212782.56
508	517648.52	2212815.1
509	517686.39	2212807.43
510	517722.7	2212600.83
511	517687.63	2212594.51
512	517681.91	2212626.78
513	517678.36	2212653.73

Номер характерной точки	Координаты, м	
	X	Y
326	517671.95	2212652.59
325	517675.48	2212625.79
324	517682.37	2212586.96
323	517730.44	2212595.62
322	517730.66	2212595.59
321	517730.84	2212595.49
320	517730.95	2212595.33
319	517731.03	2212595.11
318	517732.5	2212587.35
317	517738.71	2212588.52
316	517740.4	2212579.61
315	517729.0	2212577.44
314	517727.31	2212586.36
313	517730.54	2212586.97
312	517729.32	2212593.39
514	517724.18	2212592.46
515	517688.33	2212586.01
311	517681.93	2212584.85
310	517707.29	2212441.78
309	517855.71	2212468.09
308	517876.76	2212472.6
307	517897.34	2212478.56
306	517917.51	2212485.99
305	517937.07	2212494.81
304	517950.17	2212501.28
303	518051.64	2212556.47
302	518126.39	2212593.53
301	518142.38	2212601.9
516	518048.66	2212562.24
517	517947.17	2212507.05
518	517934.29	2212500.68
519	517915.05	2212492.01
520	517895.32	2212484.74
521	517875.17	2212478.91
522	517854.46	2212474.47
523	517766.93	2212458.96
524	517764.81	2212484.08
525	517755.92	2212587.52
526	517715.32	2212756.17
527	517703.89	2212803.88
528	517758.69	2212792.79
529	517767.39	2212790.71
530	517775.94	2212788.09
531	517784.32	2212784.96

Номер характерной точки	Координаты, м	
	X	Y
532	517792.48	2212781.31
533	517800.41	2212777.17
534	518119.82	2212597.53
516	518048.66	2212562.24
535	517748.23	2212455.64
536	517712.57	2212449.32
537	517689.47	2212579.6
538	517719.92	2212585.09
539	517723.03	2212568.68
540	517728.19	2212569.66
535	517748.23	2212455.64
Контур 12		
3	517618.31	2212805.39
541	517617.86	2212803.5
542	517614.55	2212802.93
543	517615.38	2212798.26
544	517634.85	2212801.75
545	517642.79	2212756.96
546	517649.16	2212758.24
4	517640.11	2212809.3
3	517618.31	2212805.39
Контур 13		
547	517668.01	2212651.88
548	517661.64	2212650.75
549	517700.4	2212431.93
550	517700.46	2212431.94
551	517726.69	2212291.1
552	517733.09	2212292.24
9	517705.63	2212439.65
8	517705.62	2212439.97
7	517705.66	2212440.07
6	517705.59	2212440.15
5	517705.49	2212440.45
547	517668.01	2212651.88
Контур 14		
10	517811.29	2211872.48
553	517759.64	2212149.75
554	517753.23	2212148.61
555	517803.99	2211876.13
556	517802.88	2211875.58
557	517806.12	2211869.93
11	517806.19	2211869.96
10	517811.29	2211872.48
Контур 15		

Номер характерной точки	Координаты, м	
	X	Y
40	517255.29	2211254.93
558	517265.28	2211254.82
559	517265.28	2211290.62
560	517264.6	2211302.58
561	517262.55	2211314.4
562	517256.42	2211340.76
563	517310.68	2211356.37
564	517309.75	2211365.4
565	517252.16	2211359.1
566	517248.48	2211374.91
567	517485.38	2211427.84
568	517474.01	2211479.22
569	517467.67	2211477.82
47	517477.42	2211433.75
46	517477.44	2211433.44
45	517477.36	2211433.14
44	517477.19	2211432.88
43	517476.95	2211432.68
42	517476.66	2211432.56
41	517225.95	2211376.54
40	517255.29	2211254.93
570	517238.72	2211372.73
571	517242.14	2211358.0
572	517237.24	2211357.47
573	517233.82	2211371.63
570	517238.72	2211372.73
574	517246.8	2211338.0
575	517252.81	2211312.14
576	517254.67	2211301.94
577	517255.28	2211290.61
578	517255.28	2211282.7
579	517242.25	2211336.69
574	517246.8	2211338.0
Контур 16		
580	517439.14	2211606.72
581	517445.48	2211608.12
582	517435.86	2211651.6
583	517444.25	2211661.06
584	517451.82	2211674.28
585	517456.43	2211688.52
586	517461.2	2211710.98
587	517451.29	2211760.35
588	517629.07	2211799.46
589	517689.51	2211815.52

Номер характерной точки	Координаты, м	
	X	Y
590	517708.79	2211821.76
591	517706.81	2211827.95
60	517687.7	2211821.77
58	517627.55	2211805.78
56	517443.66	2211765.33
55	517454.52	2211711.2
54	517454.52	2211710.79
53	517450.13	2211690.16
52	517445.88	2211677.03
51	517445.8	2211676.84
50	517439.0	2211664.97
49	517438.88	2211664.8
48	517428.8	2211653.43
580	517439.14	2211606.72
Контур 17		
592	518224.23	2212621.06
593	518260.25	2212521.51
594	518261.86	2212515.77
595	518268.27	2212498.29
596	518270.82	2212492.85
597	518275.96	2212478.65
598	518278.2	2212471.73
97	518284.02	2212474.64
96	518283.95	2212474.79
95	518282.12	2212480.73
94	518276.83	2212495.33
93	518274.3	2212500.75
92	518274.27	2212500.83
91	518268.07	2212517.73
90	518268.04	2212517.81
89	518266.45	2212523.5
88	518230.5	2212622.86
592	518224.23	2212621.06
Контур 18		
98	518318.28	2212406.52
599	518312.43	2212403.73
600	518313.08	2212402.39
601	518315.36	2212400.28
602	518365.42	2212293.94
603	518419.03	2212191.3
604	518420.29	2212187.97
105	518426.05	2212190.98
104	518425.99	2212191.12
103	518425.0	2212193.91

Номер характерной точки	Координаты, м	
	X	Y
102	518371.26	2212296.81
101	518371.24	2212296.84
100	518320.7	2212404.19
99	518318.49	2212406.24
98	518318.28	2212406.52
Контур 19		
605	518477.94	2212093.34
606	518477.99	2212093.25
607	518472.63	2212089.48
608	518472.83	2212089.1
609	518479.05	2212083.6
610	518481.47	2212079.99
611	518482.31	2212080.73
612	518482.91	2212080.19
613	518504.25	2212098.86
614	518509.02	2212102.32
615	518523.07	2212114.6
616	518527.22	2212118.93
617	518548.31	2212137.33
618	518552.96	2212139.17
619	518548.73	2212144.57
120	518544.88	2212142.97
119	518522.74	2212123.64
118	518518.61	2212119.34
117	518518.54	2212119.28
116	518504.99	2212107.44
115	518504.92	2212107.38
114	518500.19	2212103.95
113	518483.6	2212089.42
112	518483.36	2212089.27
111	518483.08	2212089.19
110	518482.79	2212089.19
109	518482.52	2212089.27
108	518482.28	2212089.43
107	518478.15	2212093.07
605	518477.94	2212093.34
Контур 20		
620	518608.86	2212169.61
621	518610.73	2212167.11
622	518615.95	2212170.99
121	518615.06	2212172.19
620	518608.86	2212169.61
Контур 21		
122	518652.32	2212122.63

Номер характерной точки	Координаты, м	
	X	Y
623	518648.14	2212128.15
624	518642.93	2212124.27
625	518651.19	2212113.35
626	518677.48	2212128.89
627	518699.07	2212143.81
628	518701.72	2212149.05
629	518710.78	2212154.02
630	518707.24	2212159.47
136	518707.16	2212159.43
135	518696.83	2212153.78
134	518694.13	2212148.44
133	518693.99	2212148.24
132	518693.81	2212148.07
131	518688.88	2212144.65
130	518674.06	2212134.43
129	518673.98	2212134.38
128	518668.77	2212131.42
127	518653.63	2212122.37
126	518653.36	2212122.26
125	518653.07	2212122.23
124	518652.78	2212122.29
123	518652.53	2212122.43
122	518652.32	2212122.63
Контур 22		
147	518955.6	2212225.0
631	518937.69	2212224.34
632	518938.34	2212217.87
633	518955.99	2212218.51
634	518974.36	2212219.96
635	518987.52	2212221.95
636	518986.88	2212228.39
150	518973.65	2212226.43
149	518973.59	2212226.42
148	518955.64	2212225.0
147	518955.6	2212225.0
Контур 23		
154	519157.31	2212269.48
637	519157.22	2212269.44
638	519159.59	2212263.35
639	519163.17	2212265.17
640	519160.8	2212271.25
154	519157.31	2212269.48
Контур 24		
641	519625.05	2212312.39

Номер характерной точки	Координаты, м	
	X	Y
642	519597.93	2212306.51
643	519600.49	2212294.78
644	519602.28	2212295.17
645	519603.85	2212287.96
646	519614.03	2212290.18
647	519614.48	2212288.05
648	519641.01	2212293.73
649	519636.83	2212312.39
201	519630.51	2212310.89
200	519633.03	2212299.7
199	519633.05	2212299.39
198	519632.98	2212299.08
197	519632.81	2212298.82
196	519632.56	2212298.62
195	519632.27	2212298.51
194	519620.46	2212295.98
193	519620.15	2212295.96
192	519619.84	2212296.04
191	519619.58	2212296.21
190	519619.38	2212296.45
189	519619.27	2212296.75
650	519619.12	2212297.48
187	519603.0	2212293.95
186	519601.33	2212301.75
185	519624.81	2212306.75
184	519626.03	2212301.0
183	519627.51	2212301.31
641	519625.05	2212312.39
Контур 25		
204	519592.14	2212479.62
651	519598.44	2212481.13
652	519593.28	2212504.03
653	519555.99	2212482.59
654	519540.79	2212474.35
655	519535.71	2212483.41
656	519525.01	2212477.34
657	519528.2	2212471.68
219	519532.36	2212474.04
218	519532.65	2212474.15
217	519532.97	2212474.16
216	519533.27	2212474.07
215	519533.53	2212473.9
214	519533.73	2212473.65
213	519538.25	2212465.58

Номер характерной точки	Координаты, м	
	X	Y
212	519559.15	2212476.91
211	519587.74	2212493.19
210	519588.03	2212493.3
209	519588.34	2212493.32
208	519588.64	2212493.24
207	519588.9	2212493.07
206	519589.1	2212492.83
205	519589.21	2212492.55
204	519592.14	2212479.62
Контур 26		
658	518986.49	2212232.24
659	518985.84	2212238.76
660	518972.51	2212236.71
661	518955.02	2212235.33
662	518937.57	2212234.84
663	518936.63	2212234.91
239	518937.39	2212228.33
238	518955.36	2212228.83
237	518973.25	2212230.25
236	518986.4	2212232.21
658	518986.49	2212232.24
Контур 27		
255	518694.65	2212156.83
664	518705.07	2212162.84
665	518701.53	2212168.3
666	518689.42	2212161.31
667	518686.51	2212155.38
668	518683.13	2212153.25
669	518667.92	2212142.76
670	518663.46	2212139.08
671	518650.73	2212131.48
265	518654.65	2212126.24
264	518667.22	2212133.75
263	518671.81	2212137.54
262	518671.88	2212137.59
261	518686.7	2212147.81
260	518686.72	2212147.83
259	518686.73	2212147.83
258	518691.54	2212150.87
257	518694.25	2212156.4
256	518694.42	2212156.64
255	518694.65	2212156.83
Контур 28		
335	519590.11	2212479.57

Номер характерной точки	Координаты, м	
	X	Y
346	519590.15	2212479.11
345	519629.68	2212300.76
344	519629.7	2212300.45
343	519629.62	2212300.14
342	519629.51	2212299.96
341	519630.42	2212300.15
340	519630.86	2212300.25
339	519628.56	2212310.46
338	519628.56	2212310.47
337	519610.42	2212395.03
336	519590.2	2212479.16
335	519590.11	2212479.57
Контур 29		
281	518429.59	2212192.85
672	518435.35	2212195.87
673	518434.92	2212196.67
674	518432.91	2212198.97
675	518379.64	2212300.97
676	518327.75	2212411.17
677	518321.91	2212408.33
286	518321.9	2212408.34
285	518321.91	2212408.32
284	518373.81	2212298.08
283	518427.5	2212195.28
282	518429.46	2212193.04
281	518429.59	2212192.85
Контур 30		
678	518479.77	2212098.43
280	518481.33	2212095.49
279	518483.16	2212092.76
278	518498.27	2212105.97
277	518502.4	2212110.27
276	518502.47	2212110.33
275	518516.02	2212122.18
274	518516.09	2212122.23
273	518520.9	2212125.75
272	518546.13	2212147.8
679	518546.18	2212147.83
680	518542.16	2212152.97
681	518516.83	2212130.83
682	518511.99	2212127.28
683	518497.94	2212115.01
684	518493.78	2212110.68
678	518479.77	2212098.43

Перечень координат характерных точек границ зон планируемого размещения объектов капитального строительства, проектируемых в составе линейных объектов (система координат - МСК-52)

Номер характерной точки	Координаты, м	
	X	Y
Контур 1		
2	517618.91	2212807.96
1	517618.86	2212808.33
505	517617.86	2212814.75
501	517617.35	2212818.09
500	517615.64	2212829.13
685	517607.52	2212881.61
686	517599.51	2212885.38
687	517579.92	2212883.71
688	517567.49	2212882.98
689	517531.35	2212880.85
690	517506.01	2212879.84
691	517493.77	2212860.69
692	517507.18	2212783.81
542	517614.55	2212802.93
541	517617.86	2212803.5
3	517618.31	2212805.39
2	517618.91	2212807.96
Контур 2		
693	517276.09	2211147.37
694	517288.06	2211160.2

Номер характерной точки	Координаты, м	
	X	Y
695	517287.13	2211171.64
696	517299.23	2211182.45
697	517282.93	2211251.21
698	517279.22	2211251.21
699	517279.1	2211252.2
700	517276.6	2211254.7
557	517265.28	2211254.82
40	517255.29	2211254.93
430	517245.62	2211255.03
701	517217.46	2211255.33
702	517210.63	2211255.4
703	517207.43	2211252.2
704	517203.55	2211210.48
705	517200.64	2211160.2
706	517212.76	2211147.6
707	517213.94	2211147.59
708	517215.69	2211114.07
709	517252.51	2211116.63
710	517253.71	2211141.79
711	517259.96	2211147.37
693	517276.09	2211147.37

Документацией по планировке территории не предусмотрено размещение линейных объектов, подлежащих реконструкции в связи с изменением их местоположения.

Проектируемые новые подстанции будут входить в состав Филиала ПАО «Россети Центр и Приволжье» - «Нижновэнерго». Строительство данных объектов будет осуществляться в одну очередь.

Прокладка силовых и контрольных кабелей по территориям подстанций предусмотрена организованными потоками в подземных трубах.

Для защиты объектов капитального строительства, строящихся на момент подготовки проекта планировки территории, и объектов капитального

строительства, планируемых к строительству в соответствии с ранее утвержденной документацией по планировке территории, проектом планировки территории предусмотрены мероприятия. При соблюдении правил строительства негативное влияние на существующие подземные коммуникации отсутствует, в связи с этим нет необходимости осуществления особых мероприятий по охране существующих объектов капитального строительства.

В границах земельного участка по направлению строительства оси трассы проектируемых КЛ 110 кВ на ПС Новинки расположен объект археологического наследия федерального значения, включенный в единый государственный реестр объектов культурного наследия (памятников истории и культуры) народов Российской Федерации «Поселение Ольгинское» (постановление Администрации Нижегородской области от 4 августа 2000 г. № 196; границы территории утверждены приказом управления государственной охраны объектов культурного наследия Нижегородской области (далее – Управление) от 12 августа 2021 г. № 204), в связи с чем в соответствии со статьями 28, 30, пунктами 2, 3 статьи 31, пунктами 2, 3 статьи 32, статьями 36, 45.1 Федерального закона от 25 июня 2002 г. № 73-ФЗ «Об объектах культурного наследия (памятниках истории и культуры) народов Российской Федерации» (далее – Федеральный закон № 73-ФЗ) до начала земляных, строительных, мелиоративных, хозяйственных и иных работ заказчик данных работ обязан:

- разработать в составе проектной документации раздел об обеспечении сохранности объекта археологического наследия «Поселение Ольгинское», включающий оценку воздействия проектируемых работ на указанный объект археологического наследия (далее – раздел документации, обосновывающий меры по обеспечению сохранности объекта археологического наследия);

- получить по разделу документации, обосновывающему меры по обеспечению сохранности объекта археологического наследия, положительное заключение государственной историко-культурной

экспертизы и представить его совместно с указанной документацией на согласование в Управление;

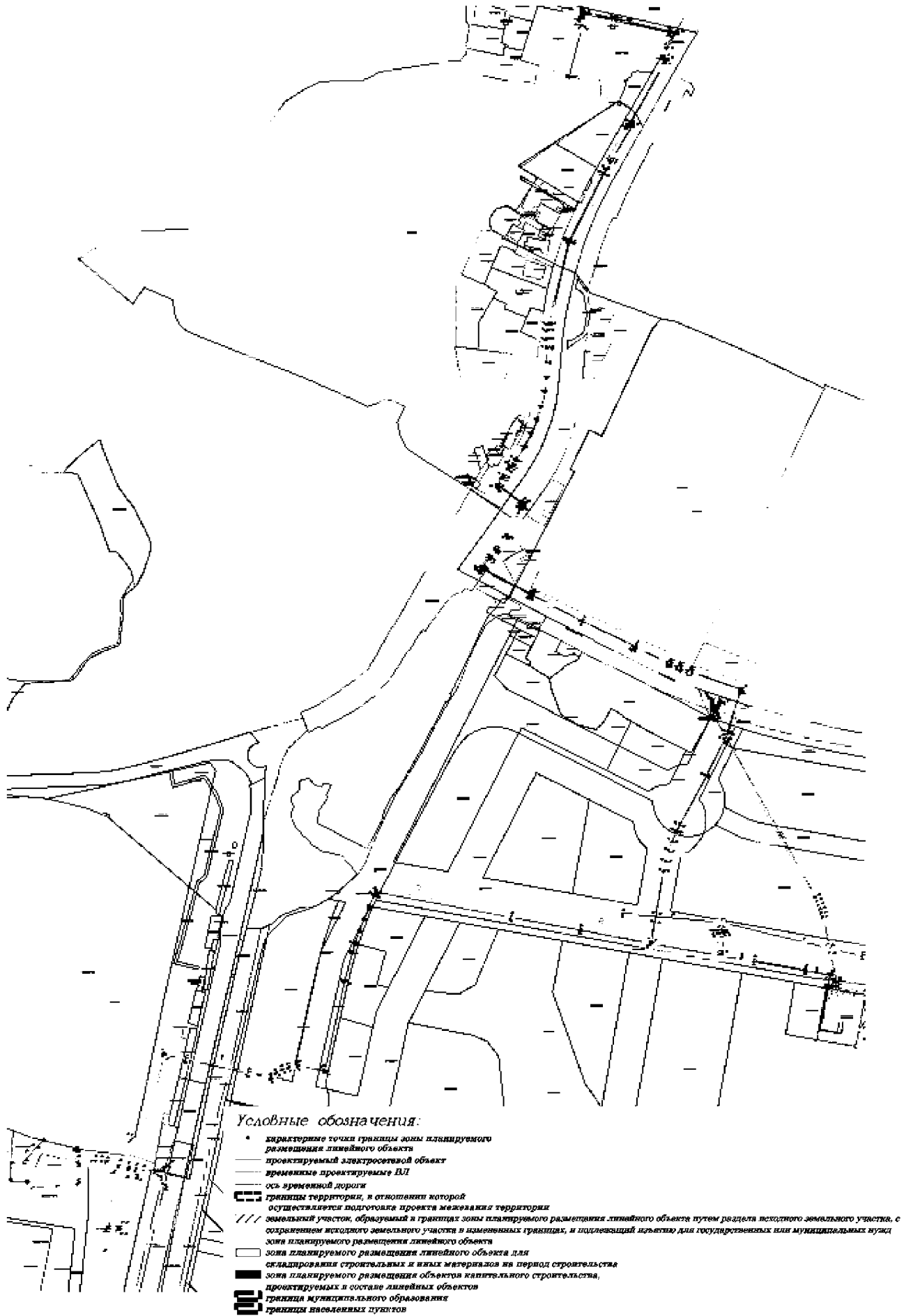
- обеспечить реализацию согласованного Управлением раздела документации, обосновывающего меры по обеспечению сохранности объекта археологического наследия.

Границы зон планируемого размещения линейных объектов не затрагивают границы особо охраняемых природных территорий. В составе проекта планировки территории предусмотрены мероприятия по охране окружающей среды.

В составе проекта планировки территории предусмотрены мероприятия по пожарной безопасности.

Мероприятия по защите территории от чрезвычайных ситуаций природного и техногенного характера, в том числе по обеспечению гражданской обороны, не предусмотрены.

Проект межевания территории III. Чертеж межевания территории



IV. Перечень и сведения об образуемых земельных участках

Местоположение земельного участка, предусмотренного к изъятию, указано в разделе III. Чертеж межевания территории.

Сведения о земельном участке, образуемом в границах зоны планируемого размещения линейного объекта путем раздела исходного земельного участка, с сохранением исходного земельного участка в измененных границах, и подлежащего изъятию для государственных или муниципальных нужд (система координат - МСК-52)

Условный номер ЗУ	Номера характерных точек образуемого земельного участка	Кадастровый номер исходного земельного участка	Адрес земельного участка	Вид разрешенного использования исходного земельного участка	Вид разрешенного использования образуемого ЗУ	Категория земель исходного ЗУ	Категория земель образуемого ЗУ	Площадь образуемого ЗУ, кв.м.
52:24:0040001:585:ЗУ1	н1, н2, н3, н4	52:24:0040001:585	Нижегородская область, район Богородский, п. Новинки, ул. Дорожная, уч.1В	Для ведения личного подсобного хозяйства	Энергетика	Земли сельскохозяйственного назначения	Земли промышленности, энергетики, транспорта, связи, радиовещания, телевидения, информатики, земли для обеспечения космической деятельности, земли обороны, безопасности и земли иного специального назначения	14

Перечень координат характерных точек земельного участка, образуемого путем раздела исходного земельного участка с сохранением исходного земельного участка в измененных границах, и подлежащего изъятию для государственных или муниципальных нужд (система координат - МСК-52)

Номер характерной точки границы	Координаты, м	
	X	Y
1	517456.35	2211528.95
2	517454.81	2211535.93
3	517452.86	2211535.47
4	517454.40	2211528.50
1	517456.35	2211528.95

Документацией по планировке территории представлены предложения по установлению публичных сервитутов в границах зоны планируемого размещения линейного объекта и зон планируемого размещения линейного объекта для складирования строительных и иных материалов.

Публичный сервитут предусмотрен к установлению в целях строительства сетей электросетевого хозяйства, предусмотренных пунктом 1 статьи 39.37 Земельного кодекса Российской Федерации.

Перечень кадастровых номеров существующих земельных участков, на которых линейный объект может быть размещен на условиях публичного сервитута, предусмотренного к установлению в границах зон планируемого размещения линейных объектов

Перечень кадастровых номеров существующих земельных участков на которых линейный объект может быть размещен на условиях публичного сервитута	Адреса или описание местоположения земельных участков	Перечень объектов капитального строительства
52:24:0040001:17297	Российская Федерация, Нижегородская область, Богородский район, участок, прилегающий к п. Новинки	Данные отсутствуют
52:18:0080269:210	Российская Федерация, Нижегородская обл., г. Нижний Новгород, Приокский район, примыкает к восточной границе н.п. Ольгино	Данные отсутствуют
52:24:0040001:558	Нижегородская обл., р-н Богородский, участок, прилегающий к п.Новинки	52:00:0000000:704, 52:24:0040001:7354, 52:00:0000000:156108, 52:26:0000000:1573, 52:00:0000000:156152
52:18:0080269:225	Российская Федерация, Нижегородская обл., г. Нижний Новгород, Приокский район, примыкает к восточной границе н.п. Ольгино	Данные отсутствуют
52:18:0080269:255	Российская Федерация, Нижегородская обл., г. Нижний Новгород, Приокский район, примыкает к восточной границе н.п. Ольгино	Данные отсутствуют
52:24:0040001:8222	Нижегородская обл., Богородский р-н	Данные отсутствуют
52:18:0080269:200	Российская Федерация, Нижегородская обл., г. Нижний Новгород, Приокский район, дер. Ольгино	Данные отсутствуют
52:18:0080269:8	обл. Нижегородская, г. Нижний Новгород, ВЛ 110 кВ "Ольгино" от ПС "Ольгино" до ПС "Нагорная", на территории ГУП ОПХ "Центральное", опора №13	Данные отсутствуют
52:18:0000000:31414	Российская Федерация, Нижегородская обл., г. Нижний Новгород, Приокский район, примыкает к восточной границе н.п. Ольгино	Данные отсутствуют
52:18:0080269:218	Российская Федерация, Нижегородская обл., г. Нижний Новгород, Приокский район, примыкает к восточной границе н.п. Ольгино	52:18:0000000:13561, Нижегородская область, г Нижний Новгород

Перечень кадастровых номеров существующих земельных участков на которых линейный объект может быть размещен на условиях публичного сервитута	Адреса или описание местоположения земельных участков	Перечень объектов капитального строительства
52:18:0080269:173	Российская Федерация, Нижегородская обл., г. Нижний Новгород, Приокский район, примыкает к восточной границе н.п. Ольгино	52:18:0000000:13561, Нижегородская область, г Нижний Новгород
52:18:0000000:31405	Российская Федерация, Нижегородская обл., г. Нижний Новгород, Приокский район, дер. Ольгино	Данные отсутствуют
52:18:0000000:13826	Российская Федерация, Нижегородская обл., г. Нижний Новгород, Приокский район, проспект Гагарина, от поста УГИБДД в дер. Ольгино до путепровода над ул. Ларина (участок 1)	Данные отсутствуют
52:18:0000000:14832	Российская Федерация, Нижегородская область, г. Нижний Новгород, Приокский район, пр. Гагарина	Данные отсутствуют
52:18:0080253:3	Нижегородская область, г. Нижний Новгород, Приокский район, ул. Тропинина	52:18:0000000:7688, Нижегородская обл, г Нижний Новгород, Советский, Приокский, Нижегородский районы
52:18:0080253:4	Нижегородская область, г. Нижний Новгород, Приокский район, ул. Тропинина, д.57 а	Данные отсутствуют
52:18:0080253:624	Российская Федерация, Нижегородская обл., городской округ город Нижний Новгород, г. Нижний Новгород, пр-кт Гагарина, земельный участок 119В	52:18:0000000:9216, 52:18:0080253:634, 52:18:0080253:635, 52:18:0080253:636, 52:18:0080253:637, 52:18:0080253:638, 52:18:0080253:639, 52:18:0080253:640, 52:18:0080253:641, 52:18:0080253:642, 52:18:0000000:28242, 52:18:0000000:7688
52:18:0080253:14 (ЕЗ 52:18:0000000:21)	Нижегородская область	Данные отсутствуют
52:24:0040001:1025	Нижегородская обл., Богородский р-н, участок, прилегающий к п.Новинки	52:24:0040001:2025, 52:00:0000000:156108, 52:26:0000000:1573, 52:00:0000000:156152

Перечень кадастровых номеров существующих земельных участков на которых линейный объект может быть размещен на условиях публичного сервитута	Адреса или описание местоположения земельных участков	Перечень объектов капитального строительства
52:24:0040001:7894	Нижегородская обл., Богородский р-н, участок, прилегающий к п.Новинки	Данные отсутствуют
52:00:0000000:155365	Нижегородская обл., Богородский р-н	Данные отсутствуют
52:18:0000000:14939	Нижегородская область, г. Нижний Новгород, р-н Приокский, пр-кт Гагарина, от поста УГИБДД в дер. Ольгино до путепровода над ул. Ларина (участок 1)	52:18:0000000:9410, 52:18:0000000:9411, 52:18:0000000:9475, 52:18:0000000:9647, 52:18:0000000:9713, 52:00:0000000:11, 52:18:0000000:2336, 52:00:0000000:156212, 52:18:0000000:29032
52:18:0000000:14937	Нижегородская область, г. Нижний Новгород, р-н Приокский	Данные отсутствуют
52:18:0080269:217	Российская Федерация, Нижегородская обл., г. Нижний Новгород, Приокский район, примыкает к восточной границе н.п. Ольгино	Данные отсутствуют

Перечень кадастровых номеров существующих земельных участков, на которых линейный объект может быть размещен на условиях публичного сервитута, предусмотренного к установлению в границах зон планируемого размещения объектов капитального строительства, входящих в состав линейного объекта

Перечень кадастровых номеров существующих земельных участков на которых линейный объект может быть размещен на условиях публичного сервитута	Адреса или описание местоположения земельных участков	Перечень объектов капитального строительства
52:18:0080269:263	Российская Федерация, Нижегородская обл., г. Нижний Новгород, Приокский район	Данные отсутствуют
52:18:0080269:142	Российская Федерация, Нижегородская обл., г. Нижний Новгород, Приокский район, примыкает к восточной границе н.п. Ольгино	Данные отсутствуют
52:18:0080269:143	Российская Федерация, Нижегородская обл., г. Нижний Новгород, Приокский район, примыкает к восточной границе н.п. Ольгино	Данные отсутствуют
52:18:0080269:218	Российская Федерация, Нижегородская обл., г. Нижний Новгород, Приокский район, примыкает к восточной границе н.п. Ольгино	52:18:0000000:13561, Нижегородская область, г. Нижний Новгород
52:24:0040001:558	Нижегородская обл., р-н Богородский, участок, прилегающий п.Новинки	52:00:0000000:704, 52:24:0040001:7354, 52:00:0000000:156108, 52:26:0000000:1573, 52:00:0000000:156152
52:24:0040001:17297	Российская Федерация, Нижегородская область, Богородский район, участок, прилегающий к п. Новинки	Данные отсутствуют
52:24:0040001:17298	Российская Федерация, Нижегородская область, Богородский район, участок, прилегающий к п. Новинки	52:24:0000000:1078, 607600, Российская Федерация, Нижегородская область, Богородский район, на участке д. Ольгино - с. Доскино

Публичный сервитут предусмотрен к установлению в целях складирования строительных и иных материалов, предусмотренных пунктом 2 статьи 39.37 Земельного кодекса Российской Федерации.

Перечень кадастровых номеров существующих земельных участков, на которых линейный объект может быть размещен на условиях публичного сервитута, предусмотренного к установлению в границах зоны планируемого размещения линейного объекта для складирования строительных и иных материалов

Перечень кадастровых номеров существующих земельных участков, на которых линейный объект может быть размещен на условиях публичного сервитута	Адреса или описание местоположения земельных участков	Перечень объектов капитального строительства на таких земельных участках
52:18:0000000:13826	Российская Федерация, Нижегородская обл., г. Нижний Новгород, Приокский район, проспект Гагарина, от поста УГИБДД в дер. Ольгино до путепровода над ул. Ларина (участок 1)	Данные отсутствуют
52:18:0000000:14832	Российская Федерация, Нижегородская область, г. Нижний Новгород, Приокский район, пр. Гагарина	Данные отсутствуют
52:18:0000000:14939	Нижегородская область, г. Нижний Новгород, р-н Приокский, пр-кт Гагарина, от поста УГИБДД в дер. Ольгино до путепровода над ул. Ларина (участок 1)	52:18:0000000:9410, 52:18:0000000:9411, 52:18:0000000:9475, 52:18:0000000:9647, 52:18:0000000:9713, 52:00:0000000:11, 52:18:0000000:2336, 52:00:0000000:156212, 52:18:0000000:29032
52:18:0000000:31405	Российская Федерация, Нижегородская обл., г. Нижний Новгород, Приокский район, дер. Ольгино	Данные отсутствуют
52:18:0000000:31414	Российская Федерация, Нижегородская обл., г. Нижний Новгород, Приокский район, примыкает к восточной границе н.п. Ольгино	Данные отсутствуют
52:18:0080253:14	Нижегородская область	Данные отсутствуют
52:18:0080253:3	Нижегородская область, г. Нижний Новгород, Приокский район, ул. Тропинина	52:18:0000000:7688, Нижегородская обл, г. Нижний Новгород, Советский,

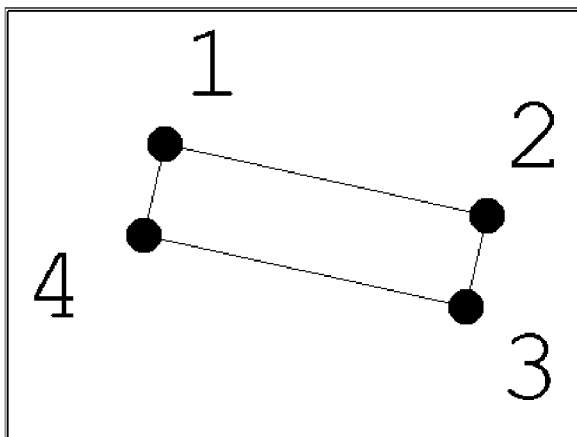
Перечень кадастровых номеров существующих земельных участков, на которых линейный объект может быть размещен на условиях публичного сервитута	Адреса или описание местоположения земельных участков	Перечень объектов капитального строительства на таких земельных участках
		Приокский, Нижегородский районы
52:18:0080253:4	Нижегородская область, г. Нижний Новгород, Приокский район, ул. Тропинина, д.57 а	Данные отсутствуют
52:18:0080253:624	Российская Федерация, Нижегородская область, городской округ город Нижний Новгород, г. Нижний Новгород, пр-кт Гагарина, земельный участок 119В	52:18:0000000:9216, 52:18:0080253:634, 52:18:0080253:635, 52:18:0080253:636, 52:18:0080253:637, 52:18:0080253:638, 52:18:0080253:639, 52:18:0080253:640, 52:18:0080253:641, 52:18:0080253:642, 52:18:0000000:28242, 52:18:0000000:7688
52:18:0080257:24	Российская Федерация, Нижегородская обл., городской округ город Нижний Новгород, г. Нижний Новгород, пр-кт Гагарина, земельный участок 236А	Данные отсутствуют
52:18:0080269:134	Российская Федерация, Нижегородская обл., г. Нижний Новгород, Приокский район, примыкает к восточной границе н.п. Ольгино	Данные отсутствуют
52:18:0080269:173	Российская Федерация, Нижегородская обл., г. Нижний Новгород, Приокский район, примыкает к восточной границе н.п. Ольгино	52:18:0000000:13561, Нижегородская область, г. Нижний Новгород
52:18:0080269:175	Российская Федерация, Нижегородская обл., г. Нижний Новгород, Приокский район, примыкает к восточной границе н.п. Ольгино	Данные отсутствуют
52:18:0080269:176	Российская Федерация, Нижегородская обл., г. Нижний Новгород, Приокский район, примыкает к восточной границе н.п. Ольгино	Данные отсутствуют

Перечень кадастровых номеров существующих земельных участков, на которых линейный объект может быть размещен на условиях публичного сервитута	Адреса или описание местоположения земельных участков	Перечень объектов капитального строительства на таких земельных участках
52:18:0080269:178	Российская Федерация, Нижегородская обл., г. Нижний Новгород, Приокский район, примыкает к восточной границе н.п. Ольгино	Данные отсутствуют
52:18:0080269:18	Нижегородская обл., г. Нижний Новгород, Приокский район, автомобильная дорога 1Р 158	Данные отсутствуют
52:18:0080269:216	Российская Федерация, Нижегородская область, г. Нижний Новгород, примыкает к восточной границе н п Ольгино	Данные отсутствуют
52:18:0080269:217	Российская Федерация, Нижегородская обл., г. Нижний Новгород, Приокский район, примыкает к восточной границе н.п. Ольгино	Данные отсутствуют
52:18:0080269:218	Российская Федерация, Нижегородская обл., г. Нижний Новгород, Приокский район, примыкает к восточной границе н.п. Ольгино	52:18:0000000:13561, Нижегородская область, г Нижний Новгород
52:18:0080269:225	Российская Федерация, Нижегородская обл., г. Нижний Новгород, Приокский район, примыкает к восточной границе н.п. Ольгино	Данные отсутствуют
52:18:0080269:235	Российская Федерация, Нижегородская область, г Нижний Новгород, примыкает к восточной границе н.п. Ольгино	Данные отсутствуют
52:18:0080269:236	Российская Федерация, Нижегородская область, г Нижний Новгород, примыкает к восточной границе н.п. Ольгино	Данные отсутствуют
52:18:0080269:243	Российская Федерация, Нижегородская область, г Нижний Новгород, примыкает к восточной границе н.п. Ольгино	Данные отсутствуют
52:18:0080269:255	Российская Федерация, Нижегородская обл., г. Нижний Новгород, Приокский район, примыкает к восточной границе н.п. Ольгино	Данные отсутствуют
52:18:0080269:256	Российская Федерация, Нижегородская обл., г. Нижний Новгород, Приокский район, примыкает к восточной границе н.п. Ольгино	Данные отсутствуют
52:18:0080269:7	обл. Нижегородская, г. Нижний Новгород, ВЛ 110 кВ "Ольгино" от ПС "Ольгино" до ПС "Нагорная", на территории ГУП ОПХ "Центральное", опора №12	Данные отсутствуют

Перечень кадастровых номеров существующих земельных участков, на которых линейный объект может быть размещен на условиях публичного сервитута	Адреса или описание местоположения земельных участков	Перечень объектов капитального строительства на таких земельных участках
52:18:0080269:9	обл. Нижегородская, г. Нижний Новгород, ВЛ 110 кв "Ольгино" от ПС "Ольгино" до ПС "Нагорная", на территории ГУП ОПХ "Центральное", опора №14	Данные отсутствуют
52:24:0040001:1025	Нижегородская обл., Богородский р-н, участок, прилегающий к п.Новинки	52:24:0040001:2025, 52:00:0000000:156108, 52:26:0000000:1573, 52:00:0000000:156152
52:24:0040001:105	Нижегородская область, р-н. Богородский, п. Новинки	Данные отсутствуют
52:24:0040001:17100	Российская Федерация, Нижегородская область, район Богородский, между 14-м и 15-м км автодороги Н.НовгородАрзамас около населенного пункта Ольгино	Данные отсутствуют
52:24:0040001:17122	Российская Федерация, Нижегородская область, район Богородский км 13+500-км 14+650, км16+680-км17+250,17+750-км 18+150, км18+250-км 18+750,км 18+750-км20+110(правая сторона), Новинская сельская администрация	Данные отсутствуют
52:24:0040001:17297	Российская Федерация, Нижегородская область, Богородский район, участок, прилегающий к п. Новинки	52:00:0000000:704, 52:24:0040001:7354, 52:24:0000000:1078
52:24:0040001:558	Нижегородская обл, р-н Богородский, участок, прилегающий к п.Новинки	52:00:0000000:704, 52:24:0040001:7354, 52:00:0000000:156108, 52:26:0000000:1573, 52:00:0000000:156152
52:24:0040001:8222	Нижегородская обл., Богородский р-н	Данные отсутствуют
52:24:0000000:2164	Нижегородская область, Богородский район, между 14-м и 15-м км автодороги Н-Новгород-Арзамас около населенного пункта Ольгино	52:24:0000000:2163, 52:24:0040401:236

Перечень кадастровых номеров существующих земельных участков, на которых линейный объект может быть размещен на условиях публичного сервитута	Адреса или описание местоположения земельных участков	Перечень объектов капитального строительства на таких земельных участках
52:18:0000000:29812	Российская Федерация, Нижегородская область, городской округ город Нижний Новгород	Данные отсутствуют

**V. Сведения о границах территории,
в отношении которой утвержден проект межевания**



*Перечень координат характерных точек границ территории,
в отношении которой утвержден проект межевания
(система координат – МСК-52)*

Номер характерной точки границы	Координаты, м	
	X	Y
1	517456.35	2211528.95
2	517454.81	2211535.93
3	517452.86	2211535.47
4	517454.40	2211528.50
1	517456.35	2211528.95
