



**Управление
государственной охраны объектов культурного наследия
Нижегородской области**

Включен в Реестр
нормативных актов органов
исполнительной власти
Нижегородской области
25 ИЮН 2025

№ в реестре
28346-518-093

П Р И К А З

30.05.2025

№ 93

г. Нижний Новгород

**О внесении изменений в приказ управления
государственной охраны объектов
культурного наследия Нижегородской
области от 27.07.2020 № 217**

В целях приведения в соответствие с действующим законодательством
п р и к а з ы в а ю:

1. Внести в приказ управления государственной охраны объектов культурного наследия Нижегородской области от 27 июля 2020 г. № 217 «Об утверждении описания местоположения границ защитных зон объектов культурного наследия, расположенных на территории Семеновского района Нижегородской области, режима использования земель в границах защитных зон объектов культурного наследия» изменения согласно приложению к настоящему приказу.

2. Контроль за исполнением настоящего приказа оставляю за собой.

Руководитель

Г.В.Меламед

ПРИЛОЖЕНИЕ
к приказу управления государственной
охраны объектов культурного наследия
Нижегородской области
от 30.05.2025 № 93

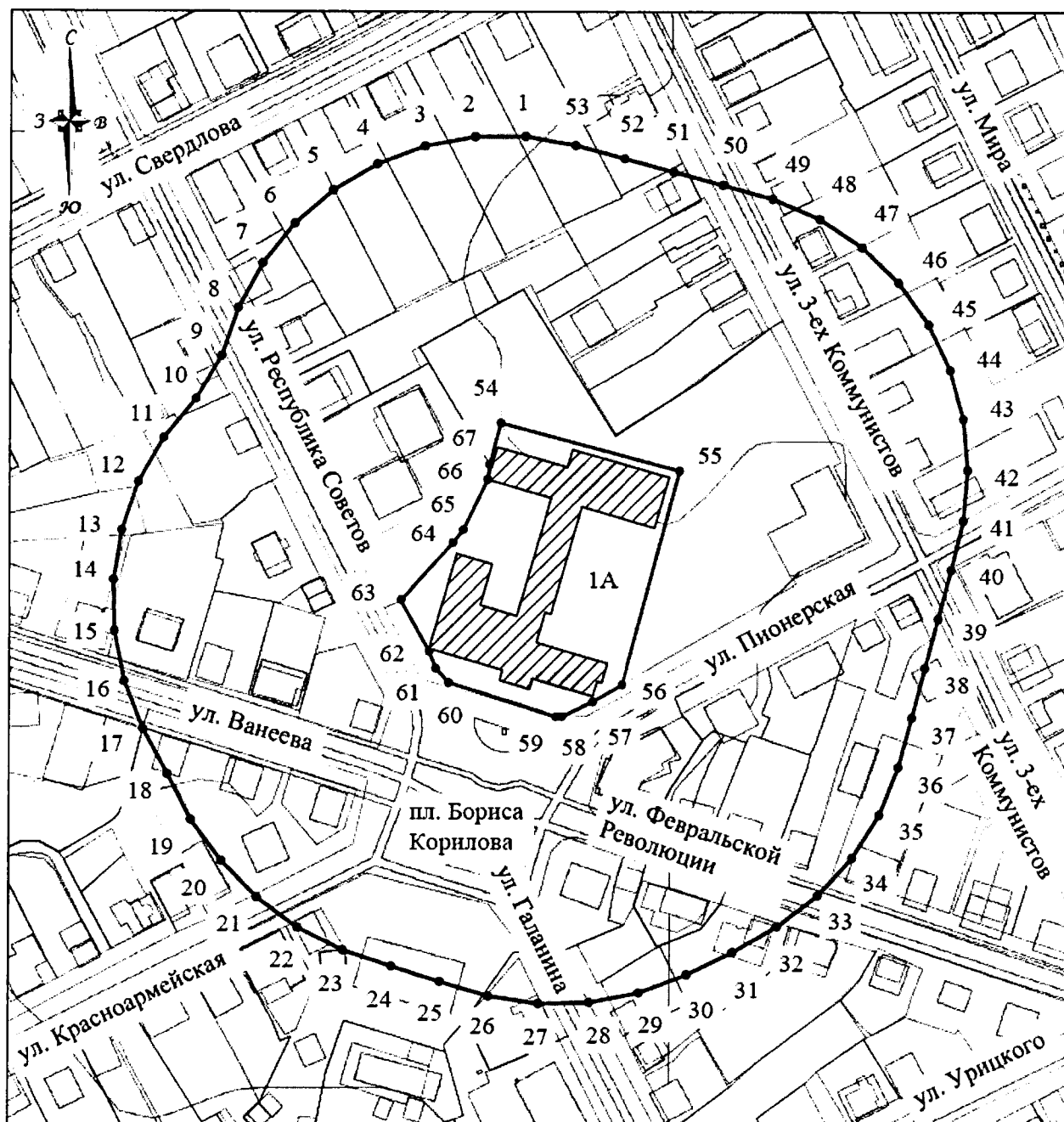
Изменения, которые вносятся в приказ управления государственной охраны объектов культурного наследия Нижегородской области от 27.07.2020 № 217 «Об утверждении описания местоположения границ защитных зон объектов культурного наследия, расположенных на территории Семеновского района Нижегородской области, режима использования земель в границах защитных зон объектов культурного наследия»

В приложении 1 к приказу управления государственной охраны объектов культурного наследия Нижегородской области от 27.07.2020 № 217 «Об утверждении описания местоположения границ защитных зон объектов культурного наследия, расположенных на территории Семеновского района Нижегородской области, режима использования земель в границах защитных зон объектов культурного наследия» пункты 16, 17 изложить в следующей редакции:




«16. Текстовое описание местоположения границ защитной зоны объекта культурного наследия регионального значения «Здание школы, где в 1918-1924 гг. учился поэт Б.П. Корнилов» (Нижегородская область, муниципальный округ Семеновский, г. Семенов, ул. Республики Советов, 1а; адрес в едином государственном реестре объектов культурного наследия (памятников истории и культуры) народов Российской Федерации: Нижегородская область, Семеновский район, г. Семенов, ул. Республики Советов, 1а)

Границы защитной зоны установлены на расстоянии 100 метров от границ территории памятника, утвержденных приказом управления государственной охраны объектов культурного наследия Нижегородской области от 23.12.2024 № 289 «Об утверждении границ и режима использования территорий объектов культурного наследия регионального значения, расположенных на ул. Республики Советов в г. Семенове Нижегородской области».

Графическое описание местоположения границ защитной зоны объекта культурного наследия регионального значения «Здание школы, где в 1918-1924 гг. учился поэт Б.П. Корнилов» (Нижегородская область, муниципальный округ Семеновский, г. Семенов, ул. Республики Советов, 1а; адрес в едином государственном реестре объектов культурного наследия (памятников истории и культуры) народов Российской Федерации: Нижегородская область, Семеновский район, г. Семенов, ул. Республики Советов, 1а)



УСЛОВНЫЕ ОБОЗНАЧЕНИЯ:

-  - объект культурного наследия регионального значения
-  - границы защитной зоны объекта культурного наследия
-  - характерная точка защитной зоны объекта культурного наследия

Перечень координат характерных точек границ защитной зоны объекта культурного наследия регионального значения «Здание школы, где в 1918-1924 гг. учился поэт Б.П. Корнилов» (Нижегородская область, муниципальный округ Семеновский, г. Семенов, ул. Республики Советов, 1а; адрес в едином государственном реестре объектов культурного наследия (памятников истории и культуры) народов

Российской Федерации: Нижегородская область, Семеновский район, г. Семенов,
ул. Республики Советов, 1а)

Обозначение характерной (поворотной) точки	Координаты характерных точек в МСК-52	
	X	Y
Наружный контур		
1	581837.47	2246836.53
2	581837.38	2246818.80
3	581834.16	2246801.36
4	581827.91	2246784.77
5	581818.82	2246769.54
6	581807.19	2246756.15
7	581793.38	2246745.03
8	581777.82	2246736.53
9	581761.01	2246730.87
10	581746.13	2246722.10
11	581732.39	2246710.89
12	581716.93	2246702.20
13	581700.18	2246696.37
14	581682.67	2246693.59
15	581664.94	2246693.95
16	581647.56	2246697.44
17	581631.06	2246703.94
18	581615.52	2246712.52
19	581599.72	2246720.58
20	581585.51	2246731.19
21	581572.75	2246743.52
22	581562.15	2246757.74
23	581554.23	2246773.60
24	581548.67	2246790.46
25	581543.33	2246807.39
26	581538.22	2246824.39
27	581535.63	2246841.93
28	581536.06	2246859.67
29	581539.35	2246877.09
30	581545.67	2246893.66
31	581553.46	2246909.61
32	581562.45	2246924.91
33	581573.32	2246938.92
34	581586.49	2246950.80
35	581601.55	2246960.16
36	581618.03	2246966.71
37	581635.17	2246971.33
38	581652.32	2246975.92
39	581669.48	2246980.50
40	581686.63	2246985.08

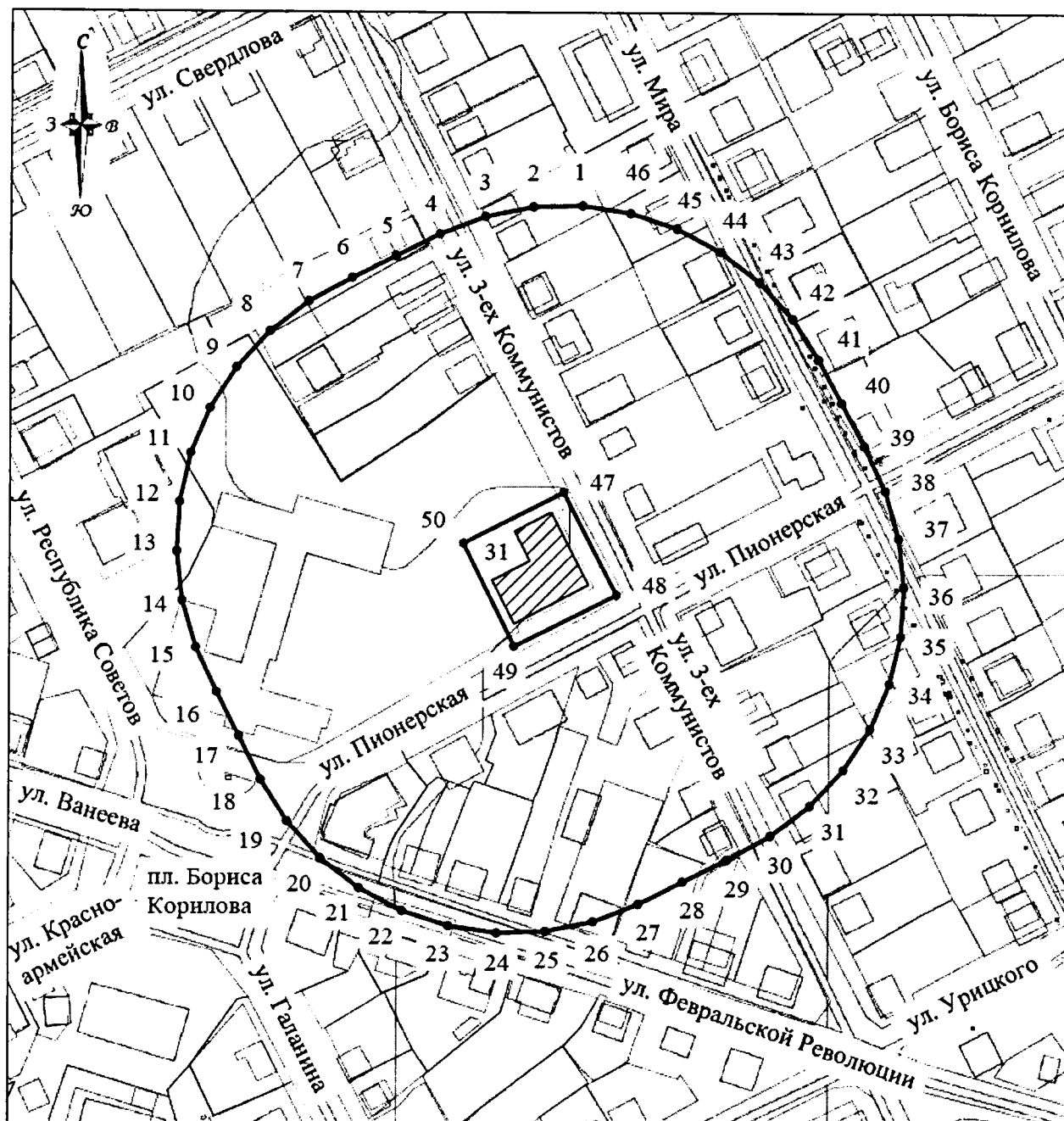
41	581703.87	2246989.29
42	581721.54	2246990.78
43	581739.20	2246989.13
44	581756.28	2246984.38
45	581772.26	2246976.69
46	581786.63	2246966.31
47	581798.94	2246953.54
48	581808.80	2246938.81
49	581815.91	2246922.56
50	581820.68	2246905.46
51	581825.26	2246888.31
52	581829.85	2246871.15
53	581834.43	2246854.00
1	581837.47	2246836.53
Внутренний контур		
54	581737.82	2246828.18
55	581721.09	2246890.78
56	581646.60	2246870.88
57	581640.62	2246860.57
58	581635.58	2246849.88
59	581635.46	2246847.73
60	581647.31	2246810.16
61	581652.19	2246805.71
62	581658.10	2246803.29
63	581675.83	2246793.36
64	581696.06	2246811.62
65	581700.58	2246815.29
66	581718.05	2246823.70
67	581723.20	2246824.27
54	581737.82	2246828.18

17. Текстовое описание местоположения границ защитной зоны объекта культурного наследия регионального значения «Романовское городское начальное училище» (Нижегородская область, муниципальный округ Семеновский, г. Семенов, ул. Республики Советов, 1а (литер Б); адрес в едином государственном реестре объектов культурного наследия (памятников истории и культуры) народов Российской Федерации: Нижегородская область, г. Семенов, ул. Республики Советов, 1а (литер Б)




Границы защитной зоны установлены на расстоянии 100 метров от границ территории памятника, утвержденных приказом управления государственной охраны объектов культурного наследия Нижегородской области от 23.12.2024 № 289 «Об утверждении границ и режима использования территорий объектов культурного наследия регионального значения, расположенных на ул. Республики Советов в г. Семёнове Нижегородской области».

Графическое описание местоположения границ защитной зоны объекта культурного наследия регионального значения «Романовское городское начальное училище» (Нижегородская область, муниципальный округ Семеновский, г. Семенов, ул. Республики

Советов, 1а (литер Б); адрес в едином государственном реестре объектов культурного наследия (памятников истории и культуры) народов Российской Федерации:
Нижегородская область, г. Семенов, ул. Республики Советов, 1а (литер Б)



УСЛОВНЫЕ ОБОЗНАЧЕНИЯ:

-  - объект культурного наследия регионального значения
-  - границы защитной зоны объекта культурного наследия
-  - характерная точка защитной зоны объекта культурного наследия

Перечень координат характерных точек границ защитной зоны

объекта культурного наследия регионального значения «Романовское городское начальное училище» (Нижегородская область, муниципальный округ Семеновский, г. Семенов, ул. Республики Советов, 1а (литер Б); адрес в едином государственном реестре объектов культурного наследия (памятников истории и культуры) народов Российской Федерации: Нижегородская область, г. Семенов, ул. Республики Советов, 1а (литер Б)

Обозначение характерной (поворотной) точки	Координаты характерных точек в МСК-52	
	X	Y
Наружный контур		
1	581829.61	2246952.48
2	581829.20	2246935.39
3	581825.87	2246918.61
4	581819.74	2246902.65
5	581812.08	2246887.33
6	581804.42	2246872.02
7	581796.22	2246857.00
8	581785.74	2246843.49
9	581773.12	2246831.96
10	581758.71	2246822.75
11	581742.94	2246816.13
12	581726.27	2246812.29
13	581709.20	2246811.35
14	581692.21	2246813.33
15	581675.81	2246818.17
16	581660.33	2246825.46
17	581645.01	2246833.12
18	581629.71	2246840.80
19	581615.33	2246850.05
20	581602.73	2246861.61
21	581592.28	2246875.15
22	581584.30	2246890.28
23	581579.01	2246906.54
24	581576.57	2246923.46
25	581577.04	2246940.56
26	581580.43	2246957.32
27	581586.62	2246973.26
28	581594.30	2246988.57
29	581601.98	2247003.87
30	581610.14	2247018.91
31	581620.57	2247032.46
32	581633.15	2247044.04
33	581647.52	2247053.31
34	581663.27	2247059.99
35	581679.92	2247063.90
36	581696.99	2247064.90

37	581713.98	2247062.99
38	581730.40	2247058.21
39	581745.84	2247050.85
40	581761.01	2247042.90
41	581776.18	2247034.96
42	581790.60	2247025.76
43	581803.24	2247014.24
44	581813.73	2247000.74
45	581821.76	2246985.64
46	581827.11	2246969.40
1	581829.61	2246952.48
Внутренний контур		
47	581729.80	2246946.37
48	581694.33	2246964.94
49	581676.40	2246929.23
50	581712.25	2246911.30
47	581729.80	2246946.37

».