



**Министерство
градостроительной деятельности и развития агломераций
Нижегородской области**

Включен в Реестр
нормативных актов органов
исполнительной власти
Нижегородской области

05 ИЮН 2025

28213-330-006-01-03/17

П Р И К А З

14.05.2025

№ 06-01-03/17

г. Нижний Новгород

**Об утверждении документации по планировке
(проект планировки и межевания)
территории, расположенной по ул. Пушкина
от ул. Артельная до ул. Бекетова в Советском
районе города Нижнего Новгорода**

В соответствии со статьями 8², 41 – 43, 46 Градостроительного кодекса Российской Федерации, главой III Правил подготовки документации по планировке территории, подготовка которой осуществляется на основании решений уполномоченных федеральных органов исполнительной власти, исполнительных органов субъектов Российской Федерации и органов местного самоуправления, принятия решения об утверждении документации по планировке территории, внесения изменений в такую документацию, отмены такой документации или ее отдельных частей, признания отдельных частей такой документации не подлежащими применению, а также подготовки и утверждения проекта планировки территории в отношении территорий исторических поселений федерального и регионального значения, утвержденным постановлением Правительства Российской Федерации от 2 февраля 2024 г. № 112, частью 3 статьи 2¹ Закона Нижегородской области от 23 декабря 2014 г. № 197-З «О перераспределении отдельных полномочий между органами местного самоуправления муниципальных образований Нижегородской области и органами государственной власти Нижегородской области», пунктом 3.1.10 Положения о министерстве градостроительной деятельности и развития агломераций Нижегородской области, утвержденного постановлением

Правительства Нижегородской области от 16 апреля 2020 г. № 308, на основании приказа министерства градостроительной деятельности и развития агломераций Нижегородской области от 4 октября 2022 г. № 06-01-02/66 «О подготовке документации по планировке территории, расположенной по ул. Пушкина от ул. Артельная до ул. Бекетова в Советском районе города Нижнего Новгорода» (с изменениями от 20 октября 2023 г. № 06-01-02/70, от 26 февраля 2024 г. № 06-01-02/15), с учетом протокола общественных обсуждений от 14 апреля 2025 г. и заключения о результатах общественных обсуждений от 14 апреля 2025 г.

п р и к а з ы в а ю :

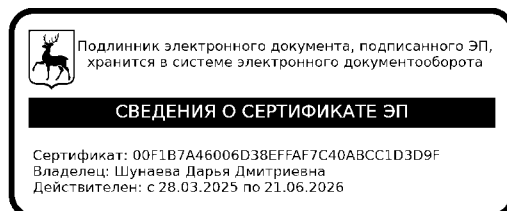
1. Утвердить прилагаемую документацию по планировке (проект планировки и межевания) территории, расположенной по ул. Пушкина от ул. Артельная до ул. Бекетова в Советском районе города Нижнего Новгорода (далее – документация по планировке территории).

2. Направить документацию по планировке территории главе города Нижнего Новгорода.

3. Разместить настоящий приказ на официальном сайте министерства градостроительной деятельности и развития агломераций Нижегородской области в информационно-телекоммуникационной сети «Интернет».

4. Настоящий приказ вступает в силу после дня его опубликования.

Министр

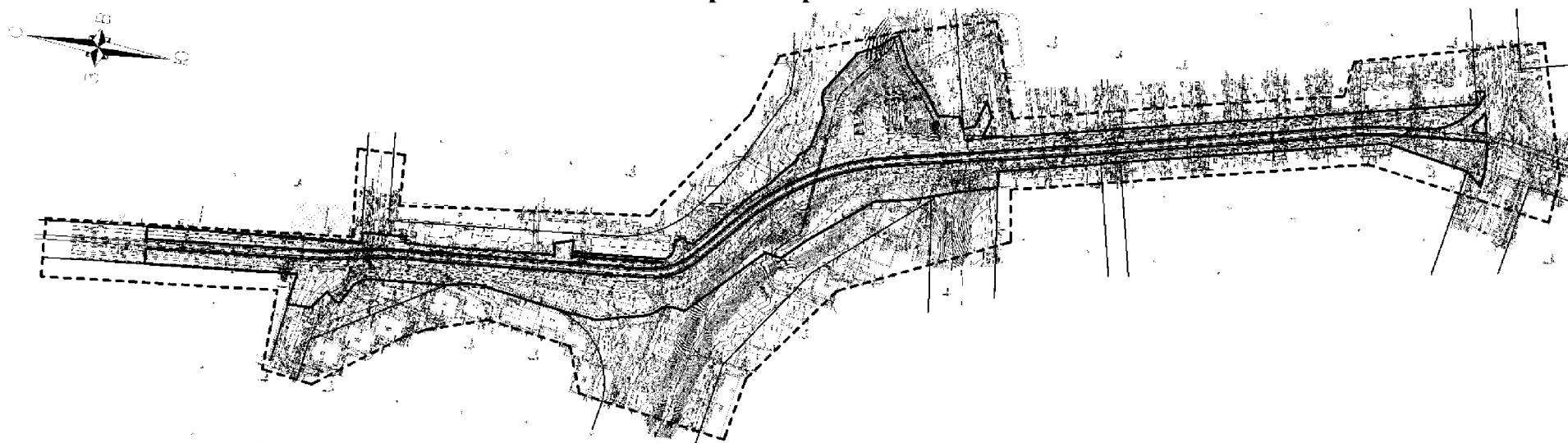


Д.Д.Шунаева

УТВЕРЖДЕНА
приказом министерства
градостроительной деятельности
и развития агломераций
Нижегородской области
от 14.05.2025 № 06-01-03/17

Документация по планировке (проект планировки и межевания) территории, расположенной по
ул. Пушкина от ул. Артельная до ул. Бекетова в Советском районе города Нижнего Новгорода

Проект планировки территории
I. Чертеж красных линий



Условные обозначения

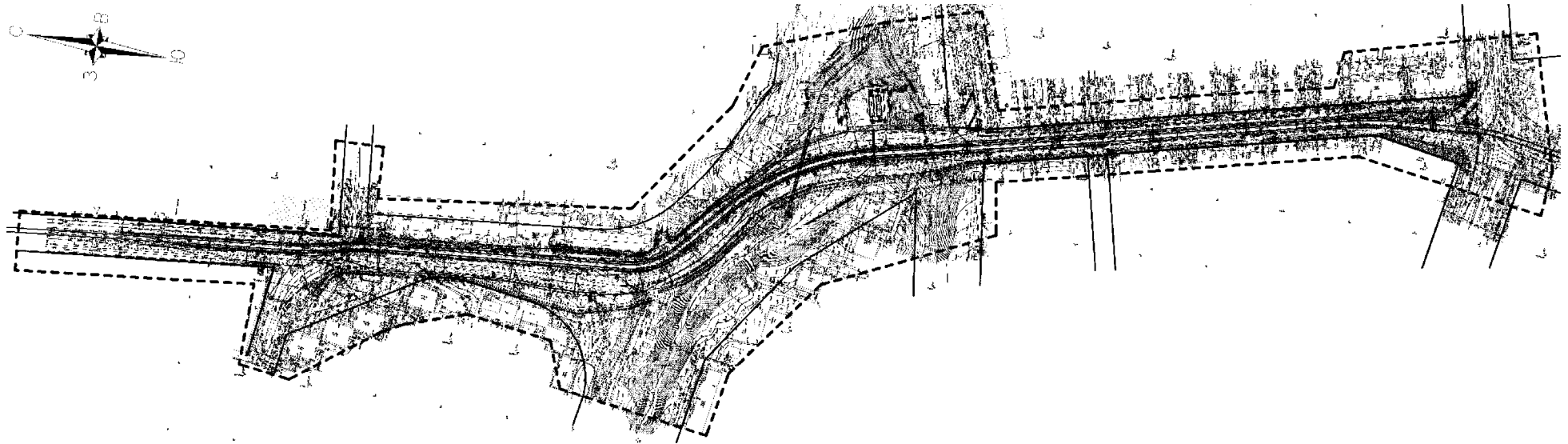
- — — — — границы территории, в отношении которой осуществляется подготовка проекта планировки
- — — — — границы зоны планируемого размещения линейного объекта (постоянный отвод)
- - - - - границы зоны планируемого размещения линейного объекта (временный отвод)
- - - - - границы зоны планируемого размещения линейных объектов, подлежащих реконструкции в связи с изменением их местоположения
- — — — — проектируемая проезжая часть
- — — — — проектируемый тротуар, велодорожка

- — — — — существующие сохраняемые красные линии
- — — — — устанавливаемые красные линии
- x — x — — — — — отменяемые красные линии
- n1 — — — — — характерные точки устанавливаемых красных линий
- — — — — проектируемые откосы

*Перечень координат характерных точек устанавливаемых красных линий
(система координат – МСК-52)*

Номер характерной точки	Координаты, м	
	X	Y
1	526808,09	2215720,94
2	526778,36	2215724,16

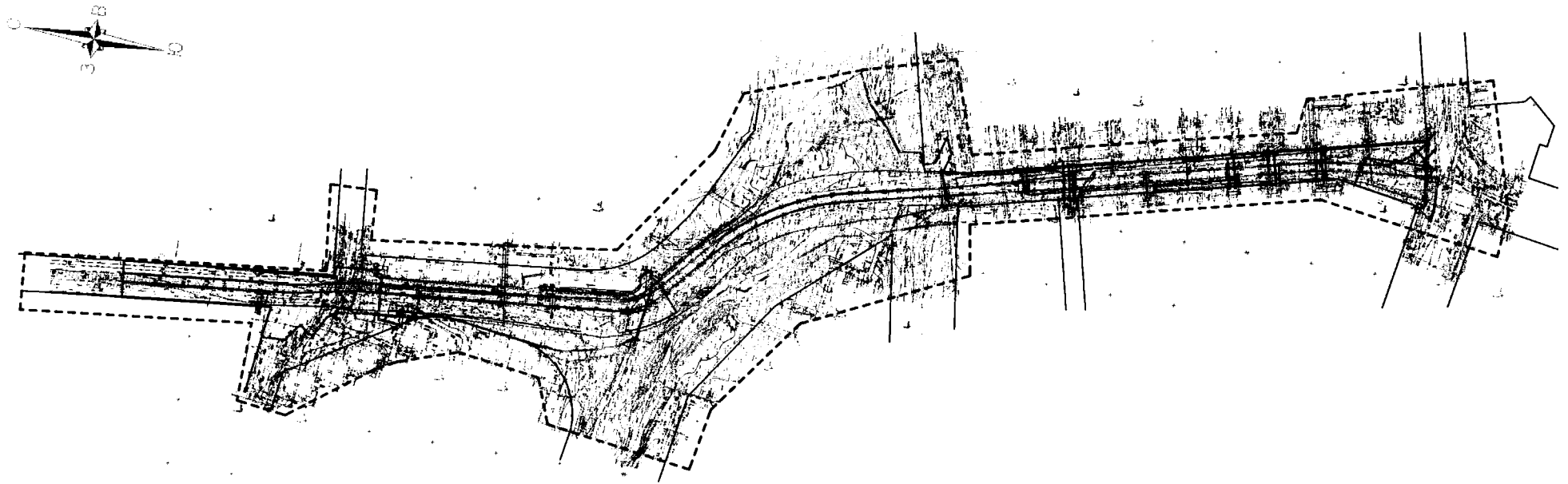
II. Чертеж границ зон планируемого размещения линейного объекта



Условные обозначения

- | | | | |
|--|--|--|---------------------------------------|
| | - границы территории, в отношении которой осуществляется подготовка проекта планировки | | - проектируемая проезжая часть |
| | - границы зоны планируемого размещения линейного объекта (постоянный отвод) | | - проектируемый тротуар |
| | - границы зоны планируемого размещения линейного объекта (временный отвод) | | - проектируемая велослужба |
| | - характерные точки границ зоны планируемого размещения линейного объекта (постоянный отвод) | | - проектируемое озеленение |
| | - характерные точки границ зоны планируемого размещения линейного объекта (временный отвод) | | - проектируемая подпорная стенка |
| | - красные линии | | - проектируемый водоотводный лоток |
| | - трамвайные пути, запроектированные в рамках документации по планировке территории, расположенной по ул. Терешковой, Корейской в Приокском районе, ул. Нартова, Пушкина, Кулибина в Советском районе, до ул. Белинского в Нижегородском районе г.о.г. Нижний Новгород, утвержденной приказом Министерства от 27 октября 2023 г. N06-01-03/35 (с изменениями от 19.06.2024 N06-01-03/22) | | - остановочный павильон |
| | - существующее русло р. Старка | | - проектируемые откосы |
| | - переустраиваемое русло р. Старка | | - проектируемая ливневая канализация |
| | | | - проектируемые дождеприемные колодцы |
| | | | - проектируемое наружное освещение |

III. Чертеж границ зон планируемого размещения линейных объектов, подлежащих реконструкции в связи с изменением их местоположения



Условные обозначения

- границы территории, в отношении которой осуществляется подготовка проекта планировки
 — границы зоны планируемого размещения линейного объекта (постоянный отвод)
 — границы зоны планируемого размещения линейного объекта (временный отвод)
 — границы зоны планируемого размещения линейных объектов, подлежащих реконструкции в связи с изменением их местоположения
 1 — характерные точки границ зон планируемого размещения линейных объектов, подлежащих реконструкции в связи с изменением их местоположения
 — красные линии

- | | |
|--|--|
| | - переустрояемые сети водоснабжения |
| | - переустрояемые сети водоотведения |
| | - переустрояемые сети газоснабжения |
| | - переустрояемые сети электроснабжения |
| | - переустрояемые сети связи |
| | - переустрояемые сети теплоснабжения |
| | - проектируемый защитный футляр |
| | - демонтаж сетей |

IV. Положение о размещении линейного объекта

Документация по планировке территории подготовлена в целях строительства автомобильной дороги по ул. Пушкина от ул. Артельная до ул. Бекетова в Советском районе города Нижнего Новгорода.

Начальная точка трассы проектируемой автомобильной дороги принята на оси ул. Пушкина (ПК 0+00,00). Конечная точка трассы проектируемой автомобильной дороги принята на оси ул. Пушкина (ПК10+53,28) в районе примыкания к ул. Бекетова.

Категория проектируемого линейного объекта - магистральная улица районного значения.

Категории проектируемой автомобильной дороги в соответствии с Правилами классификации автомобильных дорог в Российской Федерации и их отнесения к категориям автомобильных дорог, утвержденными постановлением Правительства РФ от 28.09.2009 № 767:

- обычная автомобильная дорога (нескоростная автомобильная дорога);
- II категории;
- автомобильная дорога общего пользования местного значения.

Основные характеристики планируемой автомобильной дороги

Наименование параметра	Единица измерения	Значение параметра дороги
Вид строительства		Новое строительство
Ориентировочная протяженность	км	1,053
Расчетная скорость	км/ч	50 (40)
Число полос движения	шт.	2-4
Ширина земляного полотна	м	24,9-49,55
Ширина проезжей части	м	3,5-12,45
Ширина краевой полосы	м	0-0,50
Ширина велосипедной дорожки	м	2,5
Ширина тротуара	м	2,25
Наименьший радиус кривой в плане	м	110
Наибольший продольный уклон	‰	74,60
Наименьший радиус вертикальной выпуклой кривой	м	1000
Наименьший радиус вертикальной вогнутой кривой	м	554,98
Ширина основных полос движения	м	3,5-4,8
Ширина полосы движения местного проезда	м	3,5

Ширина съездов	м	3,09-7,0
Радиусы примыкания проектируемой автодороги к улице Бекетова	м	16; 20
Радиусы примыкания проектируемой автодороги к улице Артельной	м	6,0; 12,0; 15,0
Тип дорожной одежды и вид покрытия		капитальный, ЩМА
Расчетная нагрузка		A-11,5
Искусственные сооружения:		
Водопропускные трубы	шт.	2
Подпорные стенки	шт	3

Планируемая интенсивность движения по планируемой автомобильной дороге составляет в 2027 году - 4818 авт./сут, в 2047 году - 5091 авт./сут.

В поперечном профиле автомобильной дороги размещены трамвайные пути, размещение которых предусмотрено в рамках документации по планировке территории, расположенной по ул. Терешковой, Корейской в Приокском районе, ул. Нартова, Пушкина, Кулибина в Советском районе, до ул. Белинского в Нижегородском районе г.о.г. Нижний Новгород, утвержденной приказом Министерства градостроительной деятельности и развития агломераций Нижегородской области от 27 октября 2023 г. № 06-01-03/35 (с изменениями от 19 июня 2024 г. № 06-01-03/22) (далее - документация по планировке территории для реализации объекта «Модернизация трамвайной сети»).

Проектные решения автомобильной дороги соответствуют требованиям СП 396.1325800.2018. «Свод правил. Улицы и дороги населенных пунктов. Правила градостроительного проектирования», СП 42.13330.2016. «Свод правил. Градостроительство. Планировка и застройка городских и сельских поселений. Актуализированная редакция СНиП 2.07.01-89*» (далее - СП 42.13330.2016) в части соответствия расчетным параметрам магистральных улиц районного значения, планировочным решениям и минимальным техническим параметрам пересечений и примыканий в одном уровне.

Согласно продольному профилю, наибольший продольный уклон трамвайной линии составляет 74,99 ‰. Учитывая прохождение проектируемой автомобильной дороги совместно с трамвайными путями, а также ввиду стесненных условий сложившейся городской застройки, наибольший продольный

уклон по автомобильной дороге принят 74,60‰. С целью обеспечения безопасности дорожного движения на основании пункта 2 таблицы 11² СП 42.13330.2016 на участке с ненормативным продольным уклоном проектом предусмотрено снижение расчетной скорости до 40 км/ч.

На пересечении проектируемой автомобильной дороги с улицей Артельной в районе ПК1+62,32 устраивается пересечение в одном уровне со светофорным регулированием. В конечной точке проектируемой дороги на ПК10+53,28 устраивается примыкание к проезжей части улицы Бекетова в одном уровне, которое вместе с существующим примыканием улицы Нартова образует пересечение со светофорным регулированием.

Документацией по планировке территории предусмотрено обеспечение транспортной связью существующей и проектируемой жилой застройки с дорогами общего пользования за счет строительства съездов. Предусмотрен съезд к проектируемым локальным очистным сооружениям. Для обеспечения подъезда к участкам садоводческого некоммерческого товарищества «Метиз» документацией по планировке территории предусмотрено понижение бортового камня с возможностью проезда через проектируемый тротуар.

Также с целью обеспечения проезда к жилым домам на участке ПК3+19,0 – ПК5+8,0 проектом предусмотрено устройство местного проезда с шириной проезжей части 3,5 м.

Для организации и обеспечения безопасности дорожного движения на проектируемом объекте документацией предусмотрено применение технических средств организации дорожного движения. Проектом предусмотрено устройство светофорных объектов с регулированием пешеходного движения.

В целях строительства и эксплуатации проектируемого линейного объекта документацией по планировке территории предусмотрен снос существующих строений и сооружений, незарегистрированных в Едином государственном реестре недвижимости (далее - ЕГРН), а именно металлических и кирпичных гаражей, торговых павильонов (магазины, киоски), остановочных павильонов, а также иных нежилых зданий, препятствующих строительным работам.

Документацией по планировке территории предусмотрено сохранение существующей трамвайной остановки «Улица Артельная», трамвайной остановки «Улица Косогорная», автобусной остановки «Улица Пушкина». Также документацией по планировке территории предусмотрен перенос существующей трамвайной остановки «Улица Нартова» и устройство проектной трамвайной остановки «Улица Косогорная».

Границы зоны планируемого размещения линейного объекта пересекают водный объект - реку Старку. Проектом планировки предусмотрено переустройство русла реки Старки в границах зоны планируемого размещения линейного объекта с установлением береговой линии (границ водного объекта) после переустройства русла. В рамках переустройства русла реки Старки планируется устройство двух водопропускных труб - железобетонной прямоугольной водопропускной трубы 2,0х2,0 м на ПК5+36,60 для пропуска водного объекта под проектируемой автомобильной дорогой и металлической гофрированной водопропускной трубы диаметром 1,5 м на ПК6+40,40 для пропуска безымянного рукава реки Старки под проектируемой автомобильной дорогой. Также в данное русло осуществляется сток ливневой канализации ЖК «Бекетов Парк». В дождеприемных колодцах ливневой канализации ЖК «Бекетов Парк» установлены фильтрующие патроны с комбинированной загрузкой для очистки поверхностных сточных вод. Отвод дождевых вод с территории осуществляется закрытой сетью дождевой канализации. Таким образом, сток ливневой канализации ЖК «Бекетов Парк» предварительно очищается с помощью фильтрующих патронов в колодцах, далее попадает в безымянное русло по лотку вдоль откоса с устройством выходного оголовка.

Укрепление откосов насыпи и русел водотоков входных и выходных оголовков осуществляется с применением матрасно-тюфячных габионов.

Документацией по планировке территории предусматривается устройство трех подпорных стен на участках: ПК4+19,93 – ПК4+91,01; ПК5+82,83 – ПК6+15,95; ПК6+90,00 – ПК7+8,00.

Подпорная стена № 1 предназначена для обеспечения пропуска

проектируемой автомобильной дороги вдоль берега реки Старки, ориентировочная протяженность подпорной стены составляет 74,6 м. Подпорная стена № 2 предназначена для удержания склона холма, подлежащего частичной разработке при прохождении проектируемой автомобильной дороги, ориентировочная протяженность подпорной стены составляет 33,4 м. Подпорная стена № 3 предназначена для удерживания от обрушения и сползания массива грунта вблизи существующей жилой застройки, ориентировочная протяженность подпорной стены составляет 18 м.

В составе линейного объекта предусмотрено строительство:

1) сетей ливневой канализации ориентировочной протяженностью 1330 м. Отвод стоков с проезжей части предусматривается через дождеприемные колодцы в закрытый коллектор ливневой канализации с последующей очисткой на локальных очистных сооружениях и сбросом в реку Старку.

2) комплекса очистных сооружений ливневой канализации с устройством съезда с проектируемой автомобильной дороги и разворотной площадки. Общая производительность очистных сооружений составляет ориентировочно 140 л/с.

3) сетей наружного освещения. Проектные решения по устройству наружного освещения будут уточнены на стадии проектной документации в рамках увязки проектных решений автомобильной дороги и контактной сети, проектируемой в рамках документации по планировке территории для реализации объекта «Модернизация трамвайной сети».

Документацией по планировке территории предусмотрена реконструкция линейных объектов в связи с изменением их местоположения:

1) сетей водоснабжения общей ориентировочной протяженностью 170 м;

2) сетей водоотведения общей ориентировочной протяженностью 460 м;

3) сетей электроснабжения – электрических кабелей низкого и высокого напряжения, воздушные линии электропередачи. Существующие сети электроснабжения переустраиваются в полосе отвода автомобильной дороги подземным кабелем. Общая ориентировочная протяженность переустраиваемых сетей электроснабжения – 2215 м.

- 4) сетей связи общей ориентировочной протяженностью 470 м;
- 5) сетей газоснабжения общей ориентировочной протяженностью 210 м.

Переустраиваемые сети газоснабжения предусмотрены в подземном исполнении;

- 6) сетей теплоснабжения общей ориентировочной протяженностью 465 м.

Участки недействующих сетей инженерных коммуникаций, расположенных в границах зон планируемого размещения линейного объекта, подлежат демонтажу.

На стадии проектной документации предусмотрена увязка проектных решений по строительству автомобильной дороги и устройству контактной сети, проектируемой в рамках документации по планировке территории для реализации объекта «Модернизация трамвайной сети».

Границы зоны планируемого размещения линейного объекта устанавливаются на территории городского округа город Нижний Новгород.

Строительство автомобильной дороги предусмотрено в одну очередь.

Документацией по планировке территории предусмотрено изменение красных линий. Перечень координат характерных точек устанавливаемых красных линий представлен в составе раздела I. Чертеж красных линий.

Перечень координат характерных точек границ зон планируемого размещения линейного объекта (постоянный отвод) (система координат МСК-52)

Номер характерной точки	Координаты, м	
	X	Y
1	526416,47	2215787,99
2	526417,65	2215787,96
3	526421,11	2215787,76
4	526423,78	2215787,52
5	526426,70	2215787,23
6	526426,74	2215788,92
7	526426,86	2215793,57
8	526425,34	2215795,24
9	526424,12	2215796,69
10	526422,98	2215798,16
11	526421,93	2215799,60
12	526420,68	2215801,47
13	526419,66	2215803,13
1	526416,47	2215787,99

Номер характерной точки	Координаты, м	
	X	Y
14	526413,98	2215747,20
15	526425,92	2215757,30
16	526490,22	2215767,98
17	526505,35	2215764,33
18	526512,00	2215762,72
19	526528,60	2215758,72
20	526547,87	2215754,07
21	526564,47	2215750,06
22	526578,98	2215746,56
23	526596,77	2215742,27
24	526611,09	2215738,82
25	526623,28	2215735,87
26	526640,18	2215731,79
27	526652,53	2215728,81
28	526669,56	2215724,70

Номер характерной точки	Координаты, м	
	X	Y
29	526682,16	2215721,66
30	526695,54	2215718,43
31	526697,48	2215717,97
31.1	526701,81	2215716,44
32	526778,12	2215698,03
33	526777,84	2215696,03
34	526776,42	2215685,87
35	526804,21	2215677,89
36	526839,28	2215665,84
37	526866,76	2215659,95
38	526913,56	2215621,53
39	526929,90	2215605,61
40	526942,47	2215607,52
41	526995,60	2215553,77
42	527001,00	2215554,65
43	527007,69	2215554,81
44	527013,40	2215552,79
45	527017,19	2215549,25
46	527021,31	2215546,72
47	527025,66	2215545,08
48	526426,70	2215787,23
48.1	526432,22	2215786,50
49	527056,59	2215537,03
50	527059,50	2215536,52
51	527062,66	2215536,12
52	527077,47	2215537,63
53	527079,69	2215537,14
54	527093,50	2215539,06
55	527142,52	2215546,03
56	527149,33	2215547,00
57	527154,36	2215547,22
58	527160,31	2215546,95
59	527163,85	2215546,51
60	527167,93	2215545,72
61	527171,60	2215544,76
62	527174,85	2215543,70
63	527175,97	2215543,23
64	527210,11	2215540,37
65	527230,68	2215538,22
66	527237,00	2215537,38
67	527240,98	2215536,34
68	527244,18	2215534,19
69	527247,03	2215532,12
70	527255,25	2215516,67
71	527258,75	2215516,67

Номер характерной точки	Координаты, м	
	X	Y
72	527266,28	2215523,16
73	527276,40	2215509,29
74	527294,56	2215508,60
75	527292,26	2215525,50
76	527291,00	2215532,64
77	527406,75	2215521,06
78	527407,91	2215532,82
79	527289,40	2215544,85
80	527289,43	2215545,15
81	527279,65	2215546,14
82	527271,91	2215547,13
83	527263,91	2215548,58
84	527238,37	2215553,90
85	527232,66	2215555,01
86	527226,86	2215555,96
87	527221,11	2215556,72
88	527215,35	2215557,32
89	527190,53	2215559,53
90	527190,50	2215559,23
91	527127,57	2215564,83
92	527045,79	2215572,12
93	527045,82	2215572,41
94	527036,55	2215573,24
95	527032,05	2215573,66
96	527027,53	2215574,18
97	527023,00	2215574,90
98	527018,49	2215575,94
99	527014,42	2215577,23
100	527009,57	2215579,27
101	527007,19	2215580,49
102	527004,93	2215581,80
103	527002,94	2215583,08
104	527001,49	2215584,09
105	526999,34	2215585,74
106	526997,61	2215587,20
107	526995,87	2215588,79
108	526992,63	2215592,04
109	526989,56	2215595,40
110	526986,59	2215598,80
111	526974,23	2215613,07
112	526961,63	2215627,63
113	526957,00	2215632,78
114	526952,19	2215637,76
115	526947,15	2215642,60
116	526941,93	2215647,26

Номер характерной точки	Координаты, м	
	X	Y
117	526933,92	2215653,77
118	526924,85	2215660,33
119	526919,72	2215663,69
120	526914,48	2215666,88
121	526909,07	2215669,95
122	526903,55	2215672,83
123	526897,69	2215675,65
124	526891,72	2215678,27
125	526884,21	2215681,23
126	526876,58	2215683,87
127	526868,85	2215686,18
128	526861,02	2215688,16
129	526779,55	2215706,89
130	526779,48	2215706,60
131	526725,20	2215719,08
132	526705,07	2215723,82
133	526691,95	2215726,98
134	526529,05	2215766,22
135	526529,14	2215766,56
136	526517,29	2215769,35
137	526511,58	2215770,55
138	526505,61	2215771,70
139	526499,63	2215772,75
140	526493,89	2215773,67
141	526488,09	2215774,50
142	526482,03	2215775,26
143	526475,98	2215775,92
144	526425,91	2215780,88
145	526424,03	2215781,05
146	526422,13	2215781,20
147	526420,21	2215781,31
148	526418,29	2215781,39
149	526415,09	2215781,44
150	526413,87	2215775,68
151	526412,73	2215760,21
14	526413,98	2215747,20
152	526469,49	2215798,70
153	526427,31	2215808,88
154	526429,50	2215818,09
155	526423,13	2215819,59
156	526422,50	2215816,62
157	526423,85	2215812,98
158	526426,29	2215808,09
159	526428,92	2215803,96

Номер характерной точки	Координаты, м	
	X	Y
160	526432,49	2215799,52
161	526436,05	2215795,95
162	526439,98	2215792,75
163	526444,32	2215789,92
164	526446,48	2215788,74
165	526448,71	2215787,66
166	526451,18	2215786,62
167	526453,66	2215785,73
168	526456,20	2215784,97
169	526458,75	2215784,36
170	526461,42	2215783,87
171	526464,14	2215783,52
172	526480,25	2215781,93
173	526485,38	2215781,37
174	526490,50	2215780,73
175	526495,64	2215780,00
176	526500,74	2215779,18
177	526505,92	2215778,26
178	526511,08	2215777,25
179	526516,18	2215776,16
180	526521,23	2215774,99
181	526530,62	2215772,73
182	526530,69	2215773,02
183	526691,54	2215734,28
184	526706,70	2215730,63
185	526726,78	2215725,90
186	526761,01	2215718,03
187	526781,05	2215713,42
188	526780,98	2215713,13
189	526795,15	2215709,87
190	526829,31	2215702,02
191	526863,47	2215694,16
192	526870,46	2215692,42
193	526877,37	2215690,41
194	526884,20	2215688,15
195	526887,58	2215686,93
196	526890,94	2215685,64
197	526897,62	2215682,86
198	526900,89	2215681,39
199	526904,16	2215679,84
200	526907,37	2215678,25
201	526910,56	2215676,59
202	526913,73	2215674,87
203	526916,83	2215673,11
204	526920,29	2215671,06

Номер характерной точки	Координаты, м	
	X	Y
205	526922,01	2215670,00
206	526923,71	2215668,93
207	526927,09	2215666,73
208	526930,42	2215664,46
209	526933,63	2215662,17
210	526936,80	2215659,81
211	526939,92	2215657,39
212	526942,99	2215654,90
213	526947,09	2215651,40
214	526951,10	2215647,80
215	526954,85	2215644,23
216	526957,67	2215641,41
217	526960,44	2215638,53
218	526965,78	2215632,61
219	526989,27	2215605,49
220	526992,21	2215602,11
221	526995,21	2215598,81
222	526998,31	2215595,67
223	527001,57	2215592,73
224	527006,40	2215589,13
225	527011,61	2215586,09
226	527017,12	2215583,65
227	527022,87	2215581,83
228	527025,01	2215581,33
229	527027,15	2215580,90
230	527031,52	2215580,23
231	527035,94	2215579,73
232	527040,41	2215579,32
233	527046,39	2215578,79
234	527046,41	2215579,09
235	527127,58	2215571,86
236	527191,12	2215566,20
237	527191,09	2215565,91
238	527210,03	2215564,22
239	527221,93	2215563,16
240	527224,89	2215562,85
241	527227,85	2215562,46
242	527230,82	2215561,97
243	527233,77	2215561,40
244	527261,47	2215555,62
245	527272,74	2215553,58
246	527278,41	2215552,77
247	527281,26	2215552,43
248	527284,11	2215552,12
249	527290,08	2215551,51

Номер характерной точки	Координаты, м	
	X	Y
250	527290,11	2215551,81
251	527408,61	2215539,79
252	527409,57	2215549,49
253	527379,01	2215552,32
254	527248,16	2215563,85
255	527246,37	2215564,01
257	527247,05	2215571,91
258	527214,32	2215574,59
259	527214,08	2215569,45
260	527199,05	2215570,48
261	527197,53	2215570,17
261.1	527100,14	2215579,38
262	527101,94	2215588,07
263	527087,58	2215592,75
264	527087,49	2215583,51
265	527017,07	2215590,20
266	527013,04	2215593,40
267	527011,36	2215597,39
268	527012,04	2215605,49
269	527004,51	2215608,53
270	527003,10	2215605,40
271	526997,75	2215604,90
272	526984,91	2215619,89
273	526970,36	2215636,57
274	526959,39	2215649,01
274.1	526956,72	2215651,92
274.2	526954,29	2215654,36
274.3	526947,48	2215660,31
275	526944,49	2215664,54
275.1	526939,06	2215671,23
276	526930,39	2215680,78
277	526930,14	2215684,93
278	526925,01	2215688,99
279	526922,28	2215691,31
280	526915,64	2215720,78
281	526919,21	2215729,86
282	526919,21	2215736,53
283	526897,82	2215769,28
284	526882,93	2215776,86
285	526875,09	2215784,12
286	526869,15	2215787,81
287	526858,39	2215765,60
288	526842,59	2215749,41
294	526830,33	2215732,29
295	526813,32	2215734,23

Номер характерной точки	Координаты, м	
	X	Y
296	526809,87	2215725,30
297	526800,93	2215728,90
298	526795,21	2215749,64
299	526789,40	2215737,78
300	526793,85	2215722,60
301	526778,55	2215724,73
302	526778,39	2215724,16
303	526739,89	2215733,44
304	526704,76	2215741,98
305	526703,46	2215742,24
306	526701,50	2215742,71
307	526699,68	2215743,16
308	526668,62	2215750,64
309	526663,95	2215751,77
310	526636,91	2215758,30
311	526633,99	2215759,00

Номер характерной точки	Координаты, м	
	X	Y
312	526606,82	2215765,56
313	526603,70	2215766,32
314	526579,46	2215772,16
315	526577,36	2215772,67
316	526546,50	2215780,12
317	526542,34	2215781,12
318	526515,95	2215787,49
152	526469,49	2215798,70
319	527087,46	2215580,53
320	527087,46	2215580,99
321	527018,89	2215587,52
322	527018,85	2215587,11
319	527087,46	2215580,53

*Перечень координат характерных точек границ зон планируемого размещения
линейного объекта (временный отвод) (система координат МСК-52)*

Номер характерной точки	Координаты, м	
	X	Y
42	527403,19	2215540,33
43	527329,96	2215547,77
44	527318,39	2215548,94
45	527317,78	2215541,97
46	527360,70	2215537,62
42	527403,19	2215540,33
30	527221,52	2215556,67
31	527229,36	2215562,21
32	527230,82	2215561,97
33	527233,77	2215561,40
34	527261,47	2215555,62
35	527272,74	2215553,58
36	527278,41	2215552,77
37	527282,26	2215552,32
38	527257,77	2215549,86
39	527238,37	2215553,90
40	527232,66	2215555,01
41	527226,86	2215555,96
30	527221,52	2215556,67
26	527096,69	2215567,59
27	527096,73	2215574,60

Номер характерной точки	Координаты, м	
	X	Y
28	527087,76	2215575,40
29	527087,30	2215568,42
26	527096,69	2215567,59
88	526793,27	2215703,74
89	526794,71	2215709,97
90	526790,80	2215710,87
91	526789,38	2215704,63
88	526793,27	2215703,74
94	526725,04	2215719,12
95	526726,57	2215725,94
96	526722,67	2215726,86
97	526721,15	2215720,04
94	526725,04	2215719,12
123	526806,24	2215700,76
124	526861,02	2215688,16
125	526868,85	2215686,18
126	526876,58	2215683,87
127	526884,21	2215681,23
128	526891,72	2215678,27
129	526897,69	2215675,65

Номер характерной точки	Координаты, м	
	X	Y
130	526903,55	2215672,83
131	526909,07	2215669,95
132	526914,48	2215666,88
133	526919,72	2215663,69
134	526924,85	2215660,33
135	526933,92	2215653,77
136	526941,93	2215647,26
137	526947,15	2215642,60
138	526952,19	2215637,76
139	526957,00	2215632,78
140	526961,63	2215627,63
141	526962,92	2215626,14
142	526954,51	2215644,55
143	526951,10	2215647,80
144	526947,09	2215651,40
145	526942,99	2215654,90
146	526939,92	2215657,39
147	526936,80	2215659,81
148	526933,63	2215662,17
149	526930,42	2215664,46
150	526927,09	2215666,73
151	526923,71	2215668,93
152	526922,01	2215670,00
153	526920,29	2215671,06
154	526916,83	2215673,11
155	526913,73	2215674,87
156	526910,56	2215676,59
157	526907,37	2215678,25
158	526904,16	2215679,84
159	526900,89	2215681,39
160	526897,62	2215682,86
161	526890,94	2215685,64
162	526887,58	2215686,93
163	526884,20	2215688,15
164	526877,37	2215690,41
165	526870,46	2215692,42
166	526863,47	2215694,16
167	526807,68	2215706,99
123	526806,24	2215700,76
98	526656,95	2215735,41
99	526658,49	2215742,24
100	526654,59	2215743,18
101	526653,06	2215736,35
98	526656,95	2215735,41

Номер характерной точки	Координаты, м	
	X	Y
69	526706,39	2215723,51
70	526708,04	2215730,31
71	526693,40	2215733,83
72	526691,63	2215727,06
69	526706,39	2215723,51
102	526588,90	2215751,81
103	526590,40	2215758,64
104	526586,51	2215759,57
105	526585,00	2215752,75
102	526588,90	2215751,81
106	526520,90	2215768,50
107	526522,30	2215774,73
108	526518,41	2215775,64
109	526517,00	2215769,41
106	526520,90	2215768,50
110	526450,84	2215778,41
111	526452,64	2215786,09
112	526451,18	2215786,62
113	526448,89	2215787,58
114	526446,82	2215778,81
110	526450,84	2215778,41
62	526416,99	2215787,97
63	526423,08	2215781,13
64	526422,13	2215781,20
65	526420,21	2215781,31
66	526418,29	2215781,39
67	526415,09	2215781,44
68	526416,47	2215787,99
62	526416,99	2215787,97
47	526426,86	2215793,57
48	526426,84	2215792,55
49	526437,56	2215794,72
50	526436,05	2215795,95
51	526432,49	2215799,52
52	526428,92	2215803,96
53	526426,29	2215808,09
54	526423,85	2215812,98
55	526422,50	2215816,62
56	526419,66	2215803,13

Номер характерной точки	Координаты, м	
	X	Y
57	526420,68	2215801,47
58	526421,93	2215799,60
59	526422,98	2215798,16
60	526424,12	2215796,69
61	526425,34	2215795,24
47	526426,86	2215793,57
73	527142,52	2215546,03
74	527175,97	2215543,23
75	527174,85	2215543,70
76	527171,60	2215544,76
77	527167,93	2215545,72
78	527163,85	2215546,51
79	527160,31	2215546,95
80	527154,36	2215547,22
81	527149,33	2215547,00
73	527142,52	2215546,03
16	526778,39	2215724,16
17	526778,55	2215724,73
18	526772,42	2215725,60
16	526778,39	2215724,16
82	527235,89	2215537,52
83	527237,94	2215531,79
84	527240,69	2215532,86
85	527244,18	2215534,19
86	527240,98	2215536,34
87	527237,00	2215537,38
82	527235,89	2215537,52
1	527225,64	2215534,73
2	527225,67	2215538,74
3	527210,42	2215540,33
4	527210,40	2215534,34
1	527225,64	2215534,73
5	527085,14	2215585,32
6	527077,17	2215586,25
7	527077,03	2215584,51
8	527084,99	2215583,75
5	527085,14	2215585,32
19	527017,19	2215549,25
20	527011,68	2215548,25

Номер характерной точки	Координаты, м	
	X	Y
21	527010,99	2215553,64
22	527013,40	2215552,79
19	527017,19	2215549,25
23	526786,57	2215723,62
24	526793,85	2215722,60
25	526790,05	2215735,55
23	526786,57	2215723,62
9	526795,21	2215749,64
10	526792,64	2215744,40
11	526795,63	2215754,64
12	526801,35	2215752,86
13	526799,65	2215747,26
14	526802,30	2215746,47
15	526799,05	2215735,72
9	526795,21	2215749,64
168	527216,83	2215557,17
169	527217,40	2215563,56
170	527213,42	2215563,92
171	527212,85	2215557,55
168	527216,83	2215557,17
172	527175,01	2215560,61
173	527175,61	2215567,58
174	527171,63	2215567,93
175	527171,03	2215560,97
172	527175,01	2215560,61
176	527003,46	2215582,75
177	527007,04	2215588,75
178	527006,40	2215589,13
179	527003,77	2215591,09
180	527000,20	2215585,08
181	527001,49	2215584,09
182	527002,94	2215583,08
176	527003,46	2215582,75
183	526985,22	2215600,38
184	526990,02	2215604,62
185	526989,27	2215605,49
186	526987,41	2215607,63
187	526982,60	2215603,41
183	526985,22	2215600,38

Номер характерной точки	Координаты, м	
	X	Y
188	526964,93	2215623,82
189	526968,55	2215629,41
190	526966,59	2215631,67

Номер характерной точки	Координаты, м	
	X	Y
191	526962,93	2215626,13
188	526964,93	2215623,82

Перечень координат характерных точек границ зон планируемого размещения линейных объектов, подлежащих реконструкции в связи с изменением их местоположения (система координат МСК-52)

Номер характерной точки	Координаты, м	
	X	Y
84	527210,42	2215540,33
85	527193,04	2215541,80
86	527188,49	2215542,18
87	527188,99	2215536,29
88	527192,84	2215533,90
89	527210,40	2215534,34
84	527210,42	2215540,33
60	527096,73	2215574,60
61	527096,73	2215573,07
62	527111,95	2215571,55
63	527111,26	2215566,29
64	527115,24	2215565,93
65	527115,93	2215571,15
66	527171,43	2215565,62
67	527171,63	2215567,93
60	527096,73	2215574,60
68	527181,46	2215560,04
69	527181,68	2215564,64
70	527205,97	2215562,81
71	527205,53	2215558,20
72	527212,85	2215557,55
73	527213,42	2215563,92
74	527210,03	2215564,22
75	527191,09	2215565,91
76	527191,12	2215566,20
77	527175,61	2215567,58
78	527175,41	2215565,23
79	527177,69	2215564,99
80	527177,47	2215560,39
68	527181,46	2215560,04
177	527228,29	2215576,71

Номер характерной точки	Координаты, м	
	X	Y
178	527228,91	2215573,40
179	527233,06	2215573,06
180	527232,21	2215577,46
177	527228,29	2215576,71
173	527222,95	2215573,89
174	527227,03	2215573,56
175	527226,30	2215578,81
176	527222,34	2215578,26
173	527222,95	2215573,89
90	527214,08	2215569,45
91	527214,32	2215574,59
92	527214,43	2215578,34
93	527206,76	2215578,80
94	527206,36	2215569,98
90	527214,08	2215569,45
168	527116,87	2215578,32
169	527120,95	2215609,43
170	527117,46	2215609,89
171	527117,42	2215609,42
172	527112,89	2215578,72
168	527116,87	2215578,32
214	527087,66	2215573,97
215	527087,76	2215575,40
216	527074,47	2215576,59
217	527073,89	2215569,62
218	527077,88	2215569,26
219	527078,34	2215574,90
214	527087,66	2215573,97
1	527006,70	2215547,64

Номер характерной точки	Координаты, м	
	X	Y
2	527010,67	2215548,19
3	527009,94	2215554,01
4	527007,69	2215554,81
5	527005,71	2215554,75
1	527006,70	2215547,64
196	527018,85	2215575,86
197	527017,99	2215583,37
198	527017,12	2215583,65
199	527011,61	2215586,09
200	527007,04	2215588,75
201	527003,46	2215582,75
202	527004,93	2215581,80
203	527008,38	2215579,88
204	527009,57	2215579,27
205	527014,42	2215577,23
206	527018,49	2215575,94
196	527018,85	2215575,86
207	527003,77	2215591,09
207.1	527001,57	2215592,73
208	526999,94	2215594,20
209	527000,20	2215585,08
207	527003,77	2215591,09
210	527004,51	2215608,53
211	527010,11	2215606,27
212	527010,33	2215609,39
213	527004,53	2215609,80
210	527004,51	2215608,53
192	526992,05	2215592,68
193	526996,41	2215597,59
194	526994,55	2215599,53
195	526990,24	2215594,66
192	526992,05	2215592,68
6	526977,18	2215628,76
7	526979,25	2215630,97
8	526954,29	2215654,36
9	526956,72	2215651,92
10	526959,39	2215649,01
11	526969,49	2215637,50
12	526970,36	2215636,57
6	526977,18	2215628,76

Номер характерной точки	Координаты, м	
	X	Y
13	526785,58	2215705,51
14	526789,38	2215704,63
15	526790,80	2215710,87
16	526788,06	2215711,50
13	526785,58	2215705,51
103	526733,32	2215717,22
104	526734,91	2215724,03
105	526726,57	2215725,94
106	526725,04	2215719,12
103	526733,32	2215717,22
48	526687,47	2215720,37
49	526686,95	2215716,64
50	526687,53	2215716,56
51	526686,78	2215713,28
52	526689,90	2215712,48
53	526689,16	2215708,91
54	526692,87	2215708,14
55	526694,32	2215714,51
56	526698,88	2215713,63
57	526699,57	2215717,23
58	526697,48	2215717,97
59	526695,54	2215718,43
48	526687,47	2215720,37
17	526691,63	2215727,06
18	526693,40	2215733,83
19	526678,33	2215737,46
20	526682,00	2215729,38
17	526691,63	2215727,06
95	526709,55	2215740,82
96	526706,51	2215745,26
97	526669,26	2215754,61
98	526669,56	2215755,94
99	526665,11	2215756,96
100	526664,84	2215755,72
101	526659,51	2215757,06
102	526658,49	2215753,09
95	526709,55	2215740,82
38	526630,28	2215734,18
39	526629,66	2215731,60

Номер характерной точки	Координаты, м	
	X	Y
40	526632,23	2215730,98
41	526631,96	2215729,83
42	526635,85	2215728,86
43	526636,74	2215732,62
38	526630,28	2215734,18
44	526634,65	2215740,79
45	526638,54	2215739,85
46	526640,18	2215746,65
47	526636,29	2215747,58
44	526634,65	2215740,79
160	526597,99	2215767,70
161	526610,85	2215764,59
162	526616,51	2215767,90
163	526615,19	2215768,22
164	526616,04	2215771,64
165	526599,03	2215775,60
166	526598,24	2215772,48
167	526596,85	2215772,82
160	526597,99	2215767,70
26	526565,95	2215749,70
27	526565,08	2215745,97
28	526573,63	2215743,78
29	526574,53	2215747,63
26	526565,95	2215749,70
21	526576,19	2215754,87
22	526577,77	2215761,68
23	526573,88	2215762,61
24	526568,75	2215763,85
25	526567,17	2215757,04
21	526576,19	2215754,87
30	526571,63	2215774,06
31	526575,56	2215773,11
32	526576,11	2215775,48
33	526572,20	2215776,50
30	526571,63	2215774,06
107	526542,24	2215747,43
108	526543,95	2215753,36
109	526549,52	2215753,67
110	526544,39	2215754,91

Номер характерной точки	Координаты, м	
	X	Y
111	526532,24	2215757,84
112	526531,27	2215754,05
113	526532,59	2215752,79
114	526535,66	2215751,95
115	526534,95	2215749,51
107	526542,24	2215747,43
116	526546,43	2215762,04
117	526548,35	2215768,76
118	526535,72	2215771,80
119	526534,05	2215765,02
116	526546,43	2215762,04
147	526551,28	2215778,97
148	526555,04	2215778,06
149	526556,16	2215782,35
150	526552,49	2215783,22
151	526552,92	2215784,78
152	526545,63	2215786,86
153	526544,72	2215783,65
154	526537,26	2215790,08
155	526536,24	2215785,71
156	526541,22	2215781,40
147	526551,28	2215778,97
120	526486,61	2215759,70
121	526508,15	2215754,63
122	526509,96	2215763,21
123	526490,22	2215767,98
124	526486,07	2215767,29
125	526486,38	2215765,62
126	526485,62	2215765,49
120	526486,61	2215759,70
127	526513,95	2215770,06
128	526515,36	2215776,33
129	526511,08	2215777,25
130	526505,92	2215778,26
131	526500,74	2215779,18
132	526500,19	2215779,26
133	526498,65	2215772,91
134	526499,63	2215772,75
135	526505,61	2215771,70
136	526511,58	2215770,55
127	526513,95	2215770,06

Номер характерной точки	Координаты, м	
	X	Y
137	526515,27	2215787,66
138	526523,18	2215824,05
139	526495,15	2215830,37
140	526493,56	2215823,07
141	526514,32	2215818,56
142	526511,64	2215806,20
143	526513,74	2215805,71
144	526510,97	2215793,43
145	526508,97	2215793,90
146	526508,00	2215789,41
137	526515,27	2215787,66
34	526473,14	2215776,21
35	526477,29	2215775,78
36	526476,08	2215782,34
37	526471,94	2215782,75
34	526473,14	2215776,21
186	526472,44	2215797,99
187	526472,76	2215799,27
188	526473,65	2215800,21
189	526472,20	2215801,59
190	526470,95	2215800,27
191	526470,49	2215798,46
186	526472,44	2215797,99
220	526437,56	2215794,72
221	526432,22	2215786,50
222	526426,70	2215787,23
223	526423,78	2215787,52
224	526421,11	2215787,76
225	526417,65	2215787,96
226	526416,99	2215787,97
227	526423,08	2215781,13
228	526424,03	2215781,05
229	526425,91	2215780,88
230	526440,48	2215779,44
231	526446,82	2215778,81

Номер характерной точки	Координаты, м	
	X	Y
232	526448,89	2215787,58
233	526448,71	2215787,66
234	526446,48	2215788,74
235	526444,32	2215789,92
236	526439,98	2215792,75
220	526437,56	2215794,72
181	526424,20	2215755,84
182	526426,26	2215754,62
183	526427,13	2215754,74
184	526426,63	2215757,41
185	526425,92	2215757,30
181	526424,20	2215755,84
157	526434,33	2215807,19
158	526428,65	2215814,47
159	526427,31	2215808,88
157	526434,33	2215807,19
241	527217,26	2215561,95
242	527224,45	2215561,42
243	527224,75	2215558,95
244	527227,87	2215561,16
245	527229,36	2215562,21
246	527227,85	2215562,46
247	527224,89	2215562,85
248	527221,93	2215563,16
249	527217,40	2215563,56
241	527217,26	2215561,95
250	526450,84	2215778,41
251	526460,44	2215783,27
252	526460,62	2215784,01
253	526458,75	2215784,36
254	526456,2	2215784,97
255	526453,66	2215785,73
256	526452,64	2215786,09
250	526450,84	2215778,41

В составе проектируемого линейного объекта отсутствуют объекты капитального строительства, для которых требуется установление предельных параметров разрешенного строительства, реконструкции.

Для защиты сохраняемых объектов капитального строительства, попадающих в границы зон планируемого размещения линейного объекта, необходимо предусмотреть выполнение мероприятий, включающих, в том числе, устройство защитных футляров на пересечении существующих подземных коммуникаций с проезжей частью проектируемой автомобильной дороги и проведение работ строго в полосе отвода проектируемой дороги. При размещении проектируемого линейного объекта в границах охранных зон существующих инженерных коммуникаций соблюдаются правила охраны инженерных сетей и особых условий использования земельных участков, расположенных в границах таких охранных зон.

Мероприятия по защите объектов капитального строительства, строящихся на момент подготовки проекта планировки территории, не разрабатываются в связи с отсутствием таких объектов в границах разработки проекта.

Документацией по планировке территории предусмотрены мероприятия по защите объектов капитального строительства, планируемых к строительству в соответствии с ранее утвержденными документациями по планировке территории:

- 1) организация примыкания к улице Светлогорской с учетом проектных решений, принятых в документации по планировке территории (проект планировки территории, включая проект межевания территории) в границах улиц Пушкина, Светлогорская, Косогорная в Советском районе города Нижнего Новгорода, утвержденной приказом министерства градостроительной деятельности и развития агломераций Нижегородской области от 1 июня 2020 г. № 07-02-03/52;

- 2) увязка пересечения проектируемыми автомобильной дорогой и инженерными сетями с трамвайными путями, планируемыми в рамках документации по планировке территории для реализации объекта «Модернизация трамвайной сети».

Границы зон планируемого размещения линейного объекта частично расположены в границах зоны охраны объекта культурного наследия регионального значения «Комплекс построек городского (нового) кладбища»

(г.Нижний Новгород, ул.Пушкина, 34 (литеры А, Г1, Г3)) (ОЗ (участки 1, 2). В соответствии с постановлением Правительства Нижегородской области от 21 апреля 2022 г. № 284 «Об установлении зон охраны объекта культурного наследия регионального значения «Комплекс построек городского (нового) кладбища» (г. Нижний Новгород, ул.Пушкина, 34 (литеры А, Г1, Г3)) и утверждении требований к градостроительным регламентам в границах территорий данных зон» в границах зоны охраны разрешается снос (демонтаж) объектов некапитального строительства, а также проведение работ по ремонту проездов и тротуаров, что соответствует перечню работ в границах зоны охраны объекта культурного наследия.

Границы зон планируемого размещения линейного объекта частично расположены в границах защитной зоны объекта культурного наследия регионального значения «Комплекс построек городского (нового) кладбища», установленной в соответствии со статьей 34¹ Федерального закона от 25 июня 2002 г. № 73-ФЗ «Об объектах культурного наследия (памятниках истории и культуры) народов Российской Федерации» (далее - Федеральный закон № 73-ФЗ). В границах защитных зон объектов культурного наследия в целях обеспечения сохранности объектов культурного наследия и композиционно-видовых связей (панорам) запрещаются строительство объектов капитального строительства и их реконструкция, связанная с изменением параметров (высоты, количества этажей, площади), за исключением строительства и реконструкции линейных объектов.

Для осуществления строительных и иных работ на участках, непосредственно связанных с территорией объекта культурного наследия «Комплекс построек городского (нового) кладбища», утвержденной приказом управления государственной охраны объектов культурного наследия Нижегородской области (далее - Управление) от 3 июля 2018 г. № 192, необходимо обеспечить сохранность объекта культурного наследия в соответствии с требованиями статей 30, 36 Федерального закона № 73-ФЗ путем разработки в составе проектной документации раздела об обеспечении сохранности объекта культурного наследия, включающего оценку воздействия проектируемых работ на

объект культурного наследия, получения по данному разделу положительного заключения государственной историко-культурной экспертизы и согласования Управления, а также реализации мероприятий, предусмотренных данным разделом.

В непосредственной близости от зоны планируемого размещения линейного объекта находится исторически ценный градоформирующий объект «Кирпичная стена старообрядческого скита» (вблизи жилых домов № 34 Б, № 34 В, № 36 по улице Пушкина). В рамках настоящего проекта предусмотрено проведение строительных работ, исключающих причинение вреда данному объекту.

Границы зон планируемого размещения линейного объекта не затрагивают особо охраняемые природные территории федерального, регионального и местного значения, а также земельные участки, включенные в Реестр озелененных территорий общего пользования Нижегородской области и Перечень озелененных территорий общего пользования города Нижнего Новгорода. Осуществление мероприятий по сохранению особо охраняемых природных территорий в связи с размещением линейного объекта не требуется.

Проектом планировки территории предусмотрены мероприятия по охране окружающей среды в процессе строительства и эксплуатации автомобильной дороги, в том числе защитные мероприятия в связи с частичным размещением линейного объекта в водоохранной зоне реки Старки (Ковы), а также размещением локальных очистных сооружений.

Согласно постановлению Главного государственного санитарного врача Российской Федерации от 25 сентября 2007 г. № 74 «О введении в действие новой редакции санитарно-эпидемиологических правил и нормативов СанПиН 2.2.1/2.1.1.1200-03 «Санитарно-защитные зоны и санитарная классификация предприятий, сооружений и иных объектов» от локальных очистных сооружений предусмотрено установление санитарно-защитной зоны ориентировочным размером 20 м.

При размещении линейного объекта необходимо обеспечить максимальное сохранение зеленых насаждений, произрастающих в границах рассматриваемой

территории. Вырубка (снос) зеленых насаждений проводится в соответствии с законодательством в области охраны озелененных территорий Нижегородской области. Проектом предусмотрено защитное и декоративное озеленение в пределах полосы отвода проектируемой автомобильной дороги.

Согласно «СП 51.13330.2011. Свод правил. Защита от шума. Актуализированная редакция СНиП 23-03-2003» в составе разделов проектной документации должны быть рассмотрены вопросы защиты от шума в связи с размещением проектируемого линейного объекта и обоснована необходимость выполнения шумозащитных мероприятий.

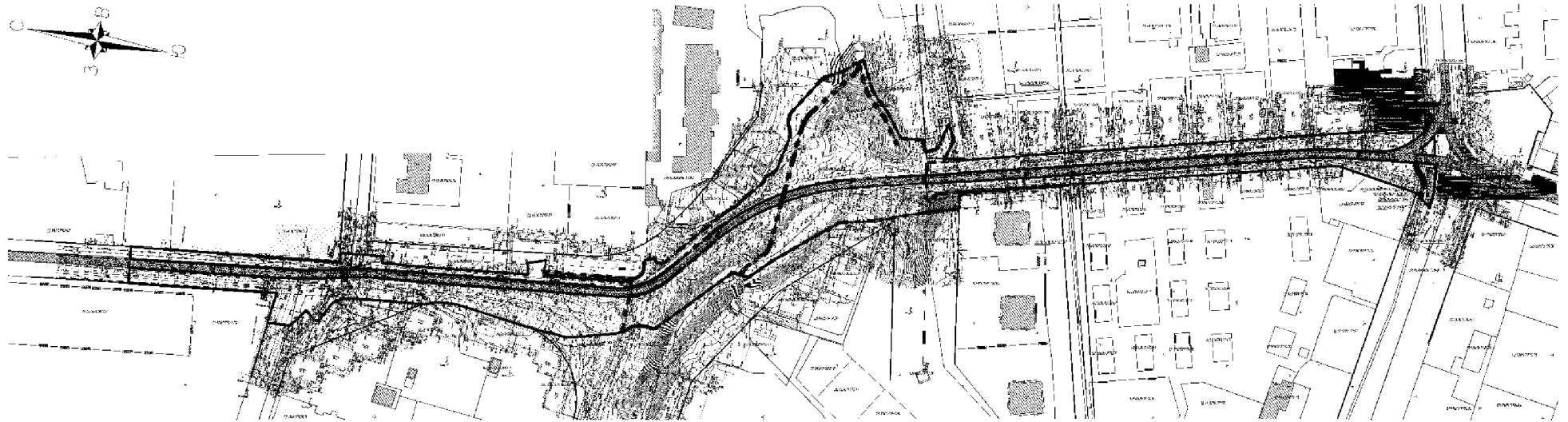
Проектом планировки территории не предусмотрено размещение объектов – источников чрезвычайных ситуаций (за исключением чрезвычайных ситуаций на транспорте), объектов, указанных в статьях 65-77 Федерального закона Российской Федерации от 22 июля 2008 г. № 123-ФЗ «Технический регламент о требованиях пожарной безопасности».

Территория проектирования находится вне границ зон возможного радиоактивного загрязнения. В соответствии с «СП 165.1325800.2014. Свод правил. Инженерно-технические мероприятия по гражданской обороне. Актуализированная редакция СНиП 2.01.51-90» осуществление мероприятий в составе проекта планировки территории для выполнения требований, предъявляемым к автомобильным дорогам в части разработки инженерно-технических мероприятий по гражданской обороне, не требуется.












Для целей настоящего проекта особые мероприятия по защите территории от чрезвычайных ситуаций природного и техногенного характера, в том числе по обеспечению пожарной безопасности и гражданской обороне, не предусмотрены.


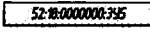


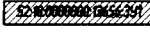
Для обеспечения безопасности и сохранности инженерных систем, а также предотвращения возможных повреждений и аварий, проектом предлагается установление охранных зон для проектируемых инженерных коммуникаций в соответствии с действующим законодательством.

Проект межевания территории V. Чертеж межевания территории



Условные обозначения

-  – границы территории, в отношении которой осуществляется подготовка проекта межевания
-  – границы зоны планируемого размещения линейного объекта (постоянный отвод)
-  – границы зоны планируемого размещения линейного объекта (временный отвод)
-  – границы зоны планируемого размещения линейных объектов, подлежащих реконструкции в связи с изменением их местоположения
-  – красные линии
-  – граница кадастровых кварталов
-  – границы земельных участков в соответствии со сведениями Единого государственного реестра недвижимости
-  – кадастровый номер земельного участка
-  – контура существующих объектов капитального строительства согласно ЕГРН
-  – сооружения
-  – часть водного объекта, предоставляемая в пользование на период строительства линейного объекта

-  – земельные участки, образованные в границах зоны планируемого размещения линейного объекта (постоянный отвод) путем раздела исходных земельных участков, с сохранением исходных земельных участков в измененных границах и подлежащих изъятию для муниципальных нужд
-  – земельные участки, образованные из земель, государственная собственность на которые не разграничена, в границах зоны планируемого размещения линейного объекта (временный отвод), необходимые на период строительства дороги до реализации проектных решений по межеванию в составе документации по планировке территории, утвержденной приказом Министерства от 27 октября 2023 г. N 06-01-03/35 (с изменениями от 19.06.2024 N 06-01-03/22).
-  – земельные участки, образованные в рамках подготовки документации по планировке территории, расположенной по ул. Терешковой, Корейской в Приюкском районе, ул. Нартова, Пушкина, Кулибина в Советском районе, до ул. Белинского в Нижегородском районе г.о.г. Нижний Новгород, утвержденной приказом Министерства от 27 октября 2023 г. N 06-01-03/35 (с изменениями от 19.06.2024 N 06-01-03/22)
-  – земельные участки, образованные из земель, государственная собственность на которые не разграничена, в границах зоны планируемого размещения линейного объекта (постоянный отвод)
-  – земельные участки, образованные в границах зоны планируемого размещения линейного объекта (постоянный отвод) путем раздела исходных земельных участков, находящихся в муниципальной собственности, с сохранением исходных земельных участков в измененных границах

VI. Перечень и сведения об образуемых земельных участках

Местоположение границ и условные номера образуемых земельных участков указаны в разделе V. Чертеж межевания территории.

Сведения о земельных участках, образуемых из земель, государственная собственность на которые не разграничена, в границах зон планируемого размещения линейного объекта (постоянный отвод)

Условные номера образуемых земельных участков	Номера характерных точек границ образуемых земельных участков	Адрес (описание местоположения) образуемых земельных участков	Вид разрешенного использования образуемых земельных участков	Категория земель	Площадь образуемых земельных участков, кв.м.	Сведения об отнесении (неотнесении) образуемых земельных участков к территориям общего пользования
52:18:0000000:3У1	н1-н35	Российская Федерация, Нижегородская область, г.о.г.Нижний Новгород, Советский район, ул. Пушкина	Улично-дорожная сеть	Земли населенных пунктов	3756	относится
52:18:0000000:3У2	н36-н83	Российская Федерация, Нижегородская область, г.о.г.Нижний Новгород, Советский район, ул. Пушкина	Улично-дорожная сеть	Земли населенных пунктов	6100	относится
52:18:0000000:3У3	н84-н127	Российская Федерация, Нижегородская область, г.о.г.Нижний Новгород, Советский район, ул. Пушкина	Улично-дорожная сеть	Земли населенных пунктов	3715	относится
52:18:0000000:3У4	н128-н200	Российская Федерация, Нижегородская область, г.о.г.Нижний Новгород, Советский район, ул. Пушкина	Улично-дорожная сеть	Земли населенных пунктов	2480	относится

Перечень и сведения о земельных участках, образуемых путем раздела с сохранением земельных участков, раздел которых осуществлен, в измененных границах и находящихся в муниципальной собственности, в границах зон планируемого размещения линейного объекта (постоянный отвод)

Условные номера образуемых земельных участков	Номера характерных точек границ образуемых земельных участков	Кадастровые номера исходных земельных участков	Адрес (описание местоположения) исходных земельных участков	Вид разрешенного использования образуемых земельных участков	Категория земель	Площадь образуемых земельных участков, кв.м.	Сведения об отнесении (неотнесении) образуемых земельных участков к территориям общего пользования
52:18:0000000:13656:3У1	н201-н206	52:18:0000000:13656	Нижегородская обл., г. Нижний Новгород, Советский район, ул. Бекетова	Улично-дорожная сеть	Земли населенных пунктов	41	относится
52:18:0000000:13657:3У1	н207-н214	52:18:0000000:13657	Нижегородская обл., г. Нижний Новгород, Советский район, ул. Бекетова	Улично-дорожная сеть	Земли населенных пунктов	22	относится
52:18:0000000:13646:3У1 (многоконтурный)	н224-н229 н230-н232	52:18:0000000:13646	Нижегородская обл., г. Нижний Новгород, Советский район, по ул. Пушкина, от Изоляторского оврага до ул. Бекетова, участок №3.	Улично-дорожная сеть	Земли населенных пунктов	18	относится

Перечень и сведения о земельных участках, образуемых путем раздела с сохранением земельных участков, раздел которых осуществлен, в измененных границах в границах зоны планируемого размещения линейного объекта (постоянный отвод) и подлежащих изъятию для муниципальных нужд

Условные номера образуемых земельных участков	Номера характерных точек границ образуемых земельных участков	Кадастровые номера исходных земельных участков	Адрес (описание местоположения) исходных земельных участков	Вид разрешенного использования образуемых земельных участков	Категория земель	Площадь образуемых земельных участков, кв.м.	Сведения об отнесении (неотнесении) образуемых земельных участков к территориям общего пользования	Наименования, кадастровые номера и адреса объектов капитального строительства в границах изымаемых земельных участков
52:18:0070053:12:3У1	н215-н218	52:18:0070053:12	Российская Федерация, Нижегородская область, г. Нижний Новгород, ул. Пушкина	Улично-дорожная сеть	Земли населенных пунктов	21	относится	-
52:18:0070173:256:3У1	н219-н223	52:18:0070173:256	Российская Федерация, Нижегородская область, городской округ город Нижний Новгород, город Нижний Новгород, территория садоводческое некоммерческое партнерство Метиз, земельный участок 12	Улично-дорожная сеть	Земли населенных пунктов	285	относится	52:18:0070173:799/ наружная сеть дождевой канализации/ Российская Федерация, Нижегородская область, г. Нижний Новгород, ул. Пушкина (I этап строительства)

Перечень и сведения о земельных участках, образуемых из земель, государственная собственность на которые не разграничена, в границах зоны планируемого размещения линейного объекта (временный отвод), необходимых на период строительства автомобильной дороги

Условные номера образуемых земельных участков	Номера характерных точек границ образуемых земельных участков	Адрес (описание местоположения) образуемых земельных участков	Вид разрешенного использования образуемых земельных участков	Категория земель	Площадь образуемых земельных участков, кв.м.	Сведения об отнесении (неотнесении) образуемых земельных участков к территориям общего пользования
52:18:0000000:3У5	н233-н256	Российская Федерация, Нижегородская область, г.о.г.Нижний Новгород, Советский район, ул. Пушкина	Улично-дорожная сеть	Земли населенных пунктов	371	относится
52:18:0000000:3У6	н257-н279	Российская Федерация, Нижегородская область, г.о.г.Нижний Новгород, Советский район, ул. Пушкина	Улично-дорожная сеть	Земли населенных пунктов	720	относится

Образование земельных участков 52:18:0000000:3У5 и 52:18:0000000:3У6 из земель, государственная собственность на которые не разграничена, необходимых на период строительства автомобильной дороги, предусмотрено до реализации проектных решений по межеванию в составе документации по планировке территории для реализации объекта «Модернизация трамвайной сети». Вид использования данными земельными участками будет определен в соответствии с действующим земельным законодательством Российской Федерации.

Перечень и сведения о земельных участках, находящихся в муниципальной собственности и используемых для строительства и эксплуатации линейного объекта

Кадастровые номера земельных участков	Адрес (описание местоположения) земельных участков	Вид разрешенного использования земельных участков	Категория земель	Площадь земельных участков, кв.м	Используемая площадь в постоянном отводе, кв.м	Используемая площадь во временном отводе, кв.м
52:18:0000000:370	Нижегородская обл., г. Нижний Новгород, Советский район, по ул. Артельная (по проспекту Гагарина до ул.Пушкина), участок №1.	под автомобильную дорогу общего пользования	Земли населенных пунктов	10791	921	24
52:18:0000000:419	Нижегородская обл., г. Нижний Новгород, Советский район, по ул. Пушкина, от ул.Тимирязева до Изоляторского оврага, участок 2.	под автомобильную дорогу общего пользования	Земли населенных пунктов	46521	10125	76
52:18:0000000:13647	Нижегородская обл., г. Нижний Новгород, Советский район, по ул. Пушкина, от Изоляторского оврага до ул. Бекетова	Под автомобильной дорогой общего пользования	Земли населенных пунктов	24	10	-
52:18:0000000:13658	Нижегородская обл., г. Нижний Новгород, Советский район, ул. Бекетова	под автомобильную дорогу общего пользования	Земли населенных пунктов	45508	399	-

Кадастровые номера земельных участков	Адрес (описание местоположения) земельных участков	Вид разрешенного использования земельных участков	Категория земель	Площадь земельных участков, кв.м	Используемая площадь в постоянном отводе, кв.м	Используемая площадь во временном отводе, кв.м
52:18:0000000:13659	Нижегородская обл., г. Нижний Новгород, Советский район, ул. Бекетова.	Под автомобильную дорогу общего пользования	Земли населенных пунктов	74199	17	-
52:18:0000000:13660	Нижегородская обл., г. Нижний Новгород, Советский район, ул. Бекетова.	Под автомобильную дорогу общего пользования	Земли населенных пунктов	3213	39	-
52:18:0000000:13645	Нижегородская обл., г. Нижний Новгород, Советский район, по ул. Пушкина, от Изоляторского оврага до ул. Бекетова, участок №3.	Под автомобильной дорогой общего пользования	Земли населенных пунктов	10505	7708	-

Проектом межевания предусмотрено использование водного объекта в целях, предусмотренных частью 3 статьи 11 Водного Кодекса Российской Федерации. Право пользования водным объектом (его частью) приобретается на основании решения о предоставлении водного объекта.

Перечень и сведения о частях земельных участков, формируемых в границах зоны планируемого размещения линейного объекта (временный отвод) и необходимых на период строительства линейного объекта

Условные номера частей земельных участков	Площадь частей земельных участков, кв.м	Кадастровые номера земельных участков	Адрес (описание местоположения) земельных участков	Вид разрешенного использования земельных участков	Категория земель
чзу1	449	52:18:0000000:419 (52:18:0000000:ЗУ62*)	Нижегородская обл., г. Нижний Новгород, Советский район, по ул.	под автомобильную дорогу общего пользования	Земли населенных пунктов

Условные номера частей земельных участков	Площадь частей земельных участков, кв.м	Кадастровые номера земельных участков	Адрес (описание местоположения) земельных участков	Вид разрешенного использования земельных участков	Категория земель
			Пушкина, от ул.Тимирязева до Изоляторского оврага, участок 2.		
чзу2	287	52:18:0000000:419 (52:18:0000000:3У62*)	Нижегородская обл., г. Нижний Новгород, Советский район, по ул. Пушкина, от ул.Тимирязева до Изоляторского оврага, участок 2.	под автомобильную дорогу общего пользования	Земли населенных пунктов
чзу3	64	52:18:0000000:419 (52:18:0000000:3У62*)	Нижегородская обл., г. Нижний Новгород, Советский район, по ул. Пушкина, от ул.Тимирязева до Изоляторского оврага, участок 2.	под автомобильную дорогу общего пользования	Земли населенных пунктов
чзу4	78	52:18:0000000:13645 (52:18:0000000:3У62*)	Нижегородская обл., г. Нижний Новгород, Советский район, по ул. Пушкина, от Изоляторского оврага до ул. Бекетова, участок №3.	Под автомобильной дорогой общего пользования	Земли населенных пунктов
чзу5	88	52:18:0000000:13645 (52:18:0000000:3У62*)	Нижегородская обл., г. Нижний Новгород, Советский район, по ул. Пушкина, от Изоляторского оврага до ул. Бекетова, участок №3.	Под автомобильной дорогой общего пользования	Земли населенных пунктов
чзу6	29	52:18:0000000:13646 (52:18:0000000:3У62*)	Нижегородская обл., г. Нижний Новгород, Советский район, по ул. Пушкина, от Изоляторского оврага до ул. Бекетова, участок №3.	Под строительство кабельной линии электроснабжения по ул. Пушкина, от Изоляторского оврага до ул. Бекетова в Советском районе города Нижнего Новгорода	Земли населенных пунктов
чзу7	4	52:18:0000000:13647 (52:18:0000000:3У62*)	Нижегородская обл., г. Нижний Новгород, Советский район, по ул. Пушкина, от Изоляторского оврага до ул. Бекетова	Под автомобильной дорогой общего пользования	Земли населенных пунктов
чзу8	53	52:18:0070050:63	Нижегородская обл., г. Нижний Новгород, Советский район, ул. Пушкина, дом 21, 21А, 23	под многоквартирные дома	Земли населенных пунктов
чзу9	2	52:18:0070170:8	Нижегородская обл., г. Нижний Новгород, Советский район, ул. Пушкина, дом 38	Под многоквартирный дом	Земли населенных пунктов

Условные номера частей земельных участков	Площадь частей земельных участков, кв.м	Кадастровые номера земельных участков	Адрес (описание местоположения) земельных участков	Вид разрешенного использования земельных участков	Категория земель
чзу10	14	52:18:0000000:13657 (52:18:0000000:ЗУ62*)	Нижегородская обл., г. Нижний Новгород, Советский район, ул. Бекетова	под строительство кабельной линии электроснабжения по ул. Бекетова в Советском районе города Нижнего Новгорода	Земли населенных пунктов
чзу11	28	52:18:0000000:13658 (52:18:0000000:ЗУ62*)	Нижегородская обл., г. Нижний Новгород, Советский район, ул. Бекетова	под автомобильную дорогу общего пользования	Земли населенных пунктов
чзу12	80	52:18:0000000:13658 (52:18:0000000:ЗУ62*)	Нижегородская обл., г. Нижний Новгород, Советский район, ул. Бекетова	под автомобильную дорогу общего пользования	Земли населенных пунктов

* - земельный участок, образуемый в рамках документации по планировке территории для реализации объекта «Модернизация трамвайной сети».

Пользование формируемыми частями земельных участков предусмотрено на основании заключения договоров аренды, субаренды, установления публичных сервитутов или иных форм пользования, предусмотренных земельным законодательством Российской Федерации.

Перечень и сведения об участках, необходимых на период строительства линейного объекта, расположенных на землях, государственная собственность на которые не разграничена

Условный номер участка	Площадь участка	Кадастровый номер квартала	Адрес (местоположение)
1	13	52:18:0070052	Российская Федерация, Нижегородская область, г. Нижний Новгород, Советский район, ул. Пушкина
2	18	52:18:0070050	
3	76	52:18:0070052	
4	45	52:18:0070052	

Пользование данными участками предусмотрено в соответствии с подпунктом 3 пункта 1 статьи 39³³ Земельного Кодекса Российской Федерации.

Перечень существующих земельных участков, на которых линейный объект может быть размещен на условиях публичного сервитута, в границах зоны планируемого размещения линейного объекта (временный отвод) в целях строительства инженерных сетей (ливневой канализации и наружного освещения)

Кадастровые номера земельных участков	Адрес (описание местоположения) земельных участков	Перечень и адреса объектов капитального строительства на земельных участках (по сведениям ЕГРН)	Условные номера публичных сервитутов
52:18:0000000:419 (52:18:0000000:3У62*)	Нижегородская обл., г. Нижний Новгород, Советский район, по ул. Пушкина, от ул. Тимирязева до Изоляторского оврага, участок 2	<p>52:18:0000000:14984/Кабельная линия 10 кВт от ПС "Свердловская" до РТП-13 (по генплану) к "Застройке жилого квартала в границах улиц Студенческая, Окский съезд, проспект Гагарина в Советском районе г. Н. Новгорода"/Российская Федерация, Нижегородская область, город Нижний Новгород, Советский район, от дома №21 Г по пр. Гагарина, по пр. Гагарина, по ул. Ветеринарная, ул. Чачиной, пер. Ломоносова, до д. №12 по ул. Ломоносова</p> <p>52:18:0000000:8645/Сооруж.ком.хоз-ва (сооруж.канализ.)-канализ.линии от домов № №14,16,17,18,20 по пр.Гагарина, от д.№2 по ул.Ветеринарная, от домов № №12,17 по ул.Кулибина,от домов № №3,4,6А,17,17А по ул.Студенческая, канализ.лин. от адм.зд. по ул.Студенческая, дом № 15, канализ.линии d=200 по ул. Студенческая, по ул Ветеринарная, по ул.Пушкина/Нижегородская область, г</p>	1(1), 1(2)

Кадастровые номера земельных участков	Адрес (описание местоположения) земельных участков	Перечень и адреса объектов капитального строительства на земельных участках (по сведениям ЕГРН)	Условные номера публичных сервитутов
		<p>Нижний Новгород, проспект Гагарина, ул.Ветеринарная, ул.Кулибина, ул.Студенческая, ул.Пушкина</p> <p>52:18:0000000:9196/Сооружение коммунального хозяйства (сооружение канализации) – канализационные линии от домов №№25,27,29,29А,31,33,35,37 по ул.Пушкина, от домов №№30,32,36,38,40 по проспекту Гагарина, от домов №№1,1А,1Б,2,2А,2Б,5 по ул.Светлогорская, канализационная линия d=300 вдоль проспекта Гагарина, канализационная линия d=200-350 вдоль ул. Артельная/обл. Нижегородкая, г. Нижний Новгород, канализационные линии от домов №№25,27,29,29а,31,33,35,37 по ул. Пушкина, от домов №№30,32,36,38,40 по проспекту Гагарина, от домов №№1,1а,1б,2,2а,2б,5 по ул. Светлогорская, канализационная линия d=300 вдоль проспекта Гагарина, канализационная линия d=200-350 вдоль ул. Артельная</p> <p>52:18:0000000:15185/Кабельная линия 10 кВт от ПС "Свердловская" по ул. Ломоносова до торца дома №21 по пр. Гагарина/Российская Федерация, Нижегородская область, г. Нижний Новгород, Советский район, от дома №21 по пр. Гагарина, по ул. Ветеринарная, ул. Чачиной, пер. Ломоносова, до д. №12 по ул. Ломоносова</p> <p>52:18:0070036:1152/Подземный, надземный газопровод давлением до 0,3 МПа от точки присоединения к распределительному газопроводу до объекта по адресу: г. Нижний Новгород, ул. Оранжевая 1-я, д. 11 (3095 УЕЗ-Л)/Российская Федерация, Нижегородская область, г. Нижний Новгород, ул. Оранжевая 1-я, д. 11</p> <p>52:18:0070054:125/Водопроводная линия/Нижегородская обл, г Нижний Новгород, Советский район, водопроводная линия на колонку в районе административного здания по ул.Пушкина, дом № 34 (территория Бугровского кладбища) ВК-К1</p>	

Кадастровые номера земельных участков	Адрес (описание местоположения) земельных участков	Перечень и адреса объектов капитального строительства на земельных участках (по сведениям ЕГРН)	Условные номера публичных сервитутов
		<p>52:18:0000000:15790/Канализационная линия/Нижегородская обл., г. Нижний Новгород, Советский район, от первых смотровых колодцев на выпусках от жилого дома №15 по ул.Пушкина до врезки в канализационную линию Д-200мм по ул.Пушкина</p> <p>52:18:0000000:9746/Сооружения коммунального хозяйства/Нижегородская область, г. Нижний Новгород, водовод d=500 по ул.Пушкина, ул.Кулибина от водовода d=500 по ул.Ветеринарная до ул.Белинского, водопроводная линия d=100 по ул.Цветочная (Советский район) от водопроводной линии d=100 по ул. 1-ая Оранжевая до дома №9 по ул.Цветочная, водовод d=300 по ул.Студенческая и ул.Пушкина от водовода d=300 по проспекту Гагарина до ул.Белинского, водовод d=300 по ул.Белинского (по территории парка Пушкина) от водовода d=500 по ул.Пушкина до водовода d=300 по ул.Студеная, водопроводная линия по ул.Кулибина от водопроводной линии d=100 по ул. 1-ая Оранжевая до водовода d=300 по ул.Тимирязева, водовод d=300 по ул.Кулибина, ул.Белинского от водовода d=500 по ул.Тимирязева до дома №33 по ул.Белинского, водовод d=300 по ул.Тимирязева от водовода d=500 по ул.Тимирязева до водопроводной линии d=225 по ул.Генкиной, водопроводная линия по ул. 1-ая Оранжевая от дома №8А по ул.Кулибина до дома №38 по ул. 1-ая Оранжевая, водопроводная линия на здание ВНС по ул.Тимирязева, дом №3Б, ввод на дом №3А по ул.Тимирязева, водопроводная линия по ул.Кулибина, ул.Студенческая от водопроводной линии d=100 по ул. 1-ая Оранжевая до дома №15 по ул.Пушкина, внутриквартальная водопроводная линия по ул.Студенческая от дома №15 по ул.Пушкина до дома №17 по ул.Кулибина, водопроводная линия на здание ЦТП по ул.Тимирязева, дом №1А, ввод на дом №1 по ул.Тимирязева, напорная водопроводная линия на дом №3 по ул.Тимирязева, на дома №№11,11А.12,15 по ул.Пушкина, ввод на дом №7 по ул.Тимирязева, вводы на дом №3 по</p>	

Кадастровые номера земельных участков	Адрес (описание местоположения) земельных участков	Перечень и адреса объектов капитального строительства на земельных участках (по сведениям ЕГРН)	Условные номера публичных сервитутов
		<p>ул.Студенческая, на дома №8,8А,10,10А,17 по ул.Кулибина, на дома №32А по ул.1-ая Оранжерейная, на дома №№1,2,2А,2Б,6,6А по ул.2-ая Оранжерейная, водопроводная линия d=200 по ул.Тимирязева от водовода d=300 по ул.Тимирязева до дома №17 по ул.Тимирязева, уличная водопроводная линия по переулку Плодовый от Д=500 по ул.Пушкина до дома №12 по переулку Плодовый, вводы на дома №№43, 45 по ул.Белинского, водопроводная линия по ул.Серафимовича</p> <p>52:18:0000000:7688/Сооружение (газопровод, состоящий из 51 ГРП) (сеть газоснабжения). Протяженность: 452583,00 п.м, инвентарный номер: 90733 Адрес (местоположение) объекта: Город НИЖНИЙ НОВГОРОД, Советский, Приокский, Нижегородский районы/Российская Федерация, Нижегородская область, г Нижний Новгород, Советский, Приокский, Нижегородский районы</p>	
52:18:0000000:3У62*	Нижегородская обл., г. Нижний Новгород, ул. Терешковой, Корейской в Приокском районе, ул. Нартова, Пушкина, Кулибина в Советском районе, до ул. Белинского в Нижегородском районе	-	1(3), 1(4), 1(5)
52:18:0000000:13645 (52:18:0000000:3У62*)	Нижегородская обл., г. Нижний Новгород, Советский район, по ул. Пушкина, от Изоляторского оврага до ул. Бекетова, участок №3.	52:18:0000000:14940/Наружные сети канализации к застройке жилого квартала по пр. Гагарина, 60 в Советском районе г. Н. Новгород. 2 этап строительства (Наружные сети канализации, проходящие от дома №8а по ул. Бекетова до дома №38 а по ул. Пушкина)/Российская Федерация, Нижегородская область, г Нижний Новгород, р-н Советский, от дома №8"а" по ул. Бекетова, до дома №38 "а" по ул. Пушкина)	1(6), 1(7), 1(8), 1(9), 1(10), 1(11), 1(12)

Кадастровые номера земельных участков	Адрес (описание местоположения) земельных участков	Перечень и адреса объектов капитального строительства на земельных участках (по сведениям ЕГРН)	Условные номера публичных сервитутов
		<p>52:18:0000000:8096/Сооружения коммунального хозяйства (сооружение канализации)/Российская Федерация, Нижегородская область, г. Нижний Новгород, ул. Пушкина, ул. Бекетова, проспект Гагарина, ул. Красноезвездная, ул. им.Мельникова-Печерского, ул. Нартова, переулок Светлогорский, ул. Косогорная, ул. Светлогорская</p> <p>52:18:0000000:9227/Сооружения коммунального хозяйства/Нижегородская область, г. Нижний Новгород, водопроводные линии по ул.Пушкина, водопроводная линия по ул.им.А.Шорина, водопроводные линии на дома №№10Б, 14А, 14Б, 18, 20, 24, 30А по ул.Бекетова, на дома №№3, 4, 4А, 6, 6А, 8, 11, 12, 13, 14, 16, 16А, 18, 18А, 20, 20А по ул.им.А.Шорина, на дома №№7, 8, 9, 10, 11, 12, 13, 14, 15 по ул.им.Ладыжниковой, на дома №№4, 6 по ул.им.С.Четверикова, на дома №№38, 38А, 39, 39А, 39Б, 39В, 40А, 41, 42, 42А, 43, 43А, 43Б, 43В, 43Г, 44, 45, 45А, 45Б, 45В, 46, 47, 47А, 48, 52, 54 по ул.Пушкина, на здание детского сада №18 по ул.им.А.Шорина, дом №18Б, на административное здание по ул.Пушкина, дом №50, на здание ЦТП "Вузстрой" по ул.Пушкина, дом №41Б, на здание техникума по ул.Пушкина, дом №40</p> <p>52:18:0000000:28573/хозяйственно-питьевой водопровод/Российская Федерация, Нижегородская область, г. Нижний Новгород, ул. Пушкина (I этап строительства)</p> <p>52:18:0000000:7688/Сооружение (газопровод, состоящий из 51 ГРП) (сеть газоснабжения). Протяженность: 452583,00 п.м, инвентарный номер: 90733 Адрес (местоположение) объекта: Город НИЖНИЙ НОВГОРОД, Советский, Приокский, Нижегородский районы/Российская Федерация, Нижегородская область, г. Нижний Новгород, Советский, Приокский, Нижегородский районы</p>	

* - земельный участок, образуемый в рамках документации по планировке территории для реализации объекта «Модернизация трамвайной сети».

Перечень существующих земельных участков, на которых линейный объект может быть размещен на условиях публичного сервитута, в границах зоны планируемого размещения линейных объектов, подлежащих реконструкции в связи с изменением их местоположения, в целях реконструкции инженерных сетей

Кадастровые номера земельных участков	Адрес (описание местоположения) земельных участков	Перечень и адреса объектов капитального строительства на земельных участках (по сведениям ЕГРН)	Условный номер публично-го сервитута
52:18:0000000:419	Нижегородская обл., г. Нижний Новгород, Советский район, по ул. Пушкина, от ул. Тимирязева до Изоляторского оврага, участок 2	<p>52:18:0000000:14984/Кабельная линия 10 кВт от ПС "Свердловская" до РТП-13 (по генплану) к "Застройке жилого квартала в границах улиц Студенческая, Окский съезд, проспект Гагарина в Советском районе г. Н. Новгорода"/Российская Федерация, Нижегородская область, город Нижний Новгород, Советский район, от дома №21 Г по пр. Гагарина, по пр. Гагарина, по ул. Ветеринарная, ул. Чачиной, пер. Ломоносова, до д. №12 по ул. Ломоносова</p> <p>52:18:0000000:8645/Сооруж.ком.хоз-ва (сооруж.канализ.)-канализ.линии от домов № №14,16,17,18,20 по пр.Гагарина, от д.№2 по ул.Ветеринарная, от домов № №12,17 по ул.Кулибина,от домов № №3,4,6А,17,17А по ул.Студенческая, канализ.лин. от адм.зд. по ул. Студенческая, дом № 15, канализ.линии d=200 по ул. Студенческая, по ул Ветеринарная, по ул. Пушкина/Нижегородская область, г Нижний Новгород, проспект Гагарина, ул. Ветеринарная, ул. Кулибина, ул. Студенческая, ул. Пушкина</p> <p>52:18:0000000:9196/Сооружение коммунального хозяйства (сооружение канализации) – канализационные линии от домов №№25,27,29,29А,31,33,35,37 по ул.Пушкина, от домов №№30,32,36,38,40 по проспекту Гагарина, от домов №№1,1А,1Б,2,2А,2Б,5 по ул.Светлогорская, канализационная линия d=300 вдоль проспекта Гагарина, канализационная линия d=200-350 вдоль ул. Артельная/обл. Нижегородкая, г. Нижний Новгород, канализационные</p>	2(1), 2(3), 2(4), 2(5), 2(6)

Кадастровые номера земельных участков	Адрес (описание местоположения) земельных участков	Перечень и адреса объектов капитального строительства на земельных участках (по сведениям ЕГРН)	Условный номер публично-го сервитута
		<p>линии от домов №№ 25,27,29,29а,31,33,35,37 по ул. Пушкина, от домов №№30,32,36,38,40 по проспекту Гагарина, от домов №№1,1а,1б,2,2а,2б,5 по ул. Светлогорская, канализационная линия d=300 вдоль проспекта Гагарина, канализационная линия d=200-350 вдоль ул. Артельная</p> <p>52:18:0000000:15185/Кабельная линия 10 кВт от ПС "Свердловская" по ул. Ломоносова до торца дома №21 по пр. Гагарина/Российская Федерация, Нижегородская область, г. Нижний Новгород, Советский район, от дома №21 по пр. Гагарина, по ул. Ветеринарная, ул. Чачиной, пер. Ломоносова, до д. №12 по ул. Ломоносова</p> <p>52:18:0070036:1152/Подземный, надземный газопровод давлением до 0,3 МПа от точки присоединения к распределительному газопроводу до объекта по адресу: г. Нижний Новгород, ул. Оранжевая 1-я, д. 11 (3095 УЕЗ-Л)/Российская Федерация, Нижегородская область, г. Нижний Новгород, ул. Оранжевая 1-я, д. 11</p> <p>52:18:0070054:125/Водопроводная линия/Нижегородская обл, г Нижний Новгород, Советский район, водопроводная линия на колонку в районе административного здания по ул.Пушкина, дом № 34 (территория Бугровского кладбища) ВК-К1</p> <p>52:18:0000000:15790/Канализационная линия/Нижегородская обл., г. Нижний Новгород, Советский район, от первых смотровых колодцев на выпусках от жилого дома №15 по ул.Пушкина до врезки в канализационную линию Д-200мм по ул.Пушкина</p> <p>52:18:0000000:9746/Сооружения коммунального хозяйства/Нижегородская область, г Нижний Новгород, водовод d=500 по ул.Пушкина, ул.Кулибина от водовода d=500 по ул.Ветеринарная до ул.Белинского, водопроводная линия d=100 по ул.Цветочная (Советский район)</p>	

Кадастровые номера земельных участков	Адрес (описание местоположения) земельных участков	Перечень и адреса объектов капитального строительства на земельных участках (по сведениям ЕГРН)	Условный номер публично-го сервитута
		<p>от водопроводной линии d=100 по ул.1-ая Оранжерейная до дома №9 по ул.Цветочная, водовод d=300 по ул.Студенческая и ул.Пушкина от водовода d=300 по проспекту Гагарина до ул.Белинского, водовод d=300 по ул.Белинского (по территории парка Пушкина) от водовода d=500 по ул.Пушкина до водовода d=300 по ул.Студеная, водопроводная линия по ул.Кулибина от водопроводной линии d=100 по ул. 1-ая Оранжерейная до водовода d=300 по ул.Тимирязева, водовод d=300 по ул.Кулибина, ул.Белинского от водовода d=500 по ул.Тимирязева до дома №33 по ул.Белинского, водовод d=300 по ул.Тимирязева от водовода d=500 по ул.Тимирязева до водопроводной линии d=225 по ул.Генкиной, водопроводная линия по ул.1-ая Оранжерейная от дома №8А по ул.Кулибина до дома №38 по ул.1-ая Оранжерейная, водопроводная линия на здание ВНС по ул.Тимирязева, дом №3Б, ввод на дом №3А по ул.Тимирязева, водопроводная линия по ул.Кулибина, ул.Студенческая от водопроводной линии d=100 по ул.1-ая Оранжерейная до дома №15 по ул.Пушкина, внутриквартальная водопроводная линия по ул.Студенческая от дома №15 по ул.Пушкина до дома №17 по ул.Кулибина, водопроводная линия на здание ЦТП по ул.Тимирязева, дом №1А, ввод на дом №1 по ул.Тимирязева, напорная водопроводная линия на дом №3 по ул.Тимирязева, на дома №№11,11А,12,15 по ул.Пушкина, ввод на дом №7 по ул.Тимирязева, вводы на дом №3 по ул.Студенческая, на дома №8,8А,10,10А,17 по ул.Кулибина, на дома №32А по ул.1-ая Оранжерейная, на дома №№1,2,2А,2Б,6,6А по ул.2-ая Оранжерейная, водопроводная линия d=200 по ул.Тимирязева от водовода d=300 по ул.Тимирязева до дома №17 по ул.Тимирязева , уличная водопроводная линия по переулку Плодовый от Д=500 по ул.Пушкина до дома №12 по переулку Плодовый, вводы на дома №№43, 45 по ул.Белинского, водопроводная линия по ул.Серафимовича</p>	

Кадастровые номера земельных участков	Адрес (описание местоположения) земельных участков	Перечень и адреса объектов капитального строительства на земельных участках (по сведениям ЕГРН)	Условный номер публично-го сервитута
		<p>52:18:0000000:7688/Сооружение (газопровод, состоящий из 51 ГРП) (сеть газоснабжения). Протяженность: 452583,00 п.м, инвентарный номер: 90733 Адрес (местоположение) объекта: Город НИЖНИЙ НОВГОРОД, Советский, Приокский, Нижегородский районы/Российская Федерация, Нижегородская область, г Нижний Новгород, Советский, Приокский, Нижегородский районы</p>	
<p>52:18:0000000:419 (52:18:0000000:3У62*)</p>	<p>Нижегородская обл., г. Нижний Новгород, Советский район, по ул. Пушкина, от ул.Тимирязева до Изоляторского оврага, участок 2</p>	<p>52:18:0000000:14984/Кабельная линия 10 кВт от ПС "Свердловская" до РТП-13 (по генплану) к "Застройке жилого квартала в границах улиц Студенческая, Окский съезд, проспект Гагарина в Советском районе г. Н. Новгорода"/Российская Федерация, Нижегородская область, город Нижний Новгород, Советский район, от дома №21 Г по пр. Гагарина, по пр. Гагарина, по ул. Ветеринарная, ул. Чачиной, пер. Ломоносова, до д. №12 по ул. Ломоносова</p> <p>52:18:0000000:8645/Сооруж.ком.хоз-ва (сооруж.канализ.)-канализ.линии от домов № №14,16,17,18,20 по пр.Гагарина, от д.№2 по ул.Ветеринарная, от домов № №12,17 по ул.Кулибина,от домов № №3,4,6А,17,17А по ул.Студенческая, канализ.лин. от адм.зд. по ул. Студенческая, дом № 15, канализ.линии d=200 по ул. Студенческая, по ул Ветеринарная, по ул. Пушкина/Нижегородская область, г Нижний Новгород, проспект Гагарина, ул.Ветеринарная, ул.Кулибина, ул.Студенческая, ул.Пушкина</p> <p>52:18:0000000:9196/Сооружение коммунального хозяйства (сооружение канализации) – канализационные линии от домов №№25,27,29,29А,31,33,35,37 по ул.Пушкина, от домов №№30,32,36,38,40 по проспекту Гагарина, от домов №№1,1А,1Б,2,2А,2Б,5 по ул.Светлогорская, канализационная линия d=300 вдоль проспекта Гагарина, канализационная линия d=200-350 вдоль ул. Артельная/обл. Нижегородская, г. Нижний Новгород, канализационные</p>	<p>2(2), 2(7), 2(35), 2(36)</p>

Кадастровые номера земельных участков	Адрес (описание местоположения) земельных участков	Перечень и адреса объектов капитального строительства на земельных участках (по сведениям ЕГРН)	Условный номер публично-го сервитута
		<p>линии от домов №№25,27,29,29а,31,33,35,37 по ул. Пушкина, от домов №№30,32,36,38,40 по проспекту Гагарина, от домов №№1,1а,1б,2,2а,2б,5 по ул. Светлогорская, канализационная линия d=300 вдоль проспекта Гагарина, канализационная линия d=200-350 вдоль ул. Артельная</p> <p>52:18:0000000:15185/Кабельная линия 10 кВт от ПС "Свердловская" по ул. Ломоносова до торца дома №21 по пр. Гагарина/ Российской Федерация, Нижегородская область, г. Нижний Новгород, Советский район, от дома №21 по пр. Гагарина, по ул. Ветеринарная, ул. Чачиной, пер. Ломоносова, до д. №12 по ул. Ломоносова</p> <p>52:18:0070036:1152/Подземный, надземный газопровод давлением до 0,3 МПа от точки присоединения к распределительному газопроводу до объекта по адресу: г. Нижний Новгород, ул. Оранжерейная 1-я, д. 11 (3095 УЕЗ-Л)/Российская Федерация, Нижегородская область, г. Нижний Новгород, ул. Оранжерейная 1-я, д. 11</p> <p>52:18:0070054:125/Водопроводная линия/Нижегородская обл, г Нижний Новгород, Советский район, водопроводная линия на колонку в районе административного здания по ул.Пушкина, дом № 34 (территория Бугровского кладбища) ВК-К1</p> <p>52:18:0000000:15790/Канализационная линия/Нижегородская обл., г. Нижний Новгород, Советский район, от первых смотровых колодцев на выпусках от жилого дома №15 по ул.Пушкина до врезки в канализационную линию Д-200мм по ул.Пушкина</p> <p>52:18:0000000:9746/Сооружения коммунального хозяйства/Нижегородская область, г Нижний Новгород, водовод d=500 по ул.Пушкина, ул.Кулибина от водовода d=500 по ул.Ветеринарная до ул.Белинского, водопроводная линия d=100 по ул.Цветочная (Советский район)</p>	

Кадастровые номера земельных участков	Адрес (описание местоположения) земельных участков	Перечень и адреса объектов капитального строительства на земельных участках (по сведениям ЕГРН)	Условный номер публично-го сервитута
		<p>от водопроводной линии d=100 по ул. 1-ая Оранжерейная до дома №9 по ул.Цветочная, водовод d=300 по ул.Студенческая и ул.Пушкина от водовода d=300 по проспекту Гагарина до ул.Белинского, водовод d=300 по ул.Белинского (по территории парка Пушкина) от водовода d=500 по ул.Пушкина до водовода d=300 по ул.Студеная, водопроводная линия по ул.Кулибина от водопроводной линии d=100 по ул. 1-ая Оранжерейная до водовода d=300 по ул.Тимирязева, водовод d=300 по ул.Кулибина, ул.Белинского от водовода d=500 по ул.Тимирязева до дома №33 по ул.Белинского, водовод d=300 по ул.Тимирязева от водовода d=500 по ул.Тимирязева до водопроводной линии d=225 по ул.Генкиной, водопроводная линия по ул. 1-ая Оранжерейная от дома №8А по ул.Кулибина до дома №38 по ул. 1-ая Оранжерейная, водопроводная линия на здание ВНС по ул.Тимирязева, дом №3Б, ввод на дом №3А по ул.Тимирязева, водопроводная линия по ул.Кулибина, ул.Студенческая от водопроводной линии d=100 по ул. 1-ая Оранжерейная до дома №15 по ул.Пушкина, внутриквартальная водопроводная линия по ул.Студенческая от дома №15 по ул.Пушкина до дома №17 по ул.Кулибина, водопроводная линия на здание ЦТП по ул.Тимирязева, дом №1А, ввод на дом №1 по ул.Тимирязева, напорная водопроводная линия на дом №3 по ул.Тимирязева, на дома №№11, 11А, 12, 15 по ул.Пушкина, ввод на дом №7 по ул.Тимирязева, вводы на дом №3 по ул.Студенческая, на дома №8, 8А, 10, 10А, 17 по ул.Кулибина, на дома №32А по ул. 1-ая Оранжерейная, на дома №№1, 2, 2А, 2Б, 6, 6А по ул. 2-ая Оранжерейная, водопроводная линия d=200 по ул.Тимирязева от водовода d=300 по ул.Тимирязева до дома №17 по ул.Тимирязева, уличная водопроводная линия по переулку Плодовый от Д=500 по ул.Пушкина до дома №12 по переулку Плодовый, вводы на дома №№43, 45 по ул.Белинского, водопроводная линия по ул.Серафимовича</p>	

Кадастровые номера земельных участков	Адрес (описание местоположения) земельных участков	Перечень и адреса объектов капитального строительства на земельных участках (по сведениям ЕГРН)	Условный номер публично-го сервитута
		52:18:0000000:7688/Сооружение (газопровод, состоящий из 51 ГРП) (сеть газоснабжения). Протяженность: 452583,00 п.м, инвентарный номер: 90733 Адрес (местоположение) объекта: Город НИЖНИЙ НОВГОРОД, Советский, Приокский, Нижегородский районы/Российская Федерация, Нижегородская область, г Нижний Новгород, Советский, Приокский, Нижегородский районы	
52:18:0070052:72	Нижегородская обл., г. Нижний Новгород, Советский район, ул. Пушкина, дом 34В.	52:18:0070052:80/Многоквартирный дом/Нижегородская обл, г Нижний Новгород, Советский р-н, ул Пушкина, дом 34В	2(6)
52:18:0000000:3У62*	Нижегородская обл., г. Нижний Новгород, ул. Терешковой, Корейской в Приокском районе, ул. Нартова, Пушкина, Кулибина в Советском районе, до ул. Белинского в Нижегородском районе	-	2(9), 2(11), 2(37)
52:18:0000000:13645 (52:18:0000000:3У62*)	Нижегородская обл., г. Нижний Новгород, Советский район, по ул. Пушкина, от Изоляторского оврага до ул. Бекетова, участок №3.	52:18:0000000:14940/Наружные сети канализации к застройке жилого квартала по пр. Гагарина, 60 в Советском районе г. Н. Новгород. 2 этап строительства (Наружные сети канализации, проходящие от дома №8а по ул. Бекетова до дома №38 а по ул. Пушкина)/Российская Федерация, Нижегородская область, г Нижний Новгород, р-н Советский, от дома №8"а" по ул. Бекетова, до дома №38 "а" по ул. Пушкина) 52:18:0000000:8096/Сооружения коммунального хозяйства (сооружение канализации)/Российская Федерация, Нижегородская область, г. Нижний Новгород, ул. Пушкина, ул. Бекетова, проспект Гагарина, ул. Красноезвездная, ул. им.Мельникова-Печерского, ул. Нартова, переулок Светлогорский, ул. Косогорная, ул. Светлогорская 52:18:0000000:9227/Сооружения коммунального хозяйства/Нижегородская	2(13), 2(14), 2(16), 2(19), 2(22), 2(25), 2(28), 2(30), 2(32), 2(38)

Кадастровые номера земельных участков	Адрес (описание местоположения) земельных участков	Перечень и адреса объектов капитального строительства на земельных участках (по сведениям ЕГРН)	Условный номер публично-го сервитута
		<p>область, г Нижний Новгород, водопроводные линии по ул.Пушкина, водопроводная линия по ул.им.А.Шорина, водопроводные линии на дома №№10Б, 14А, 14Б, 18, 20, 24, 30А по ул.Бекетова, на дома №№3, 4, 4А, 6, 6А, 8, 11, 12, 13, 14, 16, 16А, 18, 18А, 20, 20А по ул.им.А.Шорина, на дома №№7, 8, 9, 10, 11, 12, 13, 14, 15 по ул.им.Ладыжникова, на дома №№4, 6 по ул.им.С.Четверикова, на дома №№38, 38А, 39, 39А, 39Б, 39В, 40А, 41, 42, 42А, 43, 43А, 43Б, 43В, 43Г, 44, 45, 45А, 45Б, 45В, 46, 47, 47А, 48, 52, 54 по ул.Пушкина, на здание детского сада №18 по ул.им.А.Шорина, дом №18Б, на административное здание по ул.Пушкина, дом №50, на здание ЦТП "Вузстрой" по ул.Пушкина, дом №41Б, на здание техникума по ул.Пушкина, дом №40</p> <p>52:18:0000000:28573/хозяйственно-питьевой водопровод/Российская Федерация, Нижегородская область, г. Нижний Новгород, ул. Пушкина (I этап строительства)</p> <p>52:18:0000000:7688/Сооружение (газопровод, состоящий из 51 ГРП) (сеть газоснабжения). Протяженность: 452583,00 п.м, инвентарный номер: 90733 Адрес (местоположение) объекта: Город НИЖНИЙ НОВГОРОД, Советский, Приокский, Нижегородский районы/Российская Федерация, Нижегородская область, г Нижний Новгород, Советский, Приокский, Нижегородский районы</p>	
52:18:0000000:13646 (52:18:0000000:3У62*)	Нижегородская обл., г. Нижний Новгород, Советский район, по ул. Пушкина, от Изоляторского оврага до ул. Бекетова, участок №3.	-	2(32)
52:18:0000000:13647 (52:18:0000000:3У62*)	Нижегородская обл., г. Нижний Новгород, Советский район, по ул. Пушкина, от Изоляторского оврага до ул. Бекетова	-	2(32)

Кадастровые номера земельных участков	Адрес (описание местоположения) земельных участков	Перечень и адреса объектов капитального строительства на земельных участках (по сведениям ЕГРН)	Условный номер публично-го сервитута
52:18:0000000:13658 (52:18:0000000:3У62*)	Нижегородская обл., г. Нижний Новгород, Советский район, ул. Бекетова.	<p>52:18:0000000:13601/дождевая канализация/Нижегородская область, г Нижний Новгород, пер. Нартова отвод к предприятиям отвод к школе)</p> <p>52:18:0000000:13648/ливневая канализация/Нижегородская область, г Нижний Новгород, ул Бекетова</p> <p>52:18:0000000:8096/Сооружения коммунального хозяйства (сооружение канализации)/Российская Федерация, Нижегородская область, г. Нижний Новгород, ул. Пушкина, ул. Бекетова, проспект Гагарина, ул. Красноезвездная, ул. им.Мельникова-Печерского, ул. Нартова, переулок Светлогорский, ул. Косогорная, ул. Светлогорская</p> <p>52:18:0000000:9180/Сооружения коммунального хозяйства/Нижегородская область, г Нижний Новгород, водопроводная линия на дом №11 по ул.Бекетова, на дома №№3,3А,5,7,9,11,13,15,17,19,29,31 по ул.Нартова, на здание ВНС по ул.Нартова, дом №31</p> <p>52:18:0000000:9227/Сооружения коммунального хозяйства/Нижегородская область, г Нижний Новгород, водопроводные линии по ул.Пушкина, водопроводная линия по ул.им.А.Шорина, водопроводные линии на дома №№10Б, 14А, 14Б, 18, 20, 24, 30А по ул.Бекетова, на дома №№3, 4, 4А, 6, 6А, 8, 11, 12, 13, 14, 16, 16А, 18, 18А, 20, 20А по ул.им.А.Шорина, на дома №№7, 8, 9, 10, 11, 12, 13, 14, 15 по ул.им.Ладыжниковой, на дома №№4, 6 по ул.им.С.Четверикова, на дома №№38, 38А, 39, 39А, 39Б, 39В, 40А, 41, 42, 42А, 43, 43А, 43Б, 43В, 43Г, 44, 45, 45А, 45Б, 45В, 46, 47, 47А, 48, 52, 54 по ул.Пушкина, на здание детского сада №18 по ул.им.А.Шорина, дом №18Б, на административное здание по ул.Пушкина, дом №50, на здание ЦТП "Вузстрой" по ул.Пушкина, дом №41Б, на здание техникума по ул.Пушкина, дом №40</p> <p>52:18:0000000:9272/Сооружения коммунального хозяйства/Нижегородская</p>	2(32)

Кадастровые номера земельных участков	Адрес (описание местоположения) земельных участков	Перечень и адреса объектов капитального строительства на земельных участках (по сведениям ЕГРН)	Условный номер публично-го сервитута
		<p>область, г Нижний Новгород, водопроводная линия d=250 по ул.Бекетова, ввод на дом №48 по проспекту Гагарина, водопроводная линия на дома №№1А,5,5А,5Б,7,9,11 по ул.Бекетова, на дом №3А по ул.Мельникова-Печёрского, на здание детского сада №59 по ул.Бекетова, дом №7Б</p> <p>52:18:0000000:9545/Сооружения коммунального хозяйства/Нижегородская область, г Нижний Новгород, водовод d=500 по ул. Бекетова от водовода d=500 по проспекту Гагарина до дома №68 по ул. Бекетова, водовод d=500 по ул. Моховая от водовода d=800 по ул. Юбилейная до водовода d=500 по ул. Бекетова</p> <p>52:18:0000000:9603/сооружения коммунального хозяйства/Российская Федерация, Нижегородская область, г Нижний Новгород, водовод d=800-1000 по ул. Бекетова от водовода d=800 по проспекту Гагарина (у территории Слудинской водопроводной станции) до площади Советская</p> <p>52:18:0070171:242/Дорожное покрытие/Нижегородская область, г Нижний Новгород, р-н Советский, ул Бекетова</p> <p>52:18:0070179:814/Сооружение коммунального хозяйства-водопроводная линия d=150 по проезду Светлогорский, водопроводная линия на дома №№4А,4Б,4В,5А по ул. Бекетова/Нижегородская область, г Нижний Новгород, водопроводная линия d=150 по проезду Светлогорский, водопроводная линия на дома №№4А,4Б,4В,5А по ул.Бекетова</p> <p>52:18:0070191:128/Автодорожное покрытие и тротуары/Нижегородская обл, г Нижний Новгород, р-н Советский, ул Бекетова, д 13</p> <p>52:18:0000000:15252/Канализационная линия/Нижегородская обл, г Нижний Новгород, Советский район, от</p>	

Кадастровые номера земельных участков	Адрес (описание местоположения) земельных участков	Перечень и адреса объектов капитального строительства на земельных участках (по сведениям ЕГРН)	Условный номер публично-го сервитута
		<p>смотрового колодца на выпуске от жилого дома №5в по ул.Бекетова до врезки в канализационную линию Д=300 мм, идущую между жилыми домами №5 и №5в по ул.Бекетова</p> <p>52:18:0070191:134/Торговые павильоны/Нижегородская область, г. Нижний Новгород, Советский район, ул Бекетова, на пересечении ул.Бекетова и ул.Нартова</p> <p>52:18:0000000:29437/Подземный газопровод давлением до 0,3 МПа от точки присоединения к распределительному газопроводу до объекта по адресу: г. Нижний Новгород, ул. Пушкина, кад. № 52:18:0070173:253, № 52:18:0070173:254, № 52:18:0070173:255 (Н-1-4437/СТ-С)/Российская Федерация, Нижегородская область, г. Нижний Новгород, ул. Пушкина, кад. № 52:18:0070173:253, № 52:18:0070173:254, № 52:18:0070173:255)</p> <p>52:18:0000000:7688/Сооружение (газопровод, состоящий из 51 ГРП) (сеть газоснабжения). Протяженность: 452583,00 п.м, инвентарный номер: 90733 Адрес (местоположение) объекта: Город НИЖНИЙ НОВГОРОД, Советский, Приокский, Нижегородский районы/Российская Федерация, Нижегородская область, г Нижний Новгород, Советский, Приокский, Нижегородский районы</p>	
52:18:0000000:12356	Нижегородская обл., г. Нижний Новгород, Советский район, от дома № 7 по ул. Красноезвездная до дома № 38 "а" по ул. Пушкина, участок № 5.	<p>52:18:0000000:14940/Наружные сети канализации к застройке жилого квартала по пр. Гагарина, 60 в Советском районе г. Н. Новгород. 2 этап строительства (Наружные сети канализации, проходящие от дома №8а по ул. Бекетова до дома №38 а по ул. Пушкина)/Российская Федерация, Нижегородская область, г Нижний Новгород, р-н Советский, от дома №8"а" по ул. Бекетова, до дома №38 "а" по ул. Пушкина</p> <p>52:18:0000000:8096/Сооружения коммунального хозяйства (сооружение канализации)/Российская Федерация, Нижегородская область, г. Нижний</p>	2(15)

Кадастровые номера земельных участков	Адрес (описание местоположения) земельных участков	Перечень и адреса объектов капитального строительства на земельных участках (по сведениям ЕГРН)	Условный номер публично-го сервитута
		<p>Новгород, ул. Пушкина, ул. Бекетова, проспект Гагарина, ул. Краснозвездная, ул. им.Мельникова-Печерского, ул. Нартова, переулок Светлогорский, ул. Косогорная, ул. Светлогорская</p> <p>52:18:0000000:29437/Подземный газопровод давлением до 0,3 МПа от точки присоединения к распределительному газопроводу до объекта по адресу: г. Нижний Новгород, ул. Пушкина, кад. № 52:18:0070173:253, № 52:18:0070173:254, № 52:18:0070173:255 (Н-1-4437/СТ-С)/Российская Федерация, Нижегородская область, г. Нижний Новгород, ул. Пушкина, кад. № 52:18:0070173:253, № 52:18:0070173:254, № 52:18:0070173:255)</p> <p>52:18:0000000:7688/Сооружение (газопровод, состоящий из 51 ГРП) (сеть газоснабжения). Протяженность: 452583,00 п.м, инвентарный номер: 90733 Адрес (местоположение) объекта: Город НИЖНИЙ НОВГОРОД, Советский, Приокский, Нижегородский районы/Российская Федерация, Нижегородская область, г. Нижний Новгород, Советский, Приокский, Нижегородский районы</p>	
52:18:0070170:6	Нижегородская обл., г. Нижний Новгород, Советский район, ул. Пушкина, 40	52:18:0070170:47/нежилое строение/Нижегородская область, Нижний Новгород, Советский р-н, ул Пушкина, д.40	2(17)
52:18:0000000:12352	Нижегородская обл., г. Нижний Новгород, Советский район, от дома № 7 по ул. Краснозвездная до дома № 38 "а" по ул. Пушкина, участок № 6.	<p>52:18:0000000:14940/Наружные сети канализации к застройке жилого квартала по пр. Гагарина, 60 в Советском районе г. Н. Новгород. 2 этап строительства (Наружные сети канализации, проходящие от дома №8а по ул. Бекетова до дома №38 а по ул. Пушкина)/Российская Федерация, Нижегородская область, г. Нижний Новгород, р-н Советский, от дома №8"а" по ул. Бекетова, до дома №38 "а" по ул. Пушкина</p> <p>52:18:0000000:28573/хозяйственно-питьевой водопровод/Российская Федерация, Нижегородская область, г. Нижний Новгород, ул. Пушкина (I этап строительства)</p>	2(17)

Кадастровые номера земельных участков	Адрес (описание местоположения) земельных участков	Перечень и адреса объектов капитального строительства на земельных участках (по сведениям ЕГРН)	Условный номер публично-го сервитута
		52:18:0000000:7688/Сооружение (газопровод, состоящий из 51 ГРП) (сеть газоснабжения). Протяженность: 452583,00 п.м, инвентарный номер: 90733 Адрес (местоположение) объекта: Город НИЖНИЙ НОВГОРОД, Советский, Приокский, Нижегородский районы/Российская Федерация, Нижегородская область, г Нижний Новгород, Советский, Приокский, Нижегородский районы	
52:18:0070171:65	Нижегородская обл., г. Нижний Новгород, Советский район, ул. Пушкина, дом 42.	52:18:0070171:86/Многоквартирный дом/Нижегородская обл, г Нижний Новгород, Советский район, ул Пушкина, дом 42 52:18:0000000:7688/Сооружение (газопровод, состоящий из 51 ГРП) (сеть газоснабжения). Протяженность: 452583,00 п.м, инвентарный номер: 90733 Адрес (местоположение) объекта: Город НИЖНИЙ НОВГОРОД, Советский, Приокский, Нижегородский районы/Российская Федерация, Нижегородская область, г Нижний Новгород, Советский, Приокский, Нижегородский районы	2(17)
52:18:0070171:59	Нижегородская обл., г. Нижний Новгород, Советский район, ул. Пушкина, дом 44	52:18:0070171:494/Сооружение/Нижегородская область, г Нижний Новгород, от ТП 4198 к жилому дому по улице Пушкина 44 52:18:0070171:76/Многоквартирный дом/Нижегородская обл, г Нижний Новгород, Советский р-н, ул Пушкина, дом 44 52:18:0000000:7688/Сооружение (газопровод, состоящий из 51 ГРП) (сеть газоснабжения). Протяженность: 452583,00 п.м, инвентарный номер: 90733 Адрес (местоположение) объекта: Город НИЖНИЙ НОВГОРОД, Советский, Приокский, Нижегородский районы/Российская Федерация, Нижегородская область, г Нижний Новгород, Советский, Приокский, Нижегородский районы	2(17)

Кадастровые номера земельных участков	Адрес (описание местоположения) земельных участков	Перечень и адреса объектов капитального строительства на земельных участках (по сведениям ЕГРН)	Условный номер публично-го сервитута
52:18:0070172:70	Нижегородская обл., г. Нижний Новгород, Советский район, ул. Пушкина, дом 45	<p>52:18:0070172:81/Многоквартирный дом/Нижегородская обл, г Нижний Новгород, р-н Советский, ул Пушкина, дом 45</p> <p>52:18:0070172:620/Сооружение/Нижегородская область, г Нижний Новгород, от ТП 4280 к жилому дому по улице Пушкина 45</p> <p>52:18:0000000:7688/Сооружение (газопровод, состоящий из 51 ГРП) (сеть газоснабжения). Протяженность: 452583,00 п.м, инвентарный номер: 90733 Адрес (местоположение) объекта: Город НИЖНИЙ НОВГОРОД, Советский, Приокский, Нижегородский районы/Российская Федерация, Нижегородская область, г Нижний Новгород, Советский, Приокский, Нижегородский районы</p>	2(24)
52:18:0070172:57	Нижегородская обл., г. Нижний Новгород, Советский район, ул. Бекетова, дом 18.	<p>52:18:0070172:618/КЛ, АБЛ/Нижегородская область, г Нижний Новгород, от ТП 4389 к жилому дому по улице Бекетова 16</p> <p>52:18:0070172:97/Многоквартирный дом/Российская Федерация , Нижегородская обл, городской округ город Нижний Новгород , г Нижний Новгород, ул Бекетова, д. 18</p> <p>52:18:0000000:13239/Квартальная теплотрасса отопления от кот. НТЦ, 1 очередь (ТК-112_к2)/Нижегородская область, г Нижний Новгород, Советский район, от ТК-112_к2 у д. 15 по ул. Ладыжникова до д. 6, 6а по ул. Шорина, д. 47, 47а, 50, 52 по ул. Пушкина, д. 5, 5а, 5б, 7, 7а (д/с № 145), 7б (д/с № 59), 9, 11/1, 14 по ул. Бекетова, 3, 3а, 5, 7, 9 по ул. Нартова, 1, 4, 5, 8, 9 по ул. Мельникова-Печерского; до ТК-112_к20 у д. 17 (проходная КПП) по ул. Красноезвездная)</p> <p>52:18:0000000:8096/Сооружения коммунального хозяйства (сооружение канализации)/Российская Федерация, Нижегородская область, г. Нижний Новгород, ул. Пушкина, ул. Бекетова, проспект Гагарина, ул. Красноезвездная, ул. им.Мельникова-Печерского, ул.</p>	2(27), 2(33)

Кадастровые номера земельных участков	Адрес (описание местоположения) земельных участков	Перечень и адреса объектов капитального строительства на земельных участках (по сведениям ЕГРН)	Условный номер публично-го сервитута
		Нартова, переулок Светлогорский, ул. Косогорная, ул. Светлогорская 52:18:0070172:629/КЛ/Нижегородская область, г Нижний Новгород, от ТП 4389 к жилому дому по улице Бекетова 14	
52:18:0070171:58	Нижегородская обл., г. Нижний Новгород, Советский район, ул. Пушкина, дом 46	52:18:0070171:495/СООРУЖЕНИЕ/Нижегородская область, г Нижний Новгород, от ТП 4198 к жилому дому по улице Пушкина 46 52:18:0070171:77/Многоквартирный дом/Нижегородская область, г Нижний Новгород, р-н Советский, ул Пушкина, д 46 52:18:0070171:1126/Квартальная теплотрасса отопления от кот. ул.Ветеринарная, 5/-	2(20)
52:18:0070171:63	Нижегородская обл., г. Нижний Новгород, Советский район, ул. Пушкина, дом 48	52:18:0070171:492/Сооружение/Нижегородская область, г Нижний Новгород, от ТП 4308 к жилому дому по улице Пушкина 48 52:18:0070171:88/Многоквартирный дом/Нижегородская область, г Нижний Новгород, р-н Советский, ул Пушкина, д 48 52:18:0070171:1126/Квартальная теплотрасса отопления от кот. ул.Ветеринарная, 5/-	2(20)
52:18:0070171:52	Нижегородская обл., г. Нижний Новгород, Советский район, ул. Пушкина, дом 50	52:18:0070171:84/Здание (многоквартирный дом) признано аварийным и подлежащим сносу или реконструкции/Нижегородская обл, г Нижний Новгород, р-н Советский, ул Пушкина, д 50 52:18:0000000:13239/Квартальная теплотрасса отопления от кот. НТЦ, 1 очередь (ТК-112_к2)/Нижегородская область, г Нижний Новгород, Советский район, от ТК-112_к2 у д. 15 по ул. Ладыжникова до д. 6, 6а по ул. Шорина, д. 47, 47а, 50, 52 по ул. Пушкина, д. 5, 5а, 5б, 7, 7а (д/с № 145), 7б (д/с № 59), 9, 11/1, 14 по ул. Бекетова, 3, 3а, 5, 7, 9 по ул. Нартова, 1, 4, 5, 8, 9 по ул. Мельникова-Печерского; до ТК-112_к20 у д. 17 (проходная КПП) по ул. Красноезвездная	2(23), 2(26)

Кадастровые номера земельных участков	Адрес (описание местоположения) земельных участков	Перечень и адреса объектов капитального строительства на земельных участках (по сведениям ЕГРН)	Условный номер публично-го сервитута
		52:18:0070171:1126/Квартальная теплотрасса отопления от кот. ул.Ветеринарная, 5/-	
52:18:0070171:51	Нижегородская обл., г. Нижний Новгород, Советский район, ул. Пушкина, дом 52.	52:18:0070171:493/Сооружение/Нижегородская область, г Нижний Новгород, от ТП 4308 к жилому дому по улице Пушкина 52 52:18:0070171:78/Многоквартирный дом/Нижегородская область, г Нижний Новгород, р-н Советский, ул Пушкина, д 52 52:18:0000000:13239/Квартальная теплотрасса отопления от кот. НТЦ, 1 очередь (ТК-112_к2)/Нижегородская область, г Нижний Новгород, Советский район, от ТК-112_к2 у д. 15 по ул. Ладыжникова до д. 6, 6а по ул. Шорина, д. 47, 47а, 50, 52 по ул. Пушкина, д. 5, 5а, 5б, 7, 7а (д/с № 145), 7б (д/с № 59), 9, 11/1, 14 по ул. Бекетова, 3, 3а, 5, 7, 9 по ул. Нартова, 1, 4, 5, 8, 9 по ул. Мельникова-Печерского; до ТК-112_к20 у д. 17 (проходная КПП) по ул. Краснозвездная	2(26)
52:18:0070171:54	Нижегородская обл., г. Нижний Новгород, Советский район, ул. Пушкина, дом 54.	52:18:0070000:25/Многоквартирный дом/Нижегородская область, Нижний Новгород г, Советский р-н, ул Пушкина, д.54	2(29), 2(31)
52:18:0070171:67	Нижегородская обл., г. Нижний Новгород, Советский район, ул. Бекетова, дом 20.	52:18:0070171:93/Многоквартирный дом/Российская Федерация , Нижегородская обл, городской округ город Нижний Новгород , г Нижний Новгород, ул Бекетова, д. 20	2(34)

* - земельный участок, образуемый в рамках документации по планировке территории для реализации объекта «Модернизация трамвайной сети».

Установление публичных сервитутов в целях строительства инженерных сетей (ливневой канализации и наружного освещения) и реконструкции инженерных сетей в связи с размещением линейного объекта предусмотрено в соответствии с пунктом 1 статьи 39³⁷ Земельного Кодекса Российской Федерации.

*Перечень координат характерных точек границ образуемых земельных участков
(система координат – МСК-52)*

Номер характерной точки	Координаты, м	
	X	Y
52:18:0000000:3У1		
н1	526929,90	2215605,61
н2	526935,58	2215606,48
н3	526934,73	2215608,74
н4	526933,42	2215611,66
н5	526919,59	2215626,14
н6	526918,94	2215626,97
н7	526918,37	2215627,86
н8	526917,90	2215628,79
н9	526917,52	2215629,76
н10	526917,24	2215630,78
н11	526917,04	2215632,04
н12	526916,85	2215634,03
н13	526913,58	2215667,39
н14	526909,07	2215669,95
н15	526903,55	2215672,83
н16	526897,69	2215675,65
н17	526891,72	2215678,27
н18	526884,21	2215681,23
н19	526876,58	2215683,87
н20	526868,85	2215686,18
н21	526861,02	2215688,16
н22	526804,81	2215701,08
н23	526802,97	2215688,64
н24	526800,67	2215688,75
н25	526793,76	2215694,73
н26	526697,48	2215717,97
н27	526701,81	2215716,44
н28	526778,12	2215698,03
н29	526777,84	2215696,03
н30	526785,98	2215694,11
н31	526806,34	2215685,87
н32	526804,21	2215677,89
н33	526839,28	2215665,84
н34	526866,76	2215659,95
н35	526913,56	2215621,53
н1	526929,90	2215605,61
52:18:0000000:3У2		
н36	526862,54	2215762,69

Номер характерной точки	Координаты, м	
	X	Y
н37	526851,12	2215751,01
н38	526846,44	2215746,19
н39	526832,57	2215726,82
н40	526831,74	2215727,26
н41	526839,57	2215738,32
н42	526845,66	2215746,83
н43	526861,70	2215763,27
н44	526872,57	2215785,68
н45	526869,15	2215787,81
н46	526858,39	2215765,60
н47	526842,59	2215749,41
н48	526830,33	2215732,29
н49	526813,32	2215734,23
н50	526809,87	2215725,30
н51	526800,93	2215728,90
н52	526795,21	2215749,64
н53	526789,40	2215737,78
н54	526793,85	2215722,60
н55	526778,55	2215724,73
н56	526778,39	2215724,16
н57	526807,20	2215717,20
н58	526805,76	2215707,43
н59	526829,31	2215702,02
н60	526863,47	2215694,16
н61	526870,46	2215692,42
н62	526877,37	2215690,41
н63	526884,20	2215688,15
н64	526887,58	2215686,93
н65	526890,94	2215685,64
н66	526897,62	2215682,86
н67	526900,89	2215681,39
н68	526904,16	2215679,84
н69	526907,37	2215678,25
н70	526910,56	2215676,59
н71	526912,80	2215675,38
н72	526910,04	2215703,44
н73	526907,54	2215728,11
н74	526907,10	2215730,21
н75	526906,53	2215732,20

Номер характерной точки	Координаты, м	
	X	Y
н76	526905,21	2215735,55
н77	526904,20	2215737,51
н78	526903,18	2215739,20
н79	526901,56	2215741,44
н80	526873,31	2215776,87
н81	526872,46	2215779,15
н82	526872,13	2215780,65
н83	526871,95	2215782,12
н36	526862,54	2215762,69
52:18:0000000:3У3		
н84	527019,27	2215575,76
н85	527018,49	2215575,94
н86	527014,42	2215577,23
н87	527009,57	2215579,27
н88	527007,19	2215580,49
н89	527004,93	2215581,80
н90	527002,94	2215583,08
н91	527001,49	2215584,09
н92	526999,34	2215585,74
н93	526997,61	2215587,20
н94	526995,87	2215588,79
н95	526992,63	2215592,04
н96	526989,56	2215595,40
н97	526986,59	2215598,80
н98	526974,23	2215613,07
н99	526961,63	2215627,63
н100	526957,00	2215632,78
н101	526952,19	2215637,76
н102	526947,15	2215642,60
н103	526941,93	2215647,26
н104	526933,92	2215653,77
н105	526924,85	2215660,33
н106	526919,72	2215663,69
н107	526914,64	2215666,78
н108	526918,04	2215632,14
н109	526918,22	2215630,99
н110	526918,47	2215630,08
н111	526918,81	2215629,20
н112	526919,25	2215628,34
н113	526919,76	2215627,54
н114	526920,28	2215626,88
н115	526921,88	2215625,18

Номер характерной точки	Координаты, м	
	X	Y
н116	526934,14	2215612,35
н117	526935,20	2215610,70
н118	526935,48	2215609,63
н119	526936,12	2215607,99
н120	526936,72	2215606,65
н121	526942,47	2215607,52
н122	526995,60	2215553,77
н123	527001,00	2215554,65
н124	527007,69	2215554,81
н125	527013,40	2215552,79
н126	527017,19	2215549,25
н127	527019,77	2215547,67
н84	527019,27	2215575,76
52:18:0000000:3У4		
н128	527087,48	2215583,51
н129	527017,07	2215590,20
н130	527013,04	2215593,40
н131	527011,36	2215597,39
н132	527012,04	2215605,49
н133	527004,51	2215608,53
н134	527003,10	2215605,40
н135	526997,75	2215604,90
н136	526984,91	2215619,89
н137	526970,36	2215636,57
н138	526959,39	2215649,01
н139	526956,72	2215651,92
н140	526954,29	2215654,36
н141	526947,48	2215660,31
н142	526944,49	2215664,54
н143	526939,06	2215671,23
н144	526930,39	2215680,78
н145	526930,14	2215684,93
н146	526925,01	2215688,99
н147	526922,28	2215691,31
н148	526915,64	2215720,78
н149	526919,21	2215729,86
н150	526919,21	2215736,53
н151	526899,58	2215766,58
н152	526892,44	2215765,97
н153	526894,15	2215771,15
н154	526882,93	2215776,86
н155	526875,09	2215784,12

Номер характерной точки	Координаты, м	
	X	Y
н156	526873,42	2215785,16
н157	526873,08	2215783,21
н158	526873,05	2215781,48
н159	526873,40	2215779,52
н160	526873,97	2215777,65
н161	526902,32	2215742,09
н162	526904,02	2215739,74
н163	526905,09	2215737,97
н164	526906,13	2215735,94
н165	526906,77	2215734,46
н166	526907,49	2215732,48
н167	526908,07	2215730,45
н168	526908,53	2215728,27
н169	526908,96	2215724,74
н170	526911,00	2215703,91
н171	526913,86	2215674,80
н172	526916,83	2215673,11
н173	526920,29	2215671,06
н174	526922,01	2215670,00
н175	526923,71	2215668,93
н176	526927,09	2215666,73
н177	526930,42	2215664,46
н178	526933,63	2215662,17
н179	526936,80	2215659,81
н180	526939,92	2215657,39
н181	526942,99	2215654,90
н182	526947,09	2215651,40
н183	526951,10	2215647,80
н184	526954,85	2215644,23
н185	526957,67	2215641,41
н186	526960,44	2215638,53
н187	526965,78	2215632,61
н188	526989,27	2215605,49
н189	526992,21	2215602,11
н190	526995,21	2215598,81
н191	526998,31	2215595,67
н192	527001,57	2215592,73
н193	527006,40	2215589,13
н194	527011,61	2215586,09
н195	527017,12	2215583,65
н196	527019,14	2215583,01
н197	527019,07	2215587,09

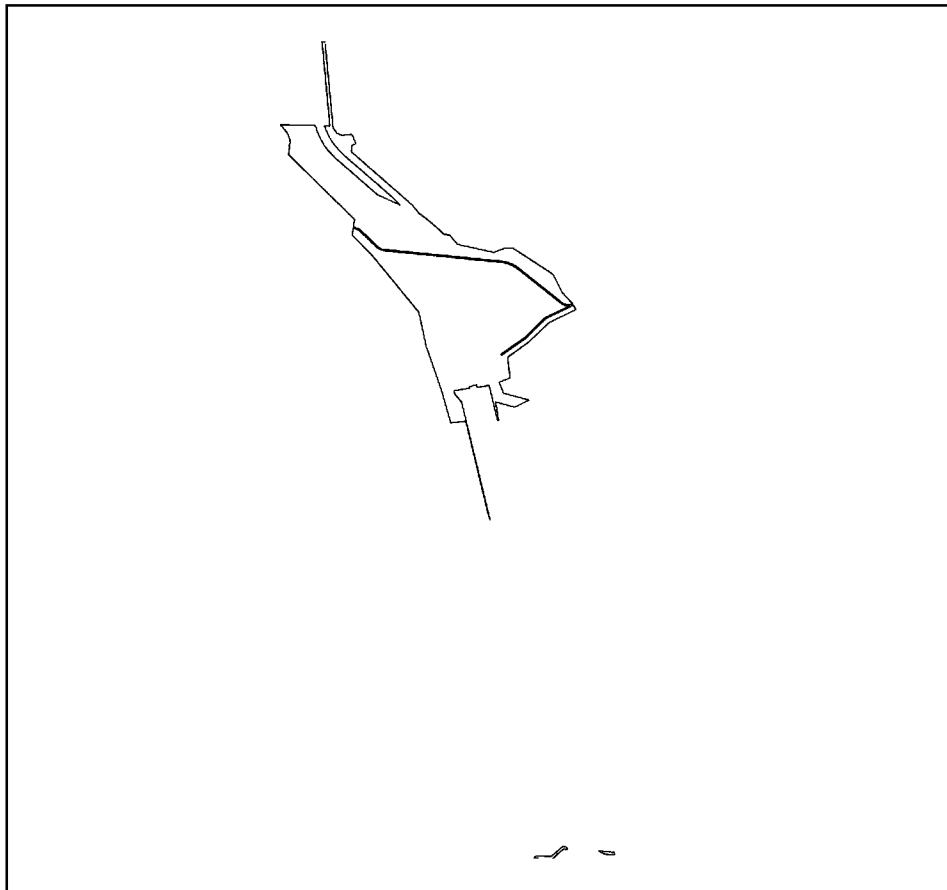
Номер характерной точки	Координаты, м	
	X	Y
н198	527018,85	2215587,11
н199	527018,89	2215587,52
н200	527087,46	2215580,99
н128	527087,48	2215583,51
52:18:0000000:13656:3Y1		
н201	526421,47	2215753,54
н202	526423,42	2215755,19
н203	526423,07	2215767,85
н204	526426,30	2215771,59
н205	526426,39	2215774,74
н206	526421,04	2215768,57
н201	526421,47	2215753,54
52:18:0000000:13657:3Y1		
н207	526427,24	2215806,60
н208	526427,29	2215808,36
н209	526426,18	2215817,73
н210	526426,43	2215818,81
н211	526424,50	2215819,26
н212	526424,16	2215817,85
н213	526425,01	2215810,65
н214	526426,29	2215808,09
н207	526427,24	2215806,60
52:18:0070053:12:3Y1		
н215	526897,82	2215769,28
н216	526894,15	2215771,15
н217	526892,44	2215765,97
н218	526899,58	2215766,58
н215	526897,82	2215769,28
52:18:0070173:256:3Y1		
н219	526806,34	2215685,87
н220	526785,98	2215694,11
н221	526777,84	2215696,03
н222	526776,42	2215685,87
н223	526804,21	2215677,89
н219	526806,34	2215685,87
52:18:0000000:13646:3Y1(1)		
н224	526426,30	2215771,59
н225	526431,00	2215777,01
н226	526430,60	2215780,42
н227	526428,56	2215780,62
н228	526428,91	2215777,65
н229	526426,39	2215774,74

Номер характерной точки	Координаты, м	
	X	Y
н224	526426,30	2215771,59
52:18:0000000:13646:3У1(2)		
н230	526427,56	2215806,10
н231	526427,29	2215808,36
н232	526427,24	2215806,59
н230	526427,56	2215806,10
52:18:0000000:3У5		
н233	526927,09	2215666,73
н234	526930,42	2215664,46
н235	526933,63	2215662,17
н236	526936,80	2215659,81
н237	526939,92	2215657,39
н238	526942,99	2215654,90
н239	526947,09	2215651,40
н240	526951,10	2215647,80
н241	526954,51	2215644,55
н242	526962,92	2215626,14
н243	526961,63	2215627,63
н244	526957,00	2215632,78
н245	526952,19	2215637,76
н246	526947,15	2215642,60
н247	526941,93	2215647,26
н248	526933,92	2215653,77
н249	526924,85	2215660,33
н250	526919,72	2215663,69
н251	526914,64	2215666,78
н252	526913,86	2215674,80
н253	526916,83	2215673,11
н254	526920,29	2215671,06

Номер характерной точки	Координаты, м	
	X	Y
н255	526922,01	2215670,00
н256	526923,71	2215668,93
н233	526927,09	2215666,73
52:18:0000000:3У6		
н257	526904,16	2215679,84
н258	526907,37	2215678,25
н259	526910,56	2215676,59
н260	526912,80	2215675,38
н261	526913,58	2215667,39
н262	526909,07	2215669,95
н263	526903,55	2215672,83
н264	526897,69	2215675,65
н265	526891,72	2215678,27
н266	526884,21	2215681,23
н267	526876,58	2215683,87
н268	526868,85	2215686,18
н269	526861,02	2215688,16
н270	526806,24	2215700,76
н271	526807,68	2215706,99
н272	526863,47	2215694,16
н273	526870,46	2215692,42
н274	526877,37	2215690,41
н275	526884,20	2215688,15
н276	526887,58	2215686,93
н277	526890,94	2215685,64
н278	526897,62	2215682,86
н279	526900,89	2215681,39
н257	526904,16	2215679,84

VII. Сведения о границах территории, в отношении которой утвержден проект межевания

Границы территории, в отношении которой утвержден проект межевания



Перечень координат характерных точек границ территории, в отношении которой утвержден проект межевания (система координат МСК 52)

Номер характерной точки	Координаты, м	
	X	Y
1	526427,56	2215806,10
2	526427,29	2215808,36
3	526426,18	2215817,73
4	526426,43	2215818,81
5	526424,50	2215819,26
6	526424,16	2215817,85
7	526425,01	2215810,65
8	526426,29	2215808,09
9	526427,24	2215806,59
1	526427,56	2215806,10
10	526423,42	2215755,19

Номер характерной точки	Координаты, м	
	X	Y
11	526423,07	2215767,85
12	526426,30	2215771,59
13	526431,00	2215777,01
14	526430,60	2215780,42
15	526428,56	2215780,62
16	526428,91	2215777,65
17	526426,39	2215774,74
18	526421,04	2215768,57
19	526421,47	2215753,54
10	526423,42	2215755,19
20	526954,51	2215644,55

Номер характерной точки	Координаты, м	
	X	Y
21	526954,85	2215644,23
22	526957,67	2215641,41
23	526960,44	2215638,53
24	526965,78	2215632,61
25	526989,27	2215605,49
26	526992,21	2215602,11
27	526995,21	2215598,81
28	526998,31	2215595,67
29	527001,57	2215592,73
30	527006,40	2215589,13
31	527011,61	2215586,09
32	527017,12	2215583,65
33	527019,14	2215583,01
34	527019,07	2215587,09
35	527018,85	2215587,11
36	527018,89	2215587,52
37	527087,46	2215580,99
38	527087,48	2215583,51
39	527017,07	2215590,20
40	527013,04	2215593,40
41	527011,36	2215597,39
42	527012,04	2215605,49
43	527004,51	2215608,53
44	527003,10	2215605,40
45	526997,75	2215604,90
46	526984,91	2215619,89
47	526970,36	2215636,57
48	526959,39	2215649,01
49	526956,72	2215651,92
50	526954,29	2215654,36
51	526947,48	2215660,31
52	526944,49	2215664,54
53	526939,06	2215671,23
54	526930,39	2215680,78
55	526930,14	2215684,93
56	526925,01	2215688,99
57	526922,28	2215691,31
58	526915,64	2215720,78
59	526919,21	2215729,86
60	526919,21	2215736,53
61	526899,58	2215766,58
62	526897,82	2215769,28
63	526894,15	2215771,15
64	526882,93	2215776,86
65	526875,09	2215784,12

Номер характерной точки	Координаты, м	
	X	Y
66	526873,42	2215785,16
67	526873,08	2215783,21
68	526873,05	2215781,48
69	526873,40	2215779,52
70	526873,97	2215777,65
71	526902,32	2215742,09
72	526904,02	2215739,74
73	526905,09	2215737,97
74	526906,13	2215735,94
75	526906,77	2215734,46
76	526907,49	2215732,48
77	526908,07	2215730,45
78	526908,53	2215728,27
79	526908,96	2215724,74
80	526911,00	2215703,91
81	526913,86	2215674,80
82	526914,64	2215666,78
83	526918,04	2215632,14
84	526918,22	2215630,99
85	526918,47	2215630,08
86	526918,81	2215629,20
87	526919,25	2215628,34
88	526919,76	2215627,54
89	526920,28	2215626,88
90	526921,88	2215625,18
91	526934,14	2215612,35
92	526935,20	2215610,70
93	526935,48	2215609,63
94	526936,12	2215607,99
95	526936,72	2215606,65
96	526942,47	2215607,52
97	526995,60	2215553,77
98	527001,00	2215554,65
99	527007,69	2215554,81
100	527013,40	2215552,79
101	527017,19	2215549,25
102	527019,77	2215547,67
103	527019,27	2215575,76
104	527018,49	2215575,94
105	527014,42	2215577,23
106	527009,57	2215579,27
107	527007,19	2215580,49
108	527004,93	2215581,80
109	527002,94	2215583,08
110	527001,49	2215584,09

Номер характерной точки	Координаты, м	
	X	Y
111	526999,34	2215585,74
112	526997,61	2215587,20
113	526995,87	2215588,79
114	526992,63	2215592,04
115	526989,56	2215595,40
116	526986,59	2215598,80
117	526974,23	2215613,07
118	526962,92	2215626,14
20	526954,51	2215644,55
119	526929,90	2215605,61
120	526935,58	2215606,48
121	526934,73	2215608,74
122	526933,42	2215611,66
123	526919,59	2215626,14
124	526918,94	2215626,97
125	526918,37	2215627,86
126	526917,90	2215628,79
127	526917,52	2215629,76
128	526917,24	2215630,78
129	526917,04	2215632,04
130	526916,85	2215634,03
131	526913,58	2215667,39
132	526912,80	2215675,38
133	526910,04	2215703,44
134	526907,54	2215728,11
135	526907,10	2215730,21
136	526906,53	2215732,20
137	526905,21	2215735,55
138	526904,20	2215737,51
139	526903,18	2215739,20
140	526901,56	2215741,44
141	526873,31	2215776,87
142	526872,46	2215779,15
143	526872,13	2215780,65
144	526871,95	2215782,12
145	526862,54	2215762,69

Номер характерной точки	Координаты, м	
	X	Y
146	526846,44	2215746,19
147	526832,57	2215726,82
148	526831,74	2215727,26
149	526845,66	2215746,83
150	526861,70	2215763,27
151	526872,57	2215785,68
152	526869,15	2215787,81
153	526858,39	2215765,60
154	526842,59	2215749,41
155	526830,33	2215732,29
156	526813,32	2215734,23
157	526809,87	2215725,30
158	526800,93	2215728,90
159	526795,21	2215749,64
160	526789,40	2215737,78
161	526793,85	2215722,60
162	526778,55	2215724,73
163	526778,39	2215724,16
164	526807,20	2215717,20
165	526805,76	2215707,43
166	526807,68	2215706,99
167	526806,24	2215700,76
168	526804,81	2215701,08
169	526802,97	2215688,64
170	526800,67	2215688,75
171	526793,76	2215694,73
172	526697,48	2215717,97
173	526701,81	2215716,44
174	526778,12	2215698,03
175	526777,84	2215696,03
176	526776,42	2215685,87
177	526804,21	2215677,89
178	526839,28	2215665,84
179	526866,76	2215659,95
180	526913,56	2215621,53
119	526929,90	2215605,61