




**Министерство
градостроительной деятельности и развития агломераций
Нижегородской области**



П Р И К А З

07.05.2025

№ 07-01-03/57

г. Нижний Новгород

**Об утверждении изменений в Правила
землепользования и застройки города
Нижнего Новгорода, утвержденные приказом
департамента градостроительной
деятельности и развития агломераций
Нижегородской области от 30 марта 2018 г.
№ 07-01-06/22**

В соответствии со статьями 8², 32, 33 Градостроительного кодекса Российской Федерации, статьей 2¹ Закона Нижегородской области от 23 декабря 2014 г. № 197-3 «О перераспределении отдельных полномочий между органами местного самоуправления муниципальных образований Нижегородской области и органами государственной власти Нижегородской области», пунктом 3.1.10 Положения о министерстве градостроительной деятельности и развития агломераций Нижегородской области, утвержденного постановлением Правительства Нижегородской области от 16 апреля 2020 г. № 308, приказом министерства градостроительной деятельности и развития агломераций Нижегородской области от 14 февраля 2025 г. № 07-01-02/04 «О подготовке проекта о внесении изменений в Правила землепользования и застройки города Нижнего Новгорода», протоколом заседания комиссии по подготовке проектов правил землепользования и застройки Нижегородской области и иным вопросам землепользования и застройки Нижегородской области от 16 апреля 2025 г. № 150

п р и к а з ы в а ю:

1. Утвердить прилагаемые изменения в Правила землепользования и застройки города Нижнего Новгорода, утвержденные приказом департамента градостроительной деятельности и развития агломераций Нижегородской области от 30 марта 2018 г. № 07-01-06/22 (далее – Правила землепользования и застройки города Нижнего Новгорода), предусматривающие изменение на Карте границ территориальных зон города Нижнего Новгорода статьи 16 и Фрагменте карты границ территориальных зон города Нижнего Новгорода. Нижегородский район статьи 16⁵ части II «Карта градостроительного зонирования» (частично) зоны ТР-2 (зона рекреационно-ландшафтных территорий со средними нагрузками), зоны ТТ (зона инженерно-транспортной инфраструктуры) на зону ТОсп-с (зона спортивно-рекреационного и развлекательного назначения); зоны ТОсп-с (зона спортивно-рекреационного и развлекательного назначения), зоны ТР-2 (зона рекреационно-ландшафтных территорий со средними нагрузками) на зону ТТ (зона инженерно-транспортной инфраструктуры) в районе Гребного канала, полуостров Печерские пески в Нижегородском районе.

2. Министерству градостроительной деятельности и развития агломераций Нижегородской области:

2.1. Направить настоящий приказ главе города Нижнего Новгорода в течении семи дней с даты принятия настоящего приказа.

2.2. Направить в филиал публично-правовой компании «Роскадастр» по Нижегородской области в электронной форме сведения о границах территориальных зон, содержащие графическое описание местоположения границ территориальных зон и перечень координат этих границ в системе координат, используемой для ведения Единого государственного реестра недвижимости, в течении пяти рабочих дней с даты принятия настоящего приказа.

2.3. Разместить настоящий приказ на официальном сайте министерства градостроительной деятельности и развития агломераций Нижегородской области в информационно-телекоммуникационной сети «Интернет».

2.4. Обеспечить размещение изменений в Правила землепользования и застройки города Нижнего Новгорода, утвержденных настоящим приказом, в Федеральной государственной информационной системе территориального

планирования в соответствии с требованиями статьи 57¹ Градостроительного кодекса Российской Федерации.

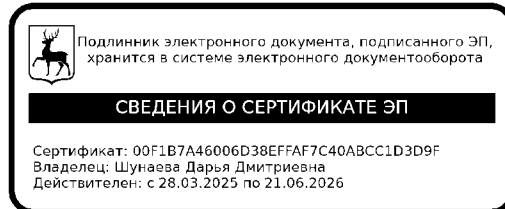
3. Рекомендовать администрации города Нижнего Новгорода:

3.1. Обеспечить опубликование изменений в Правила землепользования и застройки города Нижнего Новгорода, утвержденных настоящим приказом, в порядке, установленном для официального опубликования муниципальных правовых актов, иной официальной информации.

3.2. Обеспечить размещение изменений в Правила землепользования и застройки города Нижнего Новгорода, утвержденных настоящим приказом, на официальном сайте администрации города Нижнего Новгорода в информационно-телекоммуникационной сети «Интернет».

4. Настоящий приказ вступает в силу после дня его официального опубликования.

Министр



Д.Д. Шунаева

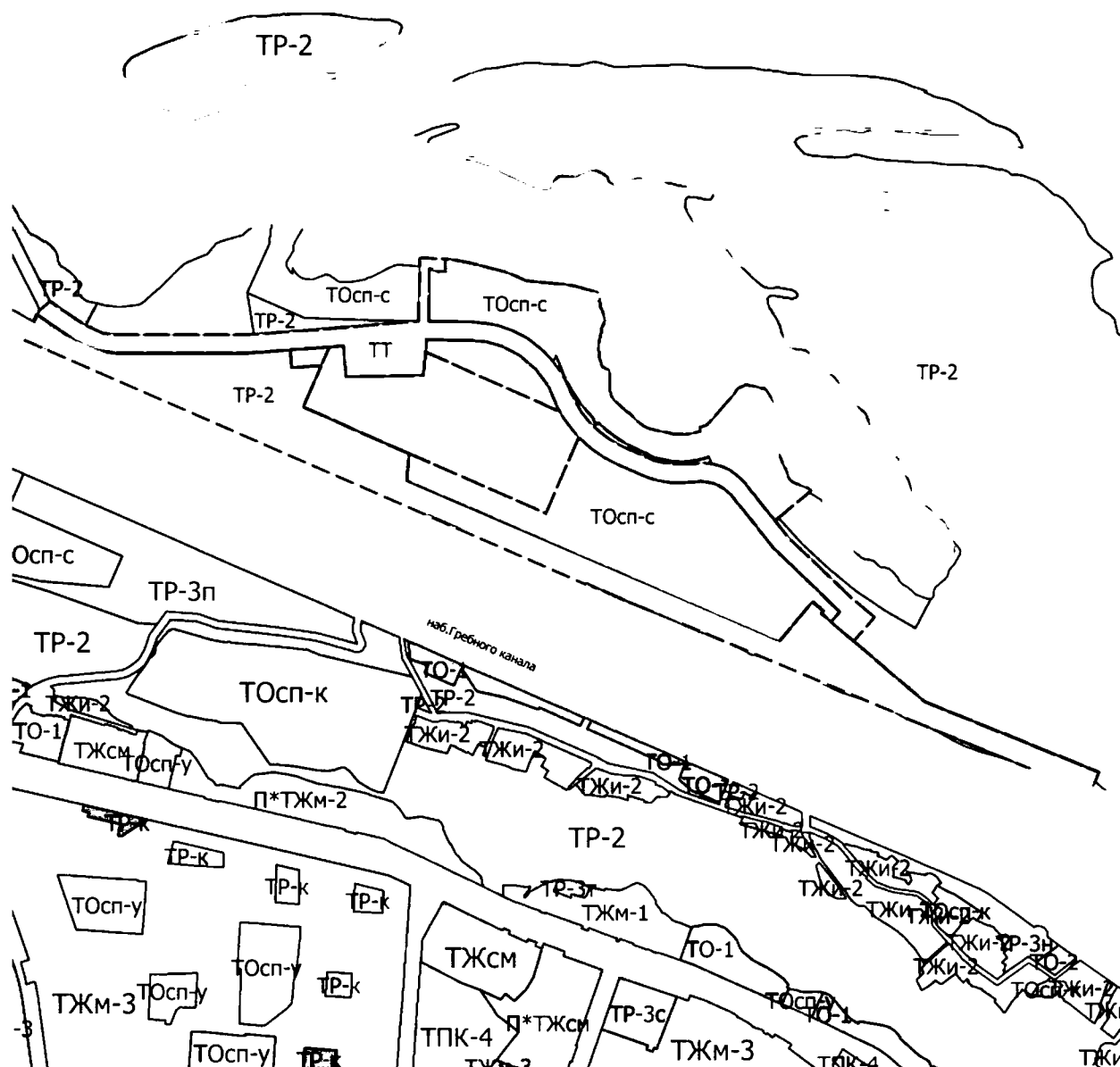
УТВЕРЖДЕНЫ
приказом министерства
градостроительной деятельности
и развития агломераций
Нижегородской области
от 07.05.2025 № 07-01-03/57

ИЗМЕНЕНИЯ


**в Правила землепользования и застройки города Нижнего Новгорода,
утвержденные приказом департамента градостроительной деятельности
и развития агломераций Нижегородской области
от 30 марта 2018 г. № 07-01-06/22**

На Карте границ территориальных зон города Нижнего Новгорода статьи 16 и Фрагменте карты границ территориальных зон города Нижнего Новгорода. Нижегородский район статьи 16⁵ части II «Карта градостроительного зонирования» изменить (частично) зону ТР-2 (зона рекреационно-ландшафтных территорий со средними нагрузками), зону ТТ (зона инженерно-транспортной инфраструктуры) на зону ТОсп-с (зона спортивно-рекреационного и развлекательного назначения); зону ТОсп-с (зона спортивно-рекреационного и развлекательного назначения), зону ТР-2 (зона рекреационно-ландшафтных территорий со средними нагрузками) на зону ТТ (зона инженерно-транспортной инфраструктуры) в районе Гребного канала, полуостров Печерские пески в Нижегородском районе, в следующих границах:


«



Условные обозначения:



ТОсп-с - зона спортивно-рекреационного и развлекательного назначения;



ТТ - зона инженерно-транспортной инфраструктуры

».