



**Министерство
градостроительной деятельности и развития агломераций
Нижегородской области**

Включен в Ресстр
нормативных актов органов
исполнительной власти
Нижегородской области

07 АПР 2025

24928-330-006-01-03/12

П Р И К А З

26.03.2025

№ 06-01-03/12

г. Нижний Новгород

**Об утверждении документации по планировке
(проект планировки и межевания)
территории, расположенной от улицы
Ларина до автомобильной дороги Р-158 в
городском округе город Нижний Новгород и
Кстовском муниципальном округе
Нижегородской области**

В соответствии со статьями 41 – 43, 45 Градостроительного кодекса Российской Федерации, главой III Правил подготовки документации по планировке территории, подготовка которой осуществляется на основании решений уполномоченных федеральных органов исполнительной власти, исполнительных органов субъектов Российской Федерации и органов местного самоуправления, принятия решения об утверждении документации по планировке территории, внесения изменений в такую документацию, отмены такой документации или ее отдельных частей, признания отдельных частей такой документации не подлежащими применению, а также подготовки и утверждения проекта планировки территории в отношении территорий исторических поселений федерального и регионального значения, утвержденных постановлением Правительства Российской Федерации от 2 февраля 2024 г. № 112, статьями 5, 27 Закона Нижегородской области от 8 апреля 2008 г. № 37-З «Об основах регулирования градостроительной деятельности на территории Нижегородской области», пунктом 3.1.10 Положения о министерстве градостроительной деятельности и развития агломераций Нижегородской области, утвержденного постановлением Правительства Нижегородской области

от 16 апреля 2020 г. № 308, на основании приказа министерства градостроительной деятельности и развития агломераций Нижегородской области от 10 июля 2024 г. № 06-01-02/41 «О подготовке документации по планировке (проект планировки и межевания) территории, расположенной от улицы Ларина до автомобильной дороги Р-158 в городском округе город Нижний Новгород и Кстовском муниципальном округе Нижегородской области»

п р и к а з ы в а ю :

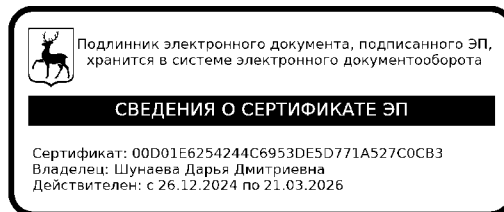
1. Утвердить прилагаемую документацию по планировке (проект планировки и межевания) территории, расположенной от улицы Ларина до автомобильной дороги Р-158 в городском округе город Нижний Новгород и Кстовском муниципальном округе Нижегородской области.

2. Направить утвержденную документацию по планировке (проект планировки и межевания) территории, расположенной от улицы Ларина до автомобильной дороги Р-158 в городском округе город Нижний Новгород и Кстовском муниципальном округе Нижегородской области главе города Нижнего Новгорода, главе Кстовского муниципального округа Нижегородской области.

3. Разместить настоящий приказ на официальном сайте министерства градостроительной деятельности и развития агломераций Нижегородской области в информационно-телекоммуникационной сети «Интернет».

4. Настоящий приказ вступает в силу после дня его опубликования.

Министр

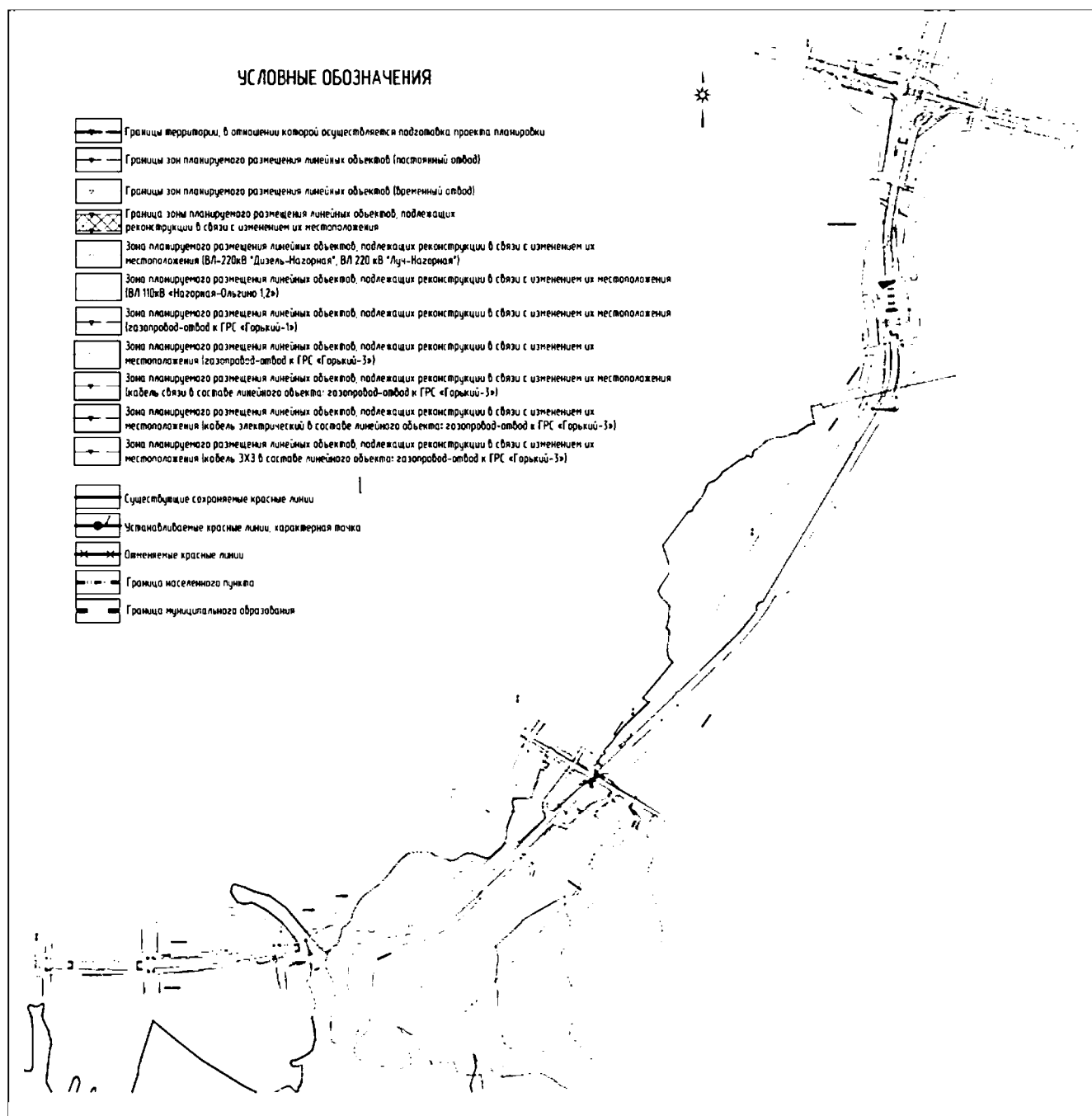


Д.Д.Шунаева

УТВЕРЖДЕНА
приказом министерства
градостроительной деятельности
и развития агломераций
Нижегородской области
от 26.03.2025 № 06-01-03/12

**Документация по планировке (проект планировки и межевания) территории,
расположенной от улицы Ларина до автомобильной дороги Р-158 в
городском округе город Нижний Новгород и Кстовском муниципальном
округе Нижегородской области**

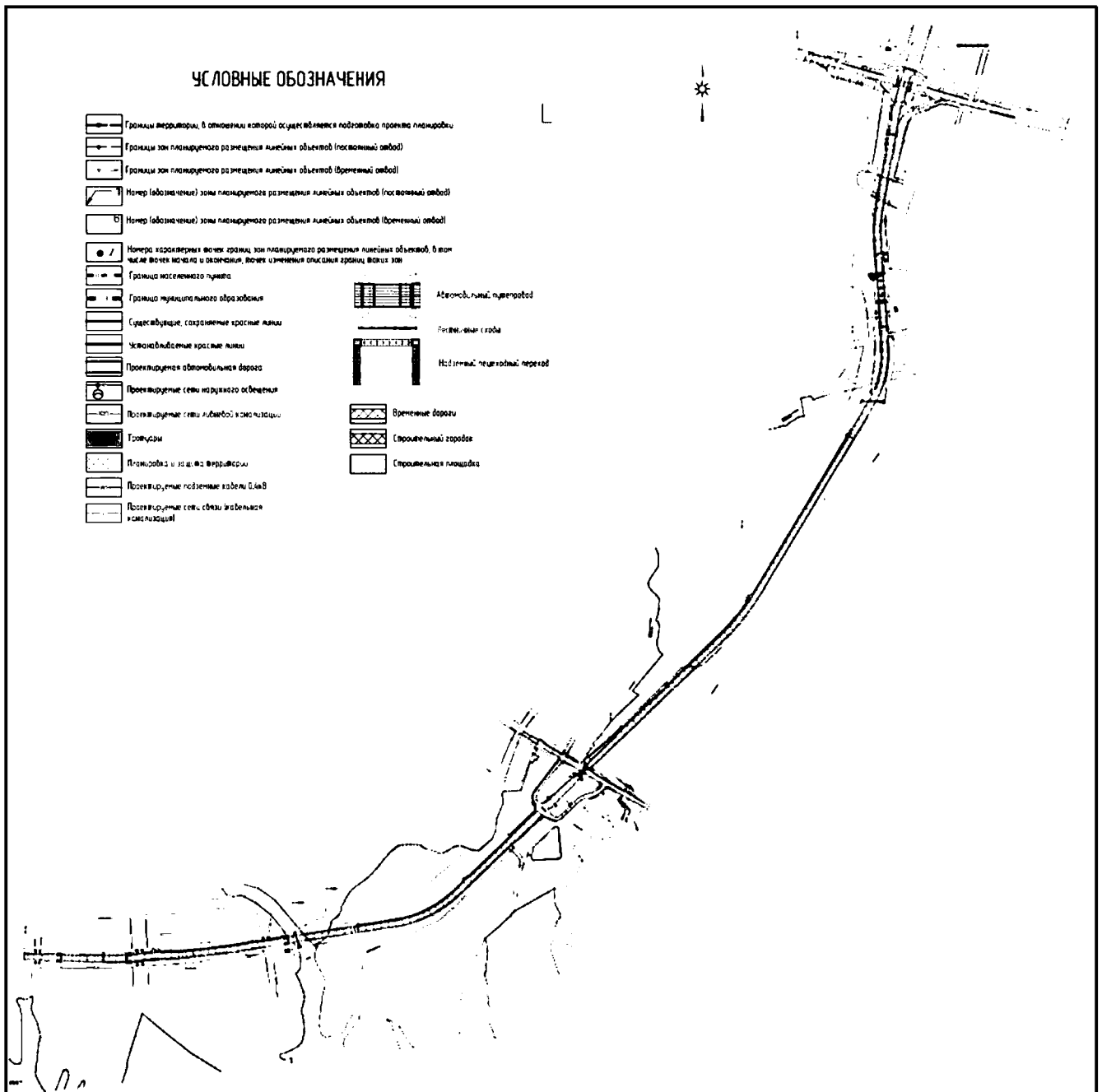
I. Чертеж красных линий




*Перечень координат характерных точек устанавливаемых красных линий
(система координат - МСК 52)*

Номер характерной точки	Координаты, м	
	X	Y
1	520584.60	2215937.79
2	520537.05	2215832.26
3	520518.34	2215809.67
4	520500.50	2215798.33
5	520470.90	2215788.98

II. Чертеж границ зон планируемого размещения линейного объекта





IV. Положение о размещении линейного объекта

Документация по планировке (проект планировки) территории, расположенной от улицы Ларина до автомобильной дороги Р-158 в городском округе город Нижний Новгород и Кстовском муниципальном округе Нижегородской области, разработана в целях строительства объекта: «Дублер пр. Гагарина в г. Нижнем Новгороде (2 очередь)».

Статус планируемого линейного объекта – объект регионального значения. Проектируемый линейный объект является магистральной улицей общегородского значения регулируемого движения.

Назначение линейного объекта – перевозка автомобилями пассажиров и грузов, обеспечивающая круглогодичное, непрерывное, безопасное и удобное движение автомобилей с расчетными скоростями и нагрузками.

Документацией по планировке территории предусмотрено выделение двух этапов реализации автомобильной дорогой «Дублер пр. Гагарина в г. Нижнем Новгороде (2 очередь)»:

- этап 1 - от ПК 26+50,50 (граница работ по основному ходу первой очереди) до ПК 64+90;
- этап 2 - от ПК 64+90 до ПК 91+40 (граница работ по основному ходу третьей очереди).

До начала строительства объекта необходимо произвести инженерную подготовку территории, которая включает в себя:

- переустройство участка газопровода-отвода к ГРС «Горький-3», участка газопровода-отвода к ГРС «Горький-1», демонтаж участка недействующего газопровода «Казань-Горький»;
- переустройство двухцепного участка ВЛ 220кВ «Дизель-Нагорная», ВЛ 220 кВ «Луч-Нагорная», цепи в пролётах №№128/85-129/84 в зоне строительства объекта: «Дублер пр. Гагарина в г. Нижнем Новгороде (2 очередь). Этап 2»;

- переустройство иных инженерных коммуникаций (линий связи, ВЛ 0,4-110кВ, сетей водоснабжения, водоотведения, газоснабжения и др.), попадающих в зону размещения проектируемой автомобильной дороги.

На I Этапе от ПК 26+50,50 (граница с первой очередью) до ПК 64+90,00 предусмотрено:

- строительство автомобильной дороги «Дублер пр. Гагарина в г.Нижний Новгород (2 очередь)» по параметрам магистральной улицы общегородского значения регулируемого движения;

- строительство транспортной развязки по улице Ларина (с возможностью примыкания автомобильной дороги к первой очереди объекта «Дублер пр. Гагарина в г. Нижнем Новгороде»);

- строительство примыканий к прилегающей территории по параметрам улицы местного значения в жилой застройке;

- реконструкция улиц местного значения (улица Полевая, улица Героя Борисова) с устройством примыканий и разворотных площадок;

- строительство примыканий к объектам инженерной инфраструктуры (локальные очистные сооружения) по параметрам автомобильной дороги категории ВБ.

На II Этапе от ПК 64+90,00 до ПК 91+40,00 (граница с третьей очередью) предусмотрено:

- строительство автомобильной дороги «Дублер пр. Гагарина в г. Нижнем Новгороде (2 очередь)» по параметрам магистральной улицы общегородского значения регулируемого движения;

- строительство транспортной развязки неполного типа на пересечении с автомобильной дорогой регионального значения 22 ОП РЗ 22К-0031 Большая Ельня - Ольгино с учетом перспективной реконструкции пересекаемой дороги до параметров магистральной улицы общегородского значения регулируемого движения;

- строительство примыканий к прилегающей территории по параметрам улицы местного значения в жилой застройке;

- строительство примыканий к незастроенной территории, подлежащей комплексному развитию, в районе деревни Ольгино Приокского района города Нижнего Новгорода по параметрам улицы местного значения в жилой застройке, магистральной улицы районного значения;

- строительство примыканий к объектам инженерной инфраструктуры (локальные очистные сооружения) и съездам к участкам по параметрам автомобильной дороги категории VБ.

Основные технические показатели проектируемого объекта - автомобильная дорога «Дублер пр. Гагарина в г. Нижнем Новгороде (2 очередь)»

Технические показатели	Характеристики
Категория объекта	Магистральная улица общегородского значения регулируемого движения
Протяженность	Общая протяженность – 6,548 км Этап 1 – 3,890 км Этап 2 – 2,658 км
Пропускная способность	Этап 1 – 25200 прив. авт/сут. Этап 2 – 35850 прив. авт/сут.
Интенсивность движения	Этап 1 – 28260 прив. авт/сут. Этап 2 – 39760 прив. авт/сут.

Документацией по планировке территории предусмотрена реконструкция участка автомобильной дороги регионального значения 22 ОП РЗ 22К-0031 Большая Ельня - Ольгино с размещением транспортной развязки. Протяженность участка реконструкции ориентировочно составляет 0,668 км.

Документацией по планировке территории предусмотрена реконструкция автомобильной дороги 22-401 ОП МГ 2668 по улице Ларина в границах города Нижнего Новгорода с размещением транспортной развязки. Протяженность участка реконструкции ориентировочно составляет 1,072 км.

Основные характеристики проектируемой автомобильной дороги «Дублер пр. Гагарина в г. Нижнем Новгороде (2 очередь)»:

- расчетная скорость – 80 км/ч;

- длина автодороги – 6,548 км (ориентировочно);
- количество полос движения – 4;
- ширина первой полосы движения от оси – 3,5 м;
- ширина второй полосы движения – 3,75 м;
- ширина полосы безопасности – 0,5 м;
- ширина разделительной полосы – 3,5 м;
- ширина переходно-скоростной полосы – 3,75 м;
- ширина обочины – 3 м;
- ширина тротуара – 3 м;
- тип дорожной одежды – капитальный;
- вид покрытия – асфальтобетон.

Основные характеристики реконструируемой автомобильной дороги регионального значения 22 ОП РЗ 22К-0031 Большая Ельня – Ольгино:

- расчетная скорость – 60 км/ч;
- длина участка реконструкции – 0,668 км (ориентировочно);
- количество полос движения – 4;
- ширина проезжей части – 15 м;
- ширина полосы безопасности – 0,5 м;
- ширина переходно-скоростной полосы – 3,75 м;
- тип дорожной одежды – капитальный;
- вид покрытия – асфальтобетон.

Основные характеристики проектируемой транспортной развязки автомобильной дороги регионального значения 22 ОП РЗ 22К-0031 Большая Ельня – Ольгино:

- длина съезда №1 транспортной развязки – 0,320 км (ориентировочно);
- длина съезда №2 транспортной развязки – 0,101 км (ориентировочно);
- длина съезда №3 транспортной развязки – 0,383 км (ориентировочно);
- длина съезда №4 транспортной развязки – 0,101 км (ориентировочно);
- количество полос движения на съездах – 1-2;
- ширина полосы движения на съездах – 4,5/3,5 (двухполосный);

- ширина полосы безопасности – 1 м;
- тип дорожной одежды – капитальный;
- вид покрытия – асфальтобетон.

Основные характеристики проектируемого путепровода через автомобильную дорогу регионального значения 22 ОП РЗ 22К-0031 Большая Ельня – Ольгино:

- длина путепровода – 79,30 м (ориентировочно);
- ширина путепровода – 22,95 м (ориентировочно);
- количество полос движения – 4;
- габарит путепровода – 2(Г-9);
- ширина тротуара – 1 м;
- расчетная нагрузка – А14, Н14;
- тип дорожной одежды – капитальный;
- вид покрытия – асфальтобетон.

Основные характеристики проектируемого мостового сооружения на ПК37:

- длина мостового сооружения – 140,67 м (ориентировочно);
- ширина мостового сооружения – 30,3м (ориентировочно);
- количество полос движения – 4;
- габарит мостового сооружения – 2(Г-9);
- ширина тротуара – 3+6 м;
- расчетная нагрузка – А14, Н14;
- тип дорожной одежды – капитальный;
- вид покрытия – асфальтобетон.

Основные характеристики проектируемой транспортной развязки по улице Ларина:

- длина бокового проезда №1 – 0,469 км (ориентировочно);
- длина бокового проезда №2 – 0,473 км (ориентировочно);
- длина съезда №3 транспортной развязки – 0,465 км (ориентировочно);
- длина съезда №4 транспортной развязки – 0,339 км (ориентировочно);
- длина съезда №5 транспортной развязки – 0,257 км (ориентировочно);

- длина съезда №6 транспортной развязки – 0,157 км (ориентировочно);
- количество полос движения на съездах и боковых проездах – 1-2;
- ширина полосы движения на съездах – 4,5/7/9 м;
- ширина полосы безопасности – 1 м;
- тип дорожной одежды – капитальный;
- вид покрытия – асфальтобетон.

Основные характеристики проектируемого путепровода на транспортной развязке по улице Ларина:

- длина мостового сооружения – 67,08 м (ориентировочно);
- ширина мостового сооружения – 25,93м (ориентировочно);
- количество полос движения – 4;
- габарит мостового сооружения – $(3,75+3,5)+2,7+(3,5+2\times 3,75)+2\times 0,75$;
- ширина тротуара – нет (служебные проходы шириной 0.75м);
- расчетная нагрузка – А14, Н14;
- тип дорожной одежды – капитальный;
- вид покрытия – асфальтобетон.

Основные характеристики надземного пешеходного перехода на ПК 29+51.00:

- полная длина пролетного строения – 30 м (ориентировочно);
- схема пролетного строения – 1х29,4 м (ориентировочно);
- ширина прохожей части – 3 м;
- длина лестничных сходов – 2х24,53 м;
- количество опор путепровода – 2 шт;
- количество лестничных спусков – 2 шт;
- количество опор лестничных спусков – 8 шт;
- нормативная временная нагрузка – 4 кПа;
- габариты пересекаемой дороги автомобильной дороги – Г-7,75+С-3,5+Г-7,75; Н=5,0 м.

Основные характеристики надземного пешеходного перехода на ПК 38+30.00:

- полная длина пролетного строения – 24 м (ориентировочно);
- схема пролетного строения – 1х23,4 м (ориентировочно);
- ширина проходной части – 3 м;
- длина лестничных сходов – 19.1 и 25.81 м;
- количество опор путепровода – 2 шт;
- количество лестничных спусков – 2 шт;
- количество опор лестничных спусков – 7 шт;
- нормативная временная нагрузка – 4 кПа;
- габариты пересекаемой дороги автомобильной дороги – Г-7,75+С-3,5+Г-7,75; Н=5,0 м.

Основные характеристики надземного пешеходного перехода на ПК 79+34.50:

- полная длина пролетного строения – 24 м (ориентировочно);
- схема пролетного строения – 1х23,4 м (ориентировочно);
- ширина проходной части – 3 м;
- длина лестничных сходов – 2х20,38 м;
- количество опор путепровода – 2 шт;
- количество лестничных спусков – 2 шт;
- количество опор лестничных спусков – 6 шт;
- нормативная временная нагрузка – 4 кПа;
- габариты пересекаемой дороги автомобильной дороги – Г-7,75+С-3,5+Г-7,75; Н=5,0 м.

Основные характеристики надземного пешеходного перехода на ПК 86+73.38:

- полная длина пролетного строения – 27 м (ориентировочно);
- схема пролетного строения – 1х26,4 м (ориентировочно);
- ширина проходной части – 3 м;
- длина лестничных сходов – 2х23,57 м;
- количество опор путепровода – 2 шт;
- количество лестничных спусков – 2 шт;

- количество опор лестничных спусков – 8 шт;
- нормативная временная нагрузка – 4 кПа;
- габариты пересекаемой дороги автомобильной дороги – Г-7,75+С-3,5+Г-7,75; Н=5,0 м.

Основные характеристики надземного пешеходного перехода на ПК 89+70.00:

- полная длина пролетного строения – 24 м (ориентировочно);
- схема пролетного строения – 1х23,4 м;
- ширина прохожей части – 3 м;
- длина лестничных сходов – 2х20,7 м;
- количество опор путепровода – 2 шт;
- количество лестничных спусков – 2 шт;
- количество опор лестничных спусков – 6 шт;
- нормативная временная нагрузка – 4 кПа;
- габариты пересекаемой дороги автомобильной дороги – Г-7,75+С-3,5+Г-7,75; Н=5,0 м.

Основные характеристики подпорных стен вдоль улицы Ларина на ПК2+20 – ПК3+91: протяженность 171 м (ориентировочно), средняя высота 2,2 м слева, ПК6+00 – ПК7+65 слева: протяженность 165 м (ориентировочно), средняя высота 4 м, а также вдоль съезда 4 ПК2+50- ПК3+00: протяженность 50 м (ориентировочно), средняя высота 2,5 м. Конструкции армогрунтовые с мелкоформатными облицовочными блоками с фундаментом на естественном основании. Подпорная стена на съезде № 3 ПК2+18- ПК2+68: протяженность 50 м (ориентировочно), средняя высота 3 м – монолитная железобетонная уголкового типа на естественном основании.

Основные параметры шумозащитных экранов представлены ниже.

Расположение	Положение на дороге	Длина участка (ориентировочно), м	Высота экрана, м	Длина панели, м	Тип фундамента
Этап 2					
Дублер пр. Гагарина ПК64+90 – ПК65+62	справа	72	6	3	свайный
Большая Ельня-Ольгино ПК4+29 – ПК4+84	справа	60	4	3	свайный
Большая Ельня-Ольгино ПК4+96 – ПК7+07	справа	219	4	3	свайный
Большая Ельня-Ольгино ПК6+38 – ПК6+70	слева	30	4	3	свайный
Большая Ельня-Ольгино ПК6+82 – ПК7+03	слева	21	4	3	свайный
Съезд №1 ПК0+00-ПК2+84; Дублер пр. Гагарина ПК66+10 – ПК68+00	справа	441	6	3	свайный
Итого высотой 4,0 м		330			
Итого высотой 6,0 м		513			
Этап 1					
Дублер пр. Гагарина ПК29+17 – ПК30+12	справа	99	4	3	свайный
Дублер пр. Гагарина ПК31+50 – ПК35+04	слева	390,5	6	3	свайный
Дублер пр. Гагарина ПК31+40 – ПК37+69	справа	527	6	3	свайный
Дублер пр. Гагарина ПК35+11 – ПК37+67	слева	120	6	3	свайный
Дублер пр. Гагарина ПК37+77 – ПК38+62	слева	105	6	3	свайный
Дублер пр. Гагарина ПК38+73 – ПК41+00	слева	252,0	6	3	свайный
Дублер пр. Гагарина ПК37+81 – ПК61+18	справа	2379	6	3	свайный
Дублер пр. Гагарина ПК61+14 – ПК64+90	справа	300	6	3	свайный
Путепровод на ПК38	справа, слева	288	6	3	
Путепровод на ПК63	справа	81	6	3	

Расположение	Положение на дороге	Длина участка (ориентировочно), м	Высота экрана, м	Длина панели, м	Тип фундамента
Итого высотой 4 м:		99	4	3	
Итого высотой 6 м:		4442,5	6	3	

Проектируемые объекты в составе линейного объекта:

- наружное освещение уличными светодиодными светильниками консольного типа 1 этап. Ориентировочная протяженность проектируемых сетей – 8636 м;

- наружное освещение уличными светодиодными светильниками консольного типа 2 этап. Ориентировочная протяженность проектируемых сетей – 6089 м;

- локальные очистные сооружения 1 этап, ЛОС №1 (улица Ларина). Общий расход с площади водосборного участка составляет 591,6 л/с, производительность ЛОС 4 л/с;

- локальные очистные сооружения 1 этап, ЛОС №2. Общий расход с площади водосборного участка составляет 492,6 л/с, производительность ЛОС 3 л/с;

- локальные очистные сооружения 1 этап, ЛОС №3. Общий расход с площади водосборного участка составляет 636,7 л/с, производительность ЛОС 4 л/с;

- локальные очистные сооружения 2 этап, ЛОС №4. Общий расход с площади водосборного участка составляет 664,4 л/с, производительность ЛОС 5 л/с;

- дождевая канализация из полипропиленовых гофрированных труб 1 этап участок 1. Диаметр сети дождевой канализации OD400. Ориентировочная протяженность проектируемых сетей – 1955 м, количество дождеприемных колодцев составляет 54 шт, количество смотровых колодцев составляет 48 шт.;

- дождевая канализация из полипропиленовых гофрированных труб 1 этап участок 2. Диаметр сети дождевой канализации OD400/D710/OD500/ID500/2xD500[29.7. Ориентировочная протяженность проектируемых сетей – 3075/1003.5/123/43/113 м, количество дождеприемных колодцев составляет 110 шт, количество смотровых колодцев составляет 65 шт.;

- дождевая канализация из полипропиленовых гофрированных труб 2 этап. Диаметр сети дождевой канализации OD400/D720/ID400/ID500/OD630/ID600. Ориентировочная протяженность проектируемых сетей – 3900 м;

- сети электроснабжения. В соответствии с письмом о техническом присоединении от ПАО «Россети Центр и Приволжье» Нижновэнерго на подключение объектов дорожной инфраструктуры запроектированы кабельные линии 0,4 кВ, 6кВ. Итоговая общая подключаемая расчетная мощность с учетом собственных нужд блочная комплектная трансформаторная подстанция (далее – БКТП) (2 этап): к 2БКТП-1 – 26,976 кВт, к 2БКТП-2 – 23,989 кВт. Общая длина кабельных линий электроснабжения в границах 2 этапа составляет ориентировочно 12647 м. Итоговая общая подключаемая расчетная мощность с учетом собственных нужд БКТП (1 этап): к 2БКТП-1 – 76,79 кВт, к 2БКТП-2 – 95,88 кВт, к 2БКТП-3 – 30,04 кВт. Общая длина кабельных линий электроснабжения в границах 1 этапа, составляет ориентировочно 17538 м.

- пересечения и примыкания к перспективным боковым проездам вдоль перспективной жилой застройки в районе деревни Ольгино Приокского района города Нижнего Новгорода в границах постоянной полосы отвода дороги «Дублер пр. Гагарина в г. Нижнем Новгороде (2 очередь)». Проектирование и строительство боковых проездов предусмотрено согласованным на региональном штабе по вопросам реализации градостроительной политики на территории Нижегородской области мастер-планом комплексного развития незастроенной территории в районе деревни Ольгино Приокского района городского округа город Нижний Новгород и будет осуществлено в составе комплексного развития незастроенной территории (протокол заседания от 8 апреля 2022 г. № Сл-001-314203/22).

Проектом планировки территории предусмотрено переустройство инженерных коммуникаций, попадающих в зону производства работ при строительстве объекта: «Дублер пр. Гагарина в г. Нижнем Новгороде (2 очередь)».

Линейные объекты, подлежащие реконструкции в связи с изменением их местоположения:

Наименование коммуникаций	Характеристика	Протяженность (ориентировочно), м	Балансодержатель
Кабельная линия № 4.2 (КТПМ/Т ГК Вымпел)	6 кВ	147	АО «Седьмой терминал»
Кабельная линия № 4.1	6 кВ	226	АО «Седьмой терминал»
Кабельная линия № 4	6 кВ	157	АО «Седьмой терминал»
Кабельная линия № 5	6 кВ	115	ООО «Промбаза Ларинская»
Кабельная линия № 6	6 кВ	105	ООО «Дебют»
Кабельная линия № 7	6 кВ	18	АО «Седьмой терминал»
Кабельная линия КЛ 6 кВ ф. 602 ПС Федяково от ЦПР-1	6 кВ	257	ПАО «Россети Центр и Приволжье»
Кабельная линия № 1.2 ТП4026-ТП4729	6 кВ	350	ПАО «Россети Центр и Приволжье»
Кабельная линия № 1 ТП4026- ТП4729	6 кВ	91	ПАО «Россети Центр и Приволжье»
Кабельная линия (пр. опоры №1.1-№1.3 Аж20-1)	6 кВ	98	ПАО «Россети Центр и Приволжье»
Кабельная линия КЛ № 2 (пр. опора №2.1 А23)	0,4 кВ	176	ПАО «Россети Центр и Приволжье»
Кабельная линия № 9 ТП4144- ТП4146	10 кВ	161	ПАО «Россети Центр и Приволжье»
Кабельная линия КЛ ТП4728 ф.4 «Борисово оп.29-43»	0,4 кВ	110	ПАО «Россети Центр и Приволжье»
Кабельная линия КЛ ТП4728 ф.4 «Борисово оп.29-43»	0,4 кВ	134	ПАО «Россети Центр и Приволжье»
Кабельная линия КЛ (пр. опоры №1.1-№1.2 Аж20-1)	6 кВ	85	ПАО «Россети Центр и Приволжье»
Кабельная линия КЛ (пр. опора № 2.1 А23)	0,4 кВ	86	ПАО «Россети Центр и Приволжье»
Кабельная линия КЛ (пр. опора № 2.2 А23)	0,4 кВ	38	ПАО «Россети Центр и Приволжье»
ЛЭП (Освещение)	0,4 кВ	60	МП «Инженерные сети»

ЛЭП (Освещение)	0,4 кВ	130	МП «Инженерные сети»
Распределительный газопровод высокого давления (ул. Ларина)	Д325мм	220	АО «Газпром газораспределение»
Распределительный газопровод высокого давления (ул. Ларина, Полевая, к АГНКС-1)	Д325мм, 159мм	322/409	ООО «Газпром газораспределение Нижний Новгород»
Распределительный газопровод высокого давления (ул.Ларина,15)	Д114мм	168	АО «Седьмой терминал»
Распределительный газопровод высокого давления (ул. Ларина, Полевая, около территории ОАО «Автотранспортное предприятие № 7»)	Д57мм	401	ООО «Газпром газораспределение Нижний Новгород»
Газопровод низкого давления(д. Мордвинцево, д. Ближнее Константиново)	Д57мм	84,5	КУГИиЗР
Газопровод низкого давления (д. Мордвинцево, д. Ближнее Константиново)	Д57мм	89.0	КУГИиЗР
Газопровод низкого давления (д. Мордвинцево, д. Ближнее Константиново)	Д57мм	63.5	КУГИиЗР
Строящийся газопровод среднего давления д. Бешенцево до ГРП д. Мордвинцево	Д400мм	246,8	-
Газопровод низкого давления (д. Бешенцево)	Д57мм	12,5	КУГИиЗР
Газопровод низкого давления (д. Бешенцево, ул. Чванова, д.3б)	Д63 мм	100,5	ООО «Газпром газораспределение Нижний Новгород»
Водопровод	Д110 мм	70,6	АО «Седьмой терминал»
Водопровод	Д150 мм	127,3	Собственник не определен
Водопровод	Д200 мм	317,90	АО «Седьмой терминал»
Напорная бытовая канализация	2Д160 мм	44,20	АО "Вимм-Билль-Данн"
Водопровод	Д32 мм	109,5	Собственник не определен
Водопровод	Д110 мм	51,9	Собственник не определен

Водопровод	Д1420 мм	149,30	АО «Нижегородский водоканал»
Водопровод	Д1400 мм	401,5	АО «Нижегородский водоканал»
Водопровод (ул. Центральная, д. Бешенцево)	Ду 50 мм	129,0	Собственник не определен
Водопровод	1000мм	619,20	Собственник не определен
Водопровод	Д1420 мм	81,70	АО «Нижегородский водоканал»
Кабельная линия связи № 1 "Арзамас-Горький"	МКСаБн	433,0	ОАО «Газпром Трансгаз»
Кабельная линия связи № 2 "Горький-Ворсма"	МКБ	438,0	ОАО «Газпром Трансгаз»
Кабельная линия связи № 3 "Горький-Лысково"	МКСаШП	467,0	ОАО «Газпром Трансгаз»
Кабельная линия связи № 4 "Горький-Владимир"	МКБ	1052,0	ОАО «Газпром Трансгаз»
Кабельная линия связи №5 Отвод к ГРС Горький-3	ЗКП	249,0	ОАО «Газпром Трансгаз»
Кабельная линия связи к ГРС Мокрое	МКБ	385,0	ОАО «Газпром Трансгаз»
Переустройство 1-отверстной кабельной канализации	-	102,3	ПАО «Ростелеком»
Переустройство 3-отверстной кабельной канализации	-	12,2	ПАО «Ростелеком»
Демонтаж колодца	ККСр-3	1 шт	ПАО «Ростелеком»
Кабельная линия связи № 1	ОКСТЦ-10-01- 0,22-16-(2,7)	945,4	ПАО «Ростелеком»
Кабельная линия связи № 2	ОКСТЦ-10-01- 0,22-8-(2,7)	368,1	ПАО «Ростелеком»
Кабельная линия связи № 3	ОКСТЦ-10-01- 0,22-16-(2,7)	206,9	ПАО «Ростелеком»
Кабельная линия связи № 4	ОКСТЦ-10-01- 0,22-8-(2,7)	17,2	ПАО «Ростелеком»
Кабельная линия связи № 5	ОКСТЦ-10-01- 0,22-16-(2,7)	17,2	ПАО «Ростелеком»
Кабельная линия связи № 6	ОКСТЦ-10-01- 0,22-16-(2,7)	17,2	ПАО «Ростелеком»
Кабельная линия связи № 7	ТППэпБ 10х2х0,5	80,0	ПАО «Ростелеком»
Кабельная линия связи № 8	ТППэпБ 10х2х0,5	80,0	ПАО «Ростелеком»
Кабельная линия связи	БС52-555-БС52- 128 ДПС- 032Т04-08-8.0	568,0	ПАО «МТС»
Кабельная линия связи № 1	ДОТс-П- 08У(1х8) 7кН	241	АО «ЭР-Телеком Холдинг»

Кабельная линия связи № 2	ДОТс-П-08У(1х8) 7кН	93,0	АО «ЭР-Телеком Холдинг»
Кабельная линия связи № 3	ДОТс-П-08У(1х8) 7кН	173,0	АО «ЭР-Телеком Холдинг»
Кабельная линия связи № 4	ОКМС-8(G.6520)7кН	1335,0	АО «ЭР-Телеком Холдинг»
Кабельная линия связи № 5	ОКМС-8(G.6520)7кН	209,0	АО «ЭР-Телеком Холдинг»
Кабельная линия связи ВОЛС б/н 1	1 ДПТ-П-48У (6х8)-7 кН	296,0	ООО «МегаМакс»
Кабельная линия связи ВОЛС б/н 2	2 ДПТ-П-48У (6х8)-7 кН	296,0	ООО «МегаМакс»
Кабельная линия связи №1 (Полевая)	ДПТ-П-48У (6х8)-7 кН	131,0	ООО «МегаМакс»
Кабельная линия связи б/н	ТППэпБ 50х2х0,5	1600,0	ООО «Линктелеком»
Кабельная линия связи	ДКП-7-6z-4/24	103,0	ПАО «Мегафон»
Кабельная линия связи	ОКЛ-01-6-32-10/125-0,36/0.22-3.5/18-2,7	108,0	ПАО «Мегафон»
Кабельная линия связи № 1 "Арзамас-Горький"	МКСаБн	1142,0	ООО «Газпром трансгаз Нижний Новгород»
Кабельная линия связи № 2 КЛС "Горький-Ворсма"	МКБ	1120,0	ООО «Газпром трансгаз Нижний Новгород»
Кабельная линия связи № 3 КЛС "Горький-Лысково"	МКСаШП	1116,0	ООО «Газпром трансгаз Нижний Новгород»
Кабельная линия связи № 4 КЛС "Горький-Владимир"	МКБ	567,0	ООО «Газпром трансгаз Нижний Новгород»
Кабельная линия связи	ОМЗКГм-10А-01-022-12-(1.0)	126,0	АО «Связьтранснефть»
Кабельная линия связи	ОКБн-0,22-48П 7кН	408,0	АО «Связьтранснефть»
Кабельная линия связи № 1	ЭСО-ДПС-04-16Е4МИКЗ 0.36/0.22	110	ПАО «Ростелеком»
Кабельная линия связи № 2	ДПС-32А-7	389,0	ПАО «Ростелеком»
Кабельная линия связи № 3	ОКСМ-8(G652.D) 6кН	52,0	ПАО «Ростелеком»
Кабельная линия связи № 4	ТППэпЗ 20х2х0,5	460	ПАО «Ростелеком»
Кабельная линия связи № 5	ТППИБ 20х2х0,5	190	ПАО «Ростелеком»
Кабельная линия связи	ВОЛС б/н	480,0	Неизвестный оператор
Кабельная линия связи № 1 "Арзамас-Горький"	МКСаБн	433,0	ОАО «Газпром Трансгаз»

Кабельная линия связи № 2 "Горький-Ворсма"	МКБ	438,0	ОАО «Газпром Трансгаз»
Дождевая канализация	Ду 400 железобетон	129,1	АО Нижегородский водоканал
Теплосеть	Сталь 150мм	106	ЗАО "Бизнес-центр Ларина 12"
Комплектная трансформаторная подстанция	КТП 160/6/0,4- 81-У1	-	Потребительский кооператив Гаражный кооператив «ВЫМПЕЛ-1»
ВЛ 110 кВ «Нагорная-Ольгино 1,2»	110 кВ	369	ПАО «Россети Центр и Приволжье»
ВЛ 220 кВ «Дизель-Нагорная» ВЛ 220 кВ «Луч-Нагорная»	220кВ	347	ПАО «ФСК ЕЭС» - МЭС Волги
Газопровод – отвод газораспределительной станции «Горький-3» (переустройство)	Труба 720х12,0 мм, труба 720х9,0 мм, рабочее давление 5,4 Мпа	987.5	ПАО «Газпром»
Газопровод – отвод ГРС «Горький-1» (переустройство)	Труба 426х7,0 мм, рабочее давление 5,4 Мпа	101.3	ПАО «Газпром»
Газопровод – отвод газораспределительной станции «Горький-3» (демонтаж)	Труба 720х9,0 мм, рабочее давление 5,4 Мпа	940.5	ПАО «Газпром»
Газопровод – отвод ГРС «Горький-1» (демонтаж)	Труба 426х8,0 мм, рабочее давление 5,4 Мпа	525.2	ПАО «Газпром»
Недействующий газопровод «Казань-Горький» (демонтаж)	Труба 325х8,0 мм, рабочее давление 5,4 Мпа	1474.7	ПАО «Газпром»

К реконструкции предусмотрены объекты федерального значения:

– переустройство участка газопровода-отвода к ГРС «Горький-3»,
участка газопровода-отвода к ГРС «Горький-1», демонтаж участка

недействующего газопровода «Казань-Горький» с техническими характеристиками:

- рабочая среда – природный газ;
- номинальный диаметр – 700 мм (согласно техническим условиям);
- рабочее давление – 5,4 МПа (согласно техническим условиям);
- класс газопровода – I (СП 36.13330.2012. Свод правил. Магистральные трубопроводы. Актуализированная редакция СНиП 2.05.06-85*);
- категория газопровода – III (согласно техническим условиям);
- инвентарный номер – 018115;
- переустройство участка газопровода-отвода к ГРС «Горький-1» с техническими характеристиками:
 - рабочая среда - природный газ;
 - номинальный диаметр – 400 мм (согласно техническим условиям);
 - рабочее давление – 5,4 МПа (согласно техническим условиям);
 - класс газопровода – I (СП 36.13330.2012. Свод правил. Магистральные трубопроводы. Актуализированная редакция СНиП 2.05.06-85*);
 - категория газопровода – III (согласно техническим условиям);
 - инвентарный номер - 018102;
- переустройство магистрального газопровода «Казань-Горький» с техническими характеристиками:
 - рабочая среда - природный газ;
 - номинальный диаметр - 325 мм (согласно техническим условиям);
 - рабочее давление - 5,4 МПа (согласно техническим условиям);
 - класс газопровода - I (СП 36.13330.2012. Свод правил. Магистральные трубопроводы. Актуализированная редакция СНиП 2.05.06-85*);
 - категория газопровода - III (согласно техническим условиям);
 - инвентарный номер - 017995;
- переустройство двухцепного участка ВЛ 220кВ «Дизель-Нагорная», ВЛ 220 кВ «Луч-Нагорная», цепи в пролётах №№128/85-129/84 в зоне

строительства объекта: «Дублер пр. Гагарина в г. Нижнем Новгороде (2 очередь).

Этап 2» с техническими характеристиками:

- напряжение – 220кВ;
- количество переустраиваемых опор – 2шт;
- количество цепей – 2шт;
- количество проводов в фазе – 1шт.

Границы зоны планируемого размещения линейного объекта расположены в городском округе город Нижний Новгород и Кстовском муниципальном округе Нижегородской области.

Проектом планировки территории предусмотрено изменение установленных красных линий.

Перечень координат характерных точек границ зон планируемого размещения линейного объекта (постоянный отвод) (система координат - МСК 52)

Номер характерной точки границы	Координаты, м	
	X	Y
Контур № 1		
1	520830.55	2215335.69
2	520804.67	2215427.53
3	520811.28	2215430.73
4	520807.48	2215446.77
5	520801.91	2215446.70
6	520794.73	2215483.23
7	520798.21	2215486.99
8	520820.45	2215495.76
9	520813.90	2215516.49
10	520789.25	2215511.11
11	520787.55	2215519.77
12	520786.43	2215539.72
13	520780.41	2215558.81
14	520768.53	2215577.34
15	520761.80	2215596.54
16	520768.54	2215598.39
17	520764.58	2215613.04
18	520758.08	2215611.90
19	520748.54	2215670.56
20	520765.35	2215712.17
21	520778.62	2215756.42
22	520773.60	2215772.81
23	520745.58	2215864.22

Номер характерной точки границы	Координаты, м	
	X	Y
24	520710.74	2215883.30
25	520684.82	2215907.60
26	520680.03	2215914.31
27	520662.14	2215977.82
28	520633.31	2216080.20
29	520626.52	2216104.26
30	520594.77	2216217.01
31	520575.94	2216296.13
32	520504.03	2216279.09
33	520523.24	2216198.03
34	520562.97	2216056.96
34	520562.97	2216056.96
35	520568.63	2216031.39
35	520568.63	2216031.39
36	520582.70	2215963.51
37	520584.68	2215937.80
38	520578.33	2215926.66
39	520577.58	2215922.63
40	520566.13	2215898.14
41	520557.75	2215891.90
42	520553.27	2215881.40
43	520553.52	2215878.41
44	520557.40	2215878.26
45	520537.05	2215832.26

Номер характерной точки границы	Координаты, м	
	X	Y
46	520518.34	2215809.67
47	520500.50	2215798.33
48	520484.01	2215793.90
49	520478.53	2215792.21
50	520471.13	2215789.93
51	520467.02	2215788.66
52	520437.28	2215780.33
53	520427.11	2215777.66
54	520426.04	2215781.57
55	520422.77	2215780.68
60	520421.87	2215783.91
60	520421.87	2215783.91
61	520415.22	2215782.07
62	520414.22	2215779.48
63	520413.76	2215778.25
64	520413.75	2215778.24
65	520412.01	2215773.70
66	520410.25	2215767.55
67	520411.07	2215764.05
68	520412.90	2215756.24
69	520416.07	2215742.75
70	520411.05	2215741.52
71	520288.09	2215720.56
72	520287.55	2215722.55
73	520284.39	2215734.16
74	520283.16	2215738.66
75	520282.88	2215739.69
76	520265.29	2215735.54
77	520264.82	2215737.20
78	520259.70	2215735.92
79	520258.68	2215738.70
80	520258.67	2215738.70
81	520253.03	2215754.12
82	520249.36	2215752.78
83	520249.36	2215752.77
84	520246.16	2215751.61
85	520243.40	2215750.59
86	520243.39	2215750.59
87	520240.17	2215749.41
88	520234.48	2215747.32
89	520229.32	2215745.39
90	520233.36	2215731.94
90	520233.36	2215731.94
91	520237.07	2215722.14
92	520238.60	2215717.67
93	520240.25	2215712.84
94	520229.37	2215710.94

Номер характерной точки границы	Координаты, м	
	X	Y
95	520217.37	2215708.85
96	520211.06	2215707.75
97	520198.00	2215705.47
98	520196.84	2215705.27
99	520196.11	2215708.89
100	520195.09	2215708.74
101	520183.76	2215707.07
102	520182.30	2215706.79
103	520175.55	2215705.47
104	520161.73	2215703.00
105	520160.01	2215702.69
106	520156.42	2215701.94
107	520155.86	2215704.71
108	520155.45	2215706.73
109	520153.69	2215715.35
110	520153.30	2215717.29
111	520139.87	2215714.80
112	520133.59	2215713.64
113	520133.30	2215713.58
114	520127.44	2215712.50
115	520126.52	2215712.33
116	520126.70	2215711.90
117	520130.25	2215706.56
118	520124.99	2215703.82
119	520100.90	2215692.88
120	520100.45	2215692.69
121	520087.57	2215692.27
122	520087.56	2215692.27
123	520085.53	2215692.21
124	520066.19	2215701.59
125	520052.76	2215700.29
126	520039.32	2215698.98
127	520027.11	2215698.57
128	520014.89	2215698.15
129	519994.25	2215698.73
130	519991.56	2215698.80
131	519991.55	2215698.80
132	519973.61	2215699.31
133	519971.61	2215699.43
134	519949.03	2215700.90
135	519946.38	2215714.14
136	519931.54	2215710.82
137	519927.94	2215717.52
138	519924.19	2215719.57
139	519921.08	2215721.28
140	519905.09	2215722.24
141	519884.22	2215723.50

Номер характерной точки границы	Координаты, м	
	X	Y
142	519870.35	2215724.33
143	519862.44	2215722.19
144	519840.83	2215718.57
145	519841.47	2215713.39
146	519842.68	2215708.19
147	519818.60	2215709.86
148	519816.57	2215705.49
149	519814.86	2215704.88
150	519811.77	2215705.11
151	519811.76	2215705.11
152	519804.86	2215705.65
153	519791.93	2215705.34
154	519770.68	2215707.96
155	519751.90	2215706.88
156	519748.33	2215704.58
157	519747.13	2215703.80
158	519746.78	2215700.63
159	519747.44	2215697.56
160	519753.06	2215696.68
161	519762.17	2215694.50
162	519772.21	2215693.21
163	519776.48	2215693.03
164	519782.84	2215692.93
165	519786.43	2215693.23
166	519792.73	2215693.67
167	519794.95	2215693.41
168	519794.97	2215693.41
169	519801.62	2215692.57
170	519804.75	2215692.48
171	519809.03	2215692.02
172	519813.08	2215691.07
173	519812.17	2215690.07
174	519810.93	2215687.23
175	519809.84	2215684.51
176	519808.01	2215680.09
177	519806.39	2215676.11
178	519804.99	2215672.65
179	519804.12	2215670.71
180	519803.09	2215668.72
181	519801.41	2215665.76
182	519800.01	2215663.56
183	519797.01	2215658.97
184	519790.60	2215648.95
185	519787.52	2215644.14
186	519786.30	2215642.09
187	519785.77	2215640.50
188	519785.59	2215639.29

Номер характерной точки границы	Координаты, м	
	X	Y
189	519785.53	2215638.32
190	519785.61	2215637.17
191	519785.88	2215635.84
192	519786.31	2215634.74
193	519786.59	2215634.19
194	519786.75	2215633.88
195	519788.21	2215631.47
196	519790.91	2215627.82
197	519799.79	2215617.15
198	519808.34	2215612.09
199	519856.54	2215607.80
200	519867.22	2215627.30
201	519934.94	2215622.62
202	519942.12	2215614.33
203	519954.24	2215610.71
204	519975.70	2215616.09
205	519984.27	2215619.61
206	520009.60	2215626.03
207	520040.05	2215626.90
208	520055.24	2215627.99
209	520070.40	2215629.51
210	520081.01	2215633.35
211	520084.77	2215634.71
212	520095.06	2215638.43
213	520124.62	2215643.40
214	520132.97	2215644.81
215	520134.49	2215645.05
216	520142.58	2215646.43
217	520152.70	2215648.15
218	520156.31	2215648.76
219	520160.68	2215651.08
220	520163.04	2215646.63
221	520163.40	2215645.95
222	520165.29	2215642.37
223	520165.85	2215641.30
224	520171.09	2215631.40
225	520170.76	2215631.10
226	520171.43	2215629.82
227	520172.07	2215628.61
228	520186.33	2215633.63
229	520186.34	2215633.64
230	520192.85	2215635.92
231	520187.82	2215650.24
232	520186.74	2215653.30
233	520194.27	2215656.61
234	520202.68	2215658.05
235	520214.97	2215661.46

Номер характерной точки границы	Координаты, м	
	X	Y
236	520219.58	2215662.28
237	520220.38	2215661.91
238	520224.99	2215662.28
239	520225.41	2215662.28
240	520231.00	2215647.02
241	520233.86	2215639.25
242	520241.16	2215642.98
243	520251.05	2215648.02
244	520250.28	2215650.16
245	520266.37	2215657.87
246	520266.28	2215658.13
247	520275.14	2215661.32
248	520281.26	2215663.54
249	520281.27	2215663.54
250	520281.37	2215663.06
251	520283.87	2215659.70
252	520285.74	2215658.43
253	520285.75	2215658.41
254	520286.07	2215656.36
255	520286.25	2215655.16
256	520287.81	2215655.40
257	520287.82	2215655.41
258	520290.76	2215655.84
259	520312.03	2215659.06
260	520308.76	2215676.36
261	520339.79	2215682.29
262	520401.93	2215691.79
263	520406.87	2215692.54
264	520409.36	2215692.65
265	520421.46	2215693.21
266	520422.14	2215693.24
267	520422.21	2215693.25
268	520430.17	2215694.31
269	520430.69	2215691.10
270	520431.73	2215684.78
271	520592.35	2215709.66
272	520592.42	2215709.26
273	520596.37	2215709.93
274	520612.75	2215703.51
275	520613.76	2215698.86
276	520635.35	2215685.42
277	520640.76	2215686.20
278	520650.27	2215682.48
279	520653.34	2215678.63
280	520656.23	2215673.22
281	520662.77	2215649.34
282	520664.80	2215642.56

Номер характерной точки границы	Координаты, м	
	X	Y
283	520678.36	2215592.57
284	520685.40	2215563.17
285	520694.17	2215534.20
286	520715.33	2215461.82
287	520723.49	2215421.59
288	520747.19	2215427.59
289	520751.33	2215419.79
290	520742.87	2215408.85
291	520745.24	2215406.49
292	520756.93	2215399.92
293	520759.58	2215399.73
294	520762.27	2215393.43
295	520780.46	2215329.07
296	520782.42	2215322.12
297	520820.00	2215332.72
1	520830.55	2215335.69
Контур № 2		
298	519787.13	2215656.45
299	519789.14	2215685.58
300	519785.15	2215685.84
301	519783.14	2215656.72
298	519787.13	2215656.45
Контур № 3		
302	519754.10	2215658.73
303	519754.55	2215665.27
304	519756.12	2215687.86
305	519752.12	2215688.15
306	519750.35	2215662.36
307	519750.11	2215659.01
302	519754.10	2215658.73
Контур № 4		
308	519721.06	2215660.95
309	519723.10	2215690.11
310	519719.12	2215690.40
311	519717.08	2215661.26
308	519721.06	2215660.95
Контур № 5		
312	519735.21	2215641.68
313	519735.87	2215644.64
314	519735.73	2215647.64
315	519734.61	2215647.88
316	519733.44	2215648.16
317	519732.50	2215648.46
318	519731.45	2215648.93
319	519730.52	2215649.57
320	519729.76	2215650.25

Номер характерной точки границы	Координаты, м	
	X	Y
321	519729.58	2215650.46
322	519719.71	2215650.42
323	519715.07	2215650.53
324	519703.75	2215649.42
325	519698.09	2215649.07
326	519692.33	2215649.76
327	519692.55	2215649.90
328	519694.22	2215651.28
329	519695.49	2215652.62
330	519696.27	2215653.61
331	519697.01	2215654.71
332	519697.63	2215655.81
333	519698.11	2215656.82
334	519698.61	2215658.12
335	519699.02	2215659.52
336	519699.38	2215661.50
337	519699.53	2215663.43
338	519699.72	2215666.12
339	519700.66	2215679.70
340	519701.24	2215688.17
341	519701.52	2215692.36
342	519701.51	2215693.36
343	519701.40	2215694.73
344	519701.06	2215696.64
345	519700.63	2215698.15
346	519700.03	2215699.66
347	519699.50	2215700.72
348	519698.99	2215701.60
349	519698.33	2215702.59
350	519697.67	2215703.44
351	519697.47	2215703.66
352	519698.12	2215703.39
353	519708.92	2215701.51
354	519717.41	2215703.37
355	519719.30	2215703.78
356	519730.35	2215702.02
357	519731.14	2215702.96
358	519731.96	2215703.83
359	519732.69	2215704.53
360	519733.36	2215705.12
361	519733.60	2215707.86
362	519732.95	2215710.96

Номер характерной точки границы	Координаты, м	
	X	Y
363	519731.91	2215711.04
364	519720.21	2215711.95
365	519710.80	2215715.23
366	519698.74	2215718.18
367	519699.56	2215742.87
368	519700.38	2215767.56
369	519628.56	2215772.35
370	519626.90	2215748.66
371	519619.42	2215747.91
372	519604.89	2215746.47
373	519604.87	2215746.34
374	519604.06	2215739.12
375	519602.46	2215724.85
376	519555.43	2215728.11
377	519555.99	2215733.43
378	519556.29	2215736.35
379	519557.15	2215744.60
380	519555.29	2215744.96
381	519541.89	2215747.57
382	519541.54	2215747.64
383	519541.35	2215747.50
384	519541.34	2215747.49
385	519530.10	2215739.27
386	519528.58	2215738.15
387	519528.57	2215738.14
388	519518.34	2215730.67
389	519511.85	2215730.94
390	519505.93	2215731.19
391	519486.44	2215732.00
392	519454.84	2215733.32
393	519437.97	2215732.82
394	519421.09	2215732.32
395	519403.17	2215730.46
396	519394.68	2215729.57
397	519394.67	2215729.57
398	519385.26	2215728.59
399	519369.95	2215726.10
400	519368.52	2215725.87
401	519357.77	2215723.65
402	519337.87	2215719.09
403	519336.79	2215718.81
404	519326.54	2215716.19
405	519316.02	2215712.96
406	519305.50	2215709.74
407	519288.90	2215703.85
408	519272.56	2215697.35
409	519253.78	2215695.43

Номер характерной точки границы	Координаты, м	
	X	Y
410	519235.01	2215693.50
411	519231.22	2215686.85
412	519227.44	2215680.19
413	519223.62	2215674.02
414	519219.80	2215667.85
415	519216.70	2215664.46
416	519213.61	2215661.08
417	519178.17	2215640.07
418	519142.74	2215619.06
419	519132.93	2215610.09
420	519123.13	2215601.13
421	519092.23	2215583.31
422	519061.33	2215565.49
423	519038.25	2215550.81
424	519015.16	2215536.13
425	518985.06	2215517.34
426	518954.96	2215498.54
427	518947.66	2215494.06
428	518908.17	2215469.82
429	518882.36	2215453.97
430	518877.25	2215450.84
431	518861.38	2215441.09
432	518851.14	2215434.88
433	518840.90	2215428.67
434	518822.15	2215425.47
435	518803.40	2215422.28
436	518772.40	2215403.67
437	518741.39	2215385.05
438	518715.48	2215369.50
439	518689.58	2215353.95
440	518676.19	2215339.15
441	518662.79	2215324.35
442	518647.07	2215314.62
443	518631.35	2215304.89
444	518591.70	2215279.68
445	518552.06	2215254.46
446	518530.08	2215241.39
447	518508.11	2215228.33
448	518445.27	2215193.12
449	518382.42	2215157.91
450	518356.81	2215143.46
451	518352.67	2215141.12
452	518352.01	2215140.75
453	518322.91	2215124.32
454	518313.17	2215117.80
455	518303.41	2215111.27
456	518272.75	2215088.55

Номер характерной точки границы	Координаты, м	
	X	Y
457	518242.10	2215065.82
458	518226.41	2215052.75
459	518210.71	2215039.67
460	518190.45	2215021.13
461	518170.18	2215002.59
462	518143.73	2214975.87
463	518118.29	2214950.17
464	518117.27	2214949.14
465	518115.39	2214947.18
466	518077.44	2214907.64
467	518037.60	2214866.14
468	517976.29	2214802.26
469	517925.69	2214749.54
470	517914.97	2214738.37
471	517821.41	2214640.89
472	517821.41	2214640.88
473	517817.68	2214637.00
474	517758.64	2214575.49
475	517717.13	2214532.24
476	517699.61	2214513.98
477	517669.16	2214482.25
478	517638.70	2214450.52
479	517585.94	2214395.53
480	517585.14	2214393.35
481	517584.77	2214394.32
482	517578.75	2214388.05
483	517570.69	2214379.65
484	517565.74	2214374.51
485	517562.63	2214371.26
486	517560.84	2214375.46
487	517548.88	2214395.61
488	517543.29	2214405.03
489	517541.89	2214407.39
490	517537.77	2214414.32
491	517537.43	2214414.88
492	517536.99	2214415.62
493	517518.36	2214447.04
494	517516.52	2214446.52
495	517514.67	2214445.99
496	517493.69	2214488.71
497	517493.62	2214488.86
498	517487.11	2214500.50
499	517490.46	2214504.84
500	517500.90	2214518.39
501	517486.21	2214544.24
502	517464.18	2214541.39
503	517460.59	2214546.41

Номер характерной точки границы	Координаты, м	
	X	Y
504	517459.05	2214549.13
505	517449.22	2214566.49
506	517442.70	2214578.02
507	517442.69	2214578.03
508	517441.56	2214580.03
509	517413.62	2214628.40
510	517407.16	2214624.62
511	517405.88	2214623.87
512	517389.46	2214614.26
513	517386.90	2214612.76
514	517379.10	2214608.19
515	517384.66	2214598.70
516	517376.81	2214591.73
517	517375.83	2214588.30
518	517372.63	2214588.03
519	517360.22	2214577.02
520	517373.18	2214563.75
521	517391.87	2214573.71
522	517392.74	2214559.28
523	517394.24	2214545.40
524	517397.03	2214535.90
525	517403.68	2214525.28
526	517402.69	2214525.13
527	517386.28	2214519.88
528	517385.01	2214504.49
529	517389.83	2214494.47
530	517417.51	2214480.67
531	517431.32	2214476.47
532	517440.26	2214461.19
533	517449.89	2214442.13
534	517449.56	2214407.60
535	517444.05	2214387.93
536	517430.59	2214351.87
537	517420.93	2214323.92
538	517402.96	2214301.42
539	517395.83	2214294.12
540	517382.34	2214299.62
541	517373.18	2214289.92
542	517378.47	2214276.34
543	517362.31	2214259.80
544	517356.95	2214254.36
545	517344.55	2214241.79
546	517343.48	2214240.70
547	517343.10	2214240.21
548	517329.15	2214222.35
549	517327.08	2214213.54
550	517326.58	2214207.66

Номер характерной точки границы	Координаты, м	
	X	Y
551	517326.17	2214202.76
552	517326.05	2214201.32
553	517333.00	2214177.17
554	517343.07	2214142.49
555	517321.34	2214119.85
556	517304.96	2214102.78
557	517279.48	2214076.23
558	517242.13	2214037.32
559	517218.49	2214012.70
560	517193.18	2214039.50
561	517184.35	2214047.03
562	517181.72	2214049.27
563	517174.84	2214052.18
564	517169.48	2214054.45
565	517158.97	2214056.73
566	517157.29	2214056.79
567	517151.38	2214057.03
568	517148.99	2214057.12
569	517147.14	2214057.19
570	517136.75	2214054.05
571	517114.23	2214047.24
572	517114.68	2214042.59
573	517114.76	2214041.73
574	517117.81	2214033.11
575	517120.43	2214025.71
576	517123.89	2214026.52
577	517124.10	2214026.57
578	517142.52	2214029.26
579	517155.03	2214027.34
580	517156.42	2214026.71
581	517162.83	2214023.80
582	517163.63	2214023.44
583	517177.77	2214011.42
584	517183.72	2214005.17
585	517186.87	2214001.86
586	517191.20	2213997.31
587	517187.84	2213988.95
588	517189.20	2213982.18
589	517167.74	2213959.82
590	517149.91	2213952.20
591	517117.32	2213918.05
592	517084.74	2213884.66
593	517057.50	2213858.33
594	517051.00	2213852.14
595	517027.12	2213829.40
596	517019.91	2213822.11
597	517007.12	2213807.98

Номер характерной точки границы	Координаты, м	
	X	Y
598	516939.38	2213734.85
599	516879.90	2213667.86
600	516854.90	2213616.50
601	516851.31	2213609.17
602	516830.51	2213566.75
603	516825.85	2213554.26
604	516825.17	2213551.36
605	516806.91	2213473.36
606	516802.78	2213431.76
607	516797.86	2213386.46
608	516802.37	2213354.22
609	516801.98	2213326.03
610	516802.26	2213311.61
611	516803.12	2213295.86
612	516789.31	2213207.87
613	516784.93	2213179.96
614	516781.62	2213158.89
615	516777.79	2213150.46
616	516775.10	2213129.70
617	516776.28	2213124.91
618	516775.01	2213116.83
619	516775.01	2213116.81
620	516774.71	2213114.91
621	516772.01	2213097.72
622	516772.01	2213097.71
623	516767.05	2213066.13
624	516719.04	2213047.96
625	516717.69	2213036.40
626	516717.68	2213036.39
627	516717.59	2213035.61
628	516711.33	2212982.19
629	516705.64	2212942.42
630	516705.47	2212939.99
631	516707.20	2212922.36
632	516722.07	2212920.42
633	516725.54	2212920.24
634	516725.55	2212920.23
635	516739.11	2212919.51
636	516736.59	2212907.85
637	516732.02	2212903.72
638	516731.92	2212903.10
639	516731.92	2212903.09
640	516727.61	2212876.07
641	516733.15	2212875.20
642	516733.14	2212874.99
643	516733.13	2212874.98
644	516729.15	2212839.19

Номер характерной точки границы	Координаты, м	
	X	Y
645	516720.72	2212804.16
646	516724.20	2212794.62
647	516722.77	2212781.70
648	516714.70	2212709.06
649	516689.50	2212502.65
650	516681.69	2212403.47
651	516677.10	2212345.06
652	516677.09	2212344.91
653	516676.41	2212324.05
654	516675.52	2212296.65
655	516674.84	2212275.51
656	516674.82	2212274.84
657	516673.37	2212222.25
658	516671.79	2212164.75
659	516670.95	2212042.60
660	516671.81	2211934.79
661	516671.81	2211934.71
662	516672.04	2211906.71
663	516672.15	2211893.05
664	516673.66	2211855.43
665	516673.83	2211851.39
666	516674.62	2211831.59
667	516674.78	2211827.45
668	516676.72	2211778.97
669	516681.71	2211779.18
670	516681.72	2211779.19
671	516699.63	2211779.94
672	516753.62	2211782.07
673	516756.63	2211782.20
674	516754.71	2211830.65
675	516754.59	2211833.62
676	516753.71	2211855.61
677	516753.59	2211858.63
678	516752.13	2211894.97
679	516751.32	2211996.39
680	516750.95	2212042.65
681	516751.78	2212163.38
682	516754.75	2212271.64
683	516755.31	2212288.90
684	516756.38	2212321.68
685	516757.02	2212340.98
686	516758.29	2212357.11
687	516763.39	2212364.88
688	516765.66	2212394.51
689	516761.74	2212401.00
690	516769.12	2212494.67
691	516777.63	2212564.34

Номер характерной точки границы	Координаты, м	
	X	Y
692	516786.21	2212634.61
693	516794.16	2212699.80
694	516811.04	2212851.80
695	516815.99	2212855.14
696	516816.46	2212855.45
697	516826.75	2212862.36
698	516830.51	2212886.35
699	516823.32	2212894.04
700	516818.27	2212899.45
701	516831.24	2212965.15
702	516831.24	2212965.16
703	516831.42	2212966.05
704	516831.43	2212966.06
705	516832.31	2212970.52
706	516839.02	2213004.49
707	516840.74	2213004.87
708	516846.99	2213029.06
709	516847.44	2213029.98
710	516847.45	2213029.99
711	516854.35	2213044.01
712	516855.71	2213046.76
713	516864.93	2213086.03
714	516866.62	2213116.13
715	516872.46	2213145.76
716	516873.47	2213166.88
717	516873.91	2213175.60
718	516873.90	2213175.60
719	516873.90	2213175.66
720	516873.91	2213175.83
721	516874.37	2213185.13
722	516877.15	2213205.59
723	516874.35	2213240.20
724	516879.89	2213275.45
725	516885.49	2213311.12
726	516892.41	2213355.21
727	516903.03	2213382.81
728	516912.94	2213421.34
729	516915.33	2213431.95
730	516918.48	2213450.67
731	516922.57	2213474.71
732	516929.20	2213504.46
733	516933.73	2213522.33
734	516936.14	2213531.82
735	516943.68	2213557.83
736	516955.88	2213593.16
737	516963.70	2213616.54
738	516986.25	2213658.42

Номер характерной точки границы	Координаты, м	
	X	Y
739	516998.92	2213681.06
740	517014.68	2213704.73
741	517042.90	2213735.76
742	517059.70	2213753.37
743	517070.56	2213764.69
744	517076.06	2213764.34
745	517098.82	2213788.23
746	517098.59	2213793.89
747	517118.36	2213814.49
748	517124.41	2213820.83
749	517166.65	2213865.06
750	517201.02	2213900.62
751	517216.94	2213917.20
752	517219.41	2213919.77
753	517223.57	2213924.11
754	517281.18	2213984.14
755	517338.05	2214043.39
756	517347.65	2214053.39
757	517350.62	2214050.71
758	517382.50	2214083.95
759	517388.93	2214085.70
760	517401.32	2214084.67
761	517418.31	2214077.75
762	517430.62	2214077.17
763	517435.25	2214075.35
764	517452.23	2214073.75
765	517463.83	2214075.97
766	517478.58	2214081.54
767	517591.42	2214177.41
768	517598.62	2214183.53
769	517603.35	2214187.54
770	517603.55	2214187.72
771	517603.56	2214187.73
772	517608.02	2214191.51
773	517616.80	2214196.56
774	517658.02	2214126.30
775	517665.38	2214113.75
776	517667.17	2214109.25
777	517666.03	2214106.12
778	517663.77	2214104.46
779	517665.78	2214101.83
780	517671.31	2214104.42
781	517674.97	2214099.85
782	517675.80	2214098.80
783	517684.08	2214088.04
784	517685.68	2214085.93
785	517686.50	2214084.84

Номер характерной точки границы	Координаты, м	
	X	Y
786	517698.88	2214067.75
787	517699.12	2214067.43
788	517702.99	2214062.08
789	517708.17	2214054.94
790	517719.85	2214038.82
791	517721.66	2214035.52
792	517726.50	2214026.70
793	517742.08	2214036.46
794	517750.85	2214041.95
795	517755.95	2214045.14
796	517758.52	2214046.75
812	517751.30	2214058.34
797	517751.30	2214058.34
798	517749.11	2214061.86
799	517748.87	2214061.75
800	517748.15	2214063.41
801	517743.16	2214071.42
802	517735.43	2214083.83
803	517734.79	2214084.86
804	517731.66	2214089.82
805	517729.54	2214093.25
806	517722.28	2214105.12
807	517722.02	2214105.53
808	517712.16	2214121.93
809	517708.84	2214127.51
810	517708.83	2214127.52
811	517706.99	2214130.58
812	517655.20	2214217.50
813	517648.25	2214229.17
814	517650.59	2214230.53
815	517656.74	2214234.09
816	517663.70	2214238.67
817	517661.72	2214250.26
818	517661.26	2214252.98
819	517658.15	2214257.75
820	517655.33	2214256.68
821	517647.17	2214251.99
822	517645.24	2214255.40
823	517638.44	2214251.48
824	517627.37	2214270.05
825	517626.51	2214269.58
826	517622.63	2214276.66
827	517623.23	2214276.99
828	517621.39	2214280.09
829	517618.07	2214285.66
830	517620.89	2214290.40
831	517620.90	2214290.41

Номер характерной точки границы	Координаты, м	
	X	Y
832	517621.85	2214288.88
833	517638.81	2214298.67
834	517632.55	2214311.49
835	517627.39	2214309.50
836	517624.46	2214315.07
837	517616.02	2214309.98
838	517615.79	2214310.39
839	517615.68	2214310.56
840	517615.67	2214310.57
841	517614.42	2214312.65
842	517613.84	2214313.61
843	517622.52	2214318.83
844	517619.43	2214324.37
845	517620.70	2214325.83
846	517624.61	2214330.40
847	517628.11	2214334.53
848	517634.50	2214341.94
849	517634.50	2214341.95
850	517634.68	2214342.17
851	517634.70	2214342.19
852	517640.67	2214340.01
853	517648.16	2214347.68
854	517649.99	2214345.41
855	517654.41	2214349.91
856	517648.31	2214358.07
857	517716.55	2214437.76
858	517743.74	2214466.09
859	517759.98	2214483.01
860	517788.79	2214513.03
861	517834.00	2214560.13
862	517864.26	2214591.66
863	517875.33	2214603.19
864	517931.63	2214661.86
865	517957.67	2214688.99
866	517965.93	2214697.59
867	517968.54	2214700.31
868	517975.96	2214708.04
869	517986.81	2214719.35
870	518017.11	2214750.92
871	518018.68	2214752.56
872	518019.00	2214752.89
873	518060.59	2214796.22
874	518082.48	2214819.03
875	518109.69	2214847.38
876	518165.55	2214905.57
877	518175.20	2214915.46
878	518195.77	2214936.55

Номер характерной точки границы	Координаты, м	
	X	Y
879	518199.96	2214940.65
880	518214.70	2214955.05
881	518216.89	2214957.19
882	518222.86	2214963.01
883	518246.19	2214984.23
884	518249.94	2214987.64
885	518263.07	2214998.91
886	518264.31	2214999.97
887	518272.61	2215006.88
888	518280.32	2215013.15
889	518288.54	2215019.70
890	518295.63	2215025.23
891	518310.98	2215036.82
892	518330.93	2215051.25
893	518343.92	2215051.68
894	518370.34	2215068.75
895	518375.04	2215078.92
896	518385.24	2215084.72
897	518393.13	2215089.21
898	518494.75	2215147.05
899	518537.63	2215170.19
900	518614.50	2215217.14
901	518690.79	2215265.67
902	518705.41	2215271.31
903	518730.29	2215286.25
904	518735.47	2215289.35
905	518755.30	2215301.26
906	518775.18	2215313.19
907	518789.30	2215321.67
908	518854.09	2215360.57
909	518910.27	2215395.43
910	518915.36	2215398.59
911	518931.31	2215408.49
912	518970.90	2215432.65
913	518976.22	2215435.90
914	518984.22	2215440.78
915	518989.47	2215443.98
916	519008.51	2215455.60
917	519044.55	2215477.93
918	519079.20	2215500.40
919	519142.74	2215537.40
920	519156.04	2215539.75
921	519161.31	2215540.68
922	519166.60	2215541.62
923	519167.49	2215541.78
924	519172.33	2215544.68
925	519228.79	2215578.54

Номер характерной точки границы	Координаты, м	
	X	Y
926	519245.04	2215578.98
927	519252.08	2215592.08
928	519285.27	2215610.35
929	519300.48	2215612.85
930	519312.82	2215617.19
931	519319.66	2215619.60
932	519343.01	2215625.00
933	519368.38	2215630.88
934	519368.39	2215630.89
935	519377.45	2215632.98
936	519417.57	2215639.20
937	519418.99	2215639.27
938	519420.67	2215639.35
939	519467.42	2215641.73
940	519502.92	2215639.49
941	519516.92	2215636.78
942	519516.93	2215636.78
943	519536.71	2215632.94
944	519554.81	2215633.41
945	519585.81	2215634.09
946	519601.60	2215633.64
947	519604.50	2215623.13
948	519605.94	2215617.92
949	519615.92	2215612.89
950	519635.82	2215610.57
951	519646.66	2215612.99
952	519650.58	2215621.66
953	519652.63	2215626.18
954	519655.15	2215631.74
955	519659.66	2215641.70
956	519693.43	2215639.12
957	519693.46	2215639.11
958	519694.11	2215639.06
959	519695.86	2215638.89
960	519698.12	2215638.86
961	519703.05	2215639.25
962	519714.41	2215639.85
963	519715.28	2215639.95
964	519723.46	2215640.88
312	519735.21	2215641.68

*Перечень координат характерных точек границ зон планируемого размещения
линейного объекта (временный отвод) (система координат - МСК 52)*

Номер характерной точки границы	Координаты, м	
	X	Y
Контур № 6		
965	520795.13	2215701.40
21	520778.62	2215756.42
20	520765.35	2215712.17
966	520771.28	2215691.94
967	520784.53	2215695.62
968	520783.85	2215698.24
965	520795.13	2215701.40
Контур № 7		
969	520233.28	2215726.37
970	520231.95	2215731.63
971	520232.39	2215731.80
972	520232.83	2215731.87
90	520233.36	2215731.94
89	520229.32	2215745.39
88	520234.48	2215747.32
973	520232.73	2215752.22
974	520230.99	2215757.10
975	520227.26	2215767.55
976	520227.11	2215767.51
977	520216.32	2215764.51
978	520216.36	2215764.34
979	520219.18	2215753.68
980	520220.44	2215750.00
981	520220.99	2215749.12
982	520220.20	2215745.28
983	520222.85	2215739.47
984	520226.76	2215724.62
985	520227.18	2215724.73
969	520233.28	2215726.37
Контур № 8		
223	520165.85	2215641.30
222	520165.29	2215642.37
221	520163.40	2215645.95
220	520163.04	2215646.63
986	520160.35	2215645.45
987	520162.69	2215639.95
223	520165.85	2215641.30
Контур № 9		
133	519971.60	2215699.43

Номер характерной точки границы	Координаты, м	
	X	Y
988	519963.03	2215731.97
989	519949.97	2215729.89
990	519947.26	2215729.52
991	519944.70	2215728.98
992	519942.96	2215728.99
993	519937.79	2215752.62
994	519933.41	2215773.04
995	519930.60	2215773.74
996	519921.59	2215771.86
997	519922.11	2215769.86
998	519922.20	2215769.51
999	519920.34	2215769.07
1000	519920.02	2215770.61
1001	519915.71	2215769.75
1002	519916.11	2215767.80
1003	519914.34	2215767.45
1004	519912.25	2215767.27
1005	519911.74	2215769.07
1006	519904.62	2215767.28
1007	519905.13	2215765.27
1008	519895.05	2215763.14
1009	519894.37	2215765.91
1010	519872.67	2215761.22
1011	519872.75	2215760.80
1012	519871.01	2215759.48
1013	519870.08	2215760.06
1014	519868.45	2215762.65
1015	519866.14	2215775.99
1016	519857.79	2215778.47
1017	519860.76	2215765.69
1018	519835.65	2215760.77
144	519840.83	2215718.57
143	519862.44	2215722.19
142	519870.35	2215724.33
141	519884.22	2215723.50
140	519905.09	2215722.24
139	519921.08	2215721.28
138	519924.19	2215719.57
137	519927.94	2215717.52
136	519931.54	2215710.82
135	519946.38	2215714.14

Номер характерной точки границы	Координаты, м	
	X	Y
134	519949.03	2215700.90
133	519971.60	2215699.43
Контур № 10		
193	519786.59	2215634.19
192	519786.31	2215634.74
191	519785.88	2215635.84
190	519785.61	2215637.17
189	519785.53	2215638.32
188	519785.59	2215639.29
187	519785.77	2215640.50
186	519786.30	2215642.09
185	519787.52	2215644.14
184	519790.60	2215648.95
183	519797.01	2215658.97
182	519800.01	2215663.56
181	519801.41	2215665.76
180	519803.09	2215668.72
179	519804.12	2215670.71
178	519804.99	2215672.65
177	519806.39	2215676.11
176	519808.01	2215680.09
175	519809.84	2215684.51
174	519810.93	2215687.23
173	519812.17	2215690.07
172	519813.08	2215691.07
171	519809.03	2215692.02
170	519804.75	2215692.48
169	519801.62	2215692.57
168	519794.97	2215693.41
167	519794.95	2215693.41
166	519792.73	2215693.67
165	519786.43	2215693.23
164	519782.84	2215692.93
163	519776.48	2215693.03
162	519772.21	2215693.21
161	519762.17	2215694.50
160	519753.06	2215696.68
159	519747.44	2215697.56
158	519746.78	2215700.63
157	519747.13	2215703.80
156	519748.33	2215704.58
1019	519751.40	2215718.08
1020	519752.41	2215729.50
1021	519752.05	2215746.09
1022	519751.34	2215746.25
1023	519745.64	2215750.14
1024	519731.20	2215759.97

Номер характерной точки границы	Координаты, м	
	X	Y
1025	519737.70	2215748.79
1026	519738.15	2215740.69
1027	519737.94	2215729.10
1028	519736.15	2215718.42
1029	519731.89	2215711.13
363	519731.91	2215711.04
362	519732.95	2215710.96
361	519733.60	2215707.86
360	519733.36	2215705.12
359	519732.69	2215704.53
358	519731.96	2215703.83
357	519731.14	2215702.96
356	519730.35	2215702.02
355	519719.30	2215703.78
354	519717.41	2215703.37
353	519708.92	2215701.51
352	519698.12	2215703.39
351	519697.47	2215703.66
350	519697.67	2215703.44
349	519698.33	2215702.59
348	519698.99	2215701.60
347	519699.50	2215700.72
346	519700.03	2215699.66
345	519700.63	2215698.15
344	519701.06	2215696.64
343	519701.40	2215694.73
342	519701.51	2215693.36
341	519701.52	2215692.36
340	519701.24	2215688.17
339	519700.66	2215679.70
338	519699.72	2215666.12
337	519699.53	2215663.43
336	519699.38	2215661.50
335	519699.02	2215659.52
334	519698.61	2215658.12
333	519698.11	2215656.82
332	519697.63	2215655.81
331	519697.01	2215654.71
330	519696.27	2215653.61
329	519695.49	2215652.62
328	519694.22	2215651.28
327	519692.55	2215649.90
326	519692.33	2215649.76
325	519698.09	2215649.07
324	519703.75	2215649.42
323	519715.07	2215650.53
322	519719.71	2215650.42

Номер характерной точки границы	Координаты, м	
	X	Y
321	519729.58	2215650.46
320	519729.76	2215650.25
319	519730.52	2215649.57
318	519731.45	2215648.93
317	519732.50	2215648.46
316	519733.44	2215648.16
315	519734.61	2215647.88
314	519735.73	2215647.64
313	519735.87	2215644.64
312	519735.21	2215641.68
964	519723.46	2215640.88
963	519715.28	2215639.95
1030	519739.77	2215637.97
1031	519751.25	2215637.05
193	519786.59	2215634.19
298	519787.13	2215656.45
299	519789.14	2215685.58
300	519785.15	2215685.84
301	519783.14	2215656.72
298	519787.13	2215656.45
302	519754.10	2215658.73
303	519754.55	2215665.27
304	519756.12	2215687.86
305	519752.12	2215688.15
306	519750.35	2215662.36
307	519750.11	2215659.01
302	519754.10	2215658.73
308	519721.06	2215660.95
309	519723.10	2215690.11
310	519719.12	2215690.40
311	519717.08	2215661.26
308	519721.06	2215660.95
Контур № 11		
1032	519025.75	2215283.80
1033	518976.05	2215370.58
1034	518281.83	2214973.02
1035	518331.52	2214886.24
1032	519025.75	2215283.80
Контур № 12		
456	518272.75	2215088.55
455	518303.41	2215111.27
454	518313.17	2215117.80
453	518322.91	2215124.32

Номер характерной точки границы	Координаты, м	
	X	Y
452	518352.01	2215140.75
451	518352.67	2215141.12
450	518356.81	2215143.46
1036	518340.76	2215172.16
1037	518323.30	2215203.06
1038	518287.76	2215183.05
1039	518264.11	2215167.19
1040	518199.91	2215119.60
1041	518157.58	2215083.14
1042	518116.44	2215045.35
1043	518067.63	2214995.96
463	518118.29	2214950.17
462	518143.73	2214975.87
461	518170.18	2215002.59
460	518190.45	2215021.13
459	518210.71	2215039.67
458	518226.41	2215052.75
457	518242.10	2215065.82
456	518272.75	2215088.55
Контур № 13		
492	517536.99	2214415.62
1044	517538.20	2214449.45
1045	517534.01	2214485.63
1046	517510.12	2214532.47
1047	517477.40	2214556.08
505	517449.22	2214566.49
504	517459.05	2214549.13
503	517460.59	2214546.41
502	517464.18	2214541.39
501	517486.21	2214544.24
500	517500.90	2214518.39
499	517490.46	2214504.84
1048	517508.35	2214480.71
494	517516.52	2214446.52
493	517518.36	2214447.04
492	517536.99	2214415.62
Контур № 14		
1049	517751.61	2214058.38
1050	517749.08	2214062.34
1051	517744.07	2214074.41
1052	517746.00	2214075.21
1053	517743.10	2214082.57
1054	517742.62	2214083.77
1055	517734.62	2214109.60
807	517722.02	2214105.53
806	517722.28	2214105.12
805	517729.54	2214093.25

Номер характерной точки границы	Координаты, м	
	X	Y
804	517731.66	2214089.82
803	517734.79	2214084.86
802	517735.43	2214083.83
801	517743.16	2214071.42
800	517748.15	2214063.41
799	517748.87	2214061.75
798	517749.11	2214061.86
797	517751.30	2214058.34
1049	517751.61	2214058.38
Контур № 15		
1056	517261.45	2214080.56
1057	517255.98	2214101.60
1058	517212.33	2214084.76
1059	517269.06	2214143.50
1060	517267.66	2214144.86
1061	517318.39	2214196.51
1062	517311.83	2214213.23
1063	517159.15	2214227.26
567	517151.38	2214057.03
566	517157.29	2214056.79
565	517158.97	2214056.73
564	517169.48	2214054.45
563	517174.84	2214052.18
562	517181.72	2214049.27

Номер характерной точки границы	Координаты, м	
	X	Y
561	517184.35	2214047.03
1064	517255.88	2214075.22
1056	517261.45	2214080.56
Контур № 16		
1065	516952.65	2213507.17
1066	517180.23	2213767.26
748	517124.41	2213820.83
747	517118.36	2213814.49
746	517098.59	2213793.89
745	517098.82	2213788.23
744	517076.06	2213764.34
743	517070.56	2213764.69
742	517059.70	2213753.37
741	517042.90	2213735.76
740	517014.68	2213704.73
739	516998.92	2213681.06
738	516986.25	2213658.42
737	516963.70	2213616.54
736	516955.88	2213593.16
735	516943.68	2213557.83
734	516936.14	2213531.82
733	516933.73	2213522.33
1065	516952.65	2213507.17

Перечень координат характерных точек границ зон планируемого размещения линейных объектов, подлежащих реконструкции в связи с изменением их местоположения (система координат МСК-52)

Номер характерной точки границы	Координаты, м	
	X	Y
Условный номер 1		
1	520834.20	2215333.76
2	520833.50	2215336.46
3	520845.48	2215339.56
4	520813.01	2215479.26
5	520819.34	2215480.48
6	520832.59	2215482.15
7	520833.92	2215483.41

Номер характерной точки границы	Координаты, м	
	X	Y
8	520833.08	2215488.86
9	520817.34	2215487.09
10	520816.00	2215494.00
11	520798.21	2215486.99
12	520794.73	2215483.23
13	520801.91	2215446.70
14	520807.48	2215446.77
15	520811.28	2215430.73

Номер характерной точки границы	Координаты, м	
	X	Y
16	520804.67	2215427.53
17	520830.55	2215335.69
18	520785.36	2215322.95
19	520786.18	2215320.03
1	520834.20	2215333.76
Условный номер 2		
20	520771.67	2215339.64
21	520775.77	2215345.66
22	520762.27	2215393.43
23	520759.58	2215399.73
24	520756.93	2215399.92
25	520745.24	2215406.49
26	520757.04	2215388.57
27	520767.09	2215356.60
28	520762.25	2215343.00
20	520771.67	2215339.64
Условный номер 3		
29	520742.87	2215408.85
30	520751.33	2215419.79
31	520747.19	2215427.59
32	520735.34	2215424.59
29	520742.87	2215408.85
Условный номер 4		
33	520813.90	2215516.49
34	520810.23	2215523.91
35	520801.61	2215522.08
36	520773.07	2215629.01
37	520770.50	2215667.07
38	520791.98	2215673.38
39	520789.17	2215682.98
40	520770.41	2215677.47
41	520773.03	2215692.42
42	520771.28	2215691.94
43	520765.35	2215712.17
44	520748.54	2215670.56
45	520758.08	2215611.90
46	520764.58	2215613.04
47	520768.54	2215598.39
48	520761.80	2215596.54
49	520768.53	2215577.34
50	520780.41	2215558.81
51	520786.43	2215539.72
52	520787.55	2215519.77
53	520789.25	2215511.11
33	520813.90	2215516.49
Условный номер 5		
54	520782.02	2215745.10

Номер характерной точки границы	Координаты, м	
	X	Y
55	520784.21	2215757.81
56	520772.30	2215810.54
57	520803.23	2215816.15
58	520805.72	2215827.14
59	520763.94	2215847.36
60	520759.86	2215865.32
61	520703.99	2215908.92
62	520687.61	2215961.35
63	520730.51	2215974.35
64	520729.27	2215983.34
65	520723.32	2215982.51
66	520720.70	2215979.22
67	520685.32	2215968.60
68	520681.75	2215980.09
69	520675.30	2215978.35
70	520651.03	2216061.50
71	520659.07	2216064.87
72	520656.75	2216070.40
73	520649.34	2216067.29
74	520645.10	2216082.03
75	520653.89	2216092.28
76	520649.34	2216096.19
77	520643.11	2216088.93
78	520638.58	2216104.67
79	520648.83	2216107.58
80	520647.20	2216113.36
81	520636.92	2216110.44
82	520620.03	2216169.14
83	520618.20	2216168.61
84	520595.50	2216235.47
85	520590.65	2216234.32
86	520594.77	2216217.01
87	520626.52	2216104.26
88	520633.31	2216080.20
89	520662.14	2215977.82
90	520680.03	2215914.31
91	520684.82	2215907.60
92	520710.74	2215883.30
93	520745.58	2215864.22
94	520773.60	2215772.81
95	520778.62	2215756.42
54	520782.02	2215745.10
Условный номер 6		
96	520574.15	2216295.71
97	520572.93	2216300.61
98	520522.89	2216289.58
99	520521.03	2216297.45

Номер характерной точки границы	Координаты, м	
	X	Y
100	520512.47	2216295.57
101	520513.88	2216289.56
102	520516.60	2216290.13
103	520518.41	2216282.50
96	520574.15	2216295.71
Условный номер 7		
104	520513.91	2216281.43
105	520471.87	2216458.83
106	520476.08	2216487.56
107	520520.90	2216499.04
108	520518.42	2216508.73
109	520467.14	2216495.60
110	520461.70	2216458.39
111	520504.03	2216279.09
104	520513.91	2216281.43
Условный номер 8		
112	520666.30	2215637.03
113	520664.80	2215642.56
114	520662.77	2215649.34
115	520656.23	2215673.22
116	520653.34	2215678.63
117	520650.27	2215682.48
118	520640.76	2215686.20
119	520635.35	2215685.42
120	520613.76	2215698.86
121	520446.14	2215672.19
122	520445.99	2215673.13
123	520435.23	2215671.47
124	520434.05	2215678.14
125	520432.34	2215677.89
126	520431.23	2215684.70
127	520431.73	2215684.78
128	520430.69	2215691.10
129	520430.17	2215694.31
130	520422.21	2215693.25
131	520422.14	2215693.24
132	520421.46	2215693.21
133	520409.36	2215692.65
134	520406.87	2215692.54
135	520401.93	2215691.79
136	520372.49	2215687.29
137	520372.62	2215686.41
138	520404.09	2215690.23
139	520407.34	2215690.34
140	520409.33	2215687.64
141	520410.63	2215681.54
142	520415.00	2215682.45

Номер характерной точки границы	Координаты, м	
	X	Y
143	520418.46	2215666.73
144	520351.66	2215656.43
145	520311.24	2215650.26
146	520310.00	2215650.53
147	520298.64	2215653.00
148	520297.76	2215653.18
149	520297.28	2215656.83
150	520290.76	2215655.84
151	520287.82	2215655.41
152	520287.81	2215655.40
153	520286.25	2215655.16
154	520286.07	2215656.36
155	520285.75	2215658.41
156	520285.74	2215658.43
157	520283.87	2215659.70
158	520283.34	2215660.41
157	520283.87	2215659.70
159	520281.37	2215663.06
160	520281.27	2215663.54
161	520281.26	2215663.54
162	520275.14	2215661.32
163	520266.28	2215658.13
164	520266.37	2215657.87
165	520263.47	2215656.48
166	520274.80	2215625.80
167	520276.17	2215618.72
168	520277.10	2215613.96
169	520283.96	2215615.19
170	520281.65	2215628.79
171	520279.88	2215635.19
172	520417.51	2215657.73
173	520418.12	2215654.57
174	520432.31	2215656.79
175	520433.82	2215651.33
176	520439.60	2215652.93
177	520438.28	2215657.72
178	520618.60	2215685.90
179	520620.11	2215679.20
180	520639.17	2215682.63
181	520641.00	2215678.24
182	520637.76	2215677.35
183	520640.38	2215670.03
184	520645.34	2215671.82
185	520649.48	2215661.52
186	520654.40	2215643.40
187	520640.54	2215639.37
188	520642.87	2215632.07

Номер характерной точки границы	Координаты, м	
	X	Y
112	520666.30	2215637.03
Условный номер 9		
189	520537.05	2215832.26
190	520557.40	2215878.26
191	520553.52	2215878.41
192	520553.27	2215881.40
193	520557.75	2215891.90
194	520566.13	2215898.14
195	520577.58	2215922.63
196	520578.33	2215926.66
197	520584.68	2215937.80
198	520582.70	2215963.51
199	520568.63	2216031.39
200	520565.51	2216045.51
201	520543.34	2216039.22
202	520539.78	2216032.98
203	520568.66	2215931.52
204	520508.87	2215806.22
205	520479.97	2215796.88
206	520477.41	2215804.98
207	520471.69	2215803.17
208	520474.18	2215795.27
209	520469.95	2215794.11
210	520469.71	2215794.72
211	520459.73	2215826.55
212	520454.00	2215824.77
213	520463.88	2215793.01
214	520425.76	2215782.58
215	520425.84	2215782.29
216	520426.04	2215781.57
217	520427.11	2215777.66
218	520437.28	2215780.33
219	520467.02	2215788.66
220	520471.13	2215789.93
221	520478.53	2215792.21
222	520481.18	2215793.03
223	520484.01	2215793.90
224	520500.50	2215798.33
225	520518.34	2215809.67
189	520537.05	2215832.26
Условный номер 10		
226	520411.05	2215741.52
227	520416.07	2215742.75
228	520414.89	2215747.79
229	520412.90	2215756.23
230	520410.25	2215767.55
231	520412.01	2215773.70

Номер характерной точки границы	Координаты, м	
	X	Y
232	520413.73	2215778.24
233	520361.33	2215764.19
234	520361.15	2215765.86
235	520367.76	2215769.53
236	520364.75	2215774.95
237	520354.70	2215769.37
238	520351.23	2215761.70
239	520295.01	2215747.85
240	520282.44	2215744.73
241	520283.05	2215742.56
242	520279.21	2215741.45
243	520264.42	2215738.60
244	520266.85	2215735.90
245	520282.88	2215739.69
246	520284.45	2215733.94
247	520288.09	2215720.56
226	520411.05	2215741.52
Условный номер 11		
248	520253.03	2215754.12
249	520249.20	2215767.67
250	520241.84	2215765.19
251	520245.90	2215751.51
248	520253.03	2215754.12
Условный номер 12		
252	520239.02	2215748.99
253	520240.85	2215752.54
254	520231.96	2215757.11
255	520231.39	2215755.99
256	520232.73	2215752.22
257	520234.48	2215747.32
252	520239.02	2215748.99
Условный номер 13		
258	520240.25	2215712.84
259	520238.60	2215717.67
260	520237.07	2215722.14
261	520233.40	2215731.95
262	520232.83	2215731.87
263	520232.39	2215731.80
264	520231.95	2215731.63
265	520233.28	2215726.37
266	520226.76	2215724.62
267	520228.56	2215710.80
258	520240.25	2215712.84
Условный номер 14		
268	520199.59	2215653.55
269	520198.93	2215657.41
270	520194.27	2215656.61

Номер характерной точки границы	Координаты, м	
	X	Y
271	520186.74	2215653.30
272	520187.82	2215650.24
273	520189.08	2215646.65
274	520192.85	2215635.92
275	520200.60	2215625.90
276	520205.57	2215629.26
277	520190.41	2215650.40
268	520199.59	2215653.55
Условный номер 15		
278	520185.40	2215707.31
279	520184.78	2215711.10
280	520176.93	2215709.87
281	520175.40	2215719.63
282	520158.55	2215716.40
283	520158.02	2215719.26
284	520133.79	2215715.85
285	520122.02	2215731.71
286	520117.78	2215728.44
287	520121.14	2215721.99
288	520125.62	2215714.39
289	520126.51	2215712.33
290	520127.44	2215712.50
291	520133.30	2215713.58
292	520133.59	2215713.64
293	520139.87	2215714.80
294	520153.30	2215717.29
295	520153.69	2215715.35
296	520155.45	2215706.73
297	520155.86	2215704.71
298	520156.42	2215701.94
299	520160.01	2215702.69
300	520161.73	2215703.00
301	520175.55	2215705.47
302	520182.30	2215706.79
303	520183.76	2215707.07
278	520185.40	2215707.31
Условный номер 16		
304	520162.40	2215647.84
305	520160.68	2215651.08
306	520156.31	2215648.76
307	520128.72	2215644.09
308	520095.06	2215638.43
309	520084.77	2215634.71
310	520089.28	2215632.27
311	520129.46	2215640.50
312	520129.07	2215642.42
313	520160.54	2215648.12

Номер характерной точки границы	Координаты, м	
	X	Y
304	520162.40	2215647.84
Условный номер 17		
314	519869.37	2215622.89
315	519867.00	2215626.91
316	519862.04	2215617.85
314	519869.37	2215622.89
Условный номер 18		
317	519851.20	2215605.27
318	519853.28	2215608.09
319	519808.34	2215612.09
320	519799.79	2215617.15
321	519794.95	2215622.97
322	519784.82	2215630.15
323	519766.57	2215615.57
324	519708.28	2215621.74
325	519684.77	2215626.60
326	519655.15	2215631.74
327	519652.63	2215626.18
328	519652.59	2215626.08
329	519683.65	2215620.70
330	519707.36	2215615.81
331	519768.39	2215609.35
332	519805.33	2215609.35
317	519851.20	2215605.27
Условный номер 19		
333	519595.74	2215611.41
334	519605.94	2215617.92
335	519604.50	2215623.13
336	519601.60	2215633.64
337	519585.81	2215634.09
338	519554.81	2215633.41
339	519536.71	2215632.94
340	519516.93	2215636.78
341	519516.92	2215636.78
342	519502.92	2215639.49
343	519467.42	2215641.73
344	519420.61	2215639.35
345	519421.11	2215635.57
346	519453.91	2215639.90
347	519454.65	2215635.90
348	519429.28	2215628.42
349	519345.41	2215606.98
350	519197.65	2215528.29
351	519168.40	2215542.33
352	519167.49	2215541.78
353	519166.60	2215541.62
354	519161.31	2215540.68

Номер характерной точки границы	Координаты, м	
	X	Y
355	519156.04	2215539.75
356	519142.74	2215537.40
357	519115.95	2215521.80
358	519147.26	2215536.72
359	519162.15	2215538.67
360	519197.75	2215521.59
361	519347.64	2215601.36
362	519430.87	2215622.63
363	519467.08	2215625.87
364	519491.38	2215625.38
365	519488.99	2215578.34
366	519518.95	2215576.88
367	519520.13	2215601.04
368	519525.69	2215600.00
369	519527.07	2215607.36
370	519529.89	2215606.65
371	519526.11	2215584.07
372	519531.89	2215582.61
373	519536.40	2215609.28
374	519537.72	2215611.83
375	519539.37	2215618.34
376	519544.25	2215617.80
333	519595.74	2215611.41
Условный номер 20		
377	519602.46	2215724.85
378	519603.84	2215737.19
379	519565.14	2215762.31
380	519566.26	2215768.32
381	519548.62	2215771.61
382	519547.53	2215765.75
383	519518.41	2215771.19
384	519520.32	2215810.34
385	519513.88	2215811.90
386	519511.84	2215769.89
387	519505.34	2215769.17
388	519503.92	2215751.80
389	519494.07	2215755.52
390	519469.47	2215741.21
391	519472.49	2215736.02
392	519484.32	2215732.09
393	519486.44	2215732.00
394	519505.93	2215731.19
395	519511.85	2215730.94
396	519518.34	2215730.67
397	519528.57	2215738.14
398	519528.58	2215738.15
399	519530.10	2215739.27

Номер характерной точки границы	Координаты, м	
	X	Y
400	519541.34	2215747.49
401	519541.35	2215747.50
402	519541.54	2215747.64
403	519541.89	2215747.57
404	519555.29	2215744.96
405	519557.15	2215744.60
406	519556.29	2215736.35
407	519555.99	2215733.43
408	519555.43	2215728.11
377	519602.46	2215724.85
Условный номер 21		
409	518999.34	2215423.77
410	519005.57	2215429.57
411	518989.80	2215444.18
412	518984.22	2215440.78
413	518976.22	2215435.90
414	518970.90	2215432.65
415	518973.04	2215429.67
416	518985.67	2215437.57
409	518999.34	2215423.77
Условный номер 22		
417	518947.29	2215493.83
418	518945.90	2215496.10
419	518873.73	2215457.04
420	518877.25	2215450.84
421	518882.36	2215453.97
422	518895.26	2215461.90
423	518908.17	2215469.82
417	518947.29	2215493.83
Условный номер 23		
424	518742.32	2215274.71
425	518925.81	2215381.07
426	518915.36	2215398.59
427	518910.27	2215395.43
428	518917.55	2215383.22
429	518747.85	2215284.86
430	518775.23	2215313.22
431	518755.30	2215301.26
432	518735.47	2215289.35
433	518730.29	2215286.25
434	518705.41	2215271.31
435	518694.10	2215266.95
436	518686.79	2215262.61
437	518678.99	2215258.17
438	518614.50	2215217.14
439	518537.63	2215170.19
440	518494.75	2215147.05

Номер характерной точки границы	Координаты, м	
	X	Y
441	518393.13	2215089.21
442	518385.24	2215084.72
443	518380.03	2215069.60
444	518262.12	2214998.10
445	518249.94	2214987.64
446	518246.19	2214984.23
447	518247.86	2214982.43
448	518385.00	2215065.60
449	518390.69	2215082.13
450	518450.71	2215116.18
451	518457.31	2215119.77
452	518470.46	2215127.12
453	518496.70	2215141.98
454	518522.55	2215157.53
455	518560.75	2215181.23
456	518586.55	2215196.41
457	518599.50	2215204.17
458	518612.36	2215212.12
459	518625.00	2215220.21
460	518650.23	2215235.80
461	518663.33	2215242.69
462	518676.64	2215249.92
463	518689.80	2215257.42
464	518715.80	2215272.85
465	518728.76	2215281.18
466	518731.60	2215283.29
467	518733.62	2215278.75
468	518728.05	2215273.04
469	518732.36	2215268.87
470	518738.05	2215274.70
424	518742.32	2215274.71
Условный номер 24		
471	518109.69	2214847.38
472	518082.48	2214819.03
473	518060.59	2214796.22
474	518050.34	2214785.54
475	518055.85	2214780.38
476	518201.18	2214920.75
477	518195.86	2214931.99
478	518217.81	2214950.07
479	518214.12	2214954.49
480	518199.96	2214940.65
481	518195.77	2214936.55
482	518175.20	2214915.46
483	518165.55	2214905.57
471	518109.69	2214847.38
Условный номер 25		

Номер характерной точки границы	Координаты, м	
	X	Y
484	517976.29	2214802.26
485	518011.87	2214839.33
486	518010.67	2214840.81
487	517967.94	2214806.78
488	517940.16	2214787.25
489	517939.05	2214780.25
490	517944.98	2214769.63
484	517976.29	2214802.26
Условный номер 26		
491	517761.12	2214038.01
492	517756.37	2214045.40
493	517755.95	2214045.14
494	517751.29	2214042.22
495	517756.07	2214034.77
491	517761.12	2214038.01
Условный номер 27		
496	517724.17	2214106.22
497	517717.33	2214119.45
498	517714.10	2214136.04
499	517697.97	2214162.34
500	517688.48	2214165.10
501	517681.41	2214176.03
502	517694.01	2214189.14
503	517689.91	2214193.53
504	517685.18	2214188.60
505	517675.90	2214189.15
506	517670.51	2214196.54
507	517667.21	2214208.39
508	517700.15	2214228.03
509	517697.59	2214232.32
510	517665.82	2214213.38
511	517664.57	2214217.86
512	517660.25	2214225.54
513	517665.74	2214228.96
514	517661.01	2214236.90
515	517656.74	2214234.09
516	517648.25	2214229.17
517	517655.20	2214217.50
518	517706.99	2214130.58
519	517708.83	2214127.52
520	517708.84	2214127.51
521	517712.16	2214121.93
522	517722.02	2214105.53
496	517724.17	2214106.22
Условный номер 28		
523	517651.99	2214254.76
524	517629.15	2214293.09

Номер характерной точки границы	Координаты, м	
	X	Y
525	517621.85	2214288.88
526	517620.90	2214290.41
527	517618.07	2214285.66
528	517621.39	2214280.09
529	517623.23	2214276.99
530	517622.63	2214276.66
531	517626.51	2214269.58
532	517627.37	2214270.05
533	517638.44	2214251.48
534	517645.24	2214255.40
535	517647.17	2214251.99
523	517651.99	2214254.76
Условный номер 29		
536	517622.64	2214324.19
537	517636.56	2214341.51
538	517634.70	2214342.19
539	517634.68	2214342.17
540	517634.50	2214341.95
541	517634.50	2214341.94
542	517628.11	2214334.53
543	517624.61	2214330.40
544	517620.70	2214325.83
536	517622.64	2214324.19
Условный номер 30		
545	517562.63	2214371.26
546	517565.74	2214374.51
547	517570.69	2214379.65
548	517578.75	2214388.05
549	517584.77	2214394.32
550	517580.84	2214404.73
551	517571.90	2214396.37
552	517565.81	2214397.62
553	517554.62	2214385.94
554	517560.84	2214375.46
545	517562.63	2214371.26
Условный номер 31		
555	517554.26	2214386.54
556	517558.85	2214394.74
557	517556.84	2214395.86
558	517558.13	2214398.32
559	517554.58	2214400.17
560	517550.64	2214392.64
555	517554.26	2214386.54
Условный номер 32		
561	517542.84	2214405.80
562	517547.62	2214417.16

Номер характерной точки границы	Координаты, м	
	X	Y
563	517543.93	2214418.72
564	517537.43	2214414.88
561	517542.84	2214405.80
Условный номер 33		
565	517644.10	2214137.17
566	517648.82	2214141.98
567	517641.14	2214155.07
568	517634.40	2214149.48
569	517632.53	2214151.01
570	517627.44	2214144.78
571	517637.04	2214129.96
572	517639.59	2214132.56
573	517634.84	2214139.60
574	517640.09	2214143.15
565	517644.10	2214137.17
Условный номер 34		
575	517611.90	2214138.44
576	517636.07	2214163.72
577	517633.96	2214167.31
578	517613.82	2214146.19
579	517599.80	2214170.12
580	517604.75	2214173.82
581	517609.26	2214161.27
582	517614.91	2214163.30
583	517609.78	2214177.56
584	517613.22	2214180.01
585	517617.92	2214172.13
586	517627.71	2214177.96
587	517619.52	2214191.92
588	517616.80	2214196.56
589	517608.02	2214191.51
590	517603.56	2214187.73
591	517603.55	2214187.72
592	517603.35	2214187.54
593	517598.62	2214183.53
594	517591.42	2214177.41
595	517483.27	2214085.52
596	517483.55	2214082.41
597	517493.33	2214084.13
598	517550.85	2214131.02
599	517596.08	2214164.84
575	517611.90	2214138.44
Условный номер 35		
600	517435.94	2214366.20
601	517440.19	2214377.59
602	517444.05	2214387.93
603	517449.56	2214407.60

Номер характерной точки границы	Координаты, м	
	X	Y
604	517449.89	2214442.13
605	517440.26	2214461.19
606	517431.32	2214476.47
607	517417.51	2214480.67
608	517415.59	2214481.62
609	517429.10	2214405.54
600	517435.94	2214366.20
Условный номер 37		
610	517454.67	2213981.34
611	517452.77	2213992.16
612	517433.57	2213988.77
613	517417.30	2214067.67
614	517435.83	2214070.94
615	517435.04	2214075.43
616	517430.62	2214077.17
617	517418.31	2214077.75
618	517401.32	2214084.67
619	517388.93	2214085.70
620	517382.50	2214083.95
621	517356.69	2214057.05
622	517363.39	2214050.41
623	517229.59	2213918.05
624	517223.57	2213924.11
625	517219.41	2213919.77
626	517229.56	2213909.58
627	517384.03	2214062.39
628	517410.24	2214064.42
629	517419.30	2214023.30
630	517427.75	2213979.14
631	517428.32	2213976.70
610	517454.67	2213981.34
Условный номер 38		
632	517279.48	2214076.23
633	517304.96	2214102.78
634	517321.34	2214119.85
635	517343.07	2214142.49
636	517333.00	2214177.17
637	517326.05	2214201.32
638	517326.17	2214202.76
639	517326.58	2214207.62
640	517327.08	2214213.54
641	517329.15	2214222.35
642	517332.17	2214226.21
643	517336.72	2214289.56
644	517352.18	2214249.52
645	517355.26	2214252.65
646	517338.75	2214295.40

Номер характерной точки границы	Координаты, м	
	X	Y
647	517338.07	2214308.35
648	517329.68	2214309.23
649	517329.09	2214301.30
650	517326.99	2214300.21
651	517321.75	2214229.34
652	517310.25	2214217.25
653	517318.39	2214196.51
654	517267.66	2214144.86
655	517269.06	2214143.50
656	517212.33	2214084.76
657	517255.98	2214101.60
658	517261.45	2214080.56
659	517255.88	2214075.22
660	517184.35	2214047.03
661	517193.18	2214039.50
662	517218.49	2214012.70
663	517242.13	2214037.32
632	517279.48	2214076.23
Условный номер 39		
664	517151.38	2214057.03
665	517151.89	2214068.15
666	517143.83	2214065.07
667	517143.77	2214056.17
668	517147.14	2214057.19
664	517151.38	2214057.03
Условный номер 40		
669	517051.00	2213852.14
670	517057.50	2213858.33
671	517084.74	2213884.66
672	517117.32	2213918.05
673	517149.91	2213952.20
674	517167.74	2213959.82
675	517189.20	2213982.18
676	517187.84	2213988.95
677	517191.20	2213997.31
678	517186.87	2214001.86
679	517183.72	2214005.17
680	517177.77	2214011.42
681	517163.63	2214023.44
682	517162.83	2214023.80
683	517156.42	2214026.71
684	517155.03	2214027.34
685	517143.59	2214029.06
686	517143.53	2214019.31
687	517130.95	2214015.56
688	517128.74	2214017.25
689	517125.08	2214012.50

Номер характерной точки границы	Координаты, м	
	X	Y
690	517133.67	2214005.90
691	517154.41	2213985.07
692	517101.31	2213923.61
693	517047.49	2213863.97
694	517006.88	2213857.42
695	516991.04	2213840.92
696	516982.58	2213849.38
697	516978.16	2213845.73
698	516784.56	2213648.56
699	516733.92	2213600.35
700	516668.32	2213673.25
701	516663.86	2213669.23
702	516733.60	2213591.73
703	516788.77	2213644.29
704	516797.60	2213639.81
705	516818.07	2213604.97
706	516818.08	2213568.66
707	516820.17	2213568.65
708	516820.15	2213556.84
709	516822.08	2213556.86
710	516822.05	2213551.76
711	516825.26	2213551.76
712	516825.85	2213554.26
713	516830.51	2213566.75
714	516849.30	2213605.08
715	516828.19	2213582.40
716	516828.30	2213607.68
717	516810.24	2213638.59
718	516915.74	2213748.70
719	516993.32	2213829.86
720	517010.59	2213811.81
721	517019.91	2213822.11
722	517027.12	2213829.40
669	517051.00	2213852.14
Условный номер 41		
723	516756.07	2212027.27
724	516756.48	2212117.69
725	516751.47	2212117.71
726	516750.95	2212042.65
727	516751.07	2212027.30
723	516756.07	2212027.27
Условный номер 42		
728	516758.41	2211946.66
729	516758.33	2211962.85
730	516758.89	2211962.86
731	516758.77	2211969.74
732	516760.54	2211969.77

Номер характерной точки границы	Координаты, м	
	X	Y
733	516760.42	2211975.77
734	516751.49	2211975.60
735	516751.72	2211946.61
728	516758.41	2211946.66
Условный номер 43		
736	517482.42	2214094.80
595	517483.27	2214085.52
596	517483.55	2214082.41
737	517495.90	2213946.92
738	517485.35	2214006.26
739	517476.94	2214054.05
740	517481.72	2214054.82
741	517472.56	2214106.43
742	517467.90	2214105.40
743	517449.47	2214210.14
744	517454.07	2214210.96
745	517444.12	2214266.79
746	517439.63	2214266.00
747	517421.26	2214369.29
748	517426.90	2214370.29
749	517417.02	2214426.14
750	517411.44	2214425.16
751	517390.98	2214541.65
752	517396.37	2214542.61
753	517386.55	2214598.22
754	517381.14	2214597.33
755	517352.91	2214757.19
756	517394.37	2214601.12
609	517429.10	2214405.54
757	517454.80	2214257.75
736	517482.42	2214094.80
Условный номер 44		
758	517483.04	2213927.78
759	517467.43	2213931.34
760	517466.53	2213936.26
761	517472.92	2213937.43
762	517468.15	2213963.54
763	517476.24	2213965.02
758	517483.04	2213927.78
Условный номер 45		
764	517448.06	2214121.59
765	517457.55	2214068.34
766	517457.62	2214067.93
767	517435.12	2214087.15
768	517434.23	2214092.07
769	517444.36	2214093.90
770	517439.59	2214120.02

Номер характерной точки границы	Координаты, м	
	X	Y
764	517448.06	2214121.59
Условный номер 46		
771	517528.56	2213763.26
738	517485.35	2214006.26
739	517476.94	2214054.05
740	517481.72	2214054.82
741	517472.56	2214106.43
742	517467.90	2214105.40
743	517449.47	2214210.14
744	517454.07	2214210.96
745	517444.12	2214266.79
746	517439.63	2214266.00
747	517421.26	2214369.29
748	517426.90	2214370.29
749	517417.02	2214426.14
750	517411.44	2214425.16
751	517390.98	2214541.65
752	517396.37	2214542.61
753	517386.55	2214598.22
754	517381.14	2214597.33
772	517352.91	2214757.21
773	517342.07	2214755.30
774	517368.60	2214595.29
775	517364.21	2214594.52
776	517374.06	2214538.66
777	517378.09	2214539.37
778	517398.69	2214422.90
779	517394.60	2214422.18
780	517404.48	2214366.33
781	517408.58	2214367.05
782	517426.84	2214263.74
783	517422.83	2214263.03
784	517432.79	2214207.19
764	517448.06	2214121.59
765	517457.55	2214068.34
785	517464.58	2214028.83
763	517476.24	2213965.02
758	517483.04	2213927.78
786	517517.73	2213761.35
771	517528.56	2213763.26
Условный номер 47		
787	517467.51	2214029.35
788	517454.50	2214103.21
789	517451.44	2214102.66
785	517464.58	2214028.83
787	517467.51	2214029.35

Номер характерной точки границы	Координаты, м	
	X	Y
Условный номер 48		
790	517417.46	2214326.95
791	517396.70	2214444.79
792	517390.79	2214443.76
793	517411.62	2214325.92
790	517417.46	2214326.95
Условный номер 49		
794	517446.83	2214025.71
795	517433.70	2214099.55
796	517430.89	2214099.05
615	517435.04	2214075.43
614	517435.83	2214070.94
797	517440.41	2214044.88
798	517436.50	2214044.20
799	517439.96	2214024.50
794	517446.83	2214025.71
Условный номер 50		
800	517393.98	2214322.81
801	517373.02	2214440.61
802	517366.91	2214439.54
803	517387.68	2214321.70
800	517393.98	2214322.81
Условный номер 51		
804	517483.56	2213684.86
805	517477.48	2213719.33
806	517460.74	2213716.38
807	517466.82	2213681.91
804	517483.56	2213684.86
Условный номер 53		
813	519856.91	2215599.24
814	519865.65	2215625.84
815	519832.83	2215636.62
816	519822.65	2215639.92
817	519814.10	2215641.55
818	519788.79	2215646.83
819	519783.07	2215619.42
820	519808.62	2215614.09
821	519815.68	2215612.75
822	519824.14	2215610.00
813	519856.91	2215599.24
Условный номер 54		

Номер характерной точки границы	Координаты, м	
	X	Y
823	519675.27	2215640.18
824	519679.35	2215667.88
825	519676.84	2215677.43
826	519508.25	2215744.88
827	519497.85	2215718.89
828	519546.97	2215699.24
829	519477.88	2215679.65
830	519458.87	2215674.28
831	519456.96	2215673.82
832	519401.44	2215661.02
833	519375.62	2215655.02
834	519354.75	2215650.14
835	519350.79	2215649.17
836	519323.65	2215641.86
837	519310.49	2215635.06
838	519296.59	2215627.81
839	519309.54	2215602.99
840	519323.39	2215610.21
841	519333.83	2215615.61
842	519357.75	2215622.05
843	519361.26	2215622.90
844	519381.98	2215627.76
845	519407.75	2215633.74
846	519463.45	2215646.58
847	519466.01	2215647.21
848	519485.51	2215652.71
849	519534.80	2215666.68
850	519588.53	2215654.71
851	519614.27	2215650.16
852	519648.92	2215644.07
853	519668.22	2215641.22
823	519675.27	2215640.18
Условный номер 55		
854	518286.20	2214994.26
855	518272.01	2215018.40
856	518220.46	2214988.09
857	518197.40	2214974.56
858	518181.26	2214964.91
859	518166.75	2214956.17
860	518138.35	2214939.69
861	518132.98	2214936.83

Номер характерной точки границы	Координаты, м	
	X	Y
862	518119.73	2214929.43
863	518099.65	2214918.31
864	518086.65	2214911.13
865	518031.03	2214878.51
866	518045.20	2214854.36
867	518100.51	2214886.79
868	518113.20	2214893.81
869	518133.34	2214904.95
870	518146.40	2214912.25
871	518151.97	2214915.22
872	518181.00	2214932.06
873	518195.67	2214940.90
874	518211.67	2214950.47
875	518234.65	2214963.95
854	518286.20	2214994.26
Условный номер 56		
876	517564.02	2214393.94
877	517543.84	2214413.34
878	517535.52	2214404.69
879	517555.71	2214385.29
876	517564.02	2214393.94
Условный номер 57		
880	517529.10	2214357.40
881	517508.80	2214376.68
882	517504.02	2214371.66
883	517501.67	2214369.25
884	517492.24	2214359.62
885	517478.47	2214345.55
886	517470.25	2214337.46
887	517454.58	2214322.03
888	517429.25	2214297.10
889	517412.37	2214280.47
890	517390.19	2214258.48
891	517380.41	2214248.43
892	517373.07	2214240.79
893	517316.82	2214182.16
894	517337.02	2214162.77
895	517393.28	2214221.41
896	517400.54	2214228.98
897	517410.08	2214238.77

Номер характерной точки границы	Координаты, м	
	X	Y
898	517432.05	2214260.56
899	517448.89	2214277.14
900	517474.22	2214302.07
901	517489.90	2214317.50
902	517498.30	2214325.78
903	517512.25	2214340.04
904	517521.68	2214349.67
905	517524.18	2214352.22
880	517529.10	2214357.40
Условный номер 58		
906	517213.37	2214033.89
907	517189.25	2214056.98
908	517153.75	2214019.98
909	517177.86	2213996.90
906	517213.37	2214033.89
Условный номер 59		
910	517197.76	2214182.54
911	517145.88	2214184.74
912	517140.80	2214147.23
913	517106.24	2214111.92
914	517099.64	2214063.21
915	517101.47	2214044.14
916	517118.02	2214050.25
917	517131.36	2214009.39
918	517105.47	2214006.28
919	517114.29	2213932.95
920	517062.49	2213874.84
921	517021.53	2213828.93
922	517019.88	2213830.67
923	517018.47	2213829.03
924	517014.52	2213824.47
925	517014.69	2213824.29
926	517014.42	2213824.00
927	517018.93	2213820.06
928	517011.00	2213811.41
929	517032.41	2213791.62
930	517033.77	2213793.08
931	517087.11	2213852.87
932	517148.83	2213922.10
933	517139.17	2214002.47
934	517147.89	2214011.34

Номер характерной точки границы	Координаты, м	
	X	Y
935	517130.67	2214030.84
936	517124.12	2214050.90
937	517193.26	2214076.45
910	517197.76	2214182.54
Условный номер 60		
938	517028.47	2213787.09
939	517027.11	2213785.62
940	517011.92	2213768.59
941	516774.89	2213546.53
942	516747.41	2213504.59
943	516707.68	2213443.96
944	516939.16	2213501.72
945	516945.56	2213475.96
946	516905.55	2213466.02
947	516901.69	2213481.55
948	516699.69	2213431.15
949	516649.34	2213388.81
950	516647.06	2213391.46
951	516679.74	2213418.94
952	516658.82	2213503.17
953	516661.73	2213505.98
954	516672.74	2213516.60
955	516710.60	2213553.14
956	516764.67	2213605.32
957	516821.37	2213660.57
958	516879.00	2213710.18
959	516905.26	2213733.58
960	517009.73	2213826.84
961	517011.11	2213828.07
925	517014.69	2213824.29
962	517002.53	2213811.07
938	517028.47	2213787.09
Условный номер 61		
963	516828.06	2213790.32
964	516822.61	2213806.79
965	516813.12	2213803.64
966	516819.32	2213784.93
967	516820.24	2213782.13
963	516828.06	2213790.32
Условный номер 62		
968	516850.52	2213743.44

Номер характерной точки границы	Координаты, м	
	X	Y
969	516844.99	2213756.07
970	516843.67	2213758.87
971	516814.13	2213727.90
968	516850.52	2213743.44
Условный номер 63		
972	516751.19	2213709.73
973	516712.22	2213693.09
974	516719.32	2213676.47
975	516724.59	2213681.84
972	516751.19	2213709.73
Условный номер 64		
976	516617.71	2213459.33
977	516598.53	2213535.88
978	516614.18	2213539.77

Номер характерной точки границы	Координаты, м	
	X	Y
979	516613.98	2213540.58
980	516607.05	2213557.06
981	516593.57	2213543.34
982	516614.37	2213460.29
983	516599.86	2213446.28
984	516601.82	2213444.00
976	516617.71	2213459.33
Условный номер 65		
985	516642.73	2213430.94
986	516640.00	2213441.94
987	516620.12	2213422.75
988	516625.52	2213416.48
985	516642.73	2213430.94

Перечень координат характерных точек границ зон планируемого размещения линейных объектов федерального значения, подлежащих реконструкции в связи с изменением их местоположения (система координат МСК-52)

Номер характерной точки границы	Координаты, м	
	X	Y
Условный номер 52		
808	517523.94	2213691.97
785	517464.58	2214028.83
789	517451.44	2214102.66
793	517411.62	2214325.92
792	517390.79	2214443.76
809	517353.94	2214652.77
810	517336.22	2214649.63
801	517373.02	2214440.61
800	517393.98	2214322.81
795	517433.70	2214099.55
794	517446.83	2214025.71
811	517500.13	2213723.32
812	517506.21	2213688.85
808	517523.94	2213691.97
Условный номер 71		
1019	516648.80	2213450.43
1020	516632.51	2213515.47
1021	516651.99	2213520.31
1022	516645.24	2213547.48
977	516598.53	2213535.88
976	516617.71	2213459.33
984	516601.82	2213444.00

Номер характерной точки границы	Координаты, м	
	X	Y
987	516620.12	2213422.75
1019	516648.80	2213450.43
Условный номер 66		
951	516679.74	2213418.94
989	516646.03	2213554.66
990	516748.31	2213658.90
991	516855.26	2213771.02
992	516981.16	2213894.31
993	517092.28	2213953.96
994	517071.19	2214076.10
912	517140.80	2214147.23
911	517145.88	2214184.74
995	517112.77	2214186.15
996	517109.57	2214162.49
997	517035.80	2214087.12
998	517055.72	2213971.78
999	516961.42	2213921.17
1000	516831.76	2213794.20
975	516724.59	2213681.84
1001	516609.56	2213564.61
985	516642.73	2213430.94
988	516625.52	2213416.48
950	516647.06	2213391.46

Номер характерной точки границы	Координаты, м	
	X	Y
951	516679.74	2213418.94
Условный номер 70		
1015	516636.73	2213494.60
1016	516629.27	2213524.56
1017	516623.45	2213523.11
1018	516630.91	2213493.15
1015	516636.73	2213494.60
Условный номер 69		
1008	516621.29	2213522.57
1009	516618.91	2213532.18
1010	516622.05	2213532.96
1011	516619.69	2213542.48
1012	516580.66	2213635.26
1013	516575.14	2213632.90
979	516613.98	2213540.58
1014	516618.61	2213521.91
1008	516621.29	2213522.57

Номер характерной точки границы	Координаты, м	
	X	Y
Условный номер 67		
924	517014.52	2213824.47
923	517018.47	2213829.03
1002	516955.10	2213896.02
1003	516950.75	2213891.89
924	517014.52	2213824.47
Условный номер 68		
1004	517069.24	2213749.39
1005	517085.15	2213766.44
1006	517080.76	2213770.53
1007	517068.93	2213757.85
928	517011.00	2213811.41
927	517018.93	2213820.06
926	517014.42	2213824.00
962	517002.53	2213811.07
1004	517069.24	2213749.39

В составе проекта планировки территории линейного объекта не предусмотрено размещение объектов капитального строительства, требующих установления предельных параметров разрешенного строительства.

Проектом планировки территории предусмотрены мероприятия по защите сохраняемых объектов капитального строительства, попадающих в границы зон планируемого размещения линейного объекта, планируемых к строительству в соответствии с ранее утвержденной документацией по планировке территории.

Проектные решения проектируемой автомобильной дороги «Дублер пр. Гагарина в г. Нижнем Новгороде (2 очередь)» разработаны с учетом размещения в коридоре красных линий инженерных сетей, пересечения с инженерными сетями, съездов и примыканий, запроектированных в составе ранее утвержденных документаций по планировке территорий.

Также проектные решения проектируемой автомобильной дороги «Дублер пр. Гагарина в г. Нижнем Новгороде (2 очередь)» разработаны с учетом примыканий к автомобильным дорогам «Дублер пр. Гагарина в г. Нижнем

Новгороде (3 очередь)» и «Дублер пр. Гагарина в г. Нижнем Новгороде (1 очередь)».

Положения по защите объектов капитального строительства, строящихся на момент подготовки проекта планировки территории, не разрабатываются в связи с отсутствием таких объектов на территории разработки проекта.

В границах подготовки проекта планировки территории расположен объект археологического наследия «Селище «Бешенцево-4». По результатам выполненных археологических изысканий объектов археологического наследия и объектов, обладающих признаками объекта археологического наследия, не выявлено. Мероприятия по сохранению объектов культурного наследия от возможного негативного воздействия в связи с размещением линейных объектов, не разрабатываются.

В составе проекта планировки территории представлены мероприятия по охране окружающей среды, по обеспечению пожарной безопасности линейного объекта.

[illegible]

VI. Перечень и сведения об образуемых земельных участках

В соответствии со статьей 43 Градостроительного кодекса Российской Федерации проект межевания территории разработан в целях определения местоположения границ образуемых и изменяемых земельных участков, предназначенных для размещения линейного объекта «Дублер пр. Гагарина в г. Нижнем Новгороде (2 очередь)».

Местоположение границ и условные номера образуемых земельных участков указаны в разделе V «Чертеж межевания территории».

Перечень и сведения о земельных участках, образуемых из земель, находящихся в государственной или муниципальной собственности, в границах зон планируемого размещения линейного объекта (постоянный отвод)

Условный номер образуемого земельного участка	Номера характерных точек	Площадь, кв.м	Категория земель	Вид разрешенного использования образуемого земельного участка	Адрес (описание местоположения)
52:18:0080205:3У15	337-342	283	Земли населённых пунктов	Улично-дорожная сеть (код 12.0.1)	Российская Федерация, Нижегородская обл, городской округ город Нижний Новгород, г Нижний Новгород
52:18:0080239:3У16	343-348	180	Земли населённых пунктов	Улично-дорожная сеть (код 12.0.1)	Российская Федерация, Нижегородская обл, городской округ город Нижний Новгород, г Нижний Новгород
52:18:0000000:3У3(1)	15-98	22815	Земли населённых пунктов	Улично-дорожная сеть (код 12.0.1)	Российская Федерация, Нижегородская обл, городской округ город Нижний Новгород, г Нижний Новгород
52:18:0000000:3У3(2)	99-123	11698	Земли населённых пунктов	Улично-дорожная сеть (код 12.0.1)	Российская Федерация, Нижегородская обл, городской округ город Нижний Новгород, г Нижний Новгород

Условный номер образуемого земельного участка	Номера характерных точек	Площадь, кв.м	Категория земель	Вид разрешенного использования образуемого земельного участка	Адрес (описание местоположения)
52:18:0080230:3У5	129-141	952	Земли населённых пунктов	Улично-дорожная сеть (код 12.0.1)	Российская Федерация, Нижегородская обл, городской округ город Нижний Новгород, г Нижний Новгород
52:18:0000000:3У1	1-8	858	Земли населённых пунктов	Улично-дорожная сеть (код 12.0.1)	Российская Федерация, Нижегородская обл, городской округ город Нижний Новгород, г Нижний Новгород
52:18:0080230:3У7	260-263	9	Земли населённых пунктов	Улично-дорожная сеть (код 12.0.1)	Российская Федерация, Нижегородская обл, городской округ город Нижний Новгород, г Нижний Новгород

Сведения о земельном участке, образуемом из земель, находящихся в государственной или муниципальной собственности, в границах зон планируемого размещения линейного объекта, подлежащего реконструкции в связи с изменением его местоположения

Условный номер образуемого земельного участка	Номера характерных точек	Площадь, кв.м	Категория земель	Вид разрешенного использования образуемого земельного участка	Адрес (описание местоположения)
52:26:0020017:3У35	865-868	1	Земли промышленности, энергетики, транспорта, связи, радиовещания, телевидения, информатики, земли для обеспечения космической деятельности, земли обороны,	Трубопроводный транспорт (код 7.5)	Российская Федерация, Нижегородская область, Кстовский муниципальный округ

Условный номер образуемого земельного участка	Номера характерных точек	Площадь, кв.м	Категория земель	Вид разрешенного использования образуемого земельного участка	Адрес (описание местоположения)
			безопасности и земли иного специального назначения		

В соответствии со статьей 56³ Земельного Кодекса Российской Федерации проектом межевания территории предусмотрено изъятие земельных участков для государственных нужд.

Перечень и сведения о земельных участках, расположенных в границах зон планируемого размещения линейного объекта (постоянный отвод) и подлежащих полному изъятию для государственных нужд

Кадастровый номер земельного участка	Площадь, кв.м	Вид разрешенного использования исходного земельного участка	Категория земель после изъятия	Вид разрешенного использования земельного участка после изъятия	Адрес (описание местоположения)
52:18:0080239:37*	775	Личные подсобные хозяйства	Земли населенных пунктов	Улично-дорожная сеть (код 12.0.1)	Российская Федерация , Нижегородская обл, городской округ город Нижний Новгород , г Нижний Новгород, д Ближнеконстантиново, ул Героя Борисова, земельный участок 7
52:18:0080237:15*	856	Под индивидуальный жилой дом с прилегающей территорией	Земли населенных пунктов	Улично-дорожная сеть (код 12.0.1)	Российская Федерация , Нижегородская обл, городской округ гРоссийская Федерация , Нижегородская обл, городской округ город Нижний Новгород , г Нижний Новгород, д

Кадастровый номер земельного участка	Площадь, кв.м	Вид разрешенного использования исходного земельного участка	Категория земель после изъятия	Вид разрешенного использования земельного участка после изъятия	Адрес (описание местоположения)
					Ближнеконстантиново, ул Героя Борисова, земельный участок 8
52:26:0020013:117*	610	для индивидуального жилищного строительства	Земли населенных пунктов	Улично-дорожная сеть (код 12.0.1)	Российская Федерация, Нижегородская область, город Нижний Новгород, Приокский район, дер. Бешенцево, ул. Героя Чванова, рядом с домом 1Б
52:18:0080239:80*	800	для индивидуального жилищного строительства	Земли населенных пунктов	Улично-дорожная сеть (код 12.0.1)	Российская Федерация, Нижегородская обл., г. Нижний Новгород, Приокский район, ул. Нагорная, дом 26
52:18:0080239:144*	1162	Под индивидуальный жилой дом	Земли населенных пунктов	Улично-дорожная сеть (12.0.1)	Нижегородская обл., г. Нижний Новгород, Приокский район, ул. Нагорная, 22
52:18:0080237:131*	276	Под индивидуальным жилым домом	Земли населенных пунктов	Улично-дорожная сеть (код 12.0.1)	Нижегородская обл., г. Нижний Новгород, Приокский район, ул. Полевая, дом №3.
52:26:0020013:125	650	под строительство индивидуального жилого дома	Земли населенных пунктов	Автомобильный транспорт (код 7.2)	Российская Федерация, Нижегородская область, г Нижний Новгород, д Бешенцево, ул Героя Чванова, д 1А

Кадастровый номер земельного участка	Площадь, кв.м	Вид разрешенного использования исходного земельного участка	Категория земель после изъятия	Вид разрешенного использования земельного участка после изъятия	Адрес (описание местоположения)
52:18:0080239:306**	500	Для ведения личного подсобного хозяйства	Земли населенных пунктов	Автомобильный транспорт (код 7.2)	Российская Федерация, Нижегородская область, г. Нижний Новгород, д. Ближнеконстантиново, ул. Героя Борисова, дом 5
52:18:0080239:309* (условный номер земельного участка по ПМТ №06-01-03/3 от 01.02.2024 г. 52:18:0080239:81:3У1)	32	Улично-дорожная сеть (код 12.0.1)	Земли населенных пунктов	Автомобильный транспорт (код 7.2)	Российская Федерация, Нижегородская область, городской округ город Нижний Новгород, г. Нижний Новгород, д. Ближнеконстантиново, ул. Героя Борисова, земельный участок 11
52:18:0080237:290* (условный номер земельного участка по ПМТ № 06-01-03/3 от 01.02.2024 г. 52:18:0080237:125:3У1)	35	Улично-дорожная сеть (код 12.0.1)	Земли населенных пунктов	Автомобильный транспорт (код 7.2)	Российская Федерация, Нижегородская область, г. Нижний Новгород, Приокский район, д. Ближнее Константиново, ул. Борисова, дом 14
52:18:0080237:291*(условный номер земельного участка по ПМТ № 06-01-03/3 от 01.02.2024 г. 52:18:0080237:133:3У1)	1	Улично-дорожная сеть (код 12.0.1)	Земли населенных пунктов	Улично-дорожная сеть (код 12.0.1)	Российская Федерация, Нижегородская область, г. Нижний Новгород, с. Ближнее Константиново, ул. Борисова, дом 6
52:18:0080230:34*	2000	объекты придорожного сервиса (размещение автозаправочных станций)	Земли населенных пунктов	Улично-дорожная сеть (код 12.0.1)	Российская Федерация, Нижегородская обл, городской округ город Нижний Новгород, г. Нижний Новгород, ул. Ларина, земельный участок 13В

Кадастровый номер земельного участка	Площадь, кв.м	Вид разрешенного использования исходного земельного участка	Категория земель после изъятия	Вид разрешенного использования земельного участка после изъятия	Адрес (описание местоположения)
		(бензиновых, газовых)			
52:18:0080230:397*(условный номер земельного участка по ПМТ № 06-01-03/3 от 01.02.2024 г. 52:18:0080230:40:3У1)	3369	Улично-дорожная сеть (код 12.0.1)	Земли населенных пунктов		Российская Федерация, Нижегородская область, город Нижний Новгород, улица Ларина
52:18:0080230:399*(условный номер земельного участка по ПМТ № 06-01-03/3 от 01.02.2024 г. 52:18:0080230:40:3У3)	565	Улично-дорожная сеть (код 12.0.1)	Земли населенных пунктов		Российская Федерация, Нижегородская область, город Нижний Новгород, улица Ларина
52:18:0080230:398* (условный номер земельного участка по ПМТ № 06-01-03/3 от 01.02.2024 г. 52:18:0080230:40:3У2)	1082	Улично-дорожная сеть (12.0.1)	Земли населённых пунктов		Российская Федерация, Нижегородская область, город Нижний Новгород, улица Ларина
52:18:0080239:310* (условный номер земельного участка по ПМТ № 06-01-03/3 от 01.02.2024 г. 52:18:0080239:86:3У1)	55	Улично-дорожная сеть (код 12.0.1)	Земли населённых пунктов		Российская Федерация, Нижегородская область, городской округ город Нижний Новгород, г Нижний Новгород, д Ближнеконстантиново, ул. Нагорная, земельный участок 14

Кадастровый номер земельного участка	Площадь, кв.м	Вид разрешенного использования исходного земельного участка	Категория земель после изъятия	Вид разрешенного использования земельного участка после изъятия	Адрес (описание местоположения)
52:26:0000000:7091* (условный номер земельного участка по ПМТ № 06-01-03/3 от 01.02.2024 г. 52:26:0000000:270:3У1)	1	Автомобильный транспорт (код 7.2)	Земли промышленности, энергетики, транспорта, связи, радиовещания, телевидения, информатики, земли для обеспечения космической деятельности, земли обороны, безопасности и земли иного специального назначения		Российская Федерация, Нижегородская область, район Кстовский
52:26:0000000:7092* (условный номер земельного участка по ПМТ № 06-01-03/3 от 01.02.2024 г. 52:26:0000000:270:3У2)	14	Автомобильный транспорт (код 7.2)	Земли промышленности, энергетики, транспорта, связи, радиовещания, телевидения, информатики, земли для обеспечения космической деятельности, земли обороны, безопасности и земли иного специального назначения		Российская Федерация, Нижегородская область, район Кстовский

Кадастровый номер земельного участка	Площадь, кв.м	Вид разрешенного использования исходного земельного участка	Категория земель после изъятия	Вид разрешенного использования земельного участка после изъятия	Адрес (описание местоположения)
52:26:0000000:7093* (условный номер земельного участка по ПМТ № 06-01-03/3 от 01.02.2024 г. 52:26:0000000:270:3У3)	27	Автомобильный транспорт (код 7.2)	Земли промышленности, энергетики, транспорта, связи, радиовещания, телевидения, информатики, земли для обеспечения космической деятельности, земли обороны, безопасности и земли иного специального назначения		Российская Федерация, Нижегородская область, район Кстовский
52:26:0020017:139* (условный номер земельного участка по ПМТ № 06-01-03/3 от 01.02.2024 г. 52:26:0000000:169:3У1)	11	Автомобильный транспорт (код 7.2)	Земли промышленности, энергетики, транспорта, связи, радиовещания, телевидения, информатики, земли для обеспечения космической деятельности, земли обороны, безопасности и земли иного специального назначения		Российская Федерация, Нижегородская обл., Кстовский р-н, ВЛ 110 кВ "Ольгино" от ПС "Ольгино" до ПС "Нагорная"

Кадастровый номер земельного участка	Площадь, кв.м	Вид разрешенного использования исходного земельного участка	Категория земель после изъятия	Вид разрешенного использования земельного участка после изъятия	Адрес (описание местоположения)
52:18:0080239:40*	1089	Личные подсобные хозяйства	Земли населенных пунктов		Нижегородская обл., г. Нижний Новгород, Приокский район, ул. Героя Борисова, дом 9
52:18:0080295:221	402	для индивидуального жилищного строительства	Земли населённых пунктов		Российская Федерация, Нижегородская область, город Нижний Новгород, Приокский район, дер. Бешенцево, ул. Героя Чванова, рядом с домом 3Б

*Земельные участки, в отношении которых принято решение об изъятии объекта недвижимости для государственных или муниципальных нужд.

**Земельные участки, границы которых подлежат уточнению.

Земельный участок с кадастровым номером 52:18:0080230:400 проходит процедуру снятия с государственного кадастрового учета.

Земельные участки с к.н. 52:18:0080239:309 площадью 32 кв.м., 52:18:0080237:290 площадью 35 кв.м., 52:18:0080230:400 площадью 75 кв.м., 52:18:0080237:291 площадью 1 кв.м., 52:18:0080230:397 площадью 3369 кв.м., 52:18:0080230:399 площадью 565 кв.м., 52:18:0080230:398 площадью 1082 кв.м., 52:18:0080239:310 площадью 55 кв.м., 52:26:0000000:7091 площадью 1 кв.м., 52:26:0000000:7092 площадью 14 кв.м., 52:26:0000000:7093 площадью 27 кв.м., 52:26:0020017:139 площадью 11 кв.м., с видом разрешенного использования «улично-дорожная сеть (код 12.0.1)» и «автомобильный транспорт» образованы путем раздела исходных участков на основании изданных распоряжений об изъятии земельных участков для государственных нужд (Распоряжения Министерства имущественных и земельных отношений Нижегородской области «Об изъятии земельных участков для государственных нужд Нижегородской области от 15.02.2024 г. № 326-11-134370/24, № 326-11-135135/24).

Информация об исходных земельных участках содержится в проекте межевания территории, расположенной от ул. Ларина до автомобильной дороги Р-158 в городском округе город Нижний Новгород и Кстовском муниципальном округе

Нижегородской области на землях, не относящихся к землям лесного фонда, утвержденного приказом министерства градостроительной деятельности и развития агломераций Нижегородской области от 01.02.2024 г. № 06-01-03/3 (далее – ранее утвержденный проект межевания территории).

В соответствии с ранее утвержденным проектом межевания территории приняты решения уполномоченного органа об изъятии земельных участков для государственных нужд, в которых указаны кадастровые номера исходных земельных участков и их виды разрешенного использования.

Информация об исходных земельных участках приведена в таблице 1.3 «Перечень и сведения о земельных участках, образованных в границах зоны планируемого размещения линейного объекта, (постоянный отвод) путем раздела исходных земельных участков с сохранением исходного земельного участка в измененных границах и подлежащих изъятию для государственных или муниципальных нужд» в составе ранее утвержденного проекта межевания территории.

Перечень и сведения о земельных участках, расположенных в границах зон планируемого размещения линейного объекта (временный отвод) и подлежащих полному изъятию для государственных нужд

Кадастровый номер земельного участка	Площадь, кв.м	Вид разрешенного использования исходного земельного участка	Категория земель после изъятия	Вид разрешенного использования земельного участка после изъятия	Адрес (описание местоположения)
52:18:0080239:143	1035	Под индивидуальное жилищное строительство	Земли населенных пунктов	Улично-дорожная сеть (код 12.0.1)	Российская Федерация, Нижегородская область, город Нижний Новгород, Приокский район, ул. Нагорная, 26
52:18:0080239:82	1211	под индивидуальный жилой дом с прилегающей территорией	Земли населённых пунктов	Улично-дорожная сеть (код 12.0.1)	Российская Федерация, Нижегородская область, городской округ город Нижний Новгород, деревня Ближнеконстантиново, улица Нагорная, земельный участок 18

Перечень и сведения о земельных участках, образованных в границах зон планируемого размещения линейного объекта (постоянный отвод) путем раздела исходных земельных участков с сохранением исходного земельного участка в измененных границах и подлежащих изъятию для государственных нужд в соответствии с ранее утвержденным проектом межевания территории (приказ министерства градостроительной деятельности и развития агломераций Нижегородской области от 01.02.2024 г. № 06-01-03/3)

Условный номер образуемого земельного участка	Площадь, кв.м	Категория земель	Вид разрешенного использования исходного земельного участка	Вид разрешенного использования образуемого земельного участка	Адрес (описание местоположения)
52:18:0080239:86:3У1 (образован участок с КН 52:18:0080239:310)	55	Земли населенных пунктов	Под индивидуальный жилой дом	Улично-дорожная сеть (код 12.0.1)	Российская Федерация , Нижегородская обл, городской округ город Нижний Новгород , г Нижний Новгород, д Ближнеконстантиново, ул Нагорная, земельный участок 14
52:18:0080239:81:3У1 (образован участок с КН 52:18:0080239:309)	32	Земли населенных пунктов	Для ведения личного подсобного хозяйства	Улично-дорожная сеть (код 12.0.1)	Российская Федерация , Нижегородская обл, городской округ город Нижний Новгород , Г Нижний Новгород, д Ближнеконстантиново, ул Героя Борисова, земельный участок 11
52:18:0080237:125:3У1 (образован участок с КН 52:18:0080237:290)	35	Земли населенных пунктов	Для ведения личного подсобного хозяйства	Улично-дорожная сеть (код 12.0.1)	Нижегородская обл., г. Нижний Новгород, Приокский район, дер. Ближнее Константиново, ул. Борисова, дом 14
52:18:0080237:133:3У1 (образован участок с КН 52:18:0080237:291)	0.12	Земли населенных пунктов	Для ведения личного подсобного хозяйства	Улично-дорожная сеть (код 12.0.1)	Российская Федерация, Нижегородская область, г. Нижний Новгород, с. Ближнее Константиново, ул. Борисова, дом 6

Условный номер образуемого земельного участка	Площадь, кв.м	Категория земель	Вид разрешенного использования исходного земельного участка	Вид разрешенного использования образуемого земельного участка	Адрес (описание местоположения)
52:26:0000000:270:3У1 (52:26:0020017:10) (образован участок с КН 52:26:0000000:7091)	0.53	Земли промышленности, энергетики, транспорта, связи, радиовещания, телевидения, информатики, земли для обеспечения космической деятельности, земли обороны, безопасности и земли иного специального назначения	Для размещения иных объектов промышленности, энергетики, транспорта, связи, радиовещания, телевидения, информатики, обеспечения космической деятельности, обороны, безопасности и иного специального назначения	Автомобильный транспорт (код 7.2)	Нижегородская обл, р-н Кстовский
52:26:0000000:270:3У2 (52:26:0020017:15) (образован участок с КН 52:26:0000000:7092)	13.70	Земли промышленности, энергетики, транспорта, связи, радиовещания, телевидения, информатики, земли для обеспечения космической деятельности, земли обороны, безопасности и земли иного специального назначения	Для размещения иных объектов промышленности, энергетики, транспорта, связи, радиовещания, телевидения, информатики, обеспечения космической деятельности, обороны, безопасности и иного специального назначения	Автомобильный транспорт (код 7.2)	Нижегородская обл, р-н Кстовский

Условный номер образуемого земельного участка	Площадь, кв.м	Категория земель	Вид разрешенного использования исходного земельного участка	Вид разрешенного использования образуемого земельного участка	Адрес (описание местоположения)
52:26:0000000:270:3У43 (52:26:0020017:16) (образован участок с КН 52:26:0000000:7093)	26.61	Земли промышленности, энергетики, транспорта, связи, радиовещания, телевидения, информатики, земли для обеспечения космической деятельности, земли обороны, безопасности и земли иного специального назначения	Для размещения иных объектов промышленности, энергетики, транспорта, связи, радиовещания, телевидения, информатики, обеспечения космической деятельности, обороны, безопасности и иного специального назначения	Автомобильный транспорт (код 7.2)	Нижегородская обл, р-н Кстовский
52:26:0000000:169:3У1 (52:26:0020017:4) (образован участок с КН 52:26:0020017:139)	11.18	Земли промышленности, энергетики, транспорта, связи, радиовещания, телевидения, информатики, земли для обеспечения космической деятельности, земли обороны, безопасности и земли иного специального назначения	Под опоры с №20 и №26 и с №47 по №54 ВЛ 110кВ "Ольгино"	Автомобильный транспорт (код 7.2)	обл. Нижегородская, р-н Кстовский, ВЛ 110 кВ "Ольгино" от ПС "Ольгино" до ПС "Нагорная"

Условный номер образуемого земельного участка	Площадь, кв.м	Категория земель	Вид разрешенного использования исходного земельного участка	Вид разрешенного использования образуемого земельного участка	Адрес (описание местоположения)
52:18:0080230:40:3У1* (образован участок с КН 52:18:0080230:397)	3369	Земли населенных пунктов	под индивидуальные гаражи боксового типа для личных автомашин	Улично-дорожная сеть (код 12.0.1)	Нижегородская обл., г. Нижний Новгород, Приокский район, ул. Ларина
52:18:0080230:40:3У3 (образован участок с КН 52:18:0080230:399)	565	Земли населенных пунктов	под индивидуальные гаражи боксового типа для личных автомашин	Улично-дорожная сеть (код 12.0.1)	Нижегородская обл., г. Нижний Новгород, Приокский район, ул. Ларина
52:18:0080230:40:3У2 (образован участок с КН 52:18:0080230:398)	1082	Земли населенных пунктов	под индивидуальные гаражи боксового типа для личных автомашин	Улично-дорожная сеть (код 12.0.1)	Нижегородская обл., г. Нижний Новгород, Приокский район, ул. Ларина

В рамках проекта межевания территории предусмотрено изъятие земельных участков в соответствии с требованиями к образованию земельного участка (статья 11⁹ Земельного Кодекса Российской Федерации). После процедуры изъятия проектом межевания территории предусмотрен раздел некоторых земельных участков, изъятых полностью. Оформление прав на данные земельные участки предусмотрено в соответствии с действующим законодательством.

Перечень и сведения о земельных участках, образуемых в границах зон планируемого размещения линейного объекта (постоянный отвод), подлежащих полному изъятию для государственных нужд и предусмотренных разделу с сохранением исходного земельного участка в измененных границах

Условный номер образуемого земельного участка	Номера характерных точек	Площадь, кв. м	Категория земель	Вид разрешенного использования исходного земельного участка	Вид разрешенного использования образуемого земельного участка	Адрес (описание местоположения)
52:18:0080239:144:3У19	362,359,363,364	249	Земли населённых пунктов	Под индивидуальный жилой дом под индивидуальный жилой дом с прилегающей территорией	Улично-дорожная сеть (код 12.0.1)	Нижегородская обл., г. Нижний Новгород, Приокский район, ул. Нагорная, 22 Российская Федерация, Нижегородская область, городской округ город Нижний Новгород, деревня Ближнеконстантиново, улица Нагорная, земельный участок 18
52:18:0080239:82:3У31	696,697,357,356	36	Земли населённых пунктов	Для индивидуального жилищного строительства	Улично-дорожная сеть (код 12.0.1)	Российская Федерация, Нижегородская область, город Нижний Новгород, Приокский район, дер. Бешенцево, ул. Героя Чванова, рядом с домом 3Б

В соответствии с пунктом 3 части 6 статьи 11⁴ Земельного Кодекса Российской Федерации проектом межевания территории предусмотрен раздел земельных участков с сохранением исходных земельных участков в измененных границах в случае изъятия земельных участков для государственных нужд.

Сведения о земельном участке, образуемом в границах зон планируемого размещения линейного объекта (постоянный отвод) путем раздела исходного земельного участка, с сохранением исходного земельного участка в измененных границах, и подлежащего изъятию для государственных нужд

Условный номер образуемого земельного участка	Номера характерных точек	Площадь, кв.м	Категория земель	Вид разрешенного использования исходного земельного участка	Вид разрешенного использования образуемого земельного участка	Адрес (описание местоположения)
52:18:0080231:4:3У4	124,15,98,125-128	190	Земли населённых пунктов	Под автозаправочную станцию	Улично-дорожная сеть (код 12.0.1)	Нижегородская обл., г. Нижний Новгород, Приокский район, ул. Ларина, 13 а

В соответствии с частью 5 статьи 56³ Земельного кодекса Российской Федерации для прекращения права постоянного (бессрочного) пользования, договора аренды земельных участков, находящихся в государственной или муниципальной собственности, проектом межевания территории предусмотрено изъятие земельных участков для государственных нужд.

Перечень и сведения о земельных участках, образуемых в границах зоны планируемого размещения линейного объекта (постоянный отвод) путем раздела исходных земельных участков, находящихся в государственной или муниципальной собственности, обремененных правами третьих лиц (аренда, сервитут, постоянное пользование), с сохранением исходных земельных участков в измененных границах, и подлежащих изъятию для государственных нужд

Условный номер земельного участка	Номера характерных точек	Площадь, кв. м	Вид разрешенного использования исходного земельного участка	Категория земель образуемого земельного участка	Вид разрешенного использования образуемого земельного участка	Адрес (описание местоположения)
52:26:0000000:451:3У26 (вх. № 52:26:0020013:6)	436- 444,275,274,2 73,445-447	12571	Для ведения сельскохозяйственно го производства	Земли промышленности, энергетики, транспорта, связи, радиовещания, телевидения, информатики, земли для обеспечения космической деятельности, земли обороны, безопасности и земли иного специального назначения	Автомобильный транспорт (код 7.2)	Нижегородская область, р-н Кстовский, ФГУП "Центральное" Россельхозакадемии
52:26:0000000:451:3У28 (вх. № 52:26:0020013:6)	453-580	116033	Для ведения сельскохозяйственно го производства	Земли промышленности, энергетики, транспорта, связи, радиовещания, телевидения, информатики, земли для обеспечения	Автомобильный транспорт (код 7.2)	Нижегородская область, р-н Кстовский, ФГУП "Центральное" Россельхозакадемии

Условный номер земельного участка	Номера характерных точек	Площадь, кв.м	Вид разрешенного использования исходного земельного участка	Категория земель образуемого земельного участка	Вид разрешенного использования образуемого земельного участка	Адрес (описание местоположения)
				космической деятельности, земли обороны, безопасности и земли иного специального назначения		
52:18:0080230:40:3У27	448-452	14	под индивидуальные гаражи боксового типа для личных автомашин	Земли населённых пунктов	Улично-дорожная сеть (код 12.0.1)	Нижегородская обл., г. Нижний Новгород, Приокский район, ул. Ларина
52:26:0000000:451:3У14 (вх.№ 52:26:0020017:18)	307-332, 333-336	34503	Для ведения сельскохозяйственно го производства	Земли промышленности, энергетики, транспорта, связи, радиовещания, телевидения, информатики, земли для обеспечения космической деятельности, земли обороны, безопасности и земли иного специального назначения	Автомобильный транспорт (код 7.2)	Нижегородская область, р-н Кстовский, ФГУП "Центральное" Россельхозакадемии
52:26:0000000:451:3У21 (вх.№ 52:26:0020017:18)	371-383, 312,311,310,309,384	4924	Для ведения сельскохозяйственно го производства	Земли населенных пунктов	Улично-дорожная сеть (код 12.0.1)	Нижегородская область, р-н Кстовский, ФГУП

Условный номер земельного участка	Номера характерных точек	Площадь, кв.м	Вид разрешенного использования исходного земельного участка	Категория земель образуемого земельного участка	Вид разрешенного использования образуемого земельного участка	Адрес (описание местоположения)
						"Центральное" Россельхозакадемии
52:26:0000000:451:3У22 (вх.№ 52:26:0020017:18)	385-397	1406	Для ведения сельскохозяйственно го производства	Земли промышленности, энергетики, транспорта, связи, радиовещания, телевидения, информатики, земли для обеспечения космической деятельности, земли обороны, безопасности и земли иного специального назначения	Автомобильный транспорт (код 7.2)	Нижегородская область, р-н Кстовский, ФГУП "Центральное" Россельхозакадемии
52:26:0000000:451:3У2 (вх.№ 52:26:0020017:18)	9-14	159	Для ведения сельскохозяйственно го производства	Земли промышленности, энергетики, транспорта, связи, радиовещания, телевидения, информатики, земли для обеспечения космической деятельности, земли обороны, безопасности и земли	Автомобильный транспорт (код 7.2)	Нижегородская область, р-н Кстовский, ФГУП "Центральное" Россельхозакадемии

Условный номер земельного участка	Номера характерных точек	Площадь, кв.м	Вид разрешенного использования исходного земельного участка	Категория земель образуемого земельного участка	Вид разрешенного использования образуемого земельного участка	Адрес (описание местоположения)
				иногo специального назначения		
52:26:0000000:451:3У25 (вх.№ 52:26:0020013:6)	431-435	154	Для ведения сельскохозяйственно го производства	Земли промышленности, энергетики, транспорта, связи, радиовещания, телевидения, информатики, земли для обеспечения космической деятельности, земли обороны, безопасности и земли иного специального назначения	Автомобильный транспорт (код 7.2)	Нижегородская область, р-н Кстовский, ФГУП "Центральное" Россельхозакадемии
52:26:0000000:451:3У24 (вх.№ 52:26:0020013:6)	418-430	1435	Для ведения сельскохозяйственно го производства	Земли промышленности, энергетики, транспорта, связи, радиовещания, телевидения, информатики, земли для обеспечения космической деятельности, земли обороны, безопасности и земли	Автомобильный транспорт (код 7.2)	Нижегородская область, р-н Кстовский, ФГУП "Центральное" Россельхозакадемии

Условный номер земельного участка	Номера характерных точек	Площадь, кв.м	Вид разрешенного использования исходного земельного участка	Категория земель образуемого земельного участка	Вид разрешенного использования образуемого земельного участка	Адрес (описание местоположения)
				иногo специального назначения		
52:26:0000000:451:3У11 (вх.№ 52:26:0020017:18)	196,195,280--295	2456	Для ведения сельскохозяйственногo производства	Земли промышленности, энергетики, транспорта, связи, радиовещания, телевидения, информатики, земли для обеспечения космической деятельности, земли обороны, безопасности и земли иного специального назначения	Автомобильный транспорт (код 7.2)	Нижегородская область, р-н Кстовский, ФГУП "Центральное" Россельхозакадемии
52:26:0000000:451:3У23 (вх.№ 52:26:0020017:18)	398-411, 894, 412-416,374,373,372,371,417	7505	Для ведения сельскохозяйственногo производства	Земли промышленности, энергетики, транспорта, связи, радиовещания, телевидения, информатики, земли для обеспечения космической деятельности, земли обороны, безопасности и земли	Автомобильный транспорт (код 7.2)	Нижегородская область, р-н Кстовский, ФГУП "Центральное" Россельхозакадемии

Условный номер земельного участка	Номера характерных точек	Площадь, кв.м	Вид разрешенного использования исходного земельного участка	Категория земель образуемого земельного участка	Вид разрешенного использования образуемого земельного участка	Адрес (описание местоположения)
				иногo специального назначения		
52:26:0000000:451:3У6 (вх.№ 52:26:0020017:18)	142-240, 241-428, 249-255, 256-259	110339	Для ведения сельскохозяйственногo производства	Земли промышленности, энергетики, транспорта, связи, радиовещания, телевидения, информатики, земли для обеспечения космической деятельности, земли обороны, безопасности и земли иного специального назначения	Автомобильный транспорт (код 7.2)	Нижегородская область, р-н Кстовский, ФГУП "Центральное" Россельхозакадемии
52:18:0080222:6:3У8	264-270, 113,112,111	673	Под стоянку автотранспортных средств, находящихся под арестом	Земли населённых пунктов	Улично-дорожная сеть (код 12.0.1)	Нижегородская обл., г. Нижний Новгород, Приокский район, ул. Ларина
52:18:0080222:5:3У9	14,271,116,111	915	Под складскую базу медицинского снабжения	Земли населённых пунктов	Улично-дорожная сеть (код 12.0.1)	Нижегородская обл., г. Нижний Новгород, Приокский район, ул. Ларина

Сведения о земельном участке, расположенном в границах зон планируемого размещения линейного объекта (постоянный отвод), подлежащего полному изъятию для государственных нужд, сведения о правах которого в ЕГРН отсутствуют

Кадастровый номер земельного участка	Площадь, кв.м	Категория земель	Вид разрешенного использования исходного земельного участка	Вид разрешенного использования образуемого земельного участка	Адрес (описание местоположения)
52:18:0000000:14543	144	Земли населённых пунктов	трубопроводный транспорт	Улично-дорожная сеть (код 12.0.1)	Российская Федерация, Нижегородская обл., г. Нижний Новгород, Приокский район, ул. Полевая, участок №4

В отношении земельных участков, сведения о правах которых в ЕГРН отсутствуют, способ использования будет определен применительно к ситуации на момент строительства объекта.

В соответствии с пунктом 1 части 6 статьи 11⁴ Земельного Кодекса Российской Федерации проектом межевания территории предусмотрен раздел земельных участков, находящихся в государственной или муниципальной собственности, с сохранением исходных земельных участков в измененных границах.

Перечень и сведения о земельных участках, образуемых в границах зон планируемого размещения линейного объекта (постоянный отвод) путем раздела исходных земельных участков, находящихся в государственной или муниципальной собственности, с сохранением исходных земельных участков в измененных границах

Условный номер земельного участка	Номера характерных точек	Площадь, кв.м	Вид разрешенного использования исходного земельного участка	Категория земель образуемого земельного участка	Вид разрешенного использования образуемого земельного участка	Адрес (описание местоположения)
52:18:0080239:146:ЗУ20	365,364,363,366-370	804	Для ведения личного подсобного хозяйства	Земли населенных пунктов	Улично-дорожная сеть (код 12.0.1)	Российская Федерация, Нижегородская область, город Нижний Новгород, Приокский район, дер. Ближнее Константиново, ул. Нагорная, дом 24
52:18:0080239:136:ЗУ18	354-361	607	Под индивидуальный жилой дом	Земли населенных пунктов	Улично-дорожная сеть (код 12.0.1)	Российская Федерация, Нижегородская обл, городской округ город Нижний Новгород, г.Нижний Новгород, д. Ближнеконстантиново, ул. Нагорная, земельный участок 20
52:18:0080239:79:ЗУ17	349-351,343,352,353	836	Под индивидуальное жилищное строительство	Земли населенных пунктов	Улично-дорожная сеть (код 12.0.1)	Нижегородская обл., г. Нижний Новгород, Приокский район, ул. Нагорная, дом 16.
52:18:0080293:341:ЗУ30	679-695	595	для ведения личного подсобного хозяйства	Земли населенных пунктов	Улично-дорожная сеть (код 12.0.1)	Нижегородская обл., г. Нижний Новгород, дер. Бешенцево

Условный номер земельного участка	Номера характерных точек	Площадь, кв.м	Вид разрешенного использования исходного земельного участка	Категория земель образуемого земельного участка	Вид разрешенного использования образуемого земельного участка	Адрес (описание местоположения)
52:18:0080237:118:3У33	701-706	78	Под индивидуальное жилищное строительство	Земли населённых пунктов	Улично-дорожная сеть (код 12.0.1)	Российская Федерация , Нижегородская обл, городской округ город Нижний Новгород, г Нижний Новгород, д Ближнеконстантиново, ул Полевая, земельный участок 7
52:18:0080293:598:3У29	692,691,885-893	1766	Улично-дорожная сеть (код 12.0.1)	Земли населённых пунктов	Улично-дорожная сеть (код 12.0.1)	Российская Федерация , Нижегородская обл., городской округ город Нижний Новгород, г. Нижний Новгород

Проектом межевания территории предусмотрено использование земельных участков, находящихся в государственной или муниципальной собственности, для размещения линейного объекта. Оформление прав на данные земельные участки предусмотрено в соответствии с действующим законодательством.

Перечень и сведения о земельных участках, находящихся в государственной или муниципальной собственности в границах зон планируемого размещения линейного объекта (постоянный отвод) и планируемых для размещения линейного объекта

Кадастровый номер земельного участка	Площадь, кв.м	Категория земель исходного земельного участка	Вид разрешенного использования исходного земельного участка	Вид разрешенного использования земельного участка	Адрес (описание местоположения)
52:26:0020013:118	987	Земли населенных пунктов	Улично-дорожная сеть (код 12.0.1)	Улично-дорожная сеть (код 12.0.1)	Российская Федерация, Нижегородская обл., Кстовский муниципальный округ
52:26:0020013:121(1)	1	Земли промышленности, энергетики, транспорта, связи, радиовещания, телевидения, информатики, земли для обеспечения космической деятельности, земли обороны, безопасности и земли иного специального назначения	Автомобильный транспорт (код 7.2)	Автомобильный транспорт (код 7.2)	Российская Федерация, Нижегородская обл., Кстовский муниципальный округ
52:26:0020013:121(2)	1091	Земли промышленности, энергетики, транспорта, связи, радиовещания, телевидения, информатики, земли для обеспечения космической деятельности, земли обороны, безопасности и земли иного специального назначения	Автомобильный транспорт (код 7.2)	Автомобильный транспорт (код 7.2)	Российская Федерация, Нижегородская обл., Кстовский муниципальный округ

52:18:0080360:132(1)	2927	Земли населенных пунктов	Улично-дорожная сеть (код 12.0.1)	Улично-дорожная сеть (код 12.0.1)	Российская Федерация, Нижегородская обл, городской округ город Нижний Новгород, г Нижний Новгород
52:18:0080360:132(2)	12598	Земли населенных пунктов	Улично-дорожная сеть (код 12.0.1)	Улично-дорожная сеть (код 12.0.1)	Российская Федерация, Нижегородская обл, городской округ город Нижний Новгород, г Нижний Новгород
52:18:0080205:133	14464	Земли населенных пунктов	Улично-дорожная сеть	Улично-дорожная сеть	Российская Федерация, Нижегородская обл, городской округ город Нижний Новгород, г Нижний Новгород
52:18:0080268:897	3429	Земли населенных пунктов	Улично-дорожная сеть (код 12.0.1)	Улично-дорожная сеть (код 12.0.1)	Российская Федерация, Нижегородская обл, городской округ город Нижний Новгород, г Нижний Новгород
52:18:0080205:132	117	Земли населенных пунктов	Улично-дорожная сеть (код 12.0.1)	Улично-дорожная сеть (код 12.0.1)	Российская Федерация, Нижегородская обл, городской округ город Нижний Новгород, г Нижний Новгород
52:18:0080240:1656(1)	97	Земли населенных пунктов	Улично-дорожная сеть	Улично-дорожная сеть	Российская Федерация, Нижегородская обл, городской округ город Нижний Новгород, г Нижний Новгород
52:18:0080240:1656(2)	701	Земли населенных пунктов	Улично-дорожная сеть	Улично-дорожная сеть	Российская Федерация, Нижегородская обл, городской округ город Нижний Новгород, г Нижний Новгород
52:18:0080239:307(1)	20	Земли населенных пунктов	Улично-дорожная сеть (код 12.0.1)	Улично-дорожная сеть (код 12.0.1)	Российская Федерация, Нижегородская обл, городской округ город Нижний Новгород, г Нижний Новгород

52:18:0080239:307(2)	117	Земли населенных пунктов	Улично-дорожная сеть (код 12.0.1)	Улично-дорожная сеть (код 12.0.1)	Российская Федерация , Нижегородская обл, городской округ город Нижний Новгород ,г Нижний Новгород
52:18:0080239:307(3) *	22285	Земли населенных пунктов	Улично-дорожная сеть (код 12.0.1)	Улично-дорожная сеть (код 12.0.1)	Российская Федерация, Нижегородская обл, городской округ город Нижний Новгород ,г Нижний Новгород
52:18:0080237:293(1)	277	Земли населенных пунктов	Улично-дорожная сеть (код 12.0.1)	Улично-дорожная сеть (код 12.0.1)	Российская Федерация, Нижегородская обл, городской округ город Нижний Новгород ,г Нижний Новгород
52:18:0080237:293(2)	1814	Земли населенных пунктов	Улично-дорожная сеть (код 12.0.1)	Улично-дорожная сеть (код 12.0.1)	Российская Федерация, Нижегородская обл, городской округ город Нижний Новгород ,г Нижний Новгород
52:18:0080237:293(3)	1	Земли населенных пунктов	Улично-дорожная сеть (код 12.0.1)	Улично-дорожная сеть (код 12.0.1)	Российская Федерация, Нижегородская обл, городской округ город Нижний Новгород ,г Нижний Новгород
52:18:0080230:391(1)	5828	Земли населенных пунктов	Улично-дорожная сеть (код 12.0.1)	Улично-дорожная сеть (код 12.0.1)	Российская Федерация, Нижегородская обл, городской округ город Нижний Новгород ,г Нижний Новгород
52:18:0080230:391(2)	5211	Земли населенных пунктов	Улично-дорожная сеть (код 12.0.1)	Улично-дорожная сеть (код 12.0.1)	Российская Федерация, Нижегородская обл, городской округ город Нижний Новгород ,г Нижний Новгород
52:18:0080230:392	4	Земли населенных пунктов	Улично-дорожная сеть (код 12.0.1)	Улично-дорожная сеть (код 12.0.1)	Российская Федерация, Нижегородская обл, городской округ город Нижний Новгород ,г Нижний Новгород

52:18:0080268:899	1691	Земли населенных пунктов	Улично-дорожная сеть (код 12.0.1)	Улично-дорожная сеть (код 12.0.1)	Российская Федерация, Нижегородская обл, городской округ город Нижний Новгород ,г Нижний Новгород
52:18:0080230:393(1)	237	Земли населенных пунктов	Улично-дорожная сеть (код 12.0.1)	Улично-дорожная сеть (код 12.0.1)	Российская Федерация, Нижегородская обл, городской округ город Нижний Новгород ,г Нижний Новгород
52:18:0080230:393(2)	651	Земли населенных пунктов	Улично-дорожная сеть (код 12.0.1)	Улично-дорожная сеть (код 12.0.1)	Российская Федерация, Нижегородская обл, городской округ город Нижний Новгород ,г Нижний Новгород
52:18:0080230:393(3)	979	Земли населенных пунктов	Улично-дорожная сеть (код 12.0.1)	Улично-дорожная сеть (код 12.0.1)	Российская Федерация, Нижегородская обл, городской округ город Нижний Новгород ,г Нижний Новгород
52:18:0080230:393(4)	784	Земли населенных пунктов	Улично-дорожная сеть (код 12.0.1)	Улично-дорожная сеть (код 12.0.1)	Российская Федерация, Нижегородская обл, городской округ город Нижний Новгород ,г Нижний Новгород
52:18:0080230:393(5)	50	Земли населенных пунктов	Улично-дорожная сеть (код 12.0.1)	Улично-дорожная сеть (код 12.0.1)	Российская Федерация, Нижегородская обл, городской округ город Нижний Новгород ,г Нижний Новгород
52:18:0080237:289(1)	64	Земли населенных пунктов	Улично-дорожная сеть (код 12.0.1)	Улично-дорожная сеть (код 12.0.1)	Российская Федерация, Нижегородская обл, городской округ город Нижний Новгород ,г Нижний Новгород
52:18:0080237:289(2)	500	Земли населенных пунктов	Улично-дорожная сеть (код 12.0.1)	Улично-дорожная сеть (код 12.0.1)	Российская Федерация, Нижегородская обл, городской округ город Нижний Новгород ,г Нижний Новгород

52:18:0080237:289(3)	196	Земли населенных пунктов	Улично-дорожная сеть (код 12.0.1)	Улично-дорожная сеть (код 12.0.1)	Российская Федерация, Нижегородская обл, городской округ город Нижний Новгород ,г Нижний Новгород
52:18:0080237:289(4)	199	Земли населенных пунктов	Улично-дорожная сеть (код 12.0.1)	Улично-дорожная сеть (код 12.0.1)	Российская Федерация, Нижегородская обл, городской округ город Нижний Новгород ,г Нижний Новгород
52:18:0080205:134	76	Земли населенных пунктов	Улично-дорожная сеть (код 12.0.1)	Улично-дорожная сеть (код 12.0.1)	Российская Федерация, Нижегородская обл, городской округ город Нижний Новгород ,г Нижний Новгород
52:18:0080360:133	69	Земли населенных пунктов	Улично-дорожная сеть	Улично-дорожная сеть	Российская Федерация, Нижегородская обл, городской округ город Нижний Новгород ,г Нижний Новгород
52:18:0080239:308 (1)	345	Земли населенных пунктов	Улично-дорожная сеть (код 12.0.1)	Улично-дорожная сеть (код 12.0.1)	Российская Федерация, Нижегородская обл, городской округ город Нижний Новгород ,г Нижний Новгород
52:18:0080239:308(2)	222	Земли населенных пунктов	Улично-дорожная сеть (код 12.0.1)	Улично-дорожная сеть (код 12.0.1)	Российская Федерация, Нижегородская обл, городской округ город Нижний Новгород ,г Нижний Новгород
52:18:0080237:292	106	Земли населенных пунктов	Улично-дорожная сеть (код 12.0.1)	Улично-дорожная сеть (код 12.0.1)	Российская Федерация, Нижегородская область, город Нижний Новгород, Приокский район, дер. Ближнее Константиново, ул. Борисова, дом 12

52:18:0080269:182	116	Земли населенных пунктов	Улично-дорожная сеть (код 12.0.1)	Улично-дорожная сеть (код 12.0.1)	Российская Федерация , Нижегородская обл, городской округ город Нижний Новгород ,г Нижний Новгород
52:26:0040001:794	7114	Земли населенных пунктов	Улично-дорожная сеть (код 12.0.1)	Улично-дорожная сеть (код 12.0.1)	Российская Федерация, Нижегородская обл., Кстовский муниципальный округ, д. Румянцево
52:18:0080296:329(1)	2377	Земли населенных пунктов	Улично-дорожная сеть (код 12.0.1)	Улично-дорожная сеть (код 12.0.1)	Российская Федерация , Нижегородская обл, городской округ город Нижний Новгород ,г Нижний Новгород
52:18:0080296:329(2)	2	Земли населенных пунктов	Улично-дорожная сеть (код 12.0.1)	Улично-дорожная сеть (код 12.0.1)	Российская Федерация , Нижегородская обл, городской округ город Нижний Новгород ,г Нижний Новгород
52:26:0020017:137(3)	534	Земли промышленности, энергетики, транспорта, связи, радиовещания, телевидения, информатики, земли для обеспечения космической деятельности, земли обороны, безопасности и земли иного специального назначения	Автомобильный транспорт (код 7.2)	Автомобильный транспорт (код 7.2)	Российская Федерация, Нижегородская обл., Кстовский муниципальный округ
52:26:0020017:137(1)	2899	Земли промышленности, энергетики, транспорта, связи, радиовещания, телевидения, информатики, земли для обеспечения космической деятельности, земли	Автомобильный транспорт (код 7.2)	Автомобильный транспорт (код 7.2)	Российская Федерация, Нижегородская обл., Кстовский муниципальный округ

		обороны, безопасности и земли иного специального назначения			
52:26:0020017:137(2)	95	Земли промышленности, энергетики, транспорта, связи, радиовещания, телевидения, информатики, земли для обеспечения космической деятельности, земли обороны, безопасности и земли иного специального назначения	Автомобильный транспорт (код 7.2)	Автомобильный транспорт (код 7.2)	Российская Федерация, Нижегородская обл., Кстовский муниципальный округ
52:26:0020017:138	2890	Земли промышленности, энергетики, транспорта, связи, радиовещания, телевидения, информатики, земли для обеспечения космической деятельности, земли обороны, безопасности и земли иного специального назначения	Автомобильный транспорт (код 7.2)	Автомобильный транспорт (код 7.2)	Российская Федерация, Нижегородская обл., Кстовский муниципальный округ
52:18:0080295:257	964	Земли населенных пунктов	Улично-дорожная сеть	Улично-дорожная сеть	Российская Федерация, Нижегородская обл, городской округ город Нижний Новгород, г Нижний Новгород
52:18:0080295:256	8	Земли населенных пунктов	Улично-дорожная сеть (код 12.0.1)	Улично-дорожная сеть (код 12.0.1)	Российская Федерация, Нижегородская обл, городской округ город Нижний Новгород, г Нижний Новгород

52:26:0020013:119	1339	Земли населенных пунктов	Улично-дорожная сеть (код 12.0.1)	Улично-дорожная сеть (код 12.0.1)	Российская Федерация, Нижегородская обл, городской округ город Нижний Новгород, г Нижний Новгород
52:26:0020013:120(1)	392	Земли промышленности, энергетики, транспорта, связи, радиовещания, телевидения, информатики, земли для обеспечения космической деятельности, земли обороны, безопасности и земли иного специального назначения	Автомобильный транспорт (код 7.2)	Автомобильный транспорт (код 7.2)	Российская Федерация, Нижегородская обл., Кстовский муниципальный округ
52:26:0020013:120(2)	216	Земли промышленности, энергетики, транспорта, связи, радиовещания, телевидения, информатики, земли для обеспечения космической деятельности, земли обороны, безопасности и земли иного специального назначения	Автомобильный транспорт (код 7.2)	Автомобильный транспорт (код 7.2)	Российская Федерация, Нижегородская обл., Кстовский муниципальный округ
52:26:0020012:123	469	Земли промышленности, энергетики, транспорта, связи, радиовещания, телевидения, информатики, земли для обеспечения космической деятельности, земли обороны, безопасности и	Автомобильный транспорт	Автомобильный транспорт	Российская Федерация, Нижегородская обл., Кстовский муниципальный округ

		земли иного специального назначения			
52:26:0020016:118	76	Земли промышленности, энергетики, транспорта, связи, радиовещания, телевидения, информатики, земли для обеспечения космической деятельности, земли обороны, безопасности и земли иного специального назначения	Автомобильный транспорт	Автомобильный транспорт	Российская Федерация, Нижегородская обл., Кстовский муниципальный округ
52:18:0080295:258(1)	221	Земли населенных пунктов	Улично-дорожная сеть	Улично-дорожная сеть	Российская Федерация, Нижегородская обл, городской округ город Нижний Новгород ,г Нижний Новгород
52:18:0080295:258(2)	209	Земли населенных пунктов	Улично-дорожная сеть	Улично-дорожная сеть	Российская Федерация, Нижегородская обл, городской округ город Нижний Новгород ,г Нижний Новгород
52:18:0080274:338(1)	122	Земли населенных пунктов	Улично-дорожная сеть (код 12.0.1)	Улично-дорожная сеть (код 12.0.1)	Российская Федерация, Нижегородская обл, городской округ город Нижний Новгород ,г Нижний Новгород
52:18:0080274:338(2)	169	Земли населенных пунктов	Улично-дорожная сеть (код 12.0.1)	Улично-дорожная сеть (код 12.0.1)	Российская Федерация, Нижегородская обл, городской округ город Нижний Новгород ,г Нижний Новгород
52:18:0080293:599	196	Земли населенных пунктов	Улично-дорожная сеть (код 12.0.1)	Улично-дорожная сеть (код 12.0.1)	Российская Федерация, Нижегородская обл, городской округ город Нижний Новгород ,г Нижний Новгород

52:26:0020016:119	31	Земли промышленности, энергетики, транспорта, связи, радиовещания, телевидения, информатики, земли для обеспечения космической деятельности, земли обороны, безопасности и земли иного специального назначения	Автомобильный транспорт (код 7.2)	Автомобильный транспорт (код 7.2)	Российская Федерация, Нижегородская обл, городской округ город Нижний Новгород ,г Нижний Новгород
52:18:0080296:330	6545	Земли населенных пунктов	Улично-дорожная сеть (код 12.0.1)	Улично-дорожная сеть (код 12.0.1)	Российская Федерация, Нижегородская обл., г. Нижний Новгород, Приокский район
52:18:0080274:337	1391	Земли населенных пунктов	Улично-дорожная сеть (код 12.0.1)	Улично-дорожная сеть (код 12.0.1)	Российская Федерация, Нижегородская обл, городской округ город Нижний Новгород ,г Нижний Новгород
52:18:0000000:30026	3703	Земли населенных пунктов	Улично-дорожная сеть (12.0.1)	Улично-дорожная сеть (код 12.0.1)	Российская Федерация, Нижегородская область, г Нижний Новгород, Приокский район, ул. Полевая, участок №4
52:18:0000000:30027	145	Земли населенных пунктов	Улично-дорожная сеть (12.0.1)	Улично-дорожная сеть (код 12.0.1)	Российская Федерация, Нижегородская область, г Нижний Новгород, Приокский район, ул. Полевая, участок №4
52:18:0000000:30041	2381	Земли населенных пунктов	Улично-дорожная сеть	Улично-дорожная сеть (код 12.0.1)	Российская Федерация, Нижегородская область, г Нижний Новгород, д Бешенцево
52:18:0000000:30042	413	Земли населенных пунктов	Улично-дорожная сеть	Улично-дорожная сеть	Российская Федерация, Нижегородская область, г Нижний Новгород, д Бешенцево

52:18:0000000:30043	656	Земли населенных пунктов	Улично-дорожная сеть	Улично-дорожная сеть (код 12.0.1)	Российская Федерация, Нижегородская область, г Нижний Новгород, д Бешенцево
52:18:0000000:30044	828	Земли населенных пунктов	Улично-дорожная сеть	Улично-дорожная сеть (код 12.0.1)	Российская Федерация, Нижегородская область, г Нижний Новгород, д Бешенцево
52:18:0000000:30045	373	Земли населенных пунктов	Улично-дорожная сеть	Улично-дорожная сеть (код 12.0.1)	Российская Федерация, Нижегородская область, г Нижний Новгород, д Бешенцево
52:18:0000000:30046	219	Земли населенных пунктов	Улично-дорожная сеть	Улично-дорожная сеть (код 12.0.1)	Российская Федерация, Нижегородская область, г Нижний Новгород, д Бешенцево
52:18:0080237:77	900	Земли населенных пунктов	под индивидуальный жилой дом с прилегающей территорией	Улично-дорожная сеть (код 12.0.1)	Российская Федерация, Нижегородская область, городской округ город Нижний Новгород, город Нижний Новгород, деревня Ближнеконстантиново, ул. Героя Борисова, земельный участок 10
52:18:0080237:130	178	Земли населенных пунктов	Под индивидуальным жилым домом	Улично-дорожная сеть (код 12.0.1)	Нижегородская обл., г. Нижний Новгород, Приокский район, ул. Полевая, дом №3
52:18:0080237:16	457	Земли населенных пунктов	Под огород	Улично-дорожная сеть (код 12.0.1)	Нижегородская обл., г. Нижний Новгород, Приокский район, ул. Борисова, 8

52:18:0080239:146	1500	Земли населенных пунктов	Для ведения личного подсобного хозяйства	Улично-дорожная сеть (код 12.0.1)	Российская Федерация, Нижегородская область, город Нижний Новгород, Приокский район, дер. Ближнее Константиново, ул. Нагорная, дом 24
52:18:0080239:136	1488	Земли населенных пунктов	Под индивидуальный жилой дом	Улично-дорожная сеть (код 12.0.1)	Российская Федерация, Нижегородская обл, городской округ город Нижний Новгород, Г Нижний Новгород, д Ближнеконстантиново, ул Нагорная, земельный участок 20
52:18:0080239:79	1483	Земли населенных пунктов	Под индивидуальное жилищное строительство	Улично-дорожная сеть (код 12.0.1)	Нижегородская обл., г. Нижний Новгород, Приокский район, ул. Нагорная, дом 16.
52:18:0080237:118	457	Земли населенных пунктов	Под индивидуальное жилищное строительство	Улично-дорожная сеть (код 12.0.1)	Российская Федерация, Нижегородская обл, городской округ город Нижний Новгород, г. Нижний Новгород, д Ближнеконстантиново, ул Полевая, земельный участок 7
52:18:0080237:129	918	Земли населенных пунктов	Под индивидуальным жилым домом	Улично-дорожная сеть (код 12.0.1)	Нижегородская обл., г. Нижний Новгород, Приокский район, ул.Полевая, дом №3
52:26:0020013:122	9789	Земли промышленности, энергетики, транспорта, связи, радиовещания, телевидения, информатики; земли для обеспечения космической деятельности; земли обороны,	Автомобильный транспорт	Автомобильный транспорт	Российская Федерация, Нижегородская обл., Кстовский р-н

		безопасности и земли иногo специального назначения			
52:26:0020013:123	9789	Земли промышленности, энергетики, транспорта, связи, радиовещания, телевидения, информатики земли для обеспечения космической деятельности земли обороны, безопасности и земли иногo специального назначения	Автомобильный транспорт (код 7.2)	Автомобильный транспорт (код 7.2)	Местоположение установлено относительно ориентира, расположенного в границах участка. Ориентир д.Козловка. Участок находится примерно в 0,8 км, по направлению на северо-запад от ориентира. Почтовый адрес ориентира: Нижегородская обл, р- н Кстовский.
52:18:0080293:341	928	Земли населенных пунктов	для ведения личного подсобного хозяйства	Улично-дорожная сеть (код 12.0.1)	Нижегородская обл., г. Нижний Новгород, дер. Бешенцево
52:18:0080293:600	65	Земли населенных пунктов	Улично-дорожная сеть	Улично-дорожная сеть	Российская Федерация, Нижегородская область, г. Нижний Новгород, д. Бешенцево
52:18:0080269:194	263	Земли населенных пунктов	Улично-дорожная сеть (код 12.0.1)	Улично-дорожная сеть (код 12.0.1)	Российская Федерация, Нижегородская область, г Нижний Новгород, Приокский район, примыкает к восточной границе н.п. Ольгино
52:18:0080269:195	99	Земли населенных пунктов	Улично-дорожная сеть (код 12.0.1)	Улично-дорожная сеть (код 12.0.1)	Российская Федерация, Нижегородская область, г Нижний Новгород, Приокский район, примыкает к восточной границе н.п. Ольгино

52:18:0080269:196	276	Земли населенных пунктов	Улично-дорожная сеть (код 12.0.1)	Улично-дорожная сеть (код 12.0.1)	Российская Федерация, Нижегородская область, г Нижний Новгород, Приокский район, примыкает к восточной границе н.п. Ольгино
52:18:0080269:185	90505	Земли населенных пунктов	Улично-дорожная сеть (код 12.0.1)	Улично-дорожная сеть (код 12.0.1)	Российская Федерация, Нижегородская область, городской округ город Нижний Новгород, город Нижний Новгород, Приокский район, примыкает к восточной границе н.п. Ольгино
52:18:0080269:186	203	Земли населенных пунктов	Улично-дорожная сеть (код 12.0.1)	Улично-дорожная сеть (код 12.0.1)	Российская Федерация, Нижегородская область, городской округ город Нижний Новгород, город Нижний Новгород, Приокский район, примыкает к восточной границе н.п. Ольгино
52:18:0080269:187	303	Земли населенных пунктов	Улично-дорожная сеть (код 12.0.1)	Улично-дорожная сеть (код 12.0.1)	Российская Федерация, Нижегородская область, городской округ город Нижний Новгород, город Нижний Новгород, Приокский район, примыкает к восточной границе н.п. Ольгино

52:18:0080269:188	256	Земли населенных пунктов	Улично-дорожная сеть (код 12.0.1)	Улично-дорожная сеть (код 12.0.1)	Российская Федерация, Нижегородская область, городской округ город Нижний Новгород, город Нижний Новгород, Приокский район, примыкает к восточной границе н.п. Ольгино
52:18:0080269:189	320	Земли населенных пунктов	Улично-дорожная сеть (код 12.0.1)	Улично-дорожная сеть (код 12.0.1)	Российская Федерация, Нижегородская область, городской округ город Нижний Новгород, город Нижний Новгород, Приокский район, примыкает к восточной границе н.п. Ольгино
52:18:0080269:190	288	Земли населенных пунктов	Улично-дорожная сеть (код 12.0.1)	Улично-дорожная сеть (код 12.0.1)	Российская Федерация, Нижегородская область, городской округ город Нижний Новгород, город Нижний Новгород, Приокский район, примыкает к восточной границе н.п. Ольгино
52:18:0080269:191	415	Земли населенных пунктов	Улично-дорожная сеть (код 12.0.1)	Улично-дорожная сеть (код 12.0.1)	Российская Федерация, Нижегородская область, городской округ город Нижний Новгород, город Нижний Новгород, Приокский район, примыкает к восточной границе н.п. Ольгино
52:18:0080269:192	1700	Земли населенных пунктов	Улично-дорожная сеть (код 12.0.1)	Улично-дорожная сеть (код 12.0.1)	Российская Федерация, Нижегородская обл., г. Нижний Новгород, Приокский район,

					примыкает к восточной границе н.п. Ольгино
52:18:0080269:183	2765	Земли населенных пунктов	Улично-дорожная сеть (код 12.0.1)	Улично-дорожная сеть (код 12.0.1)	Российская Федерация, Нижегородская обл., г. Нижний Новгород, Приокский район, примыкает к восточной границе н.п. Ольгино
52:18:0080269:184	302	Земли населенных пунктов	Улично-дорожная сеть	Улично-дорожная сеть	Российская Федерация, Нижегородская обл., г. Нижний Новгород, Приокский район, примыкает к восточной границе н.п. Ольгино
52:18:0080269:197	2212	Земли населенных пунктов	Улично-дорожная сеть (код 12.0.1)	Улично-дорожная сеть (код 12.0.1)	Российская Федерация, Нижегородская обл., г. Нижний Новгород, Приокский район, примыкает к восточной границе н.п. Ольгино
52:18:0080269:193	2894	Земли населенных пунктов	Улично-дорожная сеть (код 12.0.1)	Улично-дорожная сеть (код 12.0.1)	Российская Федерация, Нижегородская область, г Нижний Новгород, Приокский район, примыкает к восточной границе н.п. Ольгино
52:18:0080230:395	69	Земли населенных пунктов	Улично-дорожная сеть	Улично-дорожная сеть (код 12.0.1)	Российская Федерация, Нижегородская область, город Нижний Новгород г.о, г Нижний Новгород, ул Ларина, земельный участок 15Г

52:18:0080230:396**	27	Земли населенных пунктов	Улично-дорожная сеть	Улично-дорожная сеть (код 12.0.1)	Российская Федерация, Нижегородская обл., г. Нижний Новгород, Приокский район, ул. Ларина, 15
52:26:0020013:126	145	Земли промышленности, энергетики, транспорта, связи, радиовещания, телевидения, информатики, земли для обеспечения космической деятельности, земли обороны, безопасности и земли иного специального назначения	Автомобильный транспорт	Автомобильный транспорт	Российская Федерация, Нижегородская область, Кстовский район, Кстовское районное лесничество, Пригородное участковое лесничество, квартала №№3 (за исключением выделов 1, 3, 6-17, за исключением части выделов 2, 4, 5, 18, 19), 11 (за исключением выделов 1, 2, 5-7, 11, 14, 16-22, 27, 29-33, за исключением части выделов 3, 4, 8, 9, 10, 12, 13, 15, 23-26, 28), 29 (за исключением выделов 4, 6-8, 12-28, 34-37, 39-47, 49-51, за исключением части выделов 2, 3, 5, 9-11, 29-33, 38, 48)

* Земельный участок с кадастровым номером 52:18:0080239:307 пересекает границы земельного участка с кадастровым номером 52:18:0080239:306. Требуется исправление ошибки в местоположении границ.

** Земельный участок с кадастровым номером 52:18:0080230:396 поставлен на кадастровый учет с ошибкой. Требуется устранение реестровой ошибки земельного участка с кадастровым номером 52:18:0080230:396 (координаты представлены ниже).

Сведения о земельном участке, образуемом в границах зоны планируемого размещения линейных объектов (участки газопровода-отвода к ГРС «Горький-3», газопровода-отвода к ГРС «Горький-1»), подлежащего реконструкции в связи с изменением его местоположения, путем раздела исходного земельного участка, находящегося в государственной или муниципальной собственности, обремененного правами третьих лиц (аренда, сервитут, постоянное пользование), с сохранением исходного земельного участка в измененных границах, и подлежащего изъятию для государственных нужд

Условный номер земельного участка	Номера характерных точек	Площадь, кв.м	Вид разрешенного использования исходного земельного участка	Категория земель образуемого земельного участка	Вид разрешенного использования образуемого земельного участка	Адрес (описание местоположения)
52:26:0000000:451:3У34 (вх.№ 52:26:0020017:18)	707-815, 204, 816-864	177	Для ведения сельскохозяйственно го производства	Земли промышленности, энергетики, транспорта, связи, радиовещания, телевидения, информатики, земли для обеспечения космической деятельности, земли обороны, безопасности и земли иного специального назначения	Трубопроводный транспорт (код 7.5)	Нижегородская область, р-н Кстовский, ФГУП "Центральное" Россельхозакадемии

Перечень и сведения о земельных участках, образуемых в границах зон планируемого размещения линейных объектов (ВЛ 220 кВ «Дизель-Нагорная», ВЛ 220 кВ «Луч-Нагорная»), подлежащих реконструкции в связи с изменением их местоположения, путем раздела исходных земельных участков, находящихся в государственной или муниципальной собственности, обремененных правами третьих лиц (аренда, сервитут, постоянное пользование), с сохранением исходных земельных участков в измененных границах, и подлежащих изъятию для государственных нужд

Условный номер земельного участка	Номера характерных точек	Площадь, кв.м	Вид разрешенного использования исходного земельного участка	Категория земель образуемого земельного участка	Вид разрешенного использования образуемого земельного участка	Адрес (описание местоположения)
52:26:0000000:451:3У12 (вх.№ 52:26:0020017:18)	895-898	265	Для ведения сельскохозяйственно го производства	Земли промышленности, энергетики, транспорта, связи, радиовещания, телевидения, информатики, земли для обеспечения космической деятельности, земли обороны, безопасности и земли иного специального назначения	Энергетика (код 6.7)	Нижегородская область, р-н Кстовский, ФГУП "Центральное" Россельхозакадемии
52:26:0000000:451:3У13 (вх.№ 52:26:0020017:18)	899-902	265	Для ведения сельскохозяйственно го производства	Земли населенных пунктов	Энергетика (код 6.7)	Нижегородская область, р-н Кстовский, ФГУП "Центральное" Россельхозакадемии

Сведения об отнесении образуемых земельных участков к территориям общего пользования

Образуемые земельные участки в границах зоны планируемого размещения линейного объекта (постоянный и временный отводы) с видом разрешенного использования «Улично-дорожная сеть (код 12.0.1)» будут отнесены к территориям общего пользования.

Перечень и сведения об объектах капитального строительства, подлежащих изъятию

Кадастровый номер, наименование объекта капитального строительства	Кадастровый номер земельного участка, на котором расположен объект капитального строительства	Адрес объекта капитального строительства
52:26:0020013:124 Жилой дом	52:26:0020013:125	Российская Федерация, Нижегородская область, Кстовский район, дер. Бешенцево, ул. Чванова, д. 1А
52:18:0080237:94 Жилой дом	-	Нижегородская область, Нижний Новгород, Приокский р-н, ул Полевая (Приокский р-н), д.5
52:18:0080240:238 Жилой дом	52:18:0080239:306	Российская Федерация, Нижегородская область, г.о. город Нижний Новгород, д. Ближнеконстантиново, ул. Героя Борисова, д. 5
Гаражные боксы №№ 169, 170, 171, 172, 173, 174, 175, 232, 233, 234, 235, 236, 237, 238	52:18:0080230:399	-
Гаражные боксы №№ 86, 85, 84, 83, 82, 81, 80, 79, 78, 77, 76, 75, 74, 73, 72, 71, 70, 69, 68, 67, 66, 65, 64, 63, 62, 61, 60, 59, 58, 57, 56, 55, 54, 53, 52, 51, 50, 49, 48, 47, 46, 45, 44,131	52:18:0080230:397	-
Гаражные боксы №№ 38,39,40,41,42,43	52:18:0080230:391	-
52:18:0080222:57 Аптечный склад	52:18:0080222:5	Нижегородская область, г Нижний Новгород, р-н Приокский, ул Ларина, д 14
52:18:0080239:257 Жилой дом		Российская Федерация, Нижегородская область,

Кадастровый номер, наименование объекта капитального строительства	Кадастровый номер земельного участка, на котором расположен объект капитального строительства	Адрес объекта капитального строительства
	52:18:0080239:37	городской округ город Нижний Новгород, д Ближнеконстантиново, ул Героя Борисова, д. 7
52:18:0080239:313 Нежилое здание		Российская Федерация, Нижегородская область, городской округ город Нижний Новгород, город Нижний Новгород, деревня Ближнеконстантиново, улица Героя Борисова, уч 7
52:18:0080239:314 Нежилое здание		Российская Федерация, Нижегородская область, городской округ город Нижний Новгород, город Нижний Новгород, деревня Ближнеконстантиново, улица Героя Борисова, уч 7
52:18:0080237:123 Жилой дом	52:18:0080237:15	Российская Федерация, Нижегородская область, городской округ город Нижний Новгород, д. Ближнеконстантиново, ул. Героя Борисова, дом 8
52:18:0080239:304 Жилой дом	52:18:0080239:80	Нижегородская область, городской округ город Нижний Новгород, деревня Ближнеконстантиново, улица Нагорная, дом 30
52:18:0080239:100	52:18:0080239:144	Нижегородская область, г Нижний Новгород, р-н Приокский, ул Нагорная, д 22
52:18:0080285:864 Жилой дом	52:18:0080237:131	Российская Федерация, Нижегородская область, г Нижний Новгород, д Ближнее Константиново, ул Полевая, д 3
52:18:0080239:97 Жилой дом	52:18:0080239:82	Нижегородская область, г Нижний Новгород, р-н Приокский, д.Ближнеконстантиново, ул Нагорная, д 18
52:18:0080239:103 Жилой дом	52:18:0080239:40	Нижегородская область, Нижний Новгород г, Приокский р-н, ул Борисова, д.9
52:18:0080239:305 Нежилое здание	52:18:0080239:143	Российская Федерация, Нижегородская область,

Кадастровый номер, наименование объекта капитального строительства	Кадастровый номер земельного участка, на котором расположен объект капитального строительства	Адрес объекта капитального строительства
		городской округ город Нижний Новгород, деревня Ближнеконстантиново, улица Нагорная, дом 26
52:18:0080239:98 Жилой дом	52:18:0080239:143	Российская Федерация, Нижегородская область, городской округ город Нижний Новгород, деревня Ближнеконстантиново, улица Нагорная, дом 26
АЗС	52:18:0080230:34	-

Перечень и сведения о земельных участках, в отношении которых возможно установление публичных сервитутов в границах зон планируемого размещения линейного объекта (постоянный отвод)

Номер публичного сервитута	Кадастровый номер земельного участка	Адрес (описание местоположения)	Перечень объектов капитального строительства на земельном участке (по сведениям ЕГРН)
20	52:18:0080293:598	Российская Федерация, Нижегородская обл., городской округ город Нижний Новгород, г. Нижний Новгород	52:00:0000000:11, 52:00:0000000:656 52:00:0000000:112, 52:25:0000000:2939, 52:25:0000000:2928
	52:26:0020016:121	Российская Федерация, Нижегородская обл, р-н Кстовский, участок а/д К-31 до границы г. Н.Новгорода	
47	52:18:0000000:10267	Нижегородская обл., г. Нижний Новгород, Приокский район, ул. Ларина, от Мызинского моста до восточной границы ОАО Молочного комбината "Нижегородский"	-

В целях размещения линейных объектов, подлежащих реконструкции в связи с изменением их местоположения в соответствии с пунктом 1 статьи 39.37 Земельного Кодекса Российской Федерации проектом межевания определены земельные участки, в отношении которых возможно установление публичных сервитутов в границах зон планируемого размещения линейных объектов, подлежащих реконструкции в связи с изменением их местоположения.

Перечень и сведения о земельных участках, в отношении которых возможно установление публичных сервитутов в границах зон планируемого размещения линейных объектов, подлежащих реконструкции в связи с изменением их местоположения

Номер публичного сервитута	Кадастровый номер земельного участка	Адрес (описание местоположения)	Перечень объектов капитального строительства на земельном участке (по сведениям ЕГРН)
1	52:18:0080269:173	Российская Федерация, Нижегородская обл., г. Нижний Новгород, Приокский район, примыкает к восточной границе н.п. Ольгино	52:18:0000000:13561

Номер публичного сервитута	Кадастровый номер земельного участка	Адрес (описание местоположения)	Перечень объектов капитального строительства на земельном участке (по сведениям ЕГРН)
	52:18:0080269:151	Российская Федерация, Нижегородская обл., г. Нижний Новгород, Приокский район, примыкает к восточной границе н. п. Ольгино	
2	52:18:0080269:173	Российская Федерация, Нижегородская обл., г. Нижний Новгород, Приокский район, примыкает к восточной границе н.п. Ольгино	52:18:00000000:13561
3	52:26:00000000:451 вх. № 52:26:0020017:18	Нижегородская область, р-н Кстовский, ФГУП "Центральное" Россельхозакадемии	0:0:0:434(52), 52:00:00000000:395, 52:00:00000000:428, 52:00:00000000:689, 52:00:00000000:704, 52:26:00000000:2230, 52:26:0040024:194, 52:26:0040024:312, 52:26:00000000:3425, 52:26:00000000:3432, 52:26:0040024:310, 52:26:00000000:3426, 52:25:00000000:2412, 52:26:00000000:3447, 52:26:00000000:3428, 52:26:00000000:3429, 52:26:00000000:3437, 52:26:00000000:3441, 52:26:0040024:313, 52:00:00000000:112, 52:26:00000000:3424, 52:26:0040024:315, 52:26:0020038:164, 52:00:00000000:156112, 52:00:00000000:156152, 52:26:0020019:286, 52:26:00000000:6909, 52:26:00000000:1286
4	52:26:00000000:451 вх.н. 52:26:0020017:18	Нижегородская область, р-н Кстовский, ФГУП "Центральное" Россельхозакадемии	0:0:0:434(52), 52:00:00000000:395, 52:00:00000000:428, 52:00:00000000:689, 52:00:00000000:704, 52:26:00000000:2230, 52:26:0040024:194, 52:26:0040024:312, 52:26:00000000:3425, 52:26:00000000:3432, 52:26:0040024:310, 52:26:00000000:3426, 52:25:00000000:2412, 52:26:00000000:3447, 52:26:00000000:3428, 52:26:00000000:3429, 52:26:00000000:3437, 52:26:00000000:3441, 52:26:0040024:313, 52:00:00000000:112, 52:26:00000000:3424, 52:26:0040024:315,

Номер публичного сервитута	Кадастровый номер земельного участка	Адрес (описание местоположения)	Перечень объектов капитального строительства на земельном участке (по сведениям ЕГРН)
			52:26:0020038:164, 52:00:0000000:156112, 52:00:0000000:156152, 52:26:0020019:286, 52:26:0000000:6909, 52:26:0000000:1286
5	52:26:0000000:451 вх.н. 52:26:0020017:18	Нижегородская область, р-н Кстовский, ФГУП "Центральное" Россельхозакадемии	0:0:0:434(52), 52:00:0000000:395, 52:00:0000000:428, 52:00:0000000:689, 52:00:0000000:704, 52:26:0000000:2230, 52:26:0040024:194, 52:26:0040024:312, 52:26:0000000:3425, 52:26:0000000:3432, 52:26:0040024:310, 52:26:0000000:3426, 52:25:0000000:2412, 52:26:0000000:3447, 52:26:0000000:3428, 52:26:0000000:3429, 52:26:0000000:3437, 52:26:0000000:3441, 52:26:0040024:313, 52:00:0000000:112, 52:26:0000000:3424, 52:26:0040024:315, 52:26:0020038:164, 52:00:0000000:156112, 52:00:0000000:156152, 52:26:0020019:286, 52:26:0000000:6909, 52:26:0000000:1286
	52:26:0020017	Российская Федерация, Нижегородская область	
6	52:26:0000000:451 вх.н. 52:26:0020017:18	Нижегородская область, р-н Кстовский, ФГУП "Центральное" Россельхозакадемии	0:0:0:434(52), 52:00:0000000:395, 52:00:0000000:428, 52:00:0000000:689, 52:00:0000000:704, 52:26:0000000:2230, 52:26:0040024:194, 52:26:0040024:312, 52:26:0000000:3425, 52:26:0000000:3432, 52:26:0040024:310, 52:26:0000000:3426, 52:25:0000000:2412, 52:26:0000000:3447, 52:26:0000000:3428, 52:26:0000000:3429, 52:26:0000000:3437, 52:26:0000000:3441, 52:26:0040024:313, 52:00:0000000:112, 52:26:0000000:3424, 52:26:0040024:315, 52:26:0020038:164, 52:00:0000000:156112, 52:00:0000000:156152, 52:26:0020019:286, 52:26:0000000:6909, 52:26:0000000:1286

Номер публичного сервитута	Кадастровый номер земельного участка	Адрес (описание местоположения)	Перечень объектов капитального строительства на земельном участке (по сведениям ЕГРН)
7	52:26:0000000:451 вх. н. 52:26:0020017:18	Нижегородская область, р-н Кстовский, ФГУП "Центральное" Россельхозакадемии	0:0:0:434(52), 52:00:0000000:395, 52:00:0000000:428, 52:00:0000000:689, 52:00:0000000:704, 52:26:0000000:2230, 52:26:0040024:194, 52:26:0040024:312, 52:26:0000000:3425, 52:26:0000000:3432, 52:26:0040024:310, 52:26:0000000:3426, 52:25:0000000:2412, 52:26:0000000:3447, 52:26:0000000:3428, 52:26:0000000:3429, 52:26:0000000:3437, 52:26:0000000:3441, 52:26:0040024:313, 52:00:0000000:112, 52:26:0000000:3424, 52:26:0040024:315, 52:26:0020038:164, 52:00:0000000:156112, 52:00:0000000:156152, 52:26:0020019:286, 52:26:0000000:6909, 52:26:0000000:1286
	52:26:0020017	Российская Федерация, Нижегородская область	
8	52:26:0020017	Российская Федерация, Нижегородская область	0:0:0:434(52), 52:00:0000000:395, 52:00:0000000:428, 52:00:0000000:689, 52:00:0000000:704, 52:26:0000000:2230, 52:26:0040024:194, 52:26:0040024:312, 52:26:0000000:3425, 52:26:0000000:3432, 52:26:0040024:310, 52:26:0000000:3426, 52:25:0000000:2412, 52:26:0000000:3447, 52:26:0000000:3428, 52:26:0000000:3429, 52:26:0000000:3437, 52:26:0000000:3441, 52:26:0040024:313, 52:00:0000000:112, 52:26:0000000:3424, 52:26:0040024:315, 52:26:0020038:164, 52:00:0000000:156112, 52:00:0000000:156152, 52:26:0020019:286, 52:26:0000000:6909, 52:26:0000000:1286
	52:26:0000000:451 вх. н. 52:26:0020017:18	Нижегородская область, р-н Кстовский, ФГУП "Центральное" Россельхозакадемии	
9	52:18:0080293	Российская Федерация, Нижегородская область	-
	52:18:0080294		

Номер публичного сервитута	Кадастровый номер земельного участка	Адрес (описание местоположения)	Перечень объектов капитального строительства на земельном участке (по сведениям ЕГРН)
10	52:18:0080293:340	Российская Федерация, Нижегородская область, г. Нижний Новгород, дер. Бешенцево	-
	52:18:0080293	Российская Федерация, Нижегородская область	
11	52:26:0000000:451 вх.н. 52:26:0020017:18	Нижегородская область, р-н Кстовский, ФГУП "Центральное" Россельхозакадемии	0:0:0:434(52), 52:00:0000000:395, 52:00:0000000:428, 52:00:0000000:689, 52:00:0000000:704, 52:26:0000000:2230, 52:26:0040024:194, 52:26:0040024:312, 52:26:0000000:3425, 52:26:0000000:3432, 52:26:0040024:310, 52:26:0000000:3426, 52:25:0000000:2412, 52:26:0000000:3447, 52:26:0000000:3428, 52:26:0000000:3429, 52:26:0000000:3437, 52:26:0000000:3441, 52:26:0040024:313, 52:00:0000000:112, 52:26:0000000:3424, 52:26:0040024:315, 52:26:0020038:164, 52:00:0000000:156112, 52:00:0000000:156152, 52:26:0020019:286, 52:26:0000000:6909, 52:26:0000000:1286
12	52:26:0020013	Российская Федерация, Нижегородская область	-
	52:00:0000000:156456	Российская Федерация, Нижегородская область, город Нижний Новгород г.о, г Нижний Новгород, д Бешенцево, ул Героя Чванова, д 3Б	
13	52:18:0080295	Российская Федерация, Нижегородская область	-
17	52:26:0000000:451 вх.н. 52:26:0020013:6	Нижегородская область, р-н Кстовский, ФГУП "Центральное" Россельхозакадемии	0:0:0:434(52), 52:00:0000000:395, 52:00:0000000:428, 52:00:0000000:689, 52:00:0000000:704, 52:26:0000000:2230, 52:26:0040024:194, 52:26:0040024:312, 52:26:0000000:3425, 52:26:0000000:3432, 52:26:0040024:310, 52:26:0000000:3426, 52:25:0000000:2412, 52:26:0000000:3447, 52:26:0000000:3428, 52:26:0000000:3429,
	52:26:0020013	Российская Федерация, Нижегородская область	

Номер публичного сервитута	Кадастровый номер земельного участка	Адрес (описание местоположения)	Перечень объектов капитального строительства на земельном участке (по сведениям ЕГРН)
			52:26:0000000:3437, 52:26:0000000:3441, 52:26:0040024:313, 52:00:0000000:112, 52:26:0000000:3424, 52:26:0040024:315, 52:26:0020038:164, 52:00:0000000:156112, 52:00:0000000:156152, 52:26:0020019:286, 52:26:0000000:6909, 52:26:0000000:1286
18, 19	52:26:0020013	Российская Федерация, Нижегородская область	-
21	52:26:0000000:451 вх.н. 52:26:0020013:6	Нижегородская область, р-н Кстовский, ФГУП "Центральное" Россельхозакадемии	0:0:0:434(52), 52:00:0000000:395, 52:00:0000000:428, 52:00:0000000:689, 52:00:0000000:704, 52:26:0000000:2230, 52:26:0040024:194, 52:26:0040024:312, 52:26:0000000:3425, 52:26:0000000:3432, 52:26:0040024:310, 52:26:0000000:3426, 52:25:0000000:2412, 52:26:0000000:3447, 52:26:0000000:3428, 52:26:0000000:3429, 52:26:0000000:3437, 52:26:0000000:3441, 52:26:0040024:313, 52:00:0000000:112, 52:26:0000000:3424, 52:26:0040024:315, 52:26:0020038:164, 52:00:0000000:156112, 52:00:0000000:156152, 52:26:0020019:286, 52:26:0000000:6909, 52:26:0000000:1286
22	52:26:0000000:451 вх.н. 52:26:0020013:6	Нижегородская область, р-н Кстовский, ФГУП "Центральное" Россельхозакадемии	0:0:0:434(52), 52:00:0000000:395, 52:00:0000000:428, 52:00:0000000:689, 52:00:0000000:704, 52:26:0000000:2230, 52:26:0040024:194, 52:26:0040024:312, 52:26:0000000:3425, 52:26:0000000:3432, 52:26:0040024:310, 52:26:0000000:3426, 52:25:0000000:2412, 52:26:0000000:3447, 52:26:0000000:3428, 52:26:0000000:3429, 52:26:0000000:3437, 52:26:0000000:3441,

Номер публичного сервитута	Кадастровый номер земельного участка	Адрес (описание местоположения)	Перечень объектов капитального строительства на земельном участке (по сведениям ЕГРН)
			52:26:0040024:313, 52:00:0000000:112, 52:26:0000000:3424, 52:26:0040024:315, 52:26:0020038:164, 52:00:0000000:156112, 52:00:0000000:156152, 52:26:0020019:286, 52:26:0000000:6909, 52:26:0000000:1286
23	52:26:0000000:451 вх.н. 52:26:0020013:6	Нижегородская область, р-н Кстовский, ФГУП "Центральное" Россельхозакадемии	0:0:0:434(52), 52:00:0000000:395, 52:00:0000000:428, 52:00:0000000:689, 52:00:0000000:704, 52:26:0000000:2230, 52:26:0040024:194, 52:26:0040024:312, 52:26:0000000:3425, 52:26:0000000:3432, 52:26:0040024:310, 52:26:0000000:3426, 52:25:0000000:2412, 52:26:0000000:3447, 52:26:0000000:3428, 52:26:0000000:3429, 52:26:0000000:3437, 52:26:0000000:3441, 52:26:0040024:313, 52:00:0000000:112, 52:26:0000000:3424, 52:26:0040024:315, 52:26:0020038:164, 52:00:0000000:156112, 52:00:0000000:156152, 52:26:0020019:286, 52:26:0000000:6909, 52:26:0000000:1286
24	52:26:0000000:451 вх.н. 52:26:0020013:6	Нижегородская область, р-н Кстовский, ФГУП "Центральное" Россельхозакадемии	0:0:0:434(52), 52:00:0000000:395, 52:00:0000000:428, 52:00:0000000:689, 52:00:0000000:704, 52:26:0000000:2230, 52:26:0040024:194, 52:26:0040024:312, 52:26:0000000:3425, 52:26:0000000:3432, 52:26:0040024:310, 52:26:0000000:3426, 52:25:0000000:2412, 52:26:0000000:3447, 52:26:0000000:3428, 52:26:0000000:3429, 52:26:0000000:3437, 52:26:0000000:3441, 52:26:0040024:313, 52:00:0000000:112, 52:26:0000000:3424, 52:26:0040024:315, 52:26:0020038:164, 52:00:0000000:156112,

Номер публичного сервитута	Кадастровый номер земельного участка	Адрес (описание местоположения)	Перечень объектов капитального строительства на земельном участке (по сведениям ЕГРН)
			52:00:0000000:156152, 52:26:0020019:286, 52:26:0000000:6909, 52:26:0000000:1286
25	52:26:0000000:451 вх.н. 52:26:0020013:6	Нижегородская область, р-н Кстовский, ФГУП "Центральное" Россельхозакадемии	0:0:0:434(52), 52:00:0000000:395, 52:00:0000000:428, 52:00:0000000:689, 52:00:0000000:704, 52:26:0000000:2230, 52:26:0040024:194, 52:26:0040024:312, 52:26:0000000:3425, 52:26:0000000:3432, 52:26:0040024:310, 52:26:0000000:3426, 52:25:0000000:2412, 52:26:0000000:3447, 52:26:0000000:3428, 52:26:0000000:3429, 52:26:0000000:3437, 52:26:0000000:3441, 52:26:0040024:313, 52:00:0000000:112, 52:26:0000000:3424, 52:26:0040024:315, 52:26:0020038:164, 52:00:0000000:156112, 52:00:0000000:156152, 52:26:0020019:286, 52:26:0000000:6909, 52:26:0000000:1286
	52:18:0000000:9827	Нижегородская область, г. Нижний Новгород, Приокский район, дер. Бешенцево	
	52:18:0080268:218	Российская Федерация, Нижегородская область, городской округ город Нижний Новгород, город Нижний Новгород, территория снт Расцвет - Приокский р-н, земельный участок 218	
	52:18:0080360	Российская Федерация, Нижегородская область	
	52:18:0080268		
	52:18:0080268:223	Российская Федерация, Нижегородская область, городской округ город Нижний Новгород, город Нижний Новгород, территория снт Расцвет - Приокский р-н, земельный участок 1А	
26	52:18:0080360	Российская Федерация, Нижегородская область	52:18:0000000:28988
	52:18:0080205		
	52:18:0000000:9827	Нижегородская область, г. Нижний Новгород, Приокский район, дер. Бешенцево	
27	52:26:0000000:451 вх.н. 52:26:0020013:6	Нижегородская область, р-н Кстовский, ФГУП "Центральное" Россельхозакадемии	0:0:0:434(52), 52:00:0000000:395, 52:00:0000000:428, 52:00:0000000:689,

Номер публичного сервитута	Кадастровый номер земельного участка	Адрес (описание местоположения)	Перечень объектов капитального строительства на земельном участке (по сведениям ЕГРН)
			52:00:0000000:704, 52:26:0000000:2230, 52:26:0040024:194, 52:26:0040024:312, 52:26:0000000:3425, 52:26:0000000:3432, 52:26:0040024:310, 52:26:0000000:3426, 52:25:0000000:2412, 52:26:0000000:3447, 52:26:0000000:3428, 52:26:0000000:3429, 52:26:0000000:3437, 52:26:0000000:3441, 52:26:0040024:313, 52:00:0000000:112, 52:26:0000000:3424, 52:26:0040024:315, 52:26:0020038:164, 52:00:0000000:156112, 52:00:0000000:156152, 52:26:0020019:286, 52:26:0000000:6909, 52:26:0000000:1286
28	52:18:0080268	Российская Федерация, Нижегородская область	-
	52:18:0080204		
29	52:18:0080239	Российская Федерация, Нижегородская область	-
	52:18:0080204		
30	52:18:0080239:85	Нижегородская обл., г. Нижний Новгород, Приокский район, ул. Борисова, 3	-
	52:18:0080239	Российская Федерация, Нижегородская область	
32	52:18:0080237:125	Российская Федерация, Нижегородская область, г. Нижний Новгород, дер. Ближнее Константиново, ул. Борисова, дом 14	52:18:0080239:89 52:18:0080237:88 52:18:0080237:99
	52:18:0080237:13	Нижегородская обл., г. Нижний Новгород, Приокский район, дер. Ближнее Константиново, ул. Борисова, дом 12	

Номер публичного сервитута	Кадастровый номер земельного участка	Адрес (описание местоположения)	Перечень объектов капитального строительства на земельном участке (по сведениям ЕГРН)
	52:18:0080239	Российская Федерация, Нижегородская область	
	52:18:0080237		
33	52:18:0080237:133	Российская Федерация, Нижегородская область, г. Нижний Новгород, с. Ближнее Константиново, ул. Борисова, дом 6	52:18:0080237:96
	52:18:0080237	Российская Федерация, Нижегородская область	
34, 35	52:18:0080237	Российская Федерация, Нижегородская область	-
36	52:18:0080230	Российская Федерация, Нижегородская область	52:18:0080230:152 52:18:0080230:154
	52:18:0080230:37	Российская Федерация, Нижегородская обл, городской округ город Нижний Новгород, г Нижний Новгород, ул Ларина, земельный участок 15Г	
37	52:18:0080237:45	Российская Федерация, Нижегородская область, городской округ город Нижний Новгород, город Нижний Новгород, деревня Ближнеконстантиново, улица Полевая, земельный участок 1	52:18:0080233:117 52:18:0000000:15246 52:18:0080228:702
	52:18:0000000:14542	Российская Федерация, Нижегородская обл., г. Нижний Новгород, Приокский район, ул. Полевая, участок №3	
	52:18:0080230:40	Нижегородская обл., г. Нижний Новгород, Приокский район, ул. Ларина	
	52:18:0080231:6	Нижегородская обл., г. Нижний Новгород, Приокский район, ул. Ларина, 13	
	52:18:0080231	Российская Федерация, Нижегородская область	
	52:18:0080230		

Номер публичного сервитута	Кадастровый номер земельного участка	Адрес (описание местоположения)	Перечень объектов капитального строительства на земельном участке (по сведениям ЕГРН)
	52:18:0080237 52:18:0080228	Российская Федерация, Нижегородская область, городской округ город Нижний Новгород, город Нижний Новгород, улица Ларина	
	52:18:0080228:703		
38	52:18:0080230:24	Нижегородская обл., г. Нижний Новгород, Приокский район, ул. Ларина, 15	-
	52:18:0080230	Российская Федерация, Нижегородская область	
39	52:18:0080222:4	Российская Федерация, Нижегородская область, городской округ город Нижний Новгород, город Нижний Новгород, улица Ларина, земельный участок 12	-
	52:18:0080222	Российская Федерация, Нижегородская область	
	52:18:0000000:10267	Нижегородская обл., г. Нижний Новгород, Приокский район, ул. Ларина, от Мызинского моста до восточной границы ОАО Молочного комбината "Нижегородский"	
40	52:18:0080230:24	Нижегородская обл., г. Нижний Новгород, Приокский район, ул. Ларина, 15	-
	52:18:0080230:385	Российская Федерация, Нижегородская область, городской округ город Нижний Новгород, город Нижний Новгород, в районе домов 13В и 15Д по улице Ларина	
	52:18:0080230	Российская Федерация, Нижегородская область	
41	52:18:0000000:10267	Нижегородская обл., г. Нижний Новгород, Приокский район, ул. Ларина, от Мызинского	-

Номер публичного сервитута	Кадастровый номер земельного участка	Адрес (описание местоположения)	Перечень объектов капитального строительства на земельном участке (по сведениям ЕГРН)
		моста до восточной границы ОАО Молочного комбината "Нижегородский"	
42	52:18:0080222	Российская Федерация, Нижегородская область	52:18:0000000:29796
	52:18:0080223		
	52:18:0080226		
	52:18:0080223:47	Нижегородская обл., г. Нижний Новгород, Приокский район, ул. Ларина, 18 (литеры И и АЗ	
	52:18:0080223:48	обл. Нижегородская, г. Нижний Новгород, р-н Приокский, ул. Ларина, у дома №18 (литеры А, А1, А2	
	52:18:0080223:158	Нижегородская обл., г. Нижний Новгород, Приокский район, ул. Ларина, около дома № 18	
	52:18:0080222:5	Нижегородская обл., г. Нижний Новгород, Приокский район, ул. Ларина	
	52:18:0080223:46	Нижегородская обл., г. Нижний Новгород, Приокский район, ул. Ларина, дом 18	
	52:18:0080226:23	Российская Федерация, Нижегородская область, городской округ город Нижний Новгород, город Нижний Новгород, улица Ларина, земельный участок 22В	
	52:18:0080226:26	Нижегородская обл., г. Нижний Новгород, Приокский район, ул. Ларина, 22 (литеры 1А и 1В	
43	52:18:0080231:4	Нижегородская обл., г. Нижний Новгород, Приокский район, ул. Ларина, 13 а	-
	52:18:0080231	Российская Федерация, Нижегородская область	

Номер публичного сервитута	Кадастровый номер земельного участка	Адрес (описание местоположения)	Перечень объектов капитального строительства на земельном участке (по сведениям ЕГРН)
44	52:18:0080231:4	Нижегородская обл., г. Нижний Новгород, Приокский район, ул. Ларина, 13 а	-
	52:18:0080231	Российская Федерация, Нижегородская область	
52	52:18:0080222:6	Нижегородская обл., г. Нижний Новгород, Приокский район, ул. Ларина	-
	52:18:0080222:4	Российская Федерация, Нижегородская область, городской округ город Нижний Новгород, город Нижний Новгород, улица Ларина, земельный участок 12	
	52:18:0080222:5	Нижегородская обл., г. Нижний Новгород, Приокский район, ул. Ларина	
	52:18:0080222	Нижегородская область, городской округ город Нижний Новгород	
60	52:18:0000000:10267	Нижегородская обл., г. Нижний Новгород, Приокский район, ул. Ларина, от Мызинского моста до восточной границы ОАО Молочного комбината "Нижегородский"	-

В целях складирования строительных и иных материалов, возведение некапитальных строений, сооружений (включая ограждения, бытовки, навесы) и (или) размещение строительной техники, которые необходимы для обеспечения строительства, реконструкции, ремонта инженерных сооружений, объектов транспортной инфраструктуры федерального, регионального или местного значения в соответствии с пунктом 2 статьи 39.37 Земельного Кодекса Российской Федерации проектом межевания территории определены земельные участки, в отношении которых

возможно установление публичных сервитутов в границах зон планируемого размещения линейных объектов (временный отвод).

Перечень и сведения о земельных участках, в отношении которых возможно установление публичных сервитутов в границах зон планируемого размещения линейного объекта (временный отвод)

Номер публичного сервитута	Кадастровый номер земельного участка	Адрес (описание местоположения)	Перечень объектов капитального строительства на земельном участке (по сведениям ЕГРН)
14			0:0:0:434(52), 52:00:0000000:395,
	52:26:0000000:451	Нижегородская область, р-н Кстовский, ФГУП "Центральное" Россельхозакадемии	52:00:0000000:428, 52:00:0000000:689, 52:00:0000000:704, 52:26:0000000:2230,
	52:26:0000000:270 вх.н. 52:26:0020017:13	Нижегородская обл, р-н Кстовский	52:26:0040024:194, 52:26:0040024:312, 52:26:0000000:3425, 52:26:0000000:3432, 52:26:0040024:310, 52:26:0000000:3426,
	52:26:0000000:270 вх.н. 52:26:0020017:12	Нижегородская обл, р-н Кстовский	52:25:0000000:2412, 52:26:0000000:3447, 52:26:0000000:3428, 52:26:0000000:3429, 52:26:0000000:3437, 52:26:0000000:3441,
	52:26:0000000:270 вх.н. 52:26:0020017:11	Нижегородская обл, р-н Кстовский	52:26:0040024:313, 52:00:0000000:112, 52:26:0000000:3424, 52:26:0040024:315,
	52:26:0000000:451:3У34		52:26:0020038:164, 52:00:0000000:156112, 52:00:0000000:156152, 52:26:0020019:286, 52:26:0000000:6909, 52:26:0000000:1286
15	52:26:0000000:451 вх.н. 52:26:0020017:18	Нижегородская область, р-н Кстовский, ФГУП "Центральное" Россельхозакадемии	0:0:0:434(52), 52:00:0000000:395, 52:00:0000000:428, 52:00:0000000:689, 52:00:0000000:704, 52:26:0000000:2230,
	52:26:0020017	Нижегородская область, Кстовский муниципальный округ	52:26:0040024:194, 52:26:0040024:312, 52:26:0000000:3425, 52:26:0000000:3432, 52:26:0040024:310, 52:26:0000000:3426, 52:25:0000000:2412, 52:26:0000000:3447,

Номер публичного сервитута	Кадастровый номер земельного участка	Адрес (описание местоположения)	Перечень объектов капитального строительства на земельном участке (по сведениям ЕГРН)
			52:26:0000000:3428, 52:26:0000000:3429, 52:26:0000000:3437, 52:26:0000000:3441, 52:26:0040024:313, 52:00:0000000:112, 52:26:0000000:3424, 52:26:0040024:315, 52:26:0020038:164, 52:00:0000000:156112, 52:00:0000000:156152, 52:26:0020019:286, 52:26:0000000:6909, 52:26:0000000:1286
16	52:26:0000000:451	Нижегородская область, р-н Кстовский, ФГУП "Центральное" Россельхозакадемии	0:0:0:434(52), 52:00:0000000:395, 52:00:0000000:428, 52:00:0000000:689, 52:00:0000000:704, 52:26:0000000:2230, 52:26:0040024:194, 52:26:0040024:312, 52:26:0000000:3425, 52:26:0000000:3432, 52:26:0040024:310, 52:26:0000000:3426, 52:25:0000000:2412, 52:26:0000000:3447, 52:26:0000000:3428, 52:26:0000000:3429, 52:26:0000000:3437, 52:26:0000000:3441, 52:26:0040024:313, 52:00:0000000:112, 52:26:0000000:3424, 52:26:0040024:315, 52:26:0020038:164, 52:00:0000000:156112, 52:00:0000000:156152, 52:26:0020019:286, 52:26:0000000:6909, 52:26:0000000:1286
	52:26:0020013	Нижегородская область, Кстовский муниципальный округ	
45	52:26:0000000:451	Нижегородская область, р-н Кстовский, ФГУП "Центральное" Россельхозакадемии	0:0:0:434(52), 52:00:0000000:395, 52:00:0000000:428, 52:00:0000000:689, 52:00:0000000:704, 52:26:0000000:2230, 52:26:0040024:194, 52:26:0040024:312, 52:26:0000000:3425, 52:26:0000000:3432, 52:26:0040024:310, 52:26:0000000:3426,

Номер публичного сервитута	Кадастровый номер земельного участка	Адрес (описание местоположения)	Перечень объектов капитального строительства на земельном участке (по сведениям ЕГРН)
			52:25:0000000:2412, 52:26:0000000:3447, 52:26:0000000:3428, 52:26:0000000:3429, 52:26:0000000:3437, 52:26:0000000:3441, 52:26:0040024:313, 52:00:0000000:112, 52:26:0000000:3424, 52:26:0040024:315, 52:26:0020038:164, 52:00:0000000:156112, 52:00:0000000:156152, 52:26:0020019:286, 52:26:0000000:6909, 52:26:0000000:1286
46	52:26:0000000:451	Нижегородская область, р-н Кстовский, ФГУП "Центральное" Россельхозакадемии	0:0:0:434(52), 52:00:0000000:395, 52:00:0000000:428, 52:00:0000000:689, 52:00:0000000:704, 52:26:0000000:2230, 52:26:0040024:194, 52:26:0040024:312, 52:26:0000000:3425, 52:26:0000000:3432, 52:26:0040024:310, 52:26:0000000:3426, 52:25:0000000:2412, 52:26:0000000:3447, 52:26:0000000:3428, 52:26:0000000:3429, 52:26:0000000:3437, 52:26:0000000:3441, 52:26:0040024:313, 52:00:0000000:112, 52:26:0000000:3424, 52:26:0040024:315, 52:26:0020038:164, 52:00:0000000:156112, 52:00:0000000:156152, 52:26:0020019:286, 52:26:0000000:6909, 52:26:0000000:1286
48	52:18:0080205	Нижегородская область, Кстовский муниципальный округ	-
	52:18:0080240		
	52:18:0080239		
49	52:18:0080205	Нижегородская область, Кстовский муниципальный округ	
	52:18:0080240		

Номер публичного сервитута	Кадастровый номер земельного участка	Адрес (описание местоположения)	Перечень объектов капитального строительства на земельном участке (по сведениям ЕГРН)
	52:18:0080239		
82	52:18:0080222:5	Нижегородская обл., г. Нижний Новгород, Приокский район, ул. Ларина	52:18:0080222:57

Перечень и сведения о земельных участках, в отношении которых возможно установление публичных сервитутов в границах зон планируемого размещения линейных объектов, подлежащих реконструкции в связи с изменением их местоположения (ВЛ 220 кВ «Дизель-Нагорная», ВЛ 220 кВ «Луч-Нагорная»)

Номер публичного сервитута	Кадастровый номер земельного участка	Адрес (описание местоположения)	Перечень объектов капитального строительства на земельном участке (по сведениям ЕГРН)
50	52:18:0000000:46 вх. н 52:18:0080245:5	Российская Федерация, Нижегородская обл., г. Нижний Новгород, Приокский район	0:0:0:434(52), 52:00:0000000:395, 52:00:0000000:428, 52:00:0000000:689, 52:00:0000000:704, 52:26:0000000:2230, 52:26:0040024:194, 52:26:0040024:312, 52:26:0000000:3425, 52:26:0000000:3432, 52:26:0040024:310, 52:26:0000000:3426, 52:25:0000000:2412, 52:26:0000000:3447, 52:26:0000000:3428, 52:26:0000000:3429, 52:26:0000000:3437, 52:26:0000000:3441, 52:26:0040024:313, 52:00:0000000:112, 52:26:0000000:3424, 52:26:0040024:315, 52:26:0020038:164, 52:00:0000000:156112, 52:00:0000000:156152, 52:26:0020019:286, 52:26:0000000:6909, 52:26:0000000:1286
	52:26:0000000:451 вх. н 52:26:0020017:18	Нижегородская область, р-н Кстовский, ФГУП "Центральное" Россельхозакадемии	
	52:26:0000000:153 вх. н. 52:26:0020017:1	обл. Нижегородская, р-н Кстовский, ВЛ 220 кВ "Луч-Нагорная" от ПС "Луч" до ПС "Нагорная"	
	52:26:0020017:137	Российская Федерация, Нижегородская область, Кстовский муниципальный округ	
	52:26:0000000:153 вх. н. 52:26:0020017:2	обл. Нижегородская, р-н Кстовский, ВЛ 220 кВ "Луч-Нагорная" от ПС "Луч" до ПС "Нагорная"	
	52:26:0000000:153 вх. н. 52:26:0020017:3	обл. Нижегородская, р-н Кстовский, ВЛ 220 кВ "Луч-Нагорная" от ПС "Луч" до ПС "Нагорная"	

Номер публичного сервитута	Кадастровый номер земельного участка	Адрес (описание местоположения)	Перечень объектов капитального строительства на земельном участке (по сведениям ЕГРН)
	52:18:0080245	Российская Федерация, Нижегородская область	
	52:18:0080274		
	52:26:0020017		
	52:26:0000000:451:3У14	Нижегородская область, р-н Кстовский, ФГУП "Центральное" Россельхозакадемии	
	52:26:0000000:451:3У6		
	52:26:0000000:451:3У23		
53	52:26:0000000:451 вх.н. 52:26:0020017:18	Нижегородская область, р-н Кстовский, ФГУП "Центральное" Россельхозакадемии	0:0:0:434(52), 52:00:0000000:395, 52:00:0000000:428, 52:00:0000000:689, 52:00:0000000:704, 52:26:0000000:2230, 52:26:0040024:194, 52:26:0040024:312, 52:26:0000000:3425, 52:26:0000000:3432, 52:26:0040024:310, 52:26:0000000:3426, 52:25:0000000:2412, 52:26:0000000:3447, 52:26:0000000:3428, 52:26:0000000:3429, 52:26:0000000:3437, 52:26:0000000:3441, 52:26:0040024:313, 52:00:0000000:112, 52:26:0000000:3424, 52:26:0040024:315, 52:26:0020038:164, 52:00:0000000:156112, 52:00:0000000:156152, 52:26:0020019:286, 52:26:0000000:6909, 52:26:0000000:1286
56	52:18:0000000:46 вх.н 52:18:0080245:5	Российская Федерация, Нижегородская обл., г. Нижний Новгород, Приокский район	-

Номер публичного сервитута	Кадастровый номер земельного участка	Адрес (описание местоположения)	Перечень объектов капитального строительства на земельном участке (по сведениям ЕГРН)
57	52:26:0000000:451 вх.н. 52:26:0020017:18	Нижегородская область, р-н Кстовский, ФГУП "Центральное" Россельхозакадемии	0:0:0:434(52), 52:00:0000000:395, 52:00:0000000:428, 52:00:0000000:689, 52:00:0000000:704, 52:26:0000000:2230, 52:26:0040024:194, 52:26:0040024:312, 52:26:0000000:3425, 52:26:0000000:3432, 52:26:0040024:310, 52:26:0000000:3426, 52:25:0000000:2412, 52:26:0000000:3447, 52:26:0000000:3428, 52:26:0000000:3429, 52:26:0000000:3437, 52:26:0000000:3441, 52:26:0040024:313, 52:00:0000000:112, 52:26:0000000:3424, 52:26:0040024:315, 52:26:0020038:164, 52:00:0000000:156112, 52:00:0000000:156152, 52:26:0020019:286, 52:26:0000000:6909, 52:26:0000000:1286
	52:26:0000000:451:3У6		
58	52:26:0000000:451 вх.н. 52:26:0020017:18	Нижегородская область, р-н Кстовский, ФГУП "Центральное" Россельхозакадемии	0:0:0:434(52), 52:00:0000000:395, 52:00:0000000:428, 52:00:0000000:689, 52:00:0000000:704, 52:26:0000000:2230, 52:26:0040024:194, 52:26:0040024:312, 52:26:0000000:3425, 52:26:0000000:3432, 52:26:0040024:310, 52:26:0000000:3426, 52:25:0000000:2412, 52:26:0000000:3447, 52:26:0000000:3428, 52:26:0000000:3429, 52:26:0000000:3437, 52:26:0000000:3441, 52:26:0040024:313, 52:00:0000000:112, 52:26:0000000:3424, 52:26:0040024:315, 52:26:0020038:164, 52:00:0000000:156112,
	52:26:0000000:451:3У6		

Номер публичного сервитута	Кадастровый номер земельного участка	Адрес (описание местоположения)	Перечень объектов капитального строительства на земельном участке (по сведениям ЕГРН)
			52:00:0000000:156152, 52:26:0020019:286, 52:26:0000000:6909, 52:26:0000000:1286
59	52:26:0000000:451 вх.н. 52:26:0020017:18	Нижегородская область, р-н Кстовский, ФГУП "Центральное" Россельхозакадемии	0:0:0:434(52), 52:00:0000000:395, 52:00:0000000:428, 52:00:0000000:689, 52:00:0000000:704, 52:26:0000000:2230, 52:26:0040024:194, 52:26:0040024:312, 52:26:0000000:3425, 52:26:0000000:3432, 52:26:0040024:310, 52:26:0000000:3426, 52:25:0000000:2412, 52:26:0000000:3447, 52:26:0000000:3428, 52:26:0000000:3429, 52:26:0000000:3437, 52:26:0000000:3441, 52:26:0040024:313, 52:00:0000000:112, 52:26:0000000:3424, 52:26:0040024:315, 52:26:0020038:164, 52:00:0000000:156112, 52:00:0000000:156152, 52:26:0020019:286, 52:26:0000000:6909, 52:26:0000000:1286

Перечень и сведения о земельных участках, в отношении которых возможно установление публичных сервитутов в границах зон планируемого размещения линейных объектов, подлежащих реконструкции в связи с изменением их местоположения (ВЛ-110 кВ «Нагорная – Ольгино 1,2»)

Номер публичного сервитута	Кадастровый номер земельного участка	Адрес (описание местоположения)	Перечень объектов капитального строительства на земельном участке (по сведениям ЕГРН)
	52:26:0000000:451 вх.н. 52:26:0020017:18	Нижегородская область, р-н Кстовский, ФГУП "Центральное" Россельхозакадемии	

Номер публичного сервитута	Кадастровый номер земельного участка	Адрес (описание местоположения)	Перечень объектов капитального строительства на земельном участке (по сведениям ЕГРН)
	52:26:0020017:137	Российская Федерация, Нижегородская область, Кстовский муниципальный округ	
	52:26:0020016:121	Российская Федерация, Нижегородская обл, р-н Кстовский, участок а/д К-31 до границы г. Н.Новгорода	
	52:26:0020012	Российская Федерация, Нижегородская область	
	52:26:0020016		
51	52:26:0020017:139	Российская Федерация, Нижегородская обл., Кстовский р-н, ВЛ 110 кВ "Ольгино" от ПС "Ольгино" до ПС "Нагорная"	0:0:0:434(52), 52:00:0000000:395, 52:00:0000000:428, 52:00:0000000:689, 52:00:0000000:704, 52:26:0000000:2230, 52:26:0040024:194, 52:26:0040024:312, 52:26:0000000:3425, 52:26:0000000:3432, 52:26:0040024:310, 52:26:0000000:3426, 52:25:0000000:2412, 52:26:0000000:3447, 52:26:0000000:3428, 52:26:0000000:3429, 52:26:0000000:3437, 52:26:0000000:3441, 52:26:0040024:313, 52:00:0000000:112, 52:26:0000000:3424, 52:26:0040024:315, 52:26:0020038:164, 52:00:0000000:156112, 52:00:0000000:156152, 52:26:0020019:286, 52:26:0000000:6909, 52:26:0000000:1286
	52:18:0080274	Российская Федерация, Нижегородская область	
	52:18:0080245		
	52:26:0020017		
	52:18:0000000:46 вх.н. 52:18:0080245:5	Российская Федерация, Нижегородская обл., г. Нижний Новгород, Приокский район	
	52:18:0000000:15 вх.н. 52:18:0080274:1	Нижегородская обл., г. Нижний Новгород, ВЛ 110 кВ "Ольгино" от ПС "Ольгино" до ПС "Нагорная"	
	52:26:0000000:169 вх.н. 52:26:0020012:3	обл. Нижегородская, р-н Кстовский, ВЛ 110 кВ "Ольгино" от ПС "Ольгино" до ПС "Нагорная"	
	52:26:0000000:451:3У14	Нижегородская область, р-н Кстовский, ФГУП "Центральное" Россельхозакадемии	
	52:26:0000000:451:3У6		
	52:26:0000000:451:3У23		
	52:26:0000000:451:3У21		

Номер публичного сервитута	Кадастровый номер земельного участка	Адрес (описание местоположения)	Перечень объектов капитального строительства на земельном участке (по сведениям ЕГРН)
	52:18:0000000:15 вх.н. 52:18:0080245:3	обл. Нижегородская, г. Нижний Новгород, ВЛ 110 кВ "Ольгино" от ПС "Ольгино" до ПС "Нагорная", на территории ГУП ОПХ "Центральное", опора №18	
	52:26:0000000:169 вх.н. 52:26:0020017:5	обл. Нижегородская, р-н Кстовский,, опора 21	
54	52:18:0080274	Российская Федерация, Нижегородская область	0:0:0:434(52), 52:00:0000000:395, 52:00:0000000:428, 52:00:0000000:689, 52:00:0000000:704, 52:26:0000000:2230, 52:26:0040024:194, 52:26:0040024:312, 52:26:0000000:3425, 52:26:0000000:3432, 52:26:0040024:310, 52:26:0000000:3426, 52:25:0000000:2412, 52:26:0000000:3447, 52:26:0000000:3428, 52:26:0000000:3429, 52:26:0000000:3437, 52:26:0000000:3441, 52:26:0040024:313, 52:00:0000000:112, 52:26:0000000:3424, 52:26:0040024:315, 52:26:0020038:164, 52:00:0000000:156112, 52:00:0000000:156152, 52:26:0020019:286, 52:26:0000000:6909, 52:26:0000000:1286
	52:26:0000000:451 вх. н. 52:26:0020017:18	Нижегородская область, р-н Кстовский, ФГУП "Центральное" Россельхозакадемии	
	52:26:0020017:137	Российская Федерация, Нижегородская область, Кстовский муниципальный округ	
	52:26:0020016:121	Российская Федерация, Нижегородская обл, р-н Кстовский, участок а/д К-31 до границы г. Н. Новгорода	
	52:26:0020012	Российская Федерация, Нижегородская область	
	52:26:0020016		
	52:26:0000000:451:3У14	Нижегородская область, р-н Кстовский, ФГУП "Центральное" Россельхозакадемии	
	52:26:0000000:451:3У6		
	52:26:0000000:451:3У23		
	52:26:0000000:451:3У21		
80	52:18:0080274	Российская Федерация, Нижегородская область	0:0:0:434(52), 52:00:0000000:395,

Номер публичного сервитута	Кадастровый номер земельного участка	Адрес (описание местоположения)	Перечень объектов капитального строительства на земельном участке (по сведениям ЕГРН)
			52:00:0000000:428, 52:00:0000000:689, 52:00:0000000:704, 52:26:0000000:2230, 52:26:0040024:194, 52:26:0040024:312, 52:26:0000000:3425, 52:26:0000000:3432, 52:26:0040024:310, 52:26:0000000:3426, 52:25:0000000:2412, 52:26:0000000:3447, 52:26:0000000:3428, 52:26:0000000:3429, 52:26:0000000:3437, 52:26:0000000:3441, 52:26:0040024:313, 52:00:0000000:112, 52:26:0000000:3424, 52:26:0040024:315, 52:26:0020038:164, 52:00:0000000:156112, 52:00:0000000:156152, 52:26:0020019:286, 52:26:0000000:6909, 52:26:0000000:1286
	52:26:0000000:451 вх. н. 52:26:0020017:18	Нижегородская область, р-н Кстовский, ФГУП "Центральное "Россельхозакадемии	
81	52:26:0000000:451 вх. н. 52:26:0020017:18	Нижегородская область, р-н Кстовский, ФГУП "Центральное "Россельхозакадемии	0:0:0:434(52), 52:00:0000000:395, 52:00:0000000:428, 52:00:0000000:689, 52:00:0000000:704, 52:26:0000000:2230, 52:26:0040024:194, 52:26:0040024:312, 52:26:0000000:3425, 52:26:0000000:3432, 52:26:0040024:310, 52:26:0000000:3426, 52:25:0000000:2412, 52:26:0000000:3447, 52:26:0000000:3428, 52:26:0000000:3429, 52:26:0000000:3437, 52:26:0000000:3441, 52:26:0040024:313, 52:00:0000000:112, 52:26:0000000:3424, 52:26:0040024:315, 52:26:0020038:164, 52:00:0000000:156112, 52:00:0000000:156152, 52:26:0020019:286,
	52:26:0000000:451:3У6		

Номер публичного сервитута	Кадастровый номер земельного участка	Адрес (описание местоположения)	Перечень объектов капитального строительства на земельном участке (по сведениям ЕГРН)
			52:26:0000000:6909, 52:26:0000000:1286

Перечень и сведения о земельных участках, в отношении которых возможно установление публичных сервитутов в границах зон планируемого размещения линейных объектов, подлежащих реконструкции в связи с изменением их местоположения (газопровод-отвод к ГРС «Горький-3», газопровод-отвод к ГРС «Горький-1»)

Номер публичного сервитута	Кадастровый номер земельного участка	Адрес (описание местоположения)	Перечень объектов капитального строительства на земельном участке (по сведениям ЕГРН)
61	52:26:0000000:451 вх.н. 52:26:0020017:18	Нижегородская область, р-н Кстовский, ФГУП "Центральное" Россельхозакадемии	0:0:0:434(52), 52:00:0000000:395, 52:00:0000000:428, 52:00:0000000:689, 52:00:0000000:704, 52:26:0000000:2230, 52:26:0040024:194, 52:26:0040024:312, 52:26:0000000:3425, 52:26:0000000:3432, 52:26:0040024:310, 52:26:0000000:3426, 52:25:0000000:2412, 52:26:0000000:3447, 52:26:0000000:3428, 52:26:0000000:3429, 52:26:0000000:3437, 52:26:0000000:3441, 52:26:0040024:313, 52:00:0000000:112, 52:26:0000000:3424, 52:26:0040024:315, 52:26:0020038:164, 52:00:0000000:156112, 52:00:0000000:156152, 52:26:0020019:286, 52:26:0000000:6909, 52:26:0000000:1286
62	52:26:0000000:451 вх.н. 52:26:0020017:18	Нижегородская область, р-н Кстовский, ФГУП "Центральное" Россельхозакадемии	0:0:0:434(52), 52:00:0000000:395, 52:00:0000000:428, 52:00:0000000:689, 52:00:0000000:704, 52:26:0000000:2230,

Номер публичного сервитута	Кадастровый номер земельного участка	Адрес (описание местоположения)	Перечень объектов капитального строительства на земельном участке (по сведениям ЕГРН)
	52:26:0020017	Российская Федерация, Нижегородская область	52:26:0040024:194, 52:26:0040024:312, 52:26:0000000:3425, 52:26:0000000:3432, 52:26:0040024:310, 52:26:0000000:3426, 52:25:0000000:2412, 52:26:0000000:3447, 52:26:0000000:3428, 52:26:0000000:3429, 52:26:0000000:3437, 52:26:0000000:3441, 52:26:0040024:313, 52:00:0000000:112, 52:26:0000000:3424, 52:26:0040024:315, 52:26:0020038:164, 52:00:0000000:156112, 52:00:0000000:156152, 52:26:0020019:286, 52:26:0000000:6909, 52:26:0000000:1286
63	52:26:0000000:451 вх.н. 52:26:0020017:18	Нижегородская область, р-н Кстовский, ФГУП "Центральное" Россельхозакадемии	0:0:0:434(52), 52:00:0000000:395, 52:00:0000000:428, 52:00:0000000:689, 52:00:0000000:704, 52:26:0000000:2230, 52:26:0040024:194, 52:26:0040024:312, 52:26:0000000:3425, 52:26:0000000:3432, 52:26:0040024:310, 52:26:0000000:3426, 52:25:0000000:2412, 52:26:0000000:3447, 52:26:0000000:3428, 52:26:0000000:3429, 52:26:0000000:3437, 52:26:0000000:3441, 52:26:0040024:313, 52:00:0000000:112, 52:26:0000000:3424, 52:26:0040024:315, 52:26:0020038:164, 52:00:0000000:156112, 52:00:0000000:156152, 52:26:0020019:286, 52:26:0000000:6909, 52:26:0000000:1286

Номер публичного сервитута	Кадастровый номер земельного участка	Адрес (описание местоположения)	Перечень объектов капитального строительства на земельном участке (по сведениям ЕГРН)
64	52:26:0000000:451 вх.н. 52:26:0020017:18	Нижегородская область, р-н Кстовский, ФГУП "Центральное" Россельхозакадемии	0:0:0:434(52), 52:00:0000000:395, 52:00:0000000:428, 52:00:0000000:689, 52:00:0000000:704, 52:26:0000000:2230, 52:26:0040024:194, 52:26:0040024:312, 52:26:0000000:3425, 52:26:0000000:3432, 52:26:0040024:310, 52:26:0000000:3426, 52:25:0000000:2412, 52:26:0000000:3447, 52:26:0000000:3428, 52:26:0000000:3429, 52:26:0000000:3437, 52:26:0000000:3441, 52:26:0040024:313, 52:00:0000000:112, 52:26:0000000:3424, 52:26:0040024:315, 52:26:0020038:164, 52:00:0000000:156112, 52:00:0000000:156152, 52:26:0020019:286, 52:26:0000000:6909, 52:26:0000000:1286
65	52:26:0000000:451 вх.н. 52:26:0020017:18	Нижегородская область, р-н Кстовский, ФГУП "Центральное" Россельхозакадемии	0:0:0:434(52), 52:00:0000000:395, 52:00:0000000:428, 52:00:0000000:689, 52:00:0000000:704, 52:26:0000000:2230, 52:26:0040024:194, 52:26:0040024:312, 52:26:0000000:3425, 52:26:0000000:3432, 52:26:0040024:310, 52:26:0000000:3426, 52:25:0000000:2412, 52:26:0000000:3447, 52:26:0000000:3428, 52:26:0000000:3429, 52:26:0000000:3437, 52:26:0000000:3441, 52:26:0040024:313, 52:00:0000000:112, 52:26:0000000:3424, 52:26:0040024:315, 52:26:0020038:164, 52:00:0000000:156112,

Номер публичного сервитута	Кадастровый номер земельного участка	Адрес (описание местоположения)	Перечень объектов капитального строительства на земельном участке (по сведениям ЕГРН)
			52:00:0000000:156152, 52:26:0020019:286, 52:26:0000000:6909, 52:26:0000000:1286
66	52:26:0000000:451 вх.н. 52:26:0020017:18	Нижегородская область, р-н Кстовский, ФГУП "Центральное" Россельхозакадемии	0:0:0:434(52), 52:00:0000000:395, 52:00:0000000:428, 52:00:0000000:689, 52:00:0000000:704, 52:26:0000000:2230, 52:26:0040024:194, 52:26:0040024:312, 52:26:0000000:3425, 52:26:0000000:3432, 52:26:0040024:310, 52:26:0000000:3426, 52:25:0000000:2412, 52:26:0000000:3447, 52:26:0000000:3428, 52:26:0000000:3429, 52:26:0000000:3437, 52:26:0000000:3441, 52:26:0040024:313, 52:00:0000000:112, 52:26:0000000:3424, 52:26:0040024:315, 52:26:0020038:164, 52:00:0000000:156112, 52:00:0000000:156152, 52:26:0020019:286, 52:26:0000000:6909, 52:26:0000000:1286
	52:26:0000000:270 вх.н. 52:26:0020017:11	Нижегородская обл, р-н Кстовский	
	52:26:0000000:451:3У6	Нижегородская область, р-н Кстовский, ФГУП "Центральное" Россельхозакадемии	
67, 68, 69, 70, 71	52:26:0000000:451 вх.н. 52:26:0020017:18	Нижегородская область, р-н Кстовский, ФГУП "Центральное" Россельхозакадемии	0:0:0:434(52), 52:00:0000000:395, 52:00:0000000:428, 52:00:0000000:689, 52:00:0000000:704, 52:26:0000000:2230, 52:26:0040024:194, 52:26:0040024:312, 52:26:0000000:3425, 52:26:0000000:3432, 52:26:0040024:310, 52:26:0000000:3426, 52:25:0000000:2412, 52:26:0000000:3447, 52:26:0000000:3428, 52:26:0000000:3429, 52:26:0000000:3437, 52:26:0000000:3441, 52:26:0040024:313, 52:00:0000000:112,

Номер публичного сервитута	Кадастровый номер земельного участка	Адрес (описание местоположения)	Перечень объектов капитального строительства на земельном участке (по сведениям ЕГРН)
			52:26:0000000:3424, 52:26:0040024:315, 52:26:0020038:164, 52:00:0000000:156112, 52:00:0000000:156152, 52:26:0020019:286, 52:26:0000000:6909, 52:26:0000000:1286
72	52:26:0000000:451 вх.н. 52:26:0020017:18	Нижегородская область, р-н Кстовский, ФГУП "Центральное" Россельхозакадемии	0:0:0:434(52), 52:00:0000000:395, 52:00:0000000:428, 52:00:0000000:689, 52:00:0000000:704, 52:26:0000000:2230, 52:26:0040024:194, 52:26:0040024:312, 52:26:0000000:3425, 52:26:0000000:3432, 52:26:0040024:310, 52:26:0000000:3426, 52:25:0000000:2412, 52:26:0000000:3447, 52:26:0000000:3428, 52:26:0000000:3429, 52:26:0000000:3437, 52:26:0000000:3441, 52:26:0040024:313, 52:00:0000000:112, 52:26:0000000:3424, 52:26:0040024:315, 52:26:0020038:164, 52:00:0000000:156112, 52:00:0000000:156152, 52:26:0020019:286, 52:26:0000000:6909, 52:26:0000000:1286
	52:26:0000000:7093	Российская Федерация, Нижегородская область, район Кстовский	
	52:26:0000000:451:3У6	Нижегородская область, р-н Кстовский, ФГУП "Центральное" Россельхозакадемии	
73	52:26:0000000:451 вх.н. 52:26:0020017:18	Нижегородская область, р-н Кстовский, ФГУП "Центральное" Россельхозакадемии	0:0:0:434(52), 52:00:0000000:395, 52:00:0000000:428, 52:00:0000000:689, 52:00:0000000:704, 52:26:0000000:2230, 52:26:0040024:194, 52:26:0040024:312, 52:26:0000000:3425, 52:26:0000000:3432, 52:26:0040024:310, 52:26:0000000:3426, 52:25:0000000:2412, 52:26:0000000:3447, 52:26:0000000:3428, 52:26:0000000:3429,
	52:16:0000000:451:3У11		

Номер публичного сервитута	Кадастровый номер земельного участка	Адрес (описание местоположения)	Перечень объектов капитального строительства на земельном участке (по сведениям ЕГРН)
			52:26:0000000:3437, 52:26:0000000:3441, 52:26:0040024:313, 52:00:0000000:112, 52:26:0000000:3424, 52:26:0040024:315, 52:26:0020038:164, 52:00:0000000:156112, 52:00:0000000:156152, 52:26:0020019:28
74	52:26:0000000:451 вх.н. 52:26:0020017:18	Нижегородская область, р-н Кстовский, ФГУП "Центральное" Россельхозакадемии	0:0:0:434(52), 52:00:0000000:395, 52:00:0000000:428, 52:00:0000000:689, 52:00:0000000:704, 52:26:0000000:2230, 52:26:0040024:194, 52:26:0040024:312, 52:26:0000000:3425, 52:26:0000000:3432, 52:26:0040024:310, 52:26:0000000:3426, 52:25:0000000:2412, 52:26:0000000:3447, 52:26:0000000:3428, 52:26:0000000:3429, 52:26:0000000:3437, 52:26:0000000:3441, 52:26:0040024:313, 52:00:0000000:112, 52:26:0000000:3424, 52:26:0040024:315, 52:26:0020038:164, 52:00:0000000:156112, 52:00:0000000:156152, 52:26:0020019:28
	52:26:0000000:7092	Российская Федерация, Нижегородская область, район Кстовский	
	52:26:0000000:298 вх.н. 52:26:0020017:17	Нижегородская обл, р-н Кстовский	
	52:26:0020017:137	Российская Федерация, Нижегородская область, Кстовский муниципальный округ	
	52:26:0000000:451:3У6	Нижегородская область, р-н Кстовский, ФГУП "Центральное" Россельхозакадемии	
	52:16:0000000:451:3У11		
	52:26:0000000:451:3У2		
75	52:26:0000000:451 вх.н. 52:26:0020017:18	Нижегородская область, р-н Кстовский, ФГУП "Центральное" Россельхозакадемии	0:0:0:434(52), 52:00:0000000:395, 52:00:0000000:428, 52:00:0000000:689, 52:00:0000000:704, 52:26:0000000:2230, 52:26:0040024:194, 52:26:0040024:312, 52:26:0000000:3425, 52:26:0000000:3432, 52:26:0040024:310, 52:26:0000000:3426, 52:25:0000000:2412, 52:26:0000000:3447, 52:26:0000000:3428, 52:26:0000000:3429, 52:26:0000000:3437, 52:26:0000000:3441,
	52:26:0020017:139	Российская Федерация, Нижегородская обл., Кстовский р-н, ВЛ 110 кВ "Ольгино" от ПС "Ольгино" до ПС "Нагорная"	
	52:26:0000000:451:3У23	Нижегородская область, р-н Кстовский, ФГУП "Центральное" Россельхозакадемии	
	52:26:0000000:451:3У21		

Номер публичного сервитута	Кадастровый номер земельного участка	Адрес (описание местоположения)	Перечень объектов капитального строительства на земельном участке (по сведениям ЕГРН)
			52:26:0040024:313, 52:00:0000000:112, 52:26:0000000:3424, 52:26:0040024:315, 52:26:0020038:164, 52:00:0000000:156112, 52:00:0000000:156152, 52:26:0020019:28
	52:26:0000000:451:3У14		
76	52:26:0000000:451 вх.н. 52:26:0020013:6	Нижегородская область, р-н Кстовский, ФГУП "Центральное" Россельхозакадемии	0:0:0:434(52), 52:00:0000000:395, 52:00:0000000:428, 52:00:0000000:689, 52:00:0000000:704, 52:26:0000000:2230, 52:26:0040024:194, 52:26:0040024:312, 52:26:0000000:3425, 52:26:0000000:3432, 52:26:0040024:310, 52:26:0000000:3426, 52:25:0000000:2412, 52:26:0000000:3447, 52:26:0000000:3428, 52:26:0000000:3429, 52:26:0000000:3437, 52:26:0000000:3441, 52:26:0040024:313, 52:00:0000000:112, 52:26:0000000:3424, 52:26:0040024:315, 52:26:0020038:164, 52:00:0000000:156112, 52:00:0000000:156152, 52:26:0020019:28
	52:26:0000000:451:3У28	Нижегородская область, р-н Кстовский, ФГУП "Центральное" Россельхозакадемии	
77	52:26:0000000:451 вх.н. 52:26:0020013:6	Нижегородская область, р-н Кстовский, ФГУП "Центральное" Россельхозакадемии	0:0:0:434(52), 52:00:0000000:395, 52:00:0000000:428, 52:00:0000000:689, 52:00:0000000:704, 52:26:0000000:2230, 52:26:0040024:194, 52:26:0040024:312, 52:26:0000000:3425, 52:26:0000000:3432, 52:26:0040024:310, 52:26:0000000:3426, 52:25:0000000:2412, 52:26:0000000:3447, 52:26:0000000:3428, 52:26:0000000:3429, 52:26:0000000:3437, 52:26:0000000:3441, 52:26:0040024:313, 52:00:0000000:112, 52:26:0000000:3424, 52:26:0040024:315, 52:26:0020038:164, 52:00:0000000:156112, 52:00:0000000:156152, 52:26:0020019:28
	52:18:0080360:132	Российская Федерация, Нижегородская область, городской округ город Нижний Новгород, г. Нижний Новгород	
	52:18:0080360:133		
	52:18:0000000:30041	Российская Федерация, Нижегородская область, г. Нижний Новгород, д. Бешенцево	
	52:18:0000000:30046		
	52:18:0000000:30045		

Номер публичного сервитута	Кадастровый номер земельного участка	Адрес (описание местоположения)	Перечень объектов капитального строительства на земельном участке (по сведениям ЕГРН)
			52:26:0020038:164, 52:00:0000000:156112, 52:00:0000000:156152, 52:26:0020019:28 52:18:0000000:28988
	52:18:0000000:30043		
	52:18:0000000:30042		
	52:18:0000000:30044		
	52:18:0000000:9827	Нижегородская область, г. Нижний Новгород, Приокский район, дер. Бешенцево	
	52:18:0080205:134	52:18:0080205:134 (Российская Федерация, Нижегородская область, г.о город Нижний Новгород, город Нижний Новгород	
	52:18:0080205:133	Российская Федерация, Нижегородская обл., городской округ город Нижний Новгород, г. Нижний Новгород	
	52:18:0080268:897		
	52:18:0080268:899	Российская Федерация, Нижегородская область, город Нижний Новгород г.о, г Нижний Новгород	
	52:18:0080360	Российская Федерация, Нижегородская область	
	52:26:0000000:451:3У28	Нижегородская область, р-н Кстовский, ФГУП "Центральное" Россельхозакадемии	
	52:18:0080205:3У15	Российская Федерация, Нижегородская область	
	52:18:0080205		
78	52:18:0080239:307	Российская Федерация, Нижегородская область, городской округ город Нижний Новгород, город Нижний Новгород	-

Номер публичного сервитута	Кадастровый номер земельного участка	Адрес (описание местоположения)	Перечень объектов капитального строительства на земельном участке (по сведениям ЕГРН)
	52:18:0080204	Российская Федерация, Нижегородская область	
	52:18:0080239		
	52:18:0000000:3У1	Российская Федерация, Нижегородская область, г.о.г. Нижний Новгород, г. Нижний Новгород	
79	52:26:0020013:119	Российская Федерация, Нижегородская обл., городской округ город Нижний Новгород, г. Нижний Новгород	0:0:0:434(52), 52:00:0000000:395, 52:00:0000000:428, 52:00:0000000:689, 52:00:0000000:704, 52:26:0000000:2230, 52:26:0040024:194, 52:26:0040024:312, 52:26:0000000:3425, 52:26:0000000:3432, 52:26:0040024:310, 52:26:0000000:3426, 52:25:0000000:2412, 52:26:0000000:3447, 52:26:0000000:3428, 52:26:0000000:3429, 52:26:0000000:3437, 52:26:0000000:3441, 52:26:0040024:313, 52:00:0000000:112, 52:26:0000000:3424, 52:26:0040024:315, 52:26:0020038:164, 52:00:0000000:156112, 52:00:0000000:156152, 52:26:0020019:28
	52:26:0000000:451 вх.н. 52:26:0020013:6	Нижегородская область, р-н Кстовский, ФГУП "Центральное" Россельхозакадемии	
	52:26:0020013	Российская Федерация, Нижегородская область	

*Перечень координат характерных точек границ образуемых земельных участков
(система координат - МСК 52)*

Обозначение характерных точек границы	Координаты, м	
	X	Y
Условный номер земельного участка 52:18:0000000:3У1		
1	519856.54	2215607.80
2	519867.22	2215627.30
3	519862.94	2215627.60
4	519861.20	2215626.34
5	519852.84	2215620.29
6	519790.91	2215627.82
7	519799.79	2215617.15
8	519808.34	2215612.09
1	519856.54	2215607.80
Условный номер земельного участка 52:26:0000000:451:3У2		
9	517157.30	2214056.79
10	517148.99	2214057.12
11	517147.14	2214057.19
12	517136.75	2214054.05
13	517114.23	2214047.24
14	517114.68	2214042.59
9	517157.30	2214056.79
Условный номер земельного участка 52:18:0000000:3У3		
15	520754.87	2215419.61
16	520687.02	2215660.76
17	520671.46	2215669.39
18	520616.61	2215866.46
19	520570.03	2216031.76
20	520565.46	2216048.13
21	520562.97	2216056.96
22	520568.63	2216031.39
23	520582.70	2215963.51
24	520584.68	2215937.80
25	520578.33	2215926.66
26	520577.58	2215922.63
27	520566.13	2215898.14
28	520557.75	2215891.90
29	520553.27	2215881.40
30	520553.52	2215878.41
31	520557.40	2215878.26
32	520537.05	2215832.26
33	520518.34	2215809.67
34	520500.50	2215798.33
35	520484.01	2215793.90
36	520488.62	2215782.75

Обозначение характерных точек границы	Координаты, м	
	X	Y
37	520494.95	2215767.45
38	520497.89	2215764.69
39	520523.90	2215770.83
40	520553.27	2215775.17
41	520553.50	2215786.09
42	520553.65	2215793.24
43	520548.98	2215809.49
44	520562.04	2215830.34
45	520553.08	2215836.57
46	520563.91	2215853.63
47	520587.87	2215863.19
48	520595.34	2215835.74
49	520567.00	2215791.60
50	520569.84	2215791.29
51	520569.81	2215790.75
52	520569.40	2215782.99
53	520569.28	2215776.02
54	520579.98	2215780.01
55	520582.78	2215782.54
56	520588.23	2215779.89
57	520588.06	2215778.50
58	520587.99	2215771.65
59	520588.56	2215772.39
60	520589.18	2215773.31
61	520589.35	2215773.61
62	520596.26	2215747.47
63	520625.37	2215751.37
64	520625.57	2215750.20
65	520627.12	2215741.51
66	520606.40	2215738.74
67	520601.63	2215738.10
68	520599.21	2215737.78
69	520599.66	2215737.17
70	520600.28	2215736.34
71	520600.90	2215735.45
72	520604.47	2215731.23
73	520600.32	2215722.39
74	520600.02	2215721.76
75	520598.54	2215721.69
76	520594.37	2215720.87
77	520582.55	2215718.55
78	520591.58	2215714.21
79	520592.35	2215709.66
80	520592.42	2215709.26

Обозначение характерных точек границы	Координаты, м	
	X	Y
81	520596.37	2215709.93
82	520612.75	2215703.51
83	520613.76	2215698.86
84	520635.35	2215685.42
85	520640.76	2215686.20
86	520650.27	2215682.48
87	520653.34	2215678.63
88	520656.23	2215673.22
89	520662.77	2215649.34
90	520664.80	2215642.56
91	520678.36	2215592.57
92	520685.40	2215563.17
93	520694.17	2215534.20
94	520715.33	2215461.82
95	520723.49	2215421.59
96	520747.19	2215427.59
97	520751.33	2215419.79
98	520749.87	2215417.91
15	520754.87	2215419.61
99	520811.28	2215430.73
100	520807.48	2215446.77
101	520801.91	2215446.70
102	520794.73	2215483.23
103	520798.21	2215486.99
104	520820.45	2215495.76
105	520813.90	2215516.49
106	520789.25	2215511.11
107	520787.55	2215519.77
108	520786.43	2215539.72
109	520780.41	2215558.81
110	520777.30	2215563.66
111	520769.75	2215561.39
112	520738.71	2215668.47
113	520748.77	2215671.13
114	520765.35	2215712.17
115	520749.70	2215765.58
116	520773.60	2215772.81
117	520745.58	2215864.22
118	520710.74	2215883.30
119	520684.82	2215907.60
120	520680.03	2215914.31
121	520684.76	2215897.51
122	520731.53	2215687.10
123	520804.67	2215427.54
99	520811.28	2215430.73
Условный номер земельного участка		

Обозначение характерных точек границы	Координаты, м	
	X	Y
52:18:0080231:4:3У4		
124	520762.27	2215393.43
15	520754.87	2215419.61
98	520749.87	2215417.91
125	520742.87	2215408.85
126	520745.24	2215406.49
127	520756.93	2215399.92
128	520759.58	2215399.73
124	520762.27	2215393.43
Условный номер земельного участка 52:18:0080230:3У5		
129	520472.04	2215758.47
130	520472.20	2215759.63
131	520472.50	2215761.73
132	520471.63	2215766.04
133	520470.58	2215771.20
134	520467.02	2215788.66
135	520437.28	2215780.33
136	520439.41	2215771.76
137	520441.64	2215762.76
138	520442.63	2215758.76
139	520444.07	2215752.93
140	520445.05	2215749.00
141	520448.98	2215749.83
129	520472.04	2215758.47
Условный номер земельного участка 52:26:0000000:451:3У6		
142	516877.15	2213205.59
143	516874.35	2213240.20
144	516879.89	2213275.45
145	516885.49	2213311.12
146	516892.41	2213355.21
147	516903.03	2213382.81
148	516912.94	2213421.34
149	516915.33	2213431.95
150	516918.48	2213450.67
151	516922.57	2213474.71
152	516929.20	2213504.46
153	516936.14	2213531.82
154	516943.68	2213557.83
155	516955.88	2213593.16
156	516963.70	2213616.54
157	516986.25	2213658.42
158	516998.92	2213681.06
159	517014.68	2213704.73
160	517042.90	2213735.76
161	517059.70	2213753.37

Обозначение характерных точек границы	Координаты, м	
	X	Y
162	517070.56	2213764.69
163	517076.06	2213764.34
164	517098.82	2213788.23
165	517098.59	2213793.89
166	517118.36	2213814.49
167	517166.65	2213865.06
168	517201.02	2213900.62
169	517216.94	2213917.20
170	517219.41	2213919.77
171	517223.57	2213924.11
172	517281.18	2213984.14
173	517338.05	2214043.39
174	517347.65	2214053.39
175	517350.62	2214050.71
176	517382.50	2214083.95
177	517388.93	2214085.70
178	517401.32	2214084.67
179	517418.31	2214077.75
180	517430.62	2214077.17
181	517435.25	2214075.35
182	517452.23	2214073.75
183	517463.83	2214075.97
184	517478.58	2214081.54
185	517591.42	2214177.41
186	517598.62	2214183.53
187	517603.35	2214187.54
188	517603.55	2214187.72
189	517586.26	2214214.67
190	517531.44	2214192.05
191	517479.95	2214170.83
192	517304.96	2214102.78
193	517279.48	2214076.23
194	517242.13	2214037.32
195	517218.49	2214012.70
196	517189.20	2213982.18
197	517167.74	2213959.82
198	517149.91	2213952.20
199	517117.32	2213918.05
200	517084.74	2213884.66
201	517057.50	2213858.33
202	517051.00	2213852.14
203	517027.12	2213829.40
204	517019.91	2213822.11
205	517007.12	2213807.98
206	516939.38	2213734.85
207	516879.90	2213667.86
208	516854.90	2213616.50

Обозначение характерных точек границы	Координаты, м	
	X	Y
209	516851.31	2213609.17
210	516830.51	2213566.75
211	516825.85	2213554.26
212	516825.17	2213551.36
213	516806.91	2213473.36
214	516802.78	2213431.76
215	516797.86	2213386.46
216	516802.37	2213354.22
217	516801.98	2213326.03
218	516802.26	2213311.61
219	516803.12	2213295.86
220	516789.31	2213207.87
221	516784.93	2213179.96
222	516781.62	2213158.89
223	516777.79	2213150.46
224	516775.10	2213129.70
225	516776.28	2213124.91
226	516775.01	2213116.82
227	516778.31	2213118.88
228	516786.07	2213124.92
229	516795.15	2213137.89
230	516800.36	2213146.36
231	516807.16	2213153.14
232	516818.56	2213160.16
233	516825.54	2213163.45
234	516836.79	2213166.76
235	516846.20	2213169.03
236	516853.98	2213171.71
237	516859.39	2213173.55
238	516870.43	2213175.30
239	516873.90	2213175.67
240	516874.37	2213185.13
142	516877.15	2213205.59
241	517054.80	2213788.84
242	517054.92	2213788.96
243	517052.88	2213791.00
244	517052.90	2213791.02
245	517052.78	2213791.14
246	517052.62	2213790.98
247	517052.74	2213790.86
248	517052.76	2213790.88
241	517054.80	2213788.84
249	517037.07	2213804.67
250	517038.72	2213806.66
251	517035.10	2213809.96

Обозначение характерных точек границы	Координаты, м	
	X	Y
252	517034.78	2213809.58
253	517034.22	2213809.97
254	517033.06	2213808.34
255	517033.42	2213808.08
249	517037.07	2213804.67
256	516991.31	2213782.10
257	516995.31	2213787.02
258	516992.25	2213789.90
259	516988.25	2213785.06
256	516991.31	2213782.10
Условный номер земельного участка 52:18:0080230:3У7		
260	520265.29	2215735.54
261	520264.82	2215737.20
262	520259.70	2215735.92
263	520260.27	2215734.35
260	520265.29	2215735.54
Условный номер земельного участка 52:18:0080222:6:3У8		
264	520777.37	2215563.68
265	520768.53	2215577.34
266	520761.80	2215596.54
267	520768.54	2215598.39
268	520764.58	2215613.04
269	520758.08	2215611.90
270	520748.54	2215670.56
113	520748.77	2215671.13
112	520738.71	2215668.47
111	520769.75	2215561.39
264	520777.37	2215563.68
Условный номер земельного участка 52:18:0080222:5:3У9		
114	520765.35	2215712.17
271	520778.62	2215756.42
116	520773.60	2215772.81
115	520749.70	2215765.58
114	520765.35	2215712.17
Условный номер земельного участка 52:26:0000000:451:3У11		
196	517189.20	2213982.18
195	517218.49	2214012.70
279	517193.18	2214039.50
280	517181.72	2214049.27
281	517174.88	2214052.16
282	517174.29	2214051.96
283	517117.82	2214033.11

Обозначение характерных точек границы	Координаты, м	
	X	Y
284	517120.43	2214025.71
285	517123.89	2214026.52
286	517124.10	2214026.57
287	517142.52	2214029.26
288	517155.03	2214027.34
289	517162.83	2214023.80
290	517163.63	2214023.44
291	517177.77	2214011.42
292	517183.72	2214005.17
293	517186.87	2214001.86
294	517191.20	2213997.31
295	517187.84	2213988.95
196	517189.20	2213982.18
Условный номер земельного участка 52:26:0000000:451:3У12		
895	517463.08	2214032.48
896	517460.22	2214048.50
897	517444.23	2214045.65
898	517447.05	2214029.62
895	517463.08	2214032.48
Условный номер земельного участка 52:26:0000000:451:3У13		
899	517402.15	2214374.09
900	517399.29	2214390.11
901	517383.30	2214387.26
902	517386.12	2214371.24
899	517402.15	2214374.09
Условный номер земельного участка 52:26:0000000:451:3У14		
307	517527.92	2214201.35
308	517580.96	2214223.18
309	517512.97	2214335.58
310	517479.85	2214391.67
311	517443.91	2214375.47
312	517435.03	2214363.76
313	517430.59	2214351.87
314	517420.93	2214323.92
315	517402.96	2214301.42
316	517395.83	2214294.12
317	517382.34	2214299.62
318	517373.18	2214289.92
319	517378.47	2214276.34
320	517362.31	2214259.80
321	517356.95	2214254.36
322	517344.55	2214241.79
323	517343.49	2214240.71
324	517329.15	2214222.35

Обозначение характерных точек границы	Координаты, м	
	X	Y
325	517327.08	2214213.54
326	517326.58	2214207.66
327	517326.17	2214202.76
328	517326.05	2214201.32
329	517333.00	2214177.17
330	517343.07	2214142.49
331	517321.33	2214119.84
332	517476.77	2214180.31
307	517527.92	2214201.35
333	517436.62	2214258.63
334	517436.06	2214261.93
335	517432.76	2214261.37
336	517433.32	2214258.07
333	517436.62	2214258.63
Условный номер земельного участка 52:18:0080205:3У15		
337	519601.68	2215717.86
338	519602.46	2215724.85
339	519555.43	2215728.11
340	519561.75	2215724.16
341	519568.06	2215720.22
342	519584.87	2215719.04
337	519601.68	2215717.86
Условный номер земельного участка 52:18:0080239:3У16		
343	519949.03	2215700.90
344	519946.38	2215714.14
345	519931.55	2215710.82
346	519931.77	2215710.43
347	519931.31	2215703.40
348	519931.22	2215702.06
343	519949.03	2215700.90
Условный номер земельного участка 52:18:0080239:79:3У17		
349	519976.79	2215668.18
350	519972.79	2215694.93
351	519971.60	2215699.44
343	519949.04	2215700.90
352	519954.98	2215671.27
353	519958.17	2215655.59
349	519976.79	2215668.18
Условный номер земельного участка 52:18:0080239:136:3У18		
354	519931.18	2215689.03
355	519928.81	2215698.56
356	519926.41	2215709.67

Обозначение характерных точек границы	Координаты, м	
	X	Y
357	519924.18	2215719.57
358	519921.08	2215721.28
359	519905.14	2215722.24
360	519911.03	2215699.59
361	519913.39	2215686.53
354	519931.18	2215689.03
Условный номер земельного участка 52:18:0080239:144:3У19		
362	519907.33	2215713.77
359	519905.13	2215722.24
363	519884.22	2215723.50
364	519887.93	2215707.94
362	519907.33	2215713.77
Условный номер земельного участка 52:18:0080239:146:3У20		
365	519891.40	2215691.54
364	519887.93	2215707.94
363	519884.22	2215723.50
366	519870.35	2215724.33
367	519862.44	2215722.19
368	519862.62	2215721.18
369	519866.46	2215699.53
370	519869.68	2215685.43
365	519891.40	2215691.54
Условный номер земельного участка 52:26:0000000:451:3У21		
371	517528.15	2214341.46
372	517456.28	2214466.93
373	517430.90	2214488.27
374	517396.16	2214523.04
375	517386.28	2214519.88
376	517385.01	2214504.49
377	517389.83	2214494.47
378	517417.51	2214480.67
379	517431.32	2214476.47
380	517440.26	2214461.19
381	517449.89	2214442.13
382	517449.56	2214407.60
383	517444.05	2214387.93
312	517435.03	2214363.76
311	517443.91	2214375.47
310	517479.85	2214391.67
309	517512.97	2214335.58
384	517521.29	2214343.42
371	517528.15	2214341.46
Условный номер земельного участка 52:26:0000000:451:3У22		

Обозначение характерных точек границы	Координаты, м	
	X	Y
385	517681.20	2214109.04
386	517680.56	2214110.04
387	517669.82	2214127.21
388	517616.20	2214216.42
389	517611.11	2214224.89
390	517602.30	2214221.30
391	517658.02	2214126.30
392	517665.38	2214113.75
393	517667.17	2214109.25
394	517666.03	2214106.12
395	517663.77	2214104.46
396	517665.78	2214101.83
397	517671.31	2214104.42
385	517681.20	2214109.04
Условный номер земельного участка 52:26:0000000:451:3У23		
398	517605.97	2214233.53
399	517539.04	2214349.02
400	517520.12	2214381.76
401	517471.62	2214465.69
402	517431.99	2214534.77
403	517396.55	2214596.61
404	517386.90	2214612.76
405	517379.10	2214608.19
406	517384.66	2214598.70
407	517376.81	2214591.73
408	517375.83	2214588.30
409	517372.63	2214588.03
410	517360.22	2214577.02
411	517373.18	2214563.75
894	517391.87	2214573.71
412	517392.74	2214559.28
413	517394.24	2214545.40
414	517397.03	2214535.90
415	517403.68	2214525.28
416	517402.69	2214525.13
374	517396.16	2214523.04
373	517430.90	2214488.27
372	517456.28	2214466.93
371	517528.15	2214341.46
417	517597.13	2214229.89
398	517605.97	2214233.53
Условный номер земельного участка 52:26:0000000:451:3У24		
418	517493.69	2214488.71
419	517493.62	2214488.86
420	517487.11	2214500.50

Обозначение характерных точек границы	Координаты, м	
	X	Y
421	517500.90	2214518.39
422	517486.21	2214544.24
423	517464.18	2214541.39
424	517460.59	2214546.41
425	517459.05	2214549.13
426	517450.19	2214551.75
427	517447.06	2214552.70
428	517447.07	2214552.69
429	517451.07	2214545.71
430	517484.25	2214487.89
418	517493.69	2214488.71
Условный номер земельного участка 52:26:0000000:451:3У25		
431	517537.43	2214414.89
432	517518.36	2214447.04
433	517514.67	2214445.99
434	517518.59	2214434.89
435	517528.19	2214422.68
431	517537.43	2214414.89
Условный номер земельного участка 52:26:0000000:451:3У26		
436	517716.55	2214437.76
437	517743.74	2214466.09
438	517759.98	2214483.01
439	517717.13	2214532.24
440	517699.61	2214513.98
441	517669.16	2214482.25
442	517638.70	2214450.52
443	517585.94	2214395.53
444	517585.14	2214393.35
275	517586.98	2214386.01
274	517596.67	2214371.86
273	517609.77	2214359.81
445	517615.87	2214356.37
446	517637.16	2214372.97
447	517648.31	2214358.07
436	517716.55	2214437.76
Условный номер земельного участка 52:18:0080230:40:3У27		
448	520285.74	2215658.43
449	520284.75	2215664.79
450	520281.27	2215663.54
451	520281.37	2215663.06
452	520283.87	2215659.70
448	520285.74	2215658.43
Условный номер земельного участка 52:26:0000000:451:3У28		

Обозначение характерных точек границы	Координаты, м	
	X	Y
453	518910.27	2215395.43
454	518915.36	2215398.59
455	518931.31	2215408.49
456	518970.90	2215432.65
457	518976.22	2215435.90
458	518984.22	2215440.78
459	518989.47	2215443.98
460	519008.51	2215455.60
461	519044.55	2215477.93
462	519079.20	2215500.40
463	519142.74	2215537.40
464	519156.04	2215539.75
465	519161.31	2215540.68
466	519166.60	2215541.62
467	519167.49	2215541.78
468	519172.33	2215544.68
469	519228.79	2215578.54
470	519245.04	2215578.98
471	519252.08	2215592.08
472	519285.27	2215610.35
473	519300.48	2215612.85
474	519312.82	2215617.19
475	519326.37	2215669.55
476	519337.87	2215719.08
477	519326.54	2215716.19
478	519316.02	2215712.96
479	519305.50	2215709.74
480	519288.90	2215703.85
481	519272.56	2215697.35
482	519253.78	2215695.43
483	519235.01	2215693.50
484	519231.22	2215686.85
485	519227.44	2215680.19
486	519223.62	2215674.02
487	519219.80	2215667.85
488	519216.70	2215664.46
489	519213.61	2215661.08
490	519178.17	2215640.07
491	519142.74	2215619.06
492	519132.93	2215610.09
493	519123.13	2215601.13
494	519092.23	2215583.31
495	519061.33	2215565.49
496	519038.25	2215550.81
497	519015.16	2215536.13
498	518985.06	2215517.34
499	518954.96	2215498.54

Обозначение характерных точек границы	Координаты, м	
	X	Y
500	518947.66	2215494.06
501	518908.17	2215469.82
502	518882.36	2215453.97
503	518877.25	2215450.84
504	518861.38	2215441.09
505	518851.14	2215434.88
506	518840.90	2215428.67
507	518822.15	2215425.47
508	518803.40	2215422.28
509	518772.40	2215403.67
510	518741.39	2215385.05
511	518715.48	2215369.50
512	518689.58	2215353.95
513	518676.19	2215339.15
514	518662.79	2215324.35
515	518647.07	2215314.62
516	518631.35	2215304.89
517	518591.70	2215279.68
518	518552.06	2215254.46
519	518530.08	2215241.39
520	518508.11	2215228.33
521	518445.27	2215193.12
522	518382.42	2215157.91
523	518352.67	2215141.12
524	518352.01	2215140.75
525	518322.91	2215124.32
526	518313.17	2215117.80
527	518303.41	2215111.27
528	518272.75	2215088.55
529	518242.10	2215065.82
530	518226.41	2215052.75
531	518210.71	2215039.67
532	518190.45	2215021.13
533	518170.18	2215002.59
534	518143.73	2214975.87
535	518117.31	2214949.18
536	518077.44	2214907.64
537	518037.60	2214866.14
538	517976.29	2214802.26
539	517925.69	2214749.54
540	517968.54	2214700.31
541	517975.96	2214708.04
542	517986.81	2214719.35
543	518017.11	2214750.92
544	518018.68	2214752.56
545	518019.00	2214752.89
546	518060.59	2214796.22

Обозначение характерных точек границы	Координаты, м	
	X	Y
547	518082.48	2214819.03
548	518109.69	2214847.38
549	518165.55	2214905.57
550	518175.20	2214915.46
551	518195.77	2214936.55
552	518199.96	2214940.65
553	518214.70	2214955.05
554	518216.89	2214957.19
555	518222.86	2214963.01
556	518246.19	2214984.23
557	518249.94	2214987.64
558	518264.14	2214999.83
559	518272.61	2215006.88
560	518280.32	2215013.15
561	518288.54	2215019.70
562	518295.63	2215025.23
563	518310.98	2215036.82
564	518330.93	2215051.25
565	518343.92	2215051.68
566	518370.34	2215068.75
567	518375.04	2215078.92
568	518385.24	2215084.72
569	518393.13	2215089.21
570	518494.75	2215147.05
571	518537.63	2215170.19
572	518614.50	2215217.14
573	518690.79	2215265.67
574	518705.41	2215271.31
575	518730.29	2215286.25
576	518735.47	2215289.35
577	518755.30	2215301.26
578	518775.18	2215313.19
579	518789.30	2215321.67
580	518854.09	2215360.57
453	518910.27	2215395.43
Условный номер земельного участка 52:18:0080293:598:3У29		
692	517728.69	2214073.42
691	517717.29	2214104.00
885	517709.83	2214124.03
886	517708.83	2214127.52
887	517706.99	2214130.58
888	517655.20	2214217.50
889	517648.25	2214229.17
890	517650.59	2214230.53
891	517644.90	2214240.33
892	517632.45	2214232.98

Обозначение характерных точек границы	Координаты, м	
	X	Y
893	517701.78	2214118.63
692	517728.69	2214073.42
Условный номер земельного участка 52:18:0080293:341:3У30		
679	517750.74	2214058.28
680	517751.30	2214058.34
681	517749.11	2214061.86
682	517748.87	2214061.75
683	517748.15	2214063.41
684	517743.16	2214071.42
685	517735.43	2214083.83
686	517734.79	2214084.86
687	517731.66	2214089.82
688	517729.54	2214093.25
689	517722.28	2214105.12
690	517722.02	2214105.53
691	517717.29	2214104.00
692	517728.69	2214073.42
693	517731.81	2214066.83
694	517728.80	2214065.04
695	517738.06	2214051.29
679	517750.74	2214058.28
Условный номер земельного участка 52:18:0080239:82:3У31		
696	519931.54	2215710.82
697	519927.94	2215717.52
357	519924.19	2215719.57
356	519926.41	2215709.67
696	519931.54	2215710.82
Условный номер земельного участка 52:18:0080237:118:3У33		
701	520238.82	2215732.72
702	520235.69	2215741.36
703	520236.48	2215741.70
704	520234.48	2215747.32
705	520229.32	2215745.39
706	520233.40	2215731.95
701	520238.82	2215732.72
Условный номер земельного участка 52:26:0000000:451:3У34		
707	516650.28	2213414.82
708	516650.28	2213415.82
709	516649.28	2213415.82
710	516649.28	2213414.82
707	516650.28	2213414.82
711	516622.98	2213443.98

Обозначение характерных точек границы	Координаты, м	
	X	Y
712	516622.98	2213444.98
713	516621.98	2213444.98
714	516621.98	2213443.98
711	516622.98	2213443.98
715	516658.89	2213424.98
716	516658.89	2213425.98
717	516657.89	2213425.98
718	516657.89	2213424.98
715	516658.89	2213424.98
719	516630.52	2213454.41
720	516630.52	2213455.41
721	516629.52	2213455.41
722	516629.52	2213454.41
719	516630.52	2213454.41
723	516633.39	2213457.69
724	516633.39	2213458.69
725	516632.39	2213458.69
726	516632.39	2213457.69
723	516633.39	2213457.69
727	516627.08	2213469.83
728	516627.08	2213470.83
729	516626.08	2213470.83
730	516626.08	2213469.83
727	516627.08	2213469.83
731	516621.94	2213488.68
732	516621.94	2213489.68
733	516620.94	2213489.68
734	516620.94	2213488.68
731	516621.94	2213488.68
735	516647.25	2213471.55
736	516647.25	2213472.55
737	516646.25	2213472.55
738	516646.25	2213471.55
735	516647.25	2213471.55
739	516643.67	2213485.94
740	516643.67	2213486.94
741	516642.67	2213486.94
742	516642.67	2213485.94
739	516643.67	2213485.94

Обозначение характерных точек границы	Координаты, м	
	X	Y
743	516639.92	2213501.05
744	516639.92	2213502.05
745	516638.92	2213502.05
746	516638.92	2213501.05
743	516639.92	2213501.05
747	516631.38	2213525.08
748	516628.99	2213534.69
749	516618.91	2213532.18
750	516621.29	2213522.57
747	516631.38	2213525.08
751	516617.49	2213541.27
752	516617.10	2213542.19
753	516616.18	2213541.80
754	516616.57	2213540.88
751	516617.49	2213541.27
755	516625.89	2213557.82
756	516625.89	2213558.82
757	516624.89	2213558.82
758	516624.89	2213557.82
755	516625.89	2213557.82
759	516604.90	2213571.16
760	516604.51	2213572.08
761	516603.59	2213571.69
762	516603.98	2213570.77
759	516604.90	2213571.16
763	516592.76	2213600.04
764	516592.37	2213600.96
765	516591.45	2213600.57
766	516591.84	2213599.65
763	516592.76	2213600.04
767	516581.66	2213626.41
768	516581.27	2213627.33
769	516580.35	2213626.94
770	516580.74	2213626.02
767	516581.66	2213626.41
771	516723.49	2213692.82
772	516723.49	2213693.82
773	516722.49	2213693.82
774	516722.49	2213692.82
771	516723.49	2213692.82

Обозначение характерных точек границы	Координаты, м	
	X	Y
775	516780.61	2213714.67
776	516780.61	2213715.67
777	516779.61	2213715.67
778	516779.61	2213714.67
775	516780.61	2213714.67
779	516780.26	2213719.22
780	516780.26	2213720.22
781	516779.26	2213720.22
782	516779.26	2213719.22
779	516780.26	2213719.22
783	516840.19	2213742.69
784	516840.19	2213743.69
785	516839.19	2213743.69
786	516839.19	2213742.69
783	516840.19	2213742.69
787	516824.28	2213765.97
788	516824.28	2213766.97
789	516823.28	2213766.97
790	516823.28	2213765.97
787	516824.28	2213765.97
791	516827.11	2213768.56
792	516827.11	2213769.56
793	516826.11	2213769.56
794	516826.11	2213768.56
791	516827.11	2213768.56
795	516821.51	2213795.22
796	516821.51	2213796.22
797	516820.51	2213796.22
798	516820.51	2213795.22
795	516821.51	2213795.22
799	517070.86	2213751.66
800	517070.86	2213752.66
801	517069.86	2213752.66
802	517069.86	2213751.66
799	517070.86	2213751.66
803	517080.19	2213762.05
804	517080.19	2213763.05
805	517079.19	2213763.05
806	517079.19	2213762.05

Обозначение характерных точек границы	Координаты, м	
	X	Y
803	517080.19	2213762.05
807	517005.37	2213812.01
808	517005.37	2213813.01
809	517004.37	2213813.01
810	517004.37	2213812.01
807	517005.37	2213812.01
811	517020.59	2213822.80
812	517022.80	2213825.30
813	517018.48	2213829.04
814	517014.24	2213824.15
815	517018.44	2213820.49
204	517019.91	2213822.11
811	517020.59	2213822.80
816	516955.49	2213891.26
817	516955.49	2213892.26
818	516954.49	2213892.26
819	516954.49	2213891.26
816	516955.49	2213891.26
820	516969.87	2213908.47
821	516969.87	2213909.47
822	516968.87	2213909.47
823	516968.87	2213908.47
820	516969.87	2213908.47
824	517071.71	2213963.02
825	517071.71	2213964.02
826	517070.71	2213964.02
827	517070.71	2213963.02
824	517071.71	2213963.02
828	517070.14	2213987.74
829	517070.14	2213988.74
830	517069.14	2213988.74
831	517069.14	2213987.74
828	517070.14	2213987.74
832	517067.58	2214010.33
833	517067.58	2214011.33
834	517066.58	2214011.33
835	517066.58	2214010.33
832	517067.58	2214010.33
836	517058.58	2214032.98

Обозначение характерных точек границы	Координаты, м	
	X	Y
837	517058.58	2214033.98
838	517057.58	2214033.98
839	517057.58	2214032.98
836	517058.58	2214032.98
840	517058.58	2214054.75
841	517058.58	2214055.75
842	517057.58	2214055.75
843	517057.58	2214054.75
840	517058.58	2214054.75
844	517063.33	2214059.16
845	517063.19	2214060.15
846	517062.20	2214060.01
847	517062.34	2214059.02
844	517063.33	2214059.16
848	517051.43	2214080.23
849	517051.43	2214081.23
850	517050.43	2214081.23
851	517050.43	2214080.23
848	517051.43	2214080.23
852	517077.19	2214020.21
853	517077.19	2214021.21
854	517076.40	2214021.21
855	517076.19	2214021.15
856	517076.19	2214020.21
852	517077.19	2214020.21
857	517123.05	2214155.19
858	517123.05	2214156.19
859	517122.05	2214156.19
860	517122.05	2214155.19
857	517123.05	2214155.19
861	517127.65	2214168.90
862	517127.65	2214169.90
863	517126.65	2214169.90
864	517126.65	2214168.90
861	517127.65	2214168.90
Условный номер земельного участка 52:26:0020017:3У35		
865	517051.25	2214023.68
866	517051.25	2214024.68
867	517050.25	2214024.68
868	517050.25	2214023.68

Обозначение характерных точек границы	Координаты, м	
	X	Y
865	517051.25	2214023.68
Условный номер земельного участка 52:18:0080239:40		
605	520139.09	2215684.51
604	520136.39	2215689.21
869	520135.76	2215690.30
870	520137.19	2215691.10
871	520133.11	2215700.30
872	520132.13	2215702.54
873	520131.10	2215704.85
874	520130.35	2215706.58
875	520130.25	2215706.56
876	520124.99	2215703.82
877	520100.90	2215692.88
878	520100.45	2215692.69
613	520089.67	2215688.08
612	520102.47	2215664.36
611	520109.17	2215667.92
879	520117.80	2215672.63
605	520139.09	2215684.51
Условный номер земельного участка 52:18:0080239:306		
880	520156.32	2215648.76
599	520160.37	2215650.92
678	520150.89	2215669.12
677	520124.05	2215653.20
676	520128.76	2215644.10
881	520132.97	2215644.81
882	520134.49	2215645.05
883	520142.58	2215646.43
884	520152.70	2215648.15
880	520156.32	2215648.76
Условный номер земельного участка 52:18:0080239:307		
591	519754.10	2215658.73
592	519754.55	2215665.27
593	519750.35	2215662.35
594	519750.11	2215659.01
591	519754.10	2215658.73
595	519787.13	2215656.45
596	519789.14	2215685.58
597	519785.15	2215685.84
598	519783.14	2215656.72
595	519787.13	2215656.45

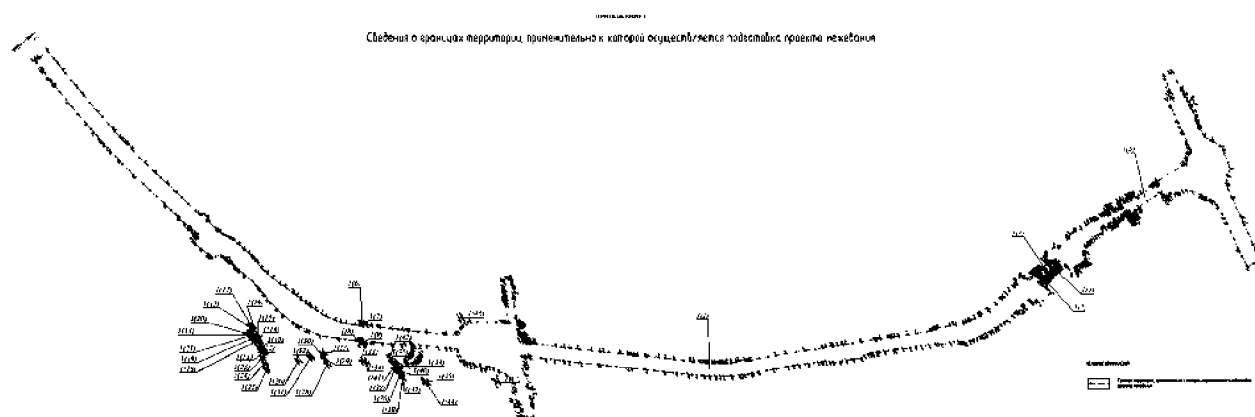
Обозначение характерных точек границы	Координаты, м	
	X	Y
599	520160.37	2215650.92
600	520160.68	2215651.08
601	520173.70	2215654.77
602	520161.35	2215675.46
603	520149.57	2215691.46
604	520136.39	2215689.21
605	520139.09	2215684.51
606	520141.61	2215685.91
607	520144.90	2215687.69
608	520153.39	2215671.49
609	520150.62	2215669.43
610	520118.46	2215650.82
611	520109.17	2215667.92
612	520102.47	2215664.36
613	520089.67	2215688.08
614	520087.18	2215687.02
615	520086.35	2215688.38
616	520088.81	2215689.83
617	520087.56	2215692.27
618	520085.53	2215692.21
619	520066.19	2215701.59
620	520052.76	2215700.29
621	520039.32	2215698.98
622	520027.11	2215698.57
623	520014.89	2215698.15
624	519994.25	2215698.73
625	519991.56	2215698.80
626	519991.97	2215697.66
350	519972.79	2215694.93
349	519976.79	2215668.18
353	519958.17	2215655.59
352	519954.98	2215671.27
343	519949.03	2215700.90
348	519931.22	2215702.06
347	519931.31	2215703.40
346	519931.77	2215710.43
345	519931.55	2215710.82
356	519926.41	2215709.67
355	519928.81	2215698.56
354	519931.18	2215689.03
361	519913.39	2215686.53
360	519911.03	2215699.59
627	519907.34	2215713.77
364	519887.93	2215707.94
365	519891.40	2215691.54
370	519869.68	2215685.43
628	519869.43	2215686.52

Обозначение характерных точек границы	Координаты, м	
	X	Y
629	519848.89	2215681.52
630	519842.68	2215708.19
631	519818.60	2215709.86
632	519816.57	2215705.49
633	519814.86	2215704.88
634	519811.77	2215705.11
635	519794.97	2215693.41
636	519801.62	2215692.57
637	519804.75	2215692.48
638	519809.03	2215692.02
639	519813.08	2215691.07
640	519812.17	2215690.07
641	519810.93	2215687.23
642	519809.84	2215684.51
643	519808.01	2215680.09
644	519806.39	2215676.11
645	519804.99	2215672.65
646	519804.12	2215670.71
647	519803.09	2215668.72
648	519801.41	2215665.76
649	519800.01	2215663.56
650	519797.01	2215658.97
651	519790.60	2215648.95
652	519787.52	2215644.14
653	519786.30	2215642.09
654	519785.77	2215640.50
655	519785.59	2215639.29
656	519785.53	2215638.32
657	519785.61	2215637.17
658	519785.88	2215635.84
659	519786.31	2215634.74
660	519786.59	2215634.19
661	519786.75	2215633.88
662	519788.21	2215631.47
6	519790.91	2215627.82
5	519852.84	2215620.29
4	519861.20	2215626.34
3	519862.94	2215627.60
663	519934.94	2215622.62
664	519942.12	2215614.33
665	519954.24	2215610.71
666	519975.70	2215616.09
667	519984.27	2215619.61
668	520009.60	2215626.03
669	520040.05	2215626.90
670	520055.24	2215627.99
671	520070.40	2215629.51

Обозначение характерных точек границы	Координаты, м	
	X	Y
672	520081.01	2215633.35
673	520084.77	2215634.71
674	520095.06	2215638.43
675	520124.62	2215643.40
676	520128.76	2215644.10
677	520124.05	2215653.20
678	520150.89	2215669.12
599	520160.37	2215650.92

Обозначение характерных точек границы	Координаты, м	
	X	Y
Условный номер земельного участка 52:18:0080230:396		
583	520422.77	2215780.68
584	520421.87	2215783.91
588	520415.22	2215782.07
589	520414.22	2215779.48
590	520413.76	2215778.25
583	520422.77	2215780.68

VII. Сведения о границах территории, в отношении которой утвержден проект межевания



Перечень координат характерных точек границ территории, в отношении которой утвержден проект межевания (система координат - МСК 52)

Номер характерной точки границы	Координаты, м	
	X	Y
1	516756.63	2211782.20
2	516754.71	2211830.65
3	516754.59	2211833.62
4	516753.71	2211855.61
5	516753.59	2211858.63
6	516752.13	2211894.97
7	516751.32	2211996.39
8	516750.95	2212042.65
9	516751.78	2212163.38
10	516754.75	2212271.64
11	516755.31	2212288.90
12	516756.38	2212321.68
13	516757.02	2212340.98
14	516758.29	2212357.11
15	516763.39	2212364.88
16	516765.66	2212394.51
17	516761.74	2212401.00
18	516769.12	2212494.67
19	516777.63	2212564.34
20	516786.21	2212634.61
21	516794.16	2212699.80
22	516811.04	2212851.80
23	516815.99	2212855.14
24	516816.46	2212855.45
25	516826.75	2212862.36

Номер характерной точки границы	Координаты, м	
	X	Y
26	516830.51	2212886.35
27	516823.32	2212894.04
28	516818.27	2212899.45
29	516831.24	2212965.15
30	516831.24	2212965.16
31	516831.42	2212966.05
32	516831.43	2212966.06
33	516832.31	2212970.52
34	516839.02	2213004.49
35	516840.74	2213004.87
36	516846.99	2213029.06
37	516847.44	2213029.98
38	516847.45	2213029.99
39	516854.35	2213044.01
40	516855.71	2213046.76
41	516864.93	2213086.03
42	516866.62	2213116.13
43	516872.46	2213145.76
44	516873.47	2213166.88
45	516873.91	2213175.60
46	516873.90	2213175.60
47	516873.90	2213175.66
48	516873.91	2213175.83
49	516874.37	2213185.13
50	516877.15	2213205.59

Номер характерной точки границы	Координаты, м	
	Х	У
51	516874.35	2213240.20
52	516879.89	2213275.45
53	516885.49	2213311.12
54	516892.41	2213355.21
55	516903.03	2213382.81
56	516912.94	2213421.34
57	516915.33	2213431.95
58	516918.48	2213450.67
59	516922.57	2213474.71
60	516929.20	2213504.46
61	516933.73	2213522.33
62	516936.14	2213531.82
63	516943.68	2213557.83
64	516955.88	2213593.16
65	516963.70	2213616.54
66	516986.25	2213658.42
67	516998.92	2213681.06
68	517014.68	2213704.73
69	517042.90	2213735.76
70	517059.70	2213753.37
71	517070.56	2213764.69
72	517076.06	2213764.34
73	517098.82	2213788.23
74	517098.59	2213793.89
75	517118.36	2213814.49
76	517124.41	2213820.83
77	517166.65	2213865.06
78	517201.02	2213900.62
79	517216.94	2213917.20
80	517219.41	2213919.77
81	517223.57	2213924.11
82	517281.18	2213984.14
83	517338.05	2214043.39
84	517347.65	2214053.39
85	517350.62	2214050.71
86	517382.50	2214083.95
87	517388.93	2214085.70
88	517401.32	2214084.67
89	517418.31	2214077.75
90	517430.62	2214077.17
91	517435.25	2214075.35
92	517452.23	2214073.75
93	517463.83	2214075.97
94	517478.58	2214081.54
95	517591.42	2214177.41
96	517598.62	2214183.53
97	517603.35	2214187.54

Номер характерной точки границы	Координаты, м	
	Х	У
98	517603.55	2214187.72
99	517603.56	2214187.73
100	517608.02	2214191.51
101	517616.80	2214196.56
102	517658.02	2214126.30
103	517665.38	2214113.75
104	517667.17	2214109.25
105	517666.03	2214106.12
106	517663.77	2214104.46
107	517665.78	2214101.83
108	517671.31	2214104.42
109	517674.97	2214099.85
110	517675.80	2214098.80
111	517684.08	2214088.04
112	517685.68	2214085.93
113	517686.50	2214084.84
114	517698.88	2214067.75
115	517699.12	2214067.43
116	517702.99	2214062.08
117	517708.17	2214054.94
118	517719.85	2214038.82
119	517721.66	2214035.52
120	517726.50	2214026.70
121	517742.08	2214036.46
122	517750.85	2214041.95
123	517755.95	2214045.14
124	517758.52	2214046.75
125	517751.30	2214058.34
126	517751.61	2214058.38
127	517749.08	2214062.34
128	517744.07	2214074.41
129	517746.00	2214075.21
130	517743.10	2214082.57
131	517742.62	2214083.77
132	517734.62	2214109.60
133	517722.02	2214105.53
134	517712.16	2214121.93
135	517708.84	2214127.51
136	517708.83	2214127.52
137	517706.99	2214130.58
138	517655.20	2214217.50
139	517648.25	2214229.17
140	517650.59	2214230.53
141	517656.74	2214234.09
142	517663.70	2214238.67
143	517661.72	2214250.26
144	517661.26	2214252.98

Номер характерной точки границы	Координаты, м	
	Х	У
145	517658.15	2214257.75
146	517655.33	2214256.68
147	517647.17	2214251.99
148	517645.24	2214255.40
149	517638.44	2214251.48
150	517627.37	2214270.05
151	517626.51	2214269.58
152	517622.63	2214276.66
153	517623.23	2214276.99
154	517621.39	2214280.09
155	517618.07	2214285.66
156	517620.89	2214290.40
157	517621.85	2214288.88
158	517638.81	2214298.67
159	517632.55	2214311.49
160	517627.39	2214309.50
161	517624.46	2214315.07
162	517616.02	2214309.98
163	517615.79	2214310.39
164	517615.68	2214310.56
165	517615.67	2214310.57
166	517614.42	2214312.65
167	517613.84	2214313.61
168	517622.52	2214318.83
169	517619.43	2214324.37
170	517620.70	2214325.83
171	517624.61	2214330.40
172	517628.11	2214334.53
173	517634.50	2214341.94
174	517634.50	2214341.95
175	517634.68	2214342.17
176	517634.70	2214342.19
177	517640.67	2214340.01
178	517648.16	2214347.68
179	517649.99	2214345.41
180	517654.41	2214349.91
181	517648.31	2214358.07
182	517716.55	2214437.76
183	517743.74	2214466.09
184	517759.98	2214483.01
185	517788.79	2214513.03
186	517834.00	2214560.13
187	517864.26	2214591.66
188	517875.33	2214603.19
189	517931.63	2214661.86
190	517957.67	2214688.99
191	517965.93	2214697.59

Номер характерной точки границы	Координаты, м	
	Х	У
192	517968.54	2214700.31
193	517975.96	2214708.04
194	517986.81	2214719.35
195	518017.11	2214750.92
196	518018.68	2214752.56
197	518019.00	2214752.89
198	518060.59	2214796.22
199	518082.48	2214819.03
200	518109.69	2214847.38
201	518165.55	2214905.57
202	518175.20	2214915.46
203	518195.77	2214936.55
204	518199.96	2214940.65
205	518214.70	2214955.05
206	518216.89	2214957.19
207	518222.86	2214963.01
208	518246.19	2214984.23
209	518249.94	2214987.64
210	518263.07	2214998.91
211	518264.31	2214999.97
212	518272.61	2215006.88
213	518280.32	2215013.15
214	518288.54	2215019.70
215	518295.63	2215025.23
216	518310.98	2215036.82
217	518330.93	2215051.25
218	518343.92	2215051.68
219	518370.34	2215068.75
220	518375.04	2215078.92
221	518385.24	2215084.72
222	518393.13	2215089.21
223	518494.75	2215147.05
224	518537.63	2215170.19
225	518614.50	2215217.14
226	518690.79	2215265.67
227	518705.41	2215271.31
228	518730.29	2215286.25
229	518735.47	2215289.35
230	518755.30	2215301.26
231	518775.18	2215313.19
232	518789.30	2215321.67
233	518854.09	2215360.57
234	518910.27	2215395.43
235	518915.36	2215398.59
236	518931.31	2215408.49
237	518970.90	2215432.65
238	518976.22	2215435.90

Номер характерной точки границы	Координаты, м	
	Х	У
239	518984.22	2215440.78
240	518989.47	2215443.98
241	519008.51	2215455.60
242	519044.55	2215477.93
243	519079.20	2215500.40
244	519142.74	2215537.40
245	519156.04	2215539.75
246	519161.31	2215540.68
247	519166.60	2215541.62
248	519167.49	2215541.78
249	519172.33	2215544.68
250	519228.79	2215578.54
251	519245.04	2215578.98
252	519252.08	2215592.08
253	519285.27	2215610.35
254	519300.48	2215612.85
255	519312.82	2215617.19
256	519319.66	2215619.60
257	519343.01	2215625.00
258	519368.38	2215630.88
259	519368.39	2215630.89
260	519377.45	2215632.98
261	519417.57	2215639.20
262	519418.99	2215639.27
263	519420.67	2215639.35
264	519467.42	2215641.73
265	519502.92	2215639.49
266	519516.92	2215636.78
267	519516.93	2215636.78
268	519536.71	2215632.94
269	519554.81	2215633.41
270	519585.81	2215634.09
271	519601.60	2215633.64
272	519604.50	2215623.13
273	519605.94	2215617.92
274	519615.92	2215612.89
275	519635.82	2215610.57
276	519646.66	2215612.99
277	519650.58	2215621.66
278	519652.63	2215626.18
279	519655.15	2215631.74
280	519659.66	2215641.70
281	519693.43	2215639.12
282	519693.46	2215639.11
283	519694.11	2215639.06
284	519695.86	2215638.89
285	519698.12	2215638.86

Номер характерной точки границы	Координаты, м	
	Х	У
286	519703.05	2215639.25
287	519714.41	2215639.85
288	519715.28	2215639.95
289	519723.46	2215640.88
290	519735.21	2215641.68
291	519735.87	2215644.64
292	519735.73	2215647.64
293	519734.61	2215647.88
294	519733.44	2215648.16
295	519732.50	2215648.46
296	519731.45	2215648.93
297	519730.52	2215649.57
298	519729.76	2215650.25
299	519729.58	2215650.46
300	519719.71	2215650.42
301	519715.07	2215650.53
302	519703.75	2215649.42
303	519698.09	2215649.07
304	519692.33	2215649.76
305	519692.55	2215649.90
306	519694.22	2215651.28
307	519695.49	2215652.62
308	519696.27	2215653.61
309	519697.01	2215654.71
310	519697.63	2215655.81
311	519698.11	2215656.82
312	519698.61	2215658.12
313	519699.02	2215659.52
314	519699.38	2215661.50
315	519699.53	2215663.43
316	519699.72	2215666.12
317	519700.66	2215679.70
318	519701.24	2215688.17
319	519701.52	2215692.36
320	519701.51	2215693.36
321	519701.40	2215694.73
322	519701.06	2215696.64
323	519700.63	2215698.15
324	519700.03	2215699.66
325	519699.50	2215700.72
326	519698.99	2215701.60
327	519698.33	2215702.59
328	519697.67	2215703.44
329	519697.47	2215703.66
330	519698.12	2215703.39
331	519708.92	2215701.51
332	519717.41	2215703.37

Номер характерной точки границы	Координаты, м	
	Х	У
333	519719.30	2215703.78
334	519730.35	2215702.02
335	519731.14	2215702.96
336	519731.96	2215703.83
337	519732.69	2215704.53
338	519733.36	2215705.12
339	519733.60	2215707.86
340	519732.95	2215710.96
341	519731.91	2215711.04
342	519720.21	2215711.95
343	519710.80	2215715.23
344	519698.74	2215718.18
345	519699.56	2215742.87
346	519700.38	2215767.56
347	519628.56	2215772.35
348	519626.90	2215748.66
349	519619.42	2215747.91
350	519604.89	2215746.47
351	519604.87	2215746.34
352	519604.06	2215739.12
353	519602.46	2215724.85
354	519555.43	2215728.11
355	519555.99	2215733.43
356	519556.29	2215736.35
357	519557.15	2215744.60
358	519555.29	2215744.96
359	519541.89	2215747.57
360	519541.54	2215747.64
361	519541.35	2215747.50
362	519541.34	2215747.49
363	519530.10	2215739.27
364	519528.58	2215738.15
365	519528.57	2215738.14
366	519518.34	2215730.67
367	519511.85	2215730.94
368	519505.93	2215731.19
369	519486.44	2215732.00
370	519454.84	2215733.32
371	519437.97	2215732.82
372	519421.09	2215732.32
373	519403.17	2215730.46
374	519394.68	2215729.57
375	519394.67	2215729.57
376	519385.26	2215728.59
377	519369.95	2215726.10
378	519368.52	2215725.87
379	519357.77	2215723.65

Номер характерной точки границы	Координаты, м	
	Х	У
380	519337.87	2215719.09
381	519336.79	2215718.81
382	519326.54	2215716.19
383	519316.02	2215712.96
384	519305.50	2215709.74
385	519288.90	2215703.85
386	519272.56	2215697.35
387	519253.78	2215695.43
388	519235.01	2215693.50
389	519231.22	2215686.85
390	519227.44	2215680.19
391	519223.62	2215674.02
392	519219.80	2215667.85
393	519216.70	2215664.46
394	519213.61	2215661.08
395	519178.17	2215640.07
396	519142.74	2215619.06
397	519132.93	2215610.09
398	519123.13	2215601.13
399	519092.23	2215583.31
400	519061.33	2215565.49
401	519038.25	2215550.81
402	519015.16	2215536.13
403	518985.06	2215517.34
404	518954.96	2215498.54
405	518947.66	2215494.06
406	518908.17	2215469.82
407	518882.36	2215453.97
408	518877.25	2215450.84
409	518861.38	2215441.09
410	518851.14	2215434.88
411	518840.90	2215428.67
412	518822.15	2215425.47
413	518803.40	2215422.28
414	518772.40	2215403.67
415	518741.39	2215385.05
416	518715.48	2215369.50
417	518689.58	2215353.95
418	518676.19	2215339.15
419	518662.79	2215324.35
420	518647.07	2215314.62
421	518631.35	2215304.89
422	518591.70	2215279.68
423	518552.06	2215254.46
424	518530.08	2215241.39
425	518508.11	2215228.33
426	518445.27	2215193.12

Номер характерной точки границы	Координаты, м	
	Х	У
427	518382.42	2215157.91
428	518356.81	2215143.46
429	518352.67	2215141.12
430	518352.01	2215140.75
431	518322.91	2215124.32
432	518313.17	2215117.80
433	518303.41	2215111.27
434	518272.75	2215088.55
435	518242.10	2215065.82
436	518226.41	2215052.75
437	518210.71	2215039.67
438	518190.45	2215021.13
439	518170.18	2215002.59
440	518143.73	2214975.87
441	518118.29	2214950.17
442	518117.27	2214949.14
443	518115.39	2214947.18
444	518077.44	2214907.64
445	518037.60	2214866.14
446	517976.29	2214802.26
447	517925.69	2214749.54
448	517914.97	2214738.37
449	517821.41	2214640.89
450	517821.41	2214640.88
451	517817.68	2214637.00
452	517758.64	2214575.49
453	517717.13	2214532.24
454	517699.61	2214513.98
455	517669.16	2214482.25
456	517638.70	2214450.52
457	517585.94	2214395.53
458	517585.14	2214393.35
459	517584.77	2214394.32
460	517578.75	2214388.05
461	517570.69	2214379.65
462	517565.74	2214374.51
463	517562.63	2214371.26
464	517560.84	2214375.46
465	517548.88	2214395.61
466	517543.29	2214405.03
467	517541.89	2214407.39
468	517537.77	2214414.32
469	517537.43	2214414.88
470	517536.99	2214415.62
471	517518.36	2214447.04
472	517516.52	2214446.52
473	517514.67	2214445.99

Номер характерной точки границы	Координаты, м	
	Х	У
474	517493.69	2214488.71
475	517493.62	2214488.86
476	517487.11	2214500.50
477	517490.46	2214504.84
478	517500.90	2214518.39
479	517486.21	2214544.24
480	517464.18	2214541.39
481	517460.59	2214546.41
482	517459.05	2214549.13
483	517449.22	2214566.49
484	517442.70	2214578.02
485	517442.69	2214578.03
486	517441.56	2214580.03
487	517413.62	2214628.40
488	517407.16	2214624.62
489	517405.88	2214623.87
490	517389.46	2214614.26
491	517386.90	2214612.76
492	517379.10	2214608.19
493	517384.66	2214598.70
494	517376.81	2214591.73
495	517375.83	2214588.30
496	517372.63	2214588.03
497	517360.22	2214577.02
498	517373.18	2214563.75
499	517391.87	2214573.71
500	517392.74	2214559.28
501	517394.24	2214545.40
502	517397.03	2214535.90
503	517403.68	2214525.28
504	517402.69	2214525.13
505	517386.28	2214519.88
506	517385.01	2214504.49
507	517389.83	2214494.47
508	517417.51	2214480.67
509	517431.32	2214476.47
510	517440.26	2214461.19
511	517449.89	2214442.13
512	517449.56	2214407.60
513	517444.05	2214387.93
514	517430.59	2214351.87
515	517420.93	2214323.92
516	517402.96	2214301.42
517	517395.83	2214294.12
518	517382.34	2214299.62
519	517373.18	2214289.92
520	517378.47	2214276.34

Номер характерной точки границы	Координаты, м	
	Х	У
521	517362.31	2214259.80
522	517356.95	2214254.36
523	517344.55	2214241.79
524	517343.48	2214240.70
525	517343.10	2214240.21
526	517329.15	2214222.35
527	517327.08	2214213.54
528	517326.58	2214207.66
529	517326.17	2214202.76
530	517326.05	2214201.32
531	517333.00	2214177.17
532	517343.07	2214142.49
533	517321.34	2214119.85
534	517304.96	2214102.78
535	517279.48	2214076.23
536	517242.13	2214037.32
537	517218.49	2214012.70
538	517193.18	2214039.50
539	517184.35	2214047.03
540	517181.72	2214049.27
541	517174.84	2214052.18
542	517169.48	2214054.45
543	517158.97	2214056.73
544	517157.29	2214056.79
545	517151.38	2214057.03
546	517148.99	2214057.12
547	517147.14	2214057.19
548	517136.75	2214054.05
549	517114.23	2214047.24
550	517114.68	2214042.59
551	517114.76	2214041.73
552	517117.81	2214033.11
553	517120.43	2214025.71
554	517123.89	2214026.52
555	517124.10	2214026.57
556	517142.52	2214029.26
557	517155.03	2214027.34
558	517156.42	2214026.71
559	517162.83	2214023.80
560	517163.63	2214023.44
561	517177.77	2214011.42
562	517183.72	2214005.17
563	517186.87	2214001.86
564	517191.20	2213997.31
565	517187.84	2213988.95
566	517189.20	2213982.18
567	517167.74	2213959.82

Номер характерной точки границы	Координаты, м	
	Х	У
568	517149.91	2213952.20
569	517117.32	2213918.05
570	517084.74	2213884.66
571	517057.50	2213858.33
572	517051.00	2213852.14
573	517027.12	2213829.40
574	517019.91	2213822.11
575	517007.12	2213807.98
576	516939.38	2213734.85
577	516879.90	2213667.86
578	516854.90	2213616.50
579	516851.31	2213609.17
580	516830.51	2213566.75
581	516825.85	2213554.26
582	516825.17	2213551.36
583	516806.91	2213473.36
584	516802.78	2213431.76
585	516797.86	2213386.46
586	516802.37	2213354.22
587	516801.98	2213326.03
588	516802.26	2213311.61
589	516803.12	2213295.86
590	516789.31	2213207.87
591	516784.93	2213179.96
592	516781.62	2213158.89
593	516777.79	2213150.46
594	516775.10	2213129.70
595	516776.28	2213124.91
596	516775.01	2213116.83
597	516775.01	2213116.81
598	516774.71	2213114.91
599	516772.01	2213097.72
600	516772.01	2213097.71
601	516767.05	2213066.13
602	516719.04	2213047.96
603	516717.69	2213036.40
604	516717.68	2213036.39
605	516717.59	2213035.61
606	516711.33	2212982.19
607	516705.64	2212942.42
608	516705.47	2212939.99
609	516707.20	2212922.36
610	516722.07	2212920.42
611	516725.54	2212920.24
612	516725.55	2212920.23
613	516739.11	2212919.51
614	516736.59	2212907.85

Номер характерной точки границы	Координаты, м	
	Х	У
615	516732.02	2212903.72
616	516731.92	2212903.10
617	516731.92	2212903.09
618	516727.61	2212876.07
619	516733.15	2212875.20
620	516733.14	2212874.99
621	516733.13	2212874.98
622	516729.15	2212839.19
623	516720.72	2212804.16
624	516724.20	2212794.62
625	516722.77	2212781.70
626	516714.70	2212709.06
627	516689.50	2212502.65
628	516681.69	2212403.47
629	516677.10	2212345.06
630	516677.09	2212344.91
631	516676.41	2212324.05
632	516675.52	2212296.65
633	516674.84	2212275.51
634	516674.82	2212274.84
635	516673.37	2212222.25
636	516671.79	2212164.75
637	516670.95	2212042.60
638	516671.81	2211934.79
639	516671.81	2211934.71
640	516672.04	2211906.71
641	516672.15	2211893.05
642	516673.66	2211855.43
643	516673.83	2211851.39
644	516674.62	2211831.59
645	516674.78	2211827.45
646	516676.72	2211778.97
647	516681.71	2211779.18
648	516681.72	2211779.19
649	516699.63	2211779.94
650	516753.62	2211782.07
1	516756.63	2211782.20
651	519721.06	2215660.95
652	519723.10	2215690.11
653	519719.12	2215690.40
654	519717.08	2215661.26
651	519721.06	2215660.95
655	519754.10	2215658.73
656	519754.55	2215665.27
657	519756.12	2215687.86

Номер характерной точки границы	Координаты, м	
	Х	У
658	519752.12	2215688.15
659	519750.35	2215662.36
660	519750.11	2215659.01
655	519754.10	2215658.73
661	519787.13	2215656.45
662	519789.14	2215685.58
663	519785.15	2215685.84
664	519783.14	2215656.72
661	519787.13	2215656.45
665	520830.55	2215335.69
666	520804.67	2215427.53
667	520811.28	2215430.73
668	520807.48	2215446.77
669	520801.91	2215446.70
670	520794.73	2215483.23
671	520798.21	2215486.99
672	520820.45	2215495.76
673	520813.90	2215516.49
674	520789.25	2215511.11
675	520787.55	2215519.77
676	520786.43	2215539.72
677	520780.41	2215558.81
678	520768.53	2215577.34
679	520761.80	2215596.54
680	520768.54	2215598.39
681	520764.58	2215613.04
682	520758.08	2215611.90
683	520748.54	2215670.56
684	520765.35	2215712.17
685	520778.62	2215756.42
686	520773.60	2215772.81
687	520745.58	2215864.22
688	520710.74	2215883.30
689	520684.82	2215907.60
690	520680.03	2215914.31
691	520662.14	2215977.82
692	520633.31	2216080.20
693	520626.52	2216104.26
694	520594.77	2216217.01
695	520575.94	2216296.13
696	520504.03	2216279.09
697	520523.24	2216198.03
698	520562.97	2216056.96
699	520568.63	2216031.39
700	520582.70	2215963.51

Номер характерной точки границы	Координаты, м	
	Х	У
701	520584.68	2215937.80
702	520578.33	2215926.66
703	520577.58	2215922.63
704	520566.13	2215898.14
705	520557.75	2215891.90
706	520553.27	2215881.40
707	520553.52	2215878.41
708	520557.40	2215878.26
709	520537.05	2215832.26
710	520518.34	2215809.67
711	520500.50	2215798.33
712	520484.01	2215793.90
713	520478.53	2215792.21
714	520471.13	2215789.93
715	520467.02	2215788.66
716	520437.28	2215780.33
717	520427.11	2215777.66
718	520426.04	2215781.57
719	520422.77	2215780.68
720	520421.87	2215783.91
721	520415.22	2215782.07
722	520414.22	2215779.48
723	520413.76	2215778.25
724	520413.75	2215778.24
725	520412.01	2215773.70
726	520410.25	2215767.55
727	520411.07	2215764.05
728	520412.90	2215756.24
729	520416.07	2215742.75
730	520411.05	2215741.52
731	520288.09	2215720.56
732	520287.55	2215722.55
733	520284.39	2215734.16
734	520283.16	2215738.66
735	520282.88	2215739.69
736	520265.29	2215735.54
737	520264.82	2215737.20
738	520259.70	2215735.92
739	520258.68	2215738.70
740	520258.67	2215738.70
741	520253.03	2215754.12
742	520249.36	2215752.78
743	520249.36	2215752.77
744	520246.16	2215751.61
745	520243.40	2215750.59
746	520243.39	2215750.59
747	520240.17	2215749.41

Номер характерной точки границы	Координаты, м	
	Х	У
748	520234.48	2215747.32
749	520232.73	2215752.22
750	520230.99	2215757.10
751	520227.26	2215767.55
752	520227.11	2215767.51
753	520216.32	2215764.51
754	520216.36	2215764.34
755	520219.18	2215753.68
756	520220.44	2215750.00
757	520220.99	2215749.12
758	520220.20	2215745.28
759	520222.85	2215739.47
760	520224.17	2215736.57
761	520225.73	2215732.25
762	520226.21	2215730.92
763	520226.70	2215729.56
764	520232.39	2215731.80
765	520232.83	2215731.87
766	520233.36	2215731.94
767	520237.07	2215722.14
768	520238.60	2215717.67
769	520240.25	2215712.84
770	520229.37	2215710.94
771	520217.37	2215708.85
772	520211.06	2215707.75
773	520198.00	2215705.47
774	520196.84	2215705.27
775	520196.11	2215708.89
776	520195.09	2215708.74
777	520183.76	2215707.07
778	520182.30	2215706.79
779	520175.55	2215705.47
780	520161.73	2215703.00
781	520160.01	2215702.69
782	520156.42	2215701.94
783	520155.86	2215704.71
784	520155.45	2215706.73
785	520153.69	2215715.35
786	520153.30	2215717.29
787	520139.87	2215714.80
788	520133.59	2215713.64
789	520133.30	2215713.58
790	520127.44	2215712.50
791	520126.52	2215712.33
792	520126.70	2215711.90
793	520130.25	2215706.56
794	520124.99	2215703.82

Номер характерной точки границы	Координаты, м	
	Х	У
795	520100.90	2215692.88
796	520100.45	2215692.69
797	520087.57	2215692.27
798	520087.56	2215692.27
799	520085.53	2215692.21
800	520066.19	2215701.59
801	520052.76	2215700.29
802	520039.32	2215698.98
803	520027.11	2215698.57
804	520014.89	2215698.15
805	519994.25	2215698.73
806	519991.56	2215698.80
807	519991.55	2215698.80
808	519973.61	2215699.31
809	519971.60	2215699.43
810	519963.03	2215731.97
811	519949.97	2215729.89
812	519947.26	2215729.52
813	519944.70	2215728.98
814	519942.96	2215728.99
815	519937.79	2215752.62
816	519933.41	2215773.04
817	519930.60	2215773.74
818	519921.59	2215771.86
819	519922.11	2215769.86
820	519922.20	2215769.51
821	519920.34	2215769.07
822	519920.02	2215770.61
823	519915.71	2215769.75
824	519916.11	2215767.80
825	519914.34	2215767.45
826	519912.25	2215767.27
827	519911.74	2215769.07
828	519904.62	2215767.28
829	519905.13	2215765.27
830	519895.05	2215763.14
831	519894.37	2215765.91
832	519872.67	2215761.22
833	519872.75	2215760.80
834	519871.01	2215759.48
835	519870.08	2215760.06
836	519868.45	2215762.65
837	519866.14	2215775.99
838	519857.79	2215778.47
839	519860.76	2215765.69
840	519835.65	2215760.77
841	519840.83	2215718.57

Номер характерной точки границы	Координаты, м	
	Х	У
842	519841.47	2215713.39
843	519842.68	2215708.19
844	519818.60	2215709.86
845	519816.57	2215705.49
846	519814.86	2215704.88
847	519811.77	2215705.11
848	519811.76	2215705.11
849	519804.86	2215705.65
850	519791.93	2215705.34
851	519770.68	2215707.96
852	519751.90	2215706.88
853	519748.33	2215704.58
854	519747.13	2215703.80
855	519746.78	2215700.63
856	519747.44	2215697.56
857	519753.06	2215696.68
858	519762.17	2215694.50
859	519772.21	2215693.21
860	519776.48	2215693.03
861	519782.84	2215692.93
862	519786.43	2215693.23
863	519792.73	2215693.67
864	519794.95	2215693.41
865	519794.97	2215693.41
866	519801.62	2215692.57
867	519804.75	2215692.48
868	519809.03	2215692.02
869	519813.08	2215691.07
870	519812.17	2215690.07
871	519810.93	2215687.23
872	519809.84	2215684.51
873	519808.01	2215680.09
874	519806.39	2215676.11
875	519804.99	2215672.65
876	519804.12	2215670.71
877	519803.09	2215668.72
878	519801.41	2215665.76
879	519800.01	2215663.56
880	519797.01	2215658.97
881	519790.60	2215648.95
882	519787.52	2215644.14
883	519786.30	2215642.09
884	519785.77	2215640.50
885	519785.59	2215639.29
886	519785.53	2215638.32
887	519785.61	2215637.17
888	519785.88	2215635.84

Номер характерной точки границы	Координаты, м	
	Х	У
889	519786.31	2215634.74
890	519786.59	2215634.19
891	519786.75	2215633.88
892	519788.21	2215631.47
893	519790.91	2215627.82
894	519799.79	2215617.15
895	519808.34	2215612.09
896	519856.54	2215607.80
897	519867.22	2215627.30
898	519934.94	2215622.62
899	519942.12	2215614.33
900	519954.24	2215610.71
901	519975.70	2215616.09
902	519984.27	2215619.61
903	520009.60	2215626.03
904	520040.05	2215626.90
905	520055.24	2215627.99
906	520070.40	2215629.51
907	520081.01	2215633.35
908	520084.77	2215634.71
909	520095.06	2215638.43
910	520124.62	2215643.40
911	520132.97	2215644.81
912	520134.49	2215645.05
913	520142.58	2215646.43
914	520152.70	2215648.15
915	520156.31	2215648.76
916	520160.68	2215651.08
917	520163.04	2215646.63
918	520163.40	2215645.95
919	520165.29	2215642.37
920	520165.85	2215641.30
921	520171.09	2215631.40
922	520170.76	2215631.10
923	520171.43	2215629.82
924	520172.07	2215628.61
925	520186.33	2215633.63
926	520186.34	2215633.64
927	520192.85	2215635.92
928	520187.82	2215650.24
929	520186.74	2215653.30
930	520194.27	2215656.61
931	520202.68	2215658.05
932	520214.97	2215661.46
933	520219.58	2215662.28
934	520220.38	2215661.91
935	520224.99	2215662.28

Номер характерной точки границы	Координаты, м	
	Х	У
936	520225.41	2215662.28
937	520231.00	2215647.02
938	520233.86	2215639.25
939	520241.16	2215642.98
940	520251.05	2215648.02
941	520250.28	2215650.16
942	520266.37	2215657.87
943	520266.28	2215658.13
944	520275.14	2215661.32
945	520281.26	2215663.54
946	520281.27	2215663.54
947	520281.37	2215663.06
948	520283.87	2215659.70
949	520285.74	2215658.43
950	520285.75	2215658.41
951	520286.07	2215656.36
952	520286.25	2215655.16
953	520287.81	2215655.40
954	520287.82	2215655.41
955	520290.76	2215655.84
956	520312.03	2215659.06
957	520308.76	2215676.36
958	520339.79	2215682.29
959	520401.93	2215691.79
960	520406.87	2215692.54
961	520409.36	2215692.65
962	520421.46	2215693.21
963	520422.14	2215693.24
964	520422.21	2215693.25
965	520430.17	2215694.31
966	520430.69	2215691.10
967	520431.73	2215684.78
968	520592.35	2215709.66
969	520592.42	2215709.26
970	520596.37	2215709.93
971	520612.75	2215703.51
972	520613.76	2215698.86
973	520635.35	2215685.42
974	520640.76	2215686.20
975	520650.27	2215682.48
976	520653.34	2215678.63
977	520656.23	2215673.22
978	520662.77	2215649.34
979	520664.80	2215642.56
980	520678.36	2215592.57
981	520685.40	2215563.17
982	520694.17	2215534.20

Номер характерной точки границы	Координаты, м	
	Х	У
983	520715.33	2215461.82
984	520723.49	2215421.59
985	520747.19	2215427.59
986	520751.33	2215419.79
987	520742.87	2215408.85
988	520745.24	2215406.49
989	520756.93	2215399.92
990	520759.58	2215399.73
991	520762.27	2215393.43
992	520780.46	2215329.07
993	520782.42	2215322.12
994	520820.00	2215332.72
665	520830.55	2215335.69
995	517070.86	2213751.66
996	517070.86	2213752.66
997	517069.86	2213752.66
998	517069.86	2213751.66
995	517070.86	2213751.66
999	517080.19	2213762.05
1000	517080.19	2213763.05
1001	517079.19	2213763.05
1002	517079.19	2213762.05
999	517080.19	2213762.05
1003	517005.37	2213812.01
1004	517005.37	2213813.01
1005	517004.37	2213813.01
1006	517004.37	2213812.01
1003	517005.37	2213812.01
1007	517020.59	2213822.80
1008	517022.80	2213825.30
1009	517018.48	2213829.04
1010	517014.24	2213824.15
1011	517018.44	2213820.49
574	517019.91	2213822.11
1007	517020.59	2213822.80
1012	516631.38	2213525.08
1013	516628.99	2213534.69
1014	516618.91	2213532.18
1015	516621.29	2213522.57
1012	516631.38	2213525.08
1016	516622.98	2213443.98

Номер характерной точки границы	Координаты, м	
	Х	У
1017	516622.98	2213444.98
1018	516621.98	2213444.98
1019	516621.98	2213443.98
1016	516622.98	2213443.98
1020	516650.28	2213414.82
1021	516650.28	2213415.82
1022	516649.28	2213415.82
1023	516649.28	2213414.82
1020	516650.28	2213414.82
1024	516625.89	2213557.82
1025	516625.89	2213558.82
1026	516624.89	2213558.82
1027	516624.89	2213557.82
1024	516625.89	2213557.82
1028	516639.92	2213501.05
1029	516639.92	2213502.05
1030	516638.92	2213502.05
1031	516638.92	2213501.05
1028	516639.92	2213501.05
1032	516643.67	2213485.94
1033	516643.67	2213486.94
1034	516642.67	2213486.94
1035	516642.67	2213485.94
1032	516643.67	2213485.94
1036	516647.25	2213471.55
1037	516647.25	2213472.55
1038	516646.25	2213472.55
1039	516646.25	2213471.55
1036	516647.25	2213471.55
1040	516658.89	2213424.98
1041	516658.89	2213425.98
1042	516657.89	2213425.98
1043	516657.89	2213424.98
1040	516658.89	2213424.98
1044	516621.94	2213488.68
1045	516621.94	2213489.68
1046	516620.94	2213489.68
1047	516620.94	2213488.68
1044	516621.94	2213488.68

Номер характерной точки границы	Координаты, м	
	X	Y
1048	516627.08	2213469.83
1049	516627.08	2213470.83
1050	516626.08	2213470.83
1051	516626.08	2213469.83
1048	516627.08	2213469.83
1052	516633.39	2213457.69
1053	516633.39	2213458.69
1054	516632.39	2213458.69
1055	516632.39	2213457.69
1052	516633.39	2213457.69
1056	516630.52	2213454.41
1057	516630.52	2213455.41
1058	516629.52	2213455.41
1059	516629.52	2213454.41
1056	516630.52	2213454.41
1060	516617.49	2213541.27
1061	516617.10	2213542.19
1062	516616.18	2213541.80
1063	516616.57	2213540.88
1060	516617.49	2213541.27
1064	516604.90	2213571.16
1065	516604.51	2213572.08
1066	516603.59	2213571.69
1067	516603.98	2213570.77
1064	516604.90	2213571.16
1068	516592.76	2213600.04
1069	516592.37	2213600.96
1070	516591.45	2213600.57
1071	516591.84	2213599.65
1068	516592.76	2213600.04
1072	516581.66	2213626.41
1073	516581.27	2213627.33
1074	516580.35	2213626.94
1075	516580.74	2213626.02
1072	516581.66	2213626.41
1076	516723.49	2213692.82
1077	516723.49	2213693.82
1078	516722.49	2213693.82
1079	516722.49	2213692.82
1076	516723.49	2213692.82

Номер характерной точки границы	Координаты, м	
	X	Y
1080	516840.19	2213742.69
1081	516840.19	2213743.69
1082	516839.19	2213743.69
1083	516839.19	2213742.69
1080	516840.19	2213742.69
1084	516821.51	2213795.22
1085	516821.51	2213796.22
1086	516820.51	2213796.22
1087	516820.51	2213795.22
1084	516821.51	2213795.22
1088	516827.11	2213768.56
1089	516827.11	2213769.56
1090	516826.11	2213769.56
1091	516826.11	2213768.56
1088	516827.11	2213768.56
1092	516824.28	2213765.97
1093	516824.28	2213766.97
1094	516823.28	2213766.97
1095	516823.28	2213765.97
1092	516824.28	2213765.97
1096	516780.26	2213719.22
1097	516780.26	2213720.22
1098	516779.26	2213720.22
1099	516779.26	2213719.22
1096	516780.26	2213719.22
1100	516780.61	2213714.67
1101	516780.61	2213715.67
1102	516779.61	2213715.67
1103	516779.61	2213714.67
1100	516780.61	2213714.67
1104	516955.49	2213891.26
1105	516955.49	2213892.26
1106	516954.49	2213892.26
1107	516954.49	2213891.26
1104	516955.49	2213891.26
1108	516969.87	2213908.47
1109	516969.87	2213909.47
1110	516968.87	2213909.47
1111	516968.87	2213908.47

Номер характерной точки границы	Координаты, м	
	X	Y
1108	516969.87	2213908.47
1112	517070.14	2213987.74
1113	517070.14	2213988.74
1114	517069.14	2213988.74
1115	517069.14	2213987.74
1112	517070.14	2213987.74
1116	517058.58	2214054.75
1117	517058.58	2214055.75
1118	517057.58	2214055.75
1119	517057.58	2214054.75
1116	517058.58	2214054.75
1120	517063.33	2214059.16
1121	517063.19	2214060.15
1122	517062.20	2214060.01
1123	517062.34	2214059.02
1120	517063.33	2214059.16
1124	517051.25	2214023.68
1125	517051.25	2214024.68
1126	517050.25	2214024.68
1127	517050.25	2214023.68
1124	517051.25	2214023.68
1128	517051.43	2214080.23
1129	517051.43	2214081.23
1130	517050.43	2214081.23
1131	517050.43	2214080.23
1128	517051.43	2214080.23
1132	517058.58	2214032.98
1133	517058.58	2214033.98
1134	517057.58	2214033.98
1135	517057.58	2214032.98
1132	517058.58	2214032.98
1136	517067.58	2214010.33
1137	517067.58	2214011.33

Номер характерной точки границы	Координаты, м	
	X	Y
1138	517066.58	2214011.33
1139	517066.58	2214010.33
1136	517067.58	2214010.33
1140	517071.71	2213963.02
1141	517071.71	2213964.02
1142	517070.71	2213964.02
1143	517070.71	2213963.02
1140	517071.71	2213963.02
1144	517077.19	2214020.21
1145	517077.19	2214021.21
1146	517076.40	2214021.21
1147	517076.19	2214021.15
1148	517076.19	2214020.21
1144	517077.19	2214020.21
1149	517127.65	2214168.90
1150	517127.65	2214169.90
1151	517126.65	2214169.90
1152	517126.65	2214168.90
1149	517127.65	2214168.90
1153	517123.05	2214155.19
1154	517123.05	2214156.19
1155	517122.05	2214156.19
1156	517122.05	2214155.19
1153	517123.05	2214155.19
1157	517463.08	2214032.48
1158	517460.22	2214048.50
1159	517444.23	2214045.65
1160	517447.05	2214029.62
1157	517463.08	2214032.48
1161	517402.15	2214374.09
1162	517399.29	2214390.11
1163	517383.30	2214387.26
1164	517386.12	2214371.24
1161	517402.15	2214374.09