



**Министерство  
градостроительной деятельности и развития агломераций  
Нижегородской области**

Включен в Реестр  
нормативных актов органов  
исполнительной власти  
Нижегородской области

24 МАР 2025

14838-330-004-01-03/33

**П Р И К А З**

12.03.2025

№ 07-01-03/33

г. Нижний Новгород

**Об утверждении изменений в Правила  
землепользования и застройки Кстовского  
муниципального округа Нижегородской  
области применительно к населенным  
пунктам, входящим в состав  
административно-территориального  
образования Афонинский сельсовет,  
входящего в состав Кстовского  
муниципального округа Нижегородской  
области, и территории Кстовского  
муниципального округа Нижегородской  
области за границами этих населенных  
пунктов, утвержденные приказом  
министерства градостроительной  
деятельности и развития агломераций  
Нижегородской области  
от 29 декабря 2022 г. № 07-01-03/154**

В соответствии со статьями 8<sup>2</sup>, 32, 33 Градостроительного кодекса Российской Федерации, статьей 2<sup>1</sup> Закона Нижегородской области от 23 декабря 2014 г. № 197-3 «О перераспределении отдельных полномочий между органами местного самоуправления муниципальных образований Нижегородской области и органами государственной власти Нижегородской области», пунктом 3.1.10 Положения о министерстве градостроительной деятельности и развития агломераций Нижегородской области, утвержденного постановлением Правительства Нижегородской области от 16 апреля 2020 г. № 308, приказом министерства градостроительной деятельности и развития агломераций Нижегородской области от 28 июня 2024 г. № 07-01-02/17 «О подготовке проектов о внесении изменений в Правила землепользования и

застройки административно-территориальных образований Кстовского муниципального округа Нижегородской области», протоколом заседания комиссии по подготовке проектов правил землепользования и застройки Нижегородской области и иным вопросам землепользования и застройки Нижегородской области от 20 декабря 2024 г. № 140

п р и к а з ы в а ю:

1. Утвердить прилагаемые изменения в Правила землепользования и застройки Кстовского муниципального округа Нижегородской области применительно к населенным пунктам, входящим в состав административно-территориального образования Афонинский сельсовет, входящего в состав Кстовского муниципального округа Нижегородской области, и территории Кстовского муниципального округа Нижегородской области за границами этих населенных пунктов, утвержденные приказом Министерства градостроительной деятельности и развития агломераций Нижегородской области от 29 декабря 2022 г. № 07-01-03/154 (далее – Правила землепользования и застройки), предусматривающие изменение на Карте градостроительного зонирования с отображением границ территориальных зон Кстовского муниципального округа Нижегородской области применительно к населенным пунктам, входящим в состав административно-территориального образования Афонинский сельсовет, входящего в состав Кстовского муниципального округа Нижегородской области, и территории Кстовского муниципального округа Нижегородской области за границами этих населенных пунктов статьи 11 части II «Карта градостроительного зонирования» (частично) зоны СХН (зона сельскохозяйственного использования в границах населенных пунктов) на зону Ж-1 (зона застройки индивидуальными жилыми домами) для земельного участка с кадастровым номером 52:26:0010028:992 по ул. Мира в д. Анкудиновка Кстовского муниципального округа Нижегородской области.

2. Министерству градостроительной деятельности и развития агломераций Нижегородской области:

2.1. Направить настоящий приказ главе местного самоуправления Кстовского муниципального округа Нижегородской области в течении семи дней с даты принятия настоящего приказа.

2.2. Направить в филиал публично-правовой компании «Роскадастр» по Нижегородской области в электронной форме сведения о границах территориальных зон, содержащие графическое описание местоположения границ территориальных зон и перечень координат этих границ в системе координат, используемой для ведения Единого государственного реестра недвижимости, в течении пяти рабочих дней с даты принятия настоящего приказа.

2.3. Разместить настоящий приказ на официальном сайте министерства градостроительной деятельности и развития агломераций Нижегородской области в информационно-телекоммуникационной сети «Интернет».

2.4. Обеспечить размещение изменений в Правила землепользования и застройки, утвержденных настоящим приказом, в Федеральной государственной информационной системе территориального планирования в соответствии с требованиями статьи 57<sup>1</sup> Градостроительного кодекса Российской Федерации.

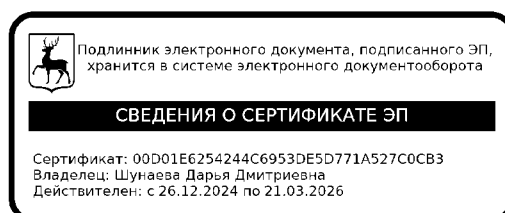
3. Рекомендовать главе местного самоуправления Кстовского муниципального округа Нижегородской области:

3.1. Обеспечить опубликование изменений в Правила землепользования и застройки, утвержденных настоящим приказом, в порядке, установленном для официального опубликования муниципальных правовых актов, иной официальной информации.

3.2. Обеспечить размещение изменений в Правила землепользования и застройки, утвержденных настоящим приказом, на официальном сайте администрации Кстовского муниципального округа Нижегородской области в информационно-телекоммуникационной сети «Интернет».

4. Настоящий приказ вступает в силу после его официального опубликования.

И.о. министра



Д.Д. Шунаева

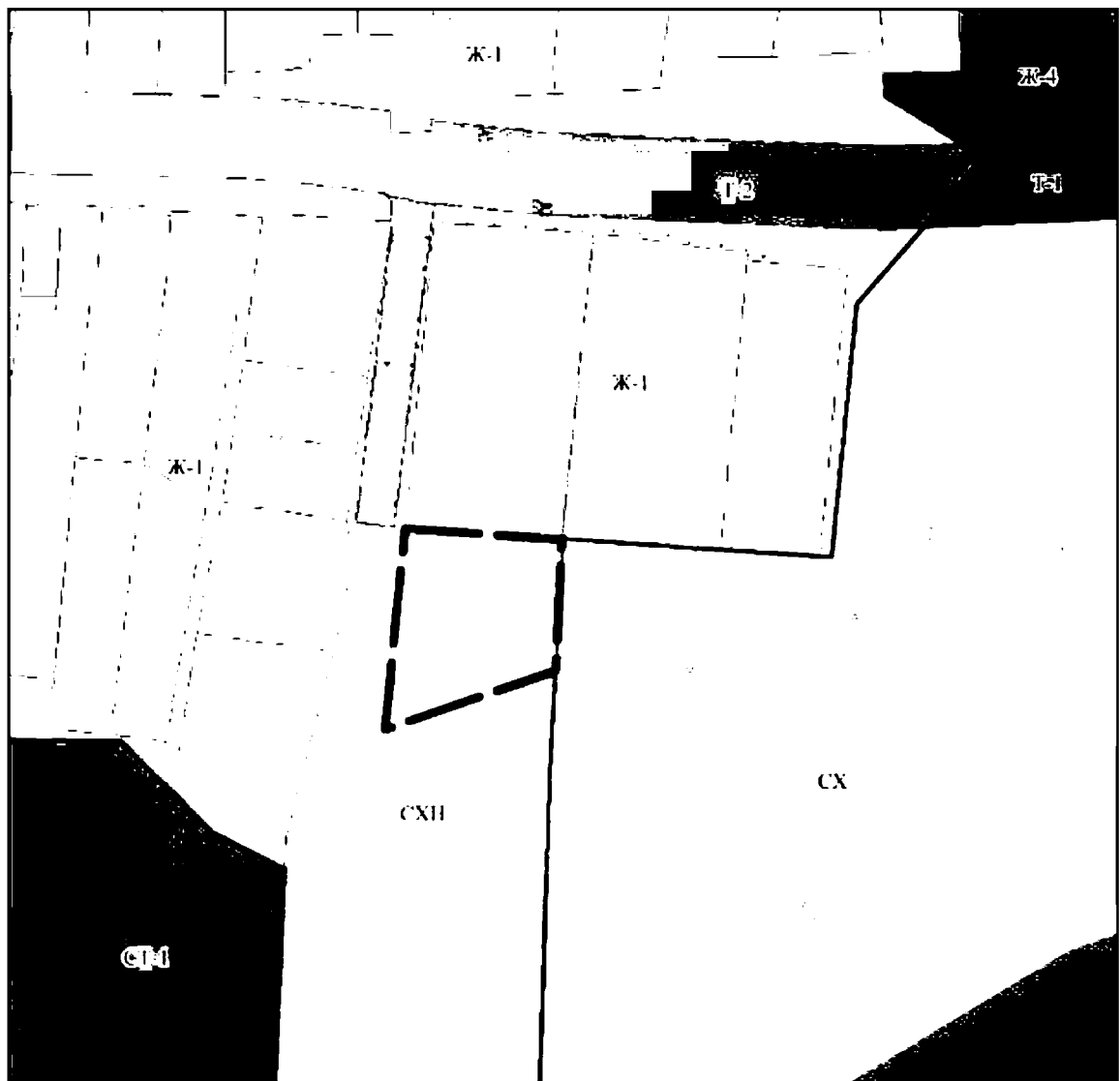
УТВЕРЖДЕНЫ  
приказом министерства  
градостроительной деятельности  
и развития агломераций  
Нижегородской области  
от 12.03.2025 № 07-01-03/33

### ИЗМЕНЕНИЯ


**в Правила землепользования и застройки Кстовского муниципального округа Нижегородской области применительно к населенным пунктам, входящим в состав административно-территориального образования Афонинский сельсовет, входящего в состав Кстовского муниципального округа Нижегородской области, и территории Кстовского муниципального округа Нижегородской области за границами этих населенных пунктов, утвержденные приказом Министерства градостроительной деятельности развития агломераций Нижегородской области от 29 декабря 2022 г. № 07-01-03/154**

На Карте градостроительного зонирования с отображением границ территориальных зон Кстовского муниципального округа Нижегородской области применительно к населенным пунктам, входящим в состав административно-территориального образования Афонинский сельсовет, входящего в состав Кстовского муниципального округа Нижегородской области, и территории Кстовского муниципального округа Нижегородской области за границами этих населенных пунктов статьи 11 части II «Карта градостроительного зонирования» изменить (частично) зону СХН (зона сельскохозяйственного использования в границах населенных пунктов) на зону Ж-1 (зона застройки индивидуальными жилыми домами) для земельного участка с кадастровым номером 52:26:0010028:992 по ул. Мира в д. Анкудиновка Кстовского муниципального округа Нижегородской области, в следующих границах:

«



# УСЛОВНЫЕ ОБОЗНАЧЕНИЯ:



Ж-1 - зона застройки индивидуальными жилыми домами

».