




**Министерство
градостроительной деятельности и развития агломераций
Нижегородской области**



П Р И К А З

18.02.2025

№ 07-02-03/15

г. Нижний Новгород

**Об утверждении документации по внесению
изменений в проект межевания территории в
границах улиц Полесская, Дубравная,
Озерная 7-я линия, Минеральная,
Ужгородская в Сормовском районе города
Нижнего Новгорода**

В соответствии со статьями 8², 41, 41¹, 43, 46 Градостроительного кодекса Российской Федерации, пунктом 3 статьи 2¹ Закона Нижегородской области от 23 декабря 2014 г. № 197-З «О перераспределении отдельных полномочий между органами местного самоуправления муниципальных образований Нижегородской области и органами государственной власти Нижегородской области», пунктом 3.1.10 Положения о министерстве градостроительной деятельности и развития агломераций Нижегородской области, утвержденного постановлением Правительства Нижегородской области от 16 апреля 2020 г. № 308, на основании приказа министерства градостроительной деятельности и развития агломераций Нижегородской области от 10 июля 2024 г. № 07-02-02/100 «О подготовке документации по внесению изменений в проект межевания территории в границах улиц Полесская, Дубравная, Озерная 7-я линия, Минеральная, Ужгородская в Сормовском районе города Нижнего Новгорода», с учетом протокола общественных обсуждений от 28 января 2025 г. и заключения о результатах общественных обсуждений от 28 января 2025 г.

п р и к а з ы в а ю:

1. Утвердить прилагаемую документацию по внесению изменений в проект межевания территории в границах улиц Полесская, Дубравная, Озерная 7-

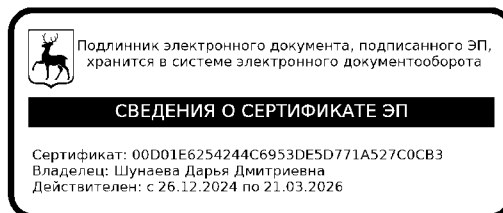
я линия, Минеральная, Ужгородская в Сормовском районе города Нижнего Новгорода, утвержденный постановлением администрации города Нижнего Новгорода от 12 августа 2010 г. № 4537.

2. Направить документацию по внесению изменений в проект межевания территории в границах улиц Полесская, Дубравная, Озерная 7-я линия, Минеральная, Ужгородская в Сормовском районе города Нижнего Новгорода главе города Нижнего Новгорода.

3. Разместить настоящий приказ на официальном сайте министерства градостроительной деятельности и развития агломераций Нижегородской области в информационно-телекоммуникационной сети «Интернет».

4. Настоящий приказ вступает в силу после дня его опубликования.

И.о.министра



Д.Д.Шунаева

УТВЕРЖДЕНА
приказом министерства градостроительной
деятельности и развития агломераций
Нижегородской области
от 18.02.2025 № 07-02-03/15

**Документация по внесению изменений в проект межевания
территории в границах улиц Полесская, Дубравная, Озерная 7-я линия,
Минеральная, Ужгородская в Сормовском районе города Нижнего
Новгорода**

Документация по внесению изменений в проект межевания территории в границах улиц Полесская, Дубравная, Озерная 7-я линия, Минеральная, Ужгородская в Сормовском районе города Нижнего Новгорода (далее - проект межевания территории) разработана в целях изменения местоположения границ земельного участка с кадастровым номером 52:18:0010342:12, расположенного по адресу: г. Нижний Новгород, Сормовский район, ул. Светлая, д. 15.

I. Перечень и сведения о площади образуемых земельных участков, в том числе возможные способы их образования. Вид разрешенного использования образуемых земельных участков.

Проектом межевания территории предусматривается образование следующего земельного участка:

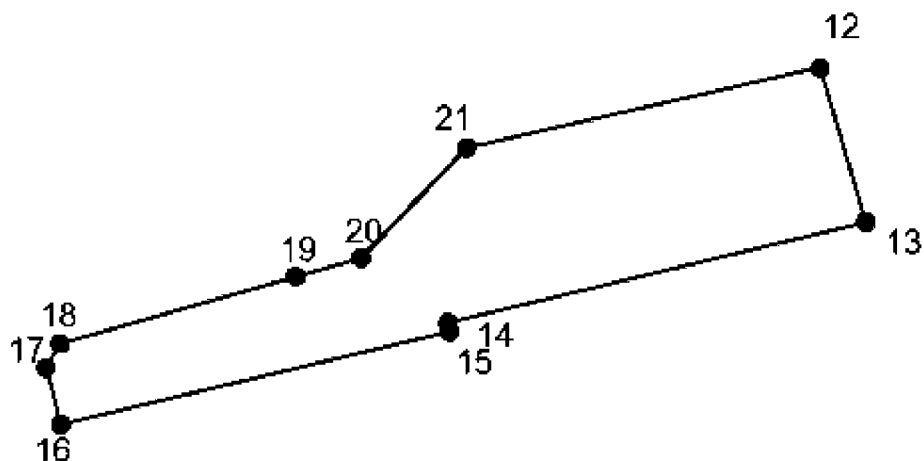
Условный номер образуемого земельного участка	Вид разрешенного использования образуемого земельного участка	Площадь образуемого земельного участка, кв. м.	Способ образования земельного участка
52:18:0010342:3У1	Для индивидуального жилищного строительства	772	Перераспределение земельного участка с кадастровым номером 52:18:0010342:12 и земель, государственная собственность на которые не разграничена

II. Перечень и сведения о площади образуемых земельных участков, которые будут отнесены к территориям общего пользования или имуществу общего пользования, в том числе в отношении которых предполагаются резервирование и (или) изъятие для государственных или муниципальных нужд.

Проектом межевания территории не предусмотрено образование земельных участков, которые будут отнесены к территориям общего пользования или

имуществу общего пользования, в том числе в отношении которых предполагаются резервирование и (или) изъятие для государственных или муниципальных нужд.

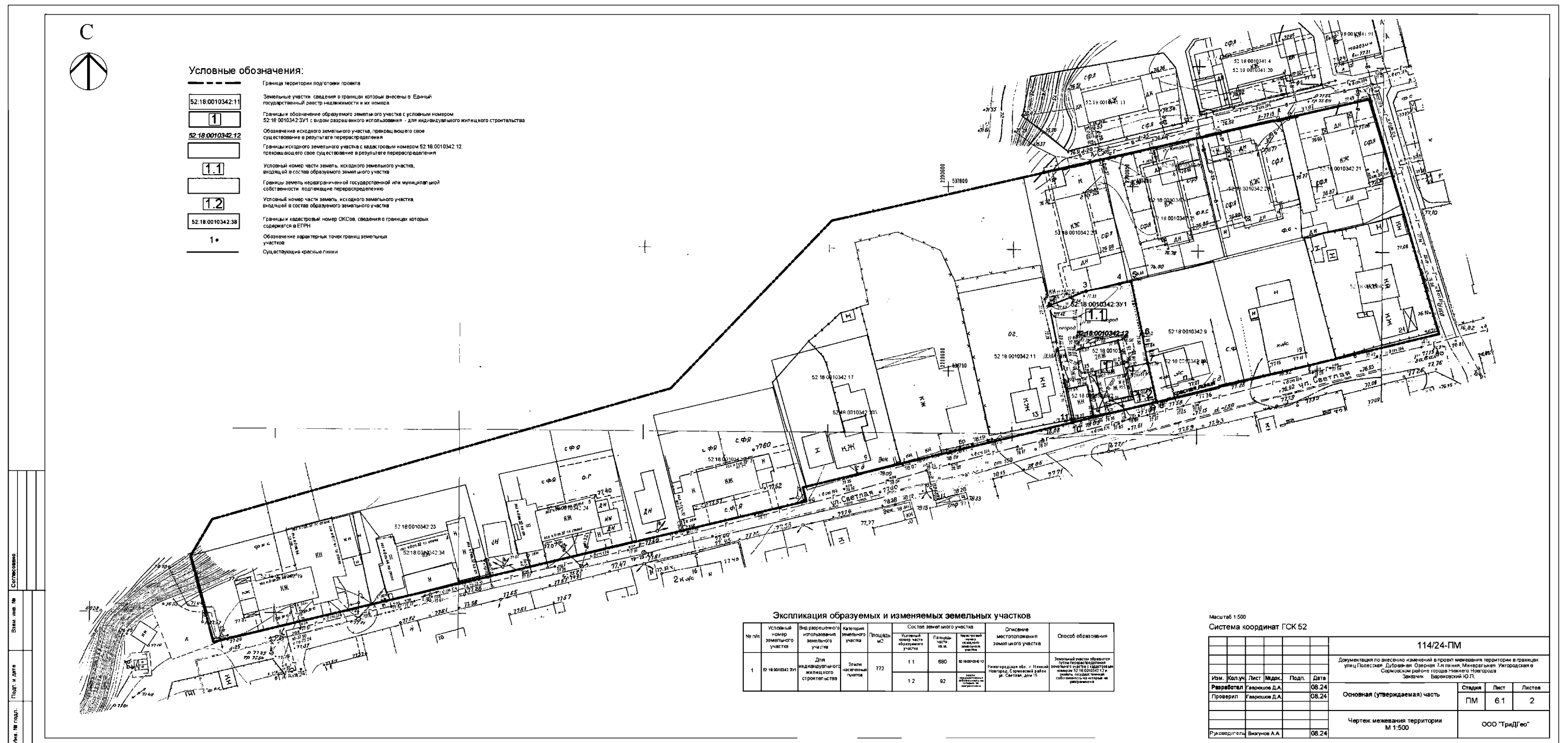
III. Сведения о границах территории, в отношении которой утвержден проект межевания, содержащие перечень координат характерных точек этих границ в системе координат.



Перечень координат характерных точек границ территории, в отношении которой утвержден проект межевания (система координат – МСК-52):

Обозначение характерных точек границ	Координаты, м	
	X	Y
12	537823,74	2200714,36
13	537760,03	2200733,11
14	537718,43	2200560,55
15	537714,70	2200561,48
16	537676,52	2200400,67
17	537699,84	2200394,46
18	537709,83	2200400,34
19	537737,60	2200497,70
20	537745,29	2200524,67
21	537790,79	2200568,43

IV. Чертеж межевания территории.



V. Чертеж межевания территории.

