



**Министерство
градостроительной деятельности и развития агломераций
Нижегородской области**

Включен в Реестр
нормативных актов органов
исполнительной власти
Нижегородской области

12 MAR 2025

24740-330-006-01-03/6

П Р И К А З

13.02.2025

№ 06-01-03/6

г. Нижний Новгород

**Об утверждении документации по
планировке территории, расположенной в
границах улиц Архангельская, Декабристов,
пер. Камчатский, Айвазовского, Путейская,
Кузбасская, Гороховецкая в Канавинском и
Ленинском районах города Нижнего
Новгорода**

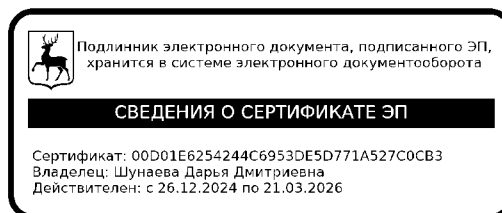
В соответствии со статьями 8², 41 – 43, 46 Градостроительного кодекса Российской Федерации, главой III Правил подготовки документации по планировке территории, подготовка которой осуществляется на основании решений уполномоченных федеральных органов исполнительной власти, исполнительных органов субъектов Российской Федерации и органов местного самоуправления, принятия решения об утверждении документации по планировке территории, внесения изменений в такую документацию, отмены такой документации или ее отдельных частей, признания отдельных частей такой документации не подлежащими применению, а также подготовки и утверждения проекта планировки территории в отношении территорий исторических поселений федерального и регионального значения, утвержденных постановлением Правительства Российской Федерации от 2 февраля 2024 г. № 112, пунктом 3 статьи 2¹ Закона Нижегородской области от 23 декабря 2014 г. № 197-3 «О перераспределении отдельных полномочий между органами местного самоуправления муниципальных образований Нижегородской области и органами государственной власти Нижегородской области», пунктом 3.1.10

Положения о министерстве градостроительной деятельности и развития агломераций Нижегородской области, утвержденного постановлением Правительства Нижегородской области от 16 апреля 2020 г. № 308, на основании приказа министерства градостроительной деятельности и развития агломераций Нижегородской области от 22 марта 2023 г. № 06-01-02/35 «О подготовке документации по планировке территории, расположенной в границах улиц Архангельская, Декабристов, пер. Камчатский, Айвазовского, Путейская, Кузбасская, Гороховецкая в Канавинском и Ленинском районах города Нижнего Новгорода» (с изменением от 6 марта 2024 г. № 06-01-02/17), с учетом протокола общественных обсуждений от 30 января 2025 г. и заключения о результатах общественных обсуждений от 30 января 2025 г.,

п р и к а з ы в а ю :

1. Утвердить прилагаемую документацию по планировке территории, расположенной в границах улиц Архангельская, Декабристов, пер. Камчатский, Айвазовского, Путейская, Кузбасская, Гороховецкая в Канавинском и Ленинском районах города Нижнего Новгорода (далее – документация по планировке территории).
2. Направить утвержденную документацию по планировке территории главе города Нижнего Новгорода.
3. Разместить настоящий приказ на официальном сайте министерства градостроительной деятельности и развития агломераций Нижегородской области в информационно-телекоммуникационной сети «Интернет».
4. Настоящий приказ вступает в силу после дня его опубликования.

И.о.министра



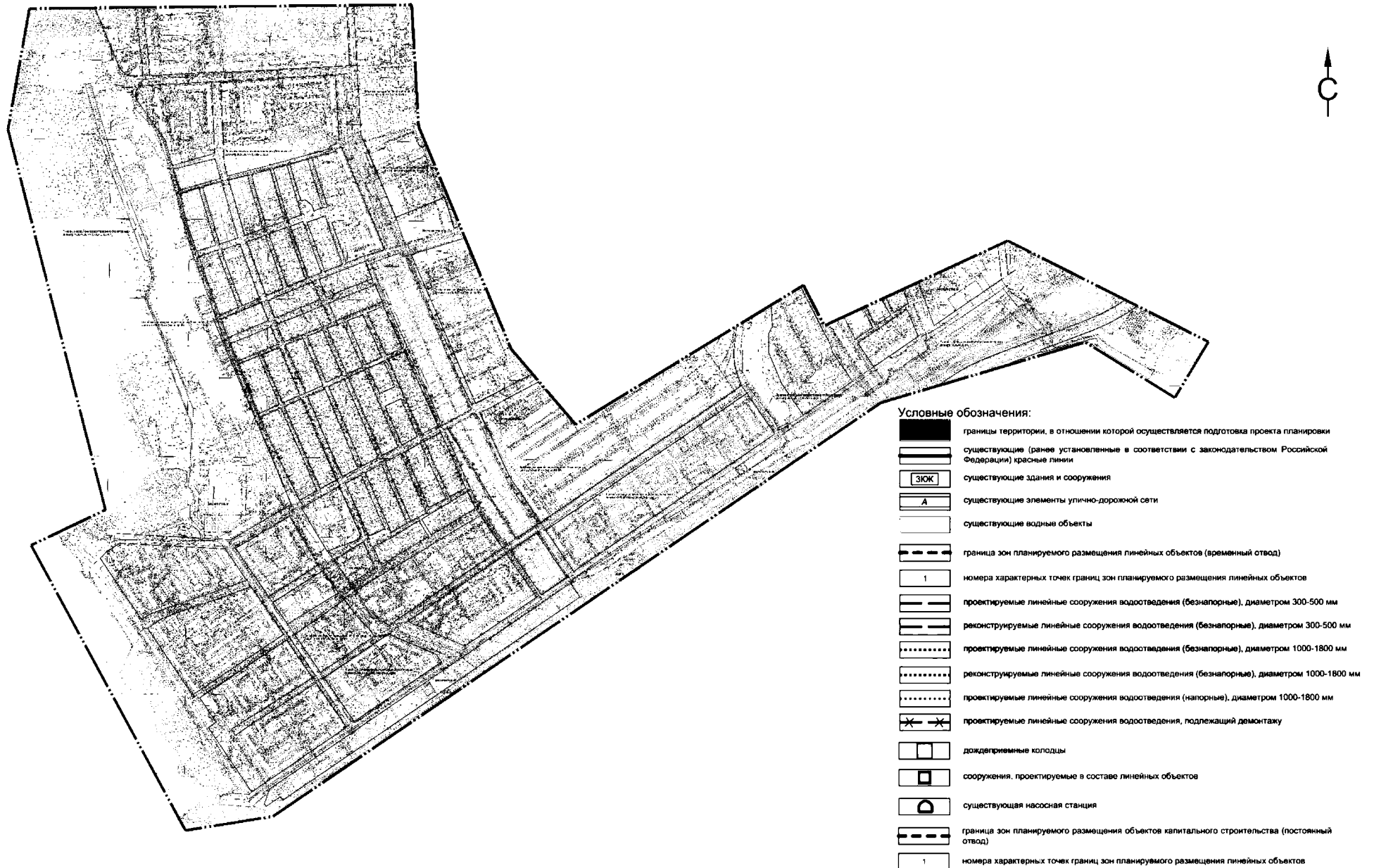
Д.Д.Шунаева

УТВЕРЖДЕНА
приказом министерства
градостроительной деятельности
и развития агломераций
Нижегородской области
от 13.02.2025 № 06-01-03/6

**Документация по планировке территории, расположенной в
границах улиц Архангельская, Декабристов, пер. Камчатский,
Айвазовского, Путейская, Кузбасская, Гороховецкая в Канавинском
и Ленинском районах города Нижнего Новгорода**

Проект планировки территории

I. Чертеж красных линий/ Чертеж границ зон планируемого размещения линейных объектов



II. Положение о размещении линейных объектов

Документация по планировке территории, расположенной в границах улиц Архангельская, Декабристов, пер. Камчатский, Айвазовского, Путейская, Кузбасская, Гороховецкая в Канавинском и Ленинском районах города Нижнего Новгорода, подготовлена в целях строительства и реконструкции объекта местного значения: «Инженерная защита от затопления и подтопления поселка Сортировочный в Канавинском районе г. Н. Новгорода».

Решения документации по планировке территории соответствуют актуализированной схеме водоснабжения и водоотведения города Нижнего Новгорода на перспективу до 2025 года, утвержденной постановлением администрации города Нижнего Новгорода от 28 июня 2023 г. № 4176.

В составе проекта планировки территории предусмотрено:

- размещение линейных сооружений водоотведения (напорные, безнапорные);
- размещение сооружений, проектируемых в составе линейных объектов (наземные насосные станции, очистная станция);
- размещение дождеприемных колодцев;
- реконструкция линейных сооружений водоотведения.

Основные характеристики планируемых для размещения
линейных объектов и объектов капитального строительства,
проектируемых в составе линейных объектов

Наименование показателя		Единица измерения	Значение
Линейные сооружения водоотведения (безнапорные)	Диаметр	мм	300-500
	Протяженность	км	7,5
Линейные сооружения водоотведения (безнапорные)	Диаметр	мм	1000-1800
	Протяженность	км	1,5
Линейные сооружения водоотведения (напорные)	Диаметр	мм	1000-1800
	Протяженность	км	1,5
Наземная насосная станция	Количество	шт	5
	Производительность	куб.м/ч	4503,6
	Этажность	кол-во этажей	1
Очистная станция	Количество	шт	1
	Производительность	куб.м/ч	3202
	Этажность	кол-во этажей	1
Дождеприемный колодец	Количество	шт	16
Реконструируемые линейные сооружения дождевой канализации	Протяженность	км	4,8

Параметры проектируемых объектов и объемы работ подлежат уточнению на стадии разработки проектной документации.

Назначение планируемых к размещению линейных объектов заключается в обеспечении развития инженерной инфраструктуры в целях инженерной защиты от затопления и подтопления поселка Сортировочный в Канавинском районе города Нижнего Новгорода.

Реконструкция существующих линейных сооружений водоотведения, расположенных по ул. Гороховецкой, от озера Сортировочное до выпуска в Сортировочный канал в районе дома 7А по ул. Гороховецкой, предусмотрена в целях исключения затопления окружающей застройки. Данный участок линейных сооружений работает по методу перелива из озера в канал при превышении уровня воды в озере.

Осуществление мероприятий по реконструкции существующих линейных сооружений водоотведения, расположенных в границах зоны планируемого размещения линейных объектов, необходимо в целях включения существующих фрагментов в единую систему дождевой канализации.

На стадии разработки проектно-сметной документации будут предусмотрены этапы строительства с целью организации транспортных потоков и доступа к жилой застройке.

Перечень инженерных коммуникаций (в том числе подлежащих переносу/переустройству в связи с размещением линейных объектов) и их технико-экономические показатели подлежат определению на последующей стадии разработки проектной документации.

В границах разработки документации по планировке территории установлены красные линии. Проектом планировки территории не предусмотрено изменение существующих красных линий.

Границы зоны планируемого размещения линейных объектов устанавливаются на территории Канавинского и Ленинского районов г. Нижнего Новгорода Нижегородской области.

*Перечень координат характерных точек границ зоны планируемого размещения
линейных объектов (временный отвод)
(система координат - ГСК 52)*

Номер характерной точки границы	Координаты	
	X, м	Y, м
Контур № 1		
1	526741,34	2206407,32
2	526717,75	2206430,03
3	526698,75	2206430,40
4	526676,58	2206430,83
5	526672,05	2206515,01
6	526678,25	2206525,55
7	526677,27	2206526,24
8	526686,07	2206538,79
9	526770,71	2206682,43
10	526776,40	2206679,00
11	526799,96	2206665,60
12	526802,50	2206664,06
13	526800,89	2206661,18
14	526805,95	2206658,26
15	526815,12	2206673,57
16	526823,59	2206687,72
17	526826,16	2206692,01
18	526843,21	2206685,46
19	526840,26	2206680,23
20	526862,33	2206671,21
21	526873,37	2206667,01
22	526889,42	2206661,41
23	526925,54	2206646,79
24	526938,99	2206641,02
25	526956,46	2206633,53
26	526987,97	2206620,14
27	527007,61	2206614,64
28	527018,75	2206610,21
29	527037,81	2206602,09
30	527044,82	2206599,13
31	527036,70	2206579,43
32	527059,38	2206589,81
33	527061,41	2206588,40
34	527084,91	2206580,92
35	527104,82	2206573,30
36	527110,68	2206571,03
37	527124,08	2206565,81
38	527135,23	2206560,91
39	527142,09	2206557,60
40	527142,48	2206558,06
41	527151,05	2206554,71
42	527160,66	2206549,56

Номер характерной точки границы	Координаты	
	X, м	Y, м
43	527177,38	2206543,49
44	527194,70	2206536,21
45	527207,62	2206532,06
46	527209,86	2206531,34
47	527211,01	2206530,83
48	527211,56	2206530,43
49	527216,84	2206528,34
50	527223,23	2206525,51
51	527227,95	2206523,58
52	527242,67	2206516,97
53	527256,27	2206512,12
54	527257,89	2206510,73
55	527265,88	2206507,29
56	527277,68	2206502,79
57	527290,27	2206497,15
58	527301,89	2206492,47
59	527314,29	2206488,33
60	527326,61	2206484,24
61	527331,61	2206482,42
62	527336,47	2206480,66
63	527351,19	2206475,71
64	527362,80	2206470,80
65	527364,97	2206469,87
66	527368,07	2206469,03
67	527368,53	2206468,84
68	527381,16	2206463,84
69	527382,15	2206463,35
70	527385,25	2206462,33
71	527391,65	2206460,25
72	527395,58	2206458,96
73	527401,89	2206456,25
74	527402,82	2206455,86
75	527415,34	2206451,57
76	527426,58	2206448,02
77	527437,44	2206444,03
78	527449,10	2206439,60
79	527461,01	2206435,08
80	527470,20	2206430,86
81	527471,04	2206431,25
82	527482,97	2206427,35
83	527483,35	2206428,38
84	527491,22	2206424,82
85	527494,07	2206423,58

Номер характерной точки границы	Координаты	
	Х, м	У, м
86	527495,19	2206423,10
87	527505,25	2206419,87
88	527516,65	2206415,12
89	527517,39	2206414,67
90	527527,85	2206410,38
91	527549,00	2206403,01
92	527553,08	2206401,29
93	527555,78	2206400,06
94	527560,37	2206398,37
95	527572,62	2206394,55
96	527573,90	2206394,56
97	527577,54	2206393,37
98	527578,65	2206392,74
99	527583,22	2206391,30
100	527583,78	2206391,28
101	527584,77	2206390,97
102	527587,82	2206390,01
103	527595,39	2206386,86
104	527600,86	2206385,17
105	527604,84	2206383,92
106	527606,52	2206383,52
107	527610,55	2206382,01
108	527613,92	2206380,74
109	527617,47	2206379,44
110	527629,00	2206376,29
111	527640,93	2206372,92
112	527651,71	2206368,94
113	527664,26	2206367,14
114	527665,54	2206366,96
115	527674,00	2206363,97
116	527680,15	2206362,04
117	527686,83	2206359,96
118	527687,09	2206359,88
119	527687,29	2206359,85
120	527688,79	2206359,39
121	527698,58	2206356,55
122	527716,60	2206352,26
123	527719,69	2206351,25
124	527723,57	2206350,24
125	527733,76	2206348,02
126	527738,73	2206346,85
127	527747,78	2206344,55
128	527755,51	2206342,95
129	527760,92	2206342,07
130	527766,52	2206340,63
131	527767,74	2206344,79
132	527772,58	2206343,39
133	527771,45	2206339,41

Номер характерной точки границы	Координаты	
	Х, м	У, м
134	527771,65	2206339,35
135	527771,56	2206339,08
136	527779,35	2206335,45
137	527782,70	2206334,95
138	527785,28	2206334,07
139	527789,87	2206332,64
140	527789,95	2206332,62
141	527789,98	2206332,72
142	527792,26	2206332,17
143	527792,23	2206332,05
144	527799,88	2206330,12
145	527815,56	2206325,98
146	527815,76	2206326,99
147	527819,73	2206327,36
148	527819,29	2206324,99
149	527831,27	2206321,83
150	527839,15	2206320,22
151	527840,92	2206319,53
152	527840,97	2206319,45
153	527842,06	2206319,18
154	527841,92	2206318,46
155	527850,11	2206316,31
156	527859,26	2206313,12
157	527860,72	2206313,95
158	527869,80	2206311,71
159	527931,43	2206290,67
160	527952,55	2206282,35
161	527974,11	2206270,02
162	527981,96	2206261,43
163	527988,08	2206256,67
164	528033,23	2206211,19
165	528045,43	2206208,44
166	528075,73	2206201,95
167	528082,46	2206199,69
168	528082,17	2206192,52
169	528094,56	2206188,71
170	528144,52	2206178,95
171	528141,22	2206184,17
172	528138,52	2206189,73
173	528136,46	2206195,55
174	528135,87	2206198,09
175	528135,07	2206201,57
176	528134,36	2206207,70
177	528135,48	2206234,99
178	528137,62	2206234,88
179	528137,80	2206238,88
180	528138,28	2206248,87
181	528138,69	2206257,85

Номер характерной точки границы	Координаты	
	Х, м	У, м
182	528136,70	2206257,96
183	528146,41	2206439,26
184	528146,64	2206439,24
185	528148,51	2206464,19
186	528147,75	2206464,25
187	528149,43	2206495,62
188	528147,18	2206495,46
189	528136,08	2206493,61
190	528132,11	2206493,83
191	528130,78	2206493,88
192	528132,12	2206518,05
193	528133,19	2206518,00
194	528137,19	2206517,85
195	528148,38	2206517,36
196	528168,69	2206888,93
197	528169,23	2206910,30
198	528169,27	2206910,92
199	528169,37	2206912,75
200	528151,95	2206913,70
201	528151,70	2206908,95
202	528141,66	2206909,50
203	528141,67	2206909,65
204	528127,12	2206910,45
205	528127,53	2206915,05
206	528115,07	2206915,75
207	528114,92	2206914,75
208	528111,99	2206912,81
209	528101,87	2206913,20
210	528101,99	2206916,48
211	528092,71	2206917,01
212	528093,05	2206908,85
213	528086,80	2206896,98
214	528085,41	2206878,93
215	528052,32	2206880,81
216	528041,42	2206890,31
217	528042,03	2206897,76
218	528039,96	2206912,34
219	528034,50	2206912,19
220	528025,52	2206913,64
221	528019,33	2206913,97
222	528006,41	2206915,64
223	528003,92	2206915,74
224	528003,98	2206917,07
225	528003,88	2206917,07
226	527996,08	2206917,99
227	527995,61	2206914,18
228	527989,59	2206887,04
229	527989,53	2206882,13

Номер характерной точки границы	Координаты	
	Х, м	У, м
230	527981,33	2206882,22
231	527981,39	2206887,13
232	527983,01	2206915,96
233	527983,02	2206919,88
234	527983,41	2206922,85
235	527960,58	2206924,14
236	527960,29	2206918,59
237	527959,44	2206915,50
238	527949,51	2206918,16
239	527939,96	2206921,23
240	527932,28	2206923,90
241	527933,52	2206927,75
242	527934,83	2206931,33
243	527928,61	2206933,99
244	527900,21	2206946,00
245	527894,08	2206948,58
246	527893,89	2206948,21
247	527889,83	2206940,30
248	527847,91	2206957,05
249	527847,85	2206959,58
250	527848,35	2206962,53
251	527850,08	2206966,57
252	527850,53	2206967,63
253	527844,02	2206970,36
254	527813,19	2206983,30
255	527804,40	2206962,67
256	527794,09	2206939,80
257	527754,43	2206959,77
258	527745,40	2206971,21
259	527742,49	2206972,53
260	527743,79	2206975,39
261	527757,07	2207006,84
262	527746,65	2207010,97
263	527731,92	2207017,16
264	527724,36	2207020,52
265	527688,94	2207035,44
266	527602,72	2207065,61
267	527604,81	2207072,28
268	527584,53	2207079,44
269	527591,07	2207100,48
270	527578,46	2207104,61
271	527572,01	2207083,76
272	527569,01	2207085,07
273	527561,66	2207088,23
274	527552,11	2207092,35
275	527537,86	2207098,49
276	527537,86	2207098,50
277	527445,37	2207138,43

Номер характерной точки границы	Координаты	
	X, м	Y, м
278	527444,94	2207137,44
279	527442,23	2207138,62
280	527442,66	2207139,60
281	527389,01	2207162,76
282	527388,60	2207161,81
283	527386,99	2207162,51
284	527387,41	2207163,45
285	527385,48	2207164,28
286	527382,31	2207157,01
287	527332,26	2207178,81
288	527331,63	2207177,38
289	527312,60	2207185,84
290	527301,21	2207190,67
291	527276,71	2207200,94
292	527276,06	2207201,39
293	527275,35	2207202,12
294	527274,79	2207202,98
295	527274,43	2207203,94
296	527277,24	2207210,00
297	527276,68	2207210,46
298	527271,21	2207212,88
299	527271,49	2207213,50
300	527270,10	2207214,10
301	527264,27	2207216,61
302	527257,92	2207208,70
303	527255,32	2207204,75
304	527253,40	2207202,09
305	527239,33	2207208,19
306	527217,15	2207218,52
307	527181,89	2207234,48
308	527176,39	2207236,99
309	527128,99	2207259,96
310	527098,18	2207275,11
311	527103,39	2207286,06
312	527140,85	2207361,92
313	527131,69	2207366,44
314	527121,54	2207394,30
315	527093,65	2207341,82
316	527079,00	2207350,36
317	527073,51	2207340,95
318	527088,22	2207331,59
319	527077,40	2207311,21
320	527080,98	2207309,26
321	527075,53	2207298,03
322	527071,42	2207299,96
323	527068,10	2207301,60
324	527068,21	2207301,84
325	527040,58	2207315,23

Номер характерной точки границы	Координаты	
	X, м	Y, м
326	527036,99	2207316,62
327	527037,41	2207317,64
328	527031,99	2207320,13
329	527030,82	2207317,12
330	527029,47	2207313,71
331	527023,67	2207316,02
332	527025,03	2207319,43
333	527026,45	2207322,67
334	527021,68	2207324,86
335	527020,50	2207321,81
336	527019,12	2207318,42
337	527013,21	2207320,82
338	527014,59	2207324,21
339	527015,94	2207327,50
340	527005,48	2207332,31
341	527002,28	2207333,78
342	526869,50	2207394,78
343	526857,55	2207402,94
344	526726,58	2207492,32
345	526701,98	2207507,99
346	526700,77	2207508,81
347	526670,95	2207529,18
348	526666,15	2207532,46
349	526619,46	2207564,34
350	526572,11	2207596,68
351	526914,96	2208098,04
352	526913,84	2208098,82
353	526932,73	2208125,60
354	526933,94	2208125,79
355	527006,07	2208231,27
356	527010,50	2208228,24
357	527011,24	2208229,50
358	527018,59	2208224,91
359	527022,20	2208222,22
360	527021,22	2208220,91
361	527029,18	2208215,46
362	527116,10	2208156,04
363	527134,44	2208143,49
364	527158,56	2208126,24
365	527167,77	2208139,72
366	527160,26	2208144,87
367	527149,15	2208152,01
368	527144,17	2208155,78
369	527133,43	2208164,64
370	527121,54	2208173,69
371	527108,66	2208184,79
372	527089,33	2208197,99
373	527076,10	2208208,17

Номер характерной точки границы	Координаты	
	Х, м	У, м
374	527053,27	2208226,26
375	527048,10	2208229,65
376	527038,72	2208235,48
377	527028,77	2208240,15
378	527018,27	2208242,86
379	527015,98	2208242,72
380	527021,72	2208256,13
381	527021,69	2208259,20
382	527027,54	2208267,89
383	527028,48	2208269,43
384	527031,94	2208268,70
385	527065,42	2208321,03
386	527074,06	2208333,64
387	527071,28	2208335,36
388	527073,27	2208338,57
389	527075,98	2208336,89
390	527076,19	2208336,75
391	527111,59	2208388,42
392	527110,19	2208389,32
393	527113,02	2208393,75
394	527114,56	2208392,76
395	527174,16	2208479,77
396	527218,19	2208544,16
397	527249,98	2208590,65
398	527246,23	2208593,45
399	527247,73	2208595,45
400	527247,15	2208597,50
401	527246,77	2208601,61
402	527250,36	2208614,11
403	527257,33	2208627,73
404	527268,06	2208641,69
405	527268,89	2208642,28
406	527280,70	2208650,70
407	527290,77	2208673,00
408	527294,47	2208671,78
409	527299,35	2208681,10
410	527308,75	2208676,58
411	527313,50	2208683,53
412	527313,17	2208683,66
413	527320,31	2208692,57
414	527313,87	2208694,77
415	527316,08	2208701,20
416	527344,17	2208753,26
417	527350,54	2208762,07
418	527385,15	2208811,46
419	527395,58	2208803,87
420	527455,40	2208891,03
421	527493,73	2208947,09

Номер характерной точки границы	Координаты	
	Х, м	У, м
422	527470,87	2208960,93
423	527448,49	2208982,32
424	527433,45	2209005,96
425	527423,63	2209017,29
426	527426,13	2209025,22
427	527426,74	2209026,14
428	527427,26	2209027,19
429	527423,51	2209031,76
430	527400,94	2209046,37
431	527398,26	2209045,82
432	527396,86	2209043,79
433	527385,21	2209049,62
434	527371,27	2209056,29
435	527338,86	2209088,90
436	527342,08	2209097,03
437	527343,07	2209099,85
438	527323,12	2209108,72
439	527321,92	2209106,03
440	527318,52	2209096,59
441	527294,07	2209105,31
442	527274,17	2209113,58
443	527279,11	2209134,12
444	527302,11	2209187,07
445	527316,65	2209246,94
446	527287,51	2209279,24
447	527202,55	2209426,46
448	527194,40	2209421,64
449	527179,65	2209412,16
450	527264,79	2209272,64
451	527265,72	2209273,48
452	527288,03	2209248,75
453	527285,21	2209246,17
454	527289,36	2209241,58
455	527285,74	2209238,31
456	527298,55	2209217,32
457	527289,14	2209181,67
458	527278,68	2209152,12
459	527260,17	2209091,91
460	527309,49	2209074,02
461	527315,21	2209089,18
462	527338,14	2209080,08
463	527332,64	2209060,74
464	527349,19	2209042,78
465	527380,93	2209015,20
466	527392,35	2209032,38
467	527413,64	2209017,12
468	527411,23	2209009,78
469	527404,83	2209000,57

Номер характерной точки границы	Координаты	
	Х, м	У, м
470	527464,83	2208952,35
471	527435,77	2208911,90
472	527302,52	2208711,98
473	527300,09	2208703,38
474	527271,69	2208713,38
475	527252,01	2208680,67
476	527240,25	2208663,07
477	527221,84	2208636,90
478	527200,17	2208606,24
479	527209,85	2208601,64
480	527205,45	2208590,91
481	527194,71	2208595,31
482	527185,59	2208589,20
483	527176,14	2208587,08
484	527167,55	2208580,04
485	527165,99	2208581,29
486	527128,10	2208525,77
487	527125,38	2208521,78
488	527128,02	2208517,41
489	527132,63	2208514,20
490	527174,62	2208575,15
491	527208,69	2208550,91
492	527164,84	2208486,14
493	527143,29	2208454,60
494	527145,47	2208453,05
495	527142,97	2208449,52
496	527140,79	2208451,07
497	527125,34	2208429,07
498	527128,58	2208427,48
499	527125,85	2208421,91
500	527122,61	2208423,50
501	527070,19	2208344,85
502	527042,27	2208303,31
503	527029,62	2208285,06
504	527022,39	2208281,57
505	527004,06	2208254,49
506	526981,62	2208270,07
507	526973,55	2208258,50
508	526970,03	2208261,18
509	526962,52	2208250,97
510	526959,54	2208247,78
511	526957,24	2208249,18
512	526954,16	2208244,42
513	526957,25	2208242,44
514	526950,70	2208234,29
515	526957,58	2208229,27
516	526949,89	2208219,04
517	526943,23	2208224,03

Номер характерной точки границы	Координаты	
	Х, м	У, м
518	526905,47	2208166,71
519	526893,51	2208146,94
520	526915,22	2208131,83
521	526897,01	2208105,03
522	526876,36	2208118,59
523	526870,21	2208108,43
524	526698,21	2207825,90
525	526573,89	2207637,74
526	526569,73	2207626,76
527	526542,28	2207587,88
528	526539,81	2207588,51
529	526536,97	2207589,94
530	526534,79	2207586,51
531	526528,95	2207577,98
532	526493,75	2207526,39
533	526417,49	2207415,70
534	526416,17	2207414,74
535	526358,83	2207331,08
536	526359,29	2207329,83
537	526335,95	2207295,69
538	526334,72	2207295,61
539	526300,86	2207245,92
540	526301,42	2207245,20
541	526296,18	2207237,54
542	526296,62	2207237,18
543	526269,99	2207198,65
544	526270,01	2207195,10
545	526268,18	2207191,27
546	526265,47	2207187,60
547	526261,25	2207181,87
548	526259,17	2207183,41
549	526227,41	2207136,96
550	526210,52	2207112,17
551	526126,41	2206989,23
552	526122,40	2206983,37
553	526103,30	2206955,43
554	526105,22	2206954,12
555	526096,62	2206942,36
556	526095,08	2206943,40
557	526070,99	2206908,17
558	526074,65	2206905,75
559	526073,10	2206903,41
560	526074,08	2206902,75
561	526073,04	2206901,17
562	526072,05	2206901,82
563	526070,48	2206899,48
564	526066,74	2206901,95
565	526065,24	2206899,77

Номер характерной точки границы	Координаты	
	Х, м	У, м
566	526065,32	2206899,72
567	526064,12	2206897,71
568	526063,80	2206897,65
569	526061,57	2206894,40
570	526066,04	2206891,43
571	526063,02	2206886,91
572	526058,50	2206889,91
573	525917,96	2206684,35
574	525918,24	2206684,16
575	525894,85	2206649,58
576	525894,40	2206649,89
577	525893,71	2206648,88
578	525886,69	2206638,24
579	525887,74	2206637,45
580	525887,41	2206636,99
581	525887,04	2206634,51
582	525885,12	2206633,72
583	525871,56	2206614,41
584	525863,46	2206620,29
585	525847,58	2206600,74
586	525828,67	2206582,81
587	525836,90	2206469,98
588	525844,91	2206478,88
589	525859,58	2206481,20
590	525862,73	2206478,88
591	525864,96	2206488,57
592	525867,37	2206499,67
593	525871,70	2206517,56
594	525868,74	2206569,57
595	525875,79	2206580,15
596	525907,25	2206626,17
597	525911,18	2206631,93
598	525913,59	2206635,46
599	526072,01	2206867,15
600	526071,99	2206867,60
601	526073,14	2206869,06
602	526073,35	2206869,10
603	526080,18	2206879,09
604	526220,23	2206783,32
605	526236,68	2206772,08
606	526292,26	2206734,08
607	526295,43	2206738,93
608	526297,74	2206742,40
609	526298,38	2206743,38
610	526305,53	2206738,53
611	526321,59	2206727,40
612	526365,95	2206696,66
613	526378,41	2206688,12

Номер характерной точки границы	Координаты	
	Х, м	У, м
614	526394,08	2206677,44
615	526394,35	2206676,10
616	526392,90	2206673,96
617	526390,28	2206669,46
618	526417,49	2206650,85
619	526419,16	2206650,26
620	526419,48	2206650,76
621	526421,24	2206649,62
622	526420,92	2206649,12
623	526425,07	2206646,01
624	526437,44	2206637,58
625	526445,16	2206632,05
626	526462,93	2206620,24
627	526471,35	2206614,03
628	526472,36	2206614,30
629	526510,81	2206588,75
630	526510,06	2206587,55
631	526642,95	2206496,68
632	526651,99	2206488,93
633	526652,35	2206488,45
634	526667,35	2206472,26
635	526667,77	2206449,15
636	526667,73	2206444,70
637	526668,43	2206417,99
638	526703,60	2206420,00
639	526740,70	2206385,50
1	526741,34	2206407,32
Контур № 2		
640	527911,77	2206825,06
641	527906,23	2206826,55
642	527899,52	2206801,62
643	527899,44	2206801,65
644	527896,34	2206790,29
645	527896,14	2206790,35
646	527895,44	2206788,05
647	527894,23	2206784,05
648	527892,97	2206779,89
649	527892,91	2206779,63
650	527891,94	2206776,09
651	527892,48	2206775,89
652	527870,74	2206697,02
653	527853,76	2206634,74
654	527838,95	2206576,46
655	527819,92	2206503,47
656	527830,58	2206500,54
657	527825,53	2206480,55
658	527813,32	2206483,50
659	527812,70	2206481,60

Номер характерной точки границы	Координаты	
	Х, м	У, м
660	527812,70	2206481,59
661	527804,03	2206451,88
662	527783,00	2206379,81
663	527774,69	2206351,32
664	527774,68	2206351,32
665	527776,86	2206350,81
666	527776,76	2206350,65
667	527776,61	2206350,17
668	527781,18	2206349,03
669	527788,07	2206346,92
670	527789,55	2206346,48
671	527803,94	2206342,24
672	527803,79	2206341,66
673	527807,35	2206340,74
674	527817,16	2206338,56
675	527820,18	2206337,77
676	527827,91	2206335,90
677	527841,22	2206332,61
678	527841,28	2206332,86
679	527852,96	2206329,05
680	527862,35	2206361,49
681	527890,48	2206353,67
682	527889,78	2206328,59
683	527956,83	2206324,22
684	527956,25	2206313,45
685	527994,27	2206312,41
686	527992,03	2206265,30
687	528061,11	2206216,38
688	528067,46	2206213,67
689	528072,87	2206212,60
690	528078,51	2206212,54
691	528083,91	2206213,50
692	528088,56	2206215,20
693	528093,62	2206218,17
694	528097,90	2206221,95
695	528101,72	2206227,02
696	528109,31	2206224,53
697	528116,86	2206223,47
698	528117,02	2206224,77
699	528117,79	2206231,14
700	528105,56	2206237,38
701	528106,48	2206255,69
702	528108,78	2206299,03
703	528117,12	2206453,40
704	528115,28	2206453,47
705	528116,97	2206482,43
706	528114,28	2206482,59
707	528114,87	2206491,90

Номер характерной точки границы	Координаты	
	Х, м	У, м
708	528117,34	2206491,71
709	528117,40	2206492,53
710	528117,81	2206492,58
711	528118,06	2206496,79
712	528117,56	2206496,83
713	528117,64	2206497,65
714	528115,23	2206497,83
715	528116,03	2206516,25
716	528114,79	2206516,30
717	528114,96	2206520,49
718	528119,18	2206520,34
719	528119,31	2206522,63
720	528127,57	2206664,39
721	528136,20	2206810,91
722	528138,00	2206843,55
723	528023,76	2206850,21
724	527935,49	2206855,19
725	527925,60	2206855,92
640	527911,77	2206825,06
Контур № 3		
726	526491,27	2207479,90
727	526489,30	2207476,50
728	526458,63	2207431,93
729	526451,53	2207421,28
730	526421,02	2207376,74
731	526408,24	2207357,94
732	526377,66	2207313,36
733	526369,97	2207302,09
734	526350,26	2207273,39
735	526336,50	2207252,79
736	526357,12	2207204,73
737	526378,68	2207154,49
738	526402,04	2207100,04
739	526414,22	2207071,67
740	526402,41	2207014,51
741	526403,71	2207011,85
742	526428,92	2206960,53
743	526510,23	2206907,63
744	526515,94	2206903,81
745	526534,48	2206891,86
746	526510,31	2206859,72
747	526524,03	2206849,73
748	526547,93	2206882,38
749	526561,83	2206872,57
750	526568,59	2206867,81
751	526558,65	2206852,83
752	526549,99	2206840,37
753	526555,16	2206836,94

Номер характерной точки границы	Координаты	
	Х, м	У, м
754	526550,95	2206831,06
755	526555,38	2206827,28
756	526566,84	2206823,62
757	526569,26	2206822,64
758	526578,84	2206815,71
759	526583,20	2206821,74
760	526598,85	2206846,48
761	526598,85	2206846,49
762	526607,94	2206840,08
763	526635,63	2206818,31
764	526770,74	2206737,70
765	526774,98	2206744,40
766	526778,79	2206742,21
767	526797,18	2206730,32
768	526814,04	2206721,03
769	526814,55	2206722,03
770	526850,03	2206704,53
771	526849,56	2206703,65
772	526862,69	2206697,32
773	526862,85	2206697,63
774	526867,26	2206695,43
775	526867,44	2206695,34
776	526867,68	2206695,82
777	526886,15	2206686,90
778	526923,98	2206668,73
779	526943,16	2206659,51
780	526962,47	2206650,06
781	526962,53	2206650,19
782	526994,90	2206634,63
783	527018,40	2206624,10
784	527037,05	2206615,72
785	527037,07	2206615,70
786	527058,22	2206606,22
787	527069,77	2206601,57
788	527115,61	2206583,13
789	527115,41	2206582,64
790	527116,93	2206582,15
791	527120,47	2206580,67
792	527137,70	2206573,24
793	527138,01	2206574,00
794	527142,90	2206571,91
795	527142,85	2206571,65
796	527144,01	2206571,12
797	527147,74	2206569,58
798	527156,88	2206565,76
799	527159,02	2206565,33
800	527159,22	2206565,92
801	527179,88	2206557,79

Номер характерной точки границы	Координаты	
	Х, м	У, м
802	527179,98	2206558,04
803	527186,99	2206555,39
804	527201,44	2206549,86
805	527201,22	2206549,38
806	527226,69	2206539,35
807	527236,01	2206535,68
808	527264,07	2206523,31
809	527290,79	2206512,47
810	527310,25	2206504,60
811	527342,07	2206493,08
812	527368,54	2206483,47
813	527381,71	2206478,70
814	527412,54	2206467,34
815	527457,39	2206450,80
816	527457,52	2206451,10
817	527461,38	2206449,64
818	527480,35	2206443,08
819	527525,88	2206428,11
820	527526,25	2206427,97
821	527526,39	2206428,32
822	527563,63	2206414,18
823	527565,08	2206413,63
824	527564,99	2206413,38
825	527565,45	2206413,21
826	527582,48	2206406,80
827	527609,59	2206396,61
828	527609,20	2206395,22
829	527614,61	2206393,55
830	527615,11	2206394,57
831	527667,60	2206376,86
832	527684,42	2206370,39
833	527689,30	2206369,38
834	527731,90	2206360,51
835	527749,93	2206356,77
836	527749,73	2206356,47
837	527755,25	2206354,99
838	527755,44	2206355,61
839	527764,45	2206353,73
840	527767,96	2206365,75
841	527771,63	2206378,35
842	527773,16	2206377,92
843	527774,51	2206383,28
844	527774,44	2206383,30
845	527774,46	2206383,39
846	527773,20	2206383,72
847	527773,44	2206384,54
848	527773,50	2206384,75
849	527774,71	2206384,40

Номер характерной точки границы	Координаты	
	X, м	Y, м
850	527776,26	2206389,75
851	527775,06	2206390,10
852	527779,32	2206404,67
853	527779,91	2206404,52
854	527779,96	2206404,77
855	527780,22	2206404,68
856	527781,35	2206404,45
857	527782,99	2206410,96
858	527781,86	2206411,24
859	527781,28	2206411,39
860	527781,80	2206413,16
861	527785,16	2206424,68
862	527792,34	2206449,28
863	527793,96	2206448,75
864	527796,08	2206455,24
865	527794,25	2206455,83
866	527802,63	2206484,55
867	527790,49	2206488,22
868	527794,79	2206510,89
869	527808,13	2206506,89
870	527814,72	2206535,38
871	527815,81	2206535,10
872	527817,00	2206538,92
873	527824,16	2206567,31
874	527822,72	2206567,66
875	527825,83	2206579,68
876	527827,24	2206585,17
877	527833,64	2206610,36
878	527834,49	2206610,10
879	527836,95	2206609,35
880	527842,83	2206637,73
881	527840,31	2206638,45
882	527843,34	2206647,83
883	527845,33	2206655,13
884	527847,61	2206662,72
885	527848,30	2206665,09
886	527849,38	2206669,13
887	527849,28	2206669,17
888	527849,16	2206669,20
889	527854,99	2206690,58
890	527857,72	2206700,59
891	527873,19	2206756,71
892	527876,72	2206769,54
893	527884,65	2206798,31
894	527886,76	2206806,16
895	527886,89	2206806,13
896	527887,90	2206810,06
897	527888,79	2206813,50

Номер характерной точки границы	Координаты	
	X, м	Y, м
898	527888,74	2206813,51
899	527896,87	2206843,72
900	527898,15	2206843,37
901	527902,97	2206842,08
902	527912,20	2206862,69
903	527912,19	2206862,70
904	527874,29	2206878,62
905	527878,78	2206890,75
906	527880,24	2206895,66
907	527875,78	2206897,02
908	527874,26	2206892,10
909	527869,21	2206880,75
910	527807,91	2206906,50
911	527700,62	2206951,43
912	527587,76	2206999,34
913	527567,62	2206934,20
914	527551,12	2206939,40
915	527540,23	2206943,48
916	527527,30	2206948,97
917	527524,23	2206949,95
918	527524,09	2206949,49
919	527494,96	2206960,36
920	527494,76	2206959,85
921	527475,98	2206967,46
922	527476,81	2206969,64
923	527424,26	2206992,19
924	527423,98	2206991,57
925	527423,65	2206991,71
926	527422,65	2206989,60
927	527411,25	2206994,71
928	527411,53	2206995,31
929	527396,64	2207001,60
930	527389,45	2207004,50
931	527387,02	2207005,59
932	527387,77	2207007,55
933	527389,87	2207011,82
934	527381,72	2207014,99
935	527380,12	2207010,78
936	527379,39	2207009,02
937	527353,25	2207020,76
938	527353,37	2207021,00
939	527352,92	2207021,22
940	527351,57	2207021,75
941	527344,04	2207025,51
942	527343,16	2207025,58
943	527339,71	2207027,36
944	527334,60	2207030,36
945	527334,49	2207030,10

Номер характерной точки границы	Координаты	
	X, м	Y, м
946	527331,29	2207031,49
947	527327,06	2207033,29
948	527316,02	2207038,00
949	527313,92	2207038,57
950	527313,79	2207038,57
951	527309,41	2207040,59
952	527308,71	2207041,17
953	527297,33	2207045,87
954	527293,67	2207047,67
955	527292,72	2207048,14
956	527275,79	2207055,75
957	527275,73	2207055,60
958	527264,40	2207061,11
959	527265,04	2207062,57
960	527265,07	2207062,89
961	527260,56	2207064,86
962	527259,92	2207065,13
963	527253,53	2207067,90
964	527253,48	2207067,79
965	527221,63	2207082,16
966	527222,47	2207084,24
967	527223,81	2207087,19
968	527214,97	2207091,21
969	527213,63	2207088,26
970	527212,77	2207086,15
971	527199,17	2207092,29
972	527198,71	2207092,51
973	527198,70	2207092,50
974	527131,75	2207122,71
975	527129,83	2207123,64
976	527128,18	2207124,44
977	527116,73	2207129,73
978	527114,98	2207130,45
979	527113,84	2207130,91
980	527106,36	2207134,03
981	527100,63	2207136,58
982	527095,00	2207139,08
983	527094,97	2207139,20
984	527092,64	2207140,13
985	527087,64	2207142,36
986	527087,41	2207142,51
987	527083,99	2207144,15
988	527078,05	2207146,68
989	527075,02	2207148,06
990	527074,94	2207148,31
991	527060,97	2207154,77
992	527060,24	2207155,12
993	527052,13	2207158,45

Номер характерной точки границы	Координаты	
	X, м	Y, м
994	527048,94	2207159,76
995	527045,62	2207161,87
996	527035,46	2207166,51
997	527029,83	2207169,15
998	527029,50	2207168,48
999	527010,56	2207176,26
1000	526950,82	2207204,01
1001	526931,44	2207212,60
1002	526927,55	2207214,31
1003	526928,45	2207216,66
1004	526929,40	2207218,60
1005	526928,27	2207219,15
1006	526921,00	2207222,89
1007	526919,14	2207223,66
1008	526918,14	2207221,24
1009	526917,11	2207218,90
1010	526915,81	2207219,47
1011	526912,06	2207221,14
1012	526900,50	2207226,29
1013	526901,35	2207228,13
1014	526899,61	2207228,93
1015	526898,78	2207227,06
1016	526887,35	2207232,15
1017	526887,71	2207232,95
1018	526884,47	2207234,38
1019	526884,08	2207233,60
1020	526883,51	2207232,41
1021	526880,17	2207234,14
1022	526875,32	2207236,43
1023	526876,05	2207237,99
1024	526874,37	2207238,77
1025	526873,66	2207237,22
1026	526870,28	2207238,77
1027	526870,19	2207238,59
1028	526870,06	2207238,66
1029	526867,66	2207239,83
1030	526866,50	2207240,48
1031	526856,75	2207244,82
1032	526853,70	2207246,13
1033	526854,03	2207246,99
1034	526834,96	2207255,49
1035	526824,67	2207260,42
1036	526824,81	2207260,68
1037	526814,36	2207266,78
1038	526804,59	2207272,00
1039	526801,65	2207273,35
1040	526792,05	2207277,64
1041	526792,29	2207278,31

Номер характерной точки границы	Координаты	
	X, м	Y, м
1042	526790,08	2207279,09
1043	526789,90	2207278,59
1044	526787,10	2207279,82
1045	526782,01	2207282,42
1046	526779,25	2207283,75
1047	526776,51	2207285,09
1048	526774,22	2207286,21
1049	526773,75	2207285,43
1050	526768,87	2207287,69
1051	526768,84	2207287,63
1052	526752,51	2207298,87
1053	526753,95	2207301,61
1054	526746,38	2207306,61
1055	526744,40	2207307,67
1056	526740,14	2207310,24
1057	526739,94	2207310,46
1058	526729,70	2207316,12
1059	526729,01	2207314,96
1060	526724,01	2207318,38
1061	526713,58	2207325,51
1062	526716,28	2207329,72
1063	526703,84	2207338,20
1064	526702,64	2207337,47
1065	526699,79	2207334,94
1066	526697,17	2207336,73
1067	526696,18	2207337,41
1068	526696,82	2207338,34
1069	526697,32	2207341,36
1070	526696,42	2207344,25
1071	526688,08	2207350,08
1072	526684,68	2207345,27
1073	526668,87	2207356,08
1074	526646,41	2207371,44
1075	526627,79	2207384,06
1076	526606,40	2207398,68
1077	526573,50	2207421,17
1078	526555,03	2207434,36
1079	526549,08	2207442,02
1080	526536,46	2207451,12
1081	526534,82	2207448,79
1082	526508,98	2207467,25
726	526491,27	2207479,90
Контур № 4		
1083	527083,37	2207273,07
1084	527077,74	2207262,06
1085	527077,64	2207262,11
1086	527063,39	2207235,45
1087	527062,93	2207235,15

Номер характерной точки границы	Координаты	
	X, м	Y, м
1088	527061,76	2207233,08
1089	527059,50	2207229,28
1090	527056,76	2207223,97
1091	527054,79	2207220,29
1092	527051,56	2207214,14
1093	527050,95	2207214,45
1094	527049,04	2207210,65
1095	527049,48	2207210,43
1096	527038,62	2207189,69
1097	527034,60	2207181,67
1098	527038,58	2207179,98
1099	527038,62	2207180,05
1100	527045,23	2207176,44
1101	527045,48	2207176,21
1102	527055,30	2207171,26
1103	527119,30	2207144,61
1104	527120,85	2207143,76
1105	527123,95	2207142,37
1106	527124,93	2207141,87
1107	527126,22	2207141,48
1108	527136,05	2207137,30
1109	527143,24	2207133,40
1110	527145,58	2207132,43
1111	527147,90	2207131,50
1112	527146,13	2207127,78
1113	527155,61	2207123,55
1114	527157,37	2207127,27
1115	527166,36	2207122,11
1116	527176,16	2207117,96
1117	527206,17	2207104,84
1118	527217,52	2207099,96
1119	527217,93	2207099,79
1120	527216,16	2207095,93
1121	527224,18	2207091,98
1122	527225,54	2207091,16
1123	527226,97	2207090,32
1124	527227,59	2207091,38
1125	527229,64	2207090,19
1126	527231,27	2207092,98
1127	527232,02	2207093,73
1128	527239,77	2207090,52
1129	527247,33	2207086,85
1130	527257,59	2207082,03
1131	527258,48	2207081,47
1132	527268,37	2207076,30
1133	527309,17	2207058,40
1134	527403,41	2207016,57
1135	527418,84	2207009,82

Номер характерной точки границы	Координаты	
	X, м	Y, м
1136	527418,82	2207009,76
1137	527419,61	2207009,49
1138	527439,05	2207000,99
1139	527442,44	2206999,43
1140	527446,11	2206997,88
1141	527452,09	2206995,05
1142	527455,95	2206993,24
1143	527458,23	2206992,08
1144	527468,61	2206987,59
1145	527469,06	2206987,86
1146	527479,99	2206983,08
1147	527479,48	2206981,90
1148	527497,13	2206974,62
1149	527505,23	2206973,55
1150	527523,52	2206965,78
1151	527528,21	2206963,45
1152	527541,86	2206958,36
1153	527545,28	2206957,60
1154	527564,18	2207010,38
1155	527567,33	2207019,67
1156	527577,07	2207049,58
1157	527574,84	2207050,46
1158	527574,90	2207050,63
1159	527564,40	2207054,60
1160	527566,95	2207064,22
1161	527562,80	2207066,06
1162	527562,74	2207065,94
1163	527558,58	2207068,09
1164	527556,52	2207068,77
1165	527553,26	2207070,29
1166	527553,08	2207069,93
1167	527545,78	2207072,81
1168	527545,47	2207072,48
1169	527537,05	2207076,23
1170	527529,11	2207078,69
1171	527523,47	2207081,31
1172	527520,23	2207082,71
1173	527517,93	2207085,69
1174	527515,19	2207087,99
1175	527509,08	2207090,74
1176	527505,69	2207092,07
1177	527500,01	2207094,07
1178	527498,58	2207093,98
1179	527490,09	2207097,53
1180	527480,75	2207101,44
1181	527471,11	2207105,45
1182	527462,33	2207108,81
1183	527452,56	2207113,22

Номер характерной точки границы	Координаты	
	X, м	Y, м
1184	527442,52	2207117,44
1185	527441,62	2207115,24
1186	527432,77	2207121,14
1187	527424,90	2207126,39
1188	527422,48	2207127,65
1189	527420,31	2207128,42
1190	527415,11	2207130,51
1191	527415,06	2207130,40
1192	527414,05	2207130,81
1193	527405,42	2207134,34
1194	527405,40	2207134,28
1195	527405,24	2207134,05
1196	527395,88	2207138,09
1197	527394,94	2207136,67
1198	527385,39	2207140,44
1199	527375,03	2207144,55
1200	527375,47	2207145,72
1201	527375,59	2207146,23
1202	527370,33	2207148,22
1203	527369,02	2207149,56
1204	527368,01	2207149,95
1205	527368,02	2207149,98
1206	527357,16	2207154,16
1207	527357,15	2207154,15
1208	527348,60	2207157,69
1209	527347,36	2207158,16
1210	527340,11	2207161,40
1211	527339,93	2207161,00
1212	527338,99	2207161,36
1213	527333,83	2207163,90
1214	527331,52	2207164,90
1215	527330,92	2207164,99
1216	527328,76	2207165,91
1217	527323,13	2207168,24
1218	527320,29	2207169,42
1219	527320,59	2207170,20
1220	527314,52	2207172,97
1221	527314,45	2207172,81
1222	527310,25	2207174,54
1223	527310,19	2207174,40
1224	527299,28	2207178,73
1225	527291,18	2207181,95
1226	527287,53	2207183,52
1227	527287,48	2207183,41
1228	527273,94	2207188,79
1229	527262,32	2207193,40
1230	527252,32	2207197,38
1231	527243,01	2207201,27

Номер характерной точки границы	Координаты	
	X, м	Y, м
1232	527227,86	2207207,22
1233	527214,62	2207213,61
1234	527214,40	2207213,72
1235	527214,39	2207213,68
1236	527204,48	2207218,19
1237	527195,04	2207223,22
1238	527185,10	2207227,19
1239	527175,65	2207231,61
1240	527165,10	2207237,03
1241	527160,37	2207239,05
1242	527154,29	2207241,19
1243	527153,84	2207240,12
1244	527147,97	2207242,56
1245	527148,24	2207243,10
1246	527144,53	2207244,94
1247	527144,13	2207244,16
1248	527134,67	2207248,78
1249	527134,97	2207249,36
1250	527124,17	2207254,42
1251	527123,97	2207254,01
1252	527115,63	2207257,30
1253	527115,03	2207257,59
1254	527115,01	2207257,55
1255	527113,91	2207257,98
1256	527114,01	2207258,18
1257	527104,20	2207263,51
1258	527104,47	2207264,05
1259	527094,50	2207268,40
1260	527093,89	2207267,23
1083	527083,37	2207273,07
Контур № 5		
1261	526551,84	2206820,90
1262	526551,79	2206820,81
1263	526549,43	2206820,48
1264	526543,07	2206824,61
1265	526541,81	2206826,94
1266	526539,65	2206828,41
1267	526522,02	2206837,69
1268	526519,63	2206833,71
1269	526500,44	2206846,15
1270	526484,03	2206872,66
1271	526442,19	2206903,02
1272	526429,84	2206912,30
1273	526429,67	2206912,64
1274	526430,00	2206913,27
1275	526424,33	2206919,02
1276	526424,34	2206918,14
1277	526406,67	2206932,39

Номер характерной точки границы	Координаты	
	X, м	Y, м
1278	526402,67	2206935,26
1279	526395,14	2206946,95
1280	526392,97	2206948,26
1281	526369,24	2206965,53
1282	526367,19	2206966,75
1283	526374,33	2207012,48
1284	526347,52	2207074,93
1285	526345,93	2207078,65
1286	526325,47	2207126,32
1287	526309,67	2207163,14
1288	526286,15	2207179,23
1289	526279,22	2207169,08
1290	526278,80	2207169,39
1291	526247,57	2207123,39
1292	526247,91	2207123,16
1293	526162,58	2206998,07
1294	526162,21	2206997,99
1295	526161,18	2206996,31
1296	526161,23	2206996,09
1297	526150,41	2206980,23
1298	526147,83	2206981,13
1299	526145,79	2206981,11
1300	526143,64	2206980,08
1301	526135,70	2206968,38
1302	526140,17	2206965,21
1303	526136,78	2206960,25
1304	526132,33	2206963,41
1305	526118,68	2206943,29
1306	526095,85	2206909,19
1307	526094,74	2206905,88
1308	526094,39	2206902,19
1309	526095,05	2206899,27
1310	526096,46	2206896,75
1311	526098,26	2206894,22
1312	526104,79	2206888,81
1313	526137,23	2206867,24
1314	526141,48	2206873,52
1315	526236,47	2206808,56
1316	526252,98	2206797,27
1317	526372,48	2206715,55
1318	526405,65	2206692,87
1319	526473,86	2206646,21
1320	526492,45	2206633,51
1321	526645,40	2206528,91
1322	526646,58	2206530,92
1323	526650,24	2206528,15
1324	526653,66	2206533,44
1325	526654,39	2206533,63

Номер характерной точки границы	Координаты	
	Х, м	У, м
1326	526655,66	2206536,38
1327	526657,78	2206540,10
1328	526655,65	2206541,60
1329	526653,59	2206542,81
1330	526745,96	2206699,51
1331	526701,57	2206725,40
1332	526669,38	2206744,16
1333	526643,53	2206759,23
1334	526640,48	2206761,01
1335	526621,41	2206772,13
1336	526626,41	2206785,62
1337	526628,86	2206791,96
1338	526622,52	2206794,41
1339	526620,07	2206788,07
1340	526614,60	2206776,10
1341	526609,18	2206779,26
1342	526595,59	2206787,19
1343	526591,74	2206789,44
1344	526574,79	2206804,72
1261	526551,84	2206820,90
Контур № 6		
1345	526653,35	2207381,91
1346	526656,22	2207379,89
1347	526661,36	2207376,29
1348	526669,38	2207373,42
1349	526673,93	2207370,46
1350	526686,94	2207360,59
1351	526698,13	2207353,20
1352	526709,23	2207345,79
1353	526712,51	2207343,61
1354	526716,74	2207340,52
1355	526719,09	2207338,81
1356	526726,68	2207333,84
1357	526732,27	2207330,31
1358	526732,95	2207330,65
1359	526741,90	2207324,12
1360	526742,71	2207323,58
1361	526761,30	2207310,68
1362	526774,32	2207302,24
1363	526774,69	2207302,46
1364	526783,69	2207296,96
1365	526783,60	2207296,80
1366	526785,69	2207295,59
1367	526785,76	2207295,70
1368	526786,22	2207295,42
1369	526787,65	2207294,60
1370	526800,54	2207286,79
1371	526800,49	2207286,70

Номер характерной точки границы	Координаты	
	Х, м	У, м
1372	526799,55	2207284,94
1373	526801,85	2207283,71
1374	526802,78	2207285,46
1375	526818,20	2207278,44
1376	526827,53	2207273,95
1377	526827,72	2207274,27
1378	526830,29	2207273,11
1379	526831,05	2207272,80
1380	526838,49	2207269,34
1381	526850,76	2207263,54
1382	526855,81	2207261,27
1383	526862,12	2207258,12
1384	526864,66	2207257,00
1385	526867,43	2207255,39
1386	526870,74	2207254,32
1387	526876,07	2207251,39
1388	526885,44	2207247,67
1389	526890,46	2207245,63
1390	526905,86	2207239,44
1391	526908,06	2207238,52
1392	526913,79	2207235,88
1393	526917,47	2207234,42
1394	526945,14	2207222,32
1395	526958,61	2207216,43
1396	526971,24	2207210,55
1397	526978,04	2207207,38
1398	526978,27	2207207,82
1399	527016,98	2207190,88
1400	527020,99	2207197,96
1401	527021,46	2207198,66
1402	526984,80	2207220,59
1403	526984,96	2207221,36
1404	526958,21	2207237,84
1405	526954,47	2207239,79
1406	526944,84	2207244,80
1407	526935,92	2207249,87
1408	526935,26	2207249,79
1409	526935,18	2207249,84
1410	526935,63	2207250,47
1411	526931,22	2207253,61
1412	526930,67	2207252,85
1413	526917,40	2207261,71
1414	526914,39	2207263,45
1415	526914,63	2207263,80
1416	526912,16	2207265,47
1417	526911,80	2207264,95
1418	526903,70	2207269,66
1419	526903,87	2207269,94

Номер характерной точки границы	Координаты	
	X, м	Y, м
1420	526901,04	2207271,67
1421	526893,07	2207279,72
1422	526879,82	2207287,64
1423	526877,65	2207285,72
1424	526866,40	2207292,28
1425	526866,98	2207293,34
1426	526855,75	2207299,65
1427	526855,41	2207299,04
1428	526844,98	2207305,00
1429	526832,13	2207310,89
1430	526818,35	2207317,77
1431	526807,82	2207323,38
1432	526806,81	2207324,67
1433	526795,74	2207332,98
1434	526796,56	2207334,11
1435	526784,32	2207343,07
1436	526763,60	2207354,82
1437	526753,04	2207361,70
1438	526742,35	2207368,67
1439	526731,20	2207375,93
1440	526719,91	2207382,84
1441	526708,90	2207389,92
1442	526695,94	2207397,58
1443	526695,49	2207397,88
1444	526697,12	2207400,26
1445	526693,04	2207402,77
1446	526684,83	2207407,83
1447	526679,03	2207411,40
1448	526677,81	2207409,60
1449	526673,58	2207412,41
1345	526653,35	2207381,91
Контур № 7		
1450	526681,44	2207414,99
1451	526679,62	2207412,29
1452	526685,47	2207408,75
1453	526693,72	2207403,76
1454	526697,81	2207401,28
1455	526699,15	2207403,25
1456	526713,48	2207393,74
1457	526721,55	2207388,11
1458	526725,59	2207385,52
1459	526727,42	2207384,32
1460	526728,42	2207385,77
1461	526740,20	2207377,46
1462	526741,75	2207376,38
1463	526756,94	2207368,72
1464	526756,57	2207367,61
1465	526769,23	2207358,38

Номер характерной точки границы	Координаты	
	X, м	Y, м
1466	526823,52	2207323,62
1467	526836,90	2207316,20
1468	526844,42	2207311,99
1469	526861,27	2207302,27
1470	526873,43	2207295,85
1471	526872,96	2207295,06
1472	526876,85	2207292,78
1473	526877,39	2207293,70
1474	526891,03	2207285,29
1475	526904,60	2207277,83
1476	526904,18	2207276,97
1477	526907,66	2207275,26
1478	526907,96	2207275,88
1479	526911,69	2207273,56
1480	526911,62	2207273,44
1481	526913,25	2207272,59
1482	526922,42	2207266,88
1483	526936,16	2207257,03
1484	526948,64	2207251,52
1485	526947,12	2207249,56
1486	526959,82	2207243,29
1487	526970,75	2207235,23
1488	526982,08	2207228,50
1489	526992,77	2207222,51
1490	527003,23	2207216,65
1491	527025,37	2207202,89
1492	527026,28	2207202,40
1493	527044,61	2207237,49
1494	527051,28	2207250,28
1495	527056,91	2207260,81
1496	527057,13	2207261,48
1497	527057,81	2207261,56
1498	527061,53	2207268,93
1499	527064,61	2207273,13
1500	527067,74	2207279,57
1501	527062,52	2207283,16
1502	527061,80	2207283,49
1503	527063,90	2207287,53
1504	527060,00	2207290,40
1505	527060,49	2207291,28
1506	527054,11	2207293,77
1507	527053,89	2207293,29
1508	527041,70	2207298,63
1509	527039,11	2207299,54
1510	527035,25	2207301,22
1511	527026,26	2207305,14
1512	527021,43	2207307,32
1513	527021,98	2207308,56

Номер характерной точки границы	Координаты	
	X, м	Y, м
1514	526989,20	2207323,62
1515	526987,52	2207319,96
1516	526984,86	2207321,09
1517	526978,64	2207323,52
1518	526979,73	2207325,47
1519	526969,98	2207330,01
1520	526970,15	2207330,37
1521	526965,66	2207332,41
1522	526965,57	2207332,20
1523	526960,89	2207334,08
1524	526934,10	2207346,33
1525	526933,88	2207345,89
1526	526923,97	2207350,82
1527	526922,43	2207351,63
1528	526917,18	2207354,40
1529	526912,89	2207356,66
1530	526913,31	2207357,46
1531	526894,76	2207367,17
1532	526876,77	2207377,08
1533	526868,40	2207381,22
1534	526863,88	2207383,73
1535	526846,91	2207393,15
1536	526838,81	2207397,93
1537	526838,72	2207398,81
1538	526835,22	2207400,87
1539	526834,69	2207401,14
1540	526818,10	2207411,83
1541	526817,98	2207411,65
1542	526788,57	2207432,71
1543	526788,42	2207432,45
1544	526785,37	2207434,59
1545	526785,63	2207434,96
1546	526777,85	2207440,90
1547	526762,76	2207450,06
1548	526760,18	2207451,63
1549	526755,24	2207455,05
1550	526750,71	2207458,21
1551	526743,00	2207463,15
1552	526745,90	2207468,12
1553	526743,41	2207469,76
1554	526742,00	2207471,14
1555	526733,47	2207476,87
1556	526730,56	2207477,06
1557	526726,17	2207479,67
1558	526725,99	2207482,05
1559	526723,43	2207483,89
1560	526722,29	2207482,31
1561	526678,47	2207416,96

Номер характерной точки границы	Координаты	
	X, м	Y, м
1450	526681,44	2207414,99
Контур № 8		
1562	526498,85	2207494,98
1563	526498,68	2207494,75
1564	526500,25	2207493,56
1565	526508,80	2207487,19
1566	526513,77	2207483,66
1567	526535,37	2207467,82
1568	526552,39	2207455,85
1569	526552,55	2207456,09
1570	526580,94	2207435,53
1571	526581,16	2207435,83
1572	526586,49	2207432,01
1573	526586,30	2207431,74
1574	526632,49	2207400,62
1575	526635,46	2207398,51
1576	526636,07	2207398,22
1577	526637,28	2207397,40
1578	526651,60	2207418,40
1579	526652,62	2207419,74
1580	526654,70	2207422,91
1581	526656,85	2207426,09
1582	526693,30	2207479,54
1583	526691,54	2207480,73
1584	526690,33	2207481,96
1585	526686,76	2207484,30
1586	526669,85	2207495,35
1587	526568,09	2207563,95
1588	526554,91	2207572,88
1589	526554,82	2207572,89
1590	526552,53	2207574,43
1591	526498,03	2207495,57
1562	526498,85	2207494,98
Контур № 9		
1592	526780,04	2206384,94
1593	526785,44	2206399,11
1594	526822,48	2206393,50
1595	526840,62	2206379,66
1596	526908,55	2206386,30
1597	527036,99	2206390,03
1598	527233,71	2206314,17
1599	527234,07	2206315,24
1600	527242,69	2206323,82
1601	527247,62	2206323,71
1602	527438,80	2206239,79
1603	527455,00	2206248,19
1604	527455,81	2206250,08
1605	527471,19	2206256,60

Номер характерной точки границы	Координаты	
	X, м	Y, м
1606	527501,23	2206265,54
1607	527527,08	2206258,91
1608	527539,15	2206255,64
1609	527553,85	2206251,87
1610	527553,27	2206243,19
1611	527553,42	2206243,16
1612	527882,91	2206118,58
1613	528070,48	2206065,64
1614	528107,61	2206054,44
1615	528112,30	2206070,95
1616	527889,23	2206137,35
1617	527604,31	2206250,03

Номер характерной точки границы	Координаты	
	X, м	Y, м
1618	527555,52	2206257,64
1619	527501,12	2206271,77
1620	527469,05	2206262,22
1621	527438,58	2206246,43
1622	527248,94	2206329,68
1623	527084,90	2206395,62
1624	527038,02	2206396,06
1625	526905,05	2206395,87
1626	526843,67	2206396,36
1627	526817,69	2206414,22
1628	526779,80	2206411,31
1592	526780,04	2206384,94

*Перечень координат характерных точек границ зоны планируемого размещения объектов капитального строительства (постоянный отвод)
(система координат - ГСК 52)*

Номер характерной точки границы	Координаты	
	X, м	Y, м
Контур № 1.1		
1	526780,04	2206384,94
2	526779,80	2206411,31
3	526741,34	2206407,32
4	526740,70	2206385,50
1	526780,04	2206384,94
Контур № 1.2		
5	526210,52	2207112,17
6	526227,41	2207136,96
7	526195,42	2207158,76
8	526178,42	2207134,04
5	526210,52	2207112,17
Контур № 1.3		
9	527077,40	2207311,21
10	527088,22	2207331,59
11	527073,51	2207340,95
12	527063,33	2207323,51

Номер характерной точки границы	Координаты	
	X, м	Y, м
13	527060,48	2207322,54
14	527060,23	2207320,20
9	527077,40	2207311,21
Контур № 1.4		
15	526897,01	2208105,03
16	526907,08	2208119,90
17	526915,22	2208131,83
18	526893,51	2208146,94
19	526876,36	2208118,59
15	526897,01	2208105,03
Контур № 1.5		
20	527395,73	2208803,77
21	527431,99	2208776,55
22	527490,43	2208865,84
23	527455,40	2208891,03
20	527395,73	2208803,77

Согласно требованиям Градостроительного кодекса Российской Федерации действие градостроительного регламента не распространяется на земельные участки, предназначенные для размещения линейных объектов и (или) занятые линейными объектами, в связи с чем определение предельных параметров разрешенного строительства объектов капитального строительства, входящих в

состав линейных объектов в границах зон их планируемого размещения, в соответствии с правилами землепользования и застройки города Нижнего Новгорода не представляется возможным. Предельные параметры разрешенного строительства будут установлены на этапе разработки проектной документации.

Проектом планировки территории предусмотрены мероприятия по защите сохраняемых объектов капитального строительства, а также объектов капитального строительства, планируемых к строительству в соответствии с ранее утвержденной документацией по планировке территории, от возможного негативного воздействия в связи с планируемым размещением линейных объектов.

В границах разработки документации по планировке территории объекты культурного наследия, включенные в Единый государственный реестр объектов культурного наследия (памятников истории и культуры) народов Российской Федерации, выявленные объекты культурного наследия отсутствуют.

Указанная территория располагается вне границ зон охраны и защитных зон объектов культурного наследия.

В границах подготовки документации по планировке территории расположена часть Шуваловского канала (ширина водоохранной зоны принята в соответствии с частью 9 статьи 65 Водного кодекса РФ).

Также территория, в отношении которой подготовлена документация по планировке территории, частично расположена в границах:

- второго и третьего поясов зон санитарной охраны источников питьевого и хозяйственно-бытового водоснабжения водозаборов водопроводных станций Малиновая Гряда и Слудинская (приказ министерства экологии и природных ресурсов Нижегородской области от 17 июля 2020 г. № 319-306/20П/од);

- памятника природы регионального значения «Железнодорожные дачи» (распоряжение Правительства Нижегородской области от 23 декабря 2003 г. № 802-р «Об утверждении паспортов на памятники природы регионального значения г. Нижнего Новгорода»);

- памятника природы регионального значения «Озеро у поселка Сортировочный» (постановление Правительства Нижегородской области от

7 июля 2020 г. № 567 «О памятнике природы регионального значения «Озеро у п. Сортировочный»»);

- озелененных территорий общего пользования (далее – ОТОП):

- рекреационно-природная территория ОТОП 2-Кн-Р (ул. Архангельская), примыкающая к акватории озера Сортировочное;

- рекреационно-природная территория «Березовая роща» ОТОП 3 Кн-р (между территорией памятника природы «Железнодорожные дачи» и жилой застройкой по ул. Движенцев);

- рекреационно-природная территория ОТОП 4-Кн-Р (в районе ул. Декабристов у стадиона «Локомотив»);

- рекреационно-природная территория ОТОП 8-Кн-Р, расположенная вокруг памятника природы «Озеро у поселка Сортировочный» (участок № 2);

- сквер 14-Кн-Ск «Сквер на ул.Болотникова» (на участке от ул. Щорса до ул. Айвазовского);

- сквер 15-Кн-Ск «Мать и дитя» (ул. Заречная);

- сквер 16-Кн-Ск «Сквер на ул. Гороховецкой» (напротив Центрального дворца культуры железнодорожников).

При размещении проектируемых объектов необходимо обеспечить выполнение требований Закона Нижегородской области от 7 сентября 2007 г. № 110-З «Об охране озелененных территорий Нижегородской области» (далее - Закон). Не допускается размещать в границах ОТОП объекты, не предусмотренные ст. 9 Закона, а также строительные площадки, деятельность которых может оказать негативное воздействие на указанные территории (загрязнение и захламление территории, повреждение или уничтожение зеленых насаждений, складирование строительных материалов, использование и размещение на фактически озелененных территориях автотранспортных средств). Площади ОТОП не подлежат уменьшению.

При проектировании и производстве работ необходимо максимально сохранить древесные насаждения ценных видов, произрастающих на территории ОТОП, в случае вынужденной вырубki насаждений для размещения линейных объектов:

- в соответствии с требованиями ст. 111 Закона необходимо выполнить экспертное заключение;

- в соответствии с требованиями ст. 12 Закона предусмотреть компенсационные мероприятия (в натуральной или денежной форме).

Принимая во внимание многочисленные жалобы жителей о вырубке деревьев и кустарников, при осуществлении строительных работ необходимо руководствоваться принципом максимально возможного сохранения существующих зеленых насаждений.

Мероприятия по охране окружающей среды должны быть определены в результате оценки воздействия на окружающую среду в составе раздела «Перечень мероприятий по охране окружающей среды» на стадии проектной документации на строительство объектов.

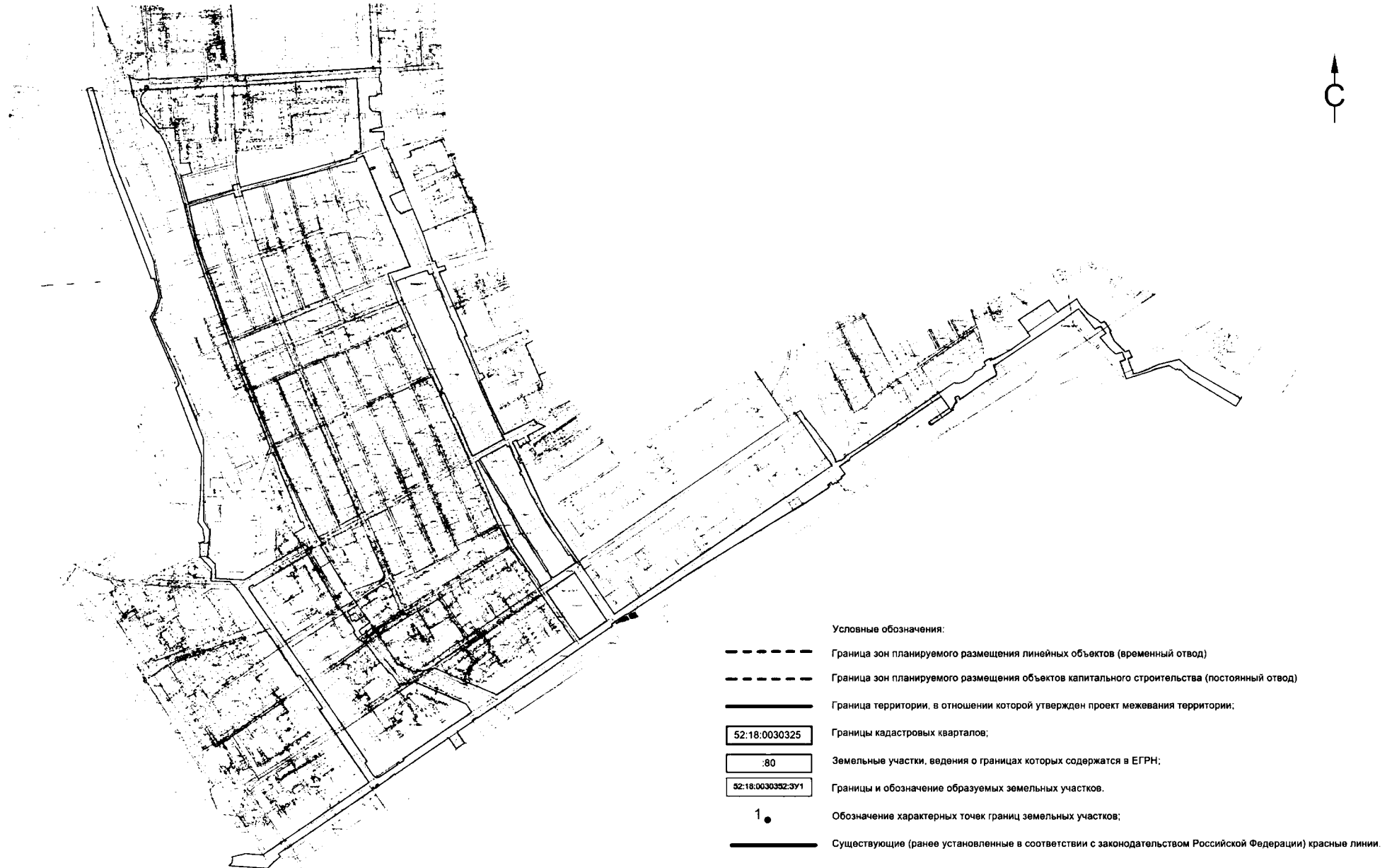
Организационно-технологические решения, заложенные в документации по планировке территории, разработаны с учетом требований по охране окружающей природной среды.

После завершения строительно-монтажных работ территория строительства должна быть приведена в состояние, пригодное для использования по прямому назначению.

Проектом планировки территории предусматриваются мероприятия по защите территории от чрезвычайных ситуаций природного и техногенного характера и обеспечению пожарной безопасности.

Проект межевания территории

III. Чертеж межевания территории



IV. Перечень и сведения об образуемых земельных участках

Местоположение границ и условные номера образуемых земельных участков и частей земельных участков указаны в разделе III. Чертеж межевания территории.

Сведения о земельных участках, образуемых путем раздела с сохранением земельных участков, раздел которых осуществлен, в измененных границах, необходимых на период строительства и реконструкции линейных объектов

Условный номер образуемого земельного участка	Площадь образуемого земельного участка, м ²	Вид разрешенного использования исходного земельного участка	Вид разрешенного использования образуемого земельного участка	Категория земель	Адрес (описание местоположения)
52:18:0000000:5934:3У1	4693	под автомобильную дорогу общего пользования	коммунальное обслуживание	Земли населенных пунктов	Нижегородская обл., г. Нижний Новгород, Канавинский район, по ул. Знаменская (от ул. Электровозная до канала Сортировочный, участок 2)
52:18:0000000:401:3У1	837	под автомобильную дорогу общего пользования	коммунальное обслуживание	Земли населенных пунктов	Нижегородская обл., г. Нижний Новгород, Канавинский район, ул. Гороховецкая (от ул. Архангельская до дома №58 по ул. Гороховецкая)
52:18:0000000:13734:3У1	431	под автомобильную дорогу общего пользования	коммунальное обслуживание	Земли населенных пунктов	Нижегородская обл., г. Нижний Новгород, Канавинский район, по ул. Электровозная (от ул. Декабристов до железнодорожных путей, участок 1)

Сведения о земельных участках, образуемых из земель, государственная собственность на которые не разграничена, необходимых на период строительства и реконструкции линейных объектов

Условный номер образуемого земельного участка	Площадь образуемого земельного участка, м ²	Вид разрешенного использования образуемого земельного участка	Категория земель образуемого земельного участка	Адрес (описание местоположения)
52:18:0030352:3У1	937	коммунальное обслуживание	Земли населенных пунктов	Нижегородская обл., г. Нижний Новгород, Канавинский район, ул. Движенцев, земельный участок 1
52:18:0030344:3У2	1162	коммунальное	Земли населенных	Нижегородская обл.,

Условный номер образуемого земельного участка	Площадь образуемого земельного участка, м ²	Вид разрешенного использования образуемого земельного участка	Категория земель образуемого земельного участка	Адрес (описание местоположения)
		обслуживание	пунктов	г. Нижний Новгород, Канавинский район, ул. Гороховецкая, земельный участок 2

*Перечень координат характерных точек образуемых земельных участков
(система координат – ГСК-52)*

Обозначение характерных точек границ	Координаты	
	X, м	Y, м
Условный номер земельного участка: 52:18:0030352:3У1		
20	526780,04	2206384,94
21	526779,80	2206411,31
22	526741,34	2206407,31
23	526740,70	2206385,50
20	526780,04	2206384,94
Условный номер земельного участка: 52:18:0030344:3У2		
16	526210,48	2207112,20
17	526227,41	2207136,96
18	526195,42	2207158,76
19	526178,42	2207134,04
16	526210,48	2207112,20
Условный номер земельного участка: 52:18:0000000:5934:3У1		
6	527431,99	2208776,55
7	527490,42	2208865,85
8	527455,40	2208891,03

Обозначение характерных точек границ	Координаты	
	X, м	Y, м
9	527395,73	2208803,77
6	527431,99	2208776,55
Условный номер земельного участка: 52:18:0000000:401:3У1		
1	526897,01	2208105,03
2	526907,08	2208119,9
3	526915,22	2208131,83
4	526893,51	2208146,94
5	526876,36	2208118,59
1	526897,01	2208105,03
Условный номер земельного участка: 52:18:0000000:13734:3У1		
10	527077,40	2207311,21
11	527088,22	2207331,59
12	527073,51	2207340,95
13	527063,33	2207323,51
14	527060,48	2207322,54
15	527060,23	2207320,20
10	527077,40	2207311,21

Сведения о земельных участках, расположенных в границах зоны планируемого размещения линейных объектов, на которых линейные объекты могут быть размещены на условиях сервитута, публичного сервитута или любым установленным в соответствии с законодательством РФ способом

Кадастровый/условный номер земельного участка	Площадь земельного участка, м ²	Вид разрешенного использования	Категория земель	Адрес (описание местоположения)
52:18:0000000:7400	27408	под автомобильную дорогу общего пользования	Земли населенных пунктов	Нижегородская обл., г. Нижний Новгород, Канавинский район, ул. Пурехская (от ул. Кузбасская до ул. Ракетная, участок 2)
52:18:0000000:11813	127469	под автомобильной	Земли	Нижегородская обл., г. Нижний

Кадастровый/ условный номер земельного участка	Площадь земельного участка, м ²	Вид разрешенного использования	Категория земель	Адрес (описание местоположения)
		дорогой общего пользования	населенных пунктов	Новгород, Канавинский район, по ул. Кузбасская, от путепровода на 435 км до Московского шоссе (земельный участок № 1)
52:18:0030338:187	10570	под автомобильной дорогой общего пользования	Земли населенных пунктов	Нижегородская обл., г. Н.Новгород, Канавинский район, по ул. Пурехская (от озера у пос. Сортировочный до ул. Кузбасская, участок 1)
52:18:0030344:89	9867	Под здание пожарного депо	Земли населенных пунктов	Нижегородская обл, городской округ город Нижний Новгород, г Нижний Новгород, ул Гороховецкая, земельный участок 11
52:18:0000000:6683	19170	под автомобильную дорогу общего пользования	Земли населенных пунктов	Нижегородская обл., г. Нижний Новгород, Канавинский район, по ул. Архангельская (от ул. Таллинская до железнодорожных путей, участок 2)
52:18:0000000:441	38508	под часть автомобильной дороги общего пользования	Земли населенных пунктов	Нижегородская обл., г. Нижний Новгород, Канавинский район, по ул. Путейская от ул. Движенцев до озера у поселка Сортировочный
52:18:0030337:2	9700	для завершения строительства жилого дома с пристроенным блоком обслуживания	Земли населенных пунктов	Нижегородская обл., г. Нижний Новгород, Канавинский район, ул. Путейская
52:18:0000000:13734	44958	под автомобильную дорогу общего пользования	Земли населенных пунктов	Нижегородская обл., г. Нижний Новгород, Канавинский район, по ул. Электровозная (от ул. Декабристов до железнодорожных путей, участок 1)
52:18:0000000:5871	24693	под автомобильную дорогу общего пользования	Земли населенных пунктов	Нижегородская обл., г. Нижний Новгород, Канавинский район, по ул. Айвазовского
52:18:0000000:5851	40477	Под автомобильную дорогу общего пользования	Земли населенных пунктов	Нижегородская обл., г. Нижний Новгород, Канавинский район, по ул. Болотникова (от пер. Камчатский до ул. Айвазовского, участок 1)
52:18:0030323:8	17437	для реконструкции здания водогрязелечебниц ы под хозяйственный блок на территории больничного комплекса	Земли населенных пунктов	Нижегородская обл, городской округ город Нижний Новгород, г Нижний Новгород, ул Таллинская, земельный участок 8В
52:18:0030323:9	5331	Под прогулочную зону больницы	Земли населенных пунктов	Нижегородская обл., г. Нижний Новгород, Канавинский район, ул. Таллинская, 8
52:18:0000000:5950	19906	под автомобильную	Земли населенных	Нижегородская обл., г. Нижний Новгород, Канавинский район, по ул.

Кадастровый/ условный номер земельного участка	Площадь земельного участка, м ²	Вид разрешенного использования	Категория земель	Адрес (описание местоположения)
		дорогу общего пользования	пунктов	Таллинская (от ул. Движенцев до ул. Болотникова, участок 2)
52:18:0030320:3	1725	под канализационную насосную станцию	Земли населенных пунктов	Нижегородская обл., г. Нижний Новгород, Канавинский район, ул. Подворная, дом № 8а
52:18:0030320:2	2515	Под АТС-21 с прилегающей территорией	Земли населенных пунктов	Нижегородская область, городской округ город Нижний Новгород, город Нижний Новгород, улица Подворная, земельный участок 7А
52:18:0000000:5891	10156	под автомобильную дорогу общего пользования	Земли населенных пунктов	Нижегородская обл., г. Нижний Новгород, Канавинский район, по ул. Подворная (от ул. Ухтомского до ул. Движенцев, участок 1)
52:18:0000000:15273	38495	Под автомобильную дорогу общего пользования	Земли населенных пунктов	Нижегородская область, город Нижний Новгород, Канавинский район, по ул. Декабристов (от дома №5 Б по ул. Лесной городок до ул. Электровозная, участок 1)
52:18:0000000:296	36298	под автомобильную дорогу общего пользования	Земли населенных пунктов	Нижегородская обл., г. Нижний Новгород, Канавинский район, по ул. Движенцев, между ул. Архангельской-Декабристов- Гороховецкой
52:18:0000000:5944	11259	под автомобильную дорогу общего пользования	Земли населенных пунктов	Нижегородская обл., г. Нижний Новгород, Канавинский район, по ул. Ухтомского (от ул. Рижская до ул. Айвазовского, участок 1)
52:18:0000000:235	2069583	Железнодорожный транспорт	Земли населенных пунктов	Нижегородская обл., г. Нижний Новгород, Канавинский район, в полосе отвода на направление Горький-Киров, участок 2
52:18:0050043:19	10550	Склады	Земли населенных пунктов	Нижегородская обл, городской округ город Нижний Новгород, г Нижний Новгород, ул Удмуртская, земельный участок 39А
52:18:0050043:3У1	4861	-	Земли населенных пунктов	Нижегородская обл., г. Нижний Новгород, Ленинский район, ул. Удмуртская, земельный участок 1
52:18:0000000:3У2	176	-	Земли населенных пунктов	Нижегородская обл., г. Нижний Новгород, Канавинский район, от ул. Кузбасская, земельный участок 2
52:18:0030338:3У3	48	-	Земли населенных пунктов	Нижегородская обл., г. Нижний Новгород, Канавинский район, ул. Удмуртская, земельный участок 3
52:18:0000000:3У4	4648	-	Земли населенных пунктов	Нижегородская обл., г. Нижний Новгород, Канавинский район, ул. Гороховецкая, земельный участок 4
52:18:0030344:3У5	216	-	Земли населенных пунктов	Нижегородская обл., г. Нижний Новгород, Канавинский район, ул. Гороховецкая, земельный участок 5
52:18:0030344:3У6	41	-	Земли населенных пунктов	Нижегородская обл., г. Нижний Новгород, Канавинский район, ул. Гороховецкая, земельный участок 6

Кадастровый/ условный номер земельного участка	Площадь земельного участка, м ²	Вид разрешенного использования	Категория земель	Адрес (описание местоположения)
52:18:0000000:3У7	4022	-	Земли населенных пунктов	Нижегородская обл., г. Нижний Новгород, Канавинский район, ул. Архангельская, земельный участок 7
52:18:0000000:3У8	1070	-	Земли населенных пунктов	Нижегородская обл., г. Нижний Новгород, Канавинский район, ул. Движенцев, земельный участок 8
52:18:0030325:3У9	7625	-	Земли населенных пунктов	Нижегородская обл., г. Нижний Новгород, Канавинский район, ул. Заречная, земельный участок 9
52:18:0030312:3У10	445	-	Земли населенных пунктов	Нижегородская обл., г. Нижний Новгород, Канавинский район, ул. Декабристов, земельный участок 10
52:18:0000000:3У11	6753	-	Земли населенных пунктов	Нижегородская обл., г. Нижний Новгород, ул. Айвазовского, земельный участок 11
52:18:0000000:3У12	1387	-	Земли населенных пунктов	Нижегородская область, г. Нижний Новгород, ул. Щорса, земельный участок 12
52:18:0000000:3У13	4947	-	Земли населенных пунктов	Нижегородская обл., г. Нижний Новгород, ул. Щорса, земельный участок 13
52:18:0030261:3У14	789	-	Земли населенных пунктов	Нижегородская обл., г. Нижний Новгород, Канавинский район, ул. Декабристов, земельный участок 14
52:18:0000000:3У17	21150	-	Земли населенных пунктов	Нижегородская обл., г. Нижний Новгород, Канавинский район, в районе ул. Лесной городок, земельный участок 17
52:18:0000000:3У18	4568	-	Земли населенных пунктов	Нижегородская обл., г. Нижний Новгород, Канавинский район, ул. Болотникова, земельный участок 18
52:18:0030334:3У19	2307	-	Земли населенных пунктов	Нижегородская обл., г. Нижний Новгород, Канавинский район, территория СНТ Металлист-2, участок 19
52:18:0030230:3У20	386	-	Земли населенных пунктов	Нижегородская обл., г. Нижний Новгород, Канавинский район, ул. Кузбасская, земельный участок 20

Существующие земельные участки, полностью расположенные в границах зоны планируемого размещения линейных объектов, а также земельные участки, расположенные в границах зоны планируемого размещения линейных объектов более чем на 90%, и находящиеся в государственной или муниципальной собственности, предусмотрены к предоставлению целиком.

Оформление прав для существующих земельных участков, полностью расположенных в границах зоны планируемого размещения линейных объектов, и

формируемых в указанных границах земельных участков (частей земельных участков), возможно любым установленным в соответствии с законодательством РФ способом, в том числе путем предоставления, установления сервитута, публичного сервитута на период строительства и реконструкции линейных объектов после снятий обременений третьих лиц в случае, если это необходимо.

Проектом межевания территории предусмотрено изменение видов разрешенного использования земельных участков (существующих и образуемых), расположенных в границах зоны планируемого размещения линейных объектов, на «земельные участки (территории) общего пользования» и на «земельные участки (территории) общего пользования, коммунальное обслуживание».

В границах зоны планируемого размещения линейных объектов на период строительства и реконструкции линейных объектов не предусмотрено резервирование или изъятие земельных участков для государственных и муниципальных нужд.

V. Сведения о границах территории, в отношении которой утвержден проект межевания



границы территории, в отношении которой утвержден проект межевания

Перечень координат характерных точек границ территории, в отношении которой утвержден проект межевания (система координат – ГСК-52)

Номер характерной точки границы	Координаты	
	X, м	Y, м
Контур № 1		
1	527309,49	2209074,02
2	527315,21	2209089,18
3	527338,14	2209080,08
4	527332,64	2209060,74
5	527349,19	2209042,78
6	527380,93	2209015,2
7	527392,35	2209032,38
8	527413,64	2209017,12
9	527411,23	2209009,78
10	527404,83	2209000,57

Номер характерной точки границы	Координаты	
	X, м	Y, м
11	527464,83	2208952,35
12	527435,77	2208911,9
13	527302,52	2208711,98
14	527300,09	2208703,38
15	527271,69	2208713,38
16	527252,01	2208680,67
17	527240,25	2208663,07
18	527221,84	2208636,9
19	527200,17	2208606,24
20	527209,85	2208601,64
21	527205,45	2208590,91

Номер характерной точки границы	Координаты	
	Х, м	У, м
22	527194,71	2208595,31
23	527185,59	2208589,2
24	527176,14	2208587,08
25	527167,55	2208580,04
26	527165,99	2208581,29
27	527128,1	2208525,77
28	527125,38	2208521,78
29	527128,02	2208517,41
30	527132,63	2208514,2
31	527174,62	2208575,15
32	527208,69	2208550,91
33	527164,84	2208486,14
34	527143,29	2208454,6
35	527145,47	2208453,05
36	527142,97	2208449,52
37	527140,79	2208451,07
38	527125,34	2208429,07
39	527128,58	2208427,48
40	527125,85	2208421,91
41	527122,61	2208423,5
42	527070,19	2208344,85
43	527042,27	2208303,31
44	527029,62	2208285,06
45	527022,39	2208281,57
46	527004,06	2208254,49
47	526981,62	2208270,07
48	526973,55	2208258,5
49	526970,03	2208261,18
50	526962,52	2208250,97
51	526959,54	2208247,78
52	526957,24	2208249,18
53	526954,16	2208244,42
54	526957,25	2208242,44
55	526950,7	2208234,29
56	526957,58	2208229,27
57	526949,89	2208219,04
58	526943,23	2208224,03
59	526905,47	2208166,71
60	526870,21	2208108,43
61	526698,21	2207825,9
62	526573,89	2207637,74
63	526569,73	2207626,76
64	526542,28	2207587,88
65	526539,81	2207588,51
66	526536,97	2207589,94
67	526534,79	2207586,51
68	526528,95	2207577,98

Номер характерной точки границы	Координаты	
	Х, м	У, м
69	526493,75	2207526,39
70	526417,49	2207415,7
71	526416,17	2207414,74
72	526358,83	2207331,08
73	526359,29	2207329,83
74	526335,95	2207295,69
75	526334,72	2207295,61
76	526300,86	2207245,92
77	526301,42	2207245,2
78	526296,18	2207237,54
79	526296,62	2207237,18
80	526269,99	2207198,65
81	526270,01	2207195,1
82	526268,18	2207191,27
83	526265,47	2207187,6
84	526261,25	2207181,87
85	526259,17	2207183,41
86	526227,41	2207136,96
87	526195,42	2207158,76
88	526178,4203	2207134,041
89	526210,52	2207112,17
90	526126,41	2206989,23
91	526122,4	2206983,37
92	526103,3	2206955,43
93	526105,22	2206954,12
94	526096,62	2206942,36
95	526095,08	2206943,4
96	526070,99	2206908,17
97	526074,65	2206905,75
98	526073,1	2206903,41
99	526074,08	2206902,75
100	526073,04	2206901,17
101	526072,05	2206901,82
102	526070,48	2206899,48
103	526066,74	2206901,95
104	526065,24	2206899,77
105	526065,32	2206899,72
106	526064,12	2206897,71
107	526063,8	2206897,65
108	526061,57	2206894,4
109	526066,04	2206891,43
110	526063,02	2206886,91
111	526058,5	2206889,91
112	525917,96	2206684,35
113	525918,24	2206684,16
114	525894,85	2206649,58
115	525894,4	2206649,89

Номер характерной точки границы	Координаты	
	Х, м	У, м
116	525893,71	2206648,88
117	525886,69	2206638,24
118	525887,74	2206637,45
119	525887,41	2206636,99
120	525887,04	2206634,51
121	525885,12	2206633,72
122	525871,56	2206614,41
123	525863,46	2206620,29
124	525847,58	2206600,74
125	525828,67	2206582,81
126	525836,9	2206469,98
127	525844,91	2206478,88
128	525859,58	2206481,2
129	525862,73	2206478,88
130	525864,96	2206488,57
131	525867,37	2206499,67
132	525871,7	2206517,56
133	525868,74	2206569,57
134	525875,79	2206580,15
135	525907,25	2206626,17
136	525911,18	2206631,93
137	525913,59	2206635,46
138	526072,01	2206867,15
139	526071,99	2206867,6
140	526073,14	2206869,06
141	526073,35	2206869,1
142	526080,18	2206879,09
143	526220,23	2206783,32
144	526236,68	2206772,08
145	526292,26	2206734,08
146	526295,43	2206738,93
147	526297,74	2206742,4
148	526298,38	2206743,38
149	526305,53	2206738,53
150	526321,59	2206727,4
151	526365,95	2206696,66
152	526378,41	2206688,12
153	526394,08	2206677,44
154	526394,35	2206676,1
155	526392,9	2206673,96
156	526390,28	2206669,46
157	526417,49	2206650,85
158	526419,16	2206650,26
159	526419,48	2206650,76
160	526421,24	2206649,62
161	526420,92	2206649,12
162	526425,07	2206646,01

Номер характерной точки границы	Координаты	
	Х, м	У, м
163	526437,44	2206637,58
164	526445,16	2206632,05
165	526462,93	2206620,24
166	526471,35	2206614,03
167	526472,36	2206614,3
168	526510,81	2206588,75
169	526510,06	2206587,55
170	526642,95	2206496,68
171	526651,99	2206488,93
172	526652,35	2206488,45
173	526667,35	2206472,26
174	526667,77	2206449,15
175	526667,73	2206444,7
176	526668,43	2206417,99
177	526703,6	2206420
178	526740,7	2206385,5
179	526780,04	2206384,94
180	526785,44	2206399,11
181	526822,48	2206393,5
182	526840,62	2206379,66
183	526908,55	2206386,3
184	527036,99	2206390,03
185	527233,71	2206314,17
186	527234,07	2206315,24
187	527242,69	2206323,82
188	527247,62	2206323,71
189	527438,8	2206239,79
190	527455	2206248,19
191	527455,81	2206250,08
192	527471,19	2206256,6
193	527501,23	2206265,54
194	527527,08	2206258,91
195	527539,15	2206255,64
196	527553,85	2206251,87
197	527553,27	2206243,19
198	527553,42	2206243,16
199	527882,91	2206118,58
200	528070,48	2206065,64
201	528107,61	2206054,44
202	528112,3	2206070,95
203	527889,23	2206137,35
204	527604,31	2206250,03
205	527555,52	2206257,64
206	527501,12	2206271,77
207	527469,05	2206262,22
208	527438,58	2206246,43
209	527248,94	2206329,68

Номер характерной точки границы	Координаты	
	Х, м	У, м
210	527084,9	2206395,62
211	527038,02	2206396,06
212	526905,05	2206395,87
213	526843,67	2206396,36
214	526817,69	2206414,22
215	526779,8	2206411,31
216	526741,34	2206407,32
217	526717,75	2206430,03
218	526698,75	2206430,4
219	526676,58	2206430,83
220	526672,05	2206515,01
221	526678,25	2206525,55
222	526677,27	2206526,24
223	526686,07	2206538,79
224	526770,71	2206682,43
225	526776,4	2206679
226	526799,96	2206665,6
227	526802,5	2206664,06
228	526800,89	2206661,18
229	526805,95	2206658,26
230	526815,12	2206673,57
231	526823,59	2206687,72
232	526826,16	2206692,01
233	526843,21	2206685,46
234	526840,26	2206680,23
235	526862,33	2206671,21
236	526873,37	2206667,01
237	526889,42	2206661,41
238	526925,54	2206646,79
239	526938,99	2206641,02
240	526956,46	2206633,53
241	526987,97	2206620,14
242	527007,61	2206614,64
243	527018,75	2206610,21
244	527037,81	2206602,09
245	527044,82	2206599,13
246	527036,7	2206579,43
247	527059,38	2206589,81
248	527061,41	2206588,4
249	527084,91	2206580,92
250	527104,82	2206573,3
251	527110,68	2206571,03
252	527124,08	2206565,81
253	527135,23	2206560,91
254	527142,09	2206557,6
255	527142,48	2206558,06
256	527151,05	2206554,71

Номер характерной точки границы	Координаты	
	Х, м	У, м
257	527160,66	2206549,56
258	527177,38	2206543,49
259	527194,7	2206536,21
260	527207,62	2206532,06
261	527209,86	2206531,34
262	527211,01	2206530,83
263	527211,56	2206530,43
264	527216,84	2206528,34
265	527223,23	2206525,51
266	527227,95	2206523,58
267	527242,67	2206516,97
268	527256,27	2206512,12
269	527257,89	2206510,73
270	527265,88	2206507,29
271	527277,68	2206502,79
272	527290,27	2206497,15
273	527301,89	2206492,47
274	527314,29	2206488,33
275	527326,61	2206484,24
276	527331,61	2206482,42
277	527336,47	2206480,66
278	527351,19	2206475,71
279	527362,8	2206470,8
280	527364,97	2206469,87
281	527368,07	2206469,03
282	527368,53	2206468,84
283	527381,16	2206463,84
284	527382,15	2206463,35
285	527385,25	2206462,33
286	527391,65	2206460,25
287	527395,58	2206458,96
288	527401,89	2206456,25
289	527402,82	2206455,86
290	527415,34	2206451,57
291	527426,58	2206448,02
292	527437,44	2206444,03
293	527449,1	2206439,6
294	527461,01	2206435,08
295	527470,2	2206430,86
296	527471,04	2206431,25
297	527482,97	2206427,35
298	527483,35	2206428,38
299	527491,22	2206424,82
300	527494,07	2206423,58
301	527495,19	2206423,1
302	527505,25	2206419,87
303	527516,65	2206415,12

Номер характерной точки границы	Координаты	
	Х, м	У, м
304	527517,39	2206414,67
305	527527,85	2206410,38
306	527549	2206403,01
307	527553,08	2206401,29
308	527555,78	2206400,06
309	527560,37	2206398,37
310	527572,62	2206394,55
311	527573,9	2206394,56
312	527577,54	2206393,37
313	527578,65	2206392,74
314	527583,22	2206391,3
315	527583,78	2206391,28
316	527584,77	2206390,97
317	527587,82	2206390,01
318	527595,39	2206386,86
319	527600,86	2206385,17
320	527604,84	2206383,92
321	527606,52	2206383,52
322	527610,55	2206382,01
323	527613,92	2206380,74
324	527617,47	2206379,44
325	527629	2206376,29
326	527640,93	2206372,92
327	527651,71	2206368,94
328	527664,26	2206367,14
329	527665,54	2206366,96
330	527674	2206363,97
331	527680,15	2206362,04
332	527686,83	2206359,96
333	527687,09	2206359,88
334	527687,29	2206359,85
335	527688,79	2206359,39
336	527698,58	2206356,55
337	527716,6	2206352,26
338	527719,69	2206351,25
339	527723,57	2206350,24
340	527733,76	2206348,02
341	527738,73	2206346,85
342	527747,78	2206344,55
343	527755,51	2206342,95
344	527760,92	2206342,07
345	527766,52	2206340,63
346	527767,74	2206344,79
347	527772,58	2206343,39
348	527771,45	2206339,41
349	527771,65	2206339,35
350	527771,56	2206339,08

Номер характерной точки границы	Координаты	
	Х, м	У, м
351	527779,35	2206335,45
352	527782,7	2206334,95
353	527785,28	2206334,07
354	527789,87	2206332,64
355	527789,95	2206332,62
356	527789,98	2206332,72
357	527792,26	2206332,17
358	527792,23	2206332,05
359	527799,88	2206330,12
360	527815,56	2206325,98
361	527815,76	2206326,99
362	527819,73	2206327,36
363	527819,29	2206324,99
364	527831,27	2206321,83
365	527839,15	2206320,22
366	527840,92	2206319,53
367	527840,97	2206319,45
368	527842,06	2206319,18
369	527841,92	2206318,46
370	527850,11	2206316,31
371	527859,26	2206313,12
372	527860,72	2206313,95
373	527869,8	2206311,71
374	527931,43	2206290,67
375	527952,55	2206282,35
376	527974,11	2206270,02
377	527981,96	2206261,43
378	527988,08	2206256,67
379	528033,23	2206211,19
380	528045,43	2206208,44
381	528075,73	2206201,95
382	528082,46	2206199,69
383	528082,17	2206192,52
384	528094,56	2206188,71
385	528144,52	2206178,95
386	528141,22	2206184,17
387	528138,52	2206189,73
388	528136,46	2206195,55
389	528135,87	2206198,09
390	528135,07	2206201,57
391	528134,36	2206207,7
392	528135,48	2206234,99
393	528137,62	2206234,88
394	528137,8	2206238,88
395	528138,28	2206248,87
396	528138,69	2206257,85
397	528136,7	2206257,96

Номер характерной точки границы	Координаты	
	Х, м	У, м
398	528146,41	2206439,26
399	528146,64	2206439,24
400	528148,51	2206464,19
401	528147,75	2206464,25
402	528149,43	2206495,62
403	528147,18	2206495,46
404	528136,08	2206493,61
405	528132,11	2206493,83
406	528130,78	2206493,88
407	528132,12	2206518,05
408	528133,19	2206518
409	528137,19	2206517,85
410	528148,38	2206517,36
411	528168,69	2206888,93
412	528169,23	2206910,3
413	528169,27	2206910,92
414	528169,37	2206912,75
415	528151,95	2206913,7
416	528151,7	2206908,95
417	528141,66	2206909,5
418	528141,67	2206909,65
419	528127,12	2206910,45
420	528127,53	2206915,05
421	528115,07	2206915,75
422	528114,92	2206914,75
423	528111,99	2206912,81
424	528101,87	2206913,2
425	528101,99	2206916,48
426	528092,71	2206917,01
427	528093,05	2206908,85
428	528086,8	2206896,98
429	528085,41	2206878,93
430	528052,32	2206880,81
431	528041,42	2206890,31
432	528042,03	2206897,76
433	528039,96	2206912,34
434	528034,5	2206912,19
435	528025,52	2206913,64
436	528019,33	2206913,97
437	528006,41	2206915,64
438	528003,92	2206915,74
439	528003,98	2206917,07
440	528003,88	2206917,07
441	527996,08	2206917,99
442	527995,61	2206914,18
443	527989,59	2206887,04
444	527989,53	2206882,13

Номер характерной точки границы	Координаты	
	Х, м	У, м
445	527981,33	2206882,22
446	527981,39	2206887,13
447	527983,01	2206915,96
448	527983,02	2206919,88
449	527983,41	2206922,85
450	527960,58	2206924,14
451	527960,29	2206918,59
452	527959,44	2206915,5
453	527949,51	2206918,16
454	527939,96	2206921,23
455	527932,28	2206923,9
456	527933,52	2206927,75
457	527934,83	2206931,33
458	527928,61	2206933,99
459	527900,21	2206946
460	527894,08	2206948,58
461	527893,89	2206948,21
462	527889,83	2206940,3
463	527847,91	2206957,05
464	527847,85	2206959,58
465	527848,35	2206962,53
466	527850,08	2206966,57
467	527850,53	2206967,63
468	527844,02	2206970,36
469	527813,19	2206983,3
470	527804,4	2206962,67
471	527794,09	2206939,8
472	527754,43	2206959,77
473	527745,4	2206971,21
474	527742,49	2206972,53
475	527743,79	2206975,39
476	527757,07	2207006,84
477	527746,65	2207010,97
478	527731,92	2207017,16
479	527724,36	2207020,52
480	527688,94	2207035,44
481	527602,72	2207065,61
482	527604,81	2207072,28
483	527584,53	2207079,44
484	527591,07	2207100,48
485	527578,46	2207104,61
486	527572,01	2207083,76
487	527569,01	2207085,07
488	527561,66	2207088,23
489	527552,11	2207092,35
490	527537,86	2207098,49
491	527537,86	2207098,5

Номер характерной точки границы	Координаты	
	Х, м	У, м
492	527445,37	2207138,43
493	527444,94	2207137,44
494	527442,23	2207138,62
495	527442,66	2207139,6
496	527389,01	2207162,76
497	527388,6	2207161,81
498	527386,99	2207162,51
499	527387,41	2207163,45
500	527385,48	2207164,28
501	527382,31	2207157,01
502	527332,26	2207178,81
503	527331,63	2207177,38
504	527312,6	2207185,84
505	527301,21	2207190,67
506	527276,71	2207200,94
507	527276,06	2207201,39
508	527275,35	2207202,12
509	527274,79	2207202,98
510	527274,43	2207203,94
511	527277,24	2207210
512	527276,68	2207210,46
513	527271,21	2207212,88
514	527271,49	2207213,5
515	527270,1	2207214,1
516	527264,27	2207216,61
517	527257,92	2207208,7
518	527255,32	2207204,75
519	527253,4	2207202,09
520	527239,33	2207208,19
521	527217,15	2207218,52
522	527181,89	2207234,48
523	527176,39	2207236,99
524	527128,99	2207259,96
525	527098,18	2207275,11
526	527103,39	2207286,06
527	527140,85	2207361,92
528	527131,69	2207366,44
529	527121,54	2207394,3
530	527093,65	2207341,82
531	527079	2207350,36
532	527063,33	2207323,51
533	527060,48	2207322,54
534	527060,23	2207320,2
535	527080,98	2207309,26
536	527075,53	2207298,03
537	527071,42	2207299,96
538	527068,1	2207301,6

Номер характерной точки границы	Координаты	
	Х, м	У, м
539	527068,21	2207301,84
540	527040,58	2207315,23
541	527036,99	2207316,62
542	527037,41	2207317,64
543	527031,99	2207320,13
544	527030,82	2207317,12
545	527029,47	2207313,71
546	527023,67	2207316,02
547	527025,03	2207319,43
548	527026,45	2207322,67
549	527021,68	2207324,86
550	527020,5	2207321,81
551	527019,12	2207318,42
552	527013,21	2207320,82
553	527014,59	2207324,21
554	527015,94	2207327,5
555	527005,48	2207332,31
556	527002,28	2207333,78
557	526869,5	2207394,78
558	526857,55	2207402,94
559	526726,58	2207492,32
560	526701,98	2207507,99
561	526700,77	2207508,81
562	526670,95	2207529,18
563	526666,15	2207532,46
564	526619,46	2207564,34
565	526572,11	2207596,68
566	526914,96	2208098,04
567	526913,84	2208098,82
568	526932,73	2208125,6
569	526933,94	2208125,79
570	527006,07	2208231,27
571	527010,5	2208228,24
572	527011,24	2208229,5
573	527018,59	2208224,91
574	527022,2	2208222,22
575	527021,22	2208220,91
576	527029,18	2208215,46
577	527116,1	2208156,04
578	527134,44	2208143,49
579	527158,56	2208126,24
580	527167,77	2208139,72
581	527160,26	2208144,87
582	527149,15	2208152,01
583	527144,17	2208155,78
584	527133,43	2208164,64
585	527121,54	2208173,69

Номер характерной точки границы	Координаты	
	Х, м	У, м
586	527108,66	2208184,79
587	527089,33	2208197,99
588	527076,1	2208208,17
589	527053,27	2208226,26
590	527048,1	2208229,65
591	527038,72	2208235,48
592	527028,77	2208240,15
593	527018,27	2208242,86
594	527015,98	2208242,72
595	527021,72	2208256,13
596	527021,69	2208259,2
597	527027,54	2208267,89
598	527028,48	2208269,43
599	527031,94	2208268,7
600	527065,42	2208321,03
601	527074,06	2208333,64
602	527071,28	2208335,36
603	527073,27	2208338,57
604	527075,98	2208336,89
605	527076,19	2208336,75
606	527111,59	2208388,42
607	527110,19	2208389,32
608	527113,02	2208393,75
609	527114,56	2208392,76
610	527174,16	2208479,77
611	527218,19	2208544,16
612	527249,98	2208590,65
613	527246,23	2208593,45
614	527247,73	2208595,45
615	527247,15	2208597,5
616	527246,77	2208601,61
617	527250,36	2208614,11
618	527257,33	2208627,73
619	527268,06	2208641,69
620	527268,89	2208642,28
621	527280,7	2208650,7
622	527290,77	2208673
623	527294,47	2208671,78
624	527299,35	2208681,1
625	527308,75	2208676,58
626	527313,5	2208683,53
627	527313,17	2208683,66
628	527320,31	2208692,57
629	527313,87	2208694,77
630	527316,08	2208701,2
631	527344,17	2208753,26
632	527350,54	2208762,07

Номер характерной точки границы	Координаты	
	Х, м	У, м
633	527385,15	2208811,46
634	527395,58	2208803,87
635	527431,99	2208776,54
636	527490,43	2208865,84
637	527455,4	2208891,03
638	527493,73	2208947,09
639	527470,87	2208960,93
640	527448,49	2208982,32
641	527433,45	2209005,96
642	527423,63	2209017,29
643	527426,13	2209025,22
644	527426,74	2209026,14
645	527427,26	2209027,19
646	527423,51	2209031,76
647	527400,94	2209046,37
648	527398,26	2209045,82
649	527396,86	2209043,79
650	527385,21	2209049,62
651	527371,27	2209056,29
652	527338,86	2209088,9
653	527342,08	2209097,03
654	527343,07	2209099,85
655	527323,12	2209108,72
656	527321,92	2209106,03
657	527318,52	2209096,59
658	527294,07	2209105,31
659	527274,17	2209113,58
660	527279,11	2209134,12
661	527302,11	2209187,07
662	527316,65	2209246,94
663	527287,51	2209279,24
664	527202,55	2209426,46
665	527194,4	2209421,64
666	527179,65	2209412,16
667	527264,79	2209272,64
668	527265,72	2209273,48
669	527288,03	2209248,75
670	527285,21	2209246,17
671	527289,36	2209241,58
672	527285,74	2209238,31
673	527298,55	2209217,32
674	527289,14	2209181,67
675	527278,68	2209152,12
676	527260,17	2209091,91
1	527309,49	2209074,02
Контур № 2		
677	527911,77	2206825,06

Номер характерной точки границы	Координаты	
	Х, м	У, м
678	527906,23	2206826,55
679	527899,52	2206801,62
680	527899,44	2206801,65
681	527896,34	2206790,29
682	527896,14	2206790,35
683	527895,44	2206788,05
684	527894,23	2206784,05
685	527892,97	2206779,89
686	527892,91	2206779,63
687	527891,94	2206776,09
688	527892,48	2206775,89
689	527870,74	2206697,02
690	527853,76	2206634,74
691	527838,95	2206576,46
692	527819,92	2206503,47
693	527830,58	2206500,54
694	527825,53	2206480,55
695	527813,32	2206483,50
696	527812,70	2206481,60
697	527812,70	2206481,59
698	527804,03	2206451,88
699	527783,00	2206379,81
700	527774,69	2206351,32
701	527774,68	2206351,32
702	527776,86	2206350,81
703	527776,76	2206350,65
704	527776,61	2206350,17
705	527781,18	2206349,03
706	527788,07	2206346,92
707	527789,55	2206346,48
708	527803,94	2206342,24
709	527803,79	2206341,66
710	527807,35	2206340,74
711	527817,16	2206338,56
712	527820,18	2206337,77
713	527827,91	2206335,90
714	527841,22	2206332,61
715	527841,28	2206332,86
716	527852,96	2206329,05
717	527862,35	2206361,49
718	527890,48	2206353,67
719	527889,78	2206328,59
720	527956,83	2206324,22
721	527956,25	2206313,45
722	527994,27	2206312,41
723	527992,03	2206265,30
724	528061,11	2206216,38

Номер характерной точки границы	Координаты	
	Х, м	У, м
725	528067,46	2206213,67
726	528072,87	2206212,60
727	528078,51	2206212,54
728	528083,91	2206213,50
729	528088,56	2206215,20
730	528093,62	2206218,17
731	528097,90	2206221,95
732	528101,72	2206227,02
733	528109,31	2206224,53
734	528116,86	2206223,47
735	528117,02	2206224,77
736	528117,79	2206231,14
737	528105,56	2206237,38
738	528106,48	2206255,69
739	528108,78	2206299,03
740	528117,12	2206453,40
741	528115,28	2206453,47
742	528116,97	2206482,43
743	528114,28	2206482,59
744	528114,87	2206491,90
745	528117,34	2206491,71
746	528117,40	2206492,53
747	528117,81	2206492,58
748	528118,06	2206496,79
749	528117,56	2206496,83
750	528117,64	2206497,65
751	528115,23	2206497,83
752	528116,03	2206516,25
753	528114,79	2206516,30
754	528114,96	2206520,49
755	528119,18	2206520,34
756	528119,31	2206522,63
757	528127,57	2206664,39
758	528136,20	2206810,91
759	528138,00	2206843,55
760	528023,76	2206850,21
761	527935,49	2206855,19
762	527925,60	2206855,92
763	527911,77	2206825,06
677	527911,77	2206825,06
Контур № 3		
674	526491,27	2207479,90
675	526489,30	2207476,50
676	526458,63	2207431,93
677	526451,53	2207421,28
678	526421,02	2207376,74
679	526408,24	2207357,94

Номер характерной точки границы	Координаты	
	X, м	Y, м
680	526377,66	2207313,36
681	526369,97	2207302,09
682	526350,26	2207273,39
683	526336,50	2207252,79
684	526357,12	2207204,73
685	526378,68	2207154,49
686	526402,04	2207100,04
687	526414,22	2207071,67
688	526402,41	2207014,51
689	526403,71	2207011,85
690	526428,92	2206960,53
691	526510,23	2206907,63
692	526515,94	2206903,81
693	526534,48	2206891,86
694	526510,31	2206859,72
695	526524,03	2206849,73
696	526547,93	2206882,38
697	526561,83	2206872,57
698	526568,59	2206867,81
699	526558,65	2206852,83
700	526549,99	2206840,37
701	526555,16	2206836,94
702	526550,95	2206831,06
703	526555,38	2206827,28
704	526566,84	2206823,62
705	526569,26	2206822,64
706	526578,84	2206815,71
707	526583,20	2206821,74
708	526598,85	2206846,48
709	526598,85	2206846,49
710	526607,94	2206840,08
711	526635,63	2206818,31
712	526770,74	2206737,70
713	526774,98	2206744,40
714	526778,79	2206742,21
715	526797,18	2206730,32
716	526814,04	2206721,03
717	526814,55	2206722,03
718	526850,03	2206704,53
719	526849,56	2206703,65
720	526862,69	2206697,32
721	526862,85	2206697,63
722	526867,26	2206695,43
723	526867,44	2206695,34
724	526867,68	2206695,82
725	526886,15	2206686,90
726	526923,98	2206668,73

Номер характерной точки границы	Координаты	
	X, м	Y, м
727	526943,16	2206659,51
728	526962,47	2206650,06
729	526962,53	2206650,19
730	526994,90	2206634,63
731	527018,40	2206624,10
732	527037,05	2206615,72
733	527037,07	2206615,70
734	527058,22	2206606,22
735	527069,77	2206601,57
736	527115,61	2206583,13
737	527115,41	2206582,64
738	527116,93	2206582,15
739	527120,47	2206580,67
740	527137,70	2206573,24
741	527138,01	2206574,00
742	527142,90	2206571,91
743	527142,85	2206571,65
744	527144,01	2206571,12
745	527147,74	2206569,58
746	527156,88	2206565,76
747	527159,02	2206565,33
748	527159,22	2206565,92
749	527179,88	2206557,79
750	527179,98	2206558,04
751	527186,99	2206555,39
752	527201,44	2206549,86
753	527201,22	2206549,38
754	527226,69	2206539,35
755	527236,01	2206535,68
756	527264,07	2206523,31
757	527290,79	2206512,47
758	527310,25	2206504,60
759	527342,07	2206493,08
760	527368,54	2206483,47
761	527381,71	2206478,70
762	527412,54	2206467,34
763	527457,39	2206450,80
764	527457,52	2206451,10
765	527461,38	2206449,64
766	527480,35	2206443,08
767	527525,88	2206428,11
768	527526,25	2206427,97
769	527526,39	2206428,32
770	527563,63	2206414,18
771	527565,08	2206413,63
772	527564,99	2206413,38
773	527565,45	2206413,21

Номер характерной точки границы	Координаты	
	Х, м	У, м
774	527582,48	2206406,80
775	527609,59	2206396,61
776	527609,20	2206395,22
777	527614,61	2206393,55
778	527615,11	2206394,57
779	527667,60	2206376,86
780	527684,42	2206370,39
781	527689,30	2206369,38
782	527731,90	2206360,51
783	527749,93	2206356,77
784	527749,73	2206356,47
785	527755,25	2206354,99
786	527755,44	2206355,61
787	527764,45	2206353,73
788	527767,96	2206365,75
789	527771,63	2206378,35
790	527773,16	2206377,92
791	527774,51	2206383,28
792	527774,44	2206383,30
793	527774,46	2206383,39
794	527773,20	2206383,72
795	527773,44	2206384,54
796	527773,50	2206384,75
797	527774,71	2206384,40
798	527776,26	2206389,75
799	527775,06	2206390,10
800	527779,32	2206404,67
801	527779,91	2206404,52
802	527779,96	2206404,77
803	527780,22	2206404,68
804	527781,35	2206404,45
805	527782,99	2206410,96
806	527781,86	2206411,24
807	527781,28	2206411,39
808	527781,80	2206413,16
809	527785,16	2206424,68
810	527792,34	2206449,28
811	527793,96	2206448,75
812	527796,08	2206455,24
813	527794,25	2206455,83
814	527802,63	2206484,55
815	527790,49	2206488,22
816	527794,79	2206510,89
817	527808,13	2206506,89
818	527814,72	2206535,38
819	527815,81	2206535,10
820	527817,00	2206538,92

Номер характерной точки границы	Координаты	
	Х, м	У, м
821	527824,16	2206567,31
822	527822,72	2206567,66
823	527825,83	2206579,68
824	527827,24	2206585,17
825	527833,64	2206610,36
826	527834,49	2206610,10
827	527836,95	2206609,35
828	527842,83	2206637,73
829	527840,31	2206638,45
830	527843,34	2206647,83
831	527845,33	2206655,13
832	527847,61	2206662,72
833	527848,30	2206665,09
834	527849,38	2206669,13
835	527849,28	2206669,17
836	527849,16	2206669,20
837	527854,99	2206690,58
838	527857,72	2206700,59
839	527873,19	2206756,71
840	527876,72	2206769,54
841	527884,65	2206798,31
842	527886,76	2206806,16
843	527886,89	2206806,13
844	527887,90	2206810,06
845	527888,79	2206813,50
846	527888,74	2206813,51
847	527896,87	2206843,72
848	527898,15	2206843,37
849	527902,97	2206842,08
850	527912,20	2206862,69
851	527912,19	2206862,70
852	527874,29	2206878,62
853	527878,78	2206890,75
854	527880,24	2206895,66
855	527875,78	2206897,02
856	527874,26	2206892,10
857	527869,21	2206880,75
858	527807,91	2206906,50
859	527700,62	2206951,43
860	527587,76	2206999,34
861	527567,62	2206934,20
862	527551,12	2206939,40
863	527540,23	2206943,48
864	527527,30	2206948,97
865	527524,23	2206949,95
866	527524,09	2206949,49
867	527494,96	2206960,36

Номер характерной точки границы	Координаты	
	Х, м	У, м
868	527494,76	2206959,85
869	527475,98	2206967,46
870	527476,81	2206969,64
871	527424,26	2206992,19
872	527423,98	2206991,57
873	527423,65	2206991,71
874	527422,65	2206989,60
875	527411,25	2206994,71
876	527411,53	2206995,31
877	527396,64	2207001,60
878	527389,45	2207004,50
879	527387,02	2207005,59
880	527387,77	2207007,55
881	527389,87	2207011,82
882	527381,72	2207014,99
883	527380,12	2207010,78
884	527379,39	2207009,02
885	527353,25	2207020,76
886	527353,37	2207021,00
887	527352,92	2207021,22
888	527351,57	2207021,75
889	527344,04	2207025,51
890	527343,16	2207025,58
891	527339,71	2207027,36
892	527334,60	2207030,36
893	527334,49	2207030,10
894	527331,29	2207031,49
895	527327,06	2207033,29
896	527316,02	2207038,00
897	527313,92	2207038,57
898	527313,79	2207038,57
899	527309,41	2207040,59
900	527308,71	2207041,17
901	527297,33	2207045,87
902	527293,67	2207047,67
903	527292,72	2207048,14
904	527275,79	2207055,75
905	527275,73	2207055,60
906	527264,40	2207061,11
907	527265,04	2207062,57
908	527265,07	2207062,89
909	527260,56	2207064,86
910	527259,92	2207065,13
911	527253,53	2207067,90
912	527253,48	2207067,79
913	527221,63	2207082,16
914	527222,47	2207084,24

Номер характерной точки границы	Координаты	
	Х, м	У, м
915	527223,81	2207087,19
916	527214,97	2207091,21
917	527213,63	2207088,26
918	527212,77	2207086,15
919	527199,17	2207092,29
920	527198,71	2207092,51
921	527198,70	2207092,50
922	527131,75	2207122,71
923	527129,83	2207123,64
924	527128,18	2207124,44
925	527116,73	2207129,73
926	527114,98	2207130,45
927	527113,84	2207130,91
928	527106,36	2207134,03
929	527100,63	2207136,58
930	527095,00	2207139,08
931	527094,97	2207139,20
932	527092,64	2207140,13
933	527087,64	2207142,36
934	527087,41	2207142,51
935	527083,99	2207144,15
936	527078,05	2207146,68
937	527075,02	2207148,06
938	527074,94	2207148,31
939	527060,97	2207154,77
940	527060,24	2207155,12
941	527052,13	2207158,45
942	527048,94	2207159,76
943	527045,62	2207161,87
944	527035,46	2207166,51
945	527029,83	2207169,15
946	527029,50	2207168,48
947	527010,56	2207176,26
948	526950,82	2207204,01
949	526931,44	2207212,60
950	526927,55	2207214,31
951	526928,45	2207216,66
952	526929,40	2207218,60
953	526928,27	2207219,15
954	526921,00	2207222,89
955	526919,14	2207223,66
956	526918,14	2207221,24
957	526917,11	2207218,90
958	526915,81	2207219,47
959	526912,06	2207221,14
960	526900,50	2207226,29
961	526901,35	2207228,13

Номер характерной точки границы	Координаты	
	Х, м	У, м
962	526899,61	2207228,93
963	526898,78	2207227,06
964	526887,35	2207232,15
965	526887,71	2207232,95
966	526884,47	2207234,38
967	526884,08	2207233,60
968	526883,51	2207232,41
969	526880,17	2207234,14
970	526875,32	2207236,43
971	526876,05	2207237,99
972	526874,37	2207238,77
973	526873,66	2207237,22
974	526870,28	2207238,77
975	526870,19	2207238,59
976	526870,06	2207238,66
977	526867,66	2207239,83
978	526866,50	2207240,48
979	526856,75	2207244,82
980	526853,70	2207246,13
981	526854,03	2207246,99
982	526834,96	2207255,49
983	526824,67	2207260,42
984	526824,81	2207260,68
985	526814,36	2207266,78
986	526804,59	2207272,00
987	526801,65	2207273,35
988	526792,05	2207277,64
989	526792,29	2207278,31
990	526790,08	2207279,09
991	526789,90	2207278,59
992	526787,10	2207279,82
993	526782,01	2207282,42
994	526779,25	2207283,75
995	526776,51	2207285,09
996	526774,22	2207286,21
997	526773,75	2207285,43
998	526768,87	2207287,69
999	526768,84	2207287,63
1000	526752,51	2207298,87
1001	526753,95	2207301,61
1002	526746,38	2207306,61
1003	526744,40	2207307,67
1004	526740,14	2207310,24
1005	526739,94	2207310,46
1006	526729,70	2207316,12
1007	526729,01	2207314,96
1008	526724,01	2207318,38

Номер характерной точки границы	Координаты	
	Х, м	У, м
1009	526713,58	2207325,51
1010	526716,28	2207329,72
1011	526703,84	2207338,20
1012	526702,64	2207337,47
1013	526699,79	2207334,94
1014	526697,17	2207336,73
1015	526696,18	2207337,41
1016	526696,82	2207338,34
1017	526697,32	2207341,36
1018	526696,42	2207344,25
1019	526688,08	2207350,08
1020	526684,68	2207345,27
1021	526668,87	2207356,08
1022	526646,41	2207371,44
1023	526627,79	2207384,06
1024	526606,40	2207398,68
1025	526573,50	2207421,17
1026	526555,03	2207434,36
1027	526549,08	2207442,02
1028	526536,46	2207451,12
1029	526534,82	2207448,79
1030	526508,98	2207467,25
674	526491,27	2207479,90
Контур № 4		
1031	527083,37	2207273,07
1032	527077,74	2207262,06
1033	527077,64	2207262,11
1034	527063,39	2207235,45
1035	527062,93	2207235,15
1036	527061,76	2207233,08
1037	527059,50	2207229,28
1038	527056,76	2207223,97
1039	527054,79	2207220,29
1040	527051,56	2207214,14
1041	527050,95	2207214,45
1042	527049,04	2207210,65
1043	527049,48	2207210,43
1044	527038,62	2207189,69
1045	527034,60	2207181,67
1046	527038,58	2207179,98
1047	527038,62	2207180,05
1048	527045,23	2207176,44
1049	527045,48	2207176,21
1050	527055,30	2207171,26
1051	527119,30	2207144,61
1052	527120,85	2207143,76
1053	527123,95	2207142,37

Номер характерной точки границы	Координаты	
	Х, м	У, м
1054	527124,93	2207141,87
1055	527126,22	2207141,48
1056	527136,05	2207137,30
1057	527143,24	2207133,40
1058	527145,58	2207132,43
1059	527147,90	2207131,50
1060	527146,13	2207127,78
1061	527155,61	2207123,55
1062	527157,37	2207127,27
1063	527166,36	2207122,11
1064	527176,16	2207117,96
1065	527206,17	2207104,84
1066	527217,52	2207099,96
1067	527217,93	2207099,79
1068	527216,16	2207095,93
1069	527224,18	2207091,98
1070	527225,54	2207091,16
1071	527226,97	2207090,32
1072	527227,59	2207091,38
1073	527229,64	2207090,19
1074	527231,27	2207092,98
1075	527232,02	2207093,73
1076	527239,77	2207090,52
1077	527247,33	2207086,85
1078	527257,59	2207082,03
1079	527258,48	2207081,47
1080	527268,37	2207076,30
1081	527309,17	2207058,40
1082	527403,41	2207016,57
1083	527418,84	2207009,82
1084	527418,82	2207009,76
1085	527419,61	2207009,49
1086	527439,05	2207000,99
1087	527442,44	2206999,43
1088	527446,11	2206997,88
1089	527452,09	2206995,05
1090	527455,95	2206993,24
1091	527458,23	2206992,08
1092	527468,61	2206987,59
1093	527469,06	2206987,86
1094	527479,99	2206983,08
1095	527479,48	2206981,90
1096	527497,13	2206974,62
1097	527505,23	2206973,55
1098	527523,52	2206965,78
1099	527528,21	2206963,45
1100	527541,86	2206958,36

Номер характерной точки границы	Координаты	
	Х, м	У, м
1101	527545,28	2206957,60
1102	527564,18	2207010,38
1103	527567,33	2207019,67
1104	527577,07	2207049,58
1105	527574,84	2207050,46
1106	527574,90	2207050,63
1107	527564,40	2207054,60
1108	527566,95	2207064,22
1109	527562,80	2207066,06
1110	527562,74	2207065,94
1111	527558,58	2207068,09
1112	527556,52	2207068,77
1113	527553,26	2207070,29
1114	527553,08	2207069,93
1115	527545,78	2207072,81
1116	527545,47	2207072,48
1117	527537,05	2207076,23
1118	527529,11	2207078,69
1119	527523,47	2207081,31
1120	527520,23	2207082,71
1121	527517,93	2207085,69
1122	527515,19	2207087,99
1123	527509,08	2207090,74
1124	527505,69	2207092,07
1125	527500,01	2207094,07
1126	527498,58	2207093,98
1127	527490,09	2207097,53
1128	527480,75	2207101,44
1129	527471,11	2207105,45
1130	527462,33	2207108,81
1131	527452,56	2207113,22
1132	527442,52	2207117,44
1133	527441,62	2207115,24
1134	527432,77	2207121,14
1135	527424,90	2207126,39
1136	527422,48	2207127,65
1137	527420,31	2207128,42
1138	527415,11	2207130,51
1139	527415,06	2207130,40
1140	527414,05	2207130,81
1141	527405,42	2207134,34
1142	527405,40	2207134,28
1143	527405,24	2207134,05
1144	527395,88	2207138,09
1145	527394,94	2207136,67
1146	527385,39	2207140,44
1147	527375,03	2207144,55

Номер характерной точки границы	Координаты	
	Х, м	У, м
1148	527375,47	2207145,72
1149	527375,59	2207146,23
1150	527370,33	2207148,22
1151	527369,02	2207149,56
1152	527368,01	2207149,95
1153	527368,02	2207149,98
1154	527357,16	2207154,16
1155	527357,15	2207154,15
1156	527348,60	2207157,69
1157	527347,36	2207158,16
1158	527340,11	2207161,40
1159	527339,93	2207161,00
1160	527338,99	2207161,36
1161	527333,83	2207163,90
1162	527331,52	2207164,90
1163	527330,92	2207164,99
1164	527328,76	2207165,91
1165	527323,13	2207168,24
1166	527320,29	2207169,42
1167	527320,59	2207170,20
1168	527314,52	2207172,97
1169	527314,45	2207172,81
1170	527310,25	2207174,54
1171	527310,19	2207174,40
1172	527299,28	2207178,73
1173	527291,18	2207181,95
1174	527287,53	2207183,52
1175	527287,48	2207183,41
1176	527273,94	2207188,79
1177	527262,32	2207193,40
1178	527252,32	2207197,38
1179	527243,01	2207201,27
1180	527227,86	2207207,22
1181	527214,62	2207213,61
1182	527214,40	2207213,72
1183	527214,39	2207213,68
1184	527204,48	2207218,19
1185	527195,04	2207223,22
1186	527185,10	2207227,19
1187	527175,65	2207231,61
1188	527165,10	2207237,03
1189	527160,37	2207239,05
1190	527154,29	2207241,19
1191	527153,84	2207240,12
1192	527147,97	2207242,56
1193	527148,24	2207243,10
1194	527144,53	2207244,94

Номер характерной точки границы	Координаты	
	Х, м	У, м
1195	527144,13	2207244,16
1196	527134,67	2207248,78
1197	527134,97	2207249,36
1198	527124,17	2207254,42
1199	527123,97	2207254,01
1200	527115,63	2207257,30
1201	527115,03	2207257,59
1202	527115,01	2207257,55
1203	527113,91	2207257,98
1204	527114,01	2207258,18
1205	527104,20	2207263,51
1206	527104,47	2207264,05
1207	527094,50	2207268,40
1208	527093,89	2207267,23
1031	527083,37	2207273,07
Контур № 5		
1209	526551,84	2206820,90
1210	526551,79	2206820,81
1211	526549,43	2206820,48
1212	526543,07	2206824,61
1213	526541,81	2206826,94
1214	526539,65	2206828,41
1215	526522,02	2206837,69
1216	526519,63	2206833,71
1217	526500,44	2206846,15
1218	526484,03	2206872,66
1219	526442,19	2206903,02
1220	526429,84	2206912,30
1221	526429,67	2206912,64
1222	526430,00	2206913,27
1223	526424,33	2206919,02
1224	526424,34	2206918,14
1225	526406,67	2206932,39
1226	526402,67	2206935,26
1227	526395,14	2206946,95
1228	526392,97	2206948,26
1229	526369,24	2206965,53
1230	526367,19	2206966,75
1231	526374,33	2207012,48
1232	526347,52	2207074,93
1233	526345,93	2207078,65
1234	526325,47	2207126,32
1235	526309,67	2207163,14
1236	526286,15	2207179,23
1237	526279,22	2207169,08
1238	526278,80	2207169,39
1239	526247,57	2207123,39

Номер характерной точки границы	Координаты	
	Х, м	У, м
1240	526247,91	2207123,16
1241	526162,58	2206998,07
1242	526162,21	2206997,99
1243	526161,18	2206996,31
1244	526161,23	2206996,09
1245	526150,41	2206980,23
1246	526147,83	2206981,13
1247	526145,79	2206981,11
1248	526143,64	2206980,08
1249	526135,70	2206968,38
1250	526140,17	2206965,21
1251	526136,78	2206960,25
1252	526132,33	2206963,41
1253	526118,68	2206943,29
1254	526095,85	2206909,19
1255	526094,74	2206905,88
1256	526094,39	2206902,19
1257	526095,05	2206899,27
1258	526096,46	2206896,75
1259	526098,26	2206894,22
1260	526104,79	2206888,81
1261	526137,23	2206867,24
1262	526141,48	2206873,52
1263	526236,47	2206808,56
1264	526252,98	2206797,27
1265	526372,48	2206715,55
1266	526405,65	2206692,87
1267	526473,86	2206646,21
1268	526492,45	2206633,51
1269	526645,40	2206528,91
1270	526646,58	2206530,92
1271	526650,24	2206528,15
1272	526653,66	2206533,44
1273	526654,39	2206533,63
1274	526655,66	2206536,38
1275	526657,78	2206540,10
1276	526655,65	2206541,60
1277	526653,59	2206542,81
1278	526745,96	2206699,51
1279	526701,57	2206725,40
1280	526669,38	2206744,16
1281	526643,53	2206759,23
1282	526640,48	2206761,01
1283	526621,41	2206772,13
1284	526626,41	2206785,62
1285	526628,86	2206791,96
1286	526622,52	2206794,41

Номер характерной точки границы	Координаты	
	Х, м	У, м
1287	526620,07	2206788,07
1288	526614,60	2206776,10
1289	526609,18	2206779,26
1290	526595,59	2206787,19
1291	526591,74	2206789,44
1292	526574,79	2206804,72
1209	526551,84	2206820,90
Контур № 6		
1293	526653,35	2207381,91
1294	526656,22	2207379,89
1295	526661,36	2207376,29
1296	526669,38	2207373,42
1297	526673,93	2207370,46
1298	526686,94	2207360,59
1299	526698,13	2207353,20
1300	526709,23	2207345,79
1301	526712,51	2207343,61
1302	526716,74	2207340,52
1303	526719,09	2207338,81
1304	526726,68	2207333,84
1305	526732,27	2207330,31
1306	526732,95	2207330,65
1307	526741,90	2207324,12
1308	526742,71	2207323,58
1309	526761,30	2207310,68
1310	526774,32	2207302,24
1311	526774,69	2207302,46
1312	526783,69	2207296,96
1313	526783,60	2207296,80
1314	526785,69	2207295,59
1315	526785,76	2207295,70
1316	526786,22	2207295,42
1317	526787,65	2207294,60
1318	526800,54	2207286,79
1319	526800,49	2207286,70
1320	526799,55	2207284,94
1321	526801,85	2207283,71
1322	526802,78	2207285,46
1323	526818,20	2207278,44
1324	526827,53	2207273,95
1325	526827,72	2207274,27
1326	526830,29	2207273,11
1327	526831,05	2207272,80
1328	526838,49	2207269,34
1329	526850,76	2207263,54
1330	526855,81	2207261,27
1331	526862,12	2207258,12

Номер характерной точки границы	Координаты	
	Х, м	У, м
1332	526864,66	2207257,00
1333	526867,43	2207255,39
1334	526870,74	2207254,32
1335	526876,07	2207251,39
1336	526885,44	2207247,67
1337	526890,46	2207245,63
1338	526905,86	2207239,44
1339	526908,06	2207238,52
1340	526913,79	2207235,88
1341	526917,47	2207234,42
1342	526945,14	2207222,32
1343	526958,61	2207216,43
1344	526971,24	2207210,55
1345	526978,04	2207207,38
1346	526978,27	2207207,82
1347	527016,98	2207190,88
1348	527020,99	2207197,96
1349	527021,46	2207198,66
1350	526984,80	2207220,59
1351	526984,96	2207221,36
1352	526958,21	2207237,84
1353	526954,47	2207239,79
1354	526944,84	2207244,80
1355	526935,92	2207249,87
1356	526935,26	2207249,79
1357	526935,18	2207249,84
1358	526935,63	2207250,47
1359	526931,22	2207253,61
1360	526930,67	2207252,85
1361	526917,40	2207261,71
1362	526914,39	2207263,45
1363	526914,63	2207263,80
1364	526912,16	2207265,47
1365	526911,80	2207264,95
1366	526903,70	2207269,66
1367	526903,87	2207269,94
1368	526901,04	2207271,67
1369	526893,07	2207279,72
1370	526879,82	2207287,64
1371	526877,65	2207285,72
1372	526866,40	2207292,28
1373	526866,98	2207293,34
1374	526855,75	2207299,65
1375	526855,41	2207299,04
1376	526844,98	2207305,00
1377	526832,13	2207310,89
1378	526818,35	2207317,77

Номер характерной точки границы	Координаты	
	Х, м	У, м
1379	526807,82	2207323,38
1380	526806,81	2207324,67
1381	526795,74	2207332,98
1382	526796,56	2207334,11
1383	526784,32	2207343,07
1384	526763,60	2207354,82
1385	526753,04	2207361,70
1386	526742,35	2207368,67
1387	526731,20	2207375,93
1388	526719,91	2207382,84
1389	526708,90	2207389,92
1390	526695,94	2207397,58
1391	526695,49	2207397,88
1392	526697,12	2207400,26
1393	526693,04	2207402,77
1394	526684,83	2207407,83
1395	526679,03	2207411,40
1396	526677,81	2207409,60
1397	526673,58	2207412,41
1293	526653,35	2207381,91
Контур № 7		
1398	526681,44	2207414,99
1399	526679,62	2207412,29
1400	526685,47	2207408,75
1401	526693,72	2207403,76
1402	526697,81	2207401,28
1403	526699,15	2207403,25
1404	526713,48	2207393,74
1405	526721,55	2207388,11
1406	526725,59	2207385,52
1407	526727,42	2207384,32
1408	526728,42	2207385,77
1409	526740,20	2207377,46
1410	526741,75	2207376,38
1411	526756,94	2207368,72
1412	526756,57	2207367,61
1413	526769,23	2207358,38
1414	526823,52	2207323,62
1415	526836,90	2207316,20
1416	526844,42	2207311,99
1417	526861,27	2207302,27
1418	526873,43	2207295,85
1419	526872,96	2207295,06
1420	526876,85	2207292,78
1421	526877,39	2207293,70
1422	526891,03	2207285,29
1423	526904,60	2207277,83

Номер характерной точки границы	Координаты	
	Х, м	У, м
1424	526904,18	2207276,97
1425	526907,66	2207275,26
1426	526907,96	2207275,88
1427	526911,69	2207273,56
1428	526911,62	2207273,44
1429	526913,25	2207272,59
1430	526922,42	2207266,88
1431	526936,16	2207257,03
1432	526948,64	2207251,52
1433	526947,12	2207249,56
1434	526959,82	2207243,29
1435	526970,75	2207235,23
1436	526982,08	2207228,50
1437	526992,77	2207222,51
1438	527003,23	2207216,65
1439	527025,37	2207202,89
1440	527026,28	2207202,40
1441	527044,61	2207237,49
1442	527051,28	2207250,28
1443	527056,91	2207260,81
1444	527057,13	2207261,48
1445	527057,81	2207261,56
1446	527061,53	2207268,93
1447	527064,61	2207273,13
1448	527067,74	2207279,57
1449	527062,52	2207283,16
1450	527061,80	2207283,49
1451	527063,90	2207287,53
1452	527060,00	2207290,40
1453	527060,49	2207291,28
1454	527054,11	2207293,77
1455	527053,89	2207293,29
1456	527041,70	2207298,63
1457	527039,11	2207299,54
1458	527035,25	2207301,22
1459	527026,26	2207305,14
1460	527021,43	2207307,32
1461	527021,98	2207308,56
1462	526989,20	2207323,62
1463	526987,52	2207319,96
1464	526984,86	2207321,09
1465	526978,64	2207323,52
1466	526979,73	2207325,47
1467	526969,98	2207330,01
1468	526970,15	2207330,37
1469	526965,66	2207332,41
1470	526965,57	2207332,20

Номер характерной точки границы	Координаты	
	Х, м	У, м
1471	526960,89	2207334,08
1472	526934,10	2207346,33
1473	526933,88	2207345,89
1474	526923,97	2207350,82
1475	526922,43	2207351,63
1476	526917,18	2207354,40
1477	526912,89	2207356,66
1478	526913,31	2207357,46
1479	526894,76	2207367,17
1480	526876,77	2207377,08
1481	526868,40	2207381,22
1482	526863,88	2207383,73
1483	526846,91	2207393,15
1484	526838,81	2207397,93
1485	526838,72	2207398,81
1486	526835,22	2207400,87
1487	526834,69	2207401,14
1488	526818,10	2207411,83
1489	526817,98	2207411,65
1490	526788,57	2207432,71
1491	526788,42	2207432,45
1492	526785,37	2207434,59
1493	526785,63	2207434,96
1494	526777,85	2207440,90
1495	526762,76	2207450,06
1496	526760,18	2207451,63
1497	526755,24	2207455,05
1498	526750,71	2207458,21
1499	526743,00	2207463,15
1500	526745,90	2207468,12
1501	526743,41	2207469,76
1502	526742,00	2207471,14
1503	526733,47	2207476,87
1504	526730,56	2207477,06
1505	526726,17	2207479,67
1506	526725,99	2207482,05
1507	526723,43	2207483,89
1508	526722,29	2207482,31
1509	526678,47	2207416,96
1398	526681,44	2207414,99
Контур № 8		
1510	526498,85	2207494,98
1511	526498,68	2207494,75
1512	526500,25	2207493,56
1513	526508,80	2207487,19
1514	526513,77	2207483,66
1515	526535,37	2207467,82

Номер характерной точки границы	Координаты	
	X, м	Y, м
1516	526552,39	2207455,85
1517	526552,55	2207456,09
1518	526580,94	2207435,53
1519	526581,16	2207435,83
1520	526586,49	2207432,01
1521	526586,30	2207431,74
1522	526632,49	2207400,62
1523	526635,46	2207398,51
1524	526636,07	2207398,22
1525	526637,28	2207397,40
1526	526651,60	2207418,40
1527	526652,62	2207419,74
1528	526654,70	2207422,91

Номер характерной точки границы	Координаты	
	X, м	Y, м
1529	526656,85	2207426,09
1530	526693,30	2207479,54
1531	526691,54	2207480,73
1532	526690,33	2207481,96
1533	526686,76	2207484,30
1534	526669,85	2207495,35
1535	526568,09	2207563,95
1536	526554,91	2207572,88
1537	526554,82	2207572,89
1538	526552,53	2207574,43
1539	526498,03	2207495,57
1510	526498,85	2207494,98