



**Министерство
градостроительной деятельности и развития агломераций
Нижегородской области**

Включен в Реестр
нормативных актов органов
исполнительной власти
Нижегородской области

24 ФЕВ 2025

24644-330-004-01-06/03

П Р И К А З

21.01.2025

№ 07-01-06/03

г. Нижний Новгород

**Об утверждении изменений в генеральный
план города Нижнего Новгорода,
утвержденный постановлением городской
Думы города Нижнего Новгорода
от 17 марта 2010 г. № 22**

В соответствии со статьями 8², 24 Градостроительного кодекса Российской Федерации, статьей 2¹ Закона Нижегородской области от 23 декабря 2014 г. № 197-З «О перераспределении отдельных полномочий между органами местного самоуправления муниципальных образований Нижегородской области и органами государственной власти Нижегородской области», пунктом 3.1.10 Положения о министерстве градостроительной деятельности и развития агломераций Нижегородской области, утвержденного постановлением Правительства Нижегородской области от 16 апреля 2020 г. № 308, приказом министерства градостроительной деятельности и развития агломераций Нижегородской области от 3 октября 2024 г. № 07-01-01/14 «О подготовке предложений о внесении изменений в генеральный план города Нижнего Новгорода», на основании протокола общественных обсуждений от 26 ноября 2024 г., заключения о результатах общественных обсуждений от 26 ноября 2024 г., протокола заседания комиссии по подготовке проектов правил землепользования и застройки Нижегородской области и иным вопросам землепользования и застройки Нижегородской области от 20 декабря 2024 г. № 140

п р и к а з ы в а ю:

1. Утвердить прилагаемые изменения в генеральный план города Нижнего Новгорода, утвержденный постановлением городской Думы города Нижнего Новгорода от 17 марта 2010 г. № 22 (далее – генеральный план города Нижнего Новгорода), предусматривающие изменение на картах «Сводная схема функционально-планировочной организации г. Нижнего Новгорода (основной чертеж)», «Схема границ функциональных зон территории г. Нижнего Новгорода с параметрами планируемого развития и границами участков для размещения объектов капитального строительства федерального, регионального и местного значения», «Схема границ функциональных зон. Автозаводский район» зоны Осп-к (зона культурно-просветительного назначения и культовых объектов) на зону ПК-о (зона коммунально-обслуживающих объектов, предусматривающих небольшие посетительские потоки, V класса опасности) в границах улиц Магистральная, Шанхайская, Чусовая в Автозаводском районе.

2. Министерству градостроительной деятельности и развития агломераций Нижегородской области:

2.1. В течение семи дней направить настоящий приказ главе города Нижнего Новгорода.

2.2. Разместить настоящий приказ на официальном сайте министерства градостроительной деятельности и развития агломераций Нижегородской области в информационно-телекоммуникационной сети «Интернет».

2.3. Обеспечить размещение изменений в генеральный план города Нижнего Новгорода, утвержденных настоящим приказом, в Федеральной государственной информационной системе территориального планирования в соответствии с требованиями статьи 57¹ Градостроительного кодекса Российской Федерации.

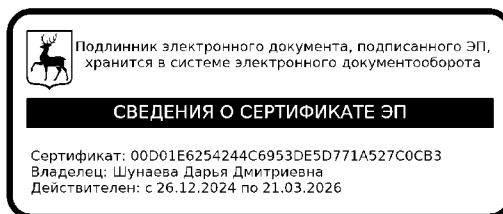
3. Рекомендовать администрации города Нижнего Новгорода:

3.1. Обеспечить опубликование изменений в генеральный план города Нижнего Новгорода, утвержденных настоящим приказом, в порядке, установленном для официального опубликования муниципальных правовых актов, иной официальной информации.

3.2. Обеспечить размещение изменений в генеральный план города Нижнего Новгорода, утверждённых настоящим приказом, на официальном сайте администрации города Нижнего Новгорода в информационно-телекоммуникационной сети «Интернет».

4. Настоящий приказ вступает в силу после дня его официального опубликования.

И.о. министра



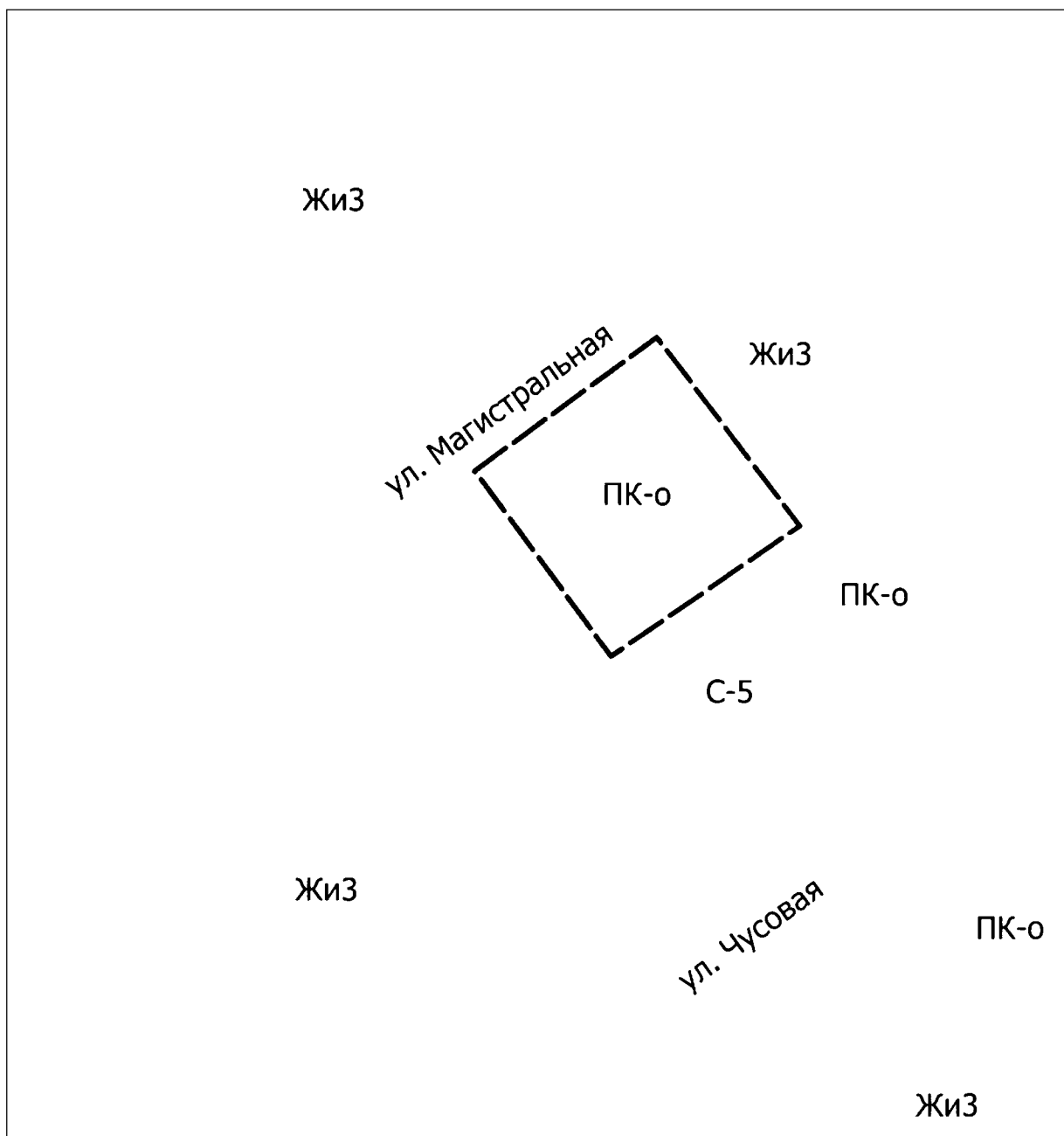
Д.Д. Шунаева

УТВЕРЖДЕНЫ
приказом министерства
градостроительной деятельности
и развития агломераций
Нижегородской области
от 21.01.2025 № 07-01-06/03


ИЗМЕНЕНИЯ
в генеральный план города Нижнего Новгорода, утвержденный
постановлением городской Думы города Нижнего Новгорода
от 17 марта 2010 г. № 22

На картах «Сводная схема функционально-планировочной организации г. Нижнего Новгорода (основной чертеж)», «Схема границ функциональных зон территории г. Нижнего Новгорода с параметрами планируемого развития и границами участков для размещения объектов капитального строительства федерального, регионального и местного значения», «Схема границ функциональных зон. Автозаводский район» изменить зону Осп-к (зона культурно-просветительного назначения и культовых объектов) на зону ПК-о (зона коммунально-обслуживающих объектов, предусматривающих небольшие посетительские потоки, V класса опасности) в границах улиц Магистральная, Шанхайская, Чусовая в Автозаводском районе, в следующих границах:

«



УСЛОВНЫЕ ОБОЗНАЧЕНИЯ:



ПК-о - зона коммунально-обслуживающих объектов, предусматривающих небольшие посетительские потоки, V класса опасности.

».