



Включен в Реестр
нормативных актов органов
исполнительной власти
Нижегородской области

20 ФЕВ 2025

№ в реестре

14655-518-010

**Управление
государственной охраны объектов культурного наследия
Нижегородской области**

П Р И К А З

23.01.2025

№ 10

г. Нижний Новгород

**О внесении изменений в приказ управления
государственной охраны объектов
культурного наследия Нижегородской
области от 16.07.2020 № 202**

В целях приведения в соответствие с действующим законодательством
п р и к а з ы в а ю:

1. Внести в приказ управления государственной охраны объектов культурного наследия Нижегородской области от 16.07.2020 № 202 «Об утверждении описания местоположения границ защитных зон объектов культурного наследия, расположенных на территории Лысковского района Нижегородской области, режима использования земель в границах защитных зон объектов культурного наследия» изменения согласно приложению к настоящему приказу.

2. Контроль за исполнением настоящего приказа оставляю за собой.

Руководитель

Г.В.Меламед

ПРИЛОЖЕНИЕ
к приказу управления государственной
охраны объектов культурного наследия
Нижегородской области
от 13.04.2025 № 10

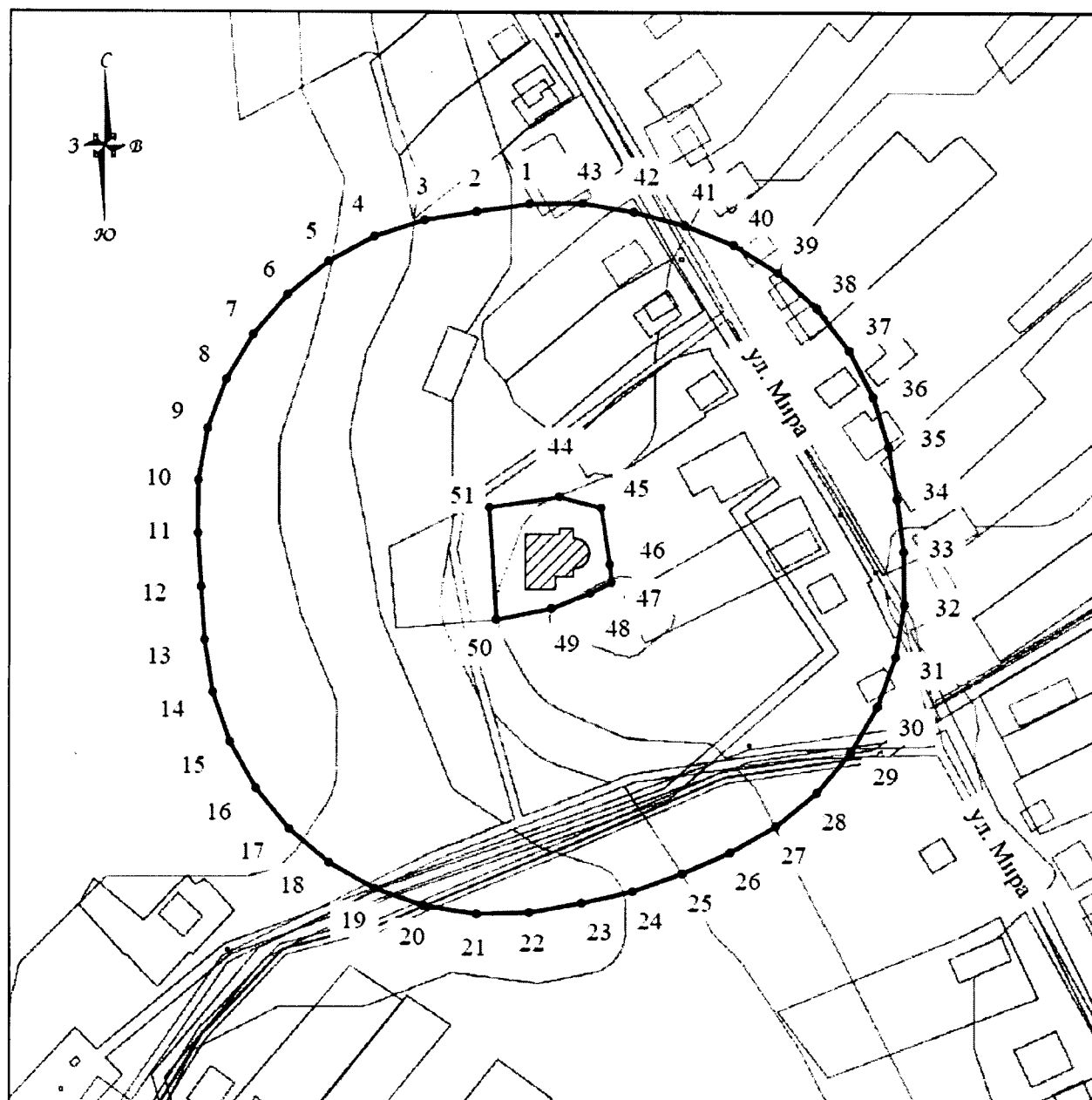
Изменения в приказ управления государственной охраны объектов культурного наследия
Нижегородской области от 16.07.2020 № 202 «Об утверждении описания местоположения
границ защитных зон объектов культурного наследия, расположенных на территории
Лысковского района Нижегородской области, режима использования земель в границах
защитных зон объектов культурного наследия»

В приложении 1 к приказу управления государственной охраны объектов культурного наследия Нижегородской области от 16.07.2020 № 202 «Об утверждении описания местоположения границ защитных зон объектов культурного наследия, расположенных на территории Лысковского района Нижегородской области, режима использования земель в границах защитных зон объектов культурного наследия» пункт 7 изложить в следующей редакции:




«7. Текстовое описание местоположения границ защитной зоны
объекта культурного наследия регионального значения
«Владимирская церковь» (Нижегородская область, Лысковский муниципальный округ,
с. Никольское; адрес в едином государственном реестре объектов культурного наследия
(памятников истории и культуры) народов Российской Федерации: Нижегородская
область, Лысковский район, с. Никольское)

Границы защитной зоны установлены на расстоянии 100 м от границы территории памятника, утвержденной приказом управления государственной охраны объектов культурного наследия Нижегородской области от 11.11.2024 № 243 «Об утверждении границы и режима использования территории объекта культурного наследия регионального значения «Владимирская церковь» (Нижегородская область, Лысковский муниципальный округ, с. Никольское)».

Графическое описание местоположения границ защитной зоны
объекта культурного наследия регионального значения
«Владимирская церковь» (Нижегородская область, Лысковский муниципальный округ,
с. Никольское; адрес в едином государственном реестре объектов культурного наследия
(памятников истории и культуры) народов Российской Федерации: Нижегородская
область, Лысковский район, с. Никольское)



УСЛОВНЫЕ ОБОЗНАЧЕНИЯ:

-  - объект культурного наследия регионального значения
-  - границы защитной зоны объекта культурного наследия
-  - характерная точка защитной зоны объекта культурного наследия

Перечень координат характерных точек границ защитной зоны
объекта культурного наследия регионального значения
«Владимирская церковь» (Нижегородская область, Лысковский муниципальный округ,
с. Никольское; адрес в едином государственном реестре объектов культурного наследия
(памятников истории и культуры) народов Российской Федерации: Нижегородская
область, Лысковский район, с. Никольское)

Обозначение характерной (поворотной) точки	Координаты характерных точек в МСК-52	
	X	Y
Наружный контур		
1	490113.64	2291145.88
2	490111.13	2291128.12
3	490108.24	2291110.43
4	490102.72	2291093.39
5	490094.25	2291077.61
6	490083.10	2291063.60
7	490069.63	2291051.80
8	490054.27	2291042.59
9	490037.52	2291036.26
10	490019.90	2291033.03
11	490001.99	2291032.97
12	489984.10	2291034.13
13	489966.20	2291035.29
14	489948.52	2291038.11
15	489931.62	2291044.04
16	489916.05	2291052.89
17	489902.31	2291064.38
18	489890.84	2291078.13
19	489882.01	2291093.70
20	489876.09	2291110.61
21	489873.29	2291128.30
22	489873.68	2291146.20
23	489876.86	2291163.84
24	489880.73	2291181.34
25	489886.73	2291198.24
26	489893.89	2291214.64
27	489902.75	2291230.22
28	489914.10	2291244.07
29	489927.74	2291255.68
30	489943.23	2291264.66
31	489960.07	2291270.74
32	489977.73	2291273.72
33	489995.64	2291273.50
34	490013.41	2291271.17
35	490031.11	2291268.30
36	490048.24	2291263.05
37	490064.15	2291254.84
38	490078.34	2291243.92
39	490090.36	2291230.65
40	490099.82	2291215.44

41	490106.42	2291198.79
42	490110.98	2291181.45
43	490113.91	2291163.78
1	490113.64	2291145.88
Внутренний контур		
44	490014.19	2291156.31
45	490010.52	2291170.44
46	489991.41	2291173.37
47	489985.46	2291174.02
48	489981.76	2291166.86
49	489976.83	2291153.69
50	489973.06	2291135.05
51	490010.73	2291132.61
44	490014.19	2291156.31

».