



**Министерство
градостроительной деятельности и развития агломераций
Нижегородской области**

Включен в Реестр
нормативных актов органов
исполнительной власти
Нижегородской области
17 ФЕВ 2025

24622-330-004-02-03/1

П Р И К А З

20.01.2025

№ 07-02-03/1

г. Нижний Новгород

**Об утверждении проекта межевания
территории по Игумновскому шоссе в районе
дома № 3 в городском округе город
Дзержинск Нижегородской области**

В соответствии со статьями 8², 41, 41¹, 43, 46 Градостроительного кодекса Российской Федерации, пунктом 3 статьи 21 Закона Нижегородской области от 23 декабря 2014 г. № 197-З «О перераспределении отдельных полномочий между органами местного самоуправления муниципальных образований Нижегородской области и органами государственной власти Нижегородской области», пунктом 3.1.10 Положения о министерстве градостроительной деятельности и развития агломераций Нижегородской области, утвержденного постановлением Правительства Нижегородской области от 16 апреля 2020 г. № 308, на основании приказа министерства градостроительной деятельности и развития агломераций Нижегородской области от 2 марта 2023 г. № 07-02-02/37 «О подготовке проекта межевания территории по Игумновскому шоссе в районе дома № 3 в городском округе город Дзержинск Нижегородской области», с учетом протокола общественных обсуждений от 6 декабря 2024 г. и заключения о результатах общественных обсуждений от 6 декабря 2024 г.

п р и к а з ы в а ю:

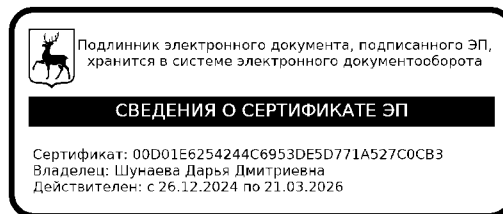
1. Утвердить прилагаемый проект межевания территории по Игумновскому шоссе в районе дома № 3 в городском округе город Дзержинск Нижегородской области.

2. Направить проект межевания территории по Игумновскому шоссе в районе дома № 3 в городском округе город Дзержинск Нижегородской области главе города Дзержинска Нижегородской области.

3. Разместить настоящий приказ на официальном сайте министерства градостроительной деятельности и развития агломераций Нижегородской области в информационно-телекоммуникационной сети «Интернет».

4. Настоящий приказ вступает в силу после дня его опубликования.

И.о. министра



Д.Д.Шунаева

УТВЕРЖДЕН
приказом министерства градостроительной
деятельности и развития агломераций
Нижегородской области
от 20.01.2025 № 07-02-03/1

**Проект межевания территории по Игумновскому шоссе в районе дома № 3 в
городском округе город Дзержинск Нижегородской области**

Проект межевания территории по Игумновскому шоссе в районе дома № 3 в городском округе город Дзержинск Нижегородской области (далее – проект межевания территории) разработан в целях перераспределения земельных участков с кадастровыми номерами 52:21:0000012:142, 52:21:0000012:27, 52:21:0000012:1297, для исключения чересполосицы между земельными участками с кадастровыми номерами 52:21:0000012:142, 52:21:0000012:27, 52:21:0000012:436, 52:21:0000012:1297, 52:21:0000012:326.

I. Перечень и сведения о площади образуемых земельных участков, в том числе возможные способы их образования. Вид разрешенного использования образуемых земельных участков.

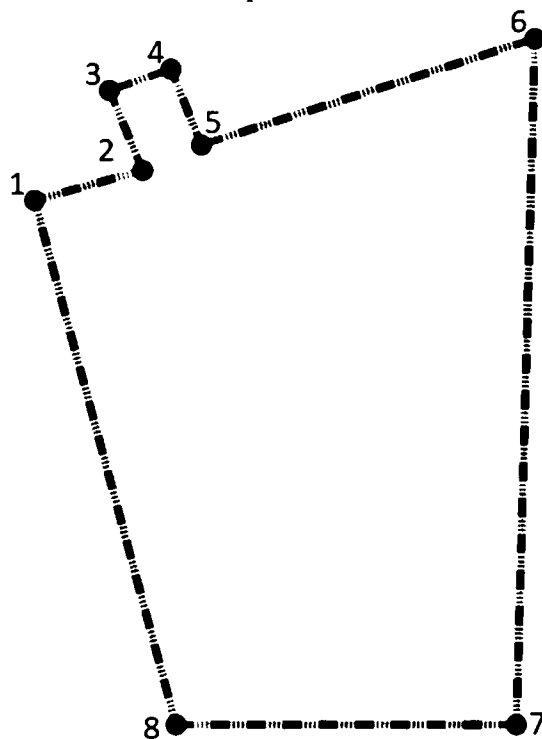
Проектом межевания территории предусматривается образование следующих земельных участков:

Условный номер образуемого земельного участка	Вид разрешенного использования образуемого земельного участка	Площадь образуемого земельного участка, кв. м.	Способ образования земельного участка
52:21:0000012:3У1	Нефтехимическая промышленность	21553	Перераспределение земельного участка с кадастровым номером 52:21:0000012:27 и земель, государственная собственность на которые не разграничена
52:21:0000012:3У2	Нефтехимическая промышленность	8469	Перераспределение земельного участка с кадастровым номером 52:21:0000012:142 и земель, государственная собственность на которые не разграничена
52:21:0000012:3У3	Нефтехимическая промышленность	5368	Перераспределение земельного участка с кадастровым номером 52:21:0000012:1297 и земель, государственная собственность на которые не разграничена

II. Перечень и сведения о площади образуемых земельных участков, которые будут отнесены к территориям общего пользования или имуществу общего пользования, в том числе в отношении которых предполагаются резервирование и (или) изъятие для государственных или муниципальных нужд.

Проектом межевания территории не предусмотрено образование земельных участков, которые будут отнесены к территориям общего пользования или имуществу общего пользования, в том числе в отношении которых предполагаются резервирование и (или) изъятие для государственных или муниципальных нужд.

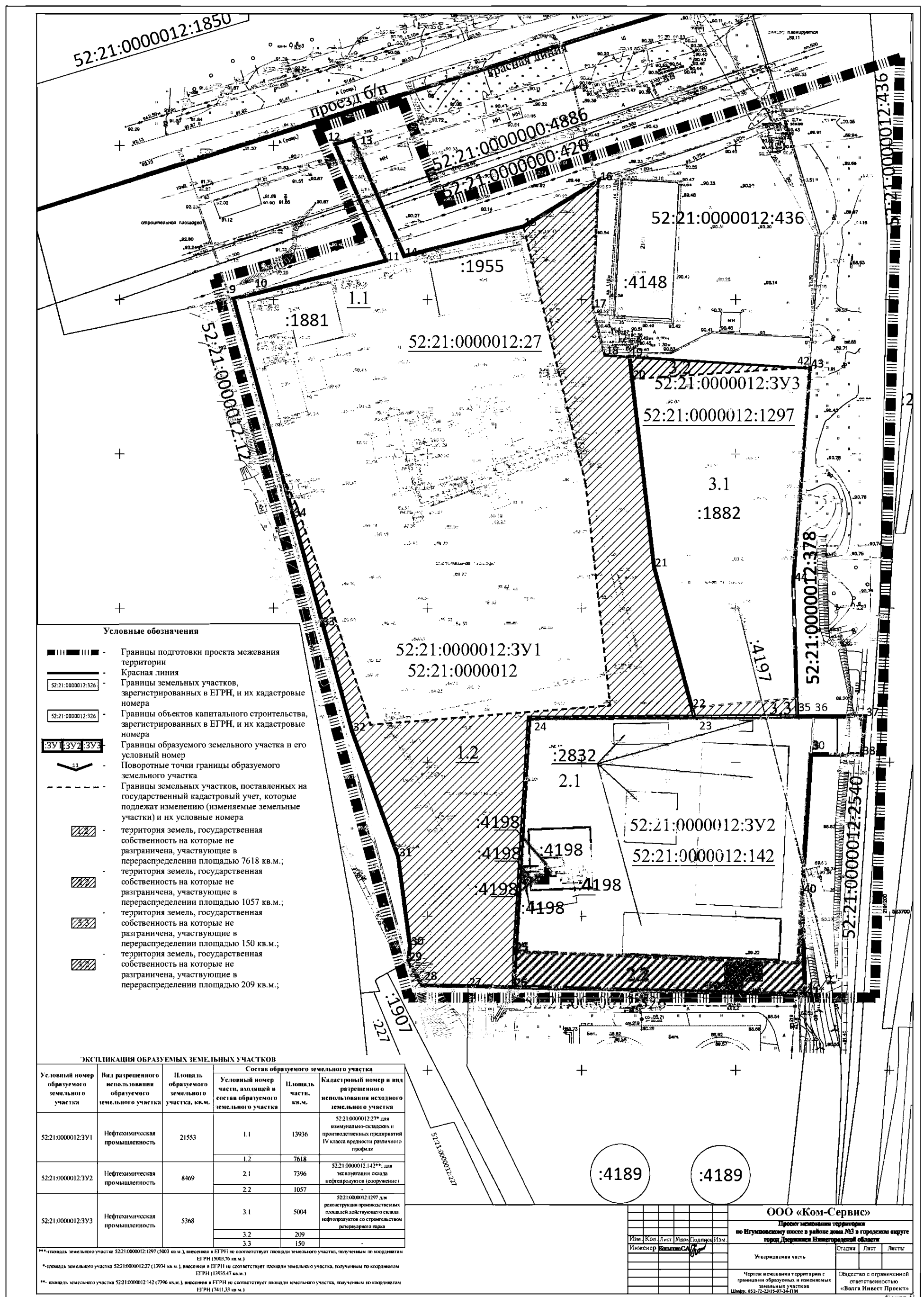
III. Сведения о границах территории, в отношении которой утвержден проект межевания, содержащие перечень координат характерных точек этих границ в системе координат.



Перечень координат характерных точек границ территории, в отношении которой утвержден проект межевания (система координат – МСК-52):

Обозначение характерных точек	Координаты, м	
	X	Y
1	523906,60	2190980,95
2	523919,87	2191029,06
3	523955,43	2191014,20
4	523964,87	2191041,60
5	523931,15	2191055,10
6	523978,44	2191203,42

7	523673,55	2191195,22
8	523673,56	2191043,04



V. Чертеж межевания территории.

