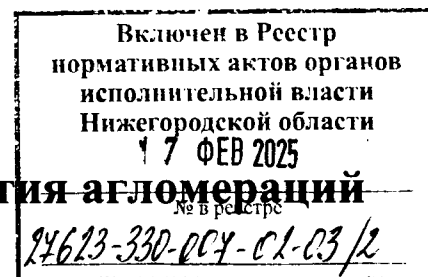




**Министерство  
градостроительной деятельности и развития агломераций  
Нижегородской области**



**П Р И К А З**

20.01.2025

№ 07-02-03/2

г. Нижний Новгород

**Об утверждении документации по внесению изменений в проект межевания территории в границах улиц Самаркандская, Бетанкура, Мурашкинская, Советская в Канавинском районе города Нижнего Новгорода**

В соответствии со статьями 8<sup>2</sup>, 41, 41<sup>1</sup>, 43, 46 Градостроительного кодекса Российской Федерации, пунктом 3 статьи 2<sup>1</sup> Закона Нижегородской области от 23 декабря 2014 г. № 197-З «О перераспределении отдельных полномочий между органами местного самоуправления муниципальных образований Нижегородской области и органами государственной власти Нижегородской области», пунктом 3.1.10 Положения о министерстве градостроительной деятельности и развития агломераций Нижегородской области, утвержденного постановлением Правительства Нижегородской области от 16 апреля 2020 г. № 308, на основании приказа министерства градостроительной деятельности и развития агломераций Нижегородской области от 10 апреля 2024 г. № 07-02-02/51 «О подготовке документации по внесению изменений в проект межевания территории в границах улиц Самаркандская, Бетанкура, Мурашкинская, Советская в Канавинском районе города Нижнего Новгорода», с учетом протокола общественных обсуждений от 18 декабря 2024 г. и заключения о результатах общественных обсуждений от 18 декабря 2024 г.

**п р и к а з ы в а ю:**

1. Утвердить прилагаемую документацию по внесению изменений в проект межевания территории в границах улиц Самаркандская, Бетанкура, Мурашкинская, Советская в Канавинском районе города Нижнего Новгорода,

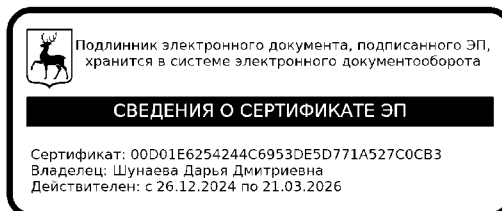
утвержденный постановлением главы администрации города Нижнего Новгорода от 25 сентября 2009 г. № 5055.

2. Направить документацию по внесению изменений в проект межевания территории в границах улиц Самаркандская, Бетанкура, Мурашкинская, Советская в Канавинском районе города Нижнего Новгорода главе города Нижнего Новгорода.

3. Разместить настоящий приказ на официальном сайте министерства градостроительной деятельности и развития агломераций Нижегородской области в информационно-телекоммуникационной сети «Интернет».

4. Настоящий приказ вступает в силу после дня его опубликования.

И.о. министра



Д.Д.Шунаева

**УТВЕРЖДЕНА**  
приказом министерства градостроительной  
деятельности и развития агломераций  
Нижегородской области  
от 20.01.2025 № 07-02-03/2

**Документация по внесению изменений в проект межевания территории в границах улиц Самаркандская, Бетанкура, Мурашкинская, Советская в Канавинском районе города Нижнего Новгорода**

Документация по внесению изменений в проект межевания территории в границах улиц Самаркандская, Бетанкура, Мурашкинская, Советская в Канавинском районе города Нижнего Новгорода (далее – документация по планировке территории) разработана в целях определения местоположения границ земельного участка под объектом капитального строительства с кадастровым номером 52:18:0030035:152, расположенным по адресу: Нижегородская область, г. Нижний Новгород, Канавинский район, бульвар Мира, д. 8Б.

**I. Перечень и сведения о площади образуемых земельных участков, в том числе возможные способы их образования. Вид разрешенного использования образуемых земельных участков.**

Документацией по планировке территории предусматривается образование следующего земельного участка:

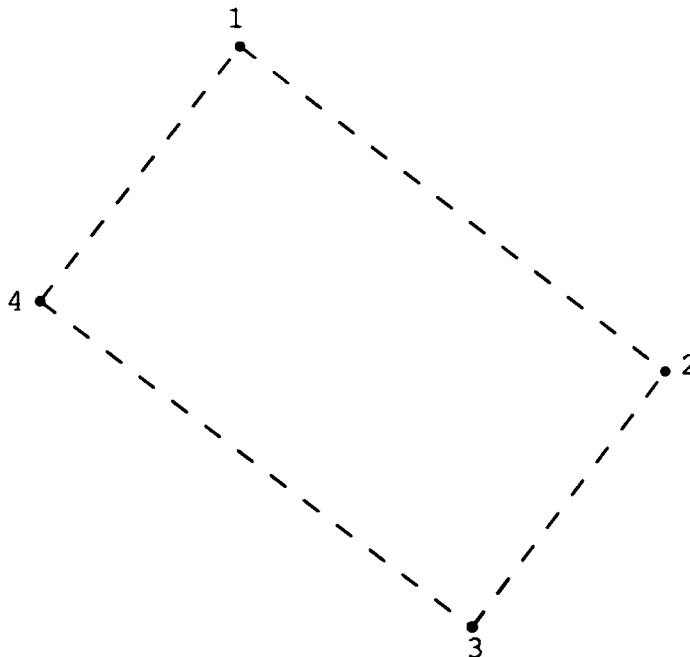
Условный номер образуемого земельного участка	Вид разрешенного использования образуемого земельного участка	Площадь образуемого земельного участка, кв. м.	Способ образования земельного участка
ЗУ1	Обслуживание жилой застройки	641	Перераспределение земельного участка с кадастровым номером 52:18:0030035:3 и земель, государственная собственность на которые не разграничена

**II. Перечень и сведения о площади образуемых земельных участков, которые будут отнесены к территориям общего пользования или имуществу общего пользования, в том числе в отношении которых предполагаются резервирование и (или) изъятие для государственных или муниципальных нужд.**

Документацией по планировке территории не предусмотрено образование земельных участков, которые будут отнесены к территориям общего пользования или имуществу общего пользования, в том числе в отношении которых

предполагаются резервирование и(или) изъятие для государственных или муниципальных нужд.

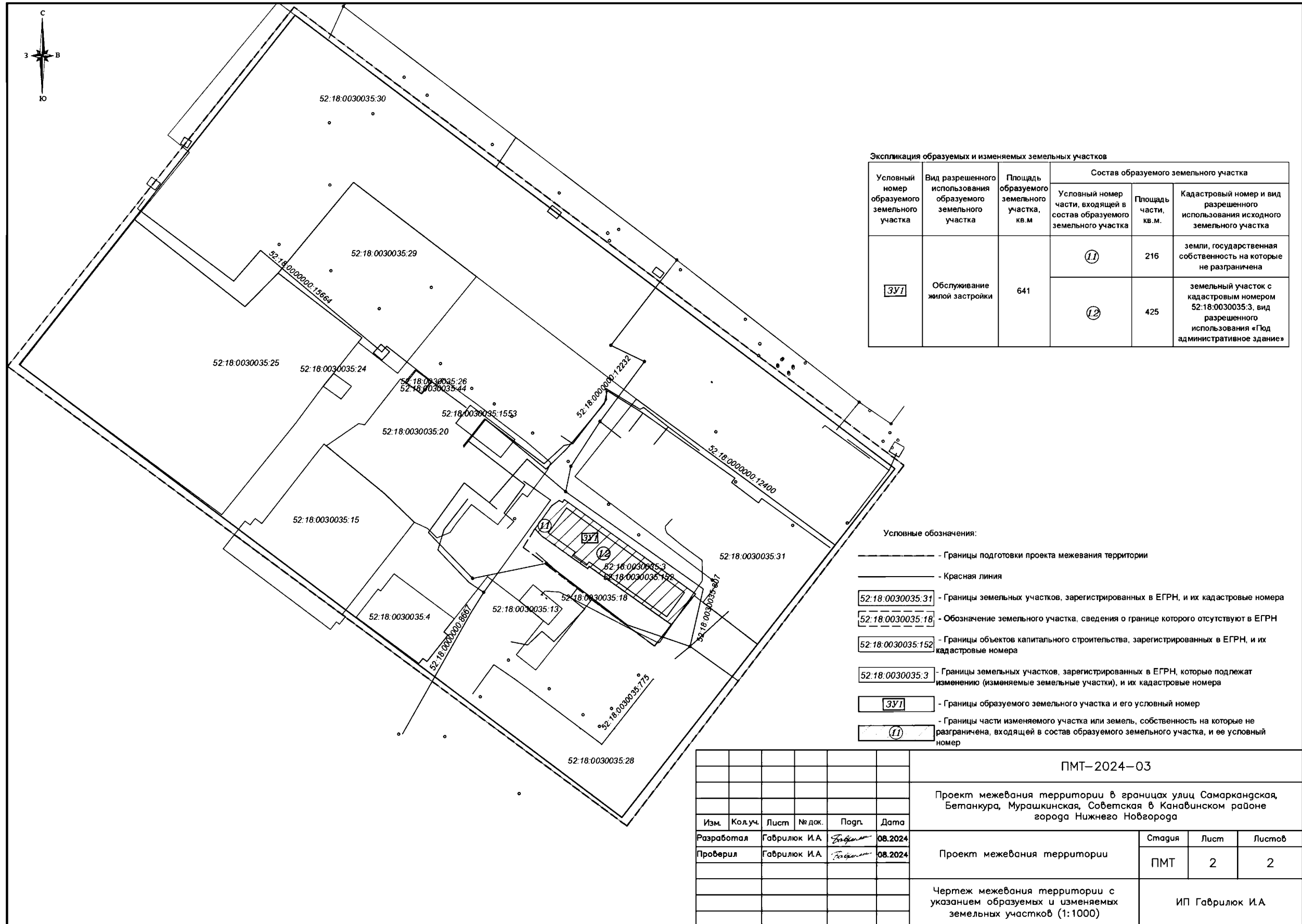
**III. Сведения о границах территории, в отношении которой утвержден проект межевания, содержащие перечень координат характерных точек этих границ в системе координат.**



Перечень координат характерных точек границ территории, в отношении которой утвержден проект межевания (система координат – МСК-52):

Обозначение характерных точек	Координаты, м	
	X	Y
1	530689,53	2213109,72
2	530547,19	2213295,55
3	530435,19	2213211,12
4	530577,93	2213022,41

IV. Чертеж межевания территории.



V. Чертеж межевания территории

