




**Министерство  
градостроительной деятельности и развития агломераций  
Нижегородской области**



**П Р И К А З**

27.11.2024

№ 07-01-03/104

г. Нижний Новгород

**Об утверждении изменений в Правила  
землепользования и застройки города  
Нижнего Новгорода, утвержденные приказом  
департамента градостроительной  
деятельности и развития агломераций  
Нижегородской области от 30 марта 2018 г.  
№ 07-01-06/22**

В соответствии со статьями 8<sup>2</sup>, 32, 33 Градостроительного кодекса Российской Федерации, статьей 2<sup>1</sup> Закона Нижегородской области от 23 декабря 2014 г. № 197-З «О перераспределении отдельных полномочий между органами местного самоуправления муниципальных образований Нижегородской области и органами государственной власти Нижегородской области», пунктом 3.1.10 Положения о министерстве градостроительной деятельности и развития агломераций Нижегородской области, утвержденного постановлением Правительства Нижегородской области от 16 апреля 2020 г. № 308, постановлением Правительства Нижегородской области от 9 апреля 2022 г. № 257 «Об установлении случаев утверждения изменений в генеральные планы, правила землепользования и застройки, утверждения проектов планировки территории, проектов межевания территории, а также внесения изменения в них без проведения общественных обсуждений или публичных слушаний», приказом министерства градостроительной деятельности и развития агломераций Нижегородской области от 27 ноября 2024 г. № 07-01-02/33 «О подготовке проекта о внесении изменений в Правила землепользования и застройки города Нижнего Новгорода», протоколом заседания комиссии по подготовке проектов

правил землепользования и застройки Нижегородской области и иным вопросам землепользования и застройки Нижегородской области от 14 ноября 2024 г. №139

п р и к а з ы в а ю:

1. Утвердить прилагаемые изменения в Правила землепользования и застройки города Нижнего Новгорода, утвержденные приказом департамента градостроительной деятельности и развития агломераций Нижегородской области от 30 марта 2018 г. № 07-01-06/22 (далее – Правила землепользования и застройки города Нижнего Новгорода), предусматривающие:

1.1. Установление на Карте границ территориальных зон города Нижнего Новгорода статьи 16 и Фрагменте карты границ территориальных зон города Нижнего Новгорода. Ленинский район статьи 16<sup>3</sup> части II «Карта градостроительного зонирования» подзоны ТР-3п.1 – подзона территориальной зоны парков ТР-3п в отношении земельного участка с кадастровым номером 52:18:0050017:1383, расположенного по адресу: Нижегородская обл., г. Нижний Новгород, Ленинский район, проспект Ленина, напротив дома №15/1.

1.2. Дополнение статьи 32<sup>7</sup> «Градостроительные регламенты зоны парков ТР-3п» части III «Градостроительные регламенты» градостроительными регламентами подзоны ТР-3п.1 – подзона территориальной зоны парков ТР-3п.

2. Министерству градостроительной деятельности и развития агломераций Нижегородской области:

2.1. Направить настоящий приказ главе города Нижнего Новгорода в течении семи дней с даты принятия настоящего приказа.

2.2. Направить в филиал публично-правовой компании «Роскадастр» по Нижегородской области в электронной форме сведения о границах территориальных зон, содержащие графическое описание местоположения границ территориальных зон и перечень координат этих границ в системе координат, используемой для ведения Единого государственного реестра недвижимости, в течении 5 рабочих дней с даты принятия настоящего приказа.

2.3. Разместить настоящий приказ на официальном сайте министерства градостроительной деятельности и развития агломераций Нижегородской области в информационно-телекоммуникационной сети «Интернет».

2.4. Обеспечить размещение изменений в Правила землепользования и застройки города Нижнего Новгорода, утвержденных настоящим приказом, в Федеральной государственной информационной системе территориального планирования в соответствии с требованиями статьи 57<sup>1</sup> Градостроительного кодекса Российской Федерации.

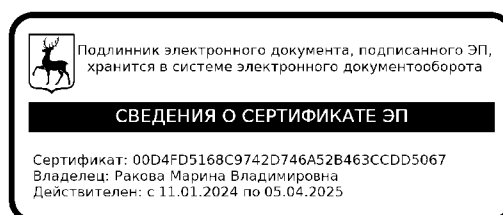
3. Рекомендовать администрации города Нижнего Новгорода:

3.1. Обеспечить опубликование изменений в Правила землепользования и застройки города Нижнего Новгорода, утвержденных настоящим приказом, в порядке, установленном для официального опубликования муниципальных правовых актов, иной официальной информации.

3.2. Обеспечить размещение изменений в Правила землепользования и застройки города Нижнего Новгорода, утвержденных настоящим приказом, на официальном сайте администрации города Нижнего Новгорода в информационно-телекоммуникационной сети «Интернет».

4. Настоящий приказ вступает в силу после дня его официального опубликования.

Министр



М.В.Ракова

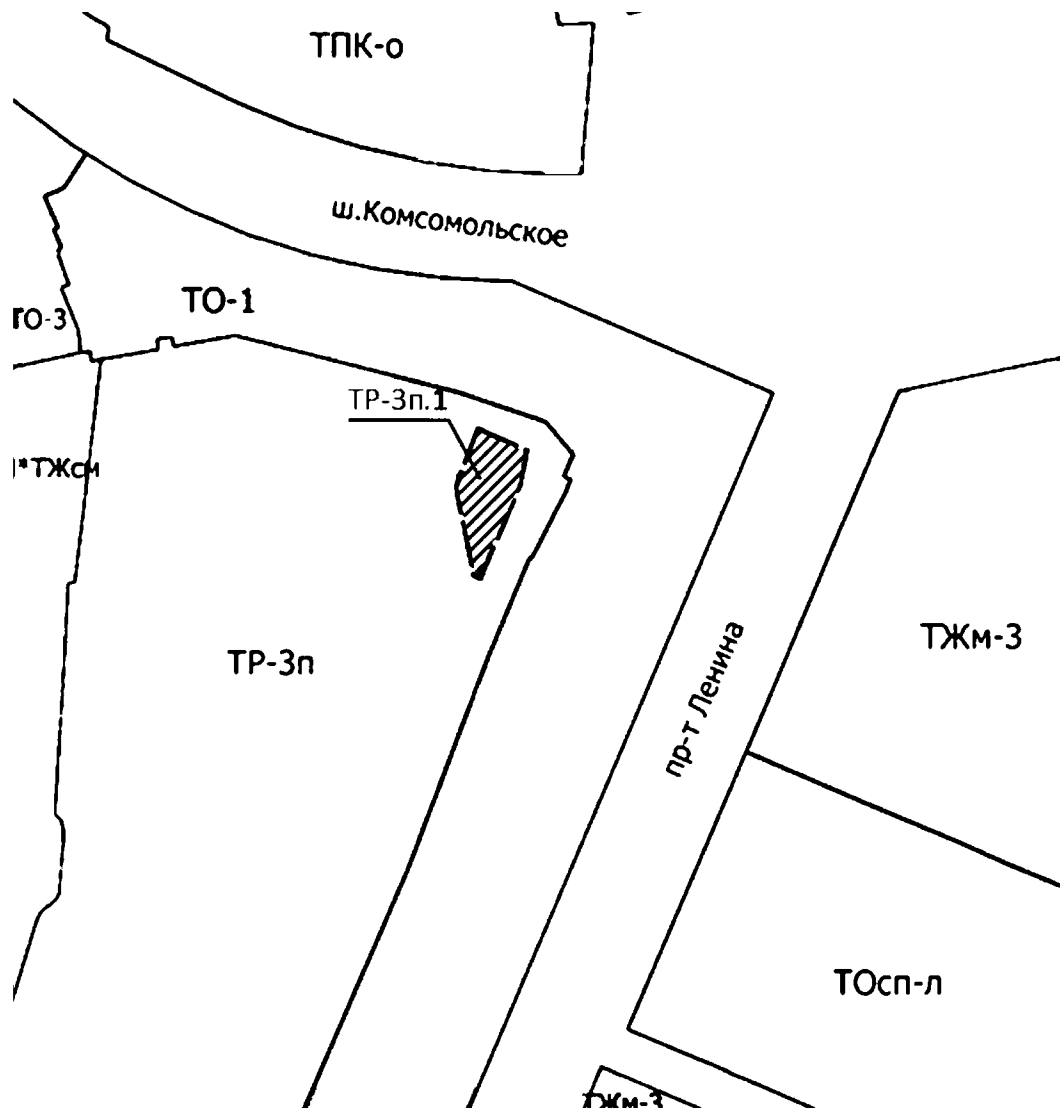
OT 27.11.2024 № 07-01-03/104

## ИЗМЕНЕНИЯ

**в Правила землепользования и застройки города Нижнего Новгорода,  
утвержденные приказом департамента градостроительной деятельности  
и развития агломераций Нижегородской области от 30 марта 2018 г.  
№ 07-01-06/22**

1. На Карте границ территориальных зон города Нижнего Новгорода статьи 16 и Фрагменте карты границ территориальных зон города Нижнего Новгорода. Ленинский район статьи 16<sup>3</sup> части II «Карта градостроительного зонирования» установить подзону ТР-3п.1 – подзона территориальной зоны парков ТР-3п в отношении земельного участка с кадастровым номером 52:18:0050017:1383, расположенного по адресу: Нижегородская обл., г. Нижний Новгород, Ленинский район, проспект Ленина, напротив дома №15/1, в следующих границах:

&lt;&lt;



## УСЛОВНЫЕ ОБОЗНАЧЕНИЯ:



ТР-3п – зона парков



ТР-3п.1 - подзона территориальной зоны парков ТР-3п

».

2. Статью 32<sup>7</sup> «Градостроительные регламенты зоны парков ТР-3п» части III «Градостроительные регламенты» дополнить градостроительными регламентами подзоны ТР-3п.1 – подзона территориальной зоны парков ТР-3п:

«Градостроительные регламенты подзоны ТР-3п.1 – подзона  
территориальной зоны парков ТР-3п

Подзона ТР-3п.1 территориальной зона парков ТР-3п выделена для обеспечения правовых условий сохранения и использования природных объектов в целях отдыха, спорта и проведения досуга населением на обустроенных открытых пространствах.

Виды разрешенного использования земельных участков (наименование, код)	Виды разрешенного использования земельных участков (описание)	Виды разрешенного использования объектов капитального строительства (наименование объектов капитального строительства)	Вспомогательные виды разрешенного использования	Предельные (минимальные и (или) максимальные) размеры земельных участков						Предельные параметры разрешенного строительства, реконструкции объектов капитального строительства				Иные предельные параметры разрешенного строительства, реконструкции объектов капитального строительства
				минимальная			максимальная			предельное количество этажей/высота		максимальный процент застройки, %	минимальные отступы от границ земельного участка, м	
				длина, м	ширина, м	площадь, кв. м	длина, м	ширина, м	площадь, кв. м	количество этажей	м			
1	2	3	4	5	6	7	8	9	10	11	12	13	14	15
Основные виды разрешенного использования														
Предоставление коммунальных услуг 3.1.1	Размещение зданий и сооружений, обеспечивающих поставку воды, тепла, электричества, газа, отвод канализационных стоков, очистку и уборку объектов недвижимости (котельных, водозаборов, очистных сооружений, насосных станций, водопроводов, линий электропередач, трансформаторных подстанций, газопроводов, линий связи, телефонных станций, канализаций, стоянок, гаражей и мастерских для обслуживания уборочной и аварийной техники, сооружений, необходимых для сбора и плавки снега)	объекты и сети водоснабжения, водоотведения, теплоснабжения, электроснабжения, газоснабжения, связи, наружного освещения	сооружения инженерной защиты, сооружения коммунального обслуживания	*	*	*	*	*	*	**	**	**	**	**
Цирки и зверинцы 3.6.3	Размещение зданий и сооружений для размещения цирков, зверинцев, зоопарков, зоосадов, океанариумов и осуществления сопутствующих видов деятельности по содержанию диких животных в неволе	зоопарки	инженерные сооружения коммунального обслуживания	*	*	2000	*	*	*	2	**	70	**	**

Развлекательные мероприятия 4.8.1	Размещение зданий и сооружений, предназначенных для организации развлекательных мероприятий, путешествий, для размещения дискотек и танцевальных площадок, ночных клубов, аквапарков, боулинга, аттракционов и т.п., игровых автоматов (кроме игрового оборудования, используемого для проведения азартных игр), игровых площадок	танцевальные площадки, игровые площадки, аттракционы кроме игрового оборудования, используемого для проведения азартных игр, выставочные площадки, летние кинотеатры, летние эстрады, площадки для празднеств и гуляний	инженерные сооружения коммунального обслуживания	*	*	2000	*	*	*	**	**	**	**	**
Отдых (рекреация) 5.0	Обустройство мест для занятия спортом, физической культурой, пешими или верховыми прогулками, отдыха и туризма, наблюдения за природой, пикников, охоты, рыбалки и иной деятельности; создание и уход за городскими лесами, скверами, прудами, озерами, водохранилищами, пляжами, а также обустройство мест отдыха в них. Содержание данного вида разрешенного использования включает в себя содержание видов разрешенного использования с кодами 5.1 - 5.5	городской парк, танцевальные площадки, летние эстрады, открытые спортивные площадки, корты, дорожки. Причал, пристань	инженерные сооружения коммунального обслуживания, малые архитектурные формы	*	*	2000	*	*	*	**	**	**	**	**
Площадки для занятий спортом 5.1.3	Размещение площадок для занятия спортом и физкультурой на открытом воздухе (физкультурные площадки, беговые дорожки, поля для спортивной игры)	физкультурные площадки, беговые дорожки, поля для спортивной игры, открытый бассейн	инженерные сооружения коммунального обслуживания, раздевалка	*	*	2000	*	*	*	1	**	70	**	**

Улично-дорожная сеть 12.0.1	Размещение объектов улично-дорожной сети: автомобильных дорог, трамвайных путей и пешеходных тротуаров в границах населенных пунктов, пешеходных переходов, бульваров, площадей, проездов, велодорожек и объектов велотранспортной и инженерной инфраструктуры; размещение придорожных стоянок (парковок) транспортных средств в границах городских улиц и дорог, за исключением предусмотренных видами разрешенного использования с кодами 2.7.1, 4.9, 7.2.3, а также некапитальных сооружений, предназначенных для охраны транспортных средств	автомобильные дороги, разворотные площадки, трамвайные пути, пешеходные тротуары, бульвары, площади, проезды, велодорожки, объекты велотранспортной и инженерной инфраструктуры, придорожные стоянки	инженерные сооружения коммунального обслуживания, элементы благоустройства	*	*	*	*	*	*	**	**	**	**	**
Благоустройство территории 12.0.2	Размещение декоративных, технических, планировочных, конструктивных устройств, элементов озеленения, различных видов оборудования и оформления, малых архитектурных форм, некапитальных нестационарных строений и сооружений, информационных щитов и указателей, применяемых как составные части благоустройства территории, общественных туалетов	*	общественные туалеты (нестационарные), а также декоративные, технические, планировочные, конструктивные устройства, элементы озеленения, различные виды оборудования и оформления, малые архитектурные формы, некапитальные нестационарные строения и сооружения, информационные щиты и указатели,	*	*	*	*	*	*	**	**	**	**	**



			применяемые как составные части благоустройства территории											
Условно разрешенные виды использования														
Общественное питание 4.6	Размещение объектов капитального строительства в целях устройства мест общественного питания (рестораны, кафе, столовые, закусочные, бары)	предприятие общественного питания (рестораны, столовые, закусочные, кафе, бары)	хозяйственные постройки, гараж для служебного автотранспорта, инженерные сооружения коммунального обслуживания	*	*	1000	*	*	2000	4	**	70	**	Минимальный отступ от красной линии до объекта капитального строительства 5 м Максимальная вместимость предприятия общественного питания 25 мест
Стоянка транспортных средств 4.9.2	Размещение стоянок (парковок) легковых автомобилей и других мототранспортных средств, в том числе мотоциклов, мотороллеров, мотоколясок, мопедов, скутеров, за исключением встроенных, пристроенных и встроенно-пристроенных стоянок	плоскостная открытая стоянка автомобилей	инженерные сооружения коммунального обслуживания, сооружения инженерной защиты	*	*	2000	*	*	*	**	**	80	**	**
Осуществление религиозных обрядов 3.7.1	Размещение зданий и сооружений, предназначенных для совершения религиозных обрядов и церемоний (в том числе церкви, соборы, храмы, часовни, мечети, моленные дома, синагоги)	церкви, соборы, храмы, часовни, мечети, моленные дома, синагоги	хозяйственные постройки; инженерные сооружения коммунального обслуживания; сооружения инженерной защиты; элементы благоустройства	*	*	2000	*	*	*	**	**	80	4	Минимальный отступ от красной линии до объекта капитального строительства 5 м

Примечание:

\* Предельные размеры земельных участков не подлежат установлению.

\*\* Предельные параметры разрешенного строительства, реконструкции объектов капитального строительства не подлежат установлению.

».