



**Министерство
градостроительной деятельности и развития агломераций
Нижегородской области**

Включен в Реестр
нормативных актов органов
исполнительной власти
Нижегородской области
28 ЯНВ 2025

17489-330-004-04-16/23

П Р И К А З

03.12.2024

№ 07-01-06/23

г. Нижний Новгород

**Об утверждении генерального плана
Богородского муниципального округа
Нижегородской области**

В соответствии со статьями 8², 23, 24 Градостроительного кодекса Российской Федерации, статьей 20 Закона Нижегородской области от 8 апреля 2008 г. № 37-3 «Об основах регулирования градостроительной деятельности на территории Нижегородской области», статьей 2¹ Закона Нижегородской области от 23 декабря 2014 г. № 197-3 «О перераспределении отдельных полномочий между органами местного самоуправления муниципальных образований Нижегородской области и органами государственной власти Нижегородской области», пунктом 3.1.10 Положения о министерстве градостроительной деятельности и развития агломераций Нижегородской области, утвержденного постановлением Правительства Нижегородской области от 16 апреля 2020 г. № 308, приказом министерства градостроительной деятельности и развития агломераций Нижегородской области от 9 марта 2021 г. № 07-01-08/08 «О подготовке проекта генерального плана Богородского муниципального округа Нижегородской области», на основании протокола общественных обсуждений от 27 апреля 2024 г., заключения о результатах общественных обсуждений от 27 апреля 2024 г., протокола заседания комиссии по подготовке проектов правил землепользования и застройки Нижегородской области и иным вопросам землепользования и застройки Нижегородской области от 8 октября 2024 г. № 136,

п р и к а з ы в а ю:

1. Утвердить прилагаемый генеральный план Богородского муниципального округа Нижегородской области в следующем составе:

- Положение о территориальном планировании Богородского муниципального округа Нижегородской области;
- Карта планируемого размещения объектов местного значения Богородского муниципального округа Нижегородской области;
- Карта границ населенных пунктов (в том числе границ образуемых населенных пунктов), входящих в состав Богородского муниципального округа Нижегородской области;
- Карта функциональных зон Богородского муниципального округа Нижегородской области.

2. Министерству градостроительной деятельности и развития агломераций Нижегородской области:

2.1. Направить настоящий приказ главе местного самоуправления Богородского муниципального округа Нижегородской области в течении семи дней с даты принятия настоящего приказа.

2.2. Разместить настоящий приказ на официальном сайте министерства градостроительной деятельности и развития агломераций Нижегородской области.

2.3. Обеспечить размещение генерального плана Богородского муниципального округа Нижегородской области, утвержденного настоящим приказом, в Федеральной государственной информационной системе территориального планирования в соответствии с требованиями статьи 57¹ Градостроительного кодекса Российской Федерации.

3. Рекомендовать администрации Богородского муниципального округа Нижегородской области:

3.1. Обеспечить размещение генерального плана Богородского муниципального округа Нижегородской области, утвержденного настоящим приказом, на официальном сайте органа местного самоуправления в информационно-телекоммуникационной сети «Интернет».

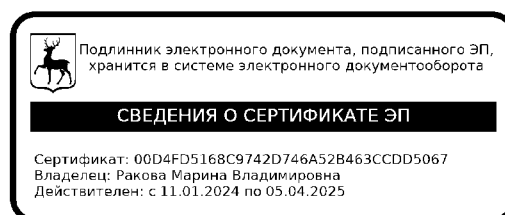
3.2. В течение шести месяцев со дня принятия настоящего приказа разработать и утвердить программу комплексного развития систем коммунальной инфраструктуры, программу комплексного развития транспортной инфраструктуры и программу комплексного развития социальной инфраструктуры Богородского муниципального округа Нижегородской области и направить в министерство градостроительной деятельности и развития агломераций Нижегородской области в соответствии с частью 5 статьи 26 Градостроительного кодекса Российской Федерации.

4. Настоящий приказ вступает в силу со дня его официального опубликования.

5. Установить, что со дня вступления в силу настоящего приказа при осуществлении градостроительной деятельности, в том числе территориального планирования, на территории Богородского муниципального округа Нижегородской области подлежит применению генеральный план Богородского муниципального округа Нижегородской области, утвержденный настоящим приказом.

6. Рекомендовать Совету депутатов Богородского муниципального округа Нижегородской области признать утратившими силу решения сельских Советов административно-территориальных образований, входящих в состав Богородского муниципального округа Нижегородской области, об утверждении генеральных планов административно-территориальных образований, входящих в состав Богородского муниципального округа Нижегородской области, и изменений в них в связи с принятием настоящего приказа.

Министр



М.В.Ракова

УТВЕРЖДЕН
приказом министерства
градостроительной деятельности
и развития агломераций
Нижегородской области
от 03.12.2024 № 07-01-06/23

**Генеральный план Богородского муниципального округа
Нижегородской области**

**1. Положение о территориальном планировании Богородского
муниципального округа Нижегородской области**

ВВЕДЕНИЕ

Генеральный план Богородского муниципального округа Нижегородской области (далее – генеральный план Богородского муниципального округа) выполнен государственным бюджетным учреждением Нижегородской области «Институт развития агломерации Нижегородской области» на основании государственного задания и приказа министерства градостроительной деятельности и развития агломераций Нижегородской области от 9 марта 2021 г. № 07-01-08/08 «О подготовке проекта генерального плана Богородского муниципального округа Нижегородской области».

Генеральный план Богородского муниципального округа разработан в существующих границах муниципального округа на период до 2042 года (первая очередь – 2030 г., расчетный срок – 2042 г.).

ГЛАВА 1. СВЕДЕНИЯ О ВИДАХ, НАЗНАЧЕНИИ И НАИМЕНОВАНИЯХ ПЛАНИРУЕМЫХ ДЛЯ РАЗМЕЩЕНИЯ ОБЪЕКТОВ МЕСТНОГО ЗНАЧЕНИЯ БОГОРОДСКОГО МУНИЦИПАЛЬНОГО ОКРУГА, ИХ ОСНОВНЫЕ ХАРАКТЕРИСТИКИ, ИХ МЕСТОПОЛОЖЕНИЕ, А ТАКЖЕ ХАРАКТЕРИСТИКИ ЗОН С ОСОБЫМИ УСЛОВИЯМИ ИСПОЛЬЗОВАНИЯ ТЕРРИТОРИЙ В СЛУЧАЕ, ЕСЛИ УСТАНОВЛЕНИЕ ТАКИХ ЗОН ТРЕБУЕТСЯ В СВЯЗИ С РАЗМЕЩЕНИЕМ ДАННЫХ ОБЪЕКТОВ

| № п/п | № эксп | Наименование объекта | Планируемое мероприятие | Основные характеристики объекта | Местоположение объекта (адрес, функциональная зона) | Характеристика зон с особыми условиями использования территории | Этап реализации |
|--|--------|--|--------------------------|---------------------------------|---|---|-----------------|
| 1 | 2 | 3 | 4 | 5 | 6 | 7 | 8 |
| Объекты социальной инфраструктуры | | | | | | | |
| 1 | О.1 | Дошкольная образовательная организация | Планируемый к размещению | 100 мест | д. Гари (зона застройки индивидуальными жилыми домами) | Не устанавливается | Расчетный срок |
| 2 | О.2 | Дошкольная образовательная организация | Планируемый к размещению | 110 мест | с.п. Мирный (зона специализированной общественной застройки) | Не устанавливается | Первая очередь |
| 3 | О.3 | Дошкольная образовательная организация | Планируемый к размещению | 200 мест | д. Охотино (зона застройки индивидуальными жилыми домами) | Не устанавливается | Расчетный срок |
| 4 | О.4 | Дошкольная образовательная организация | Планируемый к размещению | 160 мест | д. Хабаровское (зона застройки индивидуальными жилыми домами) | Не устанавливается | Расчетный срок |
| 5 | О.5 | Дошкольная образовательная организация | Планируемый к размещению | 250 мест | д. Шуклино (общественно-деловые зоны) | Не устанавливается | Расчетный срок |
| 6 | О.6 | Дошкольная образовательная организация | Планируемый к размещению | 200 мест | с. Афанасьевое (зона застройки индивидуальными жилыми домами) | Не устанавливается | Первая очередь |
| 7 | О.7 | Дошкольная образовательная организация | Планируемый к размещению | 120 мест | д. Ключищи (зона специализированной общественной застройки) | Не устанавливается | Расчетный срок |
| 8 | О.8 | Дошкольная образовательная организация | Планируемый к размещению | 280 мест | с. Ефимьево (зона застройки индивидуальными жилыми домами) | Не устанавливается | Первая очередь |

| | | | | | | | |
|----|------|--|-----------------------------|---------------------------------|--|--------------------|----------------|
| 9 | О.9 | Дошкольная образовательная организация | Планируемый к размещению | 120 мест | с. Дуденево (зона застройки индивидуальными жилыми домами) | Не устанавливается | Расчетный срок |
| 10 | О.10 | Дошкольная образовательная организация | Планируемый к размещению | 280 мест | д. Шумилово (зона застройки индивидуальными жилыми домами проектная) | Не устанавливается | Расчетный срок |
| 11 | О.11 | Дошкольная образовательная организация | Планируемый к размещению | 50 мест | с. Оранки (зона застройки индивидуальными жилыми домами проектная) | Не устанавливается | Расчетный срок |
| 12 | О.12 | Дошкольная образовательная организация | Планируемый к размещению | 280 мест | д. Сысоевка (зона застройки индивидуальными жилыми домами) | Не устанавливается | Расчетный срок |
| 13 | О.13 | Дошкольная образовательная организация | Планируемый к размещению | Не менее 55 мест | с. Каменки (зона застройки индивидуальными жилыми домами проектная) | Не устанавливается | Расчетный срок |
| 14 | О.14 | Дошкольная образовательная организация | Планируемый к реконструкции | Увеличение мощности до 200 мест | п. Центральный (зона специализированной общественной застройки) | Не устанавливается | Расчетный срок |
| 15 | О.15 | Общеобразовательная организация | Планируемый к реконструкции | Увеличение мощности до 450 мест | д. Швариха (зона специализированной общественной застройки) | Не устанавливается | Расчетный срок |
| 16 | О.16 | Общеобразовательная организация | Планируемый к реконструкции | Увеличение мощности до 800 мест | с. Дуденево (зона специализированной общественной застройки) | Не устанавливается | Расчетный срок |
| 17 | О.17 | Общеобразовательная организация | Планируемый к реконструкции | Увеличение мощности до 300 мест | с. Хвощевка (зона специализированной общественной застройки) | Не устанавливается | Расчетный срок |
| 18 | О.19 | Дошкольная образовательная организация | Планируемый к размещению | 300 мест | д. Спирино (зона застройки индивидуальными жилыми домами проектная) | Не устанавливается | Расчетный срок |
| 19 | О.20 | Общеобразовательная организация | Планируемый к реконструкции | Увеличение мощности до 700 мест | п. Центральный (зона специализированной общественной застройки) | Не устанавливается | Расчетный срок |
| 20 | О.21 | Общеобразовательная организация | Планируемый к размещению | 1000 мест | с. Каменки (общественно-деловые зоны) | Не устанавливается | Первая очередь |

| | | | | | | | |
|----|------|--|-----------------------------|---------------------------------|---|--------------------|----------------|
| 21 | О.22 | Общеобразовательная организация | Планируемый к размещению | 250 мест | д. Инютино (зона застройки индивидуальными жилыми домами проектная) | Не устанавливается | Расчетный срок |
| 22 | О.23 | Общеобразовательная организация | Планируемый к размещению | 700 мест | д. Шуклино (общественно-деловые зоны) | Не устанавливается | Расчетный срок |
| 23 | О.24 | Общеобразовательная организация | Планируемый к размещению | 500 мест | с. Афанасьев (зона застройки индивидуальными жилыми домами проектная) | Не устанавливается | Первая очередь |
| 24 | О.25 | Общеобразовательная организация | Планируемый к размещению | 1500 мест | с. Ефимьево (зона застройки индивидуальными жилыми домами проектная) | Не устанавливается | Первая очередь |
| 25 | О.26 | Общеобразовательная организация | Планируемый к размещению | 1500 мест | д. Охотино (зона застройки индивидуальными жилыми домами проектная) | Не устанавливается | Расчетный срок |
| 26 | О.27 | Общеобразовательная организация | Планируемый к размещению | 550 мест | г. Богородск (зона специализированной общественной застройки) | Не устанавливается | Расчетный срок |
| 27 | О.28 | Общеобразовательная организация | Планируемый к реконструкции | Увеличение мощности до 100 мест | с. Оранки (зона специализированной общественной застройки) | Не устанавливается | Расчетный срок |
| 28 | О.29 | Дошкольная образовательная организация | Планируемый к размещению | 140 мест | д. Березовка (зона специализированной общественной застройки) | Не устанавливается | Первая очередь |
| 29 | О.30 | Общеобразовательная организация | Планируемый к размещению | 300 мест | д. Гари (зона застройки индивидуальными жилыми домами проектная) | Не устанавливается | Расчетный срок |
| 30 | О.31 | Общеобразовательная организация | Планируемый к размещению | 300 мест | д. Спирино (зона застройки индивидуальными жилыми домами проектная) | Не устанавливается | Расчетный срок |
| 31 | О.32 | Общеобразовательная организация | Планируемый к реконструкции | Увеличение мощности до 700 мест | с. Доскино (зона специализированной общественной застройки) | Не устанавливается | Расчетный срок |
| 32 | О.33 | Дошкольная образовательная организация | Планируемый к размещению | 160 мест | д. Бурцево (зона застройки индивидуальными жилыми домами) | Не устанавливается | Расчетный срок |
| 33 | О.34 | Общеобразовательная организация | Планируемый к реконструкции | Увеличение мощности до 500 мест | с.п. Буревестник(зона специализированной общественной застройки) | Не устанавливается | Первая очередь |

| | | | | | | | |
|----|------|--|-----------------------------|---------------------------------|--|--------------------|----------------|
| 34 | О.35 | Дошкольная образовательная организация | Планируемый к размещению | 140 мест | г. Богородск (зона специализированной общественной застройки) | Не устанавливается | Расчетный срок |
| 35 | О.36 | Дошкольная образовательная организация | Планируемый к размещению | 280 мест | с. Ефимьево (зона застройки индивидуальными жилыми домами) | Не устанавливается | Первая очередь |
| 36 | О.37 | Дошкольная образовательная организация | Планируемый к размещению | 100 мест | д. Инютино (зона застройки индивидуальными жилыми домами проектная) | Не устанавливается | Расчетный срок |
| 37 | О.38 | Общеобразовательная организация | Планируемый к реконструкции | Увеличение мощности до 400 мест | с. Алешково (зона специализированной общественной застройки) | Не устанавливается | Расчетный срок |
| 38 | К.1 | Объект культурного развития | Планируемый к размещению | Площадь не менее 250 кв.м* | д. Березовка (зона специализированной общественной застройки) | Не устанавливается | Первая очередь |
| 39 | К.2 | Объект культурного развития | Планируемый к размещению | Площадь не менее 250 кв.м * | д. Шумилово (зона застройки индивидуальными жилыми домами) | Не устанавливается | Первая очередь |
| 40 | К.3 | Сельский дом культуры | Планируемый к размещению | Площадь не менее 250 кв.м * | д. Инютино (зона застройки индивидуальными жилыми домами) | Не устанавливается | Первая очередь |
| 41 | С.1 | Зал спортивный | Планируемый к размещению | Площадь не менее 1000 кв.м.* | д. Касаниха (зона специализированной общественной застройки проектная) | Не устанавливается | Расчетный срок |
| 42 | С.2 | Площадка спортивная | Планируемый к размещению | Площадь не менее 2500 кв.м.* | д. Инютино (зона застройки индивидуальными жилыми домами проектная) | Не устанавливается | Расчетный срок |
| 43 | С.3 | Площадка спортивная | Планируемый к размещению | Площадь не менее 2500 кв.м.* | д. Килелей (зона застройки индивидуальными жилыми домами проектная) | Не устанавливается | Расчетный срок |
| 44 | С.4 | Зал спортивный | Планируемый к размещению | Площадь не менее 1000 кв.м.* | д. Килелей (зона застройки индивидуальными жилыми домами проектная) | Не устанавливается | Расчетный срок |

| | | | | | | | |
|----|------|------------------------------|--------------------------|------------------------------|---|--------------------|----------------|
| 45 | С.5 | Зал спортивный | Планируемый к размещению | Площадь не менее 1000 кв.м.* | с. Спирино (зона застройки индивидуальными жилыми домами проектная) | Не устанавливается | Расчетный срок |
| 46 | С.6 | Площадка спортивная | Планируемый к размещению | Площадь не менее 2500 кв.м.* | с. Каменки (общественно-деловые зоны) | Не устанавливается | Первая очередь |
| 47 | С.7 | Зал спортивный | Планируемый к размещению | Площадь не менее 1000 кв.м.* | с. Каменки (зона застройки индивидуальными жилыми домами проектная) | Не устанавливается | Расчётный срок |
| 48 | С.8 | Площадка спортивная | Планируемый к размещению | Площадь 860 кв.м. | д. Букино (зона застройки индивидуальными жилыми домами) | Не устанавливается | Первая очередь |
| 49 | С.9 | Спортивно-досуговый комплекс | Планируемый к размещению | Площадь 540 кв.м. | с.п. Мирный (зона специализированной общественной застройки) | Не устанавливается | Первая очередь |
| 50 | С.10 | Площадка спортивная | Планируемый к размещению | Площадь не менее 2500 кв.м.* | д. Охотино (зона застройки индивидуальными жилыми домами проектная) | Не устанавливается | Расчетный срок |
| 51 | С.11 | Площадка спортивная | Планируемый к размещению | Площадь не менее 2500 кв.м.* | д. Кожевенное (зона застройки индивидуальными жилыми домами проектная) | Не устанавливается | Расчетный срок |
| 52 | С.12 | Зал спортивный | Планируемый к размещению | Площадь 2572 кв.м. | д. Березовка (зона специализированной общественной застройки) | Не устанавливается | Первая очередь |
| 53 | С.13 | Зал спортивный | Планируемый к размещению | Площадь не менее 1000 кв.м.* | д. Заозерье (зона застройки индивидуальными жилыми домами проектная) | Не устанавливается | Расчетный срок |
| 54 | С.14 | Зал спортивный | Планируемый к размещению | Площадь не менее 1000 кв.м.* | с. Дуденево (зона застройки индивидуальными жилыми домами проектная) | Не устанавливается | Расчетный срок |
| 55 | С.15 | Зал спортивный | Планируемый к размещению | Площадь не менее 1000 кв.м.* | д. Хабаровское (зона застройки индивидуальными жилыми домами проектная) | Не устанавливается | Расчетный срок |
| 56 | С.16 | Площадка спортивная | Планируемый к размещению | Площадь не менее 2500 кв.м.* | д. Хабаровское (зона застройки индивидуальными жилыми домами проектная) | Не устанавливается | Расчетный срок |

| | | | | | | | |
|----|------|---------------------|--------------------------|------------------------------|--|--------------------|----------------|
| 57 | С.17 | Площадка спортивная | Планируемый к размещению | Площадь не менее 2500 кв.м.* | д. Подъяблонное (зона застройки индивидуальными жилыми домами проектная) | Не устанавливается | Расчетный срок |
| 58 | С.18 | Зал спортивный | Планируемый к размещению | Площадь не менее 1000 кв.м.* | д. Швариха (зона застройки индивидуальными жилыми домами проектная) | Не устанавливается | Расчетный срок |
| 59 | С.19 | Зал спортивный | Планируемый к размещению | Площадь не менее 1000 кв.м.* | д. Ушаково (зона застройки индивидуальными жилыми домами проектная) | Не устанавливается | Расчетный срок |
| 60 | С.20 | Площадка спортивная | Планируемый к размещению | Площадь не менее 2500 кв.м.* | д. Шуклино (зона застройки индивидуальными жилыми домами проектная) | Не устанавливается | Расчетный срок |
| 61 | С.21 | Зал спортивный | Планируемый к размещению | Площадь не менее 1000 кв.м.* | д. Санниково (зона застройки индивидуальными жилыми домами проектная) | Не устанавливается | Расчетный срок |
| 62 | С.22 | Зал спортивный | Планируемый к размещению | Площадь не менее 1000 кв.м.* | д. Демидово (зона застройки индивидуальными жилыми домами проектная) | Не устанавливается | Расчетный срок |
| 63 | С.23 | Площадка спортивная | Планируемый к размещению | Площадь не менее 2500 кв.м.* | д. Антеньево (зона застройки индивидуальными жилыми домами проектная) | Не устанавливается | Расчетный срок |
| 64 | С.24 | Зал спортивный | Планируемый к размещению | Площадь не менее 1000 кв.м.* | д. Антеньево (зона застройки индивидуальными жилыми домами проектная) | Не устанавливается | Расчетный срок |
| 65 | С.25 | Зал спортивный | Планируемый к размещению | Площадь не менее 1000 кв.м.* | с. Алешково (зона застройки индивидуальными жилыми домами проектная) | Не устанавливается | Расчетный срок |
| 66 | С.26 | Площадка спортивная | Планируемый к размещению | Площадь не менее 2500 кв.м.* | д. Кудрешки (зона застройки индивидуальными жилыми домами проектная) | Не устанавливается | Расчетный срок |

| | | | | | | | |
|----|------|--|-----------------------------|------------------------------|--|--------------------|----------------|
| 67 | С.27 | Зал спортивный | Планируемый к размещению | Площадь не менее 1000 кв.м.* | д. Теряево (зона застройки индивидуальными жилыми домами проектная) | Не устанавливается | Расчетный срок |
| 68 | С.28 | Зал спортивный | Планируемый к размещению | Площадь не менее 1000 кв.м.* | с. Савелово (зона застройки индивидуальными жилыми домами) | Не устанавливается | Расчетный срок |
| 69 | С.29 | Площадка спортивная | Планируемый к размещению | Площадь не менее 2500 кв.м.* | д. Шапкино (зона застройки индивидуальными жилыми домами проектная) | Не устанавливается | Расчетный срок |
| 70 | С.30 | Зал спортивный | Планируемый к размещению | Площадь не менее 1000 кв.м.* | д. Крашово (зона застройки индивидуальными жилыми домами проектная) | Не устанавливается | Расчетный срок |
| 71 | С.31 | Замена хоккейной коробки | Планируемый к реконструкции | Площадь не менее 676 кв.м.* | с. Лакша (зона специализированной общественной застройки) | Не устанавливается | Расчетный срок |
| 72 | С.32 | Зал спортивный | Планируемый к размещению | Площадь не менее 1000 кв.м.* | с. Лакша (зона застройки индивидуальными жилыми домами проектная) | Не устанавливается | Расчетный срок |
| 73 | С.33 | Площадка спортивная | Планируемый к размещению | Площадь не менее 2500 кв.м.* | д. Афанасьеве (зона застройки индивидуальными жилыми домами) | Не устанавливается | Первая очередь |
| 74 | С.34 | Здание спортивного зала с открытыми спортивными площадками | Планируемый к размещению | Площадь 384 кв.м. | д. Куликово (зона специализированной общественной застройки) | Не устанавливается | Расчетный срок |
| 75 | С.35 | Зал спортивный | Планируемый к размещению | Площадь не менее 1000 кв.м.* | д. Сохтанка (зона застройки индивидуальными жилыми домами проектная) | Не устанавливается | Расчетный срок |
| 76 | С.36 | Зал спортивный | Планируемый к размещению | Площадь не менее 1000 кв.м.* | с. Оранки (зона застройки индивидуальными жилыми домами проектная) | Не устанавливается | Расчетный срок |
| 77 | С.37 | Площадка спортивная | Планируемый к размещению | Площадь не менее 2500 кв.м.* | д. Ключищи (зона застройки индивидуальными жилыми домами проектная) | Не устанавливается | Расчетный срок |

| | | | | | | | |
|----|------|--|--------------------------|------------------------------|--|--------------------|----------------|
| 78 | С.38 | Площадка спортивная | Планируемый к размещению | Площадь не менее 1000 кв.м.* | г. Богородск (зона застройки малоэтажными жилыми домами (до 4 этажей, включая мансардный) проектная) | Не устанавливается | Первая очередь |
| 79 | С.39 | Зал спортивный | Планируемый к размещению | Площадь не менее 1000 кв.м. | д. Гари (зона застройки индивидуальными жилыми домами проектная) | Не устанавливается | Расчетный срок |
| 80 | С.40 | Зал спортивный | Планируемый к размещению | Площадь не менее 1000 кв.м. | д. Сысоевка (общественно-деловые зоны) | Не устанавливается | Расчетный срок |
| 81 | С.41 | Зал спортивный | Планируемый к размещению | Площадь не менее 1000 кв.м.* | д. Ефимьево (зона застройки индивидуальными жилыми домами проектная) | Не устанавливается | Расчетный срок |
| 82 | С.42 | Площадка спортивная | Планируемый к размещению | Площадь не менее 2500 кв.м.* | д. Кожевенное (зона застройки индивидуальными жилыми домами проектная) | Не устанавливается | Расчетный срок |
| 83 | С.43 | Площадка спортивная | Планируемый к размещению | Площадь не менее 2500 кв.м.* | д. Ефимьево (зона застройки индивидуальными жилыми домами проектная) | Не устанавливается | Расчетный срок |
| 84 | С.44 | Зал спортивный со спортивной площадкой | Планируемый к размещению | Площадь не менее 2500 кв.м.* | д. Бурцево (зона застройки индивидуальными жилыми домами проектная) | Не устанавливается | Расчетный срок |
| 85 | С.45 | Площадка спортивная | Планируемый к размещению | Площадь не менее 2500 кв.м.* | д. Спирино (зона застройки индивидуальными жилыми домами проектная) | Не устанавливается | Расчетный срок |
| 86 | С.46 | Площадка спортивная | Планируемый к размещению | Площадь не менее 2500 кв.м.* | д. Спирино (зона застройки индивидуальными жилыми домами проектная) | Не устанавливается | Расчетный срок |
| 87 | С.47 | Площадка спортивная | Планируемый к размещению | Площадь не менее 2500 кв.м.* | д. Килелей (зона застройки индивидуальными жилыми домами проектная) | Не устанавливается | Расчетный срок |
| 88 | С.48 | Площадка спортивная | Планируемый к размещению | Площадь не менее 2500 кв.м.* | д. Гари (зона застройки индивидуальными жилыми домами проектная) | Не устанавливается | Расчетный срок |
| 89 | С.49 | Площадка спортивная | Планируемый к размещению | Площадь не менее 2500 кв.м.* | д. Гари (зона застройки индивидуальными жилыми домами проектная) | Не устанавливается | Расчетный срок |

| | | | | | | | |
|---------------------------------|--------------------------|-----------------------------------|-----------------------------|--|--|---|----------------|
| 90 | C.50 | Площадка спортивная | Планируемый к размещению | Площадь не менее 2500 кв.м.* | д. Савелово (зона застройки индивидуальными жилыми домами проектная) | Не устанавливается | Расчетный срок |
| 91 | C.51 | Площадка спортивная | Планируемый к размещению | Площадь не менее 2500 кв.м.* | с.п. Буревестник (зона застройки среднеэтажными жилыми домами (от 5 до 8 этажей, включая мансардный проектная) | Не устанавливается | Расчетный срок |
| 92 | C.52 | Площадка спортивная | Планируемый к размещению | Площадь не менее 2500 кв.м.* | с. Каменки (зона застройки индивидуальными жилыми домами проектная) | Не устанавливается | Расчетный срок |
| 93 | C.53 | Площадка спортивная | Планируемый к размещению | Площадь не менее 2500 кв.м.* | д. Гремячки (зона застройки индивидуальными жилыми домами проектная) | Не устанавливается | Расчетный срок |
| Объекты отдыха и туризма | | | | | | | |
| 94 | P.1 | База отдыха | Планируемый к реконструкции | Площадь не менее 350 кв.м.* | Богородский муниципальный округ (зона отдыха) | Не устанавливается | Первая очередь |
| Объекты водоснабжения | | | | | | | |
| 95 | B.1 | Артезианская скважина д. Победиха | Планируемый к реконструкции | 1 ед. Производительностью - 3 куб. м/час* | д. Победиха | Зоны санитарной охраны, установленные в соответствии с СанПиН 2.1.4.1110-02 | Расчетный срок |
| 96 | B.2 | Артезианская скважина д. Полец | Планируемый к реконструкции | 1 ед. Производительностью - 3 куб. м/час* | д. Полец | Зоны санитарной охраны, установленные в соответствии с СанПиН 2.1.4.1110-02 | Расчетный срок |
| 97 | B.3 B.4 B.5 B.6 | Артезианская скважина с.п.Мирный | Планируемый к размещению | 4 ед. Производительностью - 3 куб. м/час* | с.п.Мирный | Зоны санитарной охраны, установленные в соответствии с СанПиН 2.1.4.1110-02 | Первая очередь |
| 98 | B.7 | Водонапорная башня с.п.Мирный | Планируемый к размещению | 1 ед. Производительностью - 3 куб. м/час* | с.п.Мирный | Зоны санитарной охраны, установленные в соответствии с СанПиН 2.1.4.1110-02 | Первая очередь |
| 99 | B.8 | Водозабор д. Хватково | Планируемый к размещению | 1 ед. Производительностью - 70 куб/сут * | д. Хватково | Зоны санитарной охраны, установленные в соответствии с СанПиН 2.1.4.1110-02 | Первая очередь |

| | | | | | | | |
|-----|--------------|--|-----------------------------|--|------------------|---|----------------|
| 100 | В.9 | Артезианская скважина д. Крашово | Планируемый к размещению | 1 ед. Производительностью - 3 куб. м/час* | д. Крашово | Зоны санитарной охраны, установленные в соответствии с СанПиН 2.1.4.1110-02 | Расчетный срок |
| 101 | В.10 В.21 | Артезианская скважина д. Ушаково | Планируемый к реконструкции | 2 ед. Производительностью - 3 куб. м/час* | д. Ушаково | Зоны санитарной охраны, установленные в соответствии с СанПиН 2.1.4.1110-02 | Расчетный срок |
| 102 | В.11 | Водозабор д. Куликово | Планируемый к реконструкции | 1 ед. Производительностью - 70 куб/сут * | д. Куликово | Зоны санитарной охраны, установленные в соответствии с СанПиН 2.1.4.1110-02 | Расчетный срок |
| 103 | В.12 | Артезианская скважина д. Непецино | Планируемый к размещению | 1 ед. Производительностью - 3 куб. м/час* | д. Непецино | Зоны санитарной охраны, установленные в соответствии с СанПиН 2.1.4.1110-02 | Расчетный срок |
| 104 | В.13 | Артезианская скважина д. Санниково | Планируемый к размещению | 1 ед. Производительностью - 3 куб. м/час* | д. Санниково | Зоны санитарной охраны, установленные в соответствии с СанПиН 2.1.4.1110-02 | Расчетный срок |
| 105 | В.14 | Водозабор д. Санниково | Планируемый к реконструкции | 1 ед. Производительностью - 70 куб/сут * | д. Санниково | Зоны санитарной охраны, установленные в соответствии с СанПиН 2.1.4.1110-02 | Расчетный срок |
| 106 | В.15 | Артезианская скважина с. Дуденево | Планируемый к реконструкции | 1 ед. Производительностью - 3 куб. м/час* | с. Дуденево | Зоны санитарной охраны, установленные в соответствии с СанПиН 2.1.4.1110-02 | Первая очередь |
| 107 | В.16 | Артезианская скважина с.п. Центральный | Планируемый к реконструкции | 1 ед. Производительностью - 3 куб. м/час* | с.п. Центральный | Зоны санитарной охраны, установленные в соответствии с СанПиН 2.1.4.1110-02 | Первая очередь |
| 108 | В.17 | Артезианская скважина д. Сухоблюдное | Планируемый к реконструкции | 1 ед. Производительностью - 3 куб. м/час* | д. Сухоблюдное | Зоны санитарной охраны, установленные в соответствии с СанПиН 2.1.4.1110-02 | Расчетный срок |
| 109 | В.18 | Артезианская скважина д. Савелово | Планируемый к реконструкции | 1 ед. Производительностью - 3 куб. м/час* | д. Савелово | Зоны санитарной охраны, установленные в соответствии с СанПиН 2.1.4.1110-02 | Первая очередь |

| | | | | | | | |
|-----|--------------|--|-----------------------------|--|--------------------|---|----------------|
| 110 | В.19 | Водозабор с. Подвязье | Планируемый к реконструкции | 1 ед. Производительностью - 70 куб/сут * | с. Подвязье | Зоны санитарной охраны, установленные в соответствии с СанПиН 2.1.4.1110-02 | Расчетный срок |
| 111 | В.20 | Водозабор д. Непецино | Планируемый к реконструкции | 1 ед. Производительностью - 70 куб/сут * | д. Непецино | Зоны санитарной охраны, установленные в соответствии с СанПиН 2.1.4.1110-02 | Расчетный срок |
| 112 | В.22 | Водозабор д. Воронцово | Планируемый к реконструкции | 2 ед. Производительностью - 70 куб/сут * | д. Воронцово | Зоны санитарной охраны, установленные в соответствии с СанПиН 2.1.4.1110-02 | Расчетный срок |
| 113 | В.23 | Артезианская скважина д. Березовка | Планируемый к реконструкции | 1 ед. Производительностью - 3 куб. м/час* | д. Березовка | Зоны санитарной охраны, установленные в соответствии с СанПиН 2.1.4.1110-02 | Первая очередь |
| 114 | В.24 | Артезианская скважина с. Афанасьево | Планируемый к реконструкции | 1 ед. Производительностью - 3 куб. м/час* | с. Афанасьево | Зоны санитарной охраны, установленные в соответствии с СанПиН 2.1.4.1110-02 | Первая очередь |
| 115 | В.25 В.26 | Водозабор с.Арапово | Планируемый к реконструкции | 1 ед. Производительностью - 70 куб/сут * | с.Арапово | Зоны санитарной охраны, установленные в соответствии с СанПиН 2.1.4.1110-02 | Расчетный срок |
| 116 | В.27 | Артезианская скважина д. Антеньево | Планируемый к реконструкции | 1 ед. Производительностью - 3 куб. м/час* | д. Антеньево | Зоны санитарной охраны, установленные в соответствии с СанПиН 2.1.4.1110-02 | Расчетный срок |
| 117 | В.28 | Водозабор с.п.им. Первое Мая | Планируемый к реконструкции | 1 ед. Производительностью - 70 куб/сут * | с.п.им. Первое Мая | Зоны санитарной охраны, установленные в соответствии с СанПиН 2.1.4.1110-02 | Расчетный срок |
| 118 | В.29 | Водозабор д. Инютино | Планируемый к реконструкции | 1 ед. Производительностью - 70 куб/сут * | д. Инютино | Зоны санитарной охраны, установленные в соответствии с СанПиН 2.1.4.1110-02 | Расчетный срок |
| 119 | В.30 | Водопроводные очистные сооружения д. Хабаровское | Планируемый к реконструкции | 1 ед. Производительностью - 70 куб/сут * | д. Хабаровское | Зоны санитарной охраны, установленные в соответствии с СанПиН 2.1.4.1110-02 | Расчетный срок |

| | | | | | | | |
|-----|--------------|-------------------------------------|-----------------------------|--|-----------------|---|----------------|
| 120 | В.31 | Артезианская скважина с. Лукино | Планируемый к реконструкции | 1 ед. Производительностью - 3 куб. м/час* | с. Лукино | Зоны санитарной охраны, установленные в соответствии с СанПиН 2.1.4.1110-02 | Расчетный срок |
| 121 | В.32 | Насосная станция д. Гремячки | Планируемый к реконструкции | 1 ед. Производительностью - 70 куб/сут * | д. Гремячки | Зоны санитарной охраны, установленные в соответствии с СанПиН 2.1.4.1110-02 | Расчетный срок |
| 122 | В.33 | Артезианская скважина д. Пантелеево | Планируемый к реконструкции | 1 ед. Производительностью - 3 куб. м/час* | д. Пантелеево | Зоны санитарной охраны, установленные в соответствии с СанПиН 2.1.4.1110-02 | Расчетный срок |
| 123 | В.34 | Артезианская скважина д. Ключищи | Планируемый к реконструкции | 1 ед. Производительностью - 3 куб. м/час* | д. Ключищи | Зоны санитарной охраны, установленные в соответствии с СанПиН 2.1.4.1110-02 | Расчетный срок |
| 124 | В.35 | Артезианская скважина д. Шарголи | Планируемый к реконструкции | 1 ед. Производительностью - 3 куб. м/час* | д. Шарголи | Зоны санитарной охраны, установленные в соответствии с СанПиН 2.1.4.1110-02 | Расчетный срок |
| 125 | В.36 В.37 | Артезианская скважина с. Хвощевка | Планируемый к реконструкции | 2 ед. Производительностью - 3 куб. м/час* | с. Хвощевка | Зоны санитарной охраны, установленные в соответствии с СанПиН 2.1.4.1110-02 | Расчетный срок |
| 126 | В.38 | Артезианская скважина д. Кожевенное | Планируемый к реконструкции | 1 ед. Производительностью - 3 куб. м/час* | д. Кожевенное | Зоны санитарной охраны, установленные в соответствии с СанПиН 2.1.4.1110-02 | Расчетный срок |
| 127 | В.39 | Водозабор д. Подъяблонное | Планируемый к реконструкции | 1 ед. Производительностью - 70 куб/сут * | д. Подъяблонное | Зоны санитарной охраны, установленные в соответствии с СанПиН 2.1.4.1110-02 | Расчетный срок |
| 128 | В.40 | Водозабор д. Венец | Планируемый к реконструкции | 1 ед. Производительностью - 70 куб/сут * | д. Венец | Зоны санитарной охраны, установленные в соответствии с СанПиН 2.1.4.1110-02 | Расчетный срок |
| 129 | В.41 | Водозабор д. Тетерюгино | Планируемый к реконструкции | 1 ед. Производительностью - 70 куб/сут * | д. Тетерюгино | Зоны санитарной охраны, установленные в соответствии с СанПиН 2.1.4.1110-02 | Расчетный срок |

| | | | | | | | |
|-----|--------------|---|--------------------------------|---|------------------------------------|--|----------------|
| 130 | В.42 | Водозабор д. Крутиха | Планируемый к реконструкции | 1 ед. Производительностью - 70 куб/сут * | д. Крутиха | Зоны санитарной охраны, установленные в соответствии с СанПиН 2.1.4.1110-02 | Первая очередь |
| 131 | В.43 | Артезианская скважина д. Инютино | Планируемый к реконструкции | 1 ед. Производительностью - 3 куб. м/час* | д. Инютино | Зоны санитарной охраны, установленные в соответствии с СанПиН 2.1.4.1110-02 | Расчетный срок |
| 132 | В.44 | Артезианская скважина с. Ефимьево | Планируемый к размещению | 1 ед. Производительностью - 3 куб. м/час* | с. Ефимьево | Зоны санитарной охраны, установленные в соответствии с СанПиН 2.1.4.1110-02 | Расчетный срок |
| 133 | В.45 | Артезианская скважина д. Копнино | Планируемый к размещению | 1 ед. Производительностью - 3 куб. м/час* | д. Копнино | Зоны санитарной охраны, установленные в соответствии с СанПиН 2.1.4.1110-02 | Расчетный срок |
| 134 | В.46 | Артезианская скважина д. Шумилово | Планируемый к размещению | 1 ед. Производительностью - 3 куб. м/час* | д. Шумилово | Зоны санитарной охраны, установленные в соответствии с СанПиН 2.1.4.1110-02 | Расчетный срок |
| 135 | В.47 | Артезианская скважина д. Бурцево | Планируемый к размещению | 1 ед. Производительностью - 3 куб. м/час* | д. Бурцево | Зоны санитарной охраны, установленные в соответствии с СанПиН 2.1.4.1110-02 | Расчетный срок |
| 136 | В.48 | Артезианская скважина д. Крутец | Планируемый к размещению | 1 ед. Производительностью - 3 куб. м/час* | д. Крутец | Зоны санитарной охраны, установленные в соответствии с СанПиН 2.1.4.1110-02 | Расчетный срок |
| 137 | В.49 | Артезианская скважина Богородский муниципальный округ | Планируемый к размещению | 1 ед. Производительностью - 3 куб. м/час* | Богородский муниципальный округ | Зоны санитарной охраны, установленные в соответствии с СанПиН 2.1.4.1110-02 | Первая очередь |
| 138 | В.50 | Артезианская скважина д. Заозерье | Планируемый к реконструкции | 1 ед. Производительностью - 3 куб. м/час* | д. Заозерье | Зоны санитарной охраны, установленные в соответствии с СанПиН 2.1.4.1110-02 | Расчетный срок |
| 139 | В.51 В.77 | Водонапорная башня д. Кожевенное | Планируемый к размещению | 2 ед. Производительностью - 70 куб/сут * | д. Кожевенное | Зоны санитарной охраны, установленные в соответствии с СанПиН 2.1.4.1110-02 | Расчетный срок |

| | | | | | | | |
|-----|--------------|---------------------------------------|-----------------------------|--|-----------------|---|----------------|
| 140 | В.52 | Артезианская скважина д. Оринкино | Планируемый к размещению | 1 ед. Производительностью - 3 куб. м/час* | д. Оринкино | Зоны санитарной охраны, установленные в соответствии с СанПиН 2.1.4.1110-02 | Расчетный срок |
| 141 | В.53 В.55 | Артезианская скважина д. Охотино | Планируемый к размещению | 2 ед. Производительностью - 3 куб. м/час* | д. Охотино | Зоны санитарной охраны, установленные в соответствии с СанПиН 2.1.4.1110-02 | Расчетный срок |
| 142 | В.54 | Артезианская скважина д. Сысоевка | Планируемый к реконструкции | 1 ед. Производительностью - 3 куб. м/час* | д. Сысоевка | Зоны санитарной охраны, установленные в соответствии с СанПиН 2.1.4.1110-02 | Расчетный срок |
| 143 | В.56 | Артезианская скважина с. Дуденево | Планируемый к размещению | 1 ед. Производительностью - 3 куб. м/час* | с. Дуденево | Зоны санитарной охраны, установленные в соответствии с СанПиН 2.1.4.1110-02 | Расчетный срок |
| 144 | В.57 | Артезианская скважина д. Ушаково | Планируемый к размещению | 1 ед. Производительностью - 3 куб. м/час* | д. Ушаково | Зоны санитарной охраны, установленные в соответствии с СанПиН 2.1.4.1110-02 | Расчетный срок |
| 145 | В.58 | Артезианская скважина д. Антеньево | Планируемый к размещению | 1 ед. Производительностью - 3 куб. м/час* | д. Антеньево | Зоны санитарной охраны, установленные в соответствии с СанПиН 2.1.4.1110-02 | Расчетный срок |
| 146 | В.59 | Артезианская скважина д. Демидово | Планируемый к размещению | 1 ед. Производительностью - 3 куб. м/час* | д. Демидово | Зоны санитарной охраны, установленные в соответствии с СанПиН 2.1.4.1110-02 | Расчетный срок |
| 147 | В.60 | Артезианская скважина д. Шуклино | Планируемый к размещению | 1 ед. Производительностью - 3 куб. м/час* | д. Шуклино | Зоны санитарной охраны, установленные в соответствии с СанПиН 2.1.4.1110-02 | Расчетный срок |
| 148 | В.61 | Артезианская скважина д. Подъяблонное | Планируемый к размещению | 1 ед. Производительностью - 3 куб. м/час* | д. Подъяблонное | Зоны санитарной охраны, установленные в соответствии с СанПиН 2.1.4.1110-02 | Расчетный срок |
| 149 | В.62 | Насосная станция д. Хабаровское | Планируемый к реконструкции | 1 ед. Производительностью - 70 куб/сут * | д. Хабаровское | Зоны санитарной охраны, установленные в соответствии с СанПиН 2.1.4.1110-02 | Расчетный срок |

| | | | | | | | |
|-----|--------------|------------------------------------|-----------------------------|--|--------------|---|----------------|
| 150 | В.63 | Артезианская скважина д. Теряево | Планируемый к реконструкции | 1 ед. Производительностью - 3 куб. м/час* | д. Теряево | Зоны санитарной охраны, установленные в соответствии с СанПиН 2.1.4.1110-02 | Расчетный срок |
| 151 | В.64 В.66 | Артезианская скважина д. Шилово | Планируемый к реконструкции | 2 ед. Производительностью - 3 куб. м/час* | д. Шилово | Зоны санитарной охраны, установленные в соответствии с СанПиН 2.1.4.1110-02 | Расчетный срок |
| 152 | В.65 В.76 | Артезианская скважина г. Богородск | Планируемый к реконструкции | 2 ед. Производительностью - 3 куб. м/час* | г. Богородск | Зоны санитарной охраны, установленные в соответствии с СанПиН 2.1.4.1110-02 | Первая очередь |
| 153 | В.67 | Артезианская скважина д. Кузнецово | Планируемый к реконструкции | 1 ед. Производительностью - 3 куб. м/час* | д. Кузнецово | Зоны санитарной охраны, установленные в соответствии с СанПиН 2.1.4.1110-02 | Расчетный срок |
| 154 | В.68 | Артезианская скважина д. Солонское | Планируемый к реконструкции | 1 ед. Производительностью - 3 куб. м/час* | д. Солонское | Зоны санитарной охраны, установленные в соответствии с СанПиН 2.1.4.1110-02 | Расчетный срок |
| 155 | В.69 | Артезианская скважина с. Шапкино | Планируемый к реконструкции | 1 ед. Производительностью - 3 куб. м/час* | с. Шапкино | Зоны санитарной охраны, установленные в соответствии с СанПиН 2.1.4.1110-02 | Расчетный срок |
| 156 | В.70 В.71 | Артезианская скважина д. Высоково | Планируемый к реконструкции | 2 ед. Производительностью - 3 куб. м/час* | д. Высоково | Зоны санитарной охраны, установленные в соответствии с СанПиН 2.1.4.1110-02 | Первая очередь |
| 157 | В.73 | Артезианская скважина д. Лазарево | Планируемый к реконструкции | 1 ед. Производительностью - 3 куб. м/час* | д. Лазарево | Зоны санитарной охраны, установленные в соответствии с СанПиН 2.1.4.1110-02 | Первая очередь |
| 158 | В.74 | Артезианская скважина с. Лакша | Планируемый к реконструкции | 1 ед. Производительностью - 3 куб. м/час* | с. Лакша | Зоны санитарной охраны, установленные в соответствии с СанПиН 2.1.4.1110-02 | Расчетный срок |
| 159 | В.75 | Артезианская скважина д. Тимонино | Планируемый к реконструкции | 1 ед. Производительностью - 3 куб. м/час* | д. Тимонино | Зоны санитарной охраны, установленные в соответствии с СанПиН 2.1.4.1110-02 | Расчетный срок |

| | | | | | | | |
|-----|-------|--|-----------------------------|--|---------------------------------|---|----------------|
| 160 | В.78 | Артезианская скважина с. Спирино | Планируемый к размещению | 1 ед. Производительностью - 3 куб. м/час* | с. Спирино | Зоны санитарной охраны, установленные в соответствии с СанПиН 2.1.4.1110-02 | Расчетный срок |
| 161 | В.79 | Артезианская скважина д. Килелей | Планируемый к размещению | 1 ед. Производительностью - 3 куб. м/час* | д. Килелей | Зоны санитарной охраны, установленные в соответствии с СанПиН 2.1.4.1110-02 | Расчетный срок |
| 162 | В.80 | Артезианская скважина д. Гари | Планируемый к размещению | 1 ед. Производительностью - 3 куб. м/час* | д. Гари | Зоны санитарной охраны, установленные в соответствии с СанПиН 2.1.4.1110-02 | Расчетный срок |
| 163 | В.81. | Водопроводные сети НФС- д. Хабаровское - д. Швариха | Планируемый к реконструкции | Протяженность – 3,00 км | Богородский муниципальный округ | Не устанавливается | Расчетный срок |
| 164 | В.82. | Водопроводные сети НФС- д. Хабаровское - д. Трестьяны | Планируемый к реконструкции | Протяженность – 2,057 км | Богородский муниципальный округ | Не устанавливается | Расчетный срок |
| 165 | В.83. | Водопроводные сети НФС-д. Хабаровское - д. Сокол | Планируемый к реконструкции | Протяженность – 4,00 км | Богородский муниципальный округ | Не устанавливается | Расчетный срок |
| 166 | В.84. | Водопроводные сети НФС-д. Хабаровское - д. Дуденево | Планируемый к реконструкции | Протяженность – 5,00 км | Богородский муниципальный округ | Не устанавливается | Расчетный срок |
| 167 | В.85. | Водопроводные сети д. Сокол | Планируемый к реконструкции | Протяженность – 2,2 км | д. Сокол | Не устанавливается | Расчетный срок |
| 168 | В.86. | Водопроводные сети с. Дуденево | Планируемый к реконструкции | Протяженность – 6,5 км | с. Дуденево | Не устанавливается | Расчетный срок |
| 169 | В.87. | Водопроводные сети д. Швариха | Планируемый к реконструкции | Протяженность – 4,895 км | д. Швариха | Не устанавливается | Расчетный срок |
| 170 | В.88. | Водопроводные сети д. Швариха | Планируемый к размещению | Протяженность – 3,76 км** | д. Швариха | Не устанавливается | Расчетный срок |
| 171 | В.89. | Водопроводные сети д. Березовка | Планируемый к реконструкции | Протяженность – 3,03 км | д. Березовка | Не устанавливается | Первая очередь |
| 172 | В.90. | Водопроводные сети д. Теряево | Планируемый к реконструкции | Протяженность – 4,64 км | д. Теряево | Не устанавливается | Расчетный срок |
| 173 | В.91. | Водопроводные сети д. Кудрешки | Планируемый к реконструкции | Протяженность – 1,56 км | д. Кудрешки | Не устанавливается | Расчетный срок |
| 174 | В.92. | Водопроводные сети д. Трестьяны | Планируемый к реконструкции | Протяженность – 1,00 км | д. Трестьяны | Не устанавливается | Расчетный срок |
| 175 | В.93. | Водопроводные сети д. Дубенки | Планируемый к реконструкции | Протяженность – 1,20 км | д. Дубенки | Не устанавливается | Расчетный срок |
| 176 | В.94. | Водопроводные сети с.Афанасьево, ул. Мыза и Глухой порядок | Планируемый к реконструкции | Протяженность – 1,31 км | с.Афанасьево | Не устанавливается) | Первая очередь |

| | | | | | | | |
|-----|--------|-------------------------------------|-----------------------------|--------------------------|------------------|--------------------|----------------|
| 177 | В.95. | Водопроводные сети с. Лакша | Планируемый к реконструкции | Протяженность – 1,726 км | с. Лакша | Не устанавливается | Расчетный срок |
| 178 | В.96. | Водопроводные сети с.п. Центральный | Планируемый к реконструкции | Протяженность – 1,63км | с.п. Центральный | Не устанавливается | Расчетный срок |
| 179 | В.97. | Водопроводные сети д. Солонское | Планируемый к реконструкции | Протяженность – 2,40 км | д. Солонское | Не устанавливается | Расчетный срок |
| 180 | В.98. | Водопроводные сети д. Сухоблюдное | Планируемый к реконструкции | Протяженность – 1,15 км | д. Сухоблюдное | Не устанавливается | Расчетный срок |
| 181 | В.99. | Водопроводные сети д. Ченцово | Планируемый к реконструкции | Протяженность – 1,20 км | д. Ченцово | Не устанавливается | Расчетный срок |
| 182 | В.100. | Водопроводные сети д. Антеньево | Планируемый к реконструкции | Протяженность – 1,60 км | д. Антеньево | Не устанавливается | Первая очередь |
| 183 | В.101. | Водопроводные сети д. Ушаково | Планируемый к реконструкции | Протяженность – 4,21 км | д. Ушаково | Не устанавливается | Расчетный срок |
| 184 | В.102. | Водопроводные сети с. Арапово | Планируемый к реконструкции | Протяженность – 3,70 км | с. Арапово | Не устанавливается | Расчетный срок |
| 185 | В.103. | Водопроводные сети с. Шапкино | Планируемый к реконструкции | Протяженность – 4 км | с. Шапкино | Не устанавливается | Расчетный срок |
| 186 | В.104. | Водопроводные сети д. Высоково | Планируемый к реконструкции | Протяженность – 5,10 км | д. Высоково | Не устанавливается | Расчетный срок |
| 187 | В.105. | Водопроводные сети д. Победиха | Планируемый к реконструкции | Протяженность – 1,20 км | д. Победиха | Не устанавливается | Расчетный срок |
| 188 | В.106. | Водопроводные сети д. Венец | Планируемый к реконструкции | Протяженность – 0,60 км | д. Венец | Не устанавливается | Расчетный срок |
| 189 | В.107. | Водопроводные сети д. Непецино | Планируемый к реконструкции | Протяженность – 1,30 км | д. Непецино | Не устанавливается | Расчетный срок |
| 190 | В.108. | Водопроводные сети д. Крутец | Планируемый к реконструкции | Протяженность – 1,60 км | д. Крутец | Не устанавливается | Расчетный срок |
| 191 | В.109. | Водопроводные сети д. Инютино | Планируемый к реконструкции | Протяженность – 2,60 км | д. Инютино | Не устанавливается | Расчетный срок |
| 192 | В.110. | Водопроводные сети д. Зименки | Планируемый к реконструкции | Протяженность – 0,773 км | д. Зименки | Не устанавливается | Расчетный срок |
| 193 | В.111. | Водопроводные сети с. Оранки | Планируемый к реконструкции | Протяженность – 5,40 км | с. Оранки | Не устанавливается | Расчетный срок |
| 194 | В.112. | Водопроводные сети с | Планируемый к реконструкции | Протяженность – 0,90 км | д. Ключищи | Не устанавливается | Расчетный срок |
| 195 | В.113. | Водопроводные сети д. Ключищи | Планируемый к реконструкции | Протяженность – 2,05 км | д. Ключищи | Не устанавливается | Расчетный срок |
| 196 | В.114. | Водопроводные сети с. Лукино | Планируемый к реконструкции | Протяженность – 2,96 км | с. Лукино | Не устанавливается | Расчетный срок |

| | | | | | | | |
|-----|--------|--|-----------------------------|--------------------------|------------------|--------------------|----------------|
| 197 | В.115. | Водопроводные сети д. Подвьязе | Планируемый к реконструкции | Протяженность – 1,30 км | д. Подвьязе | Не устанавливается | Расчетный срок |
| 198 | В.116. | Водопроводные сети д. Тимонино | Планируемый к реконструкции | Протяженность – 1,8 км | д. Тимонино | Не устанавливается | Расчетный срок |
| 199 | В.117. | Водопроводные сети с.Хвощевка | Планируемый к реконструкции | Протяженность – 5,37 км | с.Хвощевка | Не устанавливается | Расчетный срок |
| 200 | В.118. | Водопроводные сети д. Шарголи | Планируемый к реконструкции | Протяженность – 2,25 км | д. Шарголи | Не устанавливается | Расчетный срок |
| 201 | В.119. | Водопроводные сети д. Санниково | Планируемый к реконструкции | Протяженность – 1,15 км | д. Санниково | Не устанавливается | Расчетный срок |
| 202 | В.120. | Водопроводные сети д.Шуклино | Планируемый к реконструкции | Протяженность – 3,63 км | д.Шуклино | Не устанавливается | Расчетный срок |
| 203 | В.121. | Водопроводные сети д.Пантелеево | Планируемый к реконструкции | Протяженность – 1 км | д.Пантелеево | Не устанавливается | Расчетный срок |
| 204 | В.122. | Водопроводные сети д.Савелово | Планируемый к реконструкции | Протяженность – 1 км | д.Савелово | Не устанавливается | Первая очередь |
| 205 | В.123. | Водопроводные сети д. Кузнецово | Планируемый к реконструкции | Протяженность – 2 км | д. Кузнецово | Не устанавливается | Расчетный срок |
| 206 | В.124. | Водопроводные сети д. Куликово | Планируемый к реконструкции | Протяженность – 3,50 км | д. Куликово | Не устанавливается | Расчетный срок |
| 207 | В.125. | Водопроводные сети д. Тетерюгино | Планируемый к реконструкции | Протяженность – 0,478 км | д. Тетерюгино | Не устанавливается | Расчетный срок |
| 208 | В.126. | Водопроводные сети д. Полец | Планируемый к реконструкции | Протяженность – 0,730 км | д. Полец | Не устанавливается | Расчетный срок |
| 209 | В.127. | Водопроводные сети д.Пальцино | Планируемый к реконструкции | Протяженность – 1,50 км | д.Пальцино | Не устанавливается | Расчетный срок |
| 210 | В.128. | Водопроводные сети д. Садки | Планируемый к реконструкции | Протяженность – 1,42 км | д. Садки | Не устанавливается | Расчетный срок |
| 211 | В.129. | Водопроводные сети с.п. Зеленый Дол | Планируемый к реконструкции | Протяженность – 1,75 км | с.п. Зеленый Дол | Не устанавливается | Расчетный срок |
| 212 | В.130. | Водопроводные сети д.Лазарево | Планируемый к реконструкции | Протяженность – 1,45 км | д.Лазарево | Не устанавливается | Расчетный срок |
| 213 | В.131. | Водопроводные сети д. Заозерье | Планируемый к реконструкции | Протяженность – 1,05 км | д. Заозерье | Не устанавливается | Расчетный срок |
| 214 | В.132. | Водопроводные сети д.Сысоевка | Планируемый к реконструкции | Протяженность – 11,60км | д.Сысоевка | Не устанавливается | Расчетный срок |
| 215 | В.133. | Водопроводные сети КП «Сан Сити» д. Шумилово | Планируемый к реконструкции | Протяженность – 3,29 км | д. Шумилово | Не устанавливается | Первая очередь |
| 216 | В.134. | Водопроводные сети д. Крутиха | Планируемый к реконструкции | Протяженность – 1,25 км | д. Крутиха | Не устанавливается | Расчетный срок |

| | | | | | | | |
|-----|--------|--|-----------------------------|----------------------------|-----------------|--------------------|----------------|
| 217 | В.135. | Водопроводные сети д. Кожевенное | Планируемый к реконструкции | Протяженность – 3,87 км | д. Кожевенное | Не устанавливается | Расчетный срок |
| 218 | В.136. | Водопроводные сети д. Подъяблонное | Планируемый к реконструкции | Протяженность – 0,500 км | д. Подъяблонное | Не устанавливается | Расчетный срок |
| 219 | В.137. | Водопроводные сети д. Шиловое | Планируемый к реконструкции | Протяженность – 1 км | д. Шиловое | Не устанавливается | Расчетный срок |
| 220 | В.138. | Водопроводные сети д. Хабаровское | Планируемый к реконструкции | Протяженность – 40,18 км | д. Хабаровское | Не устанавливается | Первая очередь |
| 221 | В.139. | Водопроводные сети г. Богородск | Планируемый к реконструкции | Протяженность – 92,65 км | г. Богородск | Не устанавливается | Первая очередь |
| 222 | В.140. | Водопроводные сети для планируемой тер-ии д. Шуклино | Планируемый к размещению | Протяженность – 7,27 км** | д. Шуклино | Не устанавливается | Расчетный срок |
| 223 | В.141. | Водопроводные сети для планируемой тер-ии д. Санниково | Планируемый к размещению | Протяженность – 7,27 км** | д. Санниково | Не устанавливается | Расчетный срок |
| 224 | В.142. | Водопроводные сети с подключением от сущ. сетей для планируемой тер-ии д. Победиха | Планируемый к размещению | Протяженность – 5,74 км** | д. Победиха | Не устанавливается | Расчетный срок |
| 225 | В.143. | Водопроводные сети для планируемой тер-ии д. Непецино | Планируемый к размещению | Протяженность – 11,30 км** | д. Непецино | Не устанавливается | Расчетный срок |
| 226 | В.144. | Водопроводные сети для новой застройки д. Ушаково | Планируемый к размещению | Протяженность – 4,28 км** | д. Ушаково | Не устанавливается | Расчетный срок |
| 227 | В.145. | Водопроводные сети для новых тер-ий д. Подъяблонное | Планируемый к размещению | Протяженность – 7,59 км** | д. Подъяблонное | Не устанавливается | Расчетный срок |
| 228 | В.146. | Водопроводные сети с подключением от сущ. для новой застройки д. Трестьяны | Планируемый к размещению | Протяженность – 3,71 км** | д. Трестьяны | Не устанавливается | Расчетный срок |
| 229 | В.147. | Водопроводные сети в д. Выболово | Планируемый к размещению | Протяженность – 2,20 км** | д. Выболово | Не устанавливается | Расчетный срок |
| 230 | В.148. | Водопроводные сети для планируемой тер-ии в д. Антеньево | Планируемый к размещению | Протяженность – 6,81 км** | д. Антеньево | Не устанавливается | Первая очередь |
| 231 | В.149. | Водопроводные сети с подключением от сущ. для планируемой тер-ии в д. Теряево | Планируемый к размещению | Протяженность – 2,28 км** | д. Теряево | Не устанавливается | Расчетный срок |

| | | | | | | | |
|-----|--------|--|--------------------------|----------------------------|--|--------------------|----------------|
| 232 | В.150. | Водопроводные сети с подключением от сущ. с.п. Центральный | Планируемый к размещению | Протяженность – 2,26 км** | с.п. Центральный | Не устанавливается | Расчетный срок |
| 233 | В.151. | Водопроводные сети с подключением от сущ. для новой застройки д. Высоково | Планируемый к размещению | Протяженность – 2,89 км** | д. Высоково | Не устанавливается | Расчетный срок |
| 234 | В.152. | Водопроводные сети с подключением от сущ., для новой застройки д. Пантелеево | Планируемый к размещению | Протяженность – 1,84 км** | д. Пантелеево | Не устанавливается | Расчетный срок |
| 235 | В.153. | Водопроводные сети с подключением от сущ., для новой застройки с. Афанасьев | Планируемый к размещению | Протяженность – 13,05 км** | с. Афанасьев | Не устанавливается | Первая очередь |
| 236 | В.154. | Водопроводные сети в д. Крашово, д. Большое Бедрино, д. Малое Бедрино | Планируемый к размещению | Протяженность – 15,31 км** | д. Крашово, д. Большое Бедрино, д. Малое Бедрино | Не устанавливается | Расчетный срок |
| 237 | В.155. | Водопроводные сети в с. Оранки | Планируемый к размещению | Протяженность – 4,69 км** | с. Оранки | Не устанавливается | Расчетный срок |
| 238 | В.156. | Водопроводные сети в д. Сухоблюдное | Планируемый к размещению | Протяженность – 1,42 км** | д. Сухоблюдное | Не устанавливается | Расчетный срок |
| 239 | В.157. | Водопроводные сети для планируемой тер-ии в д. Ключищи | Планируемый к размещению | Протяженность – 6,07 км** | д. Ключищи | Не устанавливается | Расчетный срок |
| 240 | В.158. | Водопроводные сети в д. Инютино | Планируемый к размещению | Протяженность – 8,89 км** | д. Инютино | Не устанавливается | Расчетный срок |
| 241 | В.159. | Водопроводные сети в с. Каменки | Планируемый к размещению | Протяженность – 2,07 км** | с. Каменки | Не устанавливается | Первая очередь |
| 242 | В.160. | Водопроводные сети в д. Великосельево | Планируемый к размещению | Протяженность – 1,12 км** | д. Великосельево | Не устанавливается | Первая очередь |
| 243 | В.161. | Водопроводные сети в с. Ефимьево | Планируемый к размещению | Протяженность – 11,04 км** | с.Ефимьево | Не устанавливается | Первая очередь |
| 244 | В.162. | Водопроводные сети в д. Копнино | Планируемый к размещению | Протяженность – 1,67 км** | д. Копнино | Не устанавливается | Первая очередь |
| 245 | В.163. | Водопроводные сети в д. Крутец | Планируемый к размещению | Протяженность – 0,47 км** | д. Крутец | Не устанавливается | Расчетный срок |
| 246 | В.164. | Водопроводные сети в с. п. Буревестник | Планируемый к размещению | Протяженность – 12,16 км** | с. п. Буревестник | Не устанавливается | Первая очередь |
| 247 | В.165. | Водопроводные сети в д. Хватково | Планируемый к размещению | Протяженность – 6,35 км** | д. Хватково | Не устанавливается | Расчетный срок |
| 248 | В.166. | Водопроводные сети в с.п. Окский | Планируемый к размещению | Протяженность – 4,02 км** | с.п. Окский | Не устанавливается | Первая очередь |

| | | | | | | | |
|------------------------------|----------------|--------------------------------------|-----------------------------|-----------------------------|------------------------|---|----------------|
| 249 | В.167. | Водопроводные сети в с. Доскино | Планируемый к размещению | Протяженность – 8,45 км** | с. Доскино | Не устанавливается | Первая очередь |
| 250 | В.168. | Водопроводные сети в д. Бурцево | Планируемый к размещению | Протяженность – 19,41 км ** | д. Бурцево | Не устанавливается | Первая очередь |
| 251 | В.169. | Водопроводные сети в д. Шумилово | Планируемый к размещению | Протяженность – 22,42 км** | д. Шумилово | Не устанавливается | Первая очередь |
| 252 | В.170. | Водопроводные сети в д. Березовка | Планируемый к размещению | Протяженность – 0,84 км ** | д. Березовка | Не устанавливается | Первая очередь |
| 253 | В.171. | Водопроводные сети в д. Кожевненное | Планируемый к размещению | Протяженность – 9,86 км ** | д. Кожевненное | Не устанавливается | Расчетный срок |
| 254 | В.172. | Водопроводные сети в д. Оринкино | Планируемый к размещению | Протяженность – 4,94 км ** | д. Оринкино | Не устанавливается | Расчетный срок |
| 255 | В.173. | Водопроводные сети в д. Охотино | Планируемый к размещению | Протяженность – 7,11 км ** | д. Охотино | Не устанавливается | Расчетный срок |
| 256 | В.174. | Водопроводные сети в д. Сысоевка | Планируемый к размещению | Протяженность – 7,29 км ** | д. Сысоевка | Не устанавливается | Расчетный срок |
| 257 | В.175. | Водопроводные сети в д. Заозерье | Планируемый к размещению | Протяженность – 5,42 км ** | д. Заозерье | Не устанавливается | Расчетный срок |
| 258 | В.176. | Водопроводные сети в с. Спирино | Планируемый к размещению | Протяженность – 6,5 км ** | с. Спирино | Не устанавливается | Расчетный срок |
| 259 | В.177. | Водопроводные сети в д. Килелей | Планируемый к размещению | Протяженность – 13,9 км ** | д. Килелей | Не устанавливается | Расчетный срок |
| 260 | В.178. | Водопроводные сети в д. Гари | Планируемый к размещению | Протяженность – 15,3 км ** | д. Гари | Не устанавливается | Расчетный срок |
| 261 | В.179. | Водопроводные сети в д. Савелово | Планируемый к размещению | Протяженность – 3,8 км ** | д. Савелово | Не устанавливается | Первая очередь |
| 262 | В.180. | Водопроводные сети в д. Вознесенское | Планируемый к размещению | Протяженность – 1,9 км ** | д. Вознесенское | Не устанавливается | Расчетный срок |
| Объекты водоотведения | | | | | | | |
| 263 | КН.64 КН.65 | Реконструкция КНС в д. Швариха | Планируемый к реконструкции | 1 ед. Напор – 5-18 м* | д. Швариха(Жилые зоны) | Санитарно-защитная зона (установление в соответствии с требованиями СанПиН 2.2.1/2.1.1.1200-03, Постановление Правительства РФ от 3 марта 2018 г. № 222) | Расчетный срок |

| | | | | | | | |
|-----|-------|---|-----------------------------|---|---|--|----------------|
| 264 | КН.38 | Строительство КОС в д. Швариха | Планируемый к размещению | 1 ед. Производительность – 6,0 куб.м/ч* | д. Швариха (Зоны сельскохозяйственного использования) | Санитарно-защитная зона (установление в соответствии с требованиями СанПиН 2.2.1/2.1.1.1200-03, Постановление Правительства РФ от 3 марта 2018 г. № 222) | Расчетный срок |
| 265 | КН.5 | Реконструкция КНС в г. Богородск 3 мкр н, д.10Б | Планируемый к реконструкции | 1 ед. Производительностью – не менее 3 куб. м/час* | г. Богородск (Зона застройки среднеэтажными жилыми домами (от 5 до 8 этажей, включая мансардный)) | Санитарно-защитная зона (установление в соответствии с требованиями СанПиН 2.2.1/2.1.1.1200-03, Постановление Правительства РФ от 3 марта 2018 г. № 222) | Первая очередь |
| 266 | КН.8 | Реконструкция КНС в г. Богородск ул.2-я Рязанка, д.69 А | Планируемый к реконструкции | 1 ед. Производительностью – не менее 3 куб. м/час* | г. Богородск (Производственные зоны, зоны инженерной и транспортной инфраструктур) | Санитарно-защитная зона (установление в соответствии с требованиями СанПиН 2.2.1/2.1.1.1200-03, Постановление Правительства РФ от 3 марта 2018 г. № 222) | Первая очередь |
| 267 | КН.9 | Реконструкция КНС в г. Богородск, ул.Ленина, д.368 | Планируемый к реконструкции | 1 ед. Производительностью – не менее 3 куб. м/час* | г. Богородск (Зона застройки малоэтажными жилыми домами (до 4 этажей, включая мансардный)) | Санитарно-защитная зона (установление в соответствии с требованиями СанПиН 2.2.1/2.1.1.1200-03, Постановление Правительства РФ от 3 марта 2018 г. № 222) | Первая очередь |
| 268 | КН.6 | Реконструкция КНС в г. Богородск, пер. К. Маркса, д.1В | Планируемый к реконструкции | 1 ед. Производительностью – не менее 3 куб. м/час* | г. Богородск (Производственные зоны, зоны инженерной и транспортной инфраструктур) | Санитарно-защитная зона (установление в соответствии с требованиями СанПиН 2.2.1/2.1.1.1200-03, Постановление Правительства РФ от 3 марта 2018 г. № 222) | Первая очередь |

| | | | | | | | |
|-----|-------|---|-----------------------------|---|---|--|----------------|
| 269 | КН.4 | Реконструкция КНС в г. Богородск, ул.Туркова, д.4А | Планируемый к реконструкции | 1 ед. Производительностью – не менее 3 куб. м/час* | г. Богородск (Зона застройки среднеэтажными жилыми домами (от 5 до 8 этажей, включая мансардный)) | Санитарно-защитная зона (установление в соответствии с требованиями СанПиН 2.2.1/2.1.1.1200-03, Постановление Правительства РФ от 3 марта 2018 г. № 222) | Первая очередь |
| 270 | КН.7 | Реконструкция КНС в г. Богородск, ул.Вокзальная, д.2Б | Планируемый к реконструкции | 1 ед. Производительностью – не менее 3 куб. м/час* | г. Богородск (Зона застройки индивидуальными жилыми домами) | Санитарно-защитная зона (установление в соответствии с требованиями СанПиН 2.2.1/2.1.1.1200-03, Постановление Правительства РФ от 3 марта 2018 г. № 222) | Первая очередь |
| 271 | КН.3 | Реконструкция КНС в г. Богородск, ул.Комсомольская, д.24А | Планируемый к реконструкции | 1 ед. Производительностью – не менее 3 куб. м/час* | г. Богородск (Зона застройки малоэтажными жилыми домами (до 4 этажей, включая мансардный)) | Санитарно-защитная зона (установление в соответствии с требованиями СанПиН 2.2.1/2.1.1.1200-03, Постановление Правительства РФ от 3 марта 2018 г. № 222) | Первая очередь |
| 272 | КН.40 | Реконструкция КНС в д.Березовка | Планируемый к реконструкции | 1 ед. Производительностью – не менее 3 куб. м/час* | д.Березовка (Зоны сельскохозяйственного использования) | Санитарно-защитная зона (установление в соответствии с требованиями СанПиН 2.2.1/2.1.1.1200-03, Постановление Правительства РФ от 3 марта 2018 г. № 222) | Первая очередь |
| 273 | КН.2 | Реконструкция КНС в с.п.Центральный | Планируемый к реконструкции | 1 ед. Производительностью – не менее 3 куб. м/час* | с.п.Центральный (Зона застройки индивидуальными жилыми домами) | Санитарно-защитная зона (установление в соответствии с требованиями СанПиН 2.2.1/2.1.1.1200-03, Постановление Правительства РФ от 3 марта 2018 г. № 222) | Расчетный срок |

| | | | | | | | |
|-----|-------|--|-----------------------------|---|---|--|----------------|
| 274 | КН.63 | Реконструкция КОС в с. Каменки | Планируемый к реконструкции | 1 ед. Производительностью – не менее 3 куб. м/час* | с. Каменки (Коммунально-складская зона) | Санитарно-защитная зона (установление в соответствии с требованиями СанПиН 2.2.1/2.1.1.1200-03, Постановление Правительства РФ от 3 марта 2018 г. № 222) | Первая очередь |
| 275 | КН.10 | Строительство КНС для планируемой тер-ии д. Победиха | Планируемый к размещению | 1 ед. Производительностью – не менее 3 куб. м/час* | д. Победиха (Зоны сельскохозяйственного использования) | Санитарно-защитная зона (установление в соответствии с требованиями СанПиН 2.2.1/2.1.1.1200-03, Постановление Правительства РФ от 3 марта 2018 г. № 222) | Расчетный срок |
| 276 | КН.12 | Строительство КНС для планируемой тер-ии д. Непецино | Планируемый к размещению | 1 ед. Производительностью – не менее 3 куб. м/час* | д. Непецино (Зоны сельскохозяйственного использования) | Санитарно-защитная зона (установление в соответствии с требованиями СанПиН 2.2.1/2.1.1.1200-03, Постановление Правительства РФ от 3 марта 2018 г. № 222) | Расчетный срок |
| 277 | КН.1 | Реконструкция КНС д. Ушаково | Планируемый к реконструкции | 1 ед. Производительностью – не менее 3 куб. м/час* | д. Ушаково (Производственная зона сельскохозяйственных предприятий) | Санитарно-защитная зона (установление в соответствии с требованиями СанПиН 2.2.1/2.1.1.1200-03, Постановление Правительства РФ от 3 марта 2018 г. № 222) | Расчетный срок |
| 278 | КН.60 | Строительство КОС для новой застройки д. Ушаково | Планируемый к размещению | 1 ед. Производительностью – не менее 3 куб. м/час* | д. Ушаково (Зоны сельскохозяйственного использования) | Санитарно-защитная зона (установление в соответствии с требованиями СанПиН 2.2.1/2.1.1.1200-03, Постановление Правительства РФ от 3 марта 2018 г. № 222) | Расчетный срок |

| | | | | | | | |
|-----|-------------------------|---|--------------------------|---|---|--|----------------|
| 279 | КН.11 | Строительство КОС для планируемой тер-ии д. Антеньево | Планируемый к размещению | 1 ед. Производительностью – не менее 3 куб. м/час* | д. Антеньево (Зоны сельскохозяйственного использования) | Санитарно-защитная зона (установление в соответствии с требованиями СанПиН 2.2.1/2.1.1.1200-03, Постановление Правительства РФ от 3 марта 2018 г. № 222) | Расчетный срок |
| 280 | КН.66 | Строительство КОС в д. Теряево | Планируемый к размещению | 1 ед. Производительностью – не менее 3 куб. м/час* | д. Теряево (Зоны сельскохозяйственного использования) | Санитарно-защитная зона (установление в соответствии с требованиями СанПиН 2.2.1/2.1.1.1200-03, Постановление Правительства РФ от 3 марта 2018 г. № 222) | Расчетный срок |
| 281 | КН.37 | Строительство КОС в д. Пантелеево | Планируемый к размещению | 1 ед. Производительностью – не менее 3 куб. м/час* | д. Пантелеево (Зона застройки индивидуальными жилыми домами) | Санитарно-защитная зона (установление в соответствии с требованиями СанПиН 2.2.1/2.1.1.1200-03, Постановление Правительства РФ от 3 марта 2018 г. № 222) | Расчетный срок |
| 282 | КН.43 | Строительство КОС в с. Лукино | Планируемый к размещению | 1 ед. Производительностью – не менее 3 куб. м/час* | с. Лукино (Зоны сельскохозяйственного использования) | Санитарно-защитная зона (установление в соответствии с требованиями СанПиН 2.2.1/2.1.1.1200-03, Постановление Правительства РФ от 3 марта 2018 г. № 222) | Расчетный срок |
| 283 | КН.35 КН.36 КН.61 | Строительство КНС в с. Афанасьево | Планируемый к размещению | 3 ед. Производительностью – не менее 3 куб. м/час* | с. Афанасьево (Зона отдыха, Зона застройки индивидуальными жилыми домами) | Санитарно-защитная зона (установление в соответствии с требованиями СанПиН 2.2.1/2.1.1.1200-03, Постановление Правительства РФ от 3 марта 2018 г. № 222) | Первая очередь |

| | | | | | | | |
|-----|-------|--|-----------------------------|---|---|--|----------------|
| 284 | КН.44 | Строительство КОС в с. Афанасьево | Планируемый к размещению | 1 ед. Производительностью – не менее 3 куб. м/час* | с. Афанасьево (Зоны сельскохозяйственного использования) | Санитарно-защитная зона (установление в соответствии с требованиями СанПиН 2.2.1/2.1.1.1200-03, Постановление Правительства РФ от 3 марта 2018 г. № 222) | Первая очередь |
| 285 | КН.42 | Строительство КНС в д. Большое Бедрино | Планируемый к размещению | 1 ед. Производительностью – не менее 3 куб. м/час* | д. Большое Бедрино (Зоны сельскохозяйственного использования) | Санитарно-защитная зона (установление в соответствии с требованиями СанПиН 2.2.1/2.1.1.1200-03, Постановление Правительства РФ от 3 марта 2018 г. № 222) | Расчетный срок |
| 286 | КН.41 | Строительство КОС в с. Лакша | Планируемый к размещению | 1 ед. Производительностью – не менее 3 куб. м/час* | с. Лакша (Зоны сельскохозяйственного использования) | Санитарно-защитная зона (установление в соответствии с требованиями СанПиН 2.2.1/2.1.1.1200-03, Постановление Правительства РФ от 3 марта 2018 г. № 222) | Расчетный срок |
| 287 | КН.39 | Строительство КОС в с. Шапкино | Планируемый к размещению | 1 ед. Производительностью – не менее 3 куб. м/час* | с. Шапкино (Зоны рекреационного назначения) | Санитарно-защитная зона (установление в соответствии с требованиями СанПиН 2.2.1/2.1.1.1200-03, Постановление Правительства РФ от 3 марта 2018 г. № 222) | Расчетный срок |
| 288 | КН.51 | Реконструкция КНС в с. Хвощевка | Планируемый к реконструкции | 1 ед. Производительностью – не менее 3 куб. м/час* | с. Хвощевка (Коммунально-складская зона) | Санитарно-защитная зона (установление в соответствии с требованиями СанПиН 2.2.1/2.1.1.1200-03, Постановление Правительства РФ от 3 марта 2018 г. № 222) | Расчетный срок |

| | | | | | | | |
|-----|-------|------------------------------------|-----------------------------|---|---|--|----------------|
| 289 | КН.52 | Строительство КНС в с. Хвощевка | Планируемый к размещению | 1 ед. Производительностью – не менее 3 куб. м/час* | с. Хвощевка (Зоны сельскохозяйственного использования) | Санитарно-защитная зона (установление в соответствии с требованиями СанПиН 2.2.1/2.1.1.1200-03, Постановление Правительства РФ от 3 марта 2018 г. № 222) | Расчетный срок |
| 290 | КН.50 | Строительство КОС в с. Хвощевка | Планируемый к размещению | 1 ед. Производительностью – не менее 3 куб. м/час* | с. Хвощевка (Зоны сельскохозяйственного использования) | Санитарно-защитная зона (установление в соответствии с требованиями СанПиН 2.2.1/2.1.1.1200-03, Постановление Правительства РФ от 3 марта 2018 г. № 222) | Расчетный срок |
| 291 | КН.48 | Реконструкция КНС в с. Оранки | Планируемый к реконструкции | 1 ед. Производительностью – не менее 3 куб. м/час* | с. Оранки (Зоны сельскохозяйственного использования) | Санитарно-защитная зона (установление в соответствии с требованиями СанПиН 2.2.1/2.1.1.1200-03, Постановление Правительства РФ от 3 марта 2018 г. № 222) | Расчетный срок |
| 292 | КН.49 | Строительство КНС в с. Оранки | Планируемый к размещению | 1 ед. Производительностью – не менее 3 куб. м/час* | с. Оранки (Зоны сельскохозяйственного использования) | Санитарно-защитная зона (установление в соответствии с требованиями СанПиН 2.2.1/2.1.1.1200-03, Постановление Правительства РФ от 3 марта 2018 г. № 222) | Расчетный срок |
| 293 | КН.45 | Строительство КНС в д. Сухоблюдное | Планируемый к размещению | 1 ед. Производительностью – не менее 3 куб. м/час* | д. Сухоблюдное (Зона застройки индивидуальными жилыми домами) | Санитарно-защитная зона (установление в соответствии с требованиями СанПиН 2.2.1/2.1.1.1200-03, Постановление Правительства РФ от 3 марта 2018 г. № 222) | Расчетный срок |

| | | | | | | | |
|-----|----------------|------------------------------------|--------------------------|---|---|--|----------------------------------|
| 294 | КН.46 | Строительство КОС в д. Сухоблюдное | Планируемый к размещению | 1 ед. Производительностью – не менее 3 куб. м/час* | д. Сухоблюдное (Зоны сельскохозяйственного использования) | Санитарно-защитная зона (установление в соответствии с требованиями СанПиН 2.2.1/2.1.1.1200-03, Постановление Правительства РФ от 3 марта 2018 г. № 222) | Расчетный срок |
| 295 | КН.47 | Строительство КОС в д. Ключищи | Планируемый к размещению | 1 ед. Производительностью – не менее 3 куб. м/час* | д. Ключищи (Зоны сельскохозяйственного использования) | Санитарно-защитная зона (установление в соответствии с требованиями СанПиН 2.2.1/2.1.1.1200-03, Постановление Правительства РФ от 3 марта 2018 г. № 222) | Расчетный срок |
| 296 | КН.55 | Строительство КОС в д. Инютино | Планируемый к размещению | 1 ед. Производительностью – не менее 3 куб. м/час* | д. Инютино (Иные зоны сельскохозяйственного назначения) | Санитарно-защитная зона (установление в соответствии с требованиями СанПиН 2.2.1/2.1.1.1200-03, Постановление Правительства РФ от 3 марта 2018 г. № 222) | Расчетный срок |
| 297 | КН.32 КН.34 | Строительство КНС в с. Ефимьево | Планируемый к размещению | 2 ед. Производительностью – не менее 3 куб. м/час* | с. Ефимьево (Зоны сельскохозяйственного использования) | Санитарно-защитная зона (установление в соответствии с требованиями СанПиН 2.2.1/2.1.1.1200-03, Постановление Правительства РФ от 3 марта 2018 г. № 222) | Первая очередь Расчетный срок |
| 298 | КН.33 | Строительство КОС в с. Ефимьево | Планируемый к размещению | 1 ед. Производительностью – не менее 3 куб. м/час* | с. Ефимьево (Зоны сельскохозяйственного использования) | Санитарно-защитная зона (установление в соответствии с требованиями СанПиН 2.2.1/2.1.1.1200-03, Постановление Правительства РФ от 3 марта 2018 г. № 222) | Первая очередь |

| | | | | | | | |
|-----|----------------|---|-----------------------------|--|---|---|----------------|
| 299 | КН.22 КН.23 | Строительство КНС в с.п. Буревестник | Планируемый к размещению | 2 ед. Производительностью – не менее 3 куб. м/час* | с.п. Буревестник (Зона застройки индивидуальными жилыми домами, Зоны сельскохозяйственного использования) | Санитарно-защитная зона (установление в соответствии с требованиями СанПиН 2.2.1/2.1.1.1200-03, Постановление Правительства РФ от 3 марта 2018 г. № 222) | Расчетный срок |
| 300 | КН.24 | Строительство КОС в с.п. Буревестник | Планируемый к размещению | 1 ед. Производительностью – не менее 3 куб. м/час* | с.п. Буревестник (Зона инженерной инфраструктуры) | Санитарно-защитная зона (установление в соответствии с требованиями СанПиН 2.2.1/2.1.1.1200-03, Постановление Правительства РФ от 3 марта 2018 г. № 222) | Первая очередь |
| 301 | КН.21 | Строительство КНС в с.п. Окский | Планируемый к размещению | 1 ед. Производительностью – не менее 3 куб. м/час* | с.п. Окский (Зона застройки индивидуальными жилыми домами) | Санитарно-защитная зона (установление в соответствии с требованиями СанПиН 2.2.1/2.1.1.1200-03, Постановление Правительства РФ от 3 марта 2018 г. № 222) | Первая очередь |
| 302 | КН.20 | Строительство КОС в с.п. Окский | Планируемый к размещению | 1 ед. Производительностью – не менее 3 куб. м/час* | с.п. Окский (Зоны сельскохозяйственного использования) | Санитарно-защитная зона (установление в соответствии с требованиями СанПиН 2.2.1/2.1.1.1200-03, Постановление Правительства РФ от 3 марта 2018 г. № 222) | Первая очередь |
| 303 | КН.19 КН.54 | Строительство КНС в с. Доскино | Планируемый к размещению | 2 ед. Производительностью – не менее 3 куб. м/час* | с. Доскино (Зона застройки индивидуальными жилыми домами, Зоны сельскохозяйственного использования) | Санитарно-защитная зона (установление в соответствии с требованиями СанПиН 2.2.1/2.1.1.1200-03, Постановление Правительства РФ от 3 марта 2018 г. № 222) | Первая очередь |

| | | | | | | | |
|-----|---|------------------------------------|-----------------------------|--|---|---|----------------------------------|
| 304 | КН.25 КН.53 | Строительство КНС в д. Бурцево | Планируемый к размещению | 2 ед. Производительностью – не менее 3 куб. м/час* | д. Бурцево (Зоны сельскохозяйственного использования) | Санитарно-защитная зона (установление в соответствии с требованиями СанПиН 2.2.1/2.1.1.1200-03, Постановление Правительства РФ от 3 марта 2018 г. № 222) | Первая очередь Расчетный срок |
| 305 | КН.26 КН.27 КН.28 КН.29 КН.30 | Строительство КНС в д. Шумилово | Планируемый к размещению | 5 ед. Производительностью – не менее 3 куб. м/час* | д. Шумилово (Зоны сельскохозяйственного использования, Зона застройки индивидуальными жилыми домами) | Санитарно-защитная зона (установление в соответствии с требованиями СанПиН 2.2.1/2.1.1.1200-03, Постановление Правительства РФ от 3 марта 2018 г. № 222) | Первая очередь |
| 306 | КН.31 | Строительство КОС в д. Шумилово | Планируемый к размещению | 1 ед. Производительностью – не менее 3 куб. м/час* | д. Шумилово (Зоны сельскохозяйственного использования) | Санитарно-защитная зона (установление в соответствии с требованиями СанПиН 2.2.1/2.1.1.1200-03, Постановление Правительства РФ от 3 марта 2018 г. № 222) | Первая очередь |
| 307 | КН.17 | Строительство КОС в д. Охотино | Планируемый к размещению | 1 ед. Производительностью – не менее 3 куб. м/час* | д. Охотино (Зоны сельскохозяйственного использования) | Санитарно-защитная зона (установление в соответствии с требованиями СанПиН 2.2.1/2.1.1.1200-03, Постановление Правительства РФ от 3 марта 2018 г. № 222) | Расчетный срок |
| 308 | КН.59 | Строительство КОС в д. Сысоевка | Планируемый к размещению | 1 ед. Производительностью – не менее 3 куб. м/час* | д. Сысоевка (Общественно-деловые зоны) | Санитарно-защитная зона (установление в соответствии с требованиями СанПиН 2.2.1/2.1.1.1200-03, Постановление Правительства РФ от 3 марта 2018 г. № 222) | Расчетный срок |

| | | | | | | | |
|-----|-------|------------------------------------|--------------------------|---|---|--|----------------|
| 309 | КН.18 | Строительство КОС в д. Заозерье | Планируемый к размещению | 1 ед. Производительностью – не менее 3 куб. м/час* | д. Заозерье (Зоны рекреационного назначения) | Санитарно-защитная зона (установление в соответствии с требованиями СанПиН 2.2.1/2.1.1.1200-03, Постановление Правительства РФ от 3 марта 2018 г. № 222) | Расчетный срок |
| 310 | КН.16 | Строительство КНС в с. Дуденево | Планируемый к размещению | 1 ед. Производительностью – не менее 3 куб. м/час* | с. Дуденево (Зоны рекреационного назначения) | Санитарно-защитная зона (установление в соответствии с требованиями СанПиН 2.2.1/2.1.1.1200-03, Постановление Правительства РФ от 3 марта 2018 г. № 222) | Расчетный срок |
| 311 | КН.15 | Строительство КОС в с. Дуденево | Планируемый к размещению | 1 ед. Производительностью – не менее 3 куб. м/час* | с. Дуденево (Зоны рекреационного назначения) | Санитарно-защитная зона (установление в соответствии с требованиями СанПиН 2.2.1/2.1.1.1200-03, Постановление Правительства РФ от 3 марта 2018 г. № 222) | Расчетный срок |
| 312 | КН.13 | Строительство КОС в д. Хабаровское | Планируемый к размещению | 1 ед. Производительностью – не менее 3 куб. м/час* | д. Хабаровское (Зоны сельскохозяйственного использования) | Санитарно-защитная зона (установление в соответствии с требованиями СанПиН 2.2.1/2.1.1.1200-03, Постановление Правительства РФ от 3 марта 2018 г. № 222) | Расчетный срок |
| 313 | КН.57 | Строительство КНС в г. Богородск | Планируемый к размещению | 1 ед. Производительностью – не менее 3 куб. м/час* | г. Богородск (Зона транспортной инфраструктуры) | Санитарно-защитная зона (установление в соответствии с требованиями СанПиН 2.2.1/2.1.1.1200-03, Постановление Правительства РФ от 3 марта 2018 г. № 222) | Первая очередь |

| | | | | | | | |
|-----|-------|---------------------------------------|--------------------------|---|---|--|----------------|
| 314 | КН.58 | Насосная станция дождевой канализации | Планируемый к размещению | 1 ед. Производительностью – не менее 3 куб. м/час* | г. Богородск (Производственные зоны, зоны инженерной и транспортной инфраструктур) | Санитарно-защитная зона (установление в соответствии с требованиями СанПиН 2.2.1/2.1.1.1200-03, Постановление Правительства РФ от 3 марта 2018 г. № 222) | Первая очередь |
| 315 | КН.67 | Строительство КОС в с. Спирино | Планируемый к размещению | 1 ед. Производительностью – не менее 3 куб. м/час* | с. Спирино (Зоны сельскохозяйственного использования) | Санитарно-защитная зона (установление в соответствии с требованиями СанПиН 2.2.1/2.1.1.1200-03, Постановление Правительства РФ от 3 марта 2018 г. № 222) | Расчетный срок |
| 316 | КН.68 | Строительство КНС в д. Килелей | Планируемый к размещению | 1 ед. Производительностью – не менее 3 куб. м/час* | д. Килелей (Зоны рекреационного назначения) | Санитарно-защитная зона (установление в соответствии с требованиями СанПиН 2.2.1/2.1.1.1200-03, Постановление Правительства РФ от 3 марта 2018 г. № 222) | Расчетный срок |
| 317 | КН.69 | Строительство КОС в д. Гари | Планируемый к размещению | 1 ед. Производительностью – не менее 3 куб. м/час* | д. Гари (Зоны сельскохозяйственного использования) | Санитарно-защитная зона (установление в соответствии с требованиями СанПиН 2.2.1/2.1.1.1200-03, Постановление Правительства РФ от 3 марта 2018 г. № 222) | Расчетный срок |
| 318 | КН.70 | Ликвидация КОС в с. Каменки | Планируемый к ликвидации | 1 ед. Производительностью – не менее 3 куб. м/час* | с. Каменки (Зона инженерной инфраструктуры) | Не устанавливается | Расчетный срок |

| | | | | | | | |
|-----|-------|---|-----------------------------|---|---|--|----------------|
| 319 | КН.71 | Строительство КОС в с. Каменки | Планируемый к размещению | 1 ед. Производительностью – не менее 3 куб. м/час* | с. Каменки (Зона инженерной инфраструктуры) | Санитарно-защитная зона (установление в соответствии с требованиями СанПиН 2.2.1/2.1.1.1200-03, Постановление Правительства РФ от 3 марта 2018 г. № 222) | Расчетный срок |
| 320 | КН.72 | Строительство канализационных сетей в с. Спирино | Планируемый к размещению | Протяженность – 4,5 км ** | с. Спирино | Не устанавливается | Расчетный срок |
| 321 | КН.73 | Строительство канализационных сетей в д. Килелей | Планируемый к размещению | Протяженность – 6,2 км** | д. Килелей | Не устанавливается | Расчетный срок |
| 322 | КН.74 | Строительство сетей напорной канализации в д. Килелей | Планируемый к размещению | Протяженность – 0,8 км** | д. Килелей | Не устанавливается | Расчетный срок |
| 323 | КН.75 | Строительство канализационных сетей в д. Гари | Планируемый к размещению | Протяженность – 5,6 км** | д. Гари | Не устанавливается | Расчетный срок |
| 324 | КН.76 | Реконструкция канализационной сети г.Богородск | Планируемый к реконструкции | Протяженность – 79,74 км ** | г.Богородск | Не устанавливается | Первая очередь |
| 325 | КН.77 | Реконструкция канализационной сети д.Швариха | Планируемый к реконструкции | Протяженность – 3,87 км ** | д. Швариха | Не устанавливается | Расчетный срок |
| 326 | КН.78 | Реконструкция канализационной сети д.Ушаково | Планируемый к реконструкции | Протяженность – 2,10 км ** | д.Ушаково | Не устанавливается | Расчетный срок |
| 327 | КН.79 | Реконструкция канализационной сети д. Теряево | Планируемый к реконструкции | Протяженность – 1,36 км ** | д. Теряево | Не устанавливается | Расчетный срок |
| 328 | КН.80 | Реконструкция канализационной сети с. Арапово | Планируемый к реконструкции | Протяженность – 2,63 км ** | с. Арапово | Не устанавливается | Расчетный срок |
| 329 | КН.81 | Реконструкция канализационной сети с.Дуденево | Планируемый к реконструкции | Протяженность – 1,65 км ** | с.Дуденево | Не устанавливается | Расчетный срок |
| 330 | КН.82 | Реконструкция канализационной сети д.Березовка | Планируемый к реконструкции | Протяженность – 10,2 км ** | д.Березовка | Не устанавливается | Первая очередь |

| | | | | | | | |
|-----|-------|--|--------------------------------|----------------------------|-----------------|--------------------|----------------|
| 331 | КН.83 | Реконструкция канализационной сети д.Сысоевка | Планируемый к реконструкции | Протяженность – 0,85 км ** | д.Сысоевка | Не устанавливается | Расчетный срок |
| 332 | КН.84 | Реконструкция канализационной сети д.Инютино | Планируемый к реконструкции | Протяженность – 1,50 км ** | д.Инютино | Не устанавливается | Расчетный срок |
| 333 | КН.85 | Реконструкция канализационной сети с.Оранки | Планируемый к реконструкции | Протяженность – 1,77 км ** | с.Оранки | Не устанавливается | Расчетный срок |
| 334 | КН.86 | Реконструкция канализационной сети д.Сухоблюдное | Планируемый к реконструкции | Протяженность – 0,87 км ** | д.Сухоблюдное | Не устанавливается | Расчетный срок |
| 335 | КН.87 | Реконструкция канализационной сети с.Хвощевка | Планируемый к реконструкции | Протяженность – 3,13 км ** | с.Хвощевка | Не устанавливается | Расчетный срок |
| 336 | КН.88 | Реконструкция канализационной сети с.п.Центральный | Планируемый к реконструкции | Протяженность – 0,77 км ** | с.п.Центральный | Не устанавливается | Расчетный срок |
| 337 | КН.89 | Реконструкция канализационной сети с.Шапкино | Планируемый к реконструкции | Протяженность – 1,50 км ** | с.Шапкино | Не устанавливается | Расчетный срок |
| 338 | КН.90 | Реконструкция канализационной сети д. Солонское | Планируемый к реконструкции | Протяженность – 2,50 км ** | д. Солонское | Не устанавливается | Расчетный срок |
| 339 | КН.91 | Реконструкция канализационной сети с.Лакша | Планируемый к реконструкции | Протяженность – 0,26 км ** | с.Лакша | Не устанавливается | Расчетный срок |
| 340 | КН.92 | Строительство канализационных сетей в с. Дуденево | Планируемый к размещению | Протяженность – 4,02 км ** | с. Дуденево | Не устанавливается | Расчетный срок |
| 341 | КН.93 | Строительство канализационных сетей в д. Хабарское | Планируемый к размещению | Протяженность – 6,52 км ** | д. Хабаровское | Не устанавливается | Расчетный срок |
| 342 | КН.94 | Строительство канализационных сетей в д. Заозерье | Планируемый к размещению | Протяженность – 2,79 км ** | д. Заозерье | Не устанавливается | Расчетный срок |
| 343 | КН.95 | Строительство канализационных сетей в д. Сысоевка | Планируемый к размещению | Протяженность – 3,77 км ** | д. Сысоевка | Не устанавливается | Расчетный срок |

| | | | | | | | |
|-----|--------|---|--------------------------|-----------------------------|------------------|--------------------|----------------|
| 344 | КН.96 | Строительство канализационных сетей в д. Кожевенное | Планируемый к размещению | Протяженность – 3,95 км ** | д. Кожевенное | Не устанавливается | Расчетный срок |
| 345 | КН.97 | Строительство канализационных сетей в д. Охотино | Планируемый к размещению | Протяженность – 2,24 км ** | д. Охотино | Не устанавливается | Расчетный срок |
| 346 | КН.98 | Строительство канализационных сетей в г. Богородск | Планируемый к размещению | Протяженность – 17,66 км ** | г. Богородск | Не устанавливается | Первая очередь |
| 347 | КН.99 | Строительство канализационных сетей в д. Шумилово | Планируемый к размещению | Протяженность – 18,25 км ** | д. Шумилово | Не устанавливается | Первая очередь |
| 348 | КН.100 | Строительство выпуска и ливневода в р. Березовку в д. Шумилово | Планируемый к размещению | Протяженность – 0,19 км ** | д. Шумилово | Не устанавливается | Первая очередь |
| 349 | КН.101 | Строительство канализационных сетей в д. Бурцево на проектируемое КОС в д. Ефимьево | Планируемый к размещению | Протяженность – 21,06 км ** | д. Бурцево | Не устанавливается | Первая очередь |
| 350 | КН.102 | Строительство выпуска и ливневода в ручей в с.п. Окский | Планируемый к размещению | Протяженность – 0,14 км ** | с.п. Окский | Не устанавливается | Первая очередь |
| 351 | КН.103 | Строительство канализационных сетей в с. Доскино на КНС в д. Хватково | Планируемый к размещению | Протяженность – 2,84 км ** | с. Доскино | Не устанавливается | Первая очередь |
| 352 | КН.104 | Строительство канализационных сетей в с.п. Окский | Планируемый к размещению | Протяженность – 5,09 км ** | с.п. Окский | Не устанавливается | Первая очередь |
| 353 | КН.105 | Строительство канализационных сетей в с.п. Буревестник | Планируемый к размещению | Протяженность – 14,48 км ** | с.п. Буревестник | Не устанавливается | Первая очередь |
| 354 | КН.106 | Строительство канализационных сетей в д. Крутец | Планируемый к размещению | Протяженность – 0,91 км ** | д. Крутец | Не устанавливается | Первая очередь |
| 355 | КН.107 | Строительство канализационных сетей в с. Ефимьево | Планируемый к размещению | Протяженность – 14,32 км ** | с. Ефимьево | Не устанавливается | Расчетный срок |
| 356 | КН.108 | Строительство выпуска и ливневода в р. Кудьма в д. Ключищи | Планируемый к размещению | Протяженность – 0,50 км ** | д. Ключищи | Не устанавливается | Расчетный срок |

| | | | | | | | |
|-----|--------|---|--------------------------|----------------------------|---|--------------------|----------------|
| 357 | КН.109 | Строительство канализационных сетей в д. Инютино | Планируемый к размещению | Протяженность – 0,27 км ** | д. Инютино | Не устанавливается | Расчетный срок |
| 358 | КН.110 | Строительство выпуска и ливневода в ручей в с. Оранки | Планируемый к размещению | Протяженность – 1,03 км ** | с. Оранки | Не устанавливается | Расчетный срок |
| 359 | КН.111 | Строительство канализационных сетей в д. Сухоблюдное | Планируемый к размещению | Протяженность – 1,31 км ** | д. Сухоблюдное | Не устанавливается | Расчетный срок |
| 360 | КН.112 | Строительство канализационных сетей в с. Хвощевка | Планируемый к размещению | Протяженность – 3,26 км ** | с. Хвощевка | Не устанавливается | Расчетный срок |
| 361 | КН.113 | Строительство выпуска и ливневода в р. Кудьма в с. Хвощевка | Планируемый к размещению | Протяженность – 0,14 км ** | с. Хвощевка | Не устанавливается | Расчетный срок |
| 362 | КН.114 | Строительство канализационных сетей в с. Оранки | Планируемый к размещению | Протяженность – 4,04 км ** | с. Оранки | Не устанавливается | Расчетный срок |
| 363 | КН.115 | Строительство выпуска и ливневода в р. Кудьма в д. Сухоблюдное | Планируемый к размещению | Протяженность – 0,51 км ** | д. Сухоблюдное | Не устанавливается | Расчетный срок |
| 364 | КН.116 | Строительство канализационных сетей для планируемой тер-ии д. Ключищи | Планируемый к размещению | Протяженность – 7,31 км ** | д. Ключищи | Не устанавливается | Расчетный срок |
| 365 | КН.117 | Строительство выпуска и ливневода в ручей в с. Шапкино | Планируемый к размещению | Протяженность – 0,12 км ** | с. Шапкино | Не устанавливается | Расчетный срок |
| 366 | КН.118 | Строительство выпуска и ливневода в р. Кудьма в с. Лакша | Планируемый к размещению | Протяженность – 0,07 км ** | с. Лакша | Не устанавливается | Расчетный срок |
| 367 | КН.119 | Строительство канализационных сетей для планируемой тер-ии с. Шапкино | Планируемый к размещению | Протяженность – 4,59 км ** | с. Шапкино | Не устанавливается | Расчетный срок |
| 368 | КН.120 | Строительство канализационных сетей в д. Крашово, д.Большое Бедрино, д. Малое Бедрино | Планируемый к размещению | Протяженность – 5,95 км ** | д. Крашово, д.Большое Бедрино, д. Малое Бедрино | Не устанавливается | Расчетный срок |
| 369 | КН.121 | Строительство выпуска и ливневода в р.Кудьма в д. Большое Бедрино | Планируемый к размещению | Протяженность – 0,17 км ** | д. Большое Бедрино | Не устанавливается | Расчетный срок |

| | | | | | | | |
|-----|--------|---|--------------------------|-----------------------------|------------------|--------------------|----------------|
| 370 | КН.122 | Строительство канализационных сетей в с. Афанасьево | Планируемый к размещению | Протяженность – 14,83 км ** | с. Афанасьево | Не устанавливается | Первая очередь |
| 371 | КН.123 | Строительство выпуска и ливневода в ручей в с. Афанасьево | Планируемый к размещению | Протяженность – 0,56 км ** | с. Афанасьево | Не устанавливается | Первая очередь |
| 372 | КН.124 | Строительство канализационных сетей в с. Лукино | Планируемый к размещению | Протяженность – 2,28 км ** | с. Лукино | Не устанавливается | Расчетный срок |
| 373 | КН.125 | Строительство выпуска и ливневода в р.Кудьма в с. Лукино | Планируемый к размещению | Протяженность – 0,54 км ** | с. Лукино | Не устанавливается | Расчетный срок |
| 374 | КН.126 | Строительство выпуска и ливневода в ручей в д. Теряево | Планируемый к размещению | Протяженность – 0,28 км ** | д. Теряево | Не устанавливается | Расчетный срок |
| 375 | КН.127 | Строительство канализационных сетей с подключением к сущ. для планируемой тер-ии д. Теряево | Планируемый к размещению | Протяженность – 2,25 км ** | д. Теряево | Не устанавливается | Расчетный срок |
| 376 | КН.128 | Строительство канализационных сетей с подключением к сущ. с.п. Центральный | Планируемый к размещению | Протяженность – 1,83 км ** | с.п. Центральный | Не устанавливается | Расчетный срок |
| 377 | КН.129 | Строительство канализационных сетей в д. Пантелеево | Планируемый к размещению | Протяженность – 1,74 км ** | д. Пантелеево | Не устанавливается | Расчетный срок |
| 378 | КН.130 | Строительство выпуска и ливневода в ручей в д. Пантелеево | Планируемый к размещению | Протяженность – 0,08 км ** | д. Пантелеево | Не устанавливается | Расчетный срок |
| 379 | КН.131 | Строительство канализационных сетей для планируемой тер-ии д. Антеньево | Планируемый к размещению | Протяженность – 5,41 км ** | д. Антеньево | Не устанавливается | Расчетный срок |
| 380 | КН.132 | Строительство выпуска и ливневода в ручей для планируемой тер-ии д. Антеньево | Планируемый к размещению | Протяженность – 0,31 км ** | д. Антеньево | Не устанавливается | Расчетный срок |
| 381 | КН.133 | Строительство канализационных сетей для новой застройки д. Ушаково | Планируемый к размещению | Протяженность – 3,68 км ** | д. Ушаково | Не устанавливается | Расчетный срок |

| | | | | | | | |
|-------------------------------|--------|--|-----------------------------|--|---|--|----------------|
| 382 | КН.134 | Строительство выпуска и ливневода в ручей для новой застройки д. Ушаково | Планируемый к размещению | Протяженность – 0,49 км ** | д. Ушаково | Не устанавливается | Расчетный срок |
| 383 | КН.135 | Строительство канализационных сетей для планируемой тер-ии д. Непецино | Планируемый к размещению | Протяженность – 7,45 км ** | д. Непецино | Не устанавливается | Расчетный срок |
| 384 | КН.136 | Строительство выпуска и ливневода в ручей для планируемой тер-ии д. Непецино | Планируемый к размещению | Протяженность – 0,89 км ** | д. Непецино | Не устанавливается | Расчетный срок |
| 385 | КН.137 | Реконструкция канализационных сетей в с. Каменки | Планируемый к реконструкции | Протяженность – 2,53 км ** | с. Каменки | Не устанавливается | Первая очередь |
| 386 | КН.138 | Строительство канализационных сетей для планируемой тер-ии д. Победиха | Планируемый к размещению | Протяженность – 3,59 км ** | д. Победиха | Не устанавливается | Расчетный срок |
| 387 | КН.139 | Строительство выпуска и ливневода в ручей для планируемой тер-ии д. Победиха | Планируемый к размещению | Протяженность – 0,68 км ** | д. Победиха | Не устанавливается | Расчетный срок |
| 388 | КН.140 | Строительство канализационной сети в д. Швариха | Планируемый к размещению | Протяженность – 4,48 км ** | д. Швариха | Не устанавливается | Расчетный срок |
| 389 | КН.141 | Строительство выпуска и ливневода в ручей в д. Швариха | Планируемый к размещению | Протяженность – 0,34 км ** | д. Швариха | Не устанавливается | Расчетный срок |
| 390 | КН.142 | Реконструкция канализационной сети в д. Швариха | Планируемый к реконструкции | Протяженность – 3,87 км ** | д. Швариха | Не устанавливается | Расчетный срок |
| Объекты теплоснабжения | | | | | | | |
| 391 | Т.1 | Блочно-модульная котельная с подводящими и отводящими инженерными коммуникациями | Планируемый к размещению | 1 ед. Мощностью – не менее 0,16 МВт | д.Швариха (рядом с домом №6 по ул.Нагорная) | Санитарно-защитная зона (установление в соответствии с требованиями СанПиН 2.2.1/2.1.1.1200-03, Постановление Правительства РФ от 3 марта 2018 г. № 222) | Первая очередь |

| | | | | | | | |
|-----|-----|--|-----------------------------|--|---|--|----------------|
| 392 | Т.2 | Блочно-модульная котельная с подводящими и отводящими инженерными коммуникациями | Планируемый к размещению | 1 ед. Мощностью – не менее 0,16 МВт | д.Ушаково (рядом с домом №6 по ул.Чугунова) | Санитарно-защитная зона (установление в соответствии с требованиями СанПиН 2.2.1/2.1.1.1200-03, Постановление Правительства РФ от 3 марта 2018 г. № 222) | Первая очередь |
| 393 | Т.3 | Блочно-модульная котельная с подводящими и отводящими инженерными коммуникациями | Планируемый к размещению | 1 ед. Мощностью – не менее 0,16 МВт | с.п.Буревестник (рядом с домом №8 по ул.Гагарина) | Санитарно-защитная зона (установление в соответствии с требованиями СанПиН 2.2.1/2.1.1.1200-03, Постановление Правительства РФ от 3 марта 2018 г. № 222) | Первая очередь |
| 394 | Т.4 | Котельная | Планируемый к реконструкции | 1 ед. Мощностью – не менее 0,16 МВт | с.Лакша (ул.Центральная, д.4А) | Санитарно-защитная зона (установление в соответствии с требованиями СанПиН 2.2.1/2.1.1.1200-03, Постановление Правительства РФ от 3 марта 2018 г. № 222) | Первая очередь |
| 395 | Т.5 | Блочно-модульная котельная с подводящими и отводящими инженерными коммуникациями | Планируемый к размещению | 1 ед. Мощностью – не менее 0,16 МВт | г.Богородск (рядом с д.40 по ул.Комсомольская) | Санитарно-защитная зона (установление в соответствии с требованиями СанПиН 2.2.1/2.1.1.1200-03, Постановление Правительства РФ от 3 марта 2018 г. № 222) | Первая очередь |
| 396 | Т.6 | Котельная | Планируемый к реконструкции | 1 ед. Мощностью – не менее 0,16 МВт | г.Богородск (ул.М.Горького, д.2а) | Санитарно-защитная зона (установление в соответствии с требованиями СанПиН 2.2.1/2.1.1.1200-03, Постановление Правительства РФ от 3 марта 2018 г. № 222) | Первая очередь |

| | | | | | | | |
|-----|------|--|-----------------------------|--|--|---|----------------|
| 397 | Т.7 | Тепловой пункт | Планируемый к реконструкции | 1 ед. Мощностью – не менее 0,16 МВт | г.Богородск (ул.Котельникова, д.2) | Санитарно-защитная зона (установление в соответствии с требованиями СанПиН 2.2.1/2.1.1.1200-03, Постановление Правительства РФ от 3 марта 2018 г. № 222) | Первая очередь |
| 398 | Т.8 | Котельная | Планируемый к реконструкции | 1 ед. Мощностью – не менее 0,16 МВт | г.Богородск (ул.Ленина, д.266) | Санитарно-защитная зона (установление в соответствии с требованиями СанПиН 2.2.1/2.1.1.1200-03, Постановление Правительства РФ от 3 марта 2018 г. № 222) | Первая очередь |
| 399 | Т.9 | Котельная | Планируемый к реконструкции | 1 ед. Мощностью – не менее 0,16 МВт | с.п. Центральный (пер.Торговый, д.2) | Санитарно-защитная зона (установление в соответствии с требованиями СанПиН 2.2.1/2.1.1.1200-03, Постановление Правительства РФ от 3 марта 2018 г. № 222) | Расчетный срок |
| 400 | Т.10 | Блочно-модульная котельная с подводящими и отводящими инженерными коммуникациями | Планируемый к размещению | 1 ед. Мощностью – не менее 0,16 МВт | д.Березовка (рядом с домом №12 по ул.Комсомольская) | Санитарно-защитная зона (установление в соответствии с требованиями СанПиН 2.2.1/2.1.1.1200-03, Постановление Правительства РФ от 3 марта 2018 г. № 222) | Первая очередь |
| 401 | Т.11 | Блочно-модульная котельная с подводящими и отводящими инженерными коммуникациями | Планируемый к размещению | 1 ед. Мощностью – не менее 0,16 МВт | д.Арапово (рядом с домом №13а по ул.Центральная) | Санитарно-защитная зона (установление в соответствии с требованиями СанПиН 2.2.1/2.1.1.1200-03, Постановление Правительства РФ от 3 марта 2018 г. № 222) | Расчетный срок |

| | | | | | | | |
|-----|------|--|--------------------------|--|---|---|----------------|
| 417 | Г.1 | Головной газорегуляторный пункт (ГГРП) | Планируемый к размещению | 1 ед. Выходное давление – 1.3-50 кПа* | д. Венец (зоны сельскохозяйственного использования) | Постановление Правительства РФ от 20.11.2000 г. № 878 | Расчетный срок |
| 418 | Г.2 | Головной газорегуляторный пункт (ГГРП) | Планируемый к размещению | 1 ед. Выходное давление – 1.3-50 кПа* | д. Сляднево (зона застройки индивидуальными жилыми домами) | Постановление Правительства РФ от 20.11.2000 г. № 878 | Расчетный срок |
| 419 | Г.3 | Головной газорегуляторный пункт (ГГРП) | Планируемый к размещению | 1 ед. Выходное давление – 1.3-50 кПа* | д. Тимонино (зона застройки индивидуальными жилыми домами) | Постановление Правительства РФ от 20.11.2000 г. № 878 | Расчетный срок |
| 420 | Г.4 | Головной газорегуляторный пункт (ГГРП) | Планируемый к размещению | 1 ед. Выходное давление – 1.3-50 кПа* | д. Воронцово (зоны сельскохозяйственного использования) | Постановление Правительства РФ от 20.11.2000 г. № 878 | Расчетный срок |
| 421 | Г.5 | Головной газорегуляторный пункт (ГГРП) | Планируемый к размещению | 1 ед. Выходное давление – 1.3-50 кПа* | д. Санниково (зона застройки индивидуальными жилыми домами проектная) | Постановление Правительства РФ от 20.11.2000 г. № 878 | Расчетный срок |
| 422 | Г.6 | Головной газорегуляторный пункт (ГГРП) | Планируемый к размещению | 1 ед. Выходное давление – 1.3-50 кПа* | д. Крутец (зоны сельскохозяйственного использования) | Постановление Правительства РФ от 20.11.2000 г. № 878 | Расчетный срок |
| 423 | Г.7 | Головной газорегуляторный пункт (ГГРП) | Планируемый к размещению | 1 ед. Выходное давление – 1.3-50 кПа* | д. Вознесенское (зоны сельскохозяйственного использования) | Постановление Правительства РФ от 20.11.2000 г. № 878 | Расчетный срок |
| 424 | Г.8 | Головной газорегуляторный пункт (ГГРП) | Планируемый к размещению | 1 ед. Выходное давление – 1.3-50 кПа* | д. Садки (зоны сельскохозяйственного использования) | Постановление Правительства РФ от 20.11.2000 г. № 878 | Расчетный срок |
| 425 | Г.9 | Головной газорегуляторный пункт (ГГРП) | Планируемый к размещению | 1 ед. Выходное давление – 1.3-50 кПа* | д. Лазарево (зоны сельскохозяйственного использования) | Постановление Правительства РФ от 20.11.2000 г. № 878 | Расчетный срок |
| 426 | Г.10 | Головной газорегуляторный пункт (ГГРП) | Планируемый к размещению | 1 ед. Выходное давление – 1.3-50 кПа* | д. Каленки (зоны сельскохозяйственного использования) | Постановление Правительства РФ от 20.11.2000 г. № 878 | Расчетный срок |
| 427 | Г.11 | Головной газорегуляторный пункт (ГГРП) | Планируемый к размещению | 1 ед. Выходное давление – 1.3-50 кПа* | д. Куликово (зоны сельскохозяйственного использования) | Постановление Правительства РФ от 20.11.2000 г. № 878 | Расчетный срок |
| 428 | Г.12 | Головной газорегуляторный пункт (ГГРП) | Планируемый к размещению | 1 ед. Выходное давление – 1.3-50 кПа* | с. Алистеёво (зона застройки индивидуальными жилыми домами) | Постановление Правительства РФ от 20.11.2000 г. № 878 | Расчетный срок |

| | | | | | | | |
|-----|------|--|--------------------------|--|---|---|----------------|
| 429 | Г.13 | Головной газорегуляторный пункт (ГГРП) | Планируемый к размещению | 1 ед. Выходное давление – 1.3-50 кПа* | д. Андреевка (зона застройки индивидуальными жилыми домами) | Постановление Правительства РФ от 20.11.2000 г. № 878 | Расчетный срок |
| 430 | Г.14 | Головной газорегуляторный пункт (ГГРП) | Планируемый к размещению | 1 ед. Выходное давление – 1.3-50 кПа* | д. Еловицы (зона застройки индивидуальными жилыми домами) | Постановление Правительства РФ от 20.11.2000 г. № 878 | Расчетный срок |
| 431 | Г.15 | Головной газорегуляторный пункт (ГГРП) | Планируемый к размещению | 1 ед. Выходное давление – 1.3-50 кПа* | д. Новинки (зона застройки индивидуальными жилыми домами) | Постановление Правительства РФ от 20.11.2000 г. № 878 | Расчетный срок |
| 432 | Г.16 | Головной газорегуляторный пункт (ГГРП) | Планируемый к размещению | 1 ед. Выходное давление – 1.3-50 кПа* | между с. Шарголи и д. Кубасово (зоны сельскохозяйственного использования) | Постановление Правительства РФ от 20.11.2000 г. № 878 | Расчетный срок |
| 433 | Г.17 | Головной газорегуляторный пункт (ГГРП) | Планируемый к размещению | 1 ед. Выходное давление – 1.3-50 кПа* | д. Шарголи (зона застройки индивидуальными жилыми домами) | Постановление Правительства РФ от 20.11.2000 г. № 878 | Расчетный срок |
| 434 | Г.18 | Головной газорегуляторный пункт (ГГРП) | Планируемый к размещению | 1 ед. Выходное давление – 1.3-50 кПа* | с. Шарголи (зона застройки индивидуальными жилыми домами) | Постановление Правительства РФ от 20.11.2000 г. № 878 | Расчетный срок |
| 435 | Г.19 | Головной газорегуляторный пункт (ГГРП) | Планируемый к размещению | 1 ед. Выходное давление – 1.3-50 кПа* | д. Крутиха (зона застройки индивидуальными жилыми домами) | Постановление Правительства РФ от 20.11.2000 г. № 878 | Расчетный срок |
| 436 | Г.20 | Головной газорегуляторный пункт (ГГРП) | Планируемый к размещению | 1 ед. Выходное давление – 1.3-50 кПа* | д. Макариха (зоны сельскохозяйственного использования) | Постановление Правительства РФ от 20.11.2000 г. № 878 | Расчетный срок |
| 437 | Г.21 | Головной газорегуляторный пункт (ГГРП) | Планируемый к размещению | 1 ед. Выходное давление – 1.3-50 кПа* | д. Шилово (зона застройки индивидуальными жилыми домами) | Постановление Правительства РФ от 20.11.2000 г. № 878 | Расчетный срок |
| 438 | Г.22 | Головной газорегуляторный пункт (ГГРП) | Планируемый к размещению | 1 ед. Выходное давление – 1.3-50 кПа* | д. Алексеевка (зона застройки индивидуальными жилыми домами) | Постановление Правительства РФ от 20.11.2000 г. № 878 | Расчетный срок |
| 439 | Г.23 | Головной газорегуляторный пункт (ГГРП) | Планируемый к размещению | 1 ед. Выходное давление – 1.3-50 кПа* | с. Ивановское (зона застройки индивидуальными жилыми домами) | Постановление Правительства РФ от 20.11.2000 г. № 878 | Расчетный срок |

| | | | | | | | |
|-----|------|--|--------------------------|--|--|---|----------------|
| 440 | Г.24 | Головной газорегуляторный пункт (ГГРП) | Планируемый к размещению | 1 ед. Выходное давление – 1.3-50 кПа* | д. Вязовец (зона застройки индивидуальными жилыми домами) | Постановление Правительства РФ от 20.11.2000 г. № 878 | Расчетный срок |
| 441 | Г.25 | Головной газорегуляторный пункт (ГГРП) | Планируемый к размещению | 1 ед. Выходное давление – 1.3-50 кПа* | д. Ягодное (зона застройки индивидуальными жилыми домами) | Постановление Правительства РФ от 20.11.2000 г. № 878 | Расчетный срок |
| 442 | Г.26 | Головной газорегуляторный пункт (ГГРП) | Планируемый к размещению | 1 ед. Выходное давление – 1.3-50 кПа* | с. Оранки (зона застройки индивидуальными жилыми домами) | Постановление Правительства РФ от 20.11.2000 г. № 878 | Расчетный срок |
| 443 | Г.27 | Головной газорегуляторный пункт (ГГРП) | Планируемый к размещению | 1 ед. Выходное давление – 1.3-50 кПа* | д. Шогиха (зона застройки индивидуальными жилыми домами) | Постановление Правительства РФ от 20.11.2000 г. № 878 | Расчетный срок |
| 444 | Г.28 | Головной газорегуляторный пункт (ГГРП) | Планируемый к размещению | 1 ед. Выходное давление – 1.3-50 кПа* | п. ст. Шониха (зона застройки индивидуальными жилыми домами) | Постановление Правительства РФ от 20.11.2000 г. № 878 | Расчетный срок |
| 445 | Г.29 | Головной газорегуляторный пункт (ГГРП) | Планируемый к размещению | 1 ед. Выходное давление – 1.3-50 кПа* | д. Касаниха (зона застройки индивидуальными жилыми домами проектная) | Постановление Правительства РФ от 20.11.2000 г. № 878 | Расчетный срок |
| 446 | Г.30 | Головной газорегуляторный пункт (ГГРП) | Планируемый к размещению | 1 ед. Выходное давление – 1.3-50 кПа* | с.п. Майоровка (зоны сельскохозяйственного использования) | Постановление Правительства РФ от 20.11.2000 г. № 878 | Расчетный срок |
| 447 | Г.31 | Головной газорегуляторный пункт (ГГРП) | Планируемый к размещению | 1 ед. Выходное давление – 1.3-50 кПа* | д. Инютино (зоны сельскохозяйственного использования) | Постановление Правительства РФ от 20.11.2000 г. № 878 | Расчетный срок |
| 448 | Г.32 | Головной газорегуляторный пункт (ГГРП) | Планируемый к размещению | 1 ед. Выходное давление – 1.3-50 кПа* | д. Лом (зона застройки индивидуальными жилыми домами) | Постановление Правительства РФ от 20.11.2000 г. № 878 | Расчетный срок |
| 449 | Г.33 | Головной газорегуляторный пункт (ГГРП) | Планируемый к размещению | 1 ед. Выходное давление – 1.3-50 кПа* | с.п. Андриановка (зона застройки индивидуальными жилыми домами) | Постановление Правительства РФ от 20.11.2000 г. № 878 | Расчетный срок |
| 450 | Г.34 | Головной газорегуляторный пункт (ГГРП) | Планируемый к размещению | 1 ед. Выходное давление – 1.3-50 кПа* | с.п. Лопатино (зона застройки индивидуальными жилыми домами) | Постановление Правительства РФ от 20.11.2000 г. № 878 | Расчетный срок |
| 451 | Г.35 | Головной газорегуляторный пункт (ГГРП) | Планируемый к размещению | 1 ед. Выходное давление – 1.3-50 кПа* | с.п. Ункор (зона застройки индивидуальными жилыми домами) | Постановление Правительства РФ от 20.11.2000 г. № 878 | Расчетный срок |

| | | | | | | | |
|-----|------|--|--------------------------|--|---|---|----------------|
| 452 | Г.36 | Головной газорегуляторный пункт (ГГРП) | Планируемый к размещению | 1 ед. Выходное давление – 1.3-50 кПа* | с.п. им. Первое Мая (зона застройки индивидуальными жилыми домами) | Постановление Правительства РФ от 20.11.2000 г. № 878 | Расчетный срок |
| 453 | Г.37 | Головной газорегуляторный пункт (ГГРП) | Планируемый к размещению | 1 ед. Выходное давление – 1.3-50 кПа* | д. Зименки (зона застройки индивидуальными жилыми домами) | Постановление Правительства РФ от 20.11.2000 г. № 878 | Расчетный срок |
| 454 | Г.38 | Головной газорегуляторный пункт (ГГРП) | Планируемый к размещению | 1 ед. Выходное давление – 1.3-50 кПа* | с.п. Новая Слобода (зона застройки индивидуальными жилыми домами) | Постановление Правительства РФ от 20.11.2000 г. № 878 | Расчетный срок |
| 455 | Г.39 | Головной газорегуляторный пункт (ГГРП) | Планируемый к размещению | 1 ед. Выходное давление – 1.3-50 кПа* | с.п. Северная Колта (зона садоводческих, огороднических или дачных некоммерческих объединений граждан) | Постановление Правительства РФ от 20.11.2000 г. № 878 | Расчетный срок |
| 456 | Г.40 | Головной газорегуляторный пункт (ГГРП) | Планируемый к размещению | 1 ед. Выходное давление – 1.3-50 кПа* | д. Чапурда (зона садоводческих, огороднических или дачных некоммерческих объединений граждан) | Постановление Правительства РФ от 20.11.2000 г. № 878 | Расчетный срок |
| 457 | Г.41 | Головной газорегуляторный пункт (ГГРП) | Планируемый к размещению | 1 ед. Выходное давление – 1.3-50 кПа* | с.п. Красный Кирпичник (зона садоводческих, огороднических или дачных некоммерческих объединений граждан) | Постановление Правительства РФ от 20.11.2000 г. № 878 | Расчетный срок |
| 458 | Г.42 | Головной газорегуляторный пункт (ГГРП) | Планируемый к размещению | 1 ед. Выходное давление – 1.3-50 кПа* | СНТ Шелухово (зона садоводческих, огороднических или дачных некоммерческих объединений граждан) | Постановление Правительства РФ от 20.11.2000 г. № 878 | Расчетный срок |
| 459 | Г.43 | Головной газорегуляторный пункт (ГГРП) | Планируемый к размещению | 1 ед. Выходное давление – 1.3-50 кПа* | СНТ Полиграф (зона лесов) | Постановление Правительства РФ от 20.11.2000 г. № 878 | Расчетный срок |
| 460 | Г.44 | Головной газорегуляторный пункт (ГГРП) | Планируемый к размещению | 1 ед. Выходное давление – 1.3-50 кПа* | д. Гари (зона застройки индивидуальными жилыми домами) | Постановление Правительства РФ от 20.11.2000 г. № 878 | Расчетный срок |
| 461 | Г.45 | Головной газорегуляторный пункт (ГГРП) | Планируемый к размещению | 1 ед. Выходное давление – 1.3-50 кПа* | д. Килелей (зоны сельскохозяйственного использования) | Постановление Правительства РФ от 20.11.2000 г. № 878 | Расчетный срок |

| | | | | | | | |
|-----|------|--|--------------------------|--|---|---|----------------|
| 462 | Г.46 | Головной газорегуляторный пункт (ГГРП) | Планируемый к размещению | 1 ед. Выходное давление – 1.3-50 кПа* | с. Спирино (зона застройки индивидуальными жилыми домами) | Постановление Правительства РФ от 20.11.2000 г. № 878 | Первая очередь |
| 463 | Г.47 | Головной газорегуляторный пункт (ГГРП) | Планируемый к размещению | 1 ед. Выходное давление – 1.3-50 кПа* | д. Карпово (зона застройки индивидуальными жилыми домами) | Постановление Правительства РФ от 20.11.2000 г. № 878 | Первая очередь |
| 464 | Г.48 | Головной газорегуляторный пункт (ГГРП) | Планируемый к размещению | 1 ед. Выходное давление – 1.3-50 кПа* | д. Анкудиновка (зона застройки индивидуальными жилыми домами) | Постановление Правительства РФ от 20.11.2000 г. № 878 | Первая очередь |
| 465 | Г.49 | Головной газорегуляторный пункт (ГГРП) | Планируемый к размещению | 1 ед. Выходное давление – 1.3-50 кПа* | д. Пруды (зоны сельскохозяйственного использования) | Постановление Правительства РФ от 20.11.2000 г. № 878 | Первая очередь |
| 466 | Г.50 | Головной газорегуляторный пункт (ГГРП) | Планируемый к размещению | 1 ед. Выходное давление – 1.3-50 кПа* | д.Ушаково (зоны сельскохозяйственного использования) | Постановление Правительства РФ от 20.11.2000 г. № 878 | Расчетный срок |
| 467 | Г.51 | Головной газорегуляторный пункт (ГГРП) | Планируемый к размещению | 1 ед. Выходное давление – 1.3-50 кПа* | д. Выползово (зоны сельскохозяйственного использования) | Постановление Правительства РФ от 20.11.2000 г. № 878 | Расчетный срок |
| 468 | Г.52 | Головной газорегуляторный пункт (ГГРП) | Планируемый к размещению | 1 ед. Выходное давление – 1.3-50 кПа* | д. Чижекво (зоны сельскохозяйственного использования) | Постановление Правительства РФ от 20.11.2000 г. № 878 | Расчетный срок |
| 469 | Г.53 | Головной газорегуляторный пункт (ГГРП) | Планируемый к размещению | 1 ед. Выходное давление – 1.3-50 кПа* | с. Афанасьеве (зона застройки индивидуальными жилыми домами) | Постановление Правительства РФ от 20.11.2000 г. № 878 | Расчетный срок |
| 470 | Г.54 | Головной газорегуляторный пункт (ГГРП) | Планируемый к размещению | 1 ед. Выходное давление – 1.3-50 кПа* | с.п. Комсомольский (зона застройки индивидуальными жилыми домами) | Постановление Правительства РФ от 20.11.2000 г. № 878 | Первая очередь |
| 471 | Г.55 | Головной газорегуляторный пункт (ГГРП) | Планируемый к размещению | 1 ед. Выходное давление – 1.3-50 кПа* | д. Копнино (зоны сельскохозяйственного использования) | Постановление Правительства РФ от 20.11.2000 г. № 878 | Первая очередь |
| 472 | Г.56 | Головной газорегуляторный пункт (ГГРП) | Планируемый к размещению | 1 ед. Выходное давление – 1.3-50 кПа* | с.п. Мирный (зона застройки индивидуальными жилыми домами) | Постановление Правительства РФ от 20.11.2000 г. № 878 | Первая очередь |
| 473 | Г.57 | Головной газорегуляторный пункт (ГГРП) | Планируемый к размещению | 1 ед. Выходное давление – 1.3-50 кПа* | д. Поляны (зона застройки индивидуальными жилыми домами) | Постановление Правительства РФ от 20.11.2000 г. № 878 | Первая очередь |

| | | | | | | | |
|-----|------|--|--------------------------|--|---|---|----------------|
| 474 | Г.58 | Головной газорегуляторный пункт (ГГРП) | Планируемый к размещению | 1 ед. Выходное давление – 1,3-50 кПа* | д. Банниково (зоны сельскохозяйственного использования) | Постановление Правительства РФ от 20.11.2000 г. № 878 | Первая очередь |
| 475 | Г.59 | Головной газорегуляторный пункт (ГГРП) | Планируемый к размещению | 1 ед. Выходное давление – 1,3-50 кПа* | д. Охотино (зона застройки индивидуальными жилыми домами) | Постановление Правительства РФ от 20.11.2000 г. № 878 | Первая очередь |
| 476 | Г.60 | Головной газорегуляторный пункт (ГГРП) | Планируемый к размещению | 1 ед. Выходное давление – 1,3-50 кПа* | Княжье Поле 1 (сады у с.п. Мирный) (зоны сельскохозяйственного использования) | Постановление Правительства РФ от 20.11.2000 г. № 878 | Расчетный срок |
| 477 | Г.61 | Головной газорегуляторный пункт (ГГРП) | Планируемый к размещению | 1 ед. Выходное давление – 1,3-50 кПа* | Княжье Поле 2 (сады у с.п. Мирный) (зоны сельскохозяйственного использования) | Постановление Правительства РФ от 20.11.2000 г. № 878 | Расчетный срок |
| 478 | Г.62 | Головной газорегуляторный пункт (ГГРП) | Планируемый к размещению | 1 ед. Выходное давление – 1,3-50 кПа* | д. Стрелково (зона застройки индивидуальными жилыми домами) | Постановление Правительства РФ от 20.11.2000 г. № 878 | Расчетный срок |
| 479 | Г.63 | Головной газорегуляторный пункт (ГГРП) | Планируемый к размещению | 1 ед. Выходное давление – 1,3-50 кПа* | д. Оринкино (зоны сельскохозяйственного использования) | Постановление Правительства РФ от 20.11.2000 г. № 878 | Первая очередь |
| 480 | Г.64 | Головной газорегуляторный пункт (ГГРП) | Планируемый к размещению | 1 ед. Выходное давление – 1,3-50 кПа* | д. Оленино (зоны сельскохозяйственного использования) | Постановление Правительства РФ от 20.11.2000 г. № 878 | Расчетный срок |
| 481 | Г.65 | Строительство газопровода высокого давления до д. Шарголи | Планируемый к размещению | Протяженность - 2,67 км** | Богородский муниципальный округ | Постановление Правительства РФ от 20.11.2000 г. № 878 | Расчетный срок |
| 482 | Г.66 | Строительство газопровода высокого давления до д. Новинки | Планируемый к размещению | Протяженность - 1,01 км* | Богородский муниципальный округ | Постановление Правительства РФ от 20.11.2000 г. № 878 | Расчетный срок |
| 483 | Г.67 | Строительство газопровода высокого давления до д. Крутиха | Планируемый к размещению | Протяженность - 0,63 км* | Богородский муниципальный округ | Постановление Правительства РФ от 20.11.2000 г. № 878 | Расчетный срок |
| 484 | Г.68 | Строительство газопровода высокого давления до д. Макариха | Планируемый к размещению | Протяженность - 0,13 км* | Богородский муниципальный округ | Постановление Правительства РФ от 20.11.2000 г. № 878 | Расчетный срок |
| 485 | Г.69 | Строительство газопровода высокого давления до д. Шилово | Планируемый к размещению | Протяженность - 3,5 км* | Богородский муниципальный округ | Постановление Правительства РФ от 20.11.2000 г. № 878 | Расчетный срок |

| | | | | | | | |
|-----|------|---|--------------------------|---------------------------|---------------------------------|---|----------------|
| 486 | Г.70 | Строительство газопровода высокого давления до д. Алексеевка | Планируемый к размещению | Протяженность - 2,11 км** | Богородский муниципальный округ | Постановление Правительства РФ от 20.11.2000 г. № 878 | Расчетный срок |
| 487 | Г.71 | Строительство газопровода высокого давления до с. Ивановское | Планируемый к размещению | Протяженность - 0,91 км** | Богородский муниципальный округ | Постановление Правительства РФ от 20.11.2000 г. № 878 | Расчетный срок |
| 488 | Г.72 | Строительство газопровода высокого давления до д. Вязовец | Планируемый к размещению | Протяженность - 0,23 км** | Богородский муниципальный округ | Постановление Правительства РФ от 20.11.2000 г. № 878 | Расчетный срок |
| 489 | Г.73 | Строительство газопровода высокого давления до д. Ягодное | Планируемый к размещению | Протяженность - 5,79 км** | Богородский муниципальный округ | Постановление Правительства РФ от 20.11.2000 г. № 878 | Расчетный срок |
| 490 | Г.74 | Строительство газопровода высокого давления до д. Шониha | Планируемый к размещению | Протяженность - 0,63 км** | Богородский муниципальный округ | Постановление Правительства РФ от 20.11.2000 г. № 878 | Расчетный срок |
| 491 | Г.75 | Строительство газопровода высокого давления до п. ст. Шониha | Планируемый к размещению | Протяженность - 2,69 км** | Богородский муниципальный округ | Постановление Правительства РФ от 20.11.2000 г. № 878 | Расчетный срок |
| 492 | Г.76 | Строительство газопровода высокого давления до с.п. Северная Колта | Планируемый к размещению | Протяженность - 2,1 км** | Богородский муниципальный округ | Постановление Правительства РФ от 20.11.2000 г. № 878 | Расчетный срок |
| 493 | Г.77 | Строительство газопровода высокого давления до с.п. Красный Кирпичник | Планируемый к размещению | Протяженность - 2,21 км** | Богородский муниципальный округ | Постановление Правительства РФ от 20.11.2000 г. № 878 | Расчетный срок |
| 494 | Г.78 | Строительство газопровода высокого давления до СНТ Шелухово | Планируемый к размещению | Протяженность - 1,65 км** | Богородский муниципальный округ | Постановление Правительства РФ от 20.11.2000 г. № 878 | Расчетный срок |
| 495 | Г.79 | Строительство газопровода высокого давления до д. Килелей | Планируемый к размещению | Протяженность - 2,2 км** | Богородский муниципальный округ | Постановление Правительства РФ от 20.11.2000 г. № 878 | Расчетный срок |
| 496 | Г.80 | Строительство газопровода высокого давления до д. Спирино | Планируемый к размещению | Протяженность - 2,64 км** | Богородский муниципальный округ | Постановление Правительства РФ от 20.11.2000 г. № 878 | Расчетный срок |
| 497 | Г.81 | Строительство газопровода высокого давления до д. Гари | Планируемый к размещению | Протяженность - 3,32 км** | Богородский муниципальный округ | Постановление Правительства РФ от 20.11.2000 г. № 878 | Расчетный срок |
| 498 | Г.82 | Строительство газопровода высокого давления до д. Чапурда | Планируемый к размещению | Протяженность - 1,67 км** | Богородский муниципальный округ | Постановление Правительства РФ от 20.11.2000 г. № 878 | Расчетный срок |

| | | | | | | | |
|-----|------|--|--------------------------|---------------------------|---------------------------------|---|----------------|
| 499 | Г.83 | Строительство газопровода высокого давления до д. Новая Слобода | Планируемый к размещению | Протяженность - 2,2 км** | Богородский муниципальный округ | Постановление Правительства РФ от 20.11.2000 г. № 878 | Расчетный срок |
| 500 | Г.84 | Строительство газопровода высокого давления до д. Зименки | Планируемый к размещению | Протяженность - 2,0 км** | Богородский муниципальный округ | Постановление Правительства РФ от 20.11.2000 г. № 878 | Расчетный срок |
| 501 | Г.85 | Строительство газопровода высокого давления до с.п.им. Первого Мая | Планируемый к размещению | Протяженность - 0,97 км** | Богородский муниципальный округ | Постановление Правительства РФ от 20.11.2000 г. № 878 | Расчетный срок |
| 502 | Г.86 | Строительство газопровода высокого давления до с.п. Ункор | Планируемый к размещению | Протяженность - 0,63 км** | Богородский муниципальный округ | Постановление Правительства РФ от 20.11.2000 г. № 878 | Расчетный срок |
| 503 | Г.87 | Строительство газопровода высокого давления до с.п. Андриановка | Планируемый к размещению | Протяженность - 0,95 км** | Богородский муниципальный округ | Постановление Правительства РФ от 20.11.2000 г. № 878 | Расчетный срок |
| 504 | Г.88 | Строительство газопровода высокого давления до с.п. Лопатино | Планируемый к размещению | Протяженность - 1,08 км** | Богородский муниципальный округ | Постановление Правительства РФ от 20.11.2000 г. № 878 | Расчетный срок |
| 505 | Г.89 | Строительство газопровода высокого давления до д. Инютино | Планируемый к размещению | Протяженность - 2,77 км** | Богородский муниципальный округ | Постановление Правительства РФ от 20.11.2000 г. № 878 | Расчетный срок |
| 506 | Г.90 | Строительство газопровода высокого давления до д. Лом | Планируемый к размещению | Протяженность - 2,94 км** | Богородский муниципальный округ | Постановление Правительства РФ от 20.11.2000 г. № 878 | Расчетный срок |
| 507 | Г.91 | Строительство газопровода высокого давления до д. Касаниха | Планируемый к размещению | Протяженность - 7,96 км** | Богородский муниципальный округ | Постановление Правительства РФ от 20.11.2000 г. № 878 | Расчетный срок |
| 508 | Г.92 | Строительство газопровода высокого давления до с.п. Майоровка | Планируемый к размещению | Протяженность - 0,57 км** | Богородский муниципальный округ | Постановление Правительства РФ от 20.11.2000 г. № 878 | Расчетный срок |
| 509 | Г.93 | Строительство газопровода высокого давления до д. Карпово | Планируемый к размещению | Протяженность - 1,6 км** | Богородский муниципальный округ | Постановление Правительства РФ от 20.11.2000 г. № 878 | Расчетный срок |
| 510 | Г.94 | Строительство газопровода высокого давления до д. Ушаково | Планируемый к размещению | Протяженность - 2,82 км** | Богородский муниципальный округ | Постановление Правительства РФ от 20.11.2000 г. № 878 | Расчетный срок |
| 511 | Г.95 | Строительство газопровода высокого давления до д. Выползово | Планируемый к размещению | Протяженность - 6,48 км** | Богородский муниципальный округ | Постановление Правительства РФ от 20.11.2000 г. № 878 | Расчетный срок |

| | | | | | | | |
|-----|-------|---|--------------------------|---------------------------|---------------------------------|---|----------------|
| 512 | Г.96 | Строительство газопровода высокого давления до с.п. Комсомольский | Планируемый к размещению | Протяженность - 6,06 км** | Богородский муниципальный округ | Постановление Правительства РФ от 20.11.2000 г. № 878 | Расчетный срок |
| 513 | Г.97 | Строительство газопровода высокого давления до д. Анкудиновка | Планируемый к размещению | Протяженность - 1,48 км** | Богородский муниципальный округ | Постановление Правительства РФ от 20.11.2000 г. № 878 | Расчетный срок |
| 514 | Г.98 | Строительство газопровода высокого давления до д. Копнино | Планируемый к размещению | Протяженность - 4,55 км** | Богородский муниципальный округ | Постановление Правительства РФ от 20.11.2000 г. № 878 | Расчетный срок |
| 515 | Г.99 | Строительство газопровода высокого давления до д. Шумилово | Планируемый к размещению | Протяженность - 5,4 км** | Богородский муниципальный округ | Постановление Правительства РФ от 20.11.2000 г. № 878 | Расчетный срок |
| 516 | Г.100 | Строительство газопровода высокого давления до д. Стрелково | Планируемый к размещению | Протяженность - 2,27 км** | Богородский муниципальный округ | Постановление Правительства РФ от 20.11.2000 г. № 878 | Расчетный срок |
| 517 | Г.101 | Строительство газопровода высокого давления до с.п. Мирный | Планируемый к размещению | Протяженность - 1,34 км** | Богородский муниципальный округ | Постановление Правительства РФ от 20.11.2000 г. № 878 | Расчетный срок |
| 518 | Г.102 | Строительство газопровода высокого давления до д. Банниково | Планируемый к размещению | Протяженность - 2,78 км** | Богородский муниципальный округ | Постановление Правительства РФ от 20.11.2000 г. № 878 | Расчетный срок |
| 519 | Г.103 | Строительство газопровода высокого давления до д. Охотино | Планируемый к размещению | Протяженность - 2,26 км** | Богородский муниципальный округ | Постановление Правительства РФ от 20.11.2000 г. № 878 | Расчетный срок |
| 520 | Г.104 | Строительство газопровода высокого давления до д. Поляны | Планируемый к размещению | Протяженность - 0,63 км** | Богородский муниципальный округ | Постановление Правительства РФ от 20.11.2000 г. № 878 | Расчетный срок |
| 521 | Г.105 | Строительство газопровода высокого давления до д. Оленино | Планируемый к размещению | Протяженность - 3,26 км** | Богородский муниципальный округ | Постановление Правительства РФ от 20.11.2000 г. № 878 | Расчетный срок |
| 522 | Г.106 | Строительство газопровода высокого давления до д. Оринкино | Планируемый к размещению | Протяженность - 3,03 км** | Богородский муниципальный округ | Постановление Правительства РФ от 20.11.2000 г. № 878 | Расчетный срок |
| 523 | Г.107 | Строительство газопровода высокого давления до с. Подвязые | Планируемый к размещению | Протяженность - 2,65 км** | Богородский муниципальный округ | Постановление Правительства РФ от 20.11.2000 г. № 878 | Расчетный срок |
| 524 | Г.108 | Строительство газопровода высокого давления до д. Венец | Планируемый к размещению | Протяженность - 2,89 км** | Богородский муниципальный округ | Постановление Правительства РФ от 20.11.2000 г. № 878 | Расчетный срок |

| | | | | | | | |
|-----|-------------------|---|--------------------------|---|--|---|----------------|
| 538 | Э.1 Э.2 Э.3 | Сооружение новой одно трансформаторной ТП- 6/0,4 кВ | Планируемый к размещению | 3 ед. Мощность 1х250 кВА с РУ- 10 кВ** | д.Хабарское (зона застройки индивидуальными жилыми домами проектная) | Постановление Правительства Российской Федерации от 24 февраля 2009 г. № 160 «О порядке установления охранных зон объектов электросетевого хозяйства и особых условий использования земельных участков, расположенных в границах таких зон» | Расчетный срок |
| 539 | Э.4 | Сооружение новой одно трансформаторной ТП- 6/0,4 кВ | Планируемый к размещению | 1 ед. Мощность 1х250 кВА** | д.Швариха (зона застройки индивидуальными жилыми домами проектная) | Постановление Правительства Российской Федерации от 24 февраля 2009 г. № 160 «О порядке установления охранных зон объектов электросетевого хозяйства и особых условий использования земельных участков, расположенных в границах таких зон» | Расчетный срок |
| 540 | Э.5 | Сооружение новой двух трансформаторной ТП- 6/0,4 кВ | Планируемый к размещению | 1 ед. Мощность 2х250 кВА** | д.Шуклино (зона застройки индивидуальными жилыми домами проектная) | Постановление Правительства Российской Федерации от 24 февраля 2009 г. № 160 «О порядке установления охранных зон объектов электросетевого хозяйства и особых условий использования земельных участков, расположенных в границах таких зон» | Расчетный срок |

| | | | | | | | |
|-----|------------|---|--------------------------|-------------------------------|--|---|----------------|
| 541 | Э.6 | Сооружение новой одно трансформаторной ТП- 6/0,4 кВ | Планируемый к размещению | 1 ед. Мощность 1х250 кВА** | д.Шуклино (зона застройки индивидуальными жилыми домами проектная) | Постановление Правительства Российской Федерации от 24 февраля 2009 г. № 160 «О порядке установления охранных зон объектов электросетевого хозяйства и особых условий использования земельных участков, расположенных в границах таких зон» | Расчетный срок |
| 542 | Э.7 | Сооружение новой одно трансформаторной ТП- 6/0,4 кВ | Планируемый к размещению | 1 ед. Мощность 1х400 кВА** | д.Санниково (зона застройки индивидуальными жилыми домами проектная) | Постановление Правительства Российской Федерации от 24 февраля 2009 г. № 160 «О порядке установления охранных зон объектов электросетевого хозяйства и особых условий использования земельных участков, расположенных в границах таких зон» | Расчетный срок |
| 543 | Э.8 Э.9 | Сооружение новой одно трансформаторной ТП- 6/0,4 кВ | Планируемый к размещению | 2 ед. Мощность 1х250 кВА** | с.Кудрешки (зона застройки индивидуальными жилыми домами проектная) | Постановление Правительства Российской Федерации от 24 февраля 2009 г. № 160 «О порядке установления охранных зон объектов электросетевого хозяйства и особых условий использования земельных участков, расположенных в границах таких зон» | Расчетный срок |

| | | | | | | | |
|-----|----------------------|---|--------------------------|-------------------------------|---|---|----------------|
| 544 | Э.10 Э.11 Э.12 | Сооружение новой двух трансформаторной ТП- 6/0,4 кВ | Планируемый к размещению | 3 ед. Мощность 2х250 кВА** | д.Ключищи (зона застройки индивидуальными жилыми домами проектная) | Постановление Правительства Российской Федерации от 24 февраля 2009 г. № 160 «О порядке установления охранных зон объектов электросетевого хозяйства и особых условий использования земельных участков, расположенных в границах таких зон» | Расчетный срок |
| 545 | Э.13 | Сооружение новой одно трансформаторной ТП- 6/0,4 кВ | Планируемый к размещению | 1 ед. Мощность 1х400 кВА** | д.Дуденево (зона застройки индивидуальными жилыми домами проектная) | Постановление Правительства Российской Федерации от 24 февраля 2009 г. № 160 «О порядке установления охранных зон объектов электросетевого хозяйства и особых условий использования земельных участков, расположенных в границах таких зон» | Расчетный срок |
| 546 | Э.14 | Сооружение новой двух трансформаторной ТП- 6/0,4 кВ | Планируемый к размещению | 1 ед. Мощность 1х250 кВА** | д.Кожевенное (зона застройки индивидуальными жилыми домами проектная) | Постановление Правительства Российской Федерации от 24 февраля 2009 г. № 160 «О порядке установления охранных зон объектов электросетевого хозяйства и особых условий использования земельных участков, расположенных в границах таких зон» | Расчетный срок |

| | | | | | | | |
|-----|--------------|---|--------------------------|-------------------------------|---|---|----------------|
| 547 | Э.16 Э.17 | Сооружение новой одно трансформаторной ТП- 6/0,4 кВ | Планируемый к размещению | 2 ед. Мощность 1х250 кВА** | д.Кожевенное (зона застройки индивидуальными жилыми домами) | Постановление Правительства Российской Федерации от 24 февраля 2009 г. № 160 «О порядке установления охранных зон объектов электросетевого хозяйства и особых условий использования земельных участков, расположенных в границах таких зон» | Расчетный срок |
| 548 | Э.15 | Сооружение новой одно трансформаторной ТП- 6/0,4 кВ | Планируемый к размещению | 1 ед. Мощность 1х250 кВА** | д.Кожевенное (зона застройки индивидуальными жилыми домами проектная) | Постановление Правительства Российской Федерации от 24 февраля 2009 г. № 160 «О порядке установления охранных зон объектов электросетевого хозяйства и особых условий использования земельных участков, расположенных в границах таких зон» | Расчетный срок |
| 549 | Э.18 | Сооружение новой двух трансформаторной ТП- 6/0,4 кВ | Планируемый к размещению | 1 ед. Мощность 1х400 кВА** | д.Охотино (зона застройки индивидуальными жилыми домами проектная) | Постановление Правительства Российской Федерации от 24 февраля 2009 г. № 160 «О порядке установления охранных зон объектов электросетевого хозяйства и особых условий использования земельных участков, расположенных в границах таких зон» | Расчетный срок |

| | | | | | | | |
|-----|--------------------------------------|---|--------------------------|-------------------------------|---|---|----------------|
| 550 | Э.19 | Сооружение новой одно трансформаторной ТП- 6/0,4 кВ | Планируемый к размещению | 1 ед. Мощность 1х400 кВА** | д.Охотино (зона застройки индивидуальными жилыми домами проектная) | Постановление Правительства Российской Федерации от 24 февраля 2009 г. № 160 «О порядке установления охранных зон объектов электросетевого хозяйства и особых условий использования земельных участков, расположенных в границах таких зон» | Расчетный срок |
| 551 | Э.20 Э.21 Э.22 Э.23 Э.24 | Сооружение новой одно трансформаторной ТП- 6/0,4 кВ | Планируемый к размещению | 5 ед. Мощность 1х250 кВА** | д.Антеньево (зона застройки индивидуальными жилыми домами проектная) | Постановление Правительства Российской Федерации от 24 февраля 2009 г. № 160 «О порядке установления охранных зон объектов электросетевого хозяйства и особых условий использования земельных участков, расположенных в границах таких зон» | Расчетный срок |
| 552 | Э.58 Э.59 | Сооружение новой одно трансформаторной ТП- 6/0,4 кВ | Планируемый к размещению | 2 ед. Мощность 1х250 кВА** | г.Богородск (зона застройки малоэтажными жилыми домами (до 4 этажей, включая мансардный) проектная) | Постановление Правительства Российской Федерации от 24 февраля 2009 г. № 160 «О порядке установления охранных зон объектов электросетевого хозяйства и особых условий использования земельных участков, расположенных в границах таких зон» | Первая очередь |

| | | | | | | | |
|-----|--------------|--|--------------------------|-------------------------------|--|---|----------------|
| 553 | Э.25 | Сооружение новой одно трансформаторной ТП- 6/0,4 кВ | Планируемый к размещению | 1 ед. Мощность 1х250 кВА** | г.Богородск (зона застройки индивидуальными жилыми домами) | Постановление Правительства Российской Федерации от 24 февраля 2009 г. № 160 «О порядке установления охранных зон объектов электросетевого хозяйства и особых условий использования земельных участков, расположенных в границах таких зон» | Первая очередь |
| 554 | Э.26 Э.27 | Сооружение новой одно трансформаторной ТП- 10/0,4 кВ | Планируемый к размещению | 2 ед. Мощность 1х250 кВА** | д.Инютино (зона застройки индивидуальными жилыми домами проектная) | Постановление Правительства Российской Федерации от 24 февраля 2009 г. № 160 «О порядке установления охранных зон объектов электросетевого хозяйства и особых условий использования земельных участков, расположенных в границах таких зон» | Расчетный срок |
| 555 | Э.28 Э.29 | Сооружение новой одно трансформаторной ТП- 10/0,4 кВ | Планируемый к размещению | 2 ед. Мощность 1х250 кВА** | д.Килелей (зона застройки индивидуальными жилыми домами проектная) | Постановление Правительства Российской Федерации от 24 февраля 2009 г. № 160 «О порядке установления охранных зон объектов электросетевого хозяйства и особых условий использования земельных участков, расположенных в границах таких зон» | Расчетный срок |

| | | | | | | | |
|-----|------------------------------|--|--------------------------|-------------------------------|--|---|----------------|
| 556 | Э.30 Э.31 Э.32 Э.57 | Сооружение новой одно трансформаторной ТП- 10/0,4 кВ | Планируемый к размещению | 4 ед. Мощность 1х250 кВА** | д.Каменки (зона застройки индивидуальными жилыми домами проектная) | Постановление Правительства Российской Федерации от 24 февраля 2009 г. № 160 «О порядке установления охранных зон объектов электросетевого хозяйства и особых условий использования земельных участков, расположенных в границах таких зон» | Расчетный срок |
| 557 | Э.33 | Сооружение новой одно трансформаторной ТП- 10/0,4 кВ | Планируемый к размещению | 1 ед. Мощность 1х250 кВА** | д.Каменки (общественно-деловые зоны) | Постановление Правительства Российской Федерации от 24 февраля 2009 г. № 160 «О порядке установления охранных зон объектов электросетевого хозяйства и особых условий использования земельных участков, расположенных в границах таких зон» | Первая очередь |
| 558 | Э.34 Э.35 | Сооружение новой одно трансформаторной ТП- 6/0,4 кВ | Планируемый к размещению | 2 ед. Мощность 1х250 кВА** | с.Шапкино (зона застройки индивидуальными жилыми домами проектная) | Постановление Правительства Российской Федерации от 24 февраля 2009 г. № 160 «О порядке установления охранных зон объектов электросетевого хозяйства и особых условий использования земельных участков, расположенных в границах таких зон» | Расчетный срок |

| | | | | | | | |
|-----|------|--|--------------------------|-------------------------------|---|---|----------------|
| 559 | Э.36 | Сооружение новой одно трансформаторной ТП- 10/0,4 кВ | Планируемый к размещению | 1 ед. Мощность 1х250 кВА** | с.Афанасьево (зона застройки индивидуальными жилыми домами) | Постановление Правительства Российской Федерации от 24 февраля 2009 г. № 160 «О порядке установления охранных зон объектов электросетевого хозяйства и особых условий использования земельных участков, расположенных в границах таких зон» | Первая очередь |
| 560 | Э.37 | Сооружение новой одно трансформаторной ТП- 10/0,4 кВ | Планируемый к размещению | 1 ед. Мощность 1х250 кВА** | с.Афанасьево (зона застройки индивидуальными жилыми домами проектная) | Постановление Правительства Российской Федерации от 24 февраля 2009 г. № 160 «О порядке установления охранных зон объектов электросетевого хозяйства и особых условий использования земельных участков, расположенных в границах таких зон» | Первая очередь |
| 561 | Э.38 | Сооружение новой одно трансформаторной ТП- 10/0,4 кВ | Планируемый к размещению | 1 ед. Мощность 1х250 кВА** | д.Крашово (зона застройки индивидуальными жилыми домами проектная) | Постановление Правительства Российской Федерации от 24 февраля 2009 г. № 160 «О порядке установления охранных зон объектов электросетевого хозяйства и особых условий использования земельных участков, расположенных в границах таких зон» | Расчетный срок |

| | | | | | | | |
|-----|------|--|--------------------------|-------------------------------|---|---|----------------|
| 562 | Э.39 | Сооружение новой одно трансформаторной ТП- 10/0,4 кВ | Планируемый к размещению | 3 ед. Мощность 1х250 кВА** | д.Бурцево (зона застройки индивидуальными жилыми домами проектная) | Постановление Правительства Российской Федерации от 24 февраля 2009 г. № 160 «О порядке установления охранных зон объектов электросетевого хозяйства и особых условий использования земельных участков, расположенных в границах таких зон» | Расчетный срок |
| 563 | Э.40 | Сооружение новой одно трансформаторной ТП- 6/0,4 кВ | Планируемый к размещению | 1 ед. Мощность 1х250 кВА** | д.Подъяблонное (зона застройки индивидуальными жилыми домами проектная) | Постановление Правительства Российской Федерации от 24 февраля 2009 г. № 160 «О порядке установления охранных зон объектов электросетевого хозяйства и особых условий использования земельных участков, расположенных в границах таких зон» | Расчетный срок |
| 564 | Э.41 | Сооружение новой одно трансформаторной ТП- 6/0,4 кВ | Планируемый к размещению | 1 ед. Мощность 1х250 кВА** | д.Песочное (зона застройки индивидуальными жилыми домами проектная) | Постановление Правительства Российской Федерации от 24 февраля 2009 г. № 160 «О порядке установления охранных зон объектов электросетевого хозяйства и особых условий использования земельных участков, расположенных в границах таких зон» | Первая очередь |

| | | | | | | | |
|-----|------------------------------|--|--------------------------|-------------------------------|---|---|--|
| 565 | Э.42 Э.43 Э.44 | Сооружение новой одно трансформаторной ТП- 6/0,4 кВ | Планируемый к размещению | 3 ед. Мощность 1х250 кВА** | д.Шумилово (зона застройки индивидуальными жилыми домами) | Постановление Правительства Российской Федерации от 24 февраля 2009 г. № 160 «О порядке установления охранных зон объектов электросетевого хозяйства и особых условий использования земельных участков, расположенных в границах таких зон» | Первая очередь |
| 566 | Э.45 Э.46 Э.47 Э.48 | Сооружение новой одно трансформаторной ТП- 10/0,4 кВ | Планируемый к размещению | 4 ед. Мощность 1х250 кВА** | с.Ефимьево (зона застройки индивидуальными жилыми домами) | Постановление Правительства Российской Федерации от 24 февраля 2009 г. № 160 «О порядке установления охранных зон объектов электросетевого хозяйства и особых условий использования земельных участков, расположенных в границах таких зон» | Первая очередь Первая очередь Расчетный срок Расчетный срок |
| 567 | Э.49 Э.50 | Сооружение новой одно трансформаторной ТП- 10/0,4 кВ | Планируемый к размещению | 2 ед. Мощность 1х250 кВА** | с.Спирино (зона застройки индивидуальными жилыми домами) | Постановление Правительства Российской Федерации от 24 февраля 2009 г. № 160 «О порядке установления охранных зон объектов электросетевого хозяйства и особых условий использования земельных участков, расположенных в границах таких зон» | Первая очередь |

| | | | | | | | |
|-----|--------------|--|--------------------------|-------------------------------|---|---|----------------|
| 568 | Э.51 Э.53 | Сооружение новой одно трансформаторной ТП- 10/0,4 кВ | Планируемый к размещению | 2 ед. Мощность 1х250 кВА** | с.п.Мирный (зона застройки индивидуальными жилыми домами) | Постановление Правительства Российской Федерации от 24 февраля 2009 г. № 160 «О порядке установления охранных зон объектов электросетевого хозяйства и особых условий использования земельных участков, расположенных в границах таких зон» | Первая очередь |
| 569 | Э.52 | Сооружение новой одно трансформаторной ТП- 10/0,4 кВ | Планируемый к размещению | 1 ед. Мощность 1х250 кВА** | с.п.Мирный (зона озелененных территорий общего пользования (лесопарки, парки, сады, скверы, бульвары, городские леса) | Постановление Правительства Российской Федерации от 24 февраля 2009 г. № 160 «О порядке установления охранных зон объектов электросетевого хозяйства и особых условий использования земельных участков, расположенных в границах таких зон» | Первая очередь |
| 570 | Э.54 Э.55 | Сооружение новой одно трансформаторной ТП- 10/0,4 кВ | Планируемый к размещению | 2 ед. Мощность 1х250 кВА** | д.Куликово (зона застройки индивидуальными жилыми домами) | Постановление Правительства Российской Федерации от 24 февраля 2009 г. № 160 «О порядке установления охранных зон объектов электросетевого хозяйства и особых условий использования земельных участков, расположенных в границах таких зон» | Расчетный срок |

| | | | | | | | |
|--------------------------------|------|--|--------------------------|-------------------------------|--|---|----------------|
| 571 | Э.56 | Сооружение новой одно трансформаторной ТП- 10/0,4 кВ | Планируемый к размещению | 1 ед. Мощность 1х250 кВА** | с.п.Буревестник (зона застройки индивидуальными жилыми домами) | Постановление Правительства Российской Федерации от 24 февраля 2009 г. № 160 «О порядке установления охранных зон объектов электросетевого хозяйства и особых условий использования земельных участков, расположенных в границах таких зон» | Первая очередь |
| 572 | Э.60 | Сооружение новой одно трансформаторной ТП- 10/0,4 кВ | Планируемый к размещению | 1 ед. Мощность 1х250 кВА** | д.Высоково (зона застройки индивидуальными жилыми домами) | Постановление Правительства Российской Федерации от 24 февраля 2009 г. № 160 «О порядке установления охранных зон объектов электросетевого хозяйства и особых условий использования земельных участков, расположенных в границах таких зон» | Первая очередь |
| Автомобильный транспорт | | | | | | | |
| 573 | Д.1 | Объездная автомобильная дорога в районе с.Каменки | Планируемый к размещению | Протяженность – 5,77км** | Богородский муниципальный округ | Придорожная полоса (Федеральный закон от 08.11.2007 № 257-ФЗ) | Первая очередь |
| 574 | Д.2 | Автомобильная дорога для обслуживания перспективной жилой застройки от автомобильной дороги 22 ОП МЗ 22Н-0411 «Подъезд к п.Кр.Кирпичник от а/д Н.Новгород – Саратов» | Планируемый к размещению | Протяженность – 2,10км** | д. Килелей | Не устанавливается | Расчетный срок |
| 575 | Д.3 | Подъезд к кладбищу д. Гари от планируемой к строительству автомобильной дороги «Подъезд к д.Гари от а/д Каменки-Гремячки в Богородском районе Нижегородской области» | Планируемый к размещению | Протяженность – 0,30км** | Богородский муниципальный округ | Придорожная полоса (Федеральный закон от 08.11.2007 № 257-ФЗ) | Расчетный срок |

| | | | | | | | |
|-----|------|--|--------------------------|--------------------------|---------------------------------|---|----------------|
| 576 | Д.4 | Автомобильная дорога для обслуживания перспективной жилой застройки в с. Каменки от автомобильной дороги 22 ОП МЗ 22Н-0411 «Подъезд к п.Кр.Кирпичник от а/д Н.Новгород – Саратов» | Планируемый к размещению | Протяженность – 0,81км** | Богородский муниципальный округ | Придорожная полоса (Федеральный закон от 08.11.2007 № 257-ФЗ) | Первая очередь |
| 577 | Д.5 | Подъезд к южной части с. Спирино от автомобильной дороги 22 ОП МЗ 22Н-0411 «Подъезд к п.Кр.Кирпичник от а/д Н.Новгород – Саратов» | Планируемый к размещению | Протяженность – 0,96км** | с. Спирино | Не устанавливается | Первая очередь |
| 578 | Д.6 | Автомобильная дорога для обслуживания зоны под строительство грузового терминала для приема, хранения и перераспределения инертных строительных материалов и пристани к югу от с. Доскино от автомобильной дороги 22 ОП РЗ 22К-0125 «Ряжск-Касимов-Муром-Н.Новгород» | Планируемый к размещению | Протяженность – 0,81км** | Богородский муниципальный округ | Придорожная полоса (Федеральный закон от 08.11.2007 № 257-ФЗ) | Расчетный срок |
| 579 | Д.7 | Подъезд к северной части с.п.Мирный от автомобильной дороги 22 ОП РЗ 22К-0125 «Ряжск-Касимов-Муром-Н.Новгород» | Планируемый к размещению | Протяженность – 0,79км** | Богородский муниципальный округ | Придорожная полоса (Федеральный закон от 08.11.2007 № 257-ФЗ) | Первая очередь |
| 580 | Д.8 | Автомобильная дорога, соединяющая северную и южную части с.п. Мирный | Планируемый к размещению | Протяженность – 0,40км** | с.п. Мирный | Не устанавливается | Первая очередь |
| 581 | Д.9 | Подъезд к садам около с.п. Мирный от планируемого к строительству подъезда к северной части с.п.Мирный | Планируемый к размещению | Протяженность – 0,90км** | Богородский муниципальный округ | Придорожная полоса (Федеральный закон от 08.11.2007 № 257-ФЗ) | Первая очередь |
| 582 | Д.10 | Подъезд к коттеджному поселку «Сан Сити» от автомобильной дороги 22 ОП МЗ 22Н-0463 «Подъезд к д.Шумилово от а/д Ряжск-Касимов-Муром-Н.Новгород» | Планируемый к размещению | Протяженность – 1,73км** | Богородский муниципальный округ | Придорожная полоса (Федеральный закон от 08.11.2007 № 257-ФЗ) | Первая очередь |

| | | | | | | | |
|-----|------|---|--------------------------|--------------------------|---------------------------------|---|----------------|
| 583 | Д.11 | Подъезд 1 к юго-западной части д. Шумилово от планируемого к строительству подъезда к коттеджному поселку «Сан Сити» | Планируемый к размещению | Протяженность – 0,29км** | Богородский муниципальный округ | Придорожная полоса (Федеральный закон от 08.11.2007 № 257-ФЗ) | Первая очередь |
| 584 | Д.12 | Подъезд 2 к юго-западной части д. Шумилово от планируемого к строительству подъезда к коттеджному поселку «Сан Сити» | Планируемый к размещению | Протяженность – 0,27км** | Богородский муниципальный округ | Придорожная полоса (Федеральный закон от 08.11.2007 № 257-ФЗ) | Первая очередь |
| 585 | Д.13 | Автомобильная дорога для обслуживания перспективной жилой застройки в д. Охотино | Планируемый к размещению | Протяженность – 0,82км** | д. Охотино | Не устанавливается | Расчетный срок |
| 586 | Д.14 | Автомобильная дорога для обслуживания в том числе перспективной жилой застройки в д. Березовка | Планируемый к размещению | Протяженность – 0,86км** | д. Березовка | Не устанавливается | Расчетный срок |
| 587 | Д.15 | Автомобильная дорога для обслуживания перспективной жилой застройки в д. Кожевенное | Планируемый к размещению | Протяженность – 1,99км** | д. Кожевенное | Не устанавливается | Расчетный срок |
| 588 | Д.16 | Подъезд к восточной части д.Сысоевка от автомобильной дороги 22 ОП МЗ 22Н-0418 «Подъезд к д. Сысоевка - д. Оленино от а/д Северный подход к г. Богородск» | Планируемый к размещению | Протяженность – 0,64км** | д. Сысоевка | Не устанавливается | Расчетный срок |
| 589 | Д.17 | Автомобильная дорога д.Хабарское – д.Трестьяны для улучшения транспортной связи на территории муниципального округа | Планируемый к размещению | Протяженность – 2,11км** | Богородский муниципальный округ | Придорожная полоса (Федеральный закон от 08.11.2007 № 257-ФЗ) | Расчетный срок |
| 590 | Д.18 | Автомобильная дорога для обслуживания в том числе перспективной жилой застройки в западной части д. Швариха | Планируемый к размещению | Протяженность – 0,50км** | д. Швариха | Не устанавливается | Расчетный срок |
| 591 | Д.19 | Автомобильная дорога для обслуживания 1 площадки перспективной жилой застройки в д. Шуклино | Планируемый к размещению | Протяженность – 0,95км** | д. Шуклино | Не устанавливается | Расчетный срок |

| | | | | | | | |
|-----|------|---|-----------------------------|--------------------------|---------------------------------|---|----------------|
| 592 | Д.20 | Автомобильная дорога для обслуживания 2 и 3 площадки перспективной жилой застройки в д. Шуклино | Планируемый к размещению | Протяженность – 1,54км** | д. Шуклино | Не устанавливается | Расчетный срок |
| 593 | Д.21 | Автомобильная дорога для обслуживания 1 площадки перспективной жилой застройки в с. Алешково | Планируемый к размещению | Протяженность – 0,69км** | с. Алешково | Не устанавливается | Расчетный срок |
| 594 | Д.22 | Автомобильная дорога для обслуживания 2 площадки перспективной жилой застройки в с. Алешково | Планируемый к размещению | Протяженность – 0,27км** | с. Алешково | Не устанавливается | Расчетный срок |
| 595 | Д.23 | Подъезд к д. Вознесенское от автомобильной дороги 22 ОП МЗ 22Н-0407 «Богородск-Солонское» | Планируемый к размещению | Протяженность – 1,70км** | Богородский муниципальный округ | Придорожная полоса (Федеральный закон от 08.11.2007 № 257-ФЗ) | Расчетный срок |
| 596 | Д.24 | Подъезд к д. Садки от автомобильной дороги 22 ОП МЗ 22Н-0405 «Богородск-Ключищи» | Планируемый к размещению | Протяженность – 1,52км** | Богородский муниципальный округ | Придорожная полоса (Федеральный закон от 08.11.2007 № 257-ФЗ) | Расчетный срок |
| 597 | Д.25 | Автомобильная дорога для обслуживания перспективной жилой застройки в с. Афанасьеве | Планируемый к размещению | Протяженность – 1,18км** | с. Афанасьеве | Не устанавливается | Первая очередь |
| 598 | Д.26 | Автомобильная дорога «Подъезд к д. Новинки от а/д Богородск-Ключищи» | Планируемый к реконструкции | Протяженность – 1,65км** | Богородский муниципальный округ | Придорожная полоса (Федеральный закон от 08.11.2007 № 257-ФЗ) | Расчетный срок |
| 599 | Д.27 | Автомобильная дорога «Подъезд к с. Ивановское от а/д Хвошевка-Оранки» | Планируемый к реконструкции | Протяженность – 0,90км** | Богородский муниципальный округ | Придорожная полоса (Федеральный закон от 08.11.2007 № 257-ФЗ) | Расчетный срок |
| 600 | Д.28 | Подъезд к д. Малиновка от д.Шониха | Планируемый к размещению | Протяженность – 1,50км** | Богородский муниципальный округ | Придорожная полоса (Федеральный закон от 08.11.2007 № 257-ФЗ) | Расчетный срок |
| 601 | Д.29 | Подъезд к южной части д. Шиловое от автомобильной дороги 22 ОП МЗ 22Н-0454 «Ключищи-Шиловое» | Планируемый к размещению | Протяженность – 0,63км** | д. Шиловое | Не устанавливается | Расчетный срок |
| 602 | Д.30 | Автомобильная дорога от д. Ушаково до д. Каликино | Планируемый к размещению | Протяженность – 3,8 км** | Богородский муниципальный округ | Придорожная полоса (Федеральный закон от 08.11.2007 № 257-ФЗ) | Расчетный срок |

[illegible]

| | | | | | | | |
|--|------|-------------------|-----------------------------|--|---|---|----------------|
| 611 | А.1 | Аэродром | Планируемый к реконструкции | 1 объект | г. Богородск (зона транспортной инфраструктуры) | Приаэродромная территория (установление в соответствии с Федеральным законом от 01.07.2017 № 135-ФЗ, Правилами выделения на приаэродромной территории подзон, утв. Постановлением Правительства РФ от 2 декабря 2017 года № 1460) | Первая очередь |
| Объекты водного транспорта | | | | | | | |
| 612 | П.1 | Причал | Планируемый к размещению | 1 объект Вместимость – не менее 1 судна | Богородский муниципальный округ (производственные зоны, зоны инженерной и транспортной инфраструктур) | Не устанавливается | Первая очередь |
| 613 | П.2 | Причал | Планируемый к размещению | 1 объект Вместимость – не менее 1 судна | Богородский муниципальный округ (производственные зоны, зоны инженерной и транспортной инфраструктур) | Не устанавливается | Первая очередь |
| Объекты специального назначения | | | | | | | |
| 614 | Сп.1 | Сельское кладбище | Планируемый к реконструкции | Расширение существующих кладбищ на 1,7 га | с.Доскино (Зона кладбищ) | Санитарно-защитная зона (установление в соответствии с требованиями СанПиН 2.2.1/2.1.1.1200-03, Постановление Правительства РФ от 3 марта 2018 г. № 222) | Первая очередь |
| 615 | Сп.2 | Сельское кладбище | Планируемый к реконструкции | Расширение существующих кладбищ на 0,6 га | с.Ефимьево (Зона кладбищ) | Санитарно-защитная зона (установление в соответствии с требованиями СанПиН 2.2.1/2.1.1.1200-03, Постановление Правительства РФ от 3 марта 2018 г. № 222) | Первая очередь |

[illegible]

ГЛАВА 2. ПАРАМЕТРЫ ФУНКЦИОНАЛЬНЫХ ЗОН, А ТАКЖЕ СВЕДЕНИЯ О ПЛАНИРУЕМЫХ ДЛЯ РАЗМЕЩЕНИЯ В НИХ ОБЪЕКТАХ ФЕДЕРАЛЬНОГО ЗНАЧЕНИЯ, ОБЪЕКТАХ РЕГИОНАЛЬНОГО ЗНАЧЕНИЯ, ОБЪЕКТАХ МЕСТНОГО ЗНАЧЕНИЯ, ЗА ИСКЛЮЧЕНИЕМ ЛИНЕЙНЫХ ОБЪЕКТОВ

Перечень принятых сокращений:

ДОО – дошкольная образовательная организация;

ООО – общеобразовательная организация;

СПС – спортивное плоскостное сооружение;

ВЗ – водозабор;

КНС – канализационная насосная станция;

КОС – очистные сооружения;

ВОС - водопроводные очистные сооружения;

НС – насосная станция;

ВБ – водонапорная башня;

ГГРП – головной газорегуляторный пункт;

ДК – дом культуры;

ОСДК – очистные сооружения дождевой канализации;

АС – артезианская скважина;

БМК – блочно-модульная котельная;

ТП – трансформаторная подстанция;

ФОК – физкультурно-оздоровительный комплекс;

ВА – врачебная амбулатория;

ФАП – фельдшерско-акушерский пункт;

П – причал;

К – кладбище;

А – аэродром;

СКСП – специализированные коллективные средства размещения;

ОРО – объект размещения отходов;

ЭП – электрическая подстанция.

Таблица 1. Параметры существующих функциональных зон

| № | Местоположение зоны | Площадь, га | Максимальная плотность, чел/га | Планируемые объекты федерального (Ф), регионального (Р) и местного (М) значения |
|---|---|-------------|--------------------------------|--|
| 1 | 2 | 3 | 4 | 5 |
| Жилые зоны (701010100) | | | | |
| Установлены в границах населенных пунктов для существующей или находящейся в процессе строительства, реконструкции жилой застройки. Допускает размещение отдельно стоящих объектов в сфере торговли и услуг культурно-бытового, коммунального, социального обслуживания, культуры, спорта и здравоохранения, малого бизнеса (с соблюдением требований санитарного законодательства Российской Федерации), озелененных территорий, а также необходимой инженерной и транспортной инфраструктуры | | | | |
| 1 | Территория Богородского муниципального округа | 113,43 | 80 | ООО (Р) – 2 ед., БМК (М) – 3 ед., КНС (М) – 2 ед. |
| Зона застройки индивидуальными жилыми домами (701010101) | | | | |
| Установлена в границах населенных пунктов для существующей или находящейся в процессе строительства, реконструкции, а также планируемой застройки преимущественно индивидуальными жилыми домами. Допускает размещение отдельно стоящих объектов в сфере торговли и услуг культурно-бытового, коммунального, социального обслуживания, малого бизнеса (с соблюдением требований санитарного законодательства Российской Федерации), озелененных территорий, а также необходимой инженерной и транспортной инфраструктуры | | | | |
| 2 | Территория Богородского муниципального округа | 9663,38 | 40 | ДК (М) – 1 ед., СПС (М) – 3 ед., ФАП (Р) – 3 ед., ДОО (М) – 5 ед., ООО (М) – 4 ед., ТП (М) – 18 ед., ГГРП (М) – 34 ед., ЭП (Р) – 1 ед., АС (М) – 13 ед., ВБ (М) – 1 ед., НС (М) – 1 ед., ВЗ (М) – 6 ед., КОС (М) – 2 ед., КНС (М) – 8 ед., БМК (М) – 1 ед. |
| Зона застройки малоэтажными жилыми домами (до 4 этажей, включая мансардный) (701010102) | | | | |
| Установлена в границах населенных пунктов для существующей или находящейся в процессе строительства, реконструкции, а также планируемой застройки преимущественно малоэтажными жилыми домами до 4 этажей, включая мансардный. Допускает размещение домов блокированной застройки, объектов в сфере торговли и услуг коммунального и социального обслуживания, культуры, спорта и здравоохранения, малого бизнеса (с соблюдением требований санитарного законодательства Российской Федерации), озелененных территорий, а также необходимой инженерной и транспортной инфраструктуры | | | | |
| 3 | Территория Богородского муниципального округа | 175,49 | 80 | БМК (М) – 1 ед., ТП (М) – 1 ед., КНС (М) – 3 ед. |
| Зона застройки среднеэтажными жилыми домами (от 5 до 8 этажей, включая мансардный) (701010103) | | | | |
| Установлена в границах населенных пунктов для существующей или находящейся в процессе строительства, реконструкции, а также планируемой застройки преимущественно среднеэтажными жилыми домами до 8 этажей. Допускает размещение объектов в сфере торговли и услуг, коммунального и социального обслуживания, малого бизнеса (с соблюдением требований санитарного законодательства Российской Федерации), озелененных территорий, а также необходимой инженерной и транспортной инфраструктуры | | | | |
| 4 | Территория Богородского муниципального округа | 60,22 | 100 | - |
| Общественно-деловые зоны (701010300) | | | | |

| | | | | |
|---|---|--------|----|---|
| <p>Установлены как в границах населенных пунктов, так и на землях соответствующей категории применительно к территориям существующих объектов торговли, обслуживания, для участков, предлагаемых к включению в границы населенных пунктов, для территорий, планируемых под размещение нового коммерческого строительства, объектов торговли, обслуживания, предприятий малого бизнеса не выше 5 класса опасности (с соблюдением требований санитарного законодательства Российской Федерации), организации новых рабочих мест, а также необходимой сопутствующей инженерной и транспортной инфраструктуры на свободных или реконструируемых территориях</p> | | | | |
| 5 | Территория Богородского муниципального округа | 55,42 | - | СПС (М) -1 ед., ООО (М) – 1 ед., ТП (М) – 1 ед., БМК (М) – 1 ед. |
| <p>Зона специализированной общественной застройки (701010302)</p> <p>Установлена в границах населенных пунктов для территорий существующих или находящихся в процессе строительства, реконструкции объектов социального назначения в том числе дошкольных образовательных организаций, общеобразовательных организаций, организаций дополнительного образования, профессионального и высшего образования, специальных учебно-воспитательных учреждений научных организаций, объектов культуры и искусства, здравоохранения, физической культуры и массового спорта, культовых зданий, с размещением сопутствующих объектов инженерного и транспортного обеспечения</p> | | | | |
| 6 | Территория Богородского муниципального округа | 224,21 | - | ДК (М) – 1 ед., СПС (М) – 2 ед., ФОК (М) – 2 ед., ФАП (Р) – 2 ед., ДОО (М) – 1 ед., ДОО (Р) – 2 ед., ООО (Р) – 1 ед., АС (М) – 1 ед., БМК (М) – 2 ед. |
| <p>Многофункциональная общественно-деловая зона (701010301)</p> <p>Установлена в границах населенных пунктов для территорий существующих или находящихся в процессе строительства, реконструкции объектов делового и коммерческого назначения, торговли, общественного питания, объектов, необходимых для осуществления производственной и предпринимательской деятельности и иных объектов, формирующих общественно-деловые центры, а также сопутствующей инженерной и транспортной инфраструктуры</p> | | | | |
| 7 | Территория Богородского муниципального округа | 1,31 | 30 | - |
| <p>Производственные зоны, зоны инженерной и транспортной инфраструктур (701010400)</p> <p>Установлены как в границах населенных пунктов, так и на землях соответствующей категории применительно к территориям производственных, складских, логистических, коммунальных и иных объектов требующих организации санитарно-защитных зон, с размещением сопутствующих объектов инженерного и транспортного обеспечения. В границах зоны исключено размещение жилых зданий, объектов социальной инфраструктуры, допускается размещение общественно-деловых объектов, объектов коммерческого обслуживания и торговли</p> | | | | |
| 8 | Территория Богородского муниципального округа | 649,97 | - | КНС (М) – 2 ед., ОСДК (М) – 1 ед., АС(М) – 3 ед., ВБ (М) – 1 ед., БМК (М) – 1 ед., ЭП (Р) – 2 ед. |
| <p>Производственная зона (701010401)</p> <p>Установлена на землях соответствующей категории применительно к территориям производственных, складских, логистических, коммунальных и иных объектов, требующих организации санитарно-защитных зон, с размещением сопутствующих объектов инженерного и транспортного обеспечения. В границах зоны исключено размещение жилых зданий, объектов социальной инфраструктуры, допускается размещение общественно-деловых объектов, объектов коммерческого обслуживания и торговли</p> | | | | |
| 9 | Территория Богородского муниципального округа | 806,75 | - | - |
| <p>Коммунально-складская зона (701010402)</p> | | | | |

| | | | | |
|---|---|----------|---|--|
| Установлена как в границах населенных пунктов, так и на землях соответствующей категории применительно к территориям, складских, логистических, коммунальных, производственных и иных объектов 4-5 класса опасности с размещением сопутствующих объектов инженерного и транспортного обеспечения. В границах зоны допускается размещение общественно-деловых объектов, объектов коммерческого обслуживания и торговли, учреждений среднего и высшего образования и иных учреждений социальной инфраструктуры, не противоречащих требованиям санитарного законодательства Российской Федерации | | | | |
| 10 | Территория Богородского муниципального округа | 109,66 | - | БМК (М) – 1 ед., КНС (М) – 1 ед., КОС (М) – 1 ед. |
| Научно-производственная зона (701010403) | | | | |
| 11 | Территория Богородского муниципального округа | 1,55 | - | - |
| Зона инженерной инфраструктуры (701010404) | | | | |
| Установлена в границах населенных пунктов, применительно к территориям отдельно расположенных инженерных сооружений | | | | |
| 12 | Территория Богородского муниципального округа | 49,56 | - | АС (М) – 7 ед., ВЗ (М) – 2 ед., ВОС (М) – 1 ед., КОС (М) – 1 ед. |
| Зона транспортной инфраструктуры (701010405) | | | | |
| Установлена как в границах населенных пунктов, так и на землях соответствующей категории применительно к территориям крупных объектов транспортной инфраструктуры, а также полосам отвода железной дороги, автодорог федерального и регионального значения и развязок в нескольких уровнях | | | | |
| 13 | Территория Богородского муниципального округа | 2066,74 | - | ВЗ (М) – 1 ед., КНС (М) – 1 ед., А (М) – 1 ед. |
| Зоны сельскохозяйственного использования (701010500) | | | | |
| Установлена как в границах населенных пунктов, так и на землях сельскохозяйственного назначения. Не предполагает градостроительного освоения, допускает размещение отдельных действующих и планируемых объектов инженерной и транспортной инфраструктур, в том числе линейных объектов | | | | |
| 14 | Территория Богородского муниципального округа | 69759,32 | - | ТП (М) – 1 ед., ГГРП (М) – 24 ед., ЭП (Р) – 1 ед., АС (М) – 20 ед., ВЗ (М) – 1 ед., КОС (М) – 20 ед., КНС (М) – 11 ед. |
| Зона садоводства, огородничества (701010502) | | | | |
| Установлена как в границах населенных пунктов, так и на землях иных категорий (преимущественно на землях сельскохозяйственного назначения). Зона садоводства, огородничества, установленная в границах населенных пунктов, допускает наличие объектов капитального строительства с учетом положений Федерального закона от 29.07.2017 № 217-ФЗ «О ведении гражданами садоводства и огородничества для собственных нужд и о внесении изменений в отдельные законодательные акты Российской Федерации». | | | | |
| Зона садоводства, огородничества, установленная вне границ населенных пунктов применительно к существующим территориям садоводства или огородничества, допускает осуществление отдыха граждан и (или) выращивания гражданами для собственных нужд сельскохозяйственных культур с правом размещения садовых домов, хозяйственных построек. | | | | |
| 15 | Территория Богородского муниципального округа | 3182,57 | - | БМК (М) – 1 ед., ГГРП (М) – 4 ед., ВЗ (М) – 1 ед. |
| Производственная зона сельскохозяйственных предприятий (701010503) | | | | |

| | | | | |
|---|---|----------|---|---|
| Установлена вне границ населенных пунктов на землях сельскохозяйственного назначения применительно к территориям сельскохозяйственных предприятий, ферм, комплексов хранения и переработки с/х продукции, МТС, тепличных комплексов и т.д. Допускает размещение отдельных действующих и планируемых объектов инженерной и транспортной инфраструктур, в том числе линейных объектов, а также коммерческих объектов торговли и обслуживания | | | | |
| 16 | Территория Богородского муниципального округа | 638,60 | - | БМК (М) – 1 ед., АС (М) – 1 ед., КОС (М) – 1 ед. |
| Иные зоны сельскохозяйственного назначения (701010504) | | | | |
| Установлены для ведения личного подсобного хозяйства, ведения крестьянского фермерского хозяйства, целей аквакультуры (рыбоводства), для научно-исследовательских, учебных и иных, связанных с сельскохозяйственным производством, целей, для создания защитных лесных насаждений | | | | |
| 17 | Территория Богородского муниципального округа | 80,85 | - | АС (М) – 1 ед., КОС (М) – 1 ед. |
| Зоны рекреационного назначения (701010600) | | | | |
| Установлены в границах населенных пунктов применительно к озелененным территориям и территориям естественного природного ландшафта, расположенным главным образом по поймам рек (водно-зеленый каркас). Допускает размещение отдельных действующих и планируемых объектов инженерной и транспортной инфраструктур, в том числе линейных объектов | | | | |
| 18 | Территория Богородского муниципального округа | 1934,05 | - | АС (М) – 5 ед., ВБ (М) – 1 ед., ВЗ (М) – 1 ед., КОС (М) – 3 ед. |
| Зона озелененных территорий общего пользования (лесопарки, парки, сады, скверы, бульвары, городские леса) (701010601) | | | | |
| 19 | Территория Богородского муниципального округа | 42,23 | - | ТП (М) – 1 ед. |
| Зона отдыха (701010602) | | | | |
| Установлена как в границах, так и вне границ населенных пунктов применительно к территориям, используемым для размещения объектов рекреации, детского отдыха и спорта, оздоровительных объектов, иных объектов отдыха и туризма. Допускает размещение отдельных действующих и планируемых объектов инженерной и транспортной инфраструктур, объектов социальной и коммерческой инфраструктуры при расположении зоны в границах населенных пунктов | | | | |
| 20 | Территория Богородского муниципального округа | 194,80 | - | КНС (М) – 1 ед., СКСП (М) -1 ед. |
| Зона лесов (701010605) | | | | |
| Установлена на землях лесного фонда | | | | |
| 21 | Территория Богородского муниципального округа | 45247,26 | - | ГГРП (М) – 1 ед., АС (М) – 1 ед., ВЗ (М) – 2 ед., КНС (М) – 2 ед. |
| Зоны специального назначения (701010700) | | | | |
| 22 | Территория Богородского муниципального округа | 44,56 | - | - |
| Зона кладбищ (701010701) | | | | |
| Установлена как в границах населенных пунктов, так и на землях соответствующей категории применительно к территориям, используемым для размещения кладбищ, мест захоронения. Допускает размещение отдельных объектов ритуального назначения | | | | |

| | | | | |
|--|---|---------|---|---|
| 23 | Территория Богородского муниципального округа | 104,09 | - | - |
| Зона складирования и захоронения отходов (701010702) Устанавливается с целью соблюдения требований санитарного законодательства Российской Федерации | | | | |
| 24 | Территория Богородского муниципального округа | 15,92 | - | - |
| Зона озелененных территорий специального назначения (701010703) Устанавливается с целью соблюдения требований санитарного законодательства Российской Федерации | | | | |
| 25 | Территория Богородского муниципального округа | 80,50 | - | - |
| Зона режимных территорий (701010800) Установлена для размещения объектов обороны и безопасности, в отношении которых устанавливается особый режим использования территории. Градостроительное освоение данной территории не предполагается. | | | | |
| 26 | Территория Богородского муниципального округа | 76,63 | - | - |
| Зона акваторий (701010900) Установлена для размещения водных объектов. Использование территорий зоны акваторий осуществляется в соответствии с Водным кодексом Российской Федерации. Градостроительное освоение данной территории не предполагается. | | | | |
| 27 | Территория Богородского муниципального округа | 1125,45 | - | - |

Таблица 2. Параметры планируемых функциональных зон

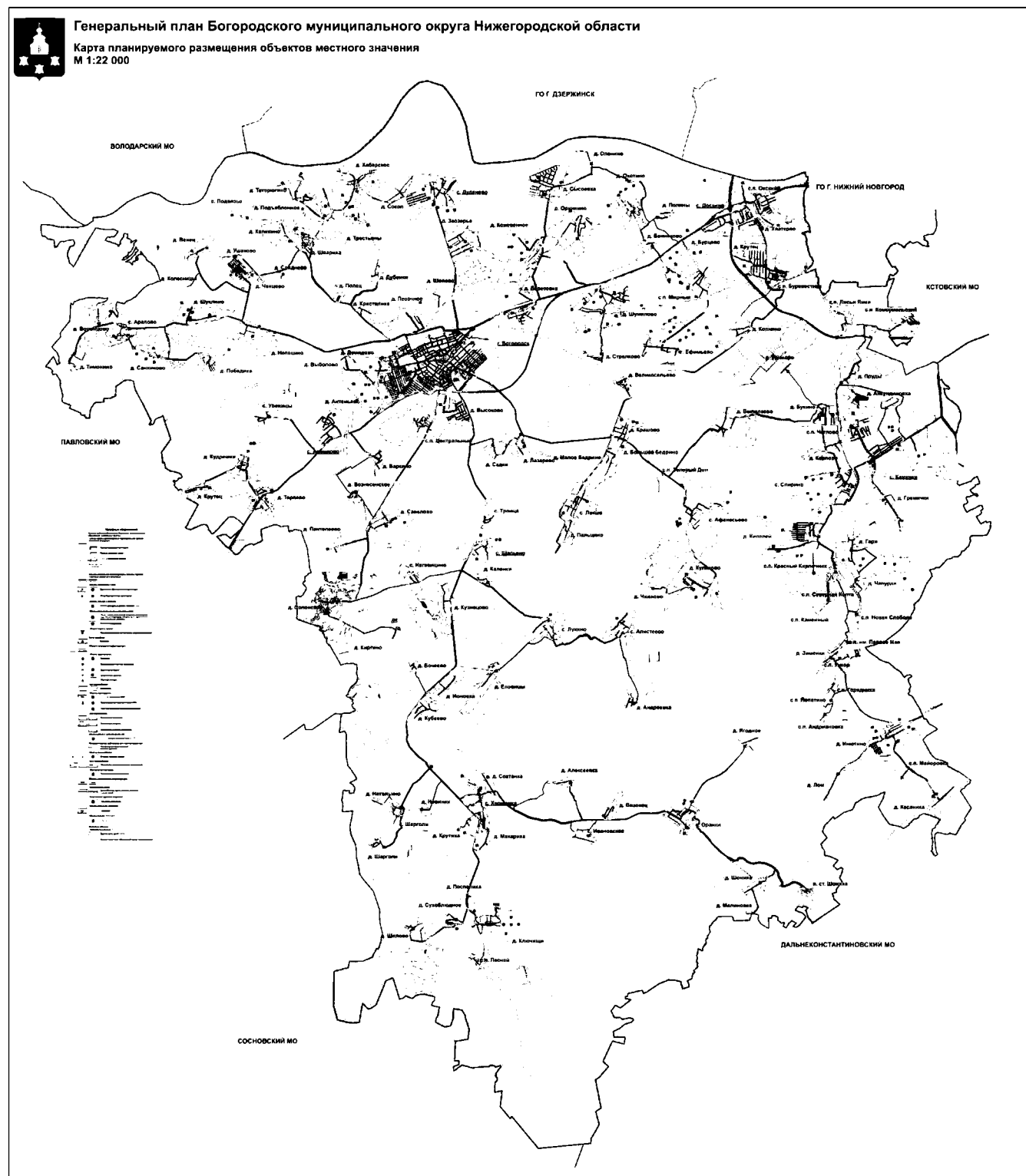
| 11 | Местоположение | Параметры планируемого развития | | Перечень объектов местного, регионального, федерального значения | Объекты иного назначения, обязательные к размещению при разработке документации по планировке территории |
|--|----------------|---------------------------------|--|--|--|
| | | Площадь зоны, га | Максимальная плотность застройки тыс.кв.м/га | | |
| 1 | 2 | 3 | 4 | 5 | 6 |
| <u>Зона застройки индивидуальными жилыми домами (701010101)</u> Установлена в границах населенных пунктов для планируемой застройки преимущественно индивидуальными жилыми домами. Допускает размещение отдельно стоящих объектов в сфере торговли и услуг культурно-бытового, коммунального, социального обслуживания, малого бизнеса (с соблюдением требований санитарного законодательства Российской Федерации), озелененных территорий, а также необходимой инженерной и транспортной инфраструктуры Доля территорий зеленых насаждений не менее 3% в границах планируемой жилой застройки (Приложение А, СП 42.13330.2016 Градостроительство. Планировка и застройка городских и сельских поселений. Актуализированная редакция СНиП 2.07.01-89*) | | | | | |

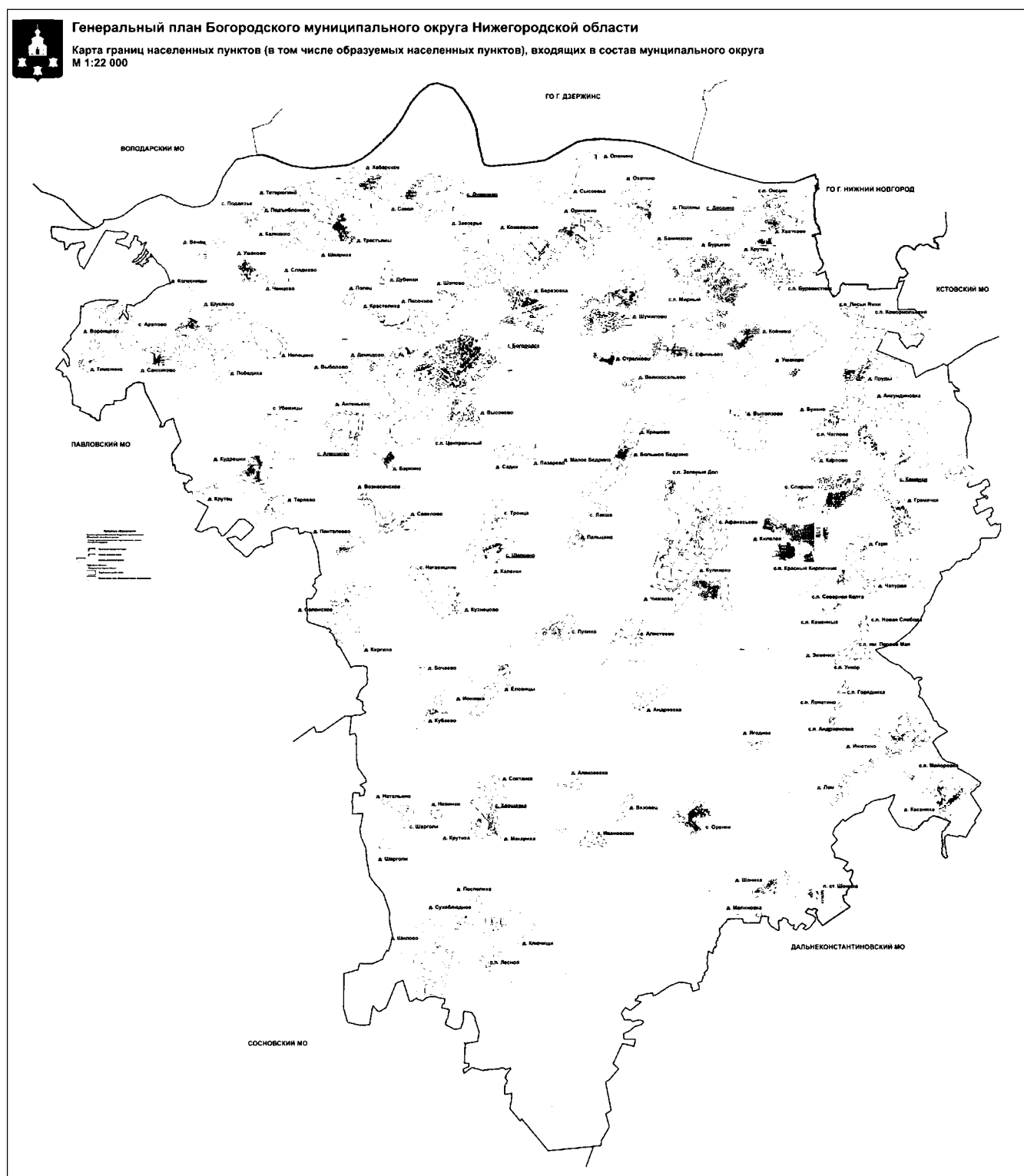
| | | | | | |
|--|---|---------|----|--|--|
| 1 | Территория Богородского муниципального округа | 3333,30 | 6 | СПС (М) – 28 ед., ФАП (Р) – 9 ед., ВА (Р) – 4 ед., ДОО (М) – 10 ед., ООО (М) – 3 ед., ТП (М) – 39 ед., ГТРП (М) – 2 ед., АС (М) – 5 ед., КНС (М) – 1 ед., ДК (М) – 1 ед. | Магазины** Аптеки** Предприятия бытового обслуживания** Предприятия общественного питания** |
| <u>Зона застройки малоэтажными жилыми домами (до 4 этажей, включая мансардный) (701010102)</u> Установлена в границах населенных пунктов для планируемой застройки преимущественно малоэтажными жилыми домами до 4 этажей, включая мансардный. Допускает размещение домов блокированной застройки, объектов в сфере торговли и услуг коммунального и социального обслуживания, культуры, спорта и здравоохранения, малого бизнеса (с соблюдением требований санитарного законодательства Российской Федерации), озелененных территорий, а также необходимой инженерной и транспортной инфраструктуры | | | | | |
| 2 | Территория Богородского муниципального округа | 21,47 | 8 | СПС (М) – 1 ед., ТП (М) – 1 ед., КНС (М) – 1 ед., ВА (Р) – 1 ед. | Магазины** Аптеки** Предприятия бытового обслуживания** Предприятия общественного питания** |
| <u>Зона застройки среднеэтажными жилыми домами (от 5 до 8 этажей, включая мансардный) 701010103</u> Установлена в границах населенных пунктов для планируемой застройки, преимущественно среднеэтажными жилыми домами (от 5 до 8 этажей, включая мансардный). Допускает размещение объектов в сфере торговли и услуг коммунального и социального обслуживания, культуры, спорта и здравоохранения, малого бизнеса (с соблюдением требований санитарного законодательства Российской Федерации), озелененных территорий, а также необходимой инженерной и транспортной инфраструктуры. Площадь озелененной территории микрорайона (квартала) многоквартирной застройки (без учета участков общеобразовательных и дошкольных образовательных организаций) не менее 25% площади территории квартала (п.7.4 СП 42.13330.2016 Градостроительство. Планировка и застройка городских и сельских поселений. Актуализированная редакция СНиП 2.07.01-89*) | | | | | |
| 3 | Территория Богородского муниципального округа | 10,75 | 8 | - | Магазины** Аптеки** Предприятия бытового обслуживания** Предприятия общественного питания** |
| <u>Общественно-деловые зоны (701010300)</u> Установлены в границах населенных пунктов для территорий, планируемых под размещение нового коммерческого строительства, объектов торговли, обслуживания, предприятий малого бизнеса не выше 5 класса опасности (с соблюдением требований санитарного законодательства Российской Федерации), организации новых рабочих мест, а также необходимой сопутствующей инженерной и транспортной инфраструктуры на свободных или реконструируемых территориях | | | | | |
| 4 | Территория Богородского муниципального округа | 47,88 | 30 | ДОО (М) – 1 ед., ООО (М) – 1 ед. | Магазины** Аптеки** Предприятия бытового обслуживания** Предприятия общественного питания** |
| <u>Зона специализированной общественной застройки (701010302)</u> | | | | | |

| | | | | | |
|---|---|--------|---|---|--|
| Установлена в границах населенных пунктов для территорий планируемых объектов социального назначения в том числе дошкольных образовательных организаций, общеобразовательных организаций, организаций дополнительного образования, профессионального и высшего образования, специальных учебно-воспитательных учреждений научных организаций, объектов культуры и искусства, здравоохранения, физической культуры и массового спорта, культовых зданий, с размещением сопутствующих объектов инженерного и транспортного обеспечения | | | | | |
| 5 | Территория Богородского муниципального округа | 54,89 | - | СПС (М) – 1 ед., ДОО (М) – 1 ед., ООО (М) – 1 ед. | Магазины** Аптеки** Предприятия бытового обслуживания** Предприятия общественного питания** |
| <u>Производственные зоны, зоны инженерной и транспортной инфраструктур (701010400)</u> | | | | | |
| Установлены как в границах населенных пунктов, так и на землях соответствующей категории применительно к территориям производственных, складских, логистических, коммунальных и иных объектов требующих организации санитарно-защитных зон, с размещением сопутствующих объектов инженерного и транспортного обеспечения. В границах зоны исключено размещение жилых зданий, объектов социальной инфраструктуры, допускается размещение общественно-деловых объектов, объектов коммерческого обслуживания и торговли | | | | | |
| 6 | Территория Богородского муниципального округа | 483,43 | - | П (М) – 1 ед. | - |
| <u>Производственная зона (701010401)</u> | | | | | |
| Установлена вне границ населенных пунктов на землях соответствующей категории применительно к территориям производственных, складских, логистических, коммунальных и иных объектов, требующих организации санитарно-защитных зон, с размещением сопутствующих объектов инженерного и транспортного обеспечения. В границах зоны исключено размещение жилых зданий, объектов социальной инфраструктуры, допускается размещение общественно-деловых объектов, объектов коммерческого обслуживания и торговли | | | | | |
| 7 | Территория Богородского муниципального округа | 49,82 | - | - | - |
| <u>Коммунально-складская зона (701010402)</u> | | | | | |
| Установлена вне границ населенных пунктов применительно к территориям планируемых складских, логистических, коммунальных, производственных и иных объектов 4-5 класса опасности с размещением сопутствующих объектов инженерного и транспортного обеспечения. В границах зоны допускается размещение общественно-деловых объектов, объектов коммерческого обслуживания и торговли, учреждений среднего и высшего образования и иных учреждений социальной инфраструктуры, не противоречащих требованиям санитарного законодательства Российской Федерации | | | | | |
| 8 | Территория Богородского муниципального округа | 9,19 | - | - | - |
| <u>Зона транспортной инфраструктуры (701010405)</u> | | | | | |
| Установлена вне границ населенных пунктов на землях соответствующей категории применительно к планируемым территориям крупных объектов транспортной инфраструктуры, а также полосам отвода железной дороги, автодорог федерального и регионального значения и развязок в нескольких уровнях | | | | | |
| 9 | Территория Богородского муниципального округа | 47,49 | - | - | - |
| <u>Зона садоводства, огородничества (701010502)</u> | | | | | |
| Установлена за границами населенных пунктов преимущественно на землях сельскохозяйственного назначения. | | | | | |

| | | | | | |
|---|---|--------|---|-----------------|---|
| Зона выделена в целях создания элементов планировочной структуры - территорий ведения гражданами садоводства и (или) огородничества. Использование земельных участков, размещение капитальных и не капитальных объектов осуществляется при условии подготовки документации по планировке территории. | | | | | |
| 10 | Территория Богородского муниципального округа | 554,25 | - | - | - |
| <u>Зоны рекреационного назначения (701010600)</u> | | | | | |
| Установлены в границах населенных пунктов применительно к планируемым к освоению озелененным территориям и территориям естественного природного ландшафта, расположенным главным образом по поймам рек (водно-зеленый каркас). Допускает размещение отдельных действующих и планируемых объектов инженерной и транспортной инфраструктур, в том числе линейных объектов | | | | | |
| 11 | Территория Богородского муниципального округа | 97,82 | - | - | - |
| <u>Зона озелененных территорий общего пользования (701010601)</u> | | | | | |
| Установлена в границах населенных пунктов с целью организации планируемых озелененных территорий общего пользования (парки, сады, скверы, бульвары). Допускает наличие объектов капитального строительства с учетом положений Закона Нижегородской области 110-З от 07.09.2007 «Об охране озелененных территорий Нижегородской области» | | | | | |
| 12 | Территория Богородского муниципального округа | 0,48 | - | - | - |
| <u>Зона лесов (701010605)</u> | | | | | |
| Установлена преимущественно на землях сельскохозяйственного назначения, предназначенных для перевода в земли лесного фонда. | | | | | |
| 13 | Территория Богородского муниципального округа | 209,40 | - | - | - |
| <u>Зона кладбищ (701010701)</u> | | | | | |
| Установлена вне границ населенных пунктов применительно к территориям, используемым для размещения кладбищ, мест захоронения. Допускает размещение отдельных объектов ритуального назначения | | | | | |
| 14 | Территория Богородского муниципального округа | 3,24 | - | К (М) – 3 ед. | - |
| <u>Зона складирования и захоронения отходов (701010702)</u> | | | | | |
| Устанавливается с целью соблюдения требований санитарного законодательства Российской Федерации | | | | | |
| 15 | Территория Богородского муниципального округа | 20,06 | - | ОРО (Р) – 1 ед. | - |

2. Карта планируемого размещения объектов местного значения Богородского муниципального округа Нижегородской области.





4. Карта функциональных зон Богородского муниципального округа Нижегородской области.

