



**Управление
государственной охраны объектов культурного наследия
Нижегородской области**

Включен в Реестр
нормативных актов органов
исполнительной власти
Нижегородской области

26 ДЕК 2024

14354-518-281

П Р И К А З

12.12.2024

№ 281

г. Нижний Новгород

**Об утверждении границ и режима
использования территорий объектов
культурного наследия федерального
значения и регионального значения,
расположенных в с. Подвязье**

В целях обеспечения сохранности объектов культурного наследия федерального значения и регионального значения, расположенных в с. Подвязье на исторически сложившихся территориях, руководствуясь статьями 3, 3¹, 5, 5¹, 36 Федерального закона от 25 июня 2002 г. № 73-ФЗ «Об объектах культурного наследия (памятниках истории и культуры) народов Российской Федерации»,
п р и к а з ы в а ю:

1. Утвердить границы территорий объектов культурного наследия федерального значения:

1) «Главный дом» (Нижегородская область, Богородский муниципальный округ, с. Подвязье; адрес в едином государственном реестре объектов культурного наследия (памятников истории и культуры) народов Российской Федерации (далее – ЕГРОКН): Нижегородская область, Богородский район, с. Подвязье);

2) «Воскресенская церковь» (Нижегородская область, Богородский муниципальный округ, с. Подвязье; адрес в ЕГРОКН: Нижегородская область, Богородский район, с. Подвязье);

3) «Звонница» (Нижегородская область, Богородский муниципальный округ, с. Подвязье; адрес в ЕГРОКН: Нижегородская область, Богородский район, с. Подвязье);

4) «Парк» (Нижегородская область, Богородский муниципальный округ, с. Подвязье; адрес в ЕГРОКН: Нижегородская область, Богородский район, с. Подвязье);

5) «Служебный (радиусный) корпус» (Нижегородская область, Богородский муниципальный округ, с. Подвязье; адрес в ЕГРОКН: Нижегородская область, Богородский район, с. Подвязье, Шварихинский с/с);

6) «Хозяйственный корпус» (Нижегородская область, Богородский муниципальный округ, с. Подвязье; адрес в ЕГРОКН: Нижегородская область, Богородский район, с. Подвязье, Шварихинский с/с);

7) «Кузница» (Нижегородская область, Богородский муниципальный округ, с. Подвязье; адрес в ЕГРОКН: Нижегородская область, Богородский район, с. Подвязье, Шварихинский с/с);

8) «Корпус оранжереи» (Нижегородская область, Богородский муниципальный округ, с. Подвязье; адрес в ЕГРОКН: Нижегородская область, Богородский район, с. Подвязье, Шварихинский с/с);

9) «Хозяйственный навес» (Нижегородская область, Богородский муниципальный округ, с. Подвязье; адрес в ЕГРОКН: Нижегородская область, Богородский район, с. Подвязье, Шварихинский с/с);

10) «Ворота № 1 (со стороны р. Оки)» (Нижегородская область, Богородский муниципальный округ, с. Подвязье; адрес в ЕГРОКН: Нижегородская область, Богородский район, с. Подвязье, Шварихинский с/с);

11) «Ворота № 2 (на речном съезде)» (Нижегородская область, Богородский муниципальный округ, с. Подвязье; адрес в ЕГРОКН: Нижегородская область, Богородский район, с. Подвязье, Шварихинский с/с);

12) «Ворота № 3 (у главного дома)» (Нижегородская область, Богородский муниципальный округ, с. Подвязье; адрес в ЕГРОКН: Нижегородская область, Богородский район, с. Подвязье, Шварихинский с/с);

13) «Ворота № 4 (со стороны села)» (Нижегородская область, Богородский муниципальный округ, с. Подвязье; адрес в ЕГРОКН: Нижегородская область, Богородский район, с. Подвязье, Шварихинский с/с);

14) «Ограда № 1 (перед южным фасадом главного дома)» (Нижегородская область, Богородский муниципальный округ, с. Подвязье; адрес в ЕГРОКН: Нижегородская область, Богородский район, с. Подвязье, Шварихинский с/с);

15) «Ограда № 2 (с восточной стороны главного дома)» (Нижегородская область, Богородский муниципальный округ, с. Подвязье; адрес в ЕГРОКН: Нижегородская область, Богородский район, с. Подвязье, Шварихинский с/с);

16) «Ограда № 3 (с западной стороны оранжереи)» (Нижегородская область, Богородский муниципальный округ, с. Подвязье; адрес в ЕГРОКН: Нижегородская область, Богородский район, с. Подвязье, Шварихинский с/с);

17) «Ограда № 4 (с западной части усадьбы вокруг хозяйственного двора)» (Нижегородская область, Богородский муниципальный округ, с. Подвязье; адрес в ЕГРОКН: Нижегородская область, Богородский район, с. Подвязье, Шварихинский с/с);

18) «Конюшня Приклонских-Рукавишниковых» (Нижегородская область, Богородский муниципальный округ, с. Подвязье; адрес в ЕГРОКН: Нижегородская область, Богородский район, с. Подвязье, Шварихинский с/с);

19) «Сушилка» (Нижегородская область, Богородский муниципальный округ, с. Подвязье; адрес в ЕГРОКН: Нижегородская область, Богородский район, с. Подвязье, Шварихинский с/с);

20) «Молотилка» (Нижегородская область, Богородский муниципальный округ, с. Подвязье; адрес в ЕГРОКН: Нижегородская область, Богородский район, с. Подвязье, Шварихинский с/с);

21) «Здание мануфактуры Приклонских-Рукавишниковых» (Нижегородская область, Богородский муниципальный округ, с. Подвязье; адрес в ЕГРОКН: Нижегородская область, Богородский район, с. Подвязье, Шварихинский с/с);

22) «Здание мануфактуры Приклонских-Рукавишниковых» (Нижегородская область, Богородский муниципальный округ, с. Подвязье; адрес в ЕГРОКН: Нижегородская область, Богородский район, с. Подвязье, Шварихинский с/с);

23) «Здание мануфактуры Приклонских-Рукавишниковых» (Нижегородская область, Богородский муниципальный округ, с. Подвязье; адрес в ЕГРОКН: Нижегородская область, Богородский район, с. Подвязье, Шварихинский с/с);

24) «Здание мануфактуры Приклонских-Рукавишниковых» (Нижегородская область, Богородский муниципальный округ, с. Подвязье; адрес в ЕГРОКН: Нижегородская область, Богородский район, с. Подвязье, Шварихинский с/с);

25) «Корпус насосной станции» (Нижегородская область, Богородский муниципальный округ, с. Подвязье; адрес в ЕГРОКН: Нижегородская область, Богородский район, с. Подвязье, Шварихинский с/с)

и объекта культурного наследия регионального значения

26) «Скотный двор с водонапорной башней» (Нижегородская область, Богородский муниципальный округ, с. Подвязье; адрес в ЕГРОКН: Нижегородская область, Богородский район, с. Подвязье, Шварихинский с/с), входящих в состав объекта культурного наследия федерального значения «Усадьба Приклонских (Рукавишниковых)» (Нижегородская область, Богородский муниципальный округ, с. Подвязье, ул. Окская, д.53; адрес в ЕГРОКН: Нижегородская область, Богородский район, с. Подвязье, ул. Окская, д.53), согласно приложению 1 к настоящему приказу.

2. Утвердить режим использования территорий объектов культурного наследия, указанных в пункте 1 настоящего приказа, согласно приложению 2 к настоящему приказу.

3. Поручить начальнику отдела государственной охраны и учета объектов культурного наследия Н.Н. Тамбовцевой организовать работу по направлению в установленном порядке копии настоящего приказа в федеральный орган исполнительной власти, уполномоченный Правительством Российской

Федерации на осуществление государственного кадастрового учета, государственной регистрации прав, ведение Единого государственного реестра недвижимости и предоставление сведений, содержащихся в Едином государственном реестре недвижимости, а также в администрацию Богородского муниципального округа для размещения в информационной системе обеспечения градостроительной деятельности.

4. Контроль за исполнением настоящего приказа оставляю за собой.

Руководитель

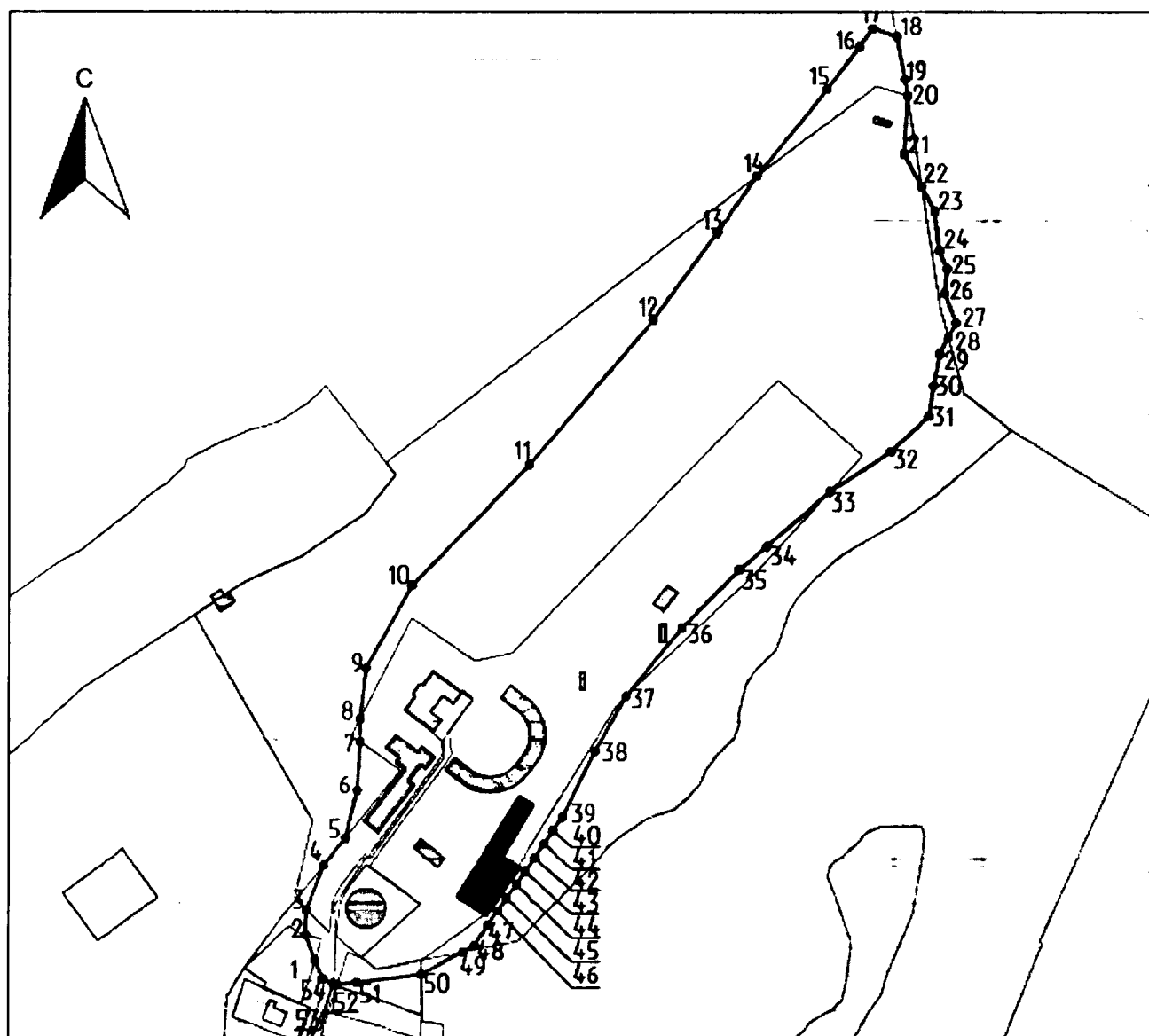


Г.В.Меламед





ПРИЛОЖЕНИЕ 1
к приказу управления государственной
охраны объектов культурного наследия
Нижегородской области
от 12.12.2024 № 281

1. Граница территории

объектов культурного наследия федерального значения «Главный дом», «Воскресенская церковь», «Звонница», «Парк» (Нижегородская область, Богородский муниципальный округ, с. Подвязье; адрес в едином государственном реестре объектов культурного наследия (памятников истории и культуры) народов Российской Федерации (далее – ЕГРОКН): Нижегородская область, Богородский район, с. Подвязье); «Служебный (радиусный) корпус», «Хозяйственный корпус», «Кузница», «Корпус оранжереи», «Хозяйственный навес», «Ворота № 1 (со стороны р. Оки)», «Ворота № 2 (на речном съезде)», «Ворота № 3 (у главного дома)», «Ворота № 4 (со стороны села)», «Ограда № 1 (перед южным фасадом главного дома)», «Ограда № 2 (с восточной стороны главного дома)», «Ограда № 3 (с западной стороны оранжереи)», «Ограда № 4 (с западной части усадьбы вокруг хозяйственного двора)» (Нижегородская область, Богородский муниципальный округ, с. Подвязье; адрес в ЕГРОКН: Нижегородская область, Богородский район, с. Подвязье, Шварихинский с/с) и объекта культурного наследия регионального значения «Скотный двор с водонапорной башней» (Нижегородская область, Богородский муниципальный округ, с. Подвязье; адрес в ЕГРОКН: Нижегородская область, Богородский район, с. Подвязье, Шварихинский с/с), входящих в состав объекта культурного наследия федерального значения «Усадьба Приклонских (Рукавишниковых)» (Нижегородская область, Богородский муниципальный округ, с. Подвязье, ул. Окская, д.53; адрес в ЕГРОКН: Нижегородская область, Богородский район, с. Подвязье, ул. Окская, д.53)



УСЛОВНЫЕ ОБОЗНАЧЕНИЯ

-  - объекты культурного наследия федерального значения
-  - объект культурного наследия регионального значения
«Скотный двор с водонапорной башней»
-  - граница территории объектов культурного наследия
- ¹ - обозначение характерной точки границы территории

Координаты характерных точек границы территории
 объектов культурного наследия федерального значения «Главный дом», «Воскресенская церковь», «Звонница», «Парк» (Нижегородская область, Богородский муниципальный округ, с. Подвязье; адрес в ЕГРОКН: Нижегородская область, Богородский район, с. Подвязье); «Служебный (радиусный) корпус», «Хозяйственный корпус», «Кузница», «Корпус оранжереи», «Хозяйственный навес», «Ворота № 1 (со стороны р. Оки)»,

«Ворота № 2 (на речном съезде)», «Ворота № 3 (у главного дома)», «Ворота № 4 (со стороны села)», «Ограда № 1 (перед южным фасадом главного дома)», «Ограда № 2 (с восточной стороны главного дома)», «Ограда № 3 (с западной стороны оранжереи)», «Ограда № 4 (с западной части усадьбы вокруг хозяйственного двора)» (Нижегородская область, Богородский муниципальный округ, с. Подвьязь; адрес в ЕГРОКН: Нижегородская область, Богородский район, с. Подвьязь, Шварихинский с/с) и объекта культурного наследия регионального значения «Скотный двор с водонапорной башней» (Нижегородская область, Богородский муниципальный округ, с. Подвьязь; адрес в ЕГРОКН: Нижегородская область, Богородский район, с. Подвьязь, Шварихинский с/с), входящих в состав объекта культурного наследия федерального значения «Усадьба Приклонских (Рукавишниковых)» (Нижегородская область, Богородский муниципальный округ, с. Подвьязь, ул. Окская, д.53; адрес в ЕГРОКН: Нижегородская область, Богородский район, с. Подвьязь, ул. Окская, д.53)

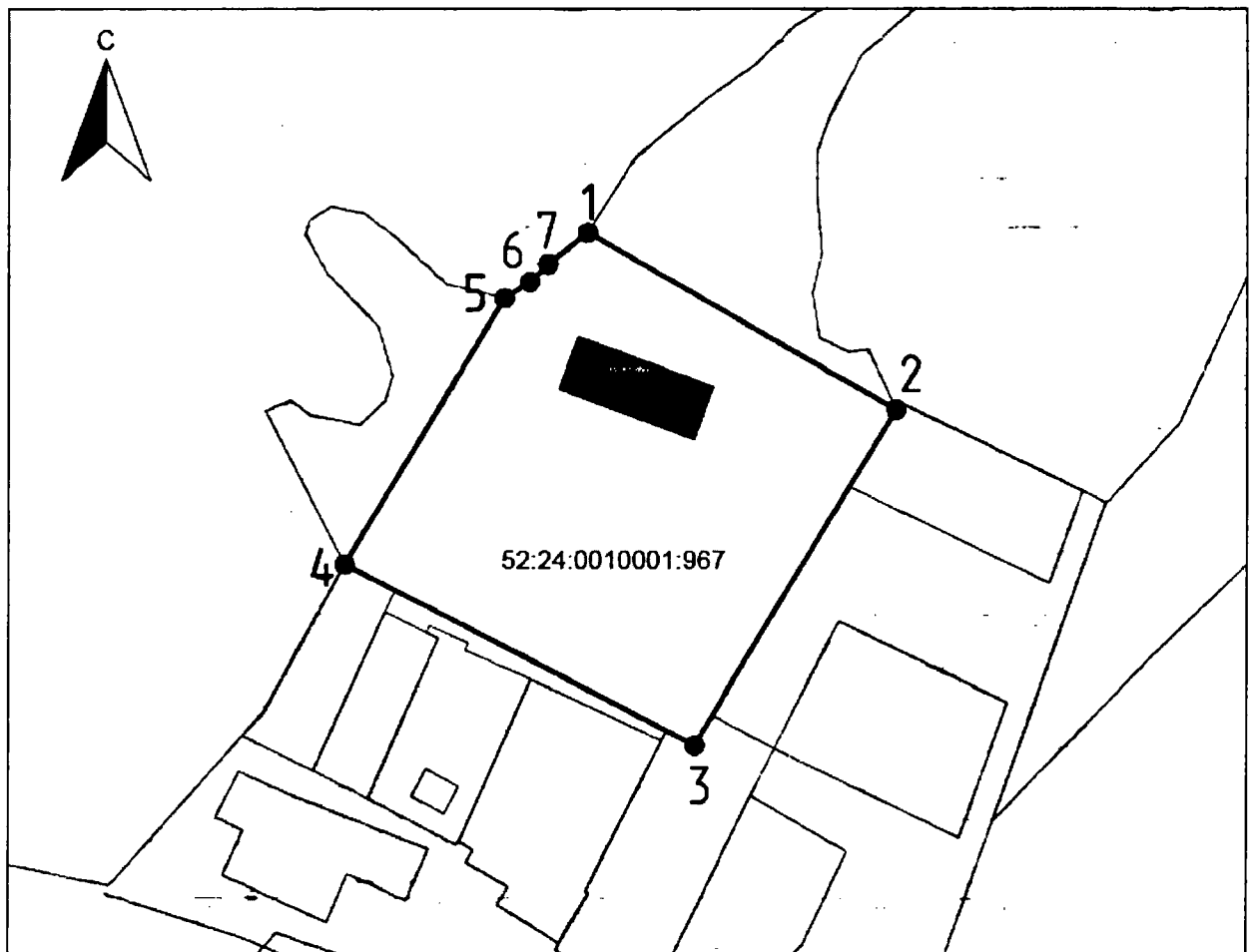
Обозначение характерной (поворотной) точки	Координаты характерных точек в системе координат МСК-52	
	X	Y
1	513257,69	2175554,50
2	513269,77	2175549,50
3	513287,58	2175543,03
4	513304,36	2175543,51
5	513334,64	2175555,41
6	513352,29	2175569,66
7	513384,41	2175577,63
8	513417,39	2175579,60
9	513432,88	2175579,60
10	513466,72	2175583,49
11	513522,30	2175614,50
12	513603,93	2175693,70
13	513701,45	2175777,55
14	513761,05	2175821,20
15	513798,51	2175847,69
16	513857,16	2175894,58
17	513885,64	2175916,15
18	513898,16	2175925,25
19	513892,67	2175941,51
20	513863,90	2175947,23
21	513853,08	2175948,91
22	513813,60	2175946,57
23	513791,47	2175958,45
24	513774,73	2175967,44
25	513748,69	2175970,43
26	513736,59	2175975,94
27	513719,79	2175973,92
28	513699,95	2175981,85
29	513690,16	2175976,65
30	513679,11	2175970,74

31	513657,12	2175966,55
32	513636,82	2175963,38
33	513612,86	2175937,72
34	513585,60	2175896,61
35	513548,63	2175854,69
36	513532,66	2175836,12
37	513493,67	2175797,61
38	513448,12	2175759,82
39	513410,67	2175738,42
40	513366,37	2175716,67
41	513357,36	2175710,38
42	513348,35	2175704,08
43	513339,34	2175697,79
44	513330,34	2175691,49
45	513321,33	2175685,20
46	513312,32	2175678,90
47	513303,31	2175672,60
48	513294,30	2175666,31
49	513280,25	2175657,23
50	513275,82	2175649,41
51	513260,36	2175620,98
52	513254,98	2175577,50
53	513253,64	2175564,10
54	513254,43	2175561,55
1	513257,69	2175554,50




2. Граница территории

объекта культурного наследия федерального значения

«Конюшня Приклонских-Рукавишниковых» (Нижегородская область, Богородский муниципальный округ, с. Подвязье; адрес в ЕГРОКН: Нижегородская область, Богородский район, с. Подвязье, Шварихинский с/с), входящего в состав объекта культурного наследия федерального значения «Усадьба Приклонских (Рукавишниковых)» (Нижегородская область, Богородский муниципальный округ, с. Подвязье, ул. Окская, д.53; адрес в ЕГРОКН: Нижегородская область, Богородский район, с. Подвязье, ул. Окская, д.53)



УСЛОВНЫЕ ОБОЗНАЧЕНИЯ

-  - объект культурного наследия федерального значения
 - граница территории объекта культурного наследия
¹ - обозначение характерной точки границы территории

Координаты характерных точек границы территории
 объекта культурного наследия федерального значения
 «Конюшня Приклонских-Рукавишниковых» (Нижегородская область, Богородский муниципальный округ, с. Подвязье; адрес в ЕГРОКН: Нижегородская область, Богородский район, с. Подвязье, Шварихинский с/с), входящего в состав объекта культурного наследия федерального значения «Усадьба Приклонских (Рукавишниковых)» (Нижегородская область, Богородский муниципальный округ, с. Подвязье, ул. Окская, д.53; адрес в ЕГРОКН: Нижегородская область, Богородский район, с. Подвязье, ул. Окская, д.53)

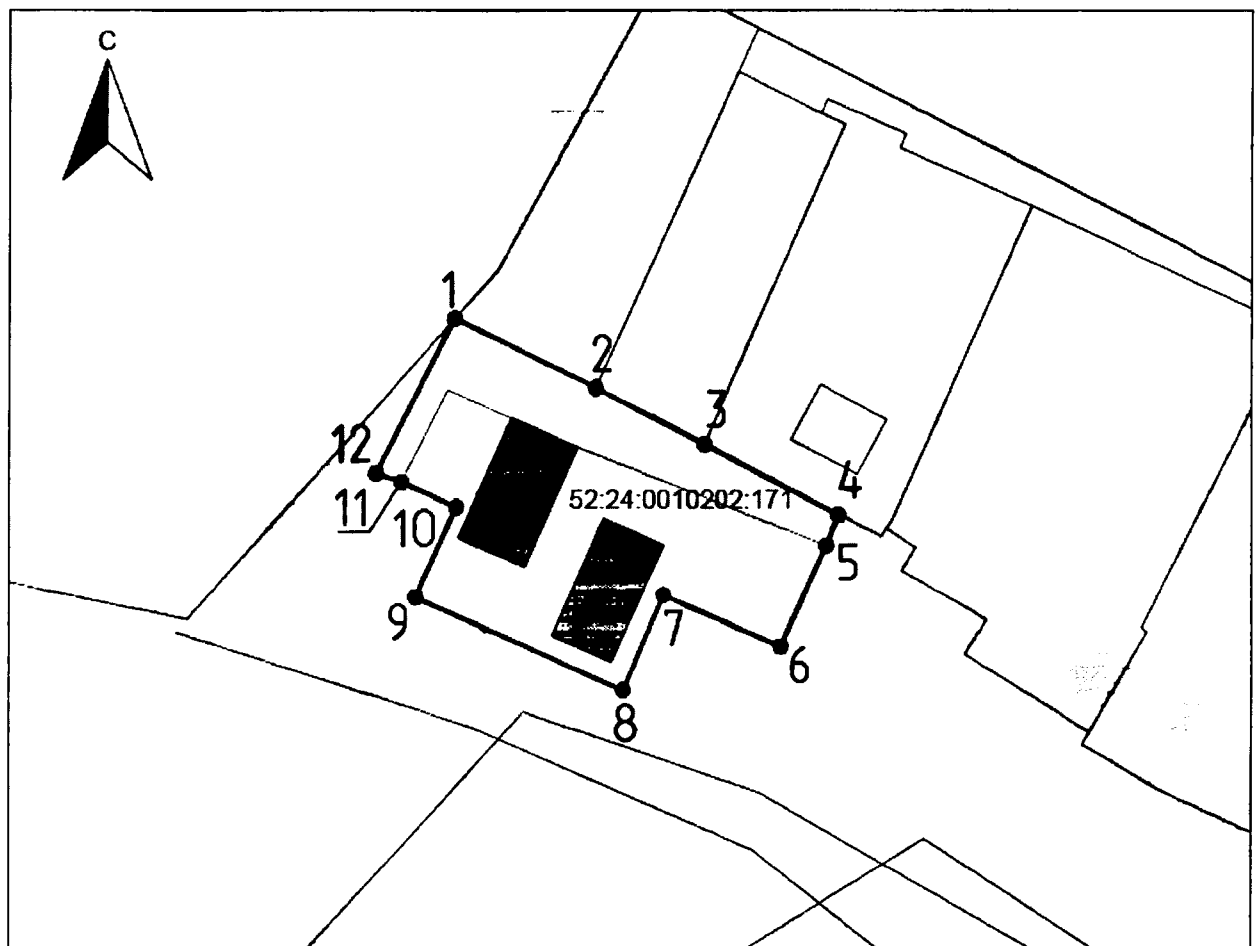
Обозначение характерной (поворотной) точки	Координаты характерных точек в системе координат МСК-52	
	X	Y
1	513141,75	2175799,29
2	513094,29	2175882,63

3	513004,24	2175828,45
4	513052,52	2175733,72
5	513124,12	2175776,78
6	513128,52	2175783,69
7	513133,24	2175788,57
1	513141,75	2175799,29

3. Граница территории

объектов культурного наследия федерального значения

«Сушилка» (Нижегородская область, Богородский муниципальный округ, с. Подвязье; адрес в ЕГРОКН: Нижегородская область, Богородский район, с. Подвязье, Шварихинский с/с) и «Молотилка» (Нижегородская область, Богородский муниципальный округ, с. Подвязье; адрес в ЕГРОКН: Нижегородская область, Богородский район, с. Подвязье, Шварихинский с/с), входящих в состав объекта культурного наследия федерального значения «Усадьба Приклонских (Рукавишниковых)» (Нижегородская область, Богородский муниципальный округ, с. Подвязье, ул. Окская, д.53; адрес в ЕГРОКН: Нижегородская область, Богородский район, с. Подвязье, ул. Окская, д.53)



УСЛОВНЫЕ ОБОЗНАЧЕНИЯ



- объекты культурного наследия федерального значения



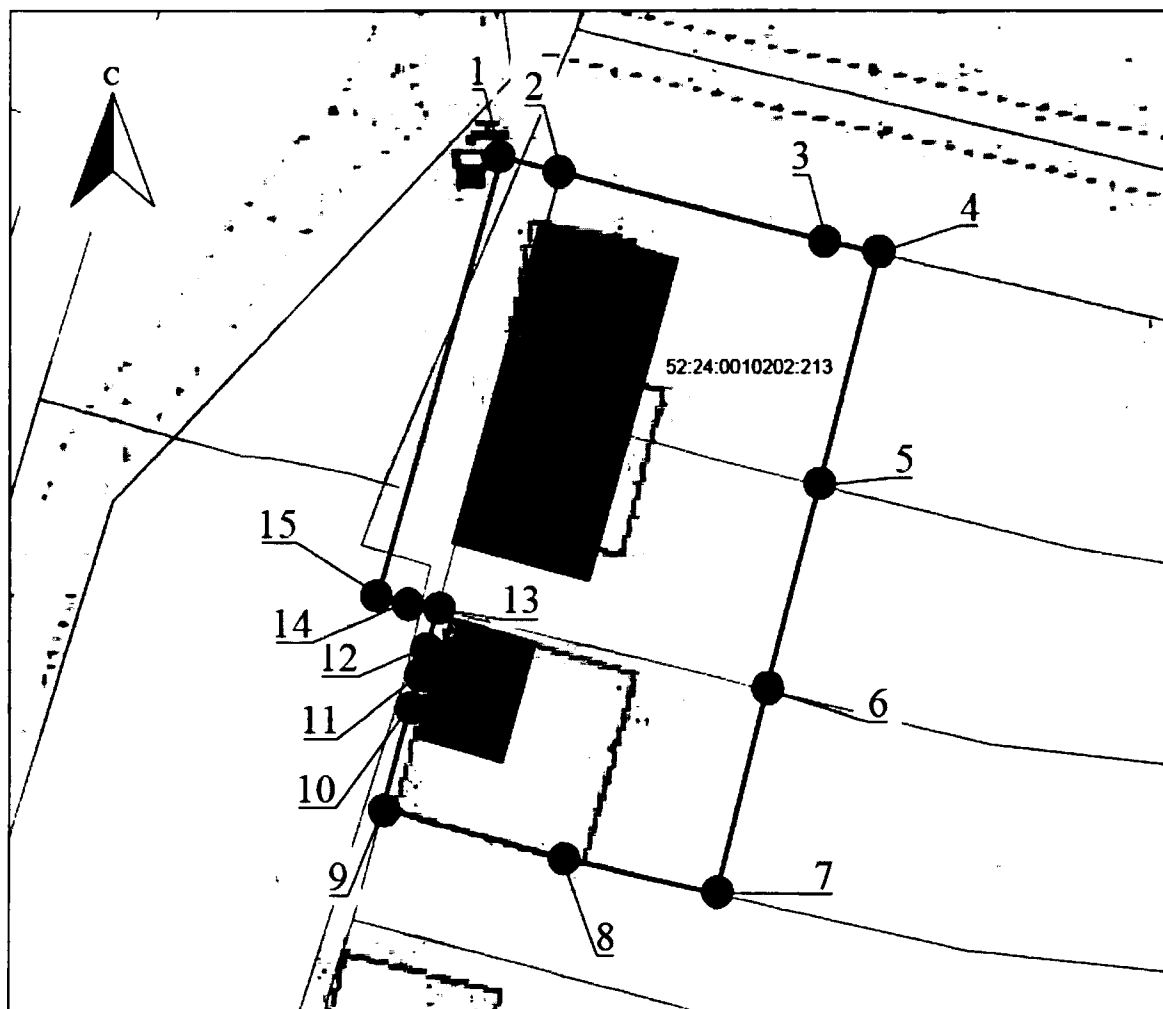
- граница территории объектов культурного наследия

●¹ - обозначение характерной точки границы территории




Координаты характерных точек границы территории
объектов культурного наследия федерального значения
 «Сушилка» (Нижегородская область, Богородский муниципальный округ, с. Подвязье;
 адрес в ЕГРОКН: Нижегородская область, Богородский район, с. Подвязье,
 Шварихинский с/с) и «Молотилка» (Нижегородская область, Богородский
 муниципальный округ, с. Подвязье; адрес в ЕГРОКН: Нижегородская область,
 Богородский район, с. Подвязье, Шварихинский с/с), входящих в состав объекта
 культурного наследия федерального значения «Усадьба Приклонских (Рукавишниковых)»
 (Нижегородская область, Богородский муниципальный округ, с. Подвязье, ул. Окская,
 д.53; адрес в ЕГРОКН: Нижегородская область, Богородский район, с. Подвязье,
 ул. Окская, д.53)

Обозначение характерной (поворотной) точки	Координаты характерных точек в системе координат МСК-52	
	X	Y
1	513006,59	2175706,31
2	512997,34	2175725,35
3	512989,86	2175740,04
4	512980,46	2175758,14
5	512976,32	2175756,33
6	512962,60	2175750,36
7	512969,60	2175734,52
8	512956,68	2175729,08
9	512969,30	2175701,09
10	512981,40	2175706,54
11	512984,81	2175699,15
12	512985,97	2175695,77
1	513006,59	2175706,31

4. Граница территории
объектов культурного наследия федерального значения
 «Здание мануфактуры Приклонских-Рукавишниковых» и «Здание мануфактуры
 Приклонских-Рукавишниковых» (Нижегородская область, Богородский муниципальный
 округ, с. Подвязье; адрес в ЕГРОКН: Нижегородская область, Богородский район,
 с. Подвязье, Шварихинский с/с), входящих в состав объекта культурного наследия
 федерального значения «Усадьба Приклонских (Рукавишниковых)» (Нижегородская
 область, Богородский муниципальный округ, с. Подвязье, ул. Окская, д.53; адрес в
 ЕГРОКН: Нижегородская область, Богородский район, с. Подвязье, ул. Окская, д.53)



УСЛОВНЫЕ ОБОЗНАЧЕНИЯ

-  - объект культурного наследия федерального значения
-  - граница территории объекта культурного наследия
- ¹ - обозначение характерной точки границы территории

Координаты характерных точек границы территории объектов культурного наследия федерального значения

«Здание мануфактуры Приклонских-Рукавишниковых» и «Здание мануфактуры Приклонских-Рукавишниковых» (Нижегородская область, Богородский муниципальный округ, с. Подвязье; адрес в ЕГРОКН: Нижегородская область, Богородский район, с. Подвязье, Шварихинский с/с), входящих в состав объекта культурного наследия федерального значения «Усадьба Приклонских (Рукавишниковых)» (Нижегородская область, Богородский муниципальный округ, с. Подвязье, ул. Окская, д.53; адрес в ЕГРОКН: Нижегородская область, Богородский район, с. Подвязье, ул. Окская, д.53)

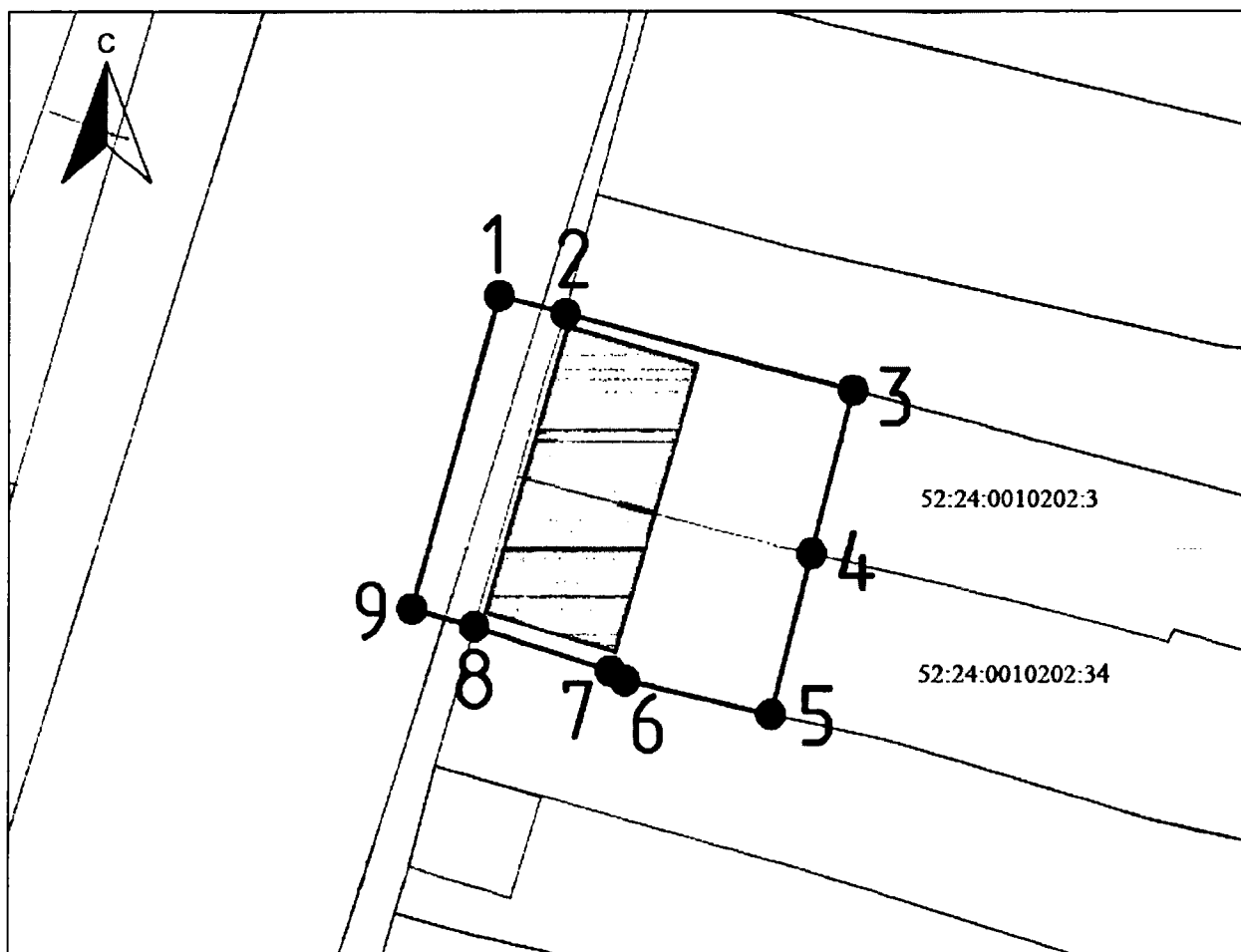
Обозначение характерной (поворотной) точки	Координаты характерных точек в системе координат МСК-52	
	X	Y
1	512995.32	2175491.54

2	512994.22	2175495.85
3	512989.24	2175515.03
4	512988.39	2175518.75
5	512971.73	2175514.52
6	512957.03	2175510.78
7	512942.44	2175507.23
8	512944.98	2175496.02
9	512948.51	2175483.05
10	512955.90	2175485.00
11	512958.23	2175485.73
12	512960.06	2175486.20
13	512962.74	2175487.00
14	512963.27	2175484.84
15	512963.79	2175482.68
1	512995.32	2175491.54

5. Граница территории

объекта культурного наследия федерального значения

«Здание мануфактуры Приклонских-Рукавишниковых» (Нижегородская область, Богородский муниципальный округ, с. Подвязье; адрес в ЕГРОКН: Нижегородская область, Богородский район, с. Подвязье, Шварихинский с/с), входящего в состав объекта культурного наследия федерального значения «Усадьба Приклонских (Рукавишниковых)» (Нижегородская область, Богородский муниципальный округ, с. Подвязье, ул. Окская, д.53; адрес в ЕГРОКН: Нижегородская область, Богородский район, с. Подвязье, ул. Окская, д.53)



УСЛОВНЫЕ ОБОЗНАЧЕНИЯ



- объект культурного наследия федерального значения



- граница территории объекта культурного наследия



- обозначение характерной точки границы территории

Координаты характерных точек границы территории

объекта культурного наследия федерального значения

«Здание мануфактуры Приклонских-Рукавишниковых» (Нижегородская область, Богородский муниципальный округ, с. Подвязье; адрес в ЕГРОКН: Нижегородская область, Богородский район, с. Подвязье, Шварихинский с/с), входящего в состав объекта культурного наследия федерального значения «Усадьба Приклонских (Рукавишниковых)» (Нижегородская область, Богородский муниципальный округ, с. Подвязье, ул. Окская, д.53; адрес в ЕГРОКН: Нижегородская область, Богородский район, с. Подвязье, ул. Окская, д.53)

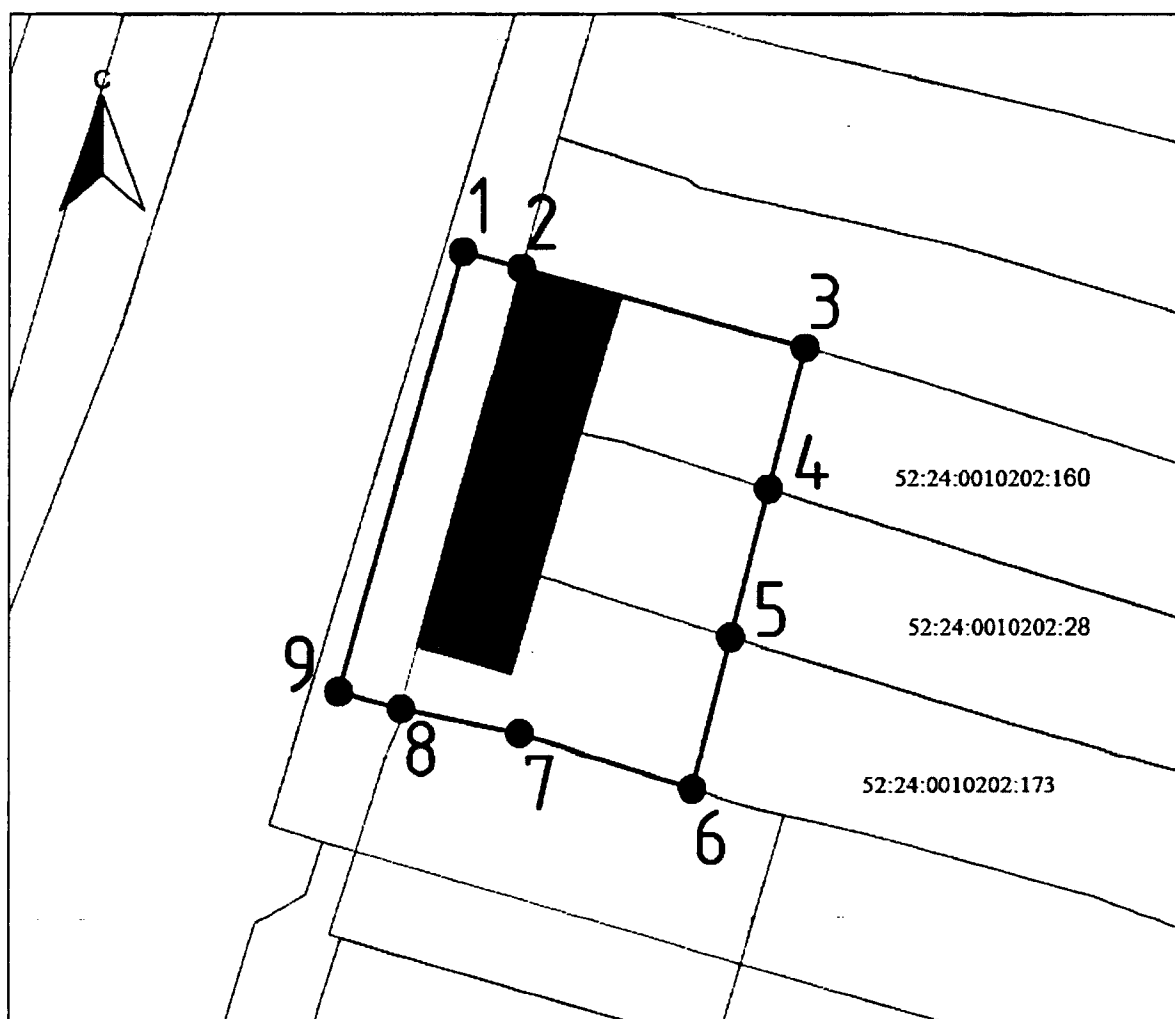
Обозначение характерной (поворотной) точки	Координаты характерных точек в системе координат МСК-52	
	X	Y
1	512941,72	2175476,47
2	512940,54	2175480,94

3	512935,39	2175500,34
4	512924,53	2175497,58
5	512913,84	2175494,86
6	512916,07	2175484,97
7	512916,68	2175483,99
8	512919,64	2175474,80
9	512920,82	2175470,60
1	512941,72	2175476,47

6. Граница территории

объекта культурного наследия федерального значения

«Здание мануфактуры Приклонских-Рукавишниковых» (Нижегородская область, Богородский муниципальный округ, с. Подвязье; адрес в ЕГРОКН: Нижегородская область, Богородский район, с. Подвязье, Шварихинский с/с), входящего в состав объекта культурного наследия федерального значения «Усадьба Приклонских (Рукавишниковых)» (Нижегородская область, Богородский муниципальный округ, с. Подвязье, ул. Окская, д.53; адрес в ЕГРОКН: Нижегородская область, Богородский район, с. Подвязье, ул. Окская, д.53)



УСЛОВНЫЕ ОБОЗНАЧЕНИЯ



- объект культурного наследия федерального значения



- граница территории объекта культурного наследия



¹ - обозначение характерной точки границы территории

Координаты характерных точек границы территории

объекта культурного наследия федерального значения

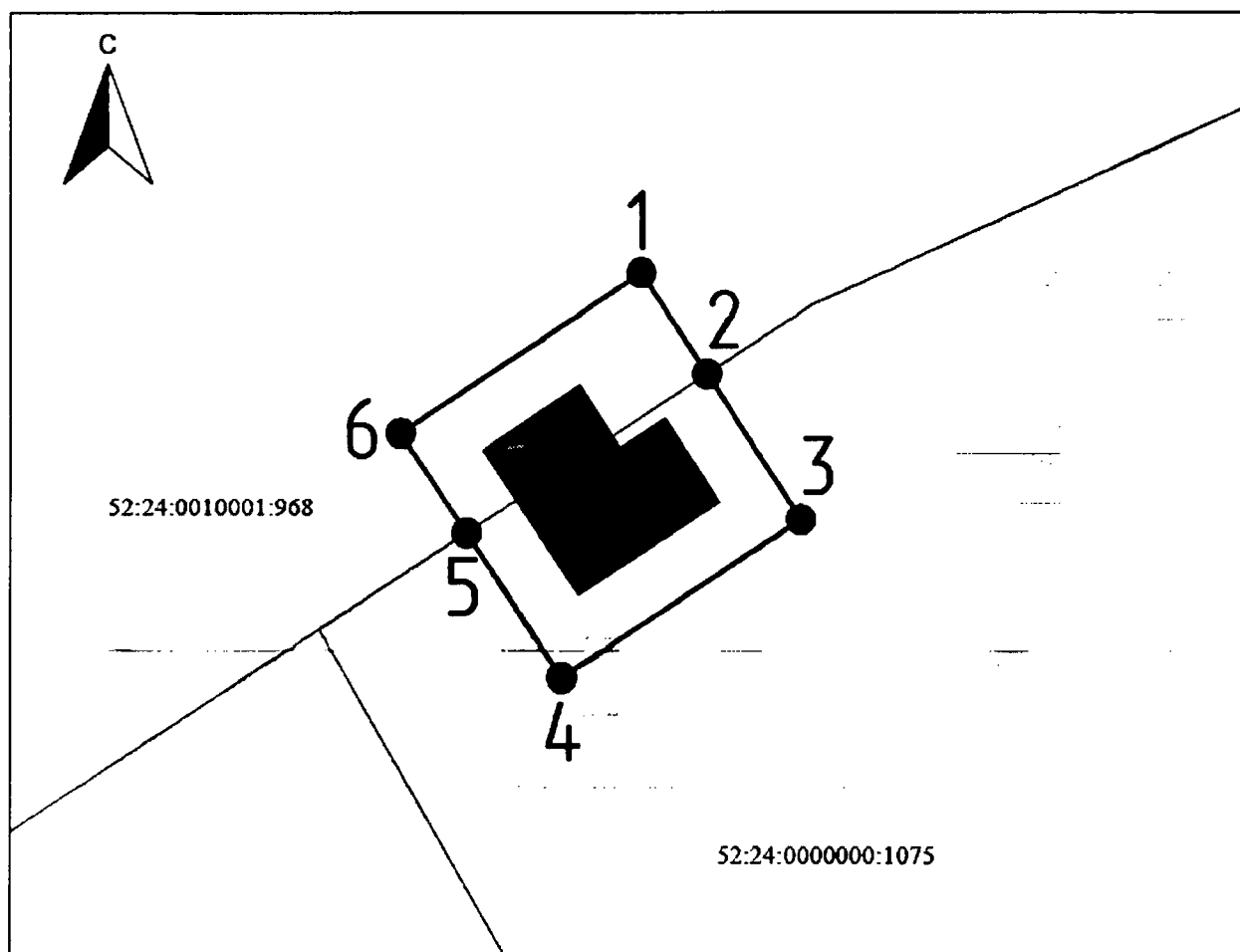
«Здание мануфактуры Приклонских-Рукавишниковых» (Нижегородская область, Богородский муниципальный округ, с. Подвьязь; адрес в ЕГРОКН: Нижегородская область, Богородский район, с. Подвьязь, Шварихинский с/с), входящего в состав объекта культурного наследия федерального значения «Усадьба Приклонских (Рукавишниковых)» (Нижегородская область, Богородский муниципальный округ, с. Подвьязь, ул. Окская, д.53; адрес в ЕГРОКН: Нижегородская область, Богородский район, с. Подвьязь, ул. Окская, д.53)

Обозначение характерной (поворотной) точки	Координаты характерных точек в системе координат МСК-52	
	X	Y
1	512911,51	2175467,98
2	512910,34	2175472,17
3	512904,66	2175492,53
4	512894,57	2175489,96
5	512883,99	2175487,27
6	512873,19	2175484,52
7	512877,15	2175472,11
8	512878,90	2175463,60
9	512880,14	2175459,16
1	512911,51	2175467,98




7. Граница территории

объекта культурного наследия федерального значения

«Корпус насосной станции» (Нижегородская область, Богородский муниципальный округ, с. Подвьязь; адрес в ЕГРОКН: Нижегородская область, Богородский район, с. Подвьязь, Шварихинский с/с), входящего в состав объекта культурного наследия федерального значения «Усадьба Приклонских (Рукавишниковых)» (Нижегородская область, Богородский муниципальный округ, с. Подвьязь, ул. Окская, д.53; адрес в ЕГРОКН: Нижегородская область, Богородский район, с. Подвьязь, ул. Окская, д.53)



УСЛОВНЫЕ ОБОЗНАЧЕНИЯ

-  - объект культурного наследия федерального значения
 - граница территории объекта культурного наследия
 - обозначение характерной точки границы территории

Координаты характерных точек границы территории
 объекта культурного наследия федерального значения
 «Корпус насосной станции» (Нижегородская область, Богородский муниципальный округ, с. Подвязье; адрес в ЕГРОКН: Нижегородская область, Богородский район, с. Подвязье, Шварихинский с/с), входящего в состав объекта культурного наследия федерального значения «Усадьба Приклонских (Рукавишниковых)» (Нижегородская область, Богородский муниципальный округ, с. Подвязье, ул. Окская, д.53; адрес в ЕГРОКН: Нижегородская область, Богородский район, с. Подвязье, ул. Окская, д.53)

Обозначение характерной (поворотной) точки	Координаты характерных точек в системе координат МСК-52	
	X	Y
1	513526,49	2175489,90
2	513519,72	2175494,33
3	513509,98	2175500,70

4	513499,40	2175484,53
5	513509,10	2175478,10
6	513515,75	2175473,65
1	513526,49	2175489,90

ПРИЛОЖЕНИЕ 2
к приказу управления государственной
охраны объектов культурного наследия
Нижегородской области
от 12.12.2024 № 281

**Режим использования
территорий объектов культурного наследия**

1. Настоящим Режимом разрешается:

1) проведение работ по сохранению объектов культурного наследия или их отдельных элементов в соответствии с проектами проведения указанных работ, согласованными в установленном порядке с органом, уполномоченным в области сохранения, использования, популяризации и государственной охраны объектов культурного наследия, на основании его письменного разрешения и задания на проведение указанных работ;

2) осуществление хозяйственной деятельности, не противоречащей требованиям обеспечения сохранности объектов культурного наследия и позволяющей обеспечить функционирование объектов культурного наследия в современных условиях, в том числе ремонт, реконструкция и прокладка инженерных коммуникаций подземным способом при наличии разделов об обеспечении сохранности объектов культурного наследия с актами государственной историко-культурной экспертизы, согласованными в установленном порядке с органом, уполномоченным в области сохранения, использования, популяризации и государственной охраны объектов культурного наследия; капитальный ремонт общего имущества в многоквартирных домах.

2. Настоящим Режимом запрещается:

1) снос объектов культурного наследия и осуществление хозяйственной деятельности, причиняющей вред объектам культурного наследия;

2) проведение земляных, строительных, мелиоративных и иных работ, за исключением работ по сохранению объектов культурного наследия или их отдельных элементов;

3) строительство объектов капитального строительства и увеличение объемно-пространственных характеристик существующих на территориях объектов капитального строительства;

4) прокладка инженерных коммуникаций надземным, наземным способами, а также на фасадах объектов культурного наследия;

5) размещение рекламных конструкций, за исключением наружной

рекламы предусмотренной пунктом 3 статьи 35.1 Федерального закона от 25 июня 2002 г. № 73-ФЗ «Об объектах культурного наследия (памятниках истории и культуры) народов Российской Федерации».

3. Назначение объектов культурного наследия при проведении работ по их приспособлению для современного использования, а также виды разрешенного использования земельных участков в границах территорий объектов культурного наследия определяются с учетом видов разрешенного использования, предусмотренных для данных территориальных зон правилами землепользования и застройки муниципального образования и определенных настоящим приказом требований, если это не ухудшает состояние объектов культурного наследия, не наносит вред окружающей историко-культурной и природной среде, а также не нарушает права и законные интересы других лиц.
