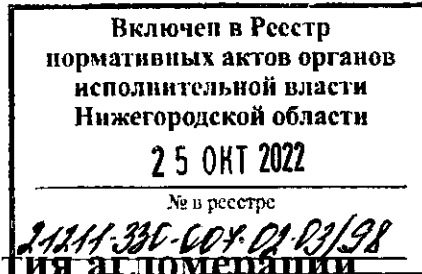




**Министерство
градостроительной деятельности и развития агломераций
Нижегородской области**



П Р И К А З

6 октября 2022 г.

№ 07-02-03/98

г. Нижний Новгород

**Об утверждении документации по внесению
изменений в проект межевания территории в
границах улиц Шалыпина, Куйбышева,
Сормовское шоссе, улиц Маршала Казакова,
Бригадная в Московском районе города
Нижнего Новгорода**

В соответствии со статьями 8², 41, 41¹, 43, 46 Градостроительного кодекса Российской Федерации, пунктом 3 статьи 2¹ Закона Нижегородской области от 23 декабря 2014 г. № 197-З «О перераспределении отдельных полномочий между органами местного самоуправления муниципальных образований Нижегородской области и органами государственной власти Нижегородской области», пунктом 3.1.10 Положения о министерстве градостроительной деятельности и развития агломераций Нижегородской области, утвержденного постановлением Правительства Нижегородской области от 16 апреля 2020 г. № 308, на основании приказа министерства градостроительной деятельности и развития агломераций Нижегородской области от 18 августа 2020 г. № 07-02-02/107 «О подготовке документации по внесению изменений в проект межевания территории в границах улиц Шалыпина, Куйбышева, Сормовское шоссе, улиц Маршала Казакова, Бригадная в Московском районе города Нижнего Новгорода»

п р и к а з ы в а ю:


1. Утвердить прилагаемую документацию по внесению изменений в проект межевания территории в границах улиц Шалыпина, Куйбышева,

Сормовское шоссе, улиц Маршала Казакова, Бригадная в Московском районе города Нижнего Новгорода.

2. Направить в течение четырех дней со дня утверждения документацию по внесению изменений в проект межевания территории в границах улиц Шаляпина, Куйбышева, Сормовское шоссе, улиц Маршала Казакова, Бригадная в Московском районе города Нижнего Новгорода главе города Нижнего Новгорода.

3. Разместить настоящий приказ на официальном сайте министерства градостроительной деятельности и развития агломераций Нижегородской области в информационно-телекоммуникационной сети «Интернет».

Министр



М.В. Ракова

УТВЕРЖДЕНА
приказом министерства градостроительной
деятельности и развития агломераций
Нижегородской области
от 6 октября 2022 г. № 07-02-03/98

Документация по внесению изменений в проект межевания территории в границах улиц Шалапина, Куйбышева, Сормовское шоссе, улиц Маршала Казакова, Бригадная в Московском районе города Нижнего Новгорода

Документация по внесению изменений в проект межевания территории в границах улиц Шалапина, Куйбышева, Сормовское шоссе, улиц Маршала Казакова, Бригадная в Московском районе города Нижнего Новгорода (далее – документация по внесению изменений в проект межевания территории) разработана в целях определения местоположения границ земельного участка, занимаемого объектом недвижимого имущества с кадастровым номером 52:18:0020064:1648, расположенным между домами № 14 и № 17 по Сормовскому шоссе в Московском районе города Нижнего Новгорода.

I. Перечень и сведения о площади образуемых земельных участков, в том числе возможные способы их образования. Вид разрешенного использования образуемых земельных участков.

Проектом межевания территории предусматривается образование следующего земельного участка:

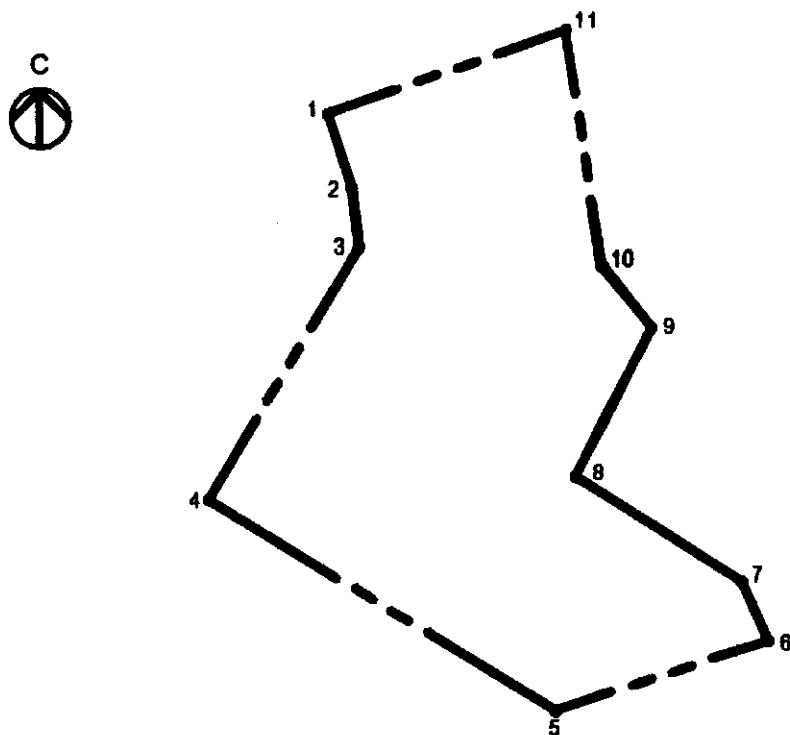
Условный номер образуемого земельного участка	Вид разрешенного использования образуемого земельного участка	Площадь образуемого земельного участка, кв. м.	Способ образования земельного участка
52:18:0020064:ЗУ1	Коммунальное обслуживание	97	Из земель, государственная собственность на которые не разграничена

II. Перечень и сведения о площади образуемых земельных участков, которые будут отнесены к территориям общего пользования или имуществу общего пользования, в том числе в отношении которых предполагаются резервирование и (или) изъятие для государственных или муниципальных нужд.

Документацией по внесению изменений в проект межевания территории не предусматривается образование земельных участков, которые будут отнесены к территориям общего пользования или имуществу общего пользования.

III. Сведения о границах территории, в отношении которой утвержден проект межевания, содержащие перечень координат характерных точек этих границ в системе координат.

Перечень координат характерных точек границ территории, в отношении которой утвержден проект межевания (система координат – МСК-52):



Условные обозначения:

- Границы территории, в отношении которой утвержден проект межевания территории
- Номера характерных точек границ территории, в отношении которой утвержден проект межевания территории

Номер характерной точки	Координаты, м	
	X	Y
1	530158,11	2211446,69
2	530110,35	2211462,16
3	530072,21	2211466,92
4	529910,46	2211369,66
5	529773,94	2211593,94
6	529818,5	2211731,48
7	529856,74	2211714,66
8	529924,97	2211606,65
9	530020,44	2211656,35
10	530060,72	2211623,67
11	530212,05	2211600,82

