



Включен в Реестр  
нормативных актов органов  
исполнительной власти  
Нижегородской области

21 СЕН 2022

№ в реестре

21016-330-001-04-03401

**Министерство  
градостроительной деятельности и развития агломераций  
Нижегородской области**

**П Р И К А З**

7 сентября 2022 г.

№ 07-01-03/101

г. Нижний Новгород

**Об утверждении изменений в Правила  
землепользования и застройки города  
Нижнего Новгорода, утвержденные приказом  
департамента градостроительной  
деятельности и развития агломераций  
Нижегородской области от 30 марта 2018 г.  
№ 07-01-06/22**

В соответствии со статьями 8<sup>2</sup>, 33 Градостроительного кодекса Российской Федерации, статьей 2<sup>1</sup> Закона Нижегородской области от 23 декабря 2014 г. № 197-З «О перераспределении отдельных полномочий между органами местного самоуправления муниципальных образований Нижегородской области и органами государственной власти Нижегородской области», пунктом 3.1.10 Положения о министерстве градостроительной деятельности и развития агломераций Нижегородской области, утвержденного постановлением Правительства Нижегородской области от 16 апреля 2020 г. № 308, приказом министерства градостроительной деятельности и развития агломераций Нижегородской области от 6 мая 2022 г. № 07-01-02/13 «О подготовке проекта о внесении изменений в Правила землепользования и застройки города Нижнего Новгорода», протоколом заседания комиссии по подготовке правил землепользования и застройки и иным вопросам землепользования и застройки Нижегородской области от 29 июля 2022 г. № 101 приказываю:

1. Утвердить прилагаемые изменения в Правила землепользования и застройки города Нижнего Новгорода, утвержденные приказом департамента

градостроительной деятельности и развития агломераций Нижегородской области от 30 марта 2018 г. № 07-01-06/22 (далее – Правила землепользования и застройки города Нижнего Новгорода), в части изменения (частично) зоны ТЖМ-3 (зона многоквартирной высокоплотной многоэтажной застройки) на зону ТОсп-с (зона спортивно-рекреационного и развлекательного назначения) в отношении земельных участков с кадастровыми номерами 52:18:0060308:5, 52:18:0060308:7, 52:18:0060308:8 на пересечении ул.Богдановича и Казанского шоссе в Нижегородском районе.

2. Министерству градостроительной деятельности и развития агломераций Нижегородской области:

2.1. Направить настоящий приказ главе города Нижнего Новгорода.

2.2. Направить в Федеральное государственное бюджетное учреждение «Федеральная кадастровая палата Федеральной службы государственной регистрации, кадастра и картографии» по Нижегородской области в электронной форме сведения о границах территориальных зон, содержащие графическое описание местоположения границ территориальных зон и перечень координат этих границ в системе координат, используемой для ведения Единого государственного реестра недвижимости в течении 5 рабочих дней с даты принятия настоящего приказа.

2.3. Разместить настоящий приказ на официальном сайте министерства градостроительной деятельности и развития агломераций Нижегородской области в информационно-телекоммуникационной сети «Интернет».

2.4. Обеспечить размещение настоящих изменений в Правила землепользования и застройки города Нижнего Новгорода в Федеральной государственной информационной системе территориального планирования в соответствии с требованиями статьи 57.1 Градостроительного кодекса Российской Федерации.

3. Рекомендовать администрации города Нижнего Новгорода:


3.1. Обеспечить опубликование настоящих изменений в Правила землепользования и застройки города Нижнего Новгорода в порядке,

установленном для официального опубликования муниципальных правовых актов, иной официальной информации.

3.2. Обеспечить размещение настоящих изменений в Правила землепользования и застройки города Нижнего Новгорода на официальном сайте администрации города Нижнего Новгорода в информационно-телекоммуникационной сети «Интернет».

4. Настоящий приказ вступает в силу со дня его официального опубликования.

Министр

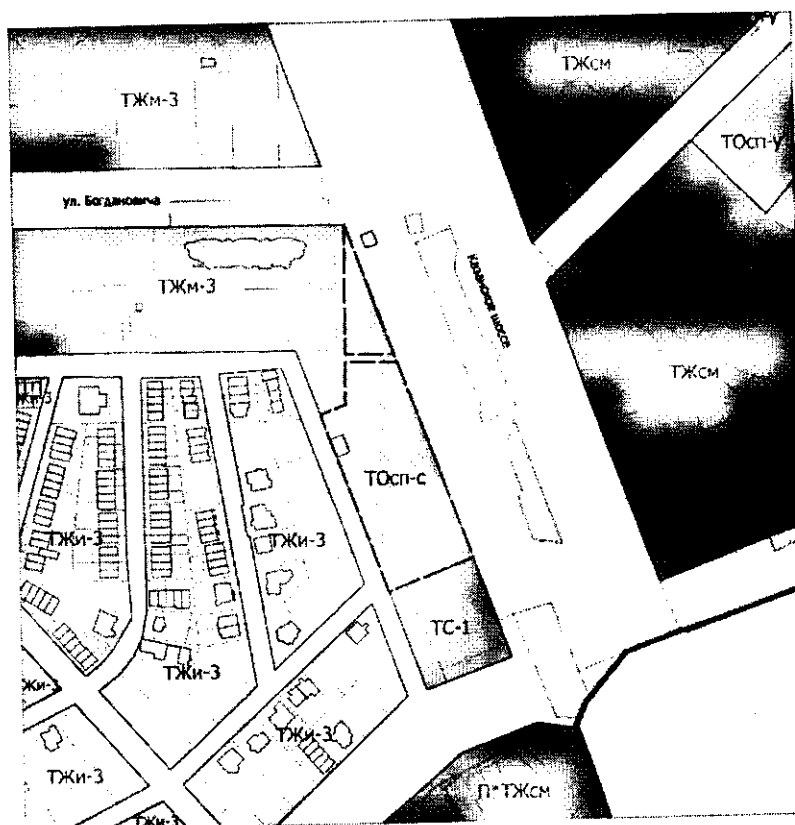


М.В. Ракова


Приложение  
к приказу министерства  
градостроительной деятельности  
и развития агломераций  
Нижегородской области  
от 7 сентября 2022 г. № 07-01-03/101

**ИЗМЕНЕНИЯ**  
**в Правила землепользования и застройки города Нижнего Новгорода,**  
**утвержденные приказом департамента градостроительной деятельности и**  
**развития агломераций Нижегородской области от 30 марта 2018 г. № 07-01-06/22**

Изменение (частично) зоны ТЖм-3 (зона многоквартирной высокоплотной многоэтажной застройки) на зону ТОсп-с (зона спортивно-рекреационного и развлекательного назначения) в отношении земельных участков с кадастровыми номерами 52:18:0060308:5, 52:18:0060308:7, 52:18:0060308:8 на пересечении ул.Богдановича и Казанского шоссе в Нижегородском районе



**УСЛОВНЫЕ ОБОЗНАЧЕНИЯ:**

 ТОсп-с - зона спортивно-рекреационного и развлекательного назначения