



**Министерство
градостроительной деятельности и развития агломераций
Нижегородской области**

Включен в Реестр
нормативных актов органов
исполнительной власти
Нижегородской области

22 СЕН 2022

21018-330006-01-03/48

П Р И К А З

2 сентября 2022 г.

№ 06-01-03/48

г. Нижний Новгород

**Об утверждении документации по
планировке территории участка
автомобильной дороги (22 ОП МЗ 22Н-1641)
Калиниха - Елдеж - Орехи с искусственным
сооружением через р. Люнда на км 16+972 и
через ручей на км 17+146 в Воскресенском
муниципальном округе Нижегородской
области**

В соответствии со статьями 41 – 43, 45 Градостроительного кодекса Российской Федерации, статьями 5, 27 Закона Нижегородской области от 8 апреля 2008 г. № 37-З «Об основах регулирования градостроительной деятельности на территории Нижегородской области», Адресной инвестиционной программой Нижегородской области на 2022 – 2024 годы, утвержденной постановлением Правительства Нижегородской области от 22 декабря 2021 г. №1210 (с изменениями), пунктом 3.1.10 Положения о министерстве градостроительной деятельности и развития агломераций Нижегородской области, утвержденного постановлением Правительства Нижегородской области от 16 апреля 2020 г. № 308, на основании приказа министерства градостроительной деятельности и развития агломераций Нижегородской области от 29 июня 2022 г. №06-01-02/49

п р и к а з ы в а ю :

1. Утвердить прилагаемую документацию по планировке (проект планировки и межевания) территории участка автомобильной дороги (22 ОП МЗ 22Н-1641) Калиниха - Елдеж - Орехи с искусственным сооружением через р.

Люнда на км 16+972 и через ручей на км 17+146 в Воскресенском муниципальном округе Нижегородской области (далее – документация по планировке территории).

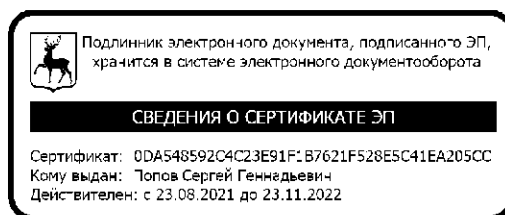
2. Министерству градостроительной деятельности и развития агломераций Нижегородской области:

2.1. В течение семи дней со дня утверждения направить утвержденную документацию по планировке территории главе местного самоуправления Нахратовского сельсовета Воскресенского муниципального района Нижегородской области для опубликования в порядке, установленном для официального опубликования муниципальных правовых актов, иной официальной информации, и размещения на официальном сайте поселения в сети «Интернет».

2.2. В течение десяти рабочих дней со дня утверждения обеспечить размещение документации по планировке территории в государственной информационной системе обеспечения градостроительной деятельности.

2.3. Разместить настоящий приказ на официальном сайте министерства градостроительной деятельности и развития агломераций Нижегородской области в информационно-телекоммуникационной сети «Интернет».

И.о. министра



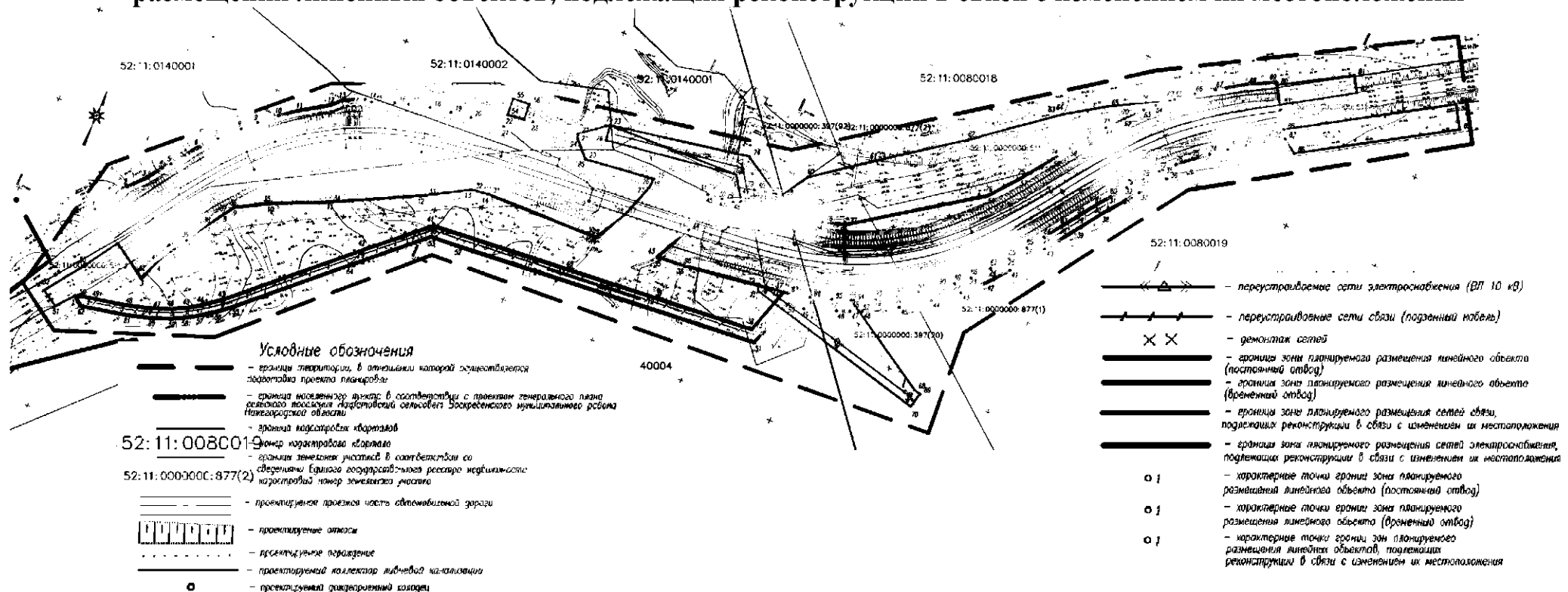
С.Г. Попов

УТВЕРЖДЕНА
приказом министерства
градостроительной деятельности
и развития агломераций
Нижегородской области
от 2 сентября 2022 г. №06-01-03/48

Документация по планировке территории участка автомобильной дороги (22 ОП МЗ 22Н-1641) Калиниха - Елдеж
- Орехи с искусственным сооружением через р. Люнда на км 16+972 и через ручей на км 17+146 в Воскресенском
муниципальном округе Нижегородской области

Проект планировки территории

I. Чертеж границ зон планируемого размещения линейного объекта / Чертеж границ зон планируемого
размещения линейных объектов, подлежащих реконструкции в связи с изменением их местоположения



II. Положение о размещении линейного объекта

Документация по планировке территории разработана в целях реконструкции участка автомобильной дороги (22 ОП МЗ 22Н-1641) Калиниха – Елдеж – Орехи с искусственным сооружением через р. Люнда на км 16+972 и через ручей на км 17+146 в Воскресенском районе Нижегородской области.

Основные технические параметры реконструируемой автомобильной дороги и мостового перехода приведены в таблице 1.

Таблица 1

| Наименование показателей | Ед. изм. | Значение показателей |
|--|----------|--|
| Вид строительства | | Реконструкция |
| Категория дороги или значение улицы | | IV |
| Протяженность реконструируемого объекта (автодороги) | км | 0,636 |
| в том числе протяженность мостового перехода | км | 0,061 |
| в том числе протяженность | км | 0,575 |
| Расчетная скорость | км/ч | 60 |
| Число полос движения | шт | 2 |
| Ширина проезжей части | м | 7.0- 8.9 (с учетом полос безопасности) |
| Тип дорожной одежды и вид покрытия | | Капитальный, нежесткий |

Назначение объекта: обеспечение развития транспортной инфраструктуры Воскресенского района Нижегородской области.

Документацией по планировке территории предусмотрен демонтаж существующего мостового перехода через р. Люнда, устройство нового мостового перехода и реконструкция автомобильной дороги.

Документацией по планировке территории предусмотрено устройство сети ливневой канализации. Выпуск стоков после очистки на ЛОС осуществляется в р. Люнда. Производительность ЛОС – 10 и 20 л/сек. Ориентировочная протяженность сетей ливневой канализации 475 м.

Также документацией по планировке территории предусмотрено размещение линейных объектов, подлежащих реконструкции в связи с изменением их местоположения:

- сетей связи (ориентировочная протяженность сети 590 м);
- сетей электроснабжения – воздушной линии электропередачи 10 кВ (ориентировочная протяженность сети 220 м).

В рамках переустройства сетей документацией по планировке территории предусмотрены демонтаж опоры линии электропередачи 10 кВ и демонтаж линии связи.

В границах территории, в отношении которой подготовлена документация, отсутствуют существующие красные линии, установление новых красных линий проектом не предусмотрено.

Зона планируемого размещения линейного объекта расположена на территории Воскресенского муниципального округа Нижегородской области.

*Перечень координат характерных точек границ зон планируемого размещения
линейного объекта (полоса отвода автомобильной дороги)*

(система координат – МСК-52)

| Номер характерной точки границы | Координаты, м | |
|--|---------------|------------|
| | X | Y |
| 1 | 571506,10 | 2295490,11 |
| 2 | 571523,35 | 2295500,39 |
| 3 | 571531,25 | 2295507,16 |
| 4 | 571539,68 | 2295512,97 |
| 5 | 571543,24 | 2295515,94 |
| 6 | 571556,79 | 2295525,08 |
| 7 | 571565,00 | 2295532,60 |
| 8 | 571574,42 | 2295541,50 |
| 9 | 571580,91 | 2295547,82 |
| 10 | 571588,49 | 2295556,04 |
| 11 | 571595,40 | 2295564,84 |
| 12 | 571604,63 | 2295578,36 |
| 13 | 571609,18 | 2295582,64 |
| 14 | 571614,44 | 2295593,21 |
| 15 | 571614,53 | 2295596,73 |

| Номер характерной точки границы | Координаты, м | |
|--|---------------|------------|
| | X | Y |
| 16 | 571619,00 | 2295607,78 |
| 17 | 571621,27 | 2295614,43 |
| 18 | 571624,37 | 2295625,15 |
| 19 | 571626,51 | 2295635,89 |
| 20 | 571628,30 | 2295646,35 |
| 21 | 571630,94 | 2295663,56 |
| 22 | 571637,29 | 2295662,96 |
| 23 | 571639,35 | 2295676,30 |
| 24 | 571640,81 | 2295700,80 |
| 25 | 571633,08 | 2295708,57 |
| 26 | 571638,26 | 2295744,83 |
| 27 | 571633,18 | 2295744,41 |
| 28 | 571615,70 | 2295738,96 |
| 29 | 571598,95 | 2295730,19 |
| 30 | 571598,66 | 2295727,55 |

| Номер характерной точки границы | Координаты, м | |
|--|---------------|------------|
| | X | Y |
| 31 | 571596,21 | 2295671,06 |
| 32 | 571594,83 | 2295661,93 |
| 33 | 571582,21 | 2295641,22 |
| 34 | 571559,02 | 2295598,16 |
| 35 | 571545,36 | 2295570,03 |
| 36 | 571536,52 | 2295555,02 |
| 37 | 571531,57 | 2295551,66 |
| 38 | 571522,89 | 2295546,39 |
| 39 | 571510,80 | 2295539,51 |
| 40 | 571502,25 | 2295534,52 |
| 41 | 571493,60 | 2295530,00 |
| 42 | 571483,59 | 2295526,37 |
| 1 | 571506,10 | 2295490,11 |
| | | |
| 43 | 571602,59 | 2295763,05 |
| 44 | 571621,81 | 2295771,91 |
| 45 | 571642,31 | 2295773,18 |
| 46 | 571642,35 | 2295773,47 |
| 47 | 571643,41 | 2295780,87 |
| 48 | 571644,26 | 2295786,78 |
| 49 | 571645,60 | 2295789,98 |
| 50 | 571654,39 | 2295794,05 |
| 51 | 571655,87 | 2295799,71 |
| 52 | 571656,82 | 2295803,94 |
| 53 | 571659,54 | 2295825,16 |
| 54 | 571653,60 | 2295832,57 |
| 55 | 571657,63 | 2295844,21 |
| 56 | 571701,02 | 2295904,40 |
| 57 | 571715,89 | 2295916,02 |
| 58 | 571732,18 | 2295927,25 |
| 59 | 571740,57 | 2295932,96 |
| 60 | 571749,14 | 2295938,84 |
| 61 | 571757,53 | 2295945,27 |
| 62 | 571765,86 | 2295951,99 |
| 63 | 571774,07 | 2295959,21 |
| 64 | 571778,67 | 2295963,76 |

| Номер характерной точки границы | Координаты, м | |
|--|---------------|------------|
| | X | Y |
| 65 | 571785,48 | 2295971,28 |
| 66 | 571792,27 | 2295979,74 |
| 67 | 571798,53 | 2295988,35 |
| 68 | 571807,37 | 2296001,33 |
| 69 | 571814,96 | 2296015,38 |
| 70 | 571790,45 | 2296031,26 |
| 71 | 571784,58 | 2296022,34 |
| 72 | 571779,03 | 2296014,37 |
| 73 | 571773,27 | 2296006,80 |
| 74 | 571767,34 | 2295999,31 |
| 75 | 571761,47 | 2295992,22 |
| 76 | 571755,34 | 2295985,66 |
| 77 | 571748,69 | 2295979,37 |
| 78 | 571741,66 | 2295973,41 |
| 79 | 571734,21 | 2295967,64 |
| 80 | 571726,47 | 2295961,93 |
| 81 | 571719,04 | 2295956,66 |
| 82 | 571710,38 | 2295950,79 |
| 83 | 571701,98 | 2295945,08 |
| 84 | 571693,58 | 2295939,42 |
| 85 | 571684,93 | 2295933,60 |
| 86 | 571676,30 | 2295927,53 |
| 87 | 571667,64 | 2295921,04 |
| 88 | 571659,26 | 2295913,76 |
| 89 | 571653,12 | 2295907,39 |
| 90 | 571648,00 | 2295901,19 |
| 91 | 571641,48 | 2295892,29 |
| 92 | 571634,91 | 2295883,37 |
| 93 | 571629,01 | 2295873,82 |
| 94 | 571623,83 | 2295863,79 |
| 95 | 571619,72 | 2295853,33 |
| 96 | 571615,98 | 2295842,79 |
| 97 | 571613,24 | 2295831,37 |
| 98 | 571603,95 | 2295775,25 |
| 43 | 571602,59 | 2295763,05 |

*Перечень координат характерных точек границ зон планируемого размещения
линейного объекта (временная полоса отвода автомобильной дороги)
(система координат МСК-52)*

| Номер характерной точки границы | Координаты, м | |
|--|---------------|------------|
| | X | Y |
| 1 | 571495,06 | 2295507,90 |
| 2 | 571488,73 | 2295518,08 |
| 3 | 571483,59 | 2295526,37 |
| 4 | 571493,60 | 2295530,00 |
| 5 | 571502,25 | 2295534,52 |
| 6 | 571510,80 | 2295539,51 |
| 7 | 571522,89 | 2295546,39 |
| 8 | 571531,57 | 2295551,66 |
| 9 | 571536,52 | 2295555,02 |
| 10 | 571545,36 | 2295570,03 |
| 11 | 571559,02 | 2295598,16 |
| 12 | 571582,21 | 2295641,22 |
| 13 | 571594,83 | 2295661,93 |
| 14 | 571596,21 | 2295671,06 |
| 15 | 571598,66 | 2295727,55 |
| 16 | 571598,95 | 2295730,19 |
| 17 | 571615,70 | 2295738,96 |
| 18 | 571633,18 | 2295744,41 |
| 19 | 571638,26 | 2295744,83 |
| 20 | 571633,08 | 2295708,57 |
| 21 | 571640,81 | 2295700,80 |
| 22 | 571643,30 | 2295699,80 |
| 23 | 571654,12 | 2295712,95 |
| 26 | 571657,71 | 2295782,35 |
| 27 | 571646,34 | 2295790,32 |
| 28 | 571645,60 | 2295789,98 |
| 29 | 571644,26 | 2295786,78 |
| 30 | 571643,41 | 2295780,87 |
| 31 | 571642,35 | 2295773,47 |
| 32 | 571642,31 | 2295773,18 |
| 33 | 571621,81 | 2295771,91 |
| 34 | 571602,59 | 2295763,05 |
| 35 | 571602,59 | 2295763,05 |
| 36 | 571603,95 | 2295775,25 |
| 37 | 571612,91 | 2295829,36 |
| 38 | 571588,72 | 2295822,30 |
| 39 | 571582,75 | 2295768,47 |

| Номер характерной точки границы | Координаты, м | |
|--|---------------|------------|
| | X | Y |
| 40 | 571577,46 | 2295720,77 |
| 41 | 571569,85 | 2295651,81 |
| 42 | 571544,19 | 2295624,61 |
| 43 | 571490,70 | 2295568,84 |
| 44 | 571483,70 | 2295560,11 |
| 45 | 571479,57 | 2295553,97 |
| 46 | 571475,67 | 2295546,92 |
| 47 | 571471,35 | 2295536,42 |
| 48 | 571467,25 | 2295522,58 |
| 49 | 571463,38 | 2295505,52 |
| 50 | 571461,53 | 2295499,09 |
| 51 | 571452,52 | 2295491,86 |
| 52 | 571457,52 | 2295483,34 |
| 53 | 571475,64 | 2295495,76 |
| 1 | 571495,06 | 2295507,90 |
| | | |
| 54 | 571637,29 | 2295662,96 |
| 55 | 571646,01 | 2295662,09 |
| 56 | 571646,92 | 2295670,80 |
| 57 | 571638,62 | 2295671,58 |
| 54 | 571637,29 | 2295662,96 |
| | | |
| 58 | 571657,42 | 2295808,66 |
| 59 | 571658,28 | 2295808,44 |
| 60 | 571671,57 | 2295816,33 |
| 61 | 571692,02 | 2295842,38 |
| 62 | 571723,11 | 2295883,53 |
| 63 | 571751,94 | 2295918,73 |
| 64 | 571754,68 | 2295922,08 |
| 65 | 571768,11 | 2295941,53 |
| 66 | 571777,78 | 2295958,68 |
| 67 | 571783,90 | 2295969,53 |
| 68 | 571778,67 | 2295963,76 |
| 69 | 571774,07 | 2295959,21 |
| 70 | 571765,86 | 2295951,99 |
| 71 | 571757,53 | 2295945,27 |
| 72 | 571749,14 | 2295938,84 |

| Номер характерной точки границы | Координаты, м | |
|--|---------------|------------|
| | X | Y |
| 73 | 571740,57 | 2295932,96 |
| 74 | 571732,18 | 2295927,25 |
| 75 | 571715,89 | 2295916,02 |
| 76 | 571701,02 | 2295904,40 |
| 77 | 571657,63 | 2295844,21 |
| 78 | 571653,60 | 2295832,57 |
| 79 | 571659,54 | 2295825,16 |
| 58 | 571657,42 | 2295808,66 |
| | | |
| 80 | 571813,83 | 2296016,11 |
| 81 | 571834,67 | 2296050,30 |

| Номер характерной точки границы | Координаты, м | |
|--|---------------|------------|
| | X | Y |
| 82 | 571827,01 | 2296055,11 |
| 83 | 571805,20 | 2296021,70 |
| 80 | 571813,83 | 2296016,11 |
| | | |
| 84 | 571842,69 | 2296103,90 |
| 85 | 571831,65 | 2296110,94 |
| 86 | 571785,50 | 2296038,53 |
| 87 | 571790,45 | 2296031,26 |
| 88 | 571794,48 | 2296028,64 |
| 84 | 571842,69 | 2296103,90 |

Перечень координат характерных точек границ зоны планируемого размещения сетей связи, подлежащих реконструкции в связи с изменением их местоположения

(система координат МСК-52)

| Номер характерной точки границы | Координаты, м | |
|--|---------------|------------|
| | X | Y |
| 1 | 571461,53 | 2295499,09 |
| 2 | 571463,38 | 2295505,52 |
| 3 | 571467,25 | 2295522,58 |
| 4 | 571471,35 | 2295536,42 |
| 5 | 571475,67 | 2295546,92 |
| 6 | 571479,57 | 2295553,97 |
| 7 | 571483,70 | 2295560,11 |
| 8 | 571490,70 | 2295568,84 |
| 9 | 571544,19 | 2295624,61 |
| 10 | 571569,85 | 2295651,81 |
| 11 | 571577,46 | 2295720,77 |
| 12 | 571582,75 | 2295768,47 |
| 13 | 571588,72 | 2295822,30 |
| 14 | 571612,91 | 2295829,36 |
| 15 | 571613,24 | 2295831,37 |
| 16 | 571615,98 | 2295842,79 |
| 17 | 571619,72 | 2295853,33 |
| 18 | 571623,83 | 2295863,79 |
| 19 | 571629,01 | 2295873,82 |
| 20 | 571634,91 | 2295883,37 |

| Номер характерной точки границы | Координаты, м | |
|--|---------------|------------|
| | X | Y |
| 21 | 571648,00 | 2295901,19 |
| 22 | 571653,12 | 2295907,39 |
| 23 | 571659,26 | 2295913,76 |
| 24 | 571667,64 | 2295921,04 |
| 25 | 571676,30 | 2295927,53 |
| 26 | 571684,93 | 2295933,60 |
| 27 | 571693,58 | 2295939,42 |
| 28 | 571701,98 | 2295945,08 |
| 29 | 571710,38 | 2295950,79 |
| 30 | 571719,04 | 2295956,66 |
| 31 | 571726,47 | 2295961,93 |
| 32 | 571734,21 | 2295967,64 |
| 33 | 571741,66 | 2295973,41 |
| 34 | 571748,69 | 2295979,37 |
| 35 | 571749,95 | 2295980,56 |
| 36 | 571746,65 | 2295984,44 |
| 37 | 571734,47 | 2295974,53 |
| 38 | 571716,02 | 2295961,07 |
| 39 | 571703,29 | 2295952,50 |
| 40 | 571688,16 | 2295942,21 |

| Номер характерной точки границы | Координаты, м | |
|--|---------------|------------|
| | X | Y |
| 41 | 571670,88 | 2295930,35 |
| 42 | 571659,74 | 2295921,74 |
| 43 | 571650,04 | 2295912,33 |
| 44 | 571640,15 | 2295900,11 |
| 45 | 571630,24 | 2295886,49 |
| 46 | 571620,66 | 2295870,12 |
| 47 | 571618,00 | 2295864,37 |
| 48 | 571615,37 | 2295858,03 |
| 49 | 571609,36 | 2295842,32 |
| 50 | 571607,95 | 2295833,49 |
| 51 | 571583,13 | 2295826,27 |
| 52 | 571565,48 | 2295667,20 |

| Номер характерной точки границы | Координаты, м | |
|--|---------------|------------|
| | X | Y |
| 53 | 571564,21 | 2295653,03 |
| 54 | 571533,74 | 2295620,83 |
| 55 | 571490,56 | 2295576,11 |
| 56 | 571484,32 | 2295569,13 |
| 57 | 571478,49 | 2295561,42 |
| 58 | 571474,37 | 2295554,99 |
| 59 | 571471,16 | 2295549,10 |
| 60 | 571467,16 | 2295539,45 |
| 61 | 571463,31 | 2295527,33 |
| 62 | 571457,87 | 2295503,94 |
| 1 | 571461,53 | 2295499,09 |

Перечень координат характерных точек границ зоны планируемого размещения сетей электроснабжения, подлежащих реконструкции в связи с изменением их местоположения

(система координат МСК-52)

| Номер характерной точки границы | Координаты, м | |
|--|---------------|------------|
| | X | Y |
| 63 | 571613,24 | 2295831,37 |
| 64 | 571615,98 | 2295842,79 |
| 65 | 571619,72 | 2295853,33 |
| 66 | 571623,40 | 2295862,69 |
| 67 | 571619,91 | 2295868,48 |
| 68 | 571594,91 | 2295911,17 |
| 69 | 571594,14 | 2295914,56 |
| 70 | 571586,34 | 2295912,79 |
| 71 | 571608,00 | 2295817,35 |
| 72 | 571610,62 | 2295815,58 |
| 63 | 571613,24 | 2295831,37 |

| Номер характерной точки границы | Координаты, м | |
|--|---------------|------------|
| | X | Y |
| | | |
| 73 | 571656,98 | 2295805,16 |
| 74 | 571668,94 | 2295784,73 |
| 75 | 571654,12 | 2295712,95 |
| 76 | 571646,23 | 2295714,28 |
| 77 | 571657,71 | 2295782,35 |
| 78 | 571646,34 | 2295790,32 |
| 79 | 571654,39 | 2295794,05 |
| 80 | 571655,87 | 2295799,71 |
| 80,1 | 571656,82 | 2295803,94 |
| 73 | 571656,98 | 2295805,16 |

В зоне планируемого размещения линейного объекта отсутствуют объекты капитального строительства, входящие в состав линейного объекта, для которых требуется установление предельных параметров разрешенного строительства, реконструкции.

В связи с отсутствием объектов капитального строительства существующих, строящихся на момент подготовки проекта планировки территории, а также планируемых к строительству в соответствии с ранее утвержденной документацией по планировке территории, мероприятия по защите таких объектов капитального строительства от возможного негативного воздействия в связи с размещением автомобильной дороги не разрабатываются.

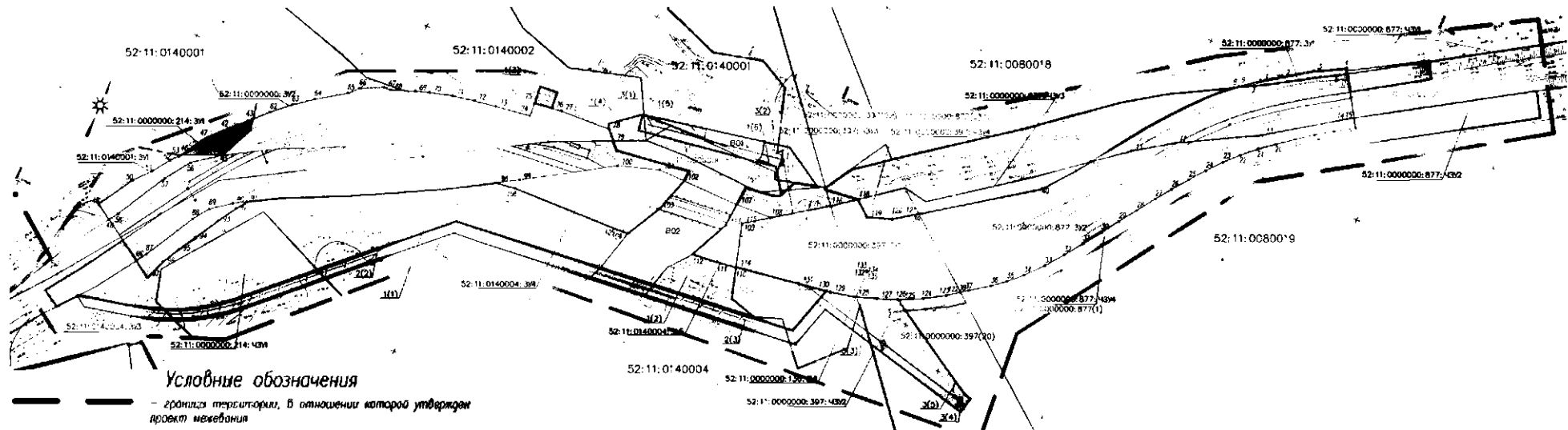
Объекты культурного наследия в зоне планируемого размещения линейного объекта отсутствуют, соответственно, выполнение мероприятий по сохранению таких объектов от возможного негативного воздействия в связи с размещением линейного объекта не требуется.

На период реконструкции автомобильной дороги предусмотрен перечень мероприятий по охране окружающей среды, в том числе в части размещения линейного объекта в водоохранной зоне.

Проектом планировки территории мероприятия по защите территории от чрезвычайных ситуаций природного и техногенного характера, в том числе по обеспечению пожарной безопасности и гражданской обороне не предусматриваются.

Проект межевания территории

III. Чертеж межевания территории



Условные обозначения

- граница территории, в отношении которой утвержден проект межевания
- граница населенного пункта в соответствии с проектом генерального плана сельского поселения Нагорный сельсовет Воскресенского муниципального района Нижегородской области
- граница кадастровых кварталов
- номер кадастрового квартала
- границы земельных участков в соответствии со сведениями Единого государственного реестра недвижимости
- кадастровый номер земельного участка
- проектируемая проезжая часть автомобильной дороги
- проектируемые откосы
- проектируемое ограждение
- проектируемый коллектор ливневой канализации
- проектируемый дождеприемник колодезь
- переустройство сети связи (подземный кабель)
- переустройство сети электроснабжения (ВЛ 10 кВ)
- граница зон планируемого размещения линейного объекта (постоянный отвод)
- граница зон планируемого размещения линейного объекта (временный отвод)
- границы зон планируемого размещения сетей связи, подлежащих реконструкции в связи с изменением их местоположения
- границы зон планируемого размещения сетей электроснабжения, подлежащих реконструкции в связи с изменением их местоположения
- части земельных участков, предоставляемые в пользование на период строительства линейного объекта
- части водного объекта, предоставляемые в пользование на период строительства линейного объекта

52:11:0000000:397

52:11:0000000:877:397

52:11:0000000:897:397

52:11:0000000:877:434

52:11:0000000:877:434

о 1

52:11:0000000:877:434

52:11:0000000:877:434

52:11:0000000:877:434

- земельные участки, образованные из земель государственной собственности на которые не разграничена в границах зоны планируемого размещения линейного объекта (постоянный отвод)
- земельные участки, образованные в границах зоны планируемого размещения линейного объекта (постоянный отвод) путем раздела исходных земельных участков, с сохранением исходных земельных участков в измененных границах подлежащих изъятию для государственных и муниципальных нужд
- проектируемые лесные участки, образуемые из земель лесного фонда (по данным департамента лесного хозяйства) в границах зоны планируемого размещения линейного объекта (постоянный отвод)
- проектируемые земельные участки, образуемые из земель лесного фонда (по данным ЕГРН) в границах зоны планируемого размещения линейного объекта (постоянный отвод)
- проектируемые лесные участки, образуемые из земель лесного фонда (по данным департамента лесного хозяйства) в границах зоны планируемого размещения линейного объекта (временный отвод) и границы зон планируемого размещения линейных объектов, подлежащих реконструкции в связи с изменением их местоположения
- проектируемые земельные участки, образуемые из земель лесного фонда (по данным ЕГРН) в границах зоны планируемого размещения линейного объекта (временный отвод) и границы зон планируемого размещения линейных объектов, подлежащих реконструкции в связи с изменением их местоположения
- характерные точки образуемых земельных участков в границах зоны планируемого размещения линейного объекта (постоянный отвод)

- границы публичных сервитутов, устанавливаемые в границах зоны планируемого размещения линейного объекта (временный отвод)
- границы публичных сервитутов, устанавливаемые в границах зоны планируемого размещения сетей связи, подлежащих реконструкции в связи с изменением их местоположения
- границы публичных сервитутов, устанавливаемые в границах зоны планируемого размещения сетей электроснабжения, подлежащих реконструкции в связи с изменением их местоположения

IV. Перечень и сведения об образуемых земельных участках

Местоположение границ и условные номера образуемых земельных участков указаны в разделе III. Чертеж межевания территории.

Сведения о земельном участке, находящемся в государственной или муниципальной собственности и частично используемом в границах зоны планируемого размещения линейного объекта (полоса отвода автомобильной дороги)

| Кадастровый номер земельного участка | Площадь земельного участка, кв.м | Используемая площадь, кв.м | Категория земель | Вид разрешенного использования | Адрес (описание местоположения) | Правообладатель |
|--------------------------------------|----------------------------------|----------------------------|--|---|--|---|
| 52:11:0000000:511 | 125183 | 13757 | Земли промышленности, энергетики, транспорта, связи, радиовещания, телевидения, информатики, земли для обеспечения космической деятельности, земли обороны, безопасности и земли иного специального назначения | Автомобильные дороги общего пользования | Нижегородская область, Воскресенский район, полоса отвода автомобильной дороги 22 ОП МЗ 22Н-1641 Калиниха – Елдеж - Орехи, земельный участок № 2 | Нижегородская область Собственность, № 52:11:000000:00:511-52/120/2020-1 от 15.04.2020 |

Сведения о земельных участках, образуемых из земель, государственная собственность на которые не разграничена, в границах зоны планируемого размещения линейного объекта (полоса отвода автомобильной дороги)

| Условный номер образуемого земельного участка | Площадь образуемого земельного участка, кв.м | Категория земель | Вид разрешенного использования образуемого земельного участка | Адрес (описание местоположения) |
|---|--|--|---|--|
| 52:11:0140001:ЗУ1 | 392 | Земли промышленности, энергетики, транспорта, связи, радиовещания, телевидения, информатики, | Автомобильный транспорт | Российская Федерация, Нижегородская область, |

| | | | | |
|-------------------|------|--|-------------------------|--|
| | | землями для обеспечения космической деятельности, землями обороны, безопасности и землями иного специального назначения | | Воскресенский район |
| 52:11:0000000:3У2 | 3716 | Земли промышленности, энергетики, транспорта, связи, радиовещания, телевидения, информатики, землями для обеспечения космической деятельности, землями обороны, безопасности и землями иного специального назначения | Автомобильный транспорт | Российская Федерация, Нижегородская область, Воскресенский район |
| 52:11:0140004:3У3 | 404 | Земли промышленности, энергетики, транспорта, связи, радиовещания, телевидения, информатики, землями для обеспечения космической деятельности, землями обороны, безопасности и землями иного специального назначения | Автомобильный транспорт | Российская Федерация, Нижегородская область, Воскресенский район |
| 52:11:0140004:3У4 | 1527 | Земли промышленности, энергетики, транспорта, связи, радиовещания, телевидения, информатики, землями для обеспечения космической деятельности, землями обороны, безопасности и землями иного специального назначения | Автомобильный транспорт | Российская Федерация, Нижегородская область, Воскресенский район |
| 52:11:0140004:3У5 | 380 | Земли промышленности, энергетики, транспорта, связи, радиовещания, телевидения, информатики, землями для обеспечения космической деятельности, землями обороны, безопасности и землями иного специального назначения | Автомобильный транспорт | Российская Федерация, Нижегородская область, Воскресенский район |

Сведения о земельном участке, образуемом путем раздела с сохранением земельного участка, раздел которого осуществлен, в измененных границах, и подлежащем изъятию для государственных и муниципальных нужд, в границах зоны планируемого размещения линейного объекта (полоса отвода автомобильной дороги)

| Кадастровый номер исходного земельного участка | Условный номер образуемого земельного участка | Площадь образуемого земельного участка, кв.м | Категория земель | Вид разрешенного использования исходного земельного участка | Вид разрешенного использования образуемого земельного участка | Адрес (описание местоположения) |
|--|---|--|--|---|---|---|
| 52:11:0080019:1 ЕЗП 52:11:0000000:136 | 52:11:0000000:136:3У1 | 0,07 | Земли промышленности, энергетики, транспорта, связи, радиовещания, телевидения, информатики, земли для обеспечения космической деятельности, земли обороны, безопасности и земли иного специального назначения | Для содержания и эксплуатации линий электропередач | Автомобильный транспорт | установлено относительно ориентира, расположенного в границах участка. Почтовый адрес ориентира: Нижегородская обл, р-н Воскресенский, ВЛ-10 Кв1002 от ПС Марково |

Сведения о проектируемых лесных участках, образуемых путем раздела с сохранением земельных участков, раздел которых осуществлен, в измененных границах, в границах зоны планируемого размещения линейного объекта (полоса отвода автомобильной дороги)

| Условный номер образуемого земельного участка | Площадь образуемого земельного участка, кв.м | Категория земель | Вид разрешенного использования образуемого земельного участка | Адрес (описание местоположения) |
|--|--|---------------------|---|--|
| Земли лесного фонда по данным департамента лесного хозяйства | | | | |
| 52:11:0000000:877:3У1 | 146 | Земли лесного фонда | ст. 25 Лесного Кодекса РФ | Российская Федерация, Нижегородская область, Воскресенский муниципальный район, Воскресенское районное лесничество, Шургавашское |

| Условный номер образуемого земельного участка | Площадь образуемого земельного участка, кв.м | Категория земель | Вид разрешенного использования образуемого земельного участка | Адрес (описание местоположения) |
|--|--|---------------------|---|---|
| Земли лесного фонда по данным департамента лесного хозяйства | | | | |
| | | | | участковое лесничество, квартал 80 (часть выдела 34) |
| 52:11:0000000:877:3У2 | 4937 | Земли лесного фонда | ст. 25 Лесного Кодекса РФ | Российская Федерация, Нижегородская область, Воскресенский муниципальный район, Воскресенское районное лесничество, Шургавашское участковое лесничество, квартал 80 (части выделов 21, 81, 82, 84, 85) |
| 52:11:0000000:214:3У1 | 238 | Земли лесного фонда | ст. 25 Лесного Кодекса РФ | Российская Федерация, Нижегородская область, Воскресенский муниципальный район, Воскресенское районное лесничество, Шургавашское участковое лесничество, квартал 93 (часть выдела 1) |
| Земли лесного фонда по данным ЕГРН | | | | |
| 52:11:0000000:397:3У1 | 3590 | Земли лесного фонда | Для ведения лесного хозяйства | Нижегородская область, Воскресенский р-н, Нижегородская область, Воскресенский район, участок 40С, Воскресенский сельский лесхоз, АО "Нахратовское", часть квартала №1, квартал №2, часть квартала №3, квартала № 4-5, часть кварталов № 6-7, квартала № 8-12 |

Сведения о проектируемых лесных участках, образуемых из земель лесного фонда, в отношении которых предполагается заключение договора аренды, в границах зоны планируемого размещения линейного объекта (временный отвод) и в границах зон планируемого размещения линейных объектов, подлежащих реконструкции в связи с изменением их местоположения

| Условный номер образуемого земельного участка | Площадь образуемого земельного участка, кв.м | Категория земель | Вид разрешенного использования образуемого земельного участка | Адрес (описание местоположения) |
|--|--|---------------------|---|--|
| Земли лесного фонда по данным департамента лесного хозяйства | | | | |
| 52:11:0000000:877:ЧЗУ1 | 36 | Земли лесного фонда | ст. 25 Лесного Кодекса РФ | Российская Федерация, Нижегородская область, Воскресенский муниципальный район, Воскресенское районное |

| | | | | |
|------------------------------------|------|---------------------------|----------------------------------|--|
| | | | | лесничество, Шургавашское участковое лесничество, квартал 80 (часть выдела 34) |
| 52:11:0000000: 877:ЧЗУ2 | 1147 | Земли лесного фонда | ст. 25 Лесного Кодекса РФ | Российская Федерация, Нижегородская область, Воскресенский муниципальный район, Воскресенское районное лесничество, Шургавашское участковое лесничество, квартал 80 (часть выдела 21) |
| 52:11:0000000: 877:ЧЗУ3 | 454 | Земли лесного фонда | ст. 25 Лесного Кодекса РФ | Российская Федерация, Нижегородская область, Воскресенский муниципальный район, Воскресенское районное лесничество, Шургавашское участковое лесничество, квартал 80 (часть выдела 81) |
| 52:11:0000000: 877:ЧЗУ4 | 784 | Земли лесного фонда | ст. 25 Лесного Кодекса РФ | Российская Федерация, Нижегородская область, Воскресенский муниципальный район, Воскресенское районное лесничество, Шургавашское участковое лесничество, квартал 80 (части выделов 82, 84, 85) |
| 52:11:0000000: 214:ЧЗУ1 | 2412 | Земли лесного фонда | ст. 25 Лесного Кодекса РФ | Российская Федерация, Нижегородская область, Воскресенский муниципальный район, Воскресенское районное лесничество, Шургавашское участковое лесничество, квартал 93 (часть выдела 2) |
| Земли лесного фонда по данным ЕГРН | | | | |
| 52:11:0000000: 397:ЧЗУ2 | 2376 | Земли лесного фонда | Для ведения лесного хозяйства | Нижегородская область, Воскресенский р-н, Нижегородская область, Воскресенский район, участок 40С, Воскресенский сельский лесхоз, АО "Нахратовское", часть квартала №1, квартал №2, часть квартала №3, квартала № 4-5, часть кварталов № 6-7, квартала № 8-12 |
| 52:11:0000000: 397:ЧЗУ3 | 198 | Земли лесного фонда | Для ведения лесного хозяйства | Нижегородская область, Воскресенский р-н, Нижегородская область, Воскресенский район, участок 40С, Воскресенский сельский лесхоз, АО "Нахратовское", часть квартала №1, квартал №2, часть квартала №3, квартала № 4-5, |

| | | | | |
|----------------------------|-----|---------------------------|----------------------------------|---|
| | | | | часть кварталов № 6-7, квартала № 8-12 |
| 52:11:0000000: 397:ЧЗУ4 | 295 | Земли лесного фонда | Для ведения лесного хозяйства | Нижегородская область, Воскресенский р-н, Нижегородская область, Воскресенский район, участок 40С, Воскресенский сельский лесхоз, АО "Нахратовское", часть кватала №1, квартал №2, часть квартала №3, квартала № 4-5, часть кварталов № 6-7, квартала № 8-12 |

*Перечень координат характерных точек образуемых земельных участков
(система координат – МСК-52)*

| Обозначение характерных точек границы | Координаты, м | |
|--|---------------|------------|
| | X | Y |
| Условный номер земельного участка 52:11:0000000:877:ЗУ1 | | |
| 1 | 571792,27 | 2295979,74 |
| 2 | 571798,53 | 2295988,35 |
| 3 | 571807,37 | 2296001,33 |
| 4 | 571814,96 | 2296015,38 |
| 5 | 571812,7 | 2296016,85 |
| 6 | 571810,7 | 2296013,73 |
| 7 | 571788,95 | 2295978,48 |
| 8 | 571783,91 | 2295969,55 |
| 9 | 571785,48 | 2295971,28 |
| 1 | 571792,27 | 2295979,74 |
| Условный номер земельного участка 52:11:0000000:877:ЗУ2 | | |
| 10 | 571722,38 | 2295920,49 |
| 11 | 571735,48 | 2295936,52 |
| 12 | 571747,73 | 2295954,27 |
| 13 | 571768,49 | 2295991,05 |
| 14 | 571792,33 | 2296025,28 |
| 15 | 571794,49 | 2296028,65 |
| 16 | 571790,45 | 2296031,26 |
| 17 | 571784,58 | 2296022,34 |
| 18 | 571779,03 | 2296014,37 |
| 19 | 571773,27 | 2296006,8 |
| 20 | 571767,34 | 2295999,31 |
| 21 | 571761,47 | 2295992,22 |
| 22 | 571755,34 | 2295985,66 |
| 23 | 571748,69 | 2295979,37 |
| 24 | 571741,66 | 2295973,41 |

| Обозначение характерных точек границы | Координаты, м | |
|--|---------------|------------|
| | X | Y |
| 25 | 571734,21 | 2295967,64 |
| 26 | 571726,47 | 2295961,93 |
| 27 | 571719,04 | 2295956,66 |
| 28 | 571710,38 | 2295950,79 |
| 29 | 571701,98 | 2295945,08 |
| 30 | 571693,58 | 2295939,42 |
| 31 | 571684,93 | 2295933,6 |
| 32 | 571676,3 | 2295927,53 |
| 33 | 571667,64 | 2295921,03 |
| 34 | 571659,26 | 2295913,76 |
| 35 | 571653,12 | 2295907,39 |
| 36 | 571648 | 2295901,19 |
| 37 | 571641,48 | 2295892,29 |
| 38 | 571639,07 | 2295889,02 |
| 39 | 571665,37 | 2295854,94 |
| 40 | 571701,02 | 2295904,39 |
| 41 | 571715,89 | 2295916,02 |
| 10 | 571722,38 | 2295920,49 |
| Условный номер земельного участка 52:11:0000000:214:ЗУ1 | | |
| 42 | 571565 | 2295532,59 |
| 43 | 571574,48 | 2295541,55 |
| 44 | 571568,98 | 2295542,47 |
| 45 | 571553,03 | 2295535,77 |
| 46 | 571543,91 | 2295516,4 |
| 47 | 571556,79 | 2295525,08 |
| 42 | 571565 | 2295532,59 |
| Условный номер земельного участка 52:11:0140001:ЗУ1 | | |

| Обозначение характерных точек границы | Координаты, м | |
|--|---------------|------------|
| | Х | У |
| 48 | 571501,40 | 2295497,68 |
| 49 | 571506,10 | 2295490,11 |
| 50 | 571523,35 | 2295500,39 |
| 51 | 571531,25 | 2295507,16 |
| 52 | 571539,68 | 2295512,97 |
| 53 | 571543,24 | 2295515,94 |
| 54 | 571543,91 | 2295516,40 |
| 55 | 571553,03 | 2295535,77 |
| 56 | 571542,76 | 2295522,37 |
| 57 | 571530,81 | 2295514,13 |
| 58 | 571505,68 | 2295500,49 |
| 48 | 571501,40 | 2295497,68 |
| Условный номер земельного участка 52:11:0000000:3У2 | | |
| 59 | 571553,03 | 2295535,77 |
| 60 | 571568,98 | 2295542,47 |
| 61 | 571574,48 | 2295541,55 |
| 62 | 571580,91 | 2295547,82 |
| 63 | 571588,49 | 2295556,04 |
| 64 | 571595,40 | 2295564,84 |
| 65 | 571604,63 | 2295578,36 |
| 66 | 571609,18 | 2295582,64 |
| 67 | 571614,44 | 2295593,21 |
| 68 | 571614,53 | 2295596,73 |
| 69 | 571619,00 | 2295607,78 |
| 70 | 571621,27 | 2295614,43 |
| 71 | 571624,37 | 2295625,15 |
| 72 | 571626,51 | 2295635,89 |
| 73 | 571628,30 | 2295646,35 |
| 74 | 571630,94 | 2295663,56 |
| 75 | 571637,29 | 2295662,96 |
| 76 | 571638,62 | 2295671,58 |
| 77 | 571639,35 | 2295676,30 |
| 78 | 571640,81 | 2295700,80 |
| 79 | 571636,63 | 2295705,00 |
| 80 | 571623,32 | 2295676,42 |
| 81 | 571591,93 | 2295624,18 |
| 82 | 571596,47 | 2295621,28 |
| 83 | 571591,51 | 2295608,08 |
| 84 | 571580,40 | 2295587,26 |
| 85 | 571566,52 | 2295558,67 |
| 59 | 571553,03 | 2295535,77 |
| Условный номер земельного участка | | |

| Обозначение характерных точек границы | Координаты, м | |
|--|---------------|------------|
| | Х | У |
| 52:11:0140004:3У3 | | |
| 86 | 571488,73 | 2295518,08 |
| 87 | 571493,34 | 2295521,11 |
| 88 | 571518,23 | 2295534,61 |
| 89 | 571526,00 | 2295539,99 |
| 90 | 571533,09 | 2295549,21 |
| 91 | 571536,52 | 2295555,02 |
| 92 | 571531,57 | 2295551,66 |
| 93 | 571522,89 | 2295546,39 |
| 94 | 571510,80 | 2295539,51 |
| 95 | 571502,25 | 2295534,52 |
| 96 | 571493,60 | 2295530,00 |
| 97 | 571483,59 | 2295526,37 |
| 86 | 571488,73 | 2295518,08 |
| Условный номер земельного участка 52:11:0140004:3У4 | | |
| 98 | 571594,83 | 2295661,93 |
| 99 | 571600,68 | 2295671,52 |
| 100 | 571626,51 | 2295712,05 |
| 101 | 571633,02 | 2295731,53 |
| 102 | 571633,04 | 2295744,37 |
| 103 | 571615,70 | 2295738,96 |
| 104 | 571598,95 | 2295730,19 |
| 105 | 571598,66 | 2295727,55 |
| 106 | 571596,21 | 2295671,06 |
| 98 | 571594,83 | 2295661,93 |
| Условный номер земельного участка 52:11:0140004:3У5 | | |
| 107 | 571633,20 | 2295772,62 |
| 108 | 571634,11 | 2295790,14 |
| 109 | 571625,90 | 2295778,52 |
| 110 | 571605,50 | 2295784,64 |
| 111 | 571603,95 | 2295775,25 |
| 112 | 571602,59 | 2295763,05 |
| 113 | 571621,81 | 2295771,91 |
| 107 | 571633,20 | 2295772,62 |
| Условный номер земельного участка 52:11:0000000:397:3У1 | | |
| 114 | 571605,50 | 2295784,64 |
| 115 | 571625,90 | 2295778,52 |
| 116 | 571651,27 | 2295814,46 |
| 117 | 571659,54 | 2295825,11 |
| 118 | 571659,54 | 2295825,16 |
| 119 | 571653,60 | 2295832,57 |
| 120 | 571657,63 | 2295844,21 |
| 121 | 571665,37 | 2295854,94 |
| 122 | 571639,07 | 2295889,02 |
| 123 | 571634,91 | 2295883,37 |

| Обозначение характерных точек границы | Координаты, м | |
|--|---------------|------------|
| | Х | У |
| 124 | 571629,01 | 2295873,82 |
| 125 | 571623,83 | 2295863,79 |
| 126 | 571623,40 | 2295862,69 |
| 127 | 571619,72 | 2295853,33 |
| 128 | 571615,98 | 2295842,79 |
| 129 | 571613,24 | 2295831,37 |
| 130 | 571612,91 | 2295829,36 |
| 131 | 571610,62 | 2295815,58 |
| 114 | 571605,50 | 2295784,64 |
| 132 | 571629,61 | 2295843,32 |
| 133 | 571629,84 | 2295843,45 |

| Обозначение характерных точек границы | Координаты, м | |
|--|---------------|------------|
| | Х | У |
| 134 | 571629,71 | 2295843,68 |
| 135 | 571629,48 | 2295843,55 |
| 132 | 571629,61 | 2295843,32 |
| Условный номер земельного участка 52:11:0000000:136:3У1 | | |
| 132 | 571629,61 | 2295843,32 |
| 133 | 571629,84 | 2295843,45 |
| 134 | 571629,71 | 2295843,68 |
| 135 | 571629,48 | 2295843,55 |
| 132 | 571629,61 | 2295843,32 |

Границы зоны планируемого размещения линейного объекта (временный отвод) пересекает водный объект – р. Люнда.

Проектом межевания предусмотрено предоставление водного объекта (его частей ВО1 – 245 кв.м и ВО2 – 1719 кв.м) в пользование на период строительства линейного объекта в целях, предусмотренных п. 3 ст. 11 Водного Кодекса РФ. Право пользования водным объектом (его частью) приобретается на основании договора водопользования.

Перечень координат характерных точек частей водного объекта, предоставляемых в пользование на период строительства линейного объекта

| Обозначение характерных точек границы | Координаты, м | |
|---|---------------|------------|
| | Х | У |
| ВО1 | | |
| 1 | 571655,04 | 2295745,41 |
| 2 | 571660,50 | 2295743,84 |
| 3 | 571666,17 | 2295771,31 |
| 4 | 571666,33 | 2295772,09 |
| 5 | 571660,63 | 2295773,83 |
| 6 | 571655,18 | 2295773,46 |
| 7 | 571655,07 | 2295769,73 |
| 1 | 571655,04 | 2295745,41 |
| ВО2 | | |
| 8 | 571571,58 | 2295722,23 |

| Обозначение характерных точек границы | Координаты, м | |
|---|---------------|------------|
| | Х | У |
| 9 | 571577,90 | 2295724,71 |
| 10 | 571598,95 | 2295730,19 |
| 11 | 571615,70 | 2295738,96 |
| 12 | 571633,04 | 2295744,37 |
| 13 | 571633,07 | 2295770,14 |
| 14 | 571633,20 | 2295772,62 |
| 15 | 571621,81 | 2295771,91 |
| 16 | 571602,59 | 2295763,05 |
| 17 | 571591,39 | 2295754,18 |
| 18 | 571574,65 | 2295749,88 |
| 8 | 571571,58 | 2295722,23 |

Проектом межевания предусмотрено установление публичных сервитутов в соответствии со ст. 39.37 Земельного Кодекса Российской Федерации в целях, предусмотренных пп. 1 и 2 данной статьи.

Публичные сервитуты, устанавливаемые в границах зоны планируемого размещения линейного объекта (временный отвод автомобильной дороги)

| № контура публичного сервитута | Перечень кадастровых номеров существующих земельных участков, на которых линейный объект может быть размещен на условиях публичного сервитута и их адреса | Площадь, кв.м |
|--------------------------------|--|---------------|
| 1(1) | земли, государственная собственность на которые не разграничена | 4851 |
| 1(2) | земли, государственная собственность на которые не разграничена | 729 |
| 1(3) | земли, государственная собственность на которые не разграничена | 75 |
| 1(4) | 52:11:0140002:34 (Нижегородская обл, р-н Воскресенский, д Копылково, ВЛ-10 Кв1002 от ПС Марково, опоры NN78-80 (отпайка на КТП 438); 1-3 (отпайка на КТП 439);, КТП 439) и земли, государственная собственность на которые не разграничена | 258 |
| 1(5) | земли, государственная собственность на которые не разграничена | 6 |
| 1(6) | земли, государственная собственность на которые не разграничена | 23 |

Публичные сервитуты, устанавливаемые в границах зоны планируемого размещения сетей связи, подлежащих реконструкции в связи с изменением их местоположения

| № контура публичного сервитута | Перечень кадастровых номеров существующих земельных участков, на которых линейный объект может быть размещен на условиях публичного сервитута и их адреса | Площадь, кв.м |
|--------------------------------|---|---------------|
| 2(1) | земли, государственная собственность на которые не разграничена | 215 |
| 2(2) | земли, государственная собственность на которые не разграничена | 769 |
| 2(3) | земли, государственная собственность на которые не разграничена | 425 |

Публичные сервитуты, устанавливаемые в границах зоны планируемого размещения сетей электроснабжения, подлежащих реконструкции в связи с изменением их местоположения

| № контура публичного сервитута | Перечень кадастровых номеров существующих земельных участков, на которых линейный объект может быть размещен на условиях публичного сервитута и их адреса | Площадь, кв.м |
|--------------------------------|---|---------------|
| 3(1) | земли, государственная собственность на которые не разграничена | 168 |
| 3(2) | 52:11:0000000:136 (Нижегородская обл, р-н Воскресенский, ВЛ-10 Кв1002 от ПС Марково) и земли, государственная собственность на которые не разграничена | 97 |
| 3(3) | земли, государственная собственность на которые не разграничена | 68 |
| 3(4) | 52:11:0000000:136 (Нижегородская обл, р-н Воскресенский, ВЛ-10 Кв1002 от ПС Марково) | 3 |
| 3(5) | 52:11:0000000:136 (Нижегородская обл, р-н Воскресенский, ВЛ-10 Кв1002 от ПС Марково) | 1 |

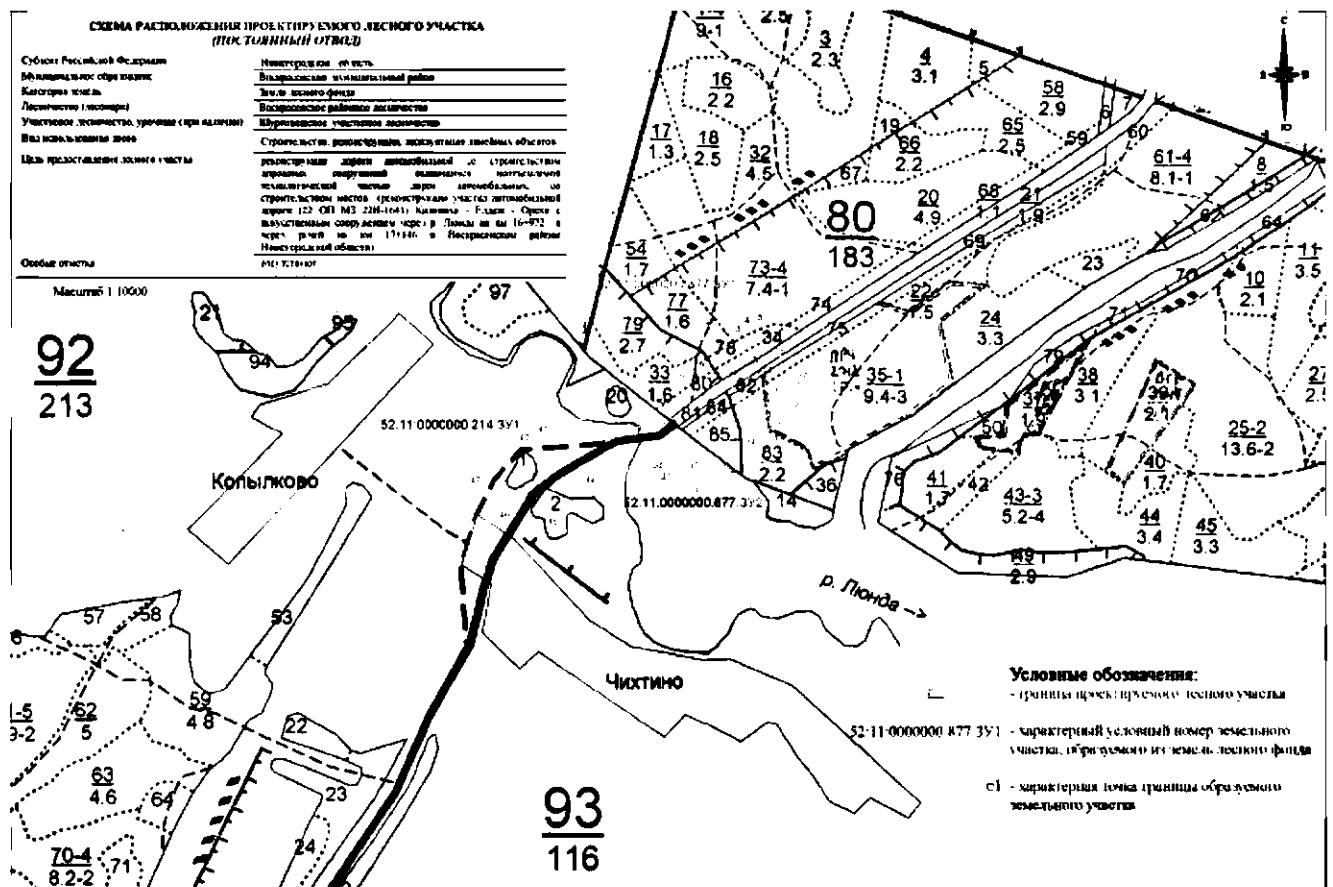
V. Сведения о лесных участках

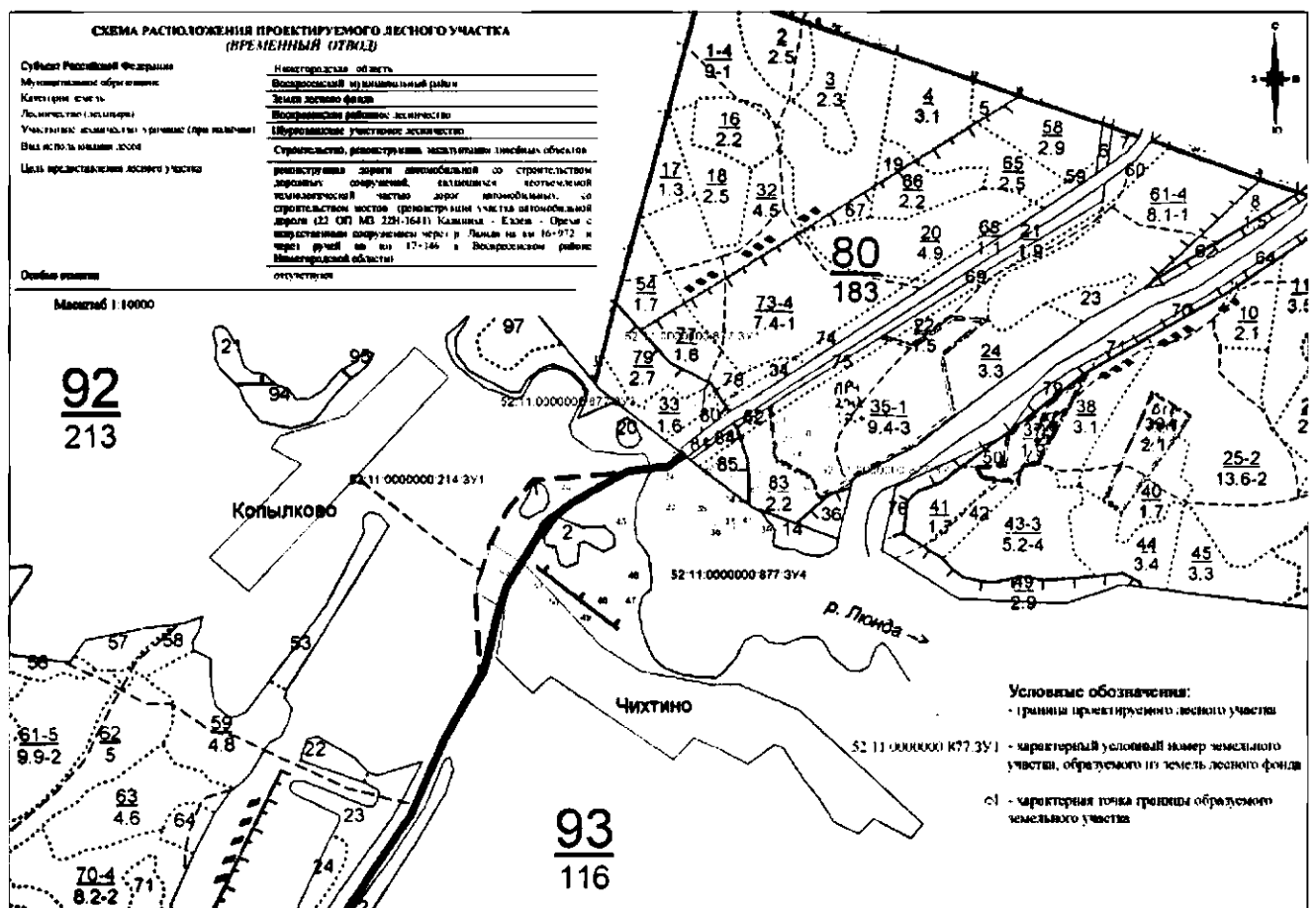
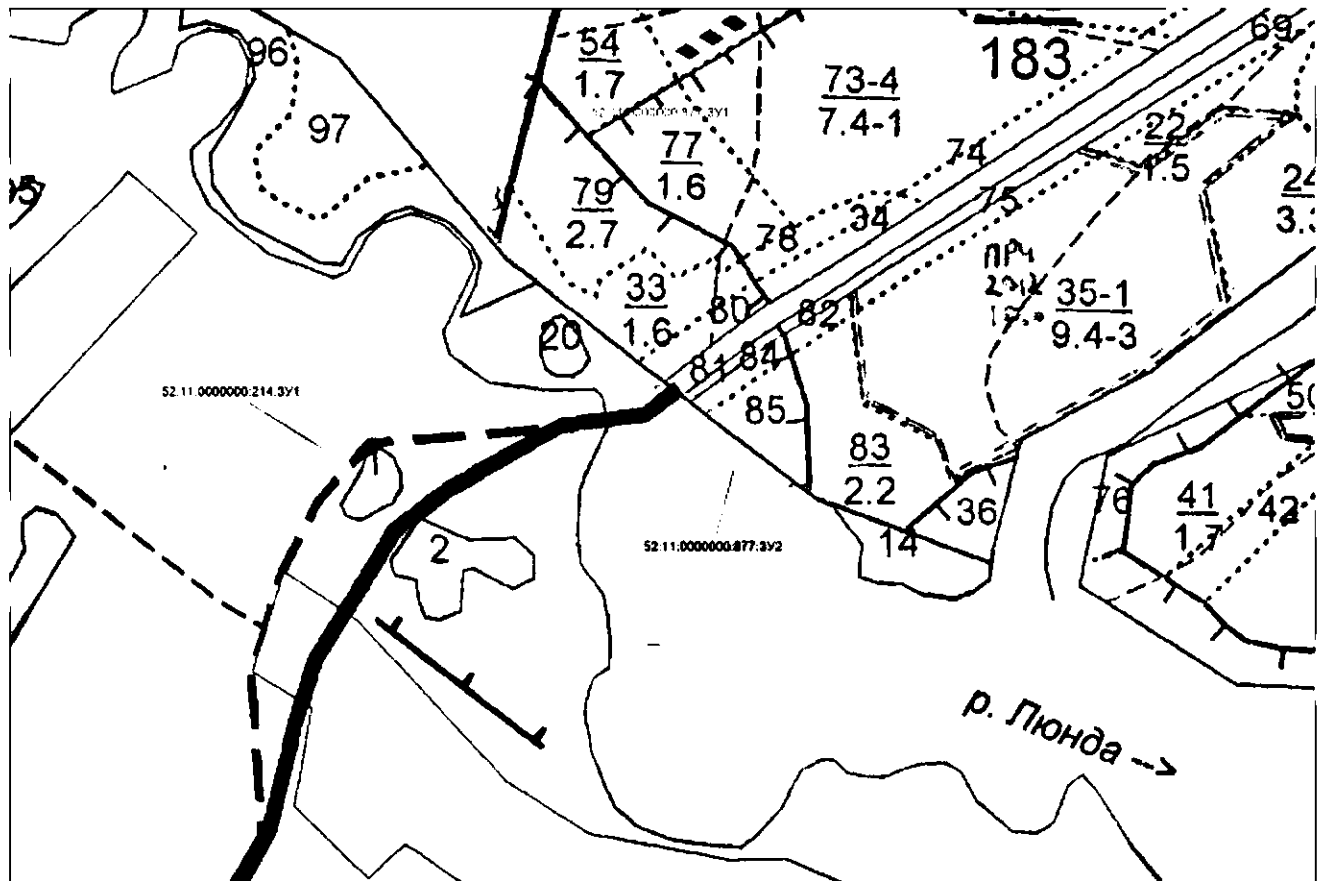
Местоположение, границы и площадь проектируемого лесного участка

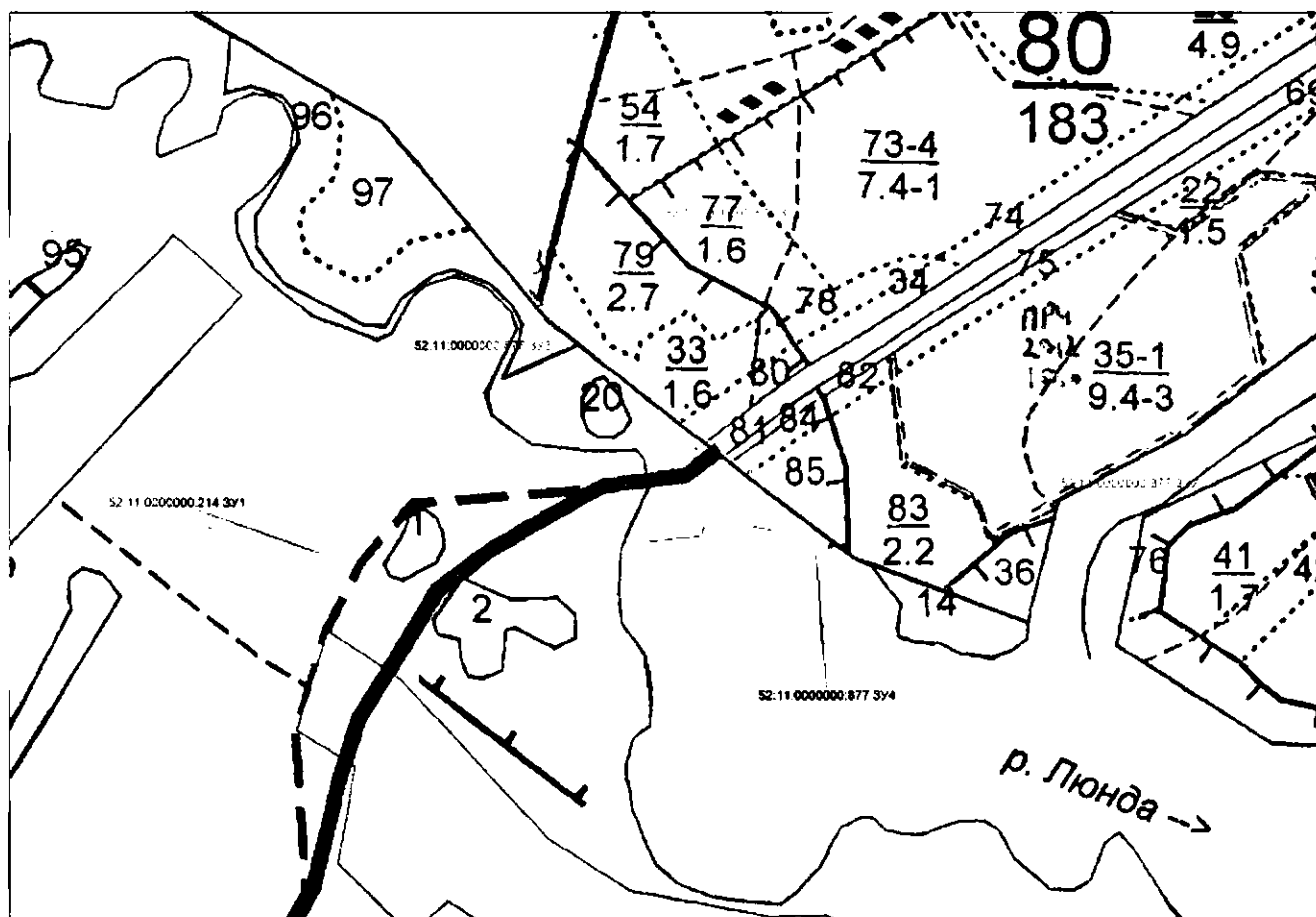
| | |
|---|---|
| Субъект Российской Федерации | Нижегородская область |
| Муниципальное образование | Воскресенский муниципальный район |
| Категория земель | Земли лесного фонда |
| Лесничество (лесопарк) | Воскресенское районное лесничество |
| <i>Постоянный отвод</i> | |
| <i>Участковое лесничество, урочище (при наличии)</i> | <i>Шурговашское участковое лесничество</i> |
| Целевое назначение лесов, категория защитных лесов | Защитные леса: леса, расположенные в водоохранных зонах |
| Квартал (лесотаксационный выдел / часть лесотаксационного выдела) | 80 (части выделов 81, 84, 85), 93 (часть выдела 1) |
| Целевое назначение лесов, категория защитных лесов | Защитные леса: леса, выполняющие функции защиты природных и иных объектов – леса, расположенные в защитных полосах лесов (леса, расположенные в границах полос отвода железных дорог и придорожных полос автомобильных дорог, установленных в соответствии с законодательством Российской Федерации о железнодорожном транспорте, законодательством об автомобильных дорогах и о дорожной деятельности) |
| Квартал (лесотаксационные выдела) | 80 (части выделов 21, 34, 82) |
| Площадь проектируемого лесного участка (постоянного отвода), га | 0,5321 |
| <i>Временный отвод</i> | |
| <i>Участковое лесничество, урочище (при наличии)</i> | <i>Шурговашское участковое лесничество</i> |
| Целевое назначение лесов, категория защитных лесов | Защитные леса: леса, расположенные в водоохранных зонах |
| Квартал (лесотаксационный выдел / часть лесотаксационного выдела) | 80 (части выделов 81, 84, 85), 93 (часть выдела 2) |
| Целевое назначение лесов, категория защитных лесов | Защитные леса: леса, выполняющие функции защиты природных и иных объектов – леса, расположенные в защитных полосах лесов (леса, расположенные в границах полос отвода железных дорог и придорожных полос автомобильных дорог, установленных в соответствии с законодательством Российской Федерации о железнодорожном транспорте, законодательством об |
| Квартал (лесотаксационный выдел / часть лесотаксационного выдела) | 80 (части выделов 21, 34, 82) |

| | |
|--|--------|
| Площадь проектируемого лесного участка (временного отвода), га | 0,4833 |
| Площадь проектируемого лесного участка, ВСЕГО, га | 1,0154 |

Местоположение и границы лесного участка указаны на схеме расположения проектируемого лесного участка.







Целевое назначение лесов

В соответствии с приказом Федерального агентства лесного хозяйства от 26 декабря 2013 г. № 427 «О внесении изменений в приказ Федерального агентства лесного хозяйства от 9 октября 2008 г. № 289 «Об определении количества лесничеств на территории Нижегородской области и установлении их границ»" на территории Нижегородской области Шурговашское участковое лесничество входит в состав Воскресенского районного лесничества.

На момент проектирования лесного участка на основании Лесного плана Нижегородской области с изменениями, утвержденными Указом губернатора Нижегородской области от 31 марта 2020 г. № 44 «О внесении изменений в Лесной план Нижегородской области, утвержденный Указом Губернатора Нижегородской области от 27 декабря 2018 г. № 179», на территории Воскресенского районного лесничества распространяется действие лесохозяйственного регламента, утвержденного Приказом департамента лесного хозяйства Нижегородской области

от 16 февраля 2018 г. № 149 (с изменениями утвержденными Приказом департамента лесного хозяйства Нижегородской области от 22 ноября 2019 г. № 1321).

Леса на территории Нижегородской области в соответствии со статьей 8 Федерального закона от 4 декабря 2006 г. N 201-ФЗ "О введении в действие Лесного кодекса Российской Федерации" и статьей 10 Лесного кодекса Российской Федерации отнесены к защитным и эксплуатационным лесам, что отражено в Лесном плане Нижегородской области с изменениями, утвержденными Указом губернатора Нижегородской области от 31 марта 2020 г. № 44 «О внесении изменений в Лесной план Нижегородской области, утвержденный Указом Губернатора Нижегородской области от 27 декабря 2018 г. № 179» и лесохозяйственном регламенте Воскресенского районного лесничества, утвержденном Приказом департамента лесного хозяйства Нижегородской области от 16 февраля 2018 г. № 149 (с изменениями утвержденными Приказом департамента лесного хозяйства Нижегородской области от 22 ноября 2019 г. № 1321).

Согласно указанным документам лесного планирования кварталы:

- постоянного отвода № 80 (части выделов 81, 84, 85), № 93 (часть выдела 1);
- временного отвода № 80 (части выделов 81, 84, 85), № 93 (часть выдела 2)

Шурговашского участкового лесничества Воскресенского районного лесничества, в которых расположен проектируемый лесной участок, относятся к защитным лесам: леса, расположенные в водоохранных зонах;

- постоянного отвода № 80 (части выделов 21, 34, 82);

-временного отвода № 80 (части выделов 21, 34, 82) Шурговашского участкового лесничества Воскресенского районного лесничества, в которых расположен проектируемый лесной участок, относятся к защитным лесам: леса, выполняющие функции защиты природных и иных объектов – леса, расположенные в защитных полосах лесов (леса, расположенные в границах полос отвода железных дорог и придорожных полос автомобильных дорог, установленных в соответствии с законодательством Российской Федерации о

железнодорожном транспорте, законодательством об автомобильных дорогах и о дорожной деятельности).

Количественные и качественные характеристики проектируемого лесного участка

Количественные и качественные характеристики проектируемого лесного участка составляются на основании данных государственного лесного реестра Шурговашского участкового лесничества Воскресенского районного лесничества.

Распределение земель

| Общая площадь, га | в том числе | | | | | | | | | |
|-------------------------|---|---|-----------------------------------|--------------------------------------|--------|----------------|---------|--------|--------|--------|
| | лесные земли | | | | | нелесные земли | | | | |
| | заняты лесными насаждениями - всего | в том числе покрыты с лесными культурами | лесные питомники, плантации | не заняты лесными насаждениями | итого | Дороги | Просеки | Болота | Другие | итого |
| <i>Постоянный отвод</i> | | | | | | | | | | |
| 0,5321 | 0,347 | - | - | - | 0,347 | - | - | 0,0146 | 0,1705 | 0,1851 |
| <i>Временный отвод</i> | | | | | | | | | | |
| 0,4833 | 0,3196 | - | - | - | 0,3196 | - | - | 0,0036 | 0,1601 | 0,1637 |
| <i>Всего</i> | | | | | | | | | | |
| 1,0154 | 0,6666 | - | - | - | 0,6666 | - | - | 0,0182 | 0,3306 | 0,3488 |

Характеристики насаждений проектируемого лесного участка

| II | Номер квартала | Номер выдела | Состав насаждения или характеристика лесного участка при отсутствии насаждения | Площадь (га)/запас древесины при наличии (куб. м) | в том числе по группам возраста древостоя (га/ куб. м) | | | |
|------------------|----------------|--------------|--|---|--|--------------------|---------------|-------------------------|
| | | | | | Молодня -ки | средне-воз-растные | приспе-вающие | Спе-лые и перес-тойн-ые |
| Постоянный отвод | | | | | | | | |

| II | Номер квартала | Номер выдела | Состав насаждения или характеристика лесного участка при отсутствии насаждения | Площадь (га)/запас древесины при наличии (куб. м) | в том числе по группам возраста древостоя (га/ куб. м) | | | |
|--|----------------|--------------|--|---|--|--------------------|---------------|-------------------------|
| | | | | | Молодня -ки | средне-воз-растные | приспе-вающие | Спе-лые и перес-тойн-ые |
| Шурговашское | 80 | 34 ч. | Болото | 0,0146 / - | | | | |
| Шурговашское | 80 | 21 ч. | ЛЭП (Линия электропередач) | 0,0715 / - | | | | |
| Шурговашское | 80 | 81 ч. | ЛЭП (Линия электропередач) | 0,099 / - | | | | |
| Шурговашское | 80 | 82 ч. | 6С 3Е 1Б | 0,0069 / 2 | | | 0,0069 / 2 | |
| Шурговашское | 80 | 84 ч. | 6С 3Е 1Б | 0,2292 / 57 | | | 0,2292 / 57 | |
| Шурговашское | 80 | 85 ч. | 6С 3Е 1Б | 0,0871 / 22 | | | 0,0871 / 22 | |
| Шурговашское | 93 | 1 ч. | 100ЛЧ | 0,0238 / 3 | 0,0238 / 3 | | | |
| Итого лесные земли: | | | | 0,347 / - | -/- | -/- | -/- | -/- |
| в том числе покрытые лесной растительностью: | | | | 0,347 / 84 | 0,0238 / 3 | -/- | 0,3232 / 81 | -/- |
| в том числе покрытые лесными культурами: | | | | -/- | -/- | -/- | -/- | -/- |
| в том числе непокрытые лесной растительностью: | | | | - / - | -/- | -/- | -/- | -/- |
| Итого нелесные земли: | | | | 0,1851 / - | -/- | -/- | -/- | -/- |
| Всего на лесном участке (постоянный отвод) | | | | 0,5321 / 84 | -/- | -/- | -/- | -/- |
| | | | | | | | | |
| Шурговашское | 80 | 34 ч. | Болото | 0,0036 / - | | | | |
| Шурговашское | 80 | 21 ч. | ЛЭП (Линия) | 0,1147 / - | | | | |
| Шурговашское | 80 | 81 ч. | ЛЭП (Линия) | 0,0454 / - | | | | |
| Шурговашское | 80 | 82 ч. | 6С 3Е 1Б | 0,0162 / 4 | | | 0,0162 / 4 | |
| Шурговашское | 80 | 84 ч. | 6С 3Е 1Б | 0,0176 / 4 | | | 0,0176 / 4 | |
| Шурговашское | 80 | 85 ч. | 6С 3Е 1Б | 0,0446 / 11 | | | 0,0446 / 11 | |
| Шурговашское | 93 | 2 ч. | 100ЛЧ | 0,2412 / 27 | 0,2412 / 27 | | | |
| Итого лесные земли: | | | | 0,3196 / - | -/- | -/- | -/- | -/- |
| в том числе покрытые лесной растительностью: | | | | 0,3196 / 46 | 0,2412 / 27 | -/- | 0,0784 / 19 | -/- |

| II | Номер квартала | Номер выдела | Состав насаждения или характеристика лесного участка при отсутствии насаждения | Площадь (га)/запас древесины при наличии (куб. м) | в том числе по группам возраста древостоя (га/ куб. м) | | | |
|--|----------------|--------------|--|---|--|--------------------|---------------|-------------------------|
| | | | | | Молодня -ки | средне-воз-растные | приспе-вающие | Спе-лые и перес-тойн ые |
| в том числе покрытые лесными культурами: | | | | -/- | -/- | -/- | -/- | -/- |
| в том числе непокрытые лесной растительностью: | | | | - / - | -/- | -/- | -/- | -/- |
| Итого нелесные земли: | | | | 0,1637 / - | -/- | -/- | -/- | -/- |
| Всего на лесном участке (временный отвод) | | | | 0,4833 / 46 | -/- | -/- | -/- | -/- |
| ВСЕГО: | | | | | | | | |
| Итого лесные земли: | | | | 0,6666 / - | -/- | -/- | -/- | -/- |
| в том числе покрытые лесной растительностью: | | | | 0,6666 / 130 | 0,265 / 30 | -/- | 0,4016 / 100 | -/- |
| в том числе покрытые лесными культурами: | | | | -/- | -/- | -/- | -/- | -/- |
| в том числе непокрытые лесной растительностью: | | | | -/- | -/- | -/- | -/- | -/- |
| Итого нелесные земли: | | | | 0,3488 / - | -/- | -/- | -/- | -/- |
| Всего на лесном участке | | | | 1,0154 / 130 | -/- | -/- | -/- | -/- |

Средние таксационные показатели насаждений проектируемого лесного участка

| Целевое назначени лесов | Хозяйство, преобладающая порода | Состав насаждений | Возраст | Бонитет | Полнота | Средний запас древесины (куб. м/га) | | |
|-------------------------------|---------------------------------------|----------------------|---------|---------|---------|--|-------------------|-------------------------|
| | | | | | | среднево- зrastные | приспева- ющие | спелые и перестойные |
| Постоянный отвод | | | | | | | | |
| Защитные леса | Хвойное, Сосна | 6С 3Е 1Б | 90 | 2 | 0,6 | - | 251 | - |
| | Мягколиственное, Ольха черная | 10ОЛЧ | 40 | 2 | 0,6 | - | - | - |
| Временный отвод | | | | | | | | |
| Защитные леса | Хвойное, Сосна | 6С 3Е 1Б | 90 | 2 | 0,6 | - | 242 | - |
| | Мягколиственное, Ольха черная | 10ОЛЧ | 40 | 2 | 0,6 | - | - | - |
| Всего | | | | | | | | |
| Защитные леса | Хвойное, Сосна | 6С 3Е 1Б | 90 | 2 | 0,6 | - | 247 | - |

| Целевое назначение лесов | Хозяйство, преобладающая порода | Состав насаждений | Возраст | Бонитет | Полнота | Средний запас древесины (куб. м/га) | | |
|--------------------------|---------------------------------|-------------------|---------|---------|---------|-------------------------------------|--------------|----------------------|
| | | | | | | средневозрастные | приспевающие | спелые и перестойные |
| | Хвойное, Ель | 100ЛЧ | 40 | 2 | 0,6 | - | - | - |

Виды и объемы использования лесов на проектируемом лесном участке

| Целевое назначение лесов | Хозяйство (хвойное, твердолиственное, мягколиственное) | Площадь (га) | Единица измерения | Объемы использования лесов |
|--|--|--------------|-------------------|----------------------------|
| <p>Вид использования лесов – строительство, реконструкция, эксплуатация линейных объектов. Цель предоставления лесного участка: реконструкция дороги автомобильной со строительством дорожных сооружений, являющихся неотъемлемой технологической частью дорог автомобильных, со строительством мостов (реконструкция участка автомобильной дороги (22 ОП МЗ 22Н-1641) Калиниха - Елдеж - Орехи с искусственным сооружением через р. Люнда на км 16+972 и через ручей на км 17+146 в Воскресенском районе Нижегородской области).</p> | | | | |
| <i>Постоянный отвод</i> | | | | |
| Защитные леса | Хвойное | 0,3232 | м3 | 81 |
| Защитные леса | Мягколиственное | 0,0238 | м3 | 3 |
| Защитные леса | Твердолиственное | - | м3 | - |
| Защитные леса | Прочие земли | 0,1851 | м3 | - |
| Итого защитные леса: | | 0,5321 | м3 | 84 |
| Всего постоянный отвод | | 0,5321 | м3 | 84 |
| <i>Временный отвод</i> | | | | |
| Защитные леса | Хвойное | 0,0784 | м3 | 19 |
| Защитные леса | Мягколиственное | 0,2412 | м3 | 27 |
| Защитные леса | Твердолиственное | - | м3 | - |
| Защитные леса | Прочие земли | 0,1637 | м3 | - |
| Итого защитные леса: | | 0,4833 | м3 | 46 |
| Всего временный отвод | | 0,4833 | м3 | 46 |
| <i>ВСЕГО</i> | | | | |
| Защитные леса | Хвойное | 0,4016 | м3 | 100 |
| Защитные леса | Мягколиственное | 0,265 | м3 | 30 |
| Защитные леса | Твердолиственное | - | м3 | - |
| Защитные леса | Прочие земли | 0,3488 | м3 | - |
| Итого защитные леса: | | 1,0154 | м3 | 130 |
| Всего: | | 1,0154 | м3 | 130 |

Виды разрешенного использования лесов на проектируемом лесном участке

Лесохозяйственным регламентом Воскресенского районного лесничества в кварталах № 80, 93 Шурговашского участкового лесничества и, соответственно, на проектируемом лесном участке установлены следующие виды разрешенного использования лесов:

Виды разрешенного использования лесов на проектируемом лесном участке в соответствии с лесохозяйственным регламентом Воскресенского районного лесничества

| Виды разрешенного использования | Наименование участкового лесничества | Перечень кварталов и их частей |
|--|--------------------------------------|--|
| Заготовка древесины | Шурговашское | Кварталы: 80, 93 |
| Заготовка живицы | Шурговашское | Кварталы: 80 ² , 93 ² |
| Заготовка и сбор недревесных лесных ресурсов ⁴ | Шурговашское | Кварталы: 80, 93 |
| Заготовка пищевых лесных ресурсов и сбор лекарственных растений | Шурговашское | Кварталы: 80, 93 |
| Осуществление видов деятельности в сфере охотничьего хозяйства | Шурговашское | Кварталы: 80, 93 |
| Ведение сельского хозяйства | Шурговашское | Части кварталов: 80, 93 Сенокосение, пчеловодство: Кварталы: 80, 93 |
| Осуществление научно-исследовательской деятельности, образовательной деятельности | Шурговашское | Кварталы: 80, 93 |
| Осуществление рекреационной деятельности | Шурговашское | Кварталы: 80, 93 |
| Создание лесных плантаций и их эксплуатация ⁵ | Шурговашское | Части кварталов: 80, 93 (кроме ОЗУ) |
| Выращивание лесных плодовых ягодных, декоративных растений, лекарственных растений | Шурговашское | Кварталы: 80, 93 |
| Выращивание посадочного материала лесных растений (саженцев, сеянцев) | Шурговашское | Кварталы: 80, 93 |
| Выполнение работ по геологическому изучению недр, разработка месторождений полезных | Шурговашское | Кварталы: 80, 93 |
| Строительство и эксплуатация водохранилищ и иных искусственных водных объектов, а также гидротехнических сооружений, морских портов, морских терминалов, речных портов, причалов | Шурговашское | Кварталы: 80, 93 |
| Строительство, реконструкция, эксплуатация линейных объектов | Шурговашское | Кварталы: 80, 93 |
| Переработка древесины и иных лесных ресурсов | Шурговашское | Части кварталов: 80, 93 |
| Осуществление религиозной деятельности | Шурговашское | Кварталы: 80, 93 |

Примечания:

1. В лесах, расположенных на особо охраняемых природных территориях, запрещается осуществление деятельности, несовместимой с их целевым

назначением и полезными функциями. Леса, расположенные в границах ООПТ, используются в соответствии с режимом особой охраны ООПТ и целевым назначением земель, определяемыми лесным законодательством Российской Федерации, законодательством Российской Федерации об ООПТ и положением о соответствующей ООПТ.

2. На территории природоохранной зоны Природного парка «Воскресенское Поветлужье» запрещается подсочка деревьев.

3. На территории памятника природы «Болото Большое II - Пальники» запрещается подсочка деревьев.

4. Не допускается заготовка пневого осмола на берегозащитных, почвозащитных участках лесов, расположенных вдоль водных объектов, склонов оврагов, а также в молодняках с полнотой 0,8-1,0 и несомкнувшихся лесных культурах. Запрещается сбор подстилки в лесах, выполняющих функции защиты природных и иных объектов.

5. На территории природного парка «Воскресенское Поветлужье» запрещено создание лесных плантаций.

6. На территории Килемарского комплексного заказника запрещается прокладывание любых новых коммуникаций, за исключением случаев, когда это является необходимым для обеспечения функционирования государственного природного заказника.

7. На территории памятника природы «Болото Большое II -Пальники» запрещается прокладывание через территорию любых коммуникаций (дорог, трубопроводов, ЛЭП и т.п.).

8. На территории природного парка «Бассейн реки Ижмы» запрещается проведение гидромелиоративных и ирригационных работ, любые другие действия, приводящие к изменению гидрологического режима водоемов и территории в целом.

9. На территории Килемарского комплексного заказника запрещается проведение гидромелиоративных и ирригационных работ, любые другие действия,

приводящие к изменению гидрологического режима водоемов и территории в целом.

10. На территории памятника природы «Болото Большое II -Пальники» запрещена разработка любых полезных ископаемых, в том числе торфа и сапропеля.

Сведения об обременениях проектируемого лесного участка

По данным государственного лесного реестра кварталы:

- *постоянного отвода* № 93 (часть выдела 1) Шурговашского участкового лесничества Воскресенского районного лесничества;

- *временного отвода* № 93 (часть выдела 2) Шурговашского участкового лесничества Воскресенского районного лесничества министерства лесного хозяйства и охраны объектов животного мира Нижегородской области, в которых находятся проектируемые лесные участки, обременены правом аренды ООО «Стройсервис» по договору аренды лесного участка № 396 от 21.12.2009 (для использования в целях заготовки древесины). Срок аренды 49 лет.

Иные обременения правами третьих лиц отсутствуют.

Сведения об ограничениях использования лесов

С учетом целевого назначения и правового режима лесов, установленного лесным законодательством Российской Федерации, лесохозяйственным регламентом Воскресенского районного лесничества, утвержденного Приказом департамента лесного хозяйства Нижегородской области 16.02.2018 № 149 (с изменениями, утвержденными Приказом департамента лесного хозяйства Нижегородской области от 22.11.2019 № 1321), предусмотрены следующие ограничения в использовании лесов:

Ограничения по видам целевого назначения и категориям защитных лесов

| № п/п | Целевое назначение лесов | Ограничения по использованию лесов |
|----------|-----------------------------|------------------------------------|
|----------|-----------------------------|------------------------------------|

| | | |
|-----|--|--|
| 1 | Защитные леса | <p><i>Запрещается:</i></p> <ul style="list-style-type: none"> - осуществление деятельности, несовместимой с их целевым назначением и полезными функциями; - изменение целевого назначения лесных участков, на которых расположены защитные леса, за исключением случаев, предусмотренных федеральными законами; - проведение сплошных рубок за исключением случаев, предусмотренных частью 5.1 статьи 21 Лесного кодекса Российской Федерации, и случаев, если выборочные рубки не обеспечивают замену лесных насаждений, утрачивающих свои средообразующие, водоохранные, санитарно-гигиенические, оздоровительные и иные полезные функции, на лесные насаждения, обеспечивающие сохранение целевого назначения защитных лесов и выполняемых ими полезных функций; - создание лесоперерабатывающей инфраструктуры. |
| 1.1 | Леса, расположенные в водоохранных зонах | <p><i>Запрещается:</i></p> <ul style="list-style-type: none"> - использование токсичных химических препаратов; - ведение сельского хозяйства, за исключением сенокошения и пчеловодства; - создание и эксплуатация лесных плантаций; - строительство и эксплуатация объектов капитального строительства, за исключением линейных объектов, гидротехнических сооружений и объектов, необходимых для геологического изучения, разведки и добычи нефти и природного газа. - создание лесоперерабатывающей инфраструктуры; - проведение сплошных рубок за исключением случаев, предусмотренных частью 5.1 статьи 21 Лесного кодекса Российской Федерации, и случаев, если выборочные рубки не обеспечивают замену лесных насаждений, утрачивающих свои средообразующие, водоохранные, санитарно-гигиенические, оздоровительные и иные полезные функции, на лесные насаждения, обеспечивающие сохранение целевого назначения защитных лесов и выполняемых ими полезных функций; - использование токсичных химических препаратов для охраны и защиты лесов, в том числе в научных целях; - осуществление авиационных мер по борьбе с вредными организмами; - проведение реконструкции малоценных лесных насаждений путем сплошной вырубki. <p>В границах водоохранных зон в соответствии со ст. 65 Водного кодекса Российской Федерации запрещаются:</p> <ul style="list-style-type: none"> - использование сточных вод в целях регулирования плодородия почв; - размещение кладбищ, скотомогильников, объектов размещения отходов производства и потребления, химических, взрывчатых, токсичных, отравляющих и ядовитых веществ, пунктов захоронения радиоактивных отходов; - осуществление авиационных мер по борьбе с вредными организмами; - движение и стоянка транспортных средств (кроме специальных транспортных средств), за исключением их движения по дорогам и стоянки на дорогах и в специально оборудованных местах, имеющих твердое покрытие; - строительство и реконструкция автозаправочных станций, складов горюче-смазочных материалов; |

| | | |
|-------|---|--|
| | | <ul style="list-style-type: none"> - размещение специализированных хранилищ пестицидов и агрохимикатов, применение пестицидов и агрохимикатов; - сброс сточных, в том числе дренажных, вод; - разведка и добыча общераспространенных полезных ископаемых. <p>В границах прибрежных защитных полос наряду с ограничениями, установленными в соответствии с частью 15 статьи 65 Водного кодекса Российской Федерации, запрещаются:</p> <ul style="list-style-type: none"> - распашка земель; - размещение отходов размываемых грунтов; - выпас сельскохозяйственных животных и организация для них летних лагерей, ванн. |
| 1.2 | Леса, выполняющие функции защиты природных и иных объектов в том числе: | <p><i>Запрещается:</i></p> <ul style="list-style-type: none"> - создание лесоперерабатывающей инфраструктуры; - создание лесных плантаций; - сбор подстилки; <p>- проведение сплошных рубок за исключением случаев, предусмотренных частью 5.1 статьи 21 Лесного кодекса Российской Федерации, и случаев, если выборочные рубки не обеспечивают замену лесных насаждений, утрачивающих свои средообразующие, водоохранные, санитарно-гигиенические, оздоровительные и иные полезные функции, на лесные насаждения, обеспечивающие сохранение целевого назначения защитных лесов и выполняемых ими полезных функций.</p> |
| 1.2.1 | Леса, расположенные в защитных полосах лесов | <p><i>Запрещается:</i></p> <ul style="list-style-type: none"> - создание лесоперерабатывающей инфраструктуры; - сбор подстилки; - использование токсичных химических препаратов; - осуществление видов деятельности в сфере охотничьего хозяйства; - ведение сельского хозяйства; - разведка и добыча полезных ископаемых; - строительство и эксплуатация объектов капитального строительства, за исключением гидротехнических сооружений; <p>- проведение сплошных рубок за исключением случаев, предусмотренных частью 5.1 статьи 21 Лесного кодекса Российской Федерации, и случаев, если выборочные рубки не обеспечивают замену лесных насаждений, утрачивающих свои средообразующие, водоохранные, санитарно-гигиенические, оздоровительные и иные полезные функции, на лесные насаждения, обеспечивающие сохранение целевого назначения защитных лесов и выполняемых ими полезных функций.</p> |

Ограничения по видам использования лесов

| Виды использования лесов | Ограничения по использованию лесов |
|--|---|
| Строительство, реконструкция, эксплуатация линейных объектов | <p>При использовании лесов в целях строительства, реконструкции и эксплуатации линейных объектов не допускается:</p> <ul style="list-style-type: none"> - повреждение лесных насаждений, растительного покрова и почв за пределами предоставленного лесного участка и соответствующей охранной зоны; |

| | |
|--|--|
| | <ul style="list-style-type: none"> - захламливание прилегающих территорий за пределами предоставленного лесного участка строительным и бытовым мусором, отходами древесины, иными видами отходов; - загрязнение площади предоставленного лесного участка и территории за его пределами химическими и радиоактивными веществами; - проезд транспортных средств и иных механизмов по произвольным, не установленным маршрутам за пределами предоставленного лесного участка и соответствующей охранной зоны. <p>Осуществление строительства, реконструкции и эксплуатации линейных объектов должно исключать развитие эрозионных процессов на занятой и прилегающей территории.</p> <p>При использовании лесов в целях строительства, реконструкции и эксплуатации автомобильных и железных дорог исключаются случаи, вызывающие нарушение поверхностного и внутрипочвенного стока вод, затопление или заболачивание лесных участков вдоль дорог.</p> |
|--|--|

Ограничения по видам особо защитных участков лесов

| № п/п | Виды особо защитных участков лесов | Ограничения по использованию лесов |
|----------|--|---|
| 1 | Берегозащитные участки лесов | <p>На особо защитных участках лесов <i>запрещается</i>:</p> <ul style="list-style-type: none"> - ведение сельского хозяйства, за исключением сенокошения и пчеловодства; - создание лесоперерабатывающей инфраструктуры; - создание лесных плантаций; - строительство и эксплуатация объектов капитального строительства, за исключением линейных объектов и гидротехнических сооружений; - проведение сплошных рубок лесных насаждений, за исключением случаев, предусмотренных частью 5.1 статьи 21 Лесного кодекса Российской Федерации, и случаев, если выборочные рубки не обеспечивают замену лесных насаждений, утрачивающих свои средообразующие, водоохранные, санитарно-гигиенические, оздоровительные и иные полезные функции, на лесные насаждения, обеспечивающие сохранение целевого назначения защитных лесов и выполняемых ими полезных функций; |
| 2 | Участки лесов вокруг сельских населенных пунктов и садовых товариществ | <ul style="list-style-type: none"> - проведение выборочных рубок за исключением случаев вырубki погибших и поврежденных лесных насаждений; - интродукция видов (пород) деревьев, кустарников, лиан, других лесных растений, которые не произрастают в естественных условиях в данном лесном районе. <p><i>На берегозащитных, почвозащитных участках лесов, расположенных вдоль водных объектов, склонов оврагов, запрещается заготовка пневого осмола.</i></p> |

Сведения о наличии зданий, сооружений, объектов, связанных с созданием лесной инфраструктуры и объектов, не связанных с созданием лесной инфраструктуры на проектируемом лесном участке

| N п/п | Наименование участкового лесничества/урочища (при наличии) | Номер квартала | Номер выдела | Площадь объекта (га) | Наименование объекта |
|------------------|---|-------------------|-----------------|-------------------------|-----------------------------|
| Постоянный отвод | | | | | |
| 1 | Шурговашское | 80 | 21 ч. | 0,0715 | ЛЭП (Линия электропередачи) |
| 2 | Шурговашское | 80 | 81 ч. | 0,099 | ЛЭП (Линия электропередачи) |
| | | | | 0,1705 | |
| Временный отвод | | | | | |
| 3 | Шурговашское | 80 | 21 ч. | 0,1147 | ЛЭП (Линия электропередачи) |
| 4 | Шурговашское | 80 | 81 ч. | 0,0454 | ЛЭП (Линия электропередачи) |
| | | | | 0,1601 | |
| Всего | | | | | |
| | | | | 0,3306 | ЛЭП (Линия электропередачи) |

Сведения о наличии на проектируемом лесном участке особо защитных участков лесов, особо охраняемых природных территорий, зон с особыми условиями использования территорий

Согласно данным государственного лесного реестра на проектируемом лесном участке отсутствуют особо охраняемые природные территории (ООПТ), зоны с особыми условиями использования территорий, имеются особо защитные участки лесов (ОЗУ).

| N п/п | Наименование участкового лесничества/ур очища (при наличии) | Номер квартала | Номер выдела | Виды ОЗУ, наименование ООПТ, виды зон с особыми условиями использования территорий | Общая площадь, га |
|------------------|---|-------------------|-----------------|---|-------------------------|
| Постоянный отвод | | | | | |
| 1 | Шурговашское | 80 | 81 ч. | Берегозащитные участки лесов | 0,099 |
| 2 | Шурговашское | 80 | 84 ч. | Участки лесов вокруг сельских населенных пунктов и садоводческих товариществ | 0,2292 |
| 3 | Шурговашское | 80 | 85 ч. | Берегозащитные участки лесов | 0,0871 |
| 4 | Шурговашское | 93 | 1 ч. | Участки лесов вокруг сельских населенных пунктов и садоводческих товариществ | 0,0238 |

| N п/п | Наименование участкового лесничества/ур очища (при наличии) | Номер квартала | Номер выдела | Виды ОЗУ, наименование ООПТ, виды зон с особыми условиями использования территорий | Общая площадь, га |
|-----------------|---|-------------------|-----------------|---|-------------------------|
| Временный отвод | | | | | |
| 5 | Шурговашское | 80 | 81 ч. | Берегозащитные участки лесов | 0,0454 |
| 6 | Шурговашское | 80 | 82 ч. | Участки лесов вокруг сельских населенных пунктов и садоводческих товариществ | 0,0162 |
| 7 | Шурговашское | 80 | 84 ч. | Берегозащитные участки лесов | 0,0176 |
| 8 | Шурговашское | 80 | 85 ч. | Берегозащитные участки лесов | 0,0446 |
| 9 | Шурговашское | 93 | 2 ч. | Участки лесов вокруг сельских населенных пунктов и садоводческих товариществ | 0,2412 |

Проектирование вида использования лесов лесного участка

Согласно лесохозяйственного регламента Воскресенского районного лесничества, утвержденного Приказом департамента лесного хозяйства Нижегородской области 16 февраля 2018 г. № 149, с изменениями, утвержденными Приказом департамента лесного хозяйства Нижегородской области от 22 ноября 2019 г. № 1321, кварталы:

- постоянного отвода № 80 (части выделов 21, 34, 81, 82, 84, 85), № 93 (часть выдела 1) Шурговашского участкового лесничества Воскресенского районного лесничества;

- временного отвода № 80 (части выделов 21, 34, 81, 82, 84, 85), № 93 (часть выдела 2) Шурговашского участкового лесничества Воскресенского районного лесничества,

в границах которых расположен проектируемый лесной участок, относятся к зоне планируемого освоения лесов для строительства, реконструкции, эксплуатации линейных объектов.

Постоянный отвод

| Геоданные: | | | | | Каталог координат (МСК 52) | | |
|--------------------------------|-----------------------------|--------------|-------------|-----------------------|--------------------------------|-----------|------------|
| Номера характерных точек | Направлениис | | | Д.тина линий, м | Номера характерных точек | X | Y |
| | румбы (азимуты) линий | Градусы ° | Минуты ' | | | | |
| 52:11:0000000:877:3У1 | | | | | | | |
| 1-2 | СВ | 53 | 58 | 10,65 | 1 | 571792,27 | 2295979,74 |

| ГеоДанные: | | | | | Каталог координат (МСК 52) | | |
|--------------------------------|-----------------------------|--------------|-------------|----------------------|--------------------------------|-----------|------------|
| Номера характерных точек | Направление | | | Длина линий, м | Номера характерных точек | X | Y |
| | румбы (азимуты) линий | Градусы ° | Минуты ' | | | | |
| 2-3 | СВ | 55 | 44 | 15,70 | 2 | 571798,53 | 2295988,35 |
| 3-4 | СВ | 61 | 37 | 15,97 | 3 | 571807,37 | 2296001,33 |
| 4-5 | ЮВ | 33 | 2 | 2,70 | 4 | 571814,96 | 2296015,38 |
| 5-6 | ЮЗ | 57 | 20 | 3,71 | 5 | 571812,7 | 2296016,85 |
| 6-7 | ЮЗ | 58 | 19 | 41,42 | 6 | 571810,7 | 2296013,73 |
| 7-8 | ЮЗ | 60 | 33 | 10,25 | 7 | 571788,95 | 2295978,48 |
| 8-9 | СВ | 47 | 46 | 2,34 | 8 | 571783,91 | 2295969,55 |
| 9-1 | СВ | 51 | 14 | 10,85 | 9 | 571785,48 | 2295971,28 |
| | | | | | 1 | 571792,27 | 2295979,74 |
| 52:11:0000000:877:3У2 | | | | | | | |
| 10-11 | СВ | 50 | 44 | 20,70 | 10 | 571722,38 | 2295920,49 |
| 11-12 | СВ | 55 | 23 | 21,57 | 11 | 571735,48 | 2295936,52 |
| 12-13 | СВ | 60 | 33 | 42,23 | 12 | 571747,73 | 2295954,27 |
| 13-14 | СВ | 55 | 8 | 41,71 | 13 | 571768,49 | 2295991,05 |
| 14-15 | СВ | 57 | 20 | 4,00 | 14 | 571792,33 | 2296025,28 |
| 15-16 | ЮВ | 32 | 51 | 4,81 | 15 | 571794,49 | 2296028,65 |
| 16-17 | ЮЗ | 56 | 39 | 10,68 | 16 | 571790,45 | 2296031,26 |
| 17-18 | ЮЗ | 55 | 8 | 9,71 | 17 | 571784,58 | 2296022,34 |
| 18-19 | ЮЗ | 52 | 43 | 9,51 | 18 | 571779,03 | 2296014,37 |
| 19-20 | ЮЗ | 51 | 37 | 9,55 | 19 | 571773,27 | 2296006,8 |
| 20-21 | ЮЗ | 50 | 22 | 9,20 | 20 | 571767,34 | 2295999,31 |
| 21-22 | ЮЗ | 46 | 56 | 8,98 | 21 | 571761,47 | 2295992,22 |
| 22-23 | ЮЗ | 43 | 24 | 9,15 | 22 | 571755,34 | 2295985,66 |
| 23-24 | ЮЗ | 40 | 17 | 9,22 | 23 | 571748,69 | 2295979,37 |
| 24-25 | ЮЗ | 37 | 45 | 9,42 | 24 | 571741,66 | 2295973,41 |
| 25-26 | ЮЗ | 36 | 25 | 9,62 | 25 | 571734,21 | 2295967,64 |
| 26-27 | ЮЗ | 35 | 20 | 9,11 | 26 | 571726,47 | 2295961,93 |
| 27-28 | ЮЗ | 34 | 7 | 10,46 | 27 | 571719,04 | 2295956,66 |
| 28-29 | ЮЗ | 34 | 12 | 10,16 | 28 | 571710,38 | 2295950,79 |
| 29-30 | ЮЗ | 33 | 58 | 10,13 | 29 | 571701,98 | 2295945,08 |
| 30-31 | ЮЗ | 33 | 56 | 10,43 | 30 | 571693,58 | 2295939,42 |
| 31-32 | ЮЗ | 35 | 7 | 10,55 | 31 | 571684,93 | 2295933,6 |
| 32-33 | ЮЗ | 36 | 53 | 10,83 | 32 | 571676,3 | 2295927,53 |
| 33-34 | ЮЗ | 40 | 56 | 11,09 | 33 | 571667,64 | 2295921,03 |
| 34-35 | ЮЗ | 46 | 3 | 8,85 | 34 | 571659,26 | 2295913,76 |
| 35-36 | ЮЗ | 50 | 26 | 8,04 | 35 | 571653,12 | 2295907,39 |
| 36-37 | ЮЗ | 53 | 46 | 11,03 | 36 | 571648 | 2295901,19 |
| 37-38 | ЮЗ | 53 | 36 | 4,06 | 37 | 571641,48 | 2295892,29 |
| 38-39 | СЗ | 52 | 20 | 43,05 | 38 | 571639,07 | 2295889,02 |
| 39-40 | СВ | 54 | 12 | 60,96 | 39 | 571665,37 | 2295854,94 |
| 40-41 | СВ | 38 | 1 | 18,88 | 40 | 571701,02 | 2295904,39 |

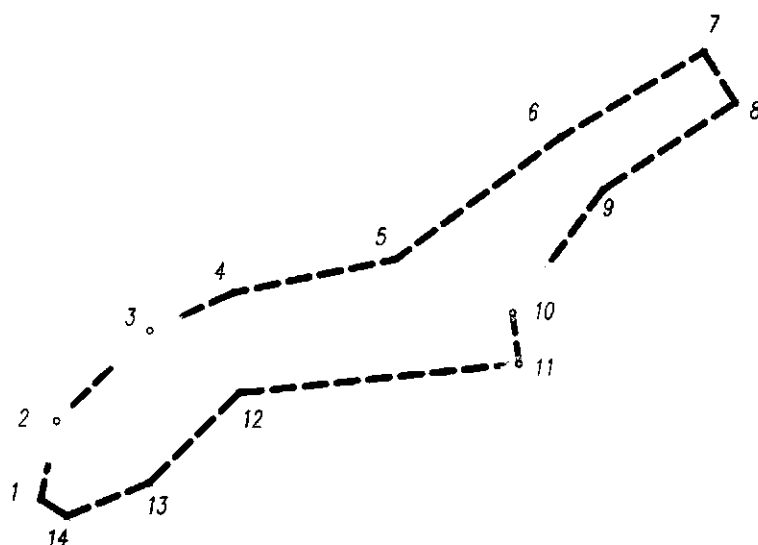
| ГеоДанные: | | | | | Каталог координат (МСК 52) | | |
|--------------------------------|-----------------------------|---------|--------|----------------------|--------------------------------|-----------|------------|
| Номера характерных точек | Направление | | | Длина линий, м | Номера характерных точек | X | Y |
| | румбы (азимуты) линий | Градусы | Минуты | | | | |
| 41-10 | СВ | 34 | 33 | 7,88 | 41 | 571715,89 | 2295916,02 |
| | | | | | 10 | 571722,38 | 2295920,49 |
| 52:11:0000000:214:3У1 | | | | | | | |
| 42-43 | СВ | 43 | 23 | 13,04 | 42 | 571565 | 2295532,59 |
| 43-44 | ЮВ | 9 | 29 | 5,58 | 43 | 571574,48 | 2295541,55 |
| 44-45 | ЮЗ | 22 | 47 | 17,30 | 44 | 571568,98 | 2295542,47 |
| 45-46 | ЮЗ | 64 | 47 | 21,41 | 45 | 571553,03 | 2295535,77 |
| 46-47 | СВ | 33 | 58 | 15,53 | 46 | 571543,91 | 2295516,4 |
| 47-42 | СВ | 42 | 27 | 11,13 | 47 | 571556,79 | 2295525,08 |
| | | | | | 42 | 571565 | 2295532,59 |

Временный отвод

| Геооданные: | | | | | Каталог координат (МСК 52) | | |
|--------------------------------|-----------------------------|----------|---------|----------------------|--------------------------------|-----------|------------|
| Номера характерных точек | Направление | | | Длина линий, м | Номера характерных точек | X | Y |
| | румбы (азимуты) линий | Градусы° | Минуты' | | | | |
| 52:11:0000000:877:3У1 | | | | | | | |
| 1-2 | СВ | 58 | 38 | 40,04 | 1 | 571813,83 | 2296016,11 |
| 2-3 | ЮВ | 32 | 16 | 0,45 | 2 | 571834,67 | 2296050,3 |
| 3-4 | ЮЗ | 57 | 21 | 40,02 | 3 | 571834,29 | 2296050,54 |
| 4-1 | СЗ | 32 | 51 | 1,35 | 4 | 571812,7 | 2296016,84 |
| | | | | | 1 | 571813,83 | 2296016,11 |
| 52:11:0000000:877:3У2 | | | | | | | |
| 5-6 | СВ | 57 | 21 | 89,38 | 5 | 571794,48 | 2296028,64 |
| 6-7 | ЮВ | 32 | 31 | 13,09 | 6 | 571842,69 | 2296103,9 |
| 7-8 | ЮЗ | 57 | 29 | 85,87 | 7 | 571831,65 | 2296110,94 |
| 8-9 | СЗ | 55 | 44 | 8,80 | 8 | 571785,5 | 2296038,53 |
| 9-5 | СЗ | 33 | 1 | 4,81 | 9 | 571790,45 | 2296031,26 |
| | | | | | 5 | 571794,48 | 2296028,64 |
| 52:11:0000000:877:3У3 | | | | | | | |
| 10-11 | ЮВ | 80 | 52 | 12,16 | 10 | 571674 | 2295843,75 |
| 11-12 | СВ | 52 | 54 | 53,38 | 11 | 571672,07 | 2295855,76 |
| 12-13 | СВ | 50 | 43 | 28,61 | 12 | 571704,27 | 2295898,34 |
| 13-14 | ЮЗ | 34 | 33 | 7,88 | 13 | 571722,38 | 2295920,49 |
| 14-15 | ЮЗ | 38 | 1 | 18,88 | 14 | 571715,89 | 2295916,02 |
| 15-16 | ЮЗ | 54 | 12 | 60,96 | 15 | 571701,02 | 2295904,39 |
| 16-10 | СЗ | 52 | 21 | 14,13 | 16 | 571665,37 | 2295854,94 |
| | | | | | 10 | 571674 | 2295843,75 |
| 52:11:0000000:877:3У4 | | | | | | | |

| Гсоданныс: | | | | | Каталог координат (МСК 52) | | |
|--------------------------------|-----------------------------|----------|---------|----------------------|--------------------------------|-----------|------------|
| Номера характерных точек | Направление | | | Длина линий, м | Номера характерных точек | X | Y |
| | румбы (азимуты) линий | Градусы° | Минуты' | | | | |
| 17-18 | СВ | 34 | 7 | 10,46 | 17 | 571710,38 | 2295950,79 |
| 18-19 | СВ | 35 | 20 | 9,11 | 18 | 571719,04 | 2295956,66 |
| 19-20 | СВ | 36 | 25 | 9,62 | 19 | 571726,47 | 2295961,93 |
| 20-21 | СВ | 37 | 45 | 9,42 | 20 | 571734,21 | 2295967,64 |
| 21-22 | СВ | 40 | 17 | 9,22 | 21 | 571741,66 | 2295973,41 |
| 22-23 | СВ | 43 | 21 | 1,73 | 22 | 571748,69 | 2295979,37 |
| 23-24 | ЮВ | 49 | 37 | 5,09 | 23 | 571749,95 | 2295980,56 |
| 24-25 | ЮЗ | 39 | 7 | 15,70 | 24 | 571746,65 | 2295984,44 |
| 25-26 | ЮЗ | 36 | 6 | 22,84 | 25 | 571734,47 | 2295974,53 |
| 26-27 | ЮЗ | 33 | 56 | 15,35 | 26 | 571716,02 | 2295961,07 |
| 27-28 | ЮЗ | 34 | 13 | 18,30 | 27 | 571703,29 | 2295952,5 |
| 28-29 | ЮЗ | 34 | 27 | 20,96 | 28 | 571688,16 | 2295942,21 |
| 29-30 | ЮЗ | 37 | 43 | 14,09 | 29 | 571670,88 | 2295930,35 |
| 30-31 | ЮЗ | 44 | 6 | 13,51 | 30 | 571659,74 | 2295921,73 |
| 31-32 | ЮЗ | 51 | 0 | 15,72 | 31 | 571650,04 | 2295912,33 |
| 32-33 | ЮЗ | 53 | 57 | 7,95 | 32 | 571640,15 | 2295900,11 |
| 33-34 | СЗ | 52 | 18 | 5,89 | 33 | 571635,47 | 2295893,68 |
| 34-35 | СВ | 53 | 36 | 4,06 | 34 | 571639,07 | 2295889,02 |
| 35-36 | СВ | 53 | 46 | 11,03 | 35 | 571641,48 | 2295892,29 |
| 36-37 | СВ | 50 | 26 | 8,04 | 36 | 571648 | 2295901,19 |
| 37-38 | СВ | 46 | 3 | 8,85 | 37 | 571653,12 | 2295907,39 |
| 38-39 | СВ | 40 | 56 | 11,09 | 38 | 571659,26 | 2295913,76 |
| 39-40 | СВ | 36 | 53 | 10,83 | 39 | 571667,64 | 2295921,03 |
| 40-41 | СВ | 35 | 7 | 10,55 | 40 | 571676,3 | 2295927,53 |
| 41-42 | СВ | 33 | 56 | 10,43 | 41 | 571684,93 | 2295933,6 |
| 42-43 | СВ | 33 | 58 | 10,13 | 42 | 571693,58 | 2295939,42 |
| 43-17 | СВ | 34 | 12 | 10,16 | 43 | 571701,98 | 2295945,08 |
| | | | | | 17 | 571710,38 | 2295950,79 |
| 52:11:0000000:214:3У1 | | | | | | | |
| 44-45 | ЮВ | 67 | 12 | 43,96 | 44 | 571535,56 | 2295564,55 |
| 45-46 | ЮЗ | 46 | 0 | 40,27 | 45 | 571518,53 | 2295605,08 |
| 46-47 | ЮЗ | 48 | 12 | 9,36 | 46 | 571490,56 | 2295576,11 |
| 47-48 | ЮЗ | 52 | 54 | 9,67 | 47 | 571484,32 | 2295569,13 |
| 48-49 | ЮЗ | 57 | 21 | 7,64 | 48 | 571478,49 | 2295561,42 |
| 49-50 | ЮЗ | 61 | 24 | 6,71 | 49 | 571474,37 | 2295554,99 |
| 50-51 | ЮЗ | 67 | 27 | 2,87 | 50 | 571471,16 | 2295549,1 |
| 51-52 | СЗ | 68 | 29 | 12,54 | 51 | 571470,06 | 2295546,45 |
| 52-53 | СЗ | 15 | 0 | 15,80 | 52 | 571474,66 | 2295534,78 |
| 53-44 | СВ | 36 | 34 | 56,83 | 53 | 571489,92 | 2295530,69 |
| | | | | | 44 | 571535,56 | 2295564,55 |

VI. Сведения о границах территории, в отношении которой утвержден проект межевания



*Перечень координат характерных точек границ территории,
в отношении которой утвержден проект межевания
(система координат – МСК-52)*

| Номер характерной точки границы | Координаты, м | |
|--|---------------|------------|
| | X | Y |
| 1 | 571456,25 | 2295472,08 |
| 2 | 571529,62 | 2295486,68 |
| 3 | 571614,40 | 2295573,80 |
| 4 | 571649,58 | 2295651,76 |
| 5 | 571680,93 | 2295803,13 |
| 6 | 571794,86 | 2295956,46 |
| 7 | 571874,68 | 2296090,44 |
| 8 | 571827,60 | 2296119,94 |
| 9 | 571746,02 | 2295996,79 |
| 10 | 571632,06 | 2295922,16 |
| 11 | 571577,70 | 2295926,74 |
| 12 | 571555,84 | 2295657,16 |
| 13 | 571471,67 | 2295572,99 |
| 14 | 571440,78 | 2295496,44 |
| 1 | 571456,25 | 2295472,08 |