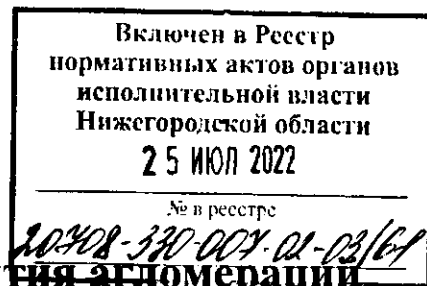




**Министерство
градостроительной деятельности и развития агломераций
Нижегородской области**



П Р И К А З

4 июля 2022 г.

№ 07-02-03/61

г. Нижний Новгород

**Об утверждении проекта межевания
территории по улице Кузбасская, в районе
дома № 2Г в Канавинском районе города
Нижнего Новгорода**

В соответствии со статьями 8², 41, 41¹, 43, 46 Градостроительного кодекса Российской Федерации, пунктом 3 статьи 2¹ Закона Нижегородской области от 23 декабря 2014 г. № 197-З «О перераспределении отдельных полномочий между органами местного самоуправления муниципальных образований Нижегородской области и органами государственной власти Нижегородской области», пунктом 3.1.10 Положения о министерстве градостроительной деятельности и развития агломераций Нижегородской области, утвержденного постановлением Правительства Нижегородской области от 16 апреля 2020 г. №308, на основании приказа министерства градостроительной деятельности и развития агломераций Нижегородской области от 9 марта 2022 г. №07-02-02/31 «О подготовке проекта межевания территории по улице Кузбасская, в районе дома № 2Г в Канавинском районе города Нижнего Новгорода», с учетом протокола общественных обсуждений от 9 июня 2022 г. и заключения о результатах общественных обсуждений от 9 июня 2022 г.


п р и к а з ы в а ю:

1. Утвердить прилагаемый проект межевания территории по улице Кузбасская, в районе дома № 2Г в Канавинском районе города Нижнего Новгорода.

2. Направить в течение четырех дней со дня утверждения проект межевания территории по улице Кузбасская, в районе дома № 2Г в Канавинском районе города Нижнего Новгорода главе города Нижнего Новгорода.

3. Разместить настоящий приказ на официальном сайте министерства градостроительной деятельности и развития агломераций Нижегородской области в информационно-телекоммуникационной сети «Интернет».

Министр



М.В.Ракова

УТВЕРЖДЕН
приказом министерства градостроительной
деятельности и развития агломераций
Нижегородской области
от 4 июля 2022 г. №07-02-03/61

**Проект межевания территории по улице Кузбасская, в районе дома № 2Г
в Канавинском районе города Нижнего Новгорода**

Проект межевания территории по улице Кузбасская, в районе дома № 2Г в Канавинском районе города Нижнего Новгорода (далее-документация по планировке территории) разработан в целях изменения местоположения границ земельного с кадастровым номером 52:18:0030328:424, расположенного по адресу: г. Нижний Новгород, Канавинский район, ул. Кузбасская, земельный участок 2Г, с целью исключения недостатков землепользования (чересполосицы с земельным участком с кадастровым номером 52:18:0030328:70 и изломанности границ)

I.Перечень и сведения о площади образуемых земельных участков, в том числе возможные способы их образования. Вид разрешенного использования образуемых земельных участков.

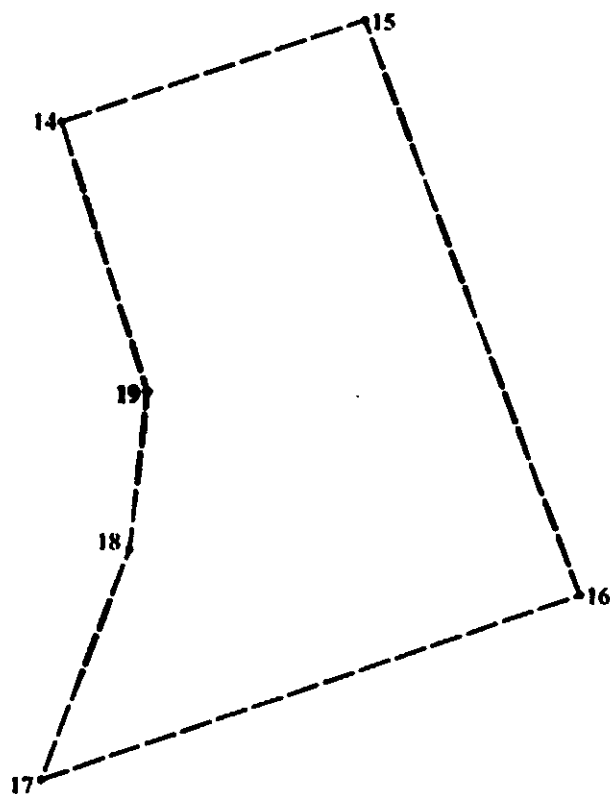
Документацией по планировке территории предусматривается образование земельного участка:

Условный номер образуемого земельного участка	Вид разрешенного использования образуемого земельного участка	Площадь образуемого земельного участка, кв. м.	Способ образования земельного участка
1	Бытовое обслуживание	1623	Перераспределение земельного участка с кадастровым номером 52:18:0030328:424 и земель, государственная собственность на которые не разграничена

II.Перечень и сведения о площади образуемых земельных участков, которые будут отнесены к территориям общего пользования или имуществу общего пользования, в том числе в отношении которых предполагаются резервирование и (или) изъятие для государственных или муниципальных нужд.

Документацией по планировке территории не предусмотрено образование земельных участков, которые будут отнесены к территориям общего пользования или имуществу общего пользования, в том числе в отношении которых предполагаются резервирование и (или) изъятие для государственных или муниципальных нужд.

III. Сведения о границах территории, в отношении которой утвержден проект межевания, содержащие перечень координат характерных точек этих границ в системе координат.



Условные обозначения

——— - граница разработки проекта межевания территории

● 14 - обозначение характерных точек границ территории, в отношении которой утвержден проект межевания

Перечень координат характерных точек границ территории, в отношении которой утвержден проект межевания (система координат – МСК-52):

№п/п	X	Y
14	527789.12	2208117.03
15	527805.45	2208166.10
16	527713.05	2208200.93
17	527683.34	2208113.96
18	527720.44	2208128.16
19	527745.72	2208131.04
14	527789.12	2208117.03

IV.Чертеж межевания территории.

