



**Министерство
градостроительной деятельности и развития агломераций
Нижегородской области**

Включен в Реестр
нормативных актов органов
исполнительной власти
Нижегородской области

06 ИЮН 2022

10178-380-006-01-03/10

П Р И К А З

4 мая 2022 г.

№ 06-01-03/10

г. Нижний Новгород

**Об утверждении проекта межевания
территории, расположенной к западу от
г. Балахны в Балахнинском муниципальном
округе Нижегородской области на землях, не
относящихся к землям лесного фонда**

В соответствии со статьями 41, 43, 45 Градостроительного кодекса Российской Федерации, статьями 5, 27 Закона Нижегородской области от 8 апреля 2008 г. №37-З «Об основах регулирования градостроительной деятельности на территории Нижегородской области», Адресной инвестиционной программой Нижегородской области на 2022 – 2024 годы, утвержденной постановлением Правительства Нижегородской области от 22 декабря 2021 г. № 1210 (с изменениями), пунктом 3.1.10 Положения о министерстве градостроительной деятельности и развития агломераций Нижегородской области, утвержденного постановлением Правительства Нижегородской области от 16 апреля 2020 г. № 308, на основании приказа министерства градостроительной деятельности и развития агломераций Нижегородской области от 31 марта 2021 г. № 06-01-02/32

п р и к а з ы в а ю :

1. Утвердить проект межевания территории, расположенной к западу от г. Балахны в Балахнинском муниципальном округе Нижегородской области на землях, не относящихся к землям лесного фонда (далее – проект межевания территории).

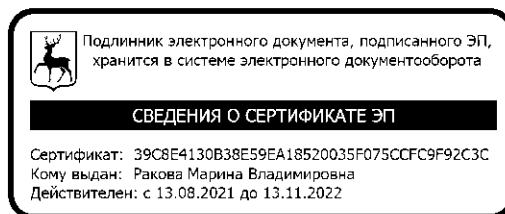
2. Министерству градостроительной деятельности и развития агломераций Нижегородской области:

2.1. В течение семи дней со дня утверждения направить утвержденный проект межевания территории главе местного самоуправления Балахнинского муниципального округа Нижегородской области для опубликования в порядке, установленном для официального опубликования муниципальных правовых актов, иной официальной информации, и размещения на официальном сайте муниципального образования в сети «Интернет».

2.2. В течение десяти рабочих дней со дня утверждения обеспечить размещение проекта межевания территории в государственной информационной системе обеспечения градостроительной деятельности.

2.3. Разместить настоящий приказ на официальном сайте министерства градостроительной деятельности и развития агломераций Нижегородской области в информационно-телекоммуникационной сети «Интернет».

Министр



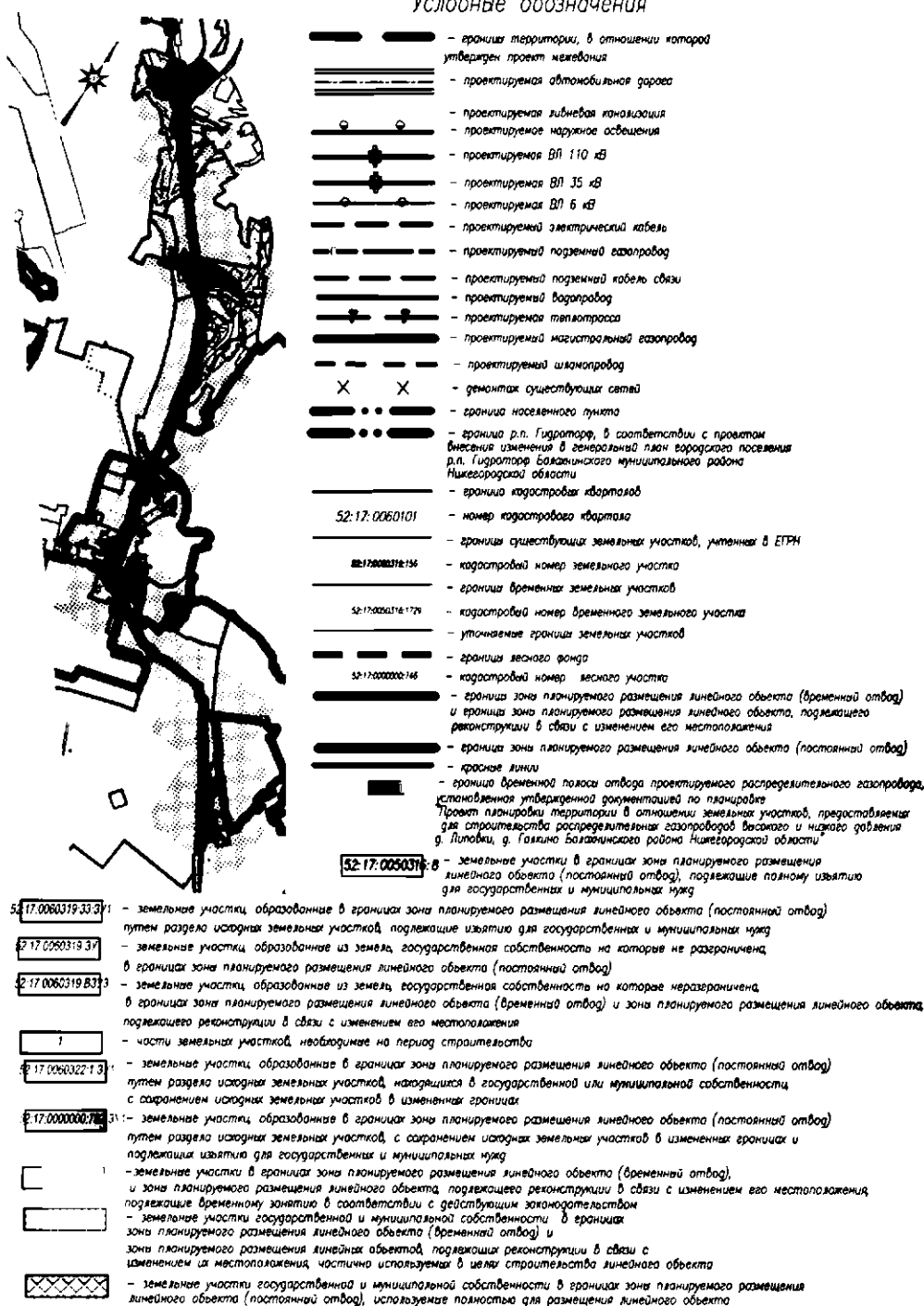
М.В. Ракова

УТВЕРЖДЕН
приказом министерства
градостроительной деятельности
и развития агломераций
Нижегородской области
от 4 мая 2022 г. №06-01-03/10

**Проект межевания территории, расположенной к западу от г. Балахны в
Балахнинском муниципальном округе Нижегородской области на землях, не
относящихся к землям лесного фонда**

**Проект межевания территории
I. Чертеж межевания территории**

Условные обозначения



II. Перечень и сведения об образуемых земельных участках

Местоположение границ и условные номера образуемых земельных участков, указаны в разделе I. Чертеж межевания территории.

Согласно письму ГКУ НО «Главное управление автомобильных дорог» № Иск-325-02-147097/19 от 20.06.2019 года в перечень изъятых в собственность Нижегородской области земельных участков попадают ранее учтенные земельные участки садоводческого товарищества «Мебельщик-1». Границы данных земельных участков подлежат уточнению.

Сведения о земельных участках, находящихся в государственной или муниципальной собственности, расположенных в границах зоны планируемого размещения линейного объекта (постоянный отвод), используемых полностью для размещения линейного объекта

Кадастровый номер земельного участка	Площадь земельного участка, кв.м	Категория земель	Вид разрешенного использования земельного участка	Адрес (описание местоположения)	Вид права
52:17:0050103:65	674	Земли населенных пунктов	В целях строительства автомобильной дороги Р-152 Шопша-Иваново-Н.Новгород на участке обхода г.г.Балахна и Заволжье в Нижегородской области (2 пусковой комплекс, 1 этап)	установлено относительно ориентира, расположенного в границах участка. Почтовый адрес ориентира: обл. Нижегородская, р-н Балахнинский, садоводческое товарищество "Мебельщик-1", участок 46	СУБЪЕКТ РОССИЙСКОЙ ФЕДЕРАЦИИ - НИЖЕГОРОДСКАЯ ОБЛАСТЬ Собственность, № 52-52-05/072/2009-179 от 07.11.2009
52:17:0050103:66	703	Земли населенных пунктов	В целях строительства автомобильной дороги Р-152 Шопша-Иваново-Н.Новгород на участке обхода г.г.Балахна и Заволжье в Нижегородской области (2 пусковой комплекс, 1 этап)	установлено относительно ориентира, расположенного в границах участка. Почтовый адрес ориентира: обл. Нижегородская, р-н Балахнинский, садоводческое товарищество "Мебельщик-1", участок 45	СУБЪЕКТ РОССИЙСКОЙ ФЕДЕРАЦИИ - НИЖЕГОРОДСКАЯ ОБЛАСТЬ Собственность, № 52-52-05/072/2009-175 от 22.10.2009

52:17:0050103: 71	620	Земли населенных пунктов	В целях строительства автомобильной дороги Р-152 Шопша-Иваново-Н.Новгород на участке обхода г.г.Балахна и Заволжье в Нижегородской области (2 пусковой комплекс, 1 этап)	установлено относительно ориентира, расположенного в границах участка. Почтовый адрес ориентира: обл. Нижегородская, р-н Балахнинский, садоводческое товарищество "Мебельщик-1", участок 42	Нижегородская область Собственность, № 52-52-05/072/2009-168 от 22.10.2009
52:17:0050103: 60	799	Земли населенных пунктов	В целях строительства автомобильной дороги Р-152 Шопша-Иваново-Н.Новгород на участке обхода г.г.Балахна и Заволжье в Нижегородской области (2 пусковой комплекс, 1 этап)	установлено относительно ориентира, расположенного в границах участка. Почтовый адрес ориентира: обл. Нижегородская, р-н Балахнинский, садоводческое товарищество "Мебельщик-1", участок 23	СУБЪЕКТ РОССИЙСКОЙ ФЕДЕРАЦИИ - НИЖЕГОРОДСКАЯ ОБЛАСТЬ Собственность, № 52-52-05/072/2009-183 от 22.10.2009
52:17:0020802: 77	48950	Земли сельскохозяйственного назначения	Для сельскохозяйственного производства	Нижегородская обл, р-н Балахнинский, д. Ватагино, ООО «Исток», Дубки, участок 3	СУБЪЕКТ РОССИЙСКОЙ ФЕДЕРАЦИИ-НИЖЕГОРОДСКАЯ ОБЛАСТЬ Собственность, № 52-52-04/060/2012-273 от 18.09.2012
52:17:0050309: 1484	1131	Земли населённых пунктов	Улично-дорожная сеть	Нижегородская область, Балахнинский район, участок обхода г.г. Балахны и Заволжья, участок №15	1.ГКУ НО "Главное управление автомобильных дорог", ИНН: 5257056163 Постоянное (бессрочное) пользование, № 52:17:0050309:1484-52/127/2017-1 от 20.01.2017 2.Нижегородская область Собственность, № 52:17:0050309:1484-52/104/2018-2 от 12.02.2018

52:17:0050103: 35 (ранее учтенный)	689	Земли сельскохозяй- ственного назначения	Для ведения садоводства	установлено относительно ориентира, расположенного в границах участка. Почтовый адрес ориентира: обл. Нижегородская, р- н Балахнинский,, Садоводческое товарищество "Мебельщик-1", участок №2	Нижегородская область № 52-52- 05/067/2009-314 от 01.10.2009 (Собственность)
52:17:0050103: 126	647	Земли населенных пунктов	В целях строительства автомобильной дороги Р-152 Шопша-Иваново- Н.Новгород на участке обхода г.г.Балахна и Заволжье в Нижегородской области (2 пусковой комплекс, 1 этап)	установлено относительно ориентира, расположенного в границах участка. Почтовый адрес ориентира: обл. Нижегородская, р- н Балахнинский,, садоводческое товарищество "Мебельщик-1", участок 29	Нижегородская область Собственность, № 52-52- 05/065/2009-118 от 22.10.2009
52:17:0050316: 1728	7	Земли населённых пунктов	Улично-дорожная сеть	Нижегородская область, Балахнинский район, участок обхода г.г. Балахны и Заволжья, участок №18	Государственное казенное учреждение Нижегородской области "Главное управление автомобильных дорог", ИНН: 5257056163 Постоянное (бессрочное) пользование, № 52:17:0050316:17 28- 52/127/2017-1 от 20.01.2017 2. Нижегородская область Собственность, № 52:17:0050316:17 28-52/104/2018-2 от 12.02.2018

Сведения о земельных участках, находящихся в государственной или муниципальной собственности, расположенных в границах зоны планируемого размещения линейного объекта (временный отвод) и зоны планируемого размещения линейных объектов, подлежащих реконструкции в связи с изменением их местоположения, частично используемых в целях строительства линейного объекта

Кадастровый номер земельного участка	Общая площадь земельного участка, кв.м	Используемая площадь земельного участка, кв. м	Категория земель	Вид разрешенного использования земельного участка	Адрес (описание местоположения)	Вид права
52:17:0020504:1 (единос землепользование с к.н. 52:17:0000000:74)	53988	22047	Земли промышленности, энергетики, транспорта, связи, радиовещания, телевидения, информатики, земли для обеспечения космической деятельности, земли обороны, безопасности и земли иного специального назначения	Для размещения и эксплуатации объектов автомобильного транспорта и объектов дорожного хозяйства	установлено относительно ориентира, расположенного в границах участка. Почтовый адрес ориентира: обл. Нижегородская, р-н Балахнинский,, а/д 0309 подъезд к д.Галкино от а/д Шопша-Иваново-Н.Новгород	—
52:17:0050309:1485	8626 +/- 33	310	Земли населённых пунктов	Улично-дорожная сеть	Нижегородская область, Балахнинский район, участок обхода г.г. Балахны и Заволжья, участок №14	1.ГКУ НО "Главное управление автомобильных дорог", ИНН: 5257056163 Постоянное (бессрочное) пользование, № 52/127/2017-1 от 20.01.2017 2. Нижегородская область

						Собственность, № - 52/104/2018-2 от 12.02.2018
52:17:0060322:1 (единое землепользование с к.н. 52:17:0000000:68)	534419 +/- 1279	327	Земли промышленности, энергетики, транспорта, связи, радиовещания, телевидения, информатики, земли для обеспечения космической деятельности, земли обороны, безопасности и земли иного специального назначения	Эксплуатация автомобильной дороги	установлено относительно ориентира, расположенного в границах участка. Почтовый адрес ориентира: обл. Нижегородская, р-н Балахнинский, автодорога Р-152 Шопша-Иваново- Н.Новгород	Государственное казенное учреждение Нижегородской области "Главное управление автомобильных дорог", ИНН: 5257056163 Постоянное (бессрочное) пользование, № 52-52- 04/029/2010-200 от 03.06.2010
52:17:0050316:1730	789 +/- 10	31	Земли населённых пунктов	Улично-дорожная сеть	Нижегородская область, Балахнинский район, участок обхода г.г. Балахны и Заволжья, участок №17	Государственное казенное учреждение Нижегородской области "Главное управление автомобильных дорог", ИНН: 5257056163 Постоянное (бессрочное) пользование, № 52:17:0050316:1730- 52/127/2017-1 от 20.01.2017 Нижегородская область Собственность, № 52:17:0050316:1730- 52/104/2018-2 от 12.02.2018

52:17:0020501:89 (ЕЗ 52:17:0000000:58)	350290	22	Земли промышленности, энергетики, транспорта, связи, радиовещания, телевидения, информатики, земли для обеспечения космической деятельности, земли обороны, безопасности и земли иного специального назначения	Для строительства автомобильной дороги Р-152 Шопша-Иваново-Н.Новгород на участке обхода г.Балахны и Заволжье	установлено относительно ориентира, расположенного в границах участка. Почтовый адрес ориентира: обл. Нижегородская, р-н Балахнинский, на участке обхода г. Балахны и г. Заволжье, автодорога Р-152 Шопша-Иваново-Н.Новгород	СУБЪЕКТ РОССИЙСКОЙ ФЕДЕРАЦИИ - НИЖЕГОРОДСКАЯ ОБЛАСТЬ Собственность, № 52-52-05/084/2008-056 от 19.01.2009
52:17:0050103:61 (ранее учтенный)	677	91	Земли сельскохозяйственного назначения	Для ведения садоводства	обл. Нижегородская, р-н Балахнинский, садоводческое товарищество "Мебельщик-1", участок 24	СУБЪЕКТ РОССИЙСКОЙ ФЕДЕРАЦИИ - НИЖЕГОРОДСКАЯ ОБЛАСТЬ Собственность, № 52-52-04/009/2012-893 от 29.12.2012
52:17:0050103:37	605	96	Земли населенных пунктов	в целях строительства автомобильной дороги Р-152 Шопша-Иваново-Н.Новгород на участке обхода г.г.Балахна и Заволжье в Нижегородской области (2 пусковой комплекс, 1 этап)	установлено относительно ориентира, расположенного в границах участка. Почтовый адрес ориентира: Нижегородская обл, р-н Балахнинский, садоводческое товарищество "Мебельщик-1", участок 3	СУБЪЕКТ РОССИЙСКОЙ ФЕДЕРАЦИИ - НИЖЕГОРОДСКАЯ ОБЛАСТЬ Собственность, № 52-52-05/065/2009-116 от 22.10.2009

52:17:0050103:38	630	149	Земли населенных пунктов	Для ведения садоводства	установлено относительно ориентира, расположенного в границах участка. Почтовый адрес ориентира: обл. Нижегородская, р-н Балахнинский, садоводческое товарищество "Мебельщик-1", участок № 4	Нижегородская область Собственность, № 52-52-04/053/2010-017 от 13.09.2010
52:17:0050103:40	651	143	Земли населенных пунктов	Для ведения садоводства	установлено относительно ориентира, расположенного в границах участка. Почтовый адрес ориентира: обл. Нижегородская, р-н Балахнинский, садоводческое товарищество "Мебельщик-1", участок 5	Нижегородская область Собственность, № 52-52-05/065/2009-106 от 22.10.2009
52:17:0050103:68 (ранее учтенный)	576	207	Земли сельскохозяйственного назначения	Для ведения садоводства	обл. Нижегородская, р-н Балахнинский, Садоводческое товарищество "Мебельщик-1", участок №44	Нижегородская область № 52-52-05/065/2009-067 от 01.10.2009 (Собственность)
52:17:0050103:67	617	14	Земли населённых пунктов	в целях строительства автомобильной дороги Р-152 Шопша-Иваново-Н.Новгород на участке обхода г.г.Балахна и Заволжье	обл. Нижегородская, р-н Балахнинский, садоводческое товарищество "Мебельщик-1", участок 41	СУБЪЕКТ РОССИЙСКОЙ ФЕДЕРАЦИИ - НИЖЕГОРОДСКАЯ ОБЛАСТЬ Собственность, № 52-

				в Нижегородской области (2 пусковой комплекс, 1 этап)		52-05/065/2009-104 от 22.10.2009
--	--	--	--	---	--	----------------------------------

Сведения о земельных участках, образуемых путем раздела с сохранением земельных участков, раздел которых осуществлен, в измененных границах, находящихся в государственной или муниципальной собственности, в границах зоны планируемого размещения линейного объекта (постоянный отвод)

Условный номер образуемого земельного участка	Номера характерных точек образуемого земельного участка	Кадастровый номер исходного земельного участка	Площадь образуемого земельного участка, кв.м	Категория земель	Вид разрешенного использования исходного земельного участка	Вид разрешенного использования образуемого земельного участка	Адрес (описание местоположения)
52:17:0020801:1:3У1	1-71	52:17:0020801:1 (единое землепользование с к.н. 52:17:0000000:69)	22016	Земли промышленности, энергетики, транспорта, связи, радиовещания, телевидения, информатики, земли для обеспечения космической деятельности, земли обороны, безопасности и земли иного специального назначения	Для размещения и эксплуатации объектов автомобильного транспорта и объектов дорожного хозяйства	Автомобильный транспорт	обл. Нижегородская, р-н Балахнинский, автодорога 0308 Могильцы-Конево
52:17:0020504:1:3У1	72-80	52:17:0020504:1 (единое землепользование с к.н. 52:17:0000000:74)	4025	Земли промышленности, энергетики, транспорта, связи, радиовещания, телевидения, информатики, земли для обеспечения космической деятельности, земли обороны, безопасности и	Эксплуатация автомобильной дороги	Автомобильный транспорт	обл. Нижегородская, р-н Балахнинский, а/д 0309 подъезд к д.Галкино от а/д Шопша-Иваново-Н.Новгород
52:17:0020504:1:3У2	81-112		3387			Автомобильный транспорт	
52:17:0020504:1:3У3	113-124		690			Автомобильный транспорт	

				земли иного специального назначения			
52:17:0060322:1:3У1	125-156	52:17:0060322:1 (единое землепользование с к.н. 52:17:0000000:68)	27207	Земли промышленности, энергетики, транспорта, связи, радиовещания, телевидения, информатики, земли для обеспечения космической деятельности, земли обороны, безопасности и земли иного специального назначения	Эксплуатация автомобильной дороги	Автомобильный транспорт	обл. Нижегородская, р-н Балахнинский,, автодорога Р-152 Шопша-Иваново-Н.Новгород
52:17:0060102:1:3У1	157-210	52:17:0060102:1 (единое землепользование с к.н. 52:17:0000000:68)	26317	Земли промышленности, энергетики, транспорта, связи, радиовещания, телевидения, информатики, земли для обеспечения космической деятельности, земли обороны, безопасности и земли иного специального назначения	Эксплуатация автомобильной дороги	Автомобильный транспорт	установлено относительно ориентира, расположенного в границах участка. Почтовый адрес ориентира: обл. Нижегородская, р-н Балахнинский,, автодорога Р-152 Шопша-Иваново-Н.Новгород
52:17:0020501:89:3У1	211-233	52:17:0020501:89 (единое землепользование с к.н. 52:17:0000000:58)	49774	Земли промышленности, энергетики, транспорта, связи, радиовещания, телевидения, информатики, земли для обеспечения космической деятельности, земли обороны, безопасности и земли иного специального назначения	Эксплуатация автомобильной дороги	Автомобильный транспорт	обл. Нижегородская, р-н Балахнинский, на участке обхода г. Балахны и г. Заволжье, автодорога Р-152 Шопша-Иваново-Н.Новгород
52:17:0050201:9:3У1	234-246	52:17:0050201:9 (единое землепользование с к.н. 52:17:0050201:11)	5329	Земли населенных пунктов	Для размещения и эксплуатации объектов автомобильного транспорта и объектов дорожного хозяйства	Земельные участки (территории) общего пользования	обл. Нижегородская, р-н Балахнинский,, автодорога 0312 Балахна-Гидроторф-Бурцевский карьер

52:17:0050309:1485:3У1	247-280	52:17:0050309:1485	5510	Земли населенных пунктов	Улично-дорожная сеть	Земельные участки (территории) общего пользования	Нижегородская область, Балахнинский район, участок обхода г.г. Балахны и Заволжья, участок №14
52:17:0050316:1730:3У1	281-314	52:17:0050316:1730	626	Земли населенных пунктов	Улично-дорожная сеть	Земельные участки (территории) общего пользования	Нижегородская область, Балахнинский район, участок обхода г.г. Балахны и Заволжья, участок №17
52:17:0050321:1:3У1	315-355	52:17:0050321:1	15026	Земли населенных пунктов	Для размещения и эксплуатации объектов автомобильного транспорта и объектов дорожного хозяйства	Земельные участки (территории) общего пользования	обл. Нижегородская, р-н Балахнинский, автодорога 0312 Балахна-Гидроторф-Бурцевский карьер
52:17:0050103:75:3У1	356-360	52:17:0050103:75	134	Земли населенных пунктов	В целях строительства автомобильной дороги Р-152 Шопша-Иваново-Н.Новгород на участке обхода г.г.Балахна и Заволжье в Нижегородской области (2 пусковой комплекс, 1 этап)	Земельные участки (территории) общего пользования	Нижегородская обл, р-н Балахнинский, садоводческое товарищество "Мсбелщик-1", участок 48
52:17:0050103:419:3У1	-	52:17:0050103:419 (единое землепользование с к.н. 52:17:0050103:77)	555	Земли населенных пунктов	В целях строительства автомобильной дороги Р-152 Шопша-Иваново-Н.Новгород на участке обхода г.г.Балахна и Заволжье в Нижегородской области (2 пусковой комплекс, 1 этап)	Земельные участки (территории) общего пользования	обл. Нижегородская, р-н Балахнинский, садоводческое товарищество "Мсбелщик-1", участок 50

52:17:0050103: 67:3У1	361-365	52:17:0050103:67	358	Земли населенных пунктов	В целях строительства автомобильной дороги Р-152 Шопша-Иваново- Н.Новгород на участке обхода г.г.Балахна и Заволжье в Нижегородской области (2 пусковой комплекс, 1 этап)	Земельные участки (территории) общего пользования	обл. Нижегородская, р-н Балахнинский, садоводческое товарищество "Мебельщик-1", участок 41
52:17:0050103: 70:3У1	366-367.1	52:17:0050103:70	40	Земли сельскохозяйственного назначения	Для ведения садоводства	Земельные участки (территории) общего пользования	обл. Нижегородская, р-н Балахнинский,, Садоводческое товарищество "Мебельщик-1", участок № 40
52:17:0050103: 68:3У1	368-370	52:17:0050103:68	174	Земли сельскохозяйственного назначения	Для ведения садоводства	Земельные участки (территории) общего пользования	обл. Нижегородская, р-н Балахнинский,, Садоводческое товарищество "Мебельщик-1", участок №44
52:17:0050103: 125:3У1	371-374	52:17:0050103:125	435	Земли сельскохозяйственного назначения	Для ведения садоводства	Земельные участки (территории) общего пользования	Нижегородская обл, р-н Балахнинский, СТ "Мебельщик-1", участок 27
52:17:0050103: 63:3У1	375-377	52:17:0050103:63	28	Земли населенных пунктов	Для ведения садоводства	Земельные участки (территории) общего пользования	обл. Нижегородская, р-н Балахнинский,, садоводческое товарищество "Мебельщик-1", участок № 26
52:17:0050103: 61:3У1	378-380	52:17:0050103:61	121	Земли сельскохозяйственного назначения	Для ведения садоводства	Земельные участки (территории) общего пользования	обл. Нижегородская, р-н Балахнинский, садоводческое товарищество "Мебельщик-1", участок 24

52:17:0050103:33:3У1	381-389	52:17:0050103:33	647	Земли населенных пунктов	Для ведения садоводства	Земельные участки (территории) общего пользования	обл. Нижегородская, р-н Балахнинский,, садоводческое товарищество "Мебельщик-1", участок 1
52:17:0050103:37:3У1	390-396	52:17:0050103:37	155	Земли населенных пунктов	В целях строительства автомобильной дороги Р-152 Шопша-Иваново-Н.Новгород на участке обхода г.г.Балахна и Заволжье в Нижегородской области (2 пусковой комплекс, 1 этап)	Земельные участки (территории) общего пользования	Нижегородская обл, р-н Балахнинский, садоводческое товарищество "Мебельщик-1", участок 3
52:17:0050103:59:3У1	397-401	52:17:0050103:59	664	Земли населенных пунктов	В целях строительства автомобильной дороги Р-152 Шопша-Иваново-Н.Новгород на участке обхода г.г.Балахна и Заволжье в Нижегородской области (2 пусковой комплекс, 1 этап)	Земельные участки (территории) общего пользования	обл. Нижегородская, р-н Балахнинский, садоводческое товарищество "Мебельщик-1", участок №22
52:17:0050103:58:3У1	402-404	52:17:0050103:58	33	Земли населенных пунктов	В целях строительства автомобильной дороги Р-152 Шопша-Иваново-Н.Новгород на участке обхода г.г.Балахна и Заволжье в Нижегородской области (2 пусковой комплекс, 1 этап)	Земельные участки (территории) общего пользования	Нижегородская обл, р-н Балахнинский, садоводческое товарищество "Мебельщик-1", участок 21
52:17:0050103:32:3У1	405-408	52:17:0050103:32	267	Земли населенных пунктов	В целях строительства автомобильной дороги Р-152 Шопша-Иваново-Н.Новгород на участке обхода г.г.Балахна и Заволжье в	Земельные участки (территории) общего пользования	обл. Нижегородская, р-н Балахнинский, садоводческое товарищество "Мебельщик-1", участок 30

					Нижегородской области (2 пусковой комплекс, 1 этап)		
52:17:0050103: 34:3У1	409-411	52:17:0050103:34	13	Земли населенных пунктов	Для ведения садоводства	Земельные участки (территории) общего пользования	обл. Нижегородская, р-н Балахнинский,, садоводческоес товарищество "Мебельщик-1", участок 31
52:17:0050206: 15:3У1	412-415	52:17:0050206:15	6	Земли населенных пунктов	Для размещения иных объектов промышленности, энергетики, транспорта, связи, радиовещания, телевидения, информатики, обеспечения космической деятельности, обороны, безопасности и иного специального назначения	Земельные участки (территории) общего пользования	Нижегородская обл, р-н Балахнинский, р.п.Гидроторф, линия электропередачи протяженностью 1800 п.м., расположенная от подстанции «Бурцевская» до д.№1Б по ул.Административн ая, участок 3
52:17:0000000: 201:3У1	416-419	52:17:0000000:201	7	Земли населенных пунктов	Инженерно-технические объекты, сооружения и коммуникации	Земельные участки (территории) общего пользования	Нижегородская область, Балахнинский район, р.п.Гидроторф, линия электропередачи протяженностью 1800 п.м., расположенная от подстанции "Бурцевская " до д. №1Б по ул. Административная, участок №1
52:17:0020501: 7:3У1	420-428	52:17:0020501:7	1475	Земли сельскохозяйственного	Для сельскохозяйственного	Автомобильный транспорт	обл. Нижегородская, р-н Балахнинский,

				назначения	использования		0,8 км. на юго-запад от д. Липовки
52:17:0020802:53:3У1	429-438	52:17:0020802:53	9911	Земли сельскохозяйственного назначения	Для сельскохозяйственного назначения	Автомобильный транспорт	обл. Нижегородская, р-н Балахнинский
52:17:0020803:54:3У1	484-489	52:17:0020803:54	1281	Земли сельскохозяйственного назначения	Для ведения садоводства	Автомобильный транспорт	Нижегородская обл, р-н Балахнинский, садоводческое, огородническое или дачное некоммерческое товарищество №15 "Шишкино", северо-западная часть
52:17:0020503:9:3У1	490-497	52:17:0020503:9	865	Земли населенных пунктов	Эксплуатация автомобильной дороги	Земельные участки (территории) общего пользования	обл. Нижегородская, р-н Балахнинский, а/д 0309 подъезд к д.Галкино от а/дШопша-Иваново-Н.Новгород
52:17:0050201:10:3У1 (единое землепользование с к.н. 52:17:0050201:11)	-	52:17:0050201:10 (единое землепользование с к.н. 52:17:0050201:11)	1222	Земли населённых пунктов	Для размещения и эксплуатации объектов автомобильного транспорта и объектов дорожного хозяйства	Земельные участки (территории) общего пользования	установлено относительно ориентира, расположенного в границах участка. Почтовый адрес ориентира: обл. Нижегородская, р-н Балахнинский,, автодорога 0312 Балахна-Гидроторф-Бурцевский карьер

Сведения о земельных участках, образуемых путем раздела с сохранением земельных участков, раздел которых осуществлен, в измененных границах и подлежащих изъятию для государственных или муниципальных нужд, в границах зоны планируемого размещения линейного объекта (постоянный отвод)

Условный номер образуемого земельного участка	Номера характерных точек образуемого земельного участка	Кадастровый номер исходного земельного участка	Площадь образуемого земельного участка, кв.м	Категория земель	Вид разрешенного использования исходного земельного участка	Вид разрешенного использования образуемого земельного участка	Адрес (описание местоположения)
52:17:0000000:782:3У1	498-505	52:17:0000000:782	1085	Земли промышленности, энергетики, транспорта, связи, радиовещания, телевидения, информатики, земли для обеспечения космической деятельности, земли обороны, безопасности и земли иного специального назначения	Для размещения объектов энергетики	Автомобильный транспорт	Российская Федерация, Нижегородская область, Балахнинский район, муниципальное образование р.п. Малос Козино
52:17:0000000:782:3У2	506-509		498			Автомобильный транспорт	
52:17:0000000:782:3У3	510-513		480			Автомобильный транспорт	
52:17:0000000:782:3У4	514-517		110			Автомобильный транспорт	
52:17:0050303:65:3У1	518-521	52:17:0050303:65	161	Земли населенных пунктов	Для эксплуатации газопровода высокого давления 1-й категории	Земельные участки (территории) общего пользования	Нижегородская область, Балахнинский район, г. Балахна, газопровод высокого давления от точки подключения к газопроводу высокого давления, расположенной у ГРС "Балахна" в районе д.7 по ул. Радищева, до т.1, расположенной в 70 м восточнее СНТ "БОЗПНО-2"

							(участок 1): Нижегородская область, Балахнинский район, р.п. Гидроторф, газопровод высокого давления от т. 1, расположенной в 70 м восточнее СНТ "БОЗПНО-2" до д.19В по ул.Административная (Строительная площадка энергоузла) и до д.16 по ул. Административная ("Станция учета воды") (участок 2).
52:17:0050309:59:3У1	828-831	52:17:0050309:59	510	Земли населенных пунктов	Для учебных целей	Земельные участки (территории) общего пользования	обл. Нижегородская, р-н Балахнинский, р.п. Гидроторф, ул. Административная, дом 16
52:17:0060323:24:3У1 (ед.з. 52:17:0000000:39)	-	52:17:0060323:24 (ед.з. 52:17:0000000:39)	17,18	Земли промышленности, энергетики, транспорта, связи, радиовещания, телевидения, информатики, земли для обеспечения космической деятельности, земли обороны, безопасности и земли иного специального назначения	Для размещения объектов энергетики	Автомобильный транспорт	обл. Нижегородская, р-н Балахнинский, Опоры №31-40,44-47, 60-81,83-141, ВЛ-110 кВ "№106" от "НиГРЭС" до ПС "Ока"
52:17:0060319:7:3У1 (ед.з.)	-	52:17:0060319:7 (ед.з. 52:17:0000000:82)	4	Земли промышленности, энергетики, транспорта, связи, радиовещания,	Под объекты инженерного оборудования	Автомобильный транспорт	обл. Нижегородская, р-н Балахнинский,

52:17:0000000:82)				телевидения, информатики, земли для обеспечения космической деятельности, земли обороны, безопасности и земли иного специального назначения	газоснабжения		Газопровод-отвод к ГРС "Заволжье", Перемычка МГ Горьковский промузел 78 км-г/о к ГРС "Заволжье"
52:17:0060319:8:3У1 (ед.з. 52:17:0000000:82)	-	52:17:0060319:8 (ед.з. 52:17:0000000:82)	4			Автомобильный транспорт	
52:17:0060319:4:3У1 (ед.з. 52:17:0000000:82)	-	52:17:0060319:4 (ед.з. 52:17:0000000:82)	2,3			Автомобильный транспорт	
52:17:0060319:5:3У1 (ед.з. 52:17:0000000:82)	-	52:17:0060319:5 (ед.з. 52:17:0000000:82)	0,04			Автомобильный транспорт	
52:17:0060319:9:3У1 (ед.з. 52:17:0000000:122)	-	52:17:0060319:9 (ед.з. 52:17:0000000:122)	0,07	Земли промышленности, энергетики, транспорта, связи, радиовещания, телевидения, информатики, земли для обеспечения космической деятельности, земли обороны, безопасности и земли иного специального назначения	Для содержания и эксплуатации линий электропередач	Автомобильный транспорт	обл. Нижегородская, р-н Балахнинский, ВЛ-6 кВ №627 от ПС "Алешинская", опоры №№ 1-17
52:17:0060319:10:3У1 (ед.з. 52:17:0000000:122)	-	52:17:0060319:10 (ед.з. 52:17:0000000:122)	0,07			Автомобильный транспорт	
52:17:0060103:4:3У1 (ед.з. 52:17:0000000:122)	-	52:17:0060103:4 (ед.з. 52:17:0000000:122)	0,72			Автомобильный транспорт	
52:17:0060101:7:3У1 (ед.з. 52:17:0000000:39)	-	52:17:0060101:7 (ед.з. 52:17:0000000:39)	17,31	Земли промышленности, энергетики, транспорта, связи, радиовещания, телевидения, информатики, земли для	Для размещения объектов энергетики	Автомобильный транспорт	обл. Нижегородская, р-н Балахнинский, Опоры №31-40,44-47, 60-81,83-141,

52:17:0060101: 9:3У1 (ед.з. 52:17:0000000: 39)	-	52:17:0060101:9 (ед.з. 52:17:0000000:39)	18,43	обеспечения космической деятельности, земли обороны, безопасности и земли иного специального назначения		Автомобильный транспорт	ВЛ-110 кВ "№106" от "НиГРЭС" до ПС "Ока"
52:17:0060101: 11:3У1 (ед.з. 52:17:0000000: 43)	-	52:17:0060101:11 (ед.з. 52:17:0000000:43)	19,04	Земли промышленности, энергетики, транспорта, связи, радиовещания, телевидения, информатики, земли для обеспечения космической деятельности, земли обороны, безопасности и земли иного специального назначения	Для размещения объектов энергетики	Автомобильный транспорт	Нижегородская область, р-н Балахнинский, опоры №32-41, 43- 45, 56-91, участок ВЛ-110 кВ "№101" от "НиГРЭС" до опоры №91
52:17:0060101: 18:3У1 (ед.з. 52:17:0000000: 49)	-	52:17:0060101:18 (ед.з. 52:17:0000000:49)	17,49	Земли промышленности, энергетики, транспорта, связи, радиовещания, телевидения, информатики, земли для обеспечения космической деятельности, земли обороны, безопасности и земли иного специального назначения	Для размещения объектов энергетики	Автомобильный транспорт	обл. Нижегородская, р-н Балахнинский, опоры № 79-148, 150-161, 181- 190, 174-177, ВЛ 110 кВ "№107" от ПС "Этилсн" до "НиГРЭС"
52:17:0050316: 181:3У1 (ед.з. 52:17:0000000: 113)	-	52:17:0050316:181 (ед.з. 52:17:0000000:113)	1,08	Земли населённых пунктов	Для содержания и эксплуатации линий	Земельные участки (территории) общего пользования	обл. Нижегородская, р-н Балахнинский, п.
52:17:0050316: 177:3У1 (ед.з. 52:17:0000000: 113)	-	52:17:0050316:177 (ед.з. 52:17:0000000:113)	25,79			Земельные участки (территории) общего пользования	
52:17:0050316: 190:3У1 (ед.з. 52:17:0000000: 113)	-	52:17:0050316:190 (ед.з. 52:17:0000000:113)	27,7			Земельные участки (территории) общего	

113)					электропередач	пользования	Гидроторф., ВЛ-6 кВ №637 от ПС "Бурцевская", опоры №№ 6-21
52:17:0050315:27:3У1 (ед.з. 52:17:0000000:113)	-	52:17:0050315:27 (ед.з. 52:17:0000000:113)	29,73			Земельные участки (территории) общего пользования	
52:17:0050303:12:3У1 (ед.з. 52:17:0000000:113)	-	52:17:0050303:12 (ед.з. 52:17:0000000:113)	0,71			Земельные участки (территории) общего пользования	
52:17:0050108:49:3У1 (ед.з. 52:17:0000000:82)	-	52:17:0050108:49 (ед.з. 52:17:0000000:82)	7,8	Земли промышленности, энергетики, транспорта, связи, радиовещания, телевидения, информатики, земли для обеспечения космической деятельности, земли обороны, безопасности и земли иного специального назначения	под объекты инженерного оборудования газоснабжения	Земельные участки (территории) общего пользования	обл. Нижегородская, р-н Балахнинский, Газопровод-отвод к ГРС "Заволжье", Перемычка МГ Горьковский промузел 78 км-г/о к ГРС "Заволжье"
52:17:0050309:192:3У1 (ед. з. 52:17:0050309:200)	-	52:17:0050309:192 (ед. з. 52:17:0050309:200)	0,07	Земли населённых пунктов	Для размещения объектов электросетевого хозяйства	Земельные участки (территории) общего пользования	обл. Нижегородская, р-н Балахнинский, рп. Гидроторф., ВЛ-6 кВ №642 от ПС "Бурцевская", опоры №№ 9-16
52:17:0050108:15:3У1 (ед.з. 52:17:0000000:31)	-	52:17:0050108:15 (ед.з. 52:17:0000000:31)	10,75	Земли населённых пунктов	Для размещения объектов энергетики	Земельные участки (территории) общего пользования	обл. Нижегородская, р-н Балахнинский., ВЛ 35 кВ "№3524" от ПС "Бурцевская" до ПС "БОЭМЗ", опоры №№1-8, №№10-14
52:17:0050108:17:3У1 (ед.з. 52:17:0000000:31)	-	52:17:0050108:17 (ед.з. 52:17:0000000:31)	5,47			Земельные участки (территории)	

52:17:0000000:31)						общего пользования	
52:17:0050108:54:3У1 (ед.з. 52:17:0000000:104)	-	52:17:0050108:54 (ед.з. 52:17:0000000:104)	1,41	Земли населённых пунктов	Для размещения объектов электросетевого хозяйства	Земельные участки (территории) общего пользования	обл. Нижегородская, р-н Балахнинский, ВЛ-6 кВ №646 от ПС "Бурцевская", опоры №№ 1-6
52:17:0050108:30:3У1 (ед.з. 52:17:0000000:47)	-	52:17:0050108:30 (ед.з. 52:17:0000000:47)	5,48	Земли населённых пунктов	под объекты энергетики	Земельные участки (территории) общего пользования	обл. Нижегородская, р-н Балахнинский, отпайка от ВЛ 110 кВ "№103" от ПС "Бурцевская" от опоры №32, до ПС "Бурцевская" опоры № 1, 11-18
52:17:0050108:37:3У1 (ед.з. 52:17:0000000:50)	-	52:17:0050108:37 (ед.з. 52:17:0000000:50)	10,75	Земли населённых пунктов	под объектами энергетики	Земельные участки (территории) общего пользования	обл. Нижегородская, р-н Балахнинский, отпайка от ВЛ 110 кВ "№194" от опоры №86, до ПС "Чернораменская" опоры № 5-26
52:17:0050303:13:3У1 (ед.з. 52:17:0000000:114)	-	52:17:0050303:13 (ед.з. 52:17:0000000:114)	0,07	Земли населённых пунктов	Для содержания и эксплуатации линий электропередач	Земельные участки (территории) общего пользования	обл. Нижегородская, р-н Балахнинский, рп. Гидроторф, ВЛ-6 кВ №646 от ПС "Бурцевская", опоры №№ 7-54, №№ 1-15 отпайка на КТП №1, №1
52:17:0050303:10:3У1 (ед. з. 52:17:0050303:11)	-	52:17:0050303:10 (ед. з. 52:17:0050303:11)	120,95	Земли населённых пунктов	под объекты энергетики	Земельные участки (территории) общего	обл. Нижегородская, р-н Балахнинский, рп. Гидроторф, до ПС

11)						пользования	"Бурцевская", отпайка от ВЛ 110кВ "№103" на ПС "Бурцевская" от опоры № 32, опора 2-10
-----	--	--	--	--	--	-------------	--

В отношении земельного участка с условным номером 52:17:0050309:59:ЗУ1, образуемого из земельного участка с кадастровым номером 52:17:0050309:59, принадлежащего Балахнинскому муниципальному району Нижегородской области и муниципальному бюджетному общеобразовательному учреждению «Средняя общеобразовательная школа №10, предусмотрена безвозмездная передача из муниципальной собственности в собственность Правительства Нижегородской области.

Сведения о земельных участках, образуемых из земель, государственная собственность на которые не разграничена, в границах зоны планируемого размещения линейного объекта (постоянный отвод)

Условный номер образуемого земельного участка	Номера характерных точек образуемого земельного участка	Площадь образуемого земельного участка, кв.м	Категория земель	Вид разрешенного использования образуемого земельного участка*	Адрес (описание местоположения)
52:17:0060323:ЗУ1	1949-1981	3272	Земли промышленности, энергетики, транспорта, связи, радиовещания, телевидения, информатики, земли для обеспечения космической деятельности, земли обороны, безопасности и земли иного специального назначения	Автомобильный транспорт	Российская Федерация, Нижегородская область, Балахнинский район, МО р.п. Малое Козино
52:17:0060319:ЗУ1	1982-2025	6435	Земли промышленности, энергетики, транспорта, связи, радиовещания, телевидения, информатики, земли для	Автомобильный транспорт	Российская Федерация, Нижегородская область, Балахнинский район, МО р.п.

			обеспечения космической деятельности, земли обороны, безопасности и земли иного специального назначения		Малое Козино
52:17:0060319:3У2	2026-2029	230	Земли промышленности, энергетики, транспорта, связи, радиовещания, телевидения, информатики, земли для обеспечения космической деятельности, земли обороны, безопасности и земли иного специального назначения	Автомобильный транспорт	Российская Федерация, Нижегородская область, Балахнинский район, МО р.п. Малос Козино
52:17:0060319:3У3	2030-2051	24632	Земли промышленности, энергетики, транспорта, связи, радиовещания, телевидения, информатики, земли для обеспечения космической деятельности, земли обороны, безопасности и земли иного специального назначения	Автомобильный транспорт	Нижегородская область, Балахнинский муниципальный район, городское поселение рабочий поселок Малое Козино, рабочий поселок Первое Мая, ул.Садовая, земельный участок, расположенный в 850,0 м по направлению на северо-запад от д.1А
52:17:0060319:3У4	2052-2058	584	Земли промышленности, энергетики, транспорта, связи, радиовещания, телевидения, информатики, земли для обеспечения космической деятельности, земли обороны, безопасности и земли иного специального назначения	Автомобильный транспорт	Российская Федерация, Нижегородская область, Балахнинский район, МО р.п. Малос Козино
52:17:0060319:3У5	2059-2062	47	Земли промышленности, энергетики, транспорта, связи, радиовещания, телевидения, информатики, земли для обеспечения космической деятельности, земли обороны, безопасности и земли иного специального назначения	Автомобильный транспорт	Российская Федерация, Нижегородская область, Балахнинский район, МО р.п. Малос Козино
52:17:0060101:3У1	2063-2125	12787	Земли промышленности, энергетики, транспорта, связи, радиовещания, телевидения, информатики, земли для обеспечения космической деятельности, земли обороны, безопасности и земли иного специального назначения	Автомобильный транспорт	Российская Федерация, Нижегородская область, Балахнинский район, МО р.п. Малое Козино
52:17:0060101:3У2	2126-2128	18	Земли населенных пунктов	Земельные участки (территории) общего пользования	Российская Федерация, Нижегородская область, Балахнинский район, МО р.п.

					Гидроторф
52:17:0060101:3У3	2129-2135	6117	Земли населенных пунктов	Земельные участки (территории) общего пользования	Российская Федерация, Нижегородская область, Балахнинский район, МО р.п. Гидроторф
52:17:0060101:3У4	2136-2141	1517	Земли населенных пунктов	Земельные участки (территории) общего пользования	Российская Федерация, Нижегородская область, Балахнинский район, МО р.п. Гидроторф
52:17:0060101:3У5	2142-2145	13	Земли населенных пунктов	Земельные участки (территории) общего пользования	Российская Федерация, Нижегородская область, Балахнинский район, МО р.п. Гидроторф
52:17:0060314:3У1	2146-2174	3703	Земли промышленности, энергетики, транспорта, связи, радиовещания, телевидения, информатики, земли для обеспечения космической деятельности, земли обороны, безопасности и земли иного специального назначения	Автомобильный транспорт	Российская Федерация, Нижегородская область, Балахнинский район, МО р.п. Малое Козино
52:17:0060314:3У2	2175-2178	129	Земли промышленности, энергетики, транспорта, связи, радиовещания, телевидения, информатики, земли для обеспечения космической деятельности, земли обороны, безопасности и земли иного специального назначения	Автомобильный транспорт	Российская Федерация, Нижегородская область, Балахнинский район, МО р.п. Малое Козино
52:17:0060314:3У3	2179-2182	245	Земли промышленности, энергетики, транспорта, связи, радиовещания, телевидения, информатики, земли для обеспечения космической деятельности, земли обороны, безопасности и земли иного специального назначения		Российская Федерация, Нижегородская область, Балахнинский район, МО р.п. Малое Козино
52:17:0060314:3У4	2183-2186	618	Земли промышленности, энергетики, транспорта, связи, радиовещания, телевидения, информатики, земли для обеспечения космической деятельности, земли обороны, безопасности и земли иного специального назначения	Автомобильный транспорт	Российская Федерация, Нижегородская область, Балахнинский район, МО р.п. Малое Козино

52:17:0060314:3У5	2187-2191	339	Земли промышленности, энергетики, транспорта, связи, радиовещания, телевидения, информатики, земли для обеспечения космической деятельности, земли обороны, безопасности и земли иного специального назначения	Автомобильный транспорт	Российская Федерация, Нижегородская область, Балахнинский район, МО р.п. Малое Козино
52:17:0050206:3У1	2192-2204	3511	Земли населенных пунктов	Земельные участки (территории) общего пользования	Российская Федерация, Нижегородская область, Балахнинский район, участок обхода г.г. Балахны и Заволжья, участок №23
52:17:0050206:3У2	2205-2216	216	Земли населенных пунктов	Земельные участки (территории) общего пользования	Российская Федерация, Нижегородская область, Балахнинский район, МО р.п. Гидроторф
52:17:0050206:3У3	2217-2232	1233	Земли населенных пунктов	Земельные участки (территории) общего пользования	Российская Федерация, Нижегородская область, Балахнинский район, МО р.п. Гидроторф
52:17:0050206:3У4	2233-2248	1025	Земли населенных пунктов	Земельные участки (территории) общего пользования	Российская Федерация, Нижегородская область, Балахнинский район, МО р.п. Гидроторф
52:17:0050206:3У5	2249-2254	203	Земли населенных пунктов	Земельные участки (территории) общего пользования	Российская Федерация, Нижегородская область, Балахнинский район, участок обхода г.г. Балахны и Заволжья, участок №9
52:17:0050206:3У6	2255-2259	33	Земли населенных пунктов	Земельные участки (территории) общего пользования	Российская Федерация, Нижегородская область, Балахнинский район, участок обхода г.г. Балахны и Заволжья, участок №9
52:17:0050206:3У7	2260-2264	59	Земли населенных пунктов	Земельные участки (территории) общего пользования	Российская Федерация, Нижегородская область, Балахнинский район, участок обхода г.г. Балахны и Заволжья, участок №9

52:17:0050316:3У1	2265-2316	6134	Земли населенных пунктов	Земельные участки (территории) общего пользования	Российская Федерация, Нижегородская область, Балахнинский район, МО р.п. Гидроторф
52:17:0050316:3У2	2317-2330	199	Земли населенных пунктов	Земельные участки (территории) общего пользования	Российская Федерация, Нижегородская область, Балахнинский район, МО р.п. Гидроторф
52:17:0050316:3У3	2331-2334	58	Земли населенных пунктов	Земельные участки (территории) общего пользования	Российская Федерация, Нижегородская область, Балахнинский район, МО р.п. Гидроторф
52:17:0050316:3У4	2335-2338	420	Земли населенных пунктов	Земельные участки (территории) общего пользования	Российская Федерация, Нижегородская область, Балахнинский район, МО р.п. Гидроторф
52:17:0050316:3У5	2339-2347	99	Земли населенных пунктов	Земельные участки (территории) общего пользования	Российская Федерация, Нижегородская область, Балахнинский район, МО р.п. Гидроторф
52:17:0050316:3У6	2348-2359	259	Земли населенных пунктов	Земельные участки (территории) общего пользования	Российская Федерация, Нижегородская область, Балахнинский район, МО р.п. Гидроторф
52:17:0050316:3У7	2360-2362	32	Земли населенных пунктов	Земельные участки (территории) общего пользования	Нижегородская область, Балахнинский район, участок обхода г.г. Балахны и Заволжья, участок №20
52:17:0050316:3У8	2363-2439	12370	Земли населенных пунктов	Земельные участки (территории) общего пользования	Нижегородская область, Балахнинский район, участок обхода г.г. Балахны и Заволжья, участок №19
52:17:0050316:3У9	2440-2449	224	Земли населенных пунктов	Земельные участки (территории) общего пользования	Российская Федерация, Нижегородская область, Балахнинский район, МО р.п. Гидроторф
52:17:0050316:3У10	2450-2453	10	Земли населенных пунктов	Земельные участки (территории) общего пользования	Российская Федерация, Нижегородская область, Балахнинский район, МО р.п.

					Гидроторф
52:17:0050316:3У11	2454-2460	114	Земли населенных пунктов	Земельные участки (территории) общего пользования	Российская Федерация, Нижегородская область, Балахнинский район, МО р.п. Гидроторф
52:17:0050316:3У12	2461-2464	9	Земли населенных пунктов	Земельные участки (территории) общего пользования	Российская Федерация, Нижегородская область, Балахнинский район, МО р.п. Гидроторф
52:17:0050316:3У13	2465-2471	185	Земли населенных пунктов	Земельные участки (территории) общего пользования	Российская Федерация, Нижегородская область, Балахнинский район, МО р.п. Гидроторф
52:17:0050316:3У14	2472-2516	2325	Земли населенных пунктов	Земельные участки (территории) общего пользования	Российская Федерация, Нижегородская область, Балахнинский район, МО р.п. Гидроторф
52:17:0050316:3У15	2517-2554	27559	Земли населенных пунктов	Земельные участки (территории) общего пользования	Российская Федерация, Нижегородская область, Балахнинский район, МО р.п. Гидроторф
52:17:0050316:3У16	2556-2580	783	Земли населенных пунктов	Земельные участки (территории) общего пользования	Российская Федерация, Нижегородская область, Балахнинский район, МО р.п. Гидроторф
52:17:0050316:3У17	2582-2594	695	Земли населенных пунктов	Земельные участки (территории) общего пользования	Российская Федерация, Нижегородская область, Балахнинский район, МО р.п. Гидроторф
52:17:0050316:3У18	2596-2602	29	Земли населенных пунктов	Земельные участки (территории) общего пользования	Российская Федерация, Нижегородская область, Балахнинский район, МО р.п. Гидроторф
52:17:0050316:3У20	2604-2612	1857	Земли населенных пунктов	Земельные участки (территории) общего пользования	Российская Федерация, Нижегородская область, Балахнинский район, МО р.п. Гидроторф

52:17:0050316:3У21	2614-2617	183	Земли населенных пунктов	Земельные участки (территории) общего пользования	Российская Федерация, Нижегородская область, Балахнинский район, МО р.п. Гидроторф
52:17:0050316:3У22	2619-2623	9	Земли населенных пунктов	Земельные участки (территории) общего пользования	Российская Федерация, Нижегородская область, Балахнинский район, МО р.п. Гидроторф
52:17:0050309:3У1	2625-2632	131	Земли населенных пунктов	Земельные участки (территории) общего пользования	Российская Федерация, Нижегородская область, Балахнинский район, МО р.п. Гидроторф
52:17:0050309:3У2	2634-2645	150	Земли населенных пунктов	Земельные участки (территории) общего пользования	Нижегородская область, Балахнинский район, участок обхода г.г. Балахны и Заволжья, участок №16
52:17:0050309:3У3	2647-2687	2981	Земли населенных пунктов	Земельные участки (территории) общего пользования	Российская Федерация, Нижегородская область, Балахнинский район, МО р.п. Гидроторф
52:17:0050309:3У4	2689-2692	63	Земли населенных пунктов	Земельные участки (территории) общего пользования	Российская Федерация, Нижегородская область, Балахнинский район, МО р.п. Гидроторф
52:17:0050309:3У5	2694-2705	461	Земли населенных пунктов	Земельные участки (территории) общего пользования	Российская Федерация, Нижегородская область, Балахнинский район, МО р.п. Гидроторф
52:17:0050201:3У1	2707-2716	480	Земли населенных пунктов	Земельные участки (территории) общего пользования	Нижегородская область, Балахнинский район, участок обхода г.г. Балахны и Заволжья, участок №8
52:17:0050201:3У2	2718-2730	1042	Земли населенных пунктов	Земельные участки (территории) общего пользования	Российская Федерация, Нижегородская область, Балахнинский район, МО р.п. Гидроторф
52:17:0050303:3У1	2732-2764	28169	Земли населенных пунктов	Земельные участки (территории) общего пользования	Российская Федерация, Нижегородская область, Балахнинский район, МО р.п.

					Гидроторф
52:17:0050303:3У2	2766-2787	31437	Земли населенных пунктов	Земельные участки (территории) общего пользования	Российская Федерация, Нижегородская область, Балахнинский район, МО р.п. Гидроторф
52:17:0050315:3У1	2789-2810	11147	Земли населенных пунктов	Земельные участки (территории) общего пользования	Российская Федерация, Нижегородская область, Балахнинский район, МО р.п. Гидроторф
52:17:0050101:3У1	2812-2815	881	Земли населенных пунктов	Земельные участки (территории) общего пользования	Российская Федерация, Нижегородская область, Балахнинский район, участок обхода г.г. Балахны и Заволжья, участок №7
52:17:0050108:3У1	2817-2820	258	Земли населенных пунктов	Земельные участки (территории) общего пользования	Российская Федерация, Нижегородская область, Балахнинский район, участок обхода г.г. Балахны и Заволжья, участок №6
52:17:0050108:3У2	2822-2860	26161	Земли населенных пунктов	Земельные участки (территории) общего пользования	Нижегородская область, Балахнинский район, участок обхода г.г. Балахны и Заволжья, участок № 5
52:17:0050108:3У3	2862-2907	53073	Земли населенных пунктов	Земельные участки (территории) общего пользования	Российская Федерация, Нижегородская область, Балахнинский район, МО р.п. Гидроторф
52:17:0050108:3У4	2909-2948	42714	Земли населенных пунктов	Земельные участки (территории) общего пользования	Нижегородская область, Балахнинский район, участок обхода г.г. Балахны и Заволжья, участок №3
52:17:0050108:3У5	2950-2960	1077	Земли населенных пунктов	Земельные участки (территории) общего пользования	Российская Федерация, Нижегородская область, Балахнинский район, МО р.п. Гидроторф
52:17:0050108:3У6	2962-2979	7107	Земли населенных пунктов	Земельные участки (территории) общего пользования	Российская Федерация, Нижегородская область, Балахнинский район, МО р.п.

					Гидроторф
52:17:0050108:3У8	2981-3009	12245	Земли населенных пунктов	Земельные участки (территории) общего пользования	Российская Федерация, Нижегородская область, Балахнинский район, МО р.п. Гидроторф
52:17:0050108:3У9	3011-3020	507	Земли населенных пунктов	Земельные участки (территории) общего пользования	Российская Федерация, Нижегородская область, Балахнинский район, МО р.п. Гидроторф
52:17:0050108:3У10	3022-3032	1521	Земли населенных пунктов	Земельные участки (территории) общего пользования	Российская Федерация, Нижегородская область, Балахнинский район, МО р.п. Гидроторф
52:17:0050108:3У11	3034-3052	8951	Земли населенных пунктов	Земельные участки (территории) общего пользования	Нижегородская область, Балахнинский район, участок обхода г.г. Балахны и Заволжья, участок №2
52:17:0050108:3У12	3054-3072	4106	Земли населенных пунктов	Земельные участки (территории) общего пользования	Российская Федерация, Нижегородская область, Балахнинский район, МО р.п. Гидроторф
52:17:0050108:3У13	3074-3087	10864	Земли населенных пунктов	Земельные участки (территории) общего пользования	Российская Федерация, Нижегородская область, Балахнинский район, МО р.п. Гидроторф
52:17:0050108:3У14	3089-3092	4238	Земли населенных пунктов	Земельные участки (территории) общего пользования	Российская Федерация, Нижегородская область, Балахнинский район, МО р.п. Гидроторф
52:17:0050103:3У1	3094-3107	2521	Земли населенных пунктов	Земельные участки (территории) общего пользования	Российская Федерация, Нижегородская область, Балахнинский район, МО р.п. Гидроторф
52:17:0050103:3У2	3109-3132	2110	Земли населенных пунктов	Земельные участки (территории) общего пользования	Российская Федерация, Нижегородская область, Балахнинский район, МО р.п. Гидроторф

52:17:0050103:3Y3	3134-3142	195	Земли населенных пунктов	Земельные участки (территории) общего пользования	Российская Федерация, Нижегородская область, Балахнинский район, МО р.п. Гидроторф
52:17:0050103:3Y4	3144-3169	4401	Земли населенных пунктов	Земельные участки (территории) общего пользования	Российская Федерация, Нижегородская область, Балахнинский район, МО р.п. Гидроторф
52:17:0050104:3Y1	3171-3175	428	Земли населенных пунктов	Земельные участки (территории) общего пользования	Нижегородская область, Балахнинский район, участок обхода г.г. Балахны и Заволжья, участок №1
52:17:0050104:3Y2	3177-3180	57	Земли населенных пунктов	Земельные участки (территории) общего пользования	Нижегородская область, Балахнинский район, участок обхода г.г. Балахны и Заволжья, вблизи участка №1
52:17:0050105:3Y1	3182-3189	4543	Земли населенных пунктов	Земельные участки (территории) общего пользования	Российская Федерация, Нижегородская область, Балахнинский район, МО р.п. Гидроторф
52:17:0010303:3Y1	3191-3193	101	Земли населенных пунктов	Земельные участки (территории) общего пользования	Российская Федерация, Нижегородская область, Балахнинский район, г. Балахна
52:17:0050104:3Y3	3195-3202	5529	Земли промышленности, энергетики, транспорта, связи, радиовещания, телевидения, информатики, земли для обеспечения космической деятельности, земли обороны, безопасности и земли иного специального назначения	Автомобильный транспорт	Нижегородская область, Балахнинский район, участок обхода г.г. Балахны и Заволжья, участок №5
52:17:0050104:3Y4	3204-3209	137	Земли промышленности, энергетики, транспорта, связи, радиовещания, телевидения, информатики, земли для обеспечения космической деятельности, земли обороны, безопасности и земли иного специального назначения	Автомобильный транспорт	Нижегородская область, Балахнинский район, участок обхода г.г. Балахны и Заволжья, вблизи участка №5
52:17:0050104:3Y5	3211-3224	679	Земли промышленности, энергетики, транспорта, связи, радиовещания, телевидения, информатики, земли для обеспечения космической деятельности,	Автомобильный транспорт	Нижегородская область, Балахнинский район, участок обхода г.г. Балахны и Заволжья, вблизи участка №5

			земли обороны, безопасности и земли иного специального назначения		
52:17:0050104:3У6	3226-3229	4	Земли промышленности, энергетики, транспорта, связи, радиовещания, телевидения, информатики, земли для обеспечения космической деятельности, земли обороны, безопасности и земли иного специального назначения	Автомобильный транспорт	Нижегородская обл, р-н Балахнинский, протяженностью 2664,0 п.м. от точки № 1, расположенной на КРН № 03-08 по ул. Федотиха р.п. Гидроторф, до точки № 2, расположенной на землях МО "г. Балахна", в районе СНТ "Мечта энергетика", участки № 1-3
52:17:0020806:3У1	3231-3235	116	Земли промышленности, энергетики, транспорта, связи, радиовещания, телевидения, информатики, земли для обеспечения космической деятельности, земли обороны, безопасности и земли иного специального назначения	Автомобильный транспорт	Российская Федерация, Нижегородская область, Балахнинский район, МО Кочергинский сельсовет
52:17:0020806:3У2	3237-3244	1231	Земли промышленности, энергетики, транспорта, связи, радиовещания, телевидения, информатики, земли для обеспечения космической деятельности, земли обороны, безопасности и земли иного специального назначения	Автомобильный транспорт	Российская Федерация, Нижегородская область, Балахнинский район, МО Кочергинский сельсовет
52:17:0020806:3У3	3246-3250	1464	Земли промышленности, энергетики, транспорта, связи, радиовещания, телевидения, информатики, земли для обеспечения космической деятельности, земли обороны, безопасности и земли иного специального назначения	Автомобильный транспорт	Российская Федерация, Нижегородская область, Балахнинский район, МО Кочергинский сельсовет
52:17:0020806:3У4	3252-3255	470	Земли промышленности, энергетики, транспорта, связи, радиовещания, телевидения, информатики, земли для обеспечения космической деятельности, земли обороны, безопасности и земли иного специального назначения	Автомобильный транспорт	Российская Федерация, Нижегородская область, Балахнинский район, МО Кочергинский сельсовет
52:17:0020806:3У5	3257-3260	4316	Земли промышленности, энергетики, транспорта, связи, радиовещания, телевидения, информатики, земли для обеспечения космической деятельности,	Автомобильный транспорт	Российская Федерация, Нижегородская область, Балахнинский район, МО Кочергинский сельсовет

			земли обороны, безопасности и земли иного специального назначения		
52:17:0020806:3У6	3262-3267	2743	Земли промышленности, энергетики, транспорта, связи, радиовещания, телевидения, информатики, земли для обеспечения космической деятельности, земли обороны, безопасности и земли иного специального назначения	Автомобильный транспорт	Нижегородская область, Балахнинский район, участок обхода г.г. Балахны и Заволжья, участок №2
52:17:0020806:3У7	3269-3274	4057	Земли промышленности, энергетики, транспорта, связи, радиовещания, телевидения, информатики, земли для обеспечения космической деятельности, земли обороны, безопасности и земли иного специального назначения	Автомобильный транспорт	Российская Федерация, Нижегородская область, Балахнинский район, МО Кочергинский сельсовет
52:17:0020802:3У1	3276-3290	29823	Земли промышленности, энергетики, транспорта, связи, радиовещания, телевидения, информатики, земли для обеспечения космической деятельности, земли обороны, безопасности и земли иного специального назначения	Автомобильный транспорт	Российская Федерация, Нижегородская область, Балахнинский район, МО Кочергинский сельсовет
52:17:0020802:3У2	3292-3299	4095	Земли промышленности, энергетики, транспорта, связи, радиовещания, телевидения, информатики, земли для обеспечения космической деятельности, земли обороны, безопасности и земли иного специального назначения	Автомобильный транспорт	Нижегородская область, Балахнинский район, участок обхода г.г. Балахны и Заволжья, участок №3
52:17:0020802:3У3	3301-3309	2057	Земли промышленности, энергетики, транспорта, связи, радиовещания, телевидения, информатики, земли для обеспечения космической деятельности, земли обороны, безопасности и земли иного специального назначения	Автомобильный транспорт	Российская Федерация, Нижегородская область, Балахнинский район, МО Кочергинский сельсовет
52:17:0020802:3У4	3311-3314	28	Земли промышленности, энергетики, транспорта, связи, радиовещания, телевидения, информатики, земли для обеспечения космической деятельности, земли обороны, безопасности и земли иного специального назначения	Автомобильный транспорт	Российская Федерация, Нижегородская область, Балахнинский район, МО Кочергинский сельсовет

52:17:0020802:3У5	3316-3323	4511	Земли промышленности, энергетики, транспорта, связи, радиовещания, телевидения, информатики, земли для обеспечения космической деятельности, земли обороны, безопасности и земли иного специального назначения	Автомобильный транспорт	Российская Федерация, Нижегородская область, Балахнинский район, МО Кочергинский сельсовет
52:17:0020802:3У6	3325-3333	4960	Земли промышленности, энергетики, транспорта, связи, радиовещания, телевидения, информатики, земли для обеспечения космической деятельности, земли обороны, безопасности и земли иного специального назначения	Автомобильный транспорт	Российская Федерация, Нижегородская область, Балахнинский район, МО Кочергинский сельсовет
52:17:0020802:3У8	3335-3338	47	Земли промышленности, энергетики, транспорта, связи, радиовещания, телевидения, информатики, земли для обеспечения космической деятельности, земли обороны, безопасности и земли иного специального назначения	Автомобильный транспорт	Нижегородская область, Балахнинский район, участок обхода г.г. Балахны и Заволжья, участок №2
52:17:0020802:3У9	3340-3354	8751	Земли промышленности, энергетики, транспорта, связи, радиовещания, телевидения, информатики, земли для обеспечения космической деятельности, земли обороны, безопасности и земли иного специального назначения	Автомобильный транспорт	Нижегородская область, Балахнинский район, участок обхода г.г. Балахны и Заволжья, участок №2
52:17:0020802:3У10	3356-3369	448	Земли промышленности, энергетики, транспорта, связи, радиовещания, телевидения, информатики, земли для обеспечения космической деятельности, земли обороны, безопасности и земли иного специального назначения	Автомобильный транспорт	Российская Федерация, Нижегородская область, Балахнинский район, МО Кочергинский сельсовет
52:17:0020802:3У11	3371-3375	96	Земли промышленности, энергетики, транспорта, связи, радиовещания, телевидения, информатики, земли для обеспечения космической деятельности, земли обороны, безопасности и земли иного специального назначения	Автомобильный транспорт	Российская Федерация, Нижегородская область, Балахнинский район, МО Кочергинский сельсовет
52:17:0020802:3У12	3377-3380	215	Земли промышленности, энергетики, транспорта, связи, радиовещания, телевидения, информатики, земли для	Автомобильный транспорт	Российская Федерация, Нижегородская область, Балахнинский район, МО

			обеспечения космической деятельности, земли обороны, безопасности и земли иного специального назначения		Кочергинский сельсовет
52:17:0020802:3У13	3382-3393	10117	Земли промышленности, энергетики, транспорта, связи, радиовещания, телевидения, информатики, земли для обеспечения космической деятельности, земли обороны, безопасности и земли иного специального назначения	Автомобильный транспорт	Российская Федерация, Нижегородская область, Балахнинский район, МО Кочергинский сельсовет
52:17:0020802:3У14	3395-3399	3612	Земли промышленности, энергетики, транспорта, связи, радиовещания, телевидения, информатики, земли для обеспечения космической деятельности, земли обороны, безопасности и земли иного специального назначения	Автомобильный транспорт	Нижегородская область, Балахнинский район, участок обхода г.г. Балахны и Заволжья, участок №1
52:17:0020802:3У15	3401-3404	223	Земли промышленности, энергетики, транспорта, связи, радиовещания, телевидения, информатики, земли для обеспечения космической деятельности, земли обороны, безопасности и земли иного специального назначения	Автомобильный транспорт	Российская Федерация, Нижегородская область, Балахнинский район, МО Кочергинский сельсовет
52:17:0020802:3У16	3406-3434	41301	Земли промышленности, энергетики, транспорта, связи, радиовещания, телевидения, информатики, земли для обеспечения космической деятельности, земли обороны, безопасности и земли иного специального назначения	Автомобильный транспорт	Нижегородская область, Балахнинский район, участок обхода г.г. Балахны и Заволжья, участок №1
52:17:0020802:3У17	3436-3449	14456	Земли промышленности, энергетики, транспорта, связи, радиовещания, телевидения, информатики, земли для обеспечения космической деятельности, земли обороны, безопасности и земли иного специального назначения	Автомобильный транспорт	Нижегородская область, Балахнинский район, участок обхода г.г. Балахны и Заволжья, участок №1
52:17:0020802:3У18	3451-3456	2240	Земли промышленности, энергетики, транспорта, связи, радиовещания, телевидения, информатики, земли для обеспечения космической деятельности, земли обороны, безопасности и земли иного специального назначения	Автомобильный транспорт	Российская Федерация, Нижегородская область, Балахнинский район, МО Кочергинский сельсовет

52:17:0020802:3У19	3458-3465	3755	Земли промышленности, энергетики, транспорта, связи, радиовещания, телевидения, информатики, земли для обеспечения космической деятельности, земли обороны, безопасности и земли иного специального назначения	Автомобильный транспорт	Российская Федерация, Нижегородская область, Балахнинский район, МО Кочергинский сельсовет
52:17:0020803:3У1	3467-3483	1620	Земли промышленности, энергетики, транспорта, связи, радиовещания, телевидения, информатики, земли для обеспечения космической деятельности, земли обороны, безопасности и земли иного специального назначения	Автомобильный транспорт	Российская Федерация, Нижегородская область, Балахнинский район, МО Кочергинский сельсовет
52:17:0020609:3У1	3485-3489	1040	Земли промышленности, энергетики, транспорта, связи, радиовещания, телевидения, информатики, земли для обеспечения космической деятельности, земли обороны, безопасности и земли иного специального назначения	Автомобильный транспорт	Российская Федерация, Нижегородская область, Балахнинский район, МО Кочергинский сельсовет
52:17:0020610:3У1	3491-3495	266	Земли промышленности, энергетики, транспорта, связи, радиовещания, телевидения, информатики, земли для обеспечения космической деятельности, земли обороны, безопасности и земли иного специального назначения	Автомобильный транспорт	Российская Федерация, Нижегородская область, Балахнинский район, МО Кочергинский сельсовет
52:17:0020610:3У2	3497-3500	1442	Земли промышленности, энергетики, транспорта, связи, радиовещания, телевидения, информатики, земли для обеспечения космической деятельности, земли обороны, безопасности и земли иного специального назначения	Автомобильный транспорт	Российская Федерация, Нижегородская область, Балахнинский район, МО Кочергинский сельсовет
52:17:0020602:3У1	3502-3505	482	Земли промышленности, энергетики, транспорта, связи, радиовещания, телевидения, информатики, земли для обеспечения космической деятельности, земли обороны, безопасности и земли иного специального назначения	Автомобильный транспорт	Российская Федерация, Нижегородская область, Балахнинский район, МО Кочергинский сельсовет
52:17:0020602:3У2	3507-3512	489	Земли промышленности, энергетики, транспорта, связи, радиовещания, телевидения, информатики, земли для	Автомобильный транспорт	Российская Федерация, Нижегородская область, Балахнинский район, МО

			обеспечения космической деятельности, земли обороны, безопасности и земли иного специального назначения		Кочергинский сельсовет
52:17:0020501:3У1	3514-3519	3277	Земли промышленности, энергетики, транспорта, связи, радиовещания, телевидения, информатики, земли для обеспечения космической деятельности, земли обороны, безопасности и земли иного специального назначения	Автомобильный транспорт	Российская Федерация, Нижегородская область, Балахнинский район, МО Кочергинский сельсовет
52:17:0020501:3У2	3521-3531	17694	Земли промышленности, энергетики, транспорта, связи, радиовещания, телевидения, информатики, земли для обеспечения космической деятельности, земли обороны, безопасности и земли иного специального назначения	Автомобильный транспорт	Российская Федерация, Нижегородская область, Балахнинский район, МО Кочергинский сельсовет
52:17:0020501:3У3	3533-3566	18952	Земли промышленности, энергетики, транспорта, связи, радиовещания, телевидения, информатики, земли для обеспечения космической деятельности, земли обороны, безопасности и земли иного специального назначения	Автомобильный транспорт	Российская Федерация, Нижегородская область, Балахнинский район, МО Кочергинский сельсовет
52:17:0020501:3У4	3568-3594	10910	Земли промышленности, энергетики, транспорта, связи, радиовещания, телевидения, информатики, земли для обеспечения космической деятельности, земли обороны, безопасности и земли иного специального назначения	Автомобильный транспорт	Российская Федерация, Нижегородская область, Балахнинский район, МО Шеляуховский сельсовет
52:17:0020501:3У5	3596-3608	8781	Земли промышленности, энергетики, транспорта, связи, радиовещания, телевидения, информатики, земли для обеспечения космической деятельности, земли обороны, безопасности и земли иного специального назначения	Автомобильный транспорт	Российская Федерация, Нижегородская область, Балахнинский район, МО Шеляуховский сельсовет
52:17:0020501:3У6	3610-3654	9446	Земли промышленности, энергетики, транспорта, связи, радиовещания, телевидения, информатики, земли для обеспечения космической деятельности, земли обороны, безопасности и земли иного специального назначения	Автомобильный транспорт	Российская Федерация, Нижегородская область, Балахнинский район, МО Шеляуховский сельсовет

52:17:0020501:3У7	3656-3673	2232	Земли промышленности, энергетики, транспорта, связи, радиовещания, телевидения, информатики, земли для обеспечения космической деятельности, земли обороны, безопасности и земли иного специального назначения	Автомобильный транспорт	Российская Федерация, Нижегородская область, Балахнинский район, МО Шеляуховский сельсовет
52:17:0020501:3У8*	3675-3682	536	Земли промышленности, энергетики, транспорта, связи, радиовещания, телевидения, информатики, земли для обеспечения космической деятельности, земли обороны, безопасности и земли иного специального назначения	Автомобильный транспорт	Российская Федерация, Нижегородская область, Балахнинский район, МО Шеляуховский сельсовет
52:17:0020102:3У1	3684-3687	332	Земли промышленности, энергетики, транспорта, связи, радиовещания, телевидения, информатики, земли для обеспечения космической деятельности, земли обороны, безопасности и земли иного специального назначения	Автомобильный транспорт	Российская Федерация, Нижегородская область, Балахнинский район, МО Шеляуховский сельсовет
52:17:0020503:3У1	3689-3698	210	Земли населенных пунктов	Земельные участки (территории) общего пользования	Российская Федерация, Нижегородская область, Балахнинский район, МО Шеляуховский сельсовет, д. Галкино
52:17:0020503:3У2	3700-3706	279	Земли населенных пунктов	Земельные участки (территории) общего пользования	Российская Федерация, Нижегородская область, Балахнинский район, МО Шеляуховский сельсовет, д. Галкино
52:17:0010301:3У1	3708-3712	44	Земли промышленности, энергетики, транспорта, связи, радиовещания, телевидения, информатики, земли для обеспечения космической деятельности, земли обороны, безопасности и земли иного специального назначения	Автомобильный транспорт	Российская Федерация, Нижегородская область, Балахнинский район, МО Шеляуховский сельсовет
52:17:0010301:3У2	3714-3718	92	Земли промышленности, энергетики, транспорта, связи, радиовещания, телевидения, информатики, земли для обеспечения космической деятельности, земли обороны, безопасности и земли иного	Автомобильный транспорт	Российская Федерация, Нижегородская область, Балахнинский район, МО Шеляуховский сельсовет

			специального назначения		
--	--	--	-------------------------	--	--

Примечание – * земельный участок с условным номером 52:17:0020501:3У8, образован в том числе за границами зоны планируемого размещения линейного объекта (постоянный отвод) во исполнение требований к образованию земельного участка в соответствии со статьей 11.9 Земельного Кодекса Российской Федерации.

Сведения о земельных участках, образуемых путем раздела земельных участков, обремененных правами третьих лиц, и подлежащих изъятию для государственных или муниципальных нужд, в границах зоны планируемого размещения линейного объекта (постоянный отвод)

Условный номер образуемого земельного участка	Номера характерных точек образуемого земельного участка	Кадастровый номер исходного земельного участка	Площадь исходного земельного участка, кв.м	Площадь образуемого земельного участка, кв.м	Категория земель	Вид разрешенного использования исходного земельного участка	Вид разрешенного использования образуемого земельного участка	Адрес (описание местоположения)
52:17:0020802:75:3У1	523-528	52:17:0020802:75	26948	1428	Земли сельскохозяйственного назначения	Для сельскохозяйственного производства	Автомобильный транспорт	Нижегородская обл, р-н Балахнинский, д. Ватагино, ООО «Исток», Дубки, участок 5
52:17:0020802:75:3У2	529-533			190			Автомобильный транспорт	
52:17:0020802:80:3У1	534-540	52:17:0020802:80	19822	703	Земли сельскохозяйственного назначения	Для сельскохозяйственного производства	Автомобильный транспорт	Нижегородская обл, р-н Балахнинский, д. Ватагино, ООО "Исток", Дубки, участок 1
52:17:0020802:80:3У2	541-544			25			Автомобильный транспорт	
52:17:0020802:80:3У3	545-555			1692			Автомобильный транспорт	
52:17:0020802:82:3У1	556-575	52:17:0020802:82	5024	1727	Земли сельскохозяйственного назначения	Для сельскохозяйственного	Автомобильный транспорт	Нижегородская обл, р-н Балахнинский, д.

						производства		Ватагино, ООО "Исток", Дубки, участок 4
52:17:0020802: 81:3Y1	576-579	52:17:0020802: 81	6092	421	Земли сельскохозяйственного назначения	Для сельскохозяйст ственного производства	Автомобильный транспорт	Нижегородская обл, р-н Балахнинский, д. Ватагино, ООО "Исток", Дубки, участок 4
52:17:0020802: 83:3Y1	580-583	52:17:0020802: 83	4161	361	Земли сельскохозяйственного назначения	Для сельскохозяйст ственного производства	Автомобильный транспорт	Нижегородская обл, р-н Балахнинский, д. Ватагино, ООО "Исток", Дубки, участок 4
52:17:0020802: 70:3Y1	591-609	52:17:0020802: 70	239303	31812	Земли сельскохозяйственного назначения	Для сельскохозяйст ственного производства	Автомобильный транспорт	Нижегородская обл, р-н Балахнинский, СПК «Центральное», пашня, массив 1- 47, участок 1
52:17:0020610: 26:3Y1	610-616	52:17:0020610: 26	83677	4658	Земли сельскохозяйственного назначения	Для сельскохозяйст ственного производства	Автомобильный транспорт	Нижегородская обл, р-н Балахнинский, СПК "Центральное", пашня, массивы 1- 46, 1-45
52:17:0020501: 162:3Y1	617-622	52:17:0020501: 162	360795	5382	Земли сельскохозяйственного назначения	Для сельскохозяйст ственного производства	Автомобильный транспорт	Нижегородская обл, р-н Балахнинский, СПК "Центральное", пашня, массив 1- 14, смежный с юго-западной границей д.Липовки

52:17:0020501: 164:3Y1	623-633	52:17:0020501: 164	522845	8215	Земли сельскохозяйственного назначения	Для сельскохозяйст венного производства	Автомобильный транспорт	Нижегородская обл, р-н Балахнинский, СПК "Центральное", массивы 1-12, 1- 13
52:17:0020501: 164:3Y2	634-647			13892			Автомобильный транспорт	
52:17:0020501: 489:3Y1	648-653	52:17:0020501: 489	1148	469	Земли сельскохозяйственного назначения	Дачное хозяйство	Автомобильный транспорт	Нижегородская область, р-н Балахнинский, п Совхозный, ООО "Правдинское" (ТОО "Овощи")
52:17:0020501: 491:3Y1	654-663	52:17:0020501: 491	10532	695	Земли сельскохозяйственного назначения	Для дачного строительства	Автомобильный транспорт	Нижегородская область, р-н Балахнинский, п Совхозный, ООО "Правдинское" (ТОО "Овощи")
52:17:0020501: 491:3Y2	664-675			816			Автомобильный транспорт	
52:17:0020501: 491:3Y3	676-682			652			Автомобильный транспорт	
52:17:0020501: 510:3Y1	694-697	52:17:0020501: 510	999	177	Земли сельскохозяйственного назначения	Дачное хозяйство	Автомобильный транспорт	Нижегородская область, р-н Балахнинский, п Совхозный, ООО "Правдинское" (ТОО "Овощи")
52:17:0020501: 506:3Y1	698-701	52:17:0020501: 506	1119	551	Земли сельскохозяйственного назначения	Для дачного строительства	Автомобильный транспорт	Нижегородская область, р-н Балахнинский, п Совхозный, ООО "Правдинское" (ТОО "Овощи")
52:17:0020501: 500:3Y1	702-706	52:17:0020501: 500	1060	515	Земли сельскохозяйственного назначения	Для дачного строительства	Автомобильный транспорт	Нижегородская область, р-н Балахнинский, п Совхозный, ООО "Правдинское" (ТОО "Овощи")
52:17:0020501: 504:3Y1	707-712	52:17:0020501: 504	2098	1117	Земли сельскохозяйственного	Для дачного строительства	Автомобильный транспорт	Нижегородская область, р-н

					назначения			Балахнинский, п Совхозный, ООО "Правдинское" (ТОО "Овощи")
52:17:0020501: 503:3Y1	720-724	52:17:0020501: 503	2281	550	Земли сельскохозяйственного назначения	Дачное хозяйство	Автомобильный транспорт	Нижегородская область, р-н Балахнинский, п Совхозный, ООО "Правдинское" (ТОО "Овощи")
52:17:0020501: 502:3Y1	725-727	52:17:0020501: 502	2012	18	Земли сельскохозяйственного назначения	Для дачного строительства	Автомобильный транспорт	Нижегородская область, р-н Балахнинский, п Совхозный, ООО "Правдинское" (ТОО "Овощи")
52:17:0020501: 492:3Y1	728-731	52:17:0020501: 492	1084	420	Земли сельскохозяйственного назначения	Дачное хозяйство	Автомобильный транспорт	Нижегородская область, р-н Балахнинский, п Совхозный, ООО "Правдинское" (ТОО "Овощи")
52:17:0020501: 494:3Y1	732-724	52:17:0020501: 494	1008	38	Земли сельскохозяйственного назначения	Для дачного строительства	Автомобильный транспорт	Нижегородская область, р-н Балахнинский, п Совхозный, ООО "Правдинское" (ТОО "Овощи")
52:17:0020501: 165:3Y1	740-767	52:17:0020501: 165	393707	5839	Земли сельскохозяйственного назначения	Для сельскохозяйст венного производства	Автомобильный транспорт	Нижегородская обл, р-н Балахнинский, СПК "Центральное ", массивы 1-9, 1- 53
52:17:0020501: 165:3Y2	768-801			6748			Автомобильный транспорт	
52:17:0020501: 242:3Y1	802-806	52:17:0020501: 242	161583	34	Земли сельскохозяйственного назначения	Для сельскохозяйст венного производства	Автомобильный транспорт	Нижегородская область Балахнинский район, СПК "Центральное",

								пашня, массив 1-10, смежный с северо-восточной границей д.Гаткино
52:17:0060319:33:3Y1	807-809	52:17:0060319:33	107445	351	Земли сельскохозяйственного назначения	Для сельскохозяйственного производства	Автомобильный транспорт	обл. Нижегородская, р-н Балахнинский, рп. Первос Мая, 700 м северо-западнее средней школы №17, участок-Промзоны
52:17:0060319:33:3Y2	810-813			141			Автомобильный транспорт	
52:17:0050103:49:3Y1	814-816	52:17:0050103:49	610	28	Земли населённых пунктов	Для ведения садоводства	Земельные участки (территории) общего пользования	обл. Нижегородская, р-н Балахнинский, СТ №1 "Мебсельщик", участок 10
52:17:0050103:52:3Y1	817-821	52:17:0050103:52	1088	89	Земли населённых пунктов	Для ведения садоводства	Земельные участки (территории) общего пользования	обл. Нижегородская, р-н Балахнинский, садоводческое товарищество "Мебельщик-1", участок №11
52:17:0020503:88:3Y1	822-827	52:17:0020503:88	1401	48	Земли населённых пунктов	Для ведения личного подсобного хозяйства	Земельные участки (территории) общего пользования	Российская Федерация, Нижегородская обл, Балахнинский муниципальный район, сельское поселение

								Шеляуховский с/с-вет, д Галкино, земельный участок 15Б
52:17:0020609: 1:3У1 (ед. з. 52:17:0000000: 119)	832-850	52:17:0020609: 1 (ед. з. 52:17:0000000: 119)	12090	10530	Земли промышленности, энергетики, транспорта, связи, радиовещания, телевидения, информатики, земли для обеспечения космической деятельности, земли обороны, безопасности и земли иного специального назначения	Для производстве нных целей	Автомобильны й транспорт	обл. Нижегородская, р- н Балахнинский,, трасса шламопровода
52:17:0020610: 18:3У1 (ед. з. 52:17:0000000: 119)	851-869	52:17:0020610: 18 (ед. з. 52:17:0000000: 119)	25484	14518	Земли промышленности, энергетики, транспорта, связи, радиовещания, телевидения, информатики, земли для обеспечения космической деятельности, земли обороны, безопасности и земли иного специального назначения	Для производств нных целей	Автомобильны й транспорт	обл. Нижегородская, р- н Балахнинский,, трасса шламопровода
52:17:0020602: 23:3У1 (единое землепользова ние с к.н 52:17:0000000: 119)	-	52:17:0020602: 23 (единое землепользова ние с к.н 52:17:0000000: 119)	9437	9437	Земли промышленности, энергетики, транспорта, связи, радиовещания, телевидения, информатики, земли для обеспечения космической деятельности, земли обороны, безопасности и земли иного	Для производств нных целей	Автомобильны й транспорт	обл. Нижегородская, р- н Балахнинский,, трасса шламопровода

					специального назначения			
--	--	--	--	--	----------------------------	--	--	--

Сведения о земельных участках, образуемых в результате раздела исходных земельных участков, которые остаются у правообладателей

Условный номер образуемого земельного участка	Номера характерных точек образуемого земельного участка	Кадастровый номер исходного земельного участка	Площадь исходного земельного участка, кв.м	Площадь образуемого земельного участка, кв.м	Категория земель	Вид разрешенного использования исходного земельного участка	Адрес (описание местоположения)
52:17:0020802:75:3У3	870-881	52:17:0020802:75	26948	25330	Земли сельскохозяйственного назначения	Для сельскохозяйственного производства	Нижегородская обл, р-н Балахнинский, д. Ватагино, ООО «Исток», Дубки, участок 5
52:17:0020802:80:3У4	882-912	52:17:0020802:80	19822	17402	Земли сельскохозяйственного назначения	Для сельскохозяйственного производства	Нижегородская обл, р-н Балахнинский, д. Ватагино, ООО "Исток", Дубки, участок 1
52:17:0020802:82:3У2	913-929	52:17:0020802:82	5024	3297	Земли сельскохозяйственного назначения	Для сельскохозяйственного производства	Нижегородская обл, р-н Балахнинский, д. Ватагино, ООО "Исток", Дубки, участок 4
52:17:0020802:81:3У2	930-936	52:17:0020802:81	6092	5671	Земли сельскохозяйственного назначения	Для сельскохозяйственного производства	Нижегородская обл, р-н Балахнинский, д. Ватагино, ООО "Исток", Дубки, участок 4
52:17:0020802:83:3У2	937-942	52:17:0020802:83	4161	3800	Земли сельскохозяйственного назначения	Для сельскохозяйственного производства	Нижегородская обл, р-н Балахнинский, д. Ватагино, ООО "Исток", Дубки, участок 4
52:17:0020802:70:3У2	948-1039	52:17:0020802:70	239303	207491	Земли сельскохозяйственного назначения	Для сельскохозяйственного производства	Нижегородская обл, р-н Балахнинский, СПК «Центральное», пашня,

							массив 1-47, участок 1
52:17:0020610: 26:3Y2	1040-1076	52:17:00206 10:26	83677	79019	Земли сельскохозяйственного назначения	Для сельскохозяйственного производства	Нижегородская обл, р-н Балахнинский, СПК "Центральное", пашня, массивы 1-46, 1-45
52:17:0020501: 162:3Y2	1077-1185	52:17:00205 01:162	360795	355413	Земли сельскохозяйственного назначения	Для сельскохозяйственного производства	Нижегородская обл, р-н Балахнинский, СПК "Центральное", пашня, массив 1-14, смежный с юго-западной границей д.Липовки
52:17:0020501: 164:3Y3	1186-1333	52:17:00205 01:164	522845	500738	Земли сельскохозяйственного назначения	Для сельскохозяйственного производства	Нижегородская обл, р-н Балахнинский, СПК "Центральное", массивы 1-12, 1-13
52:17:0020501: 491:3Y6	1361-1380	52:17:00205 01:491	10532	3791	Земли сельскохозяйственного назначения	Для дачного строительства	Нижегородская область, р-н Балахнинский, п Совхозный, ООО "Правдинское" (ТОО "Овощи")
52:17:0020501: 502:3Y2	1414-1418	52:17:00205 01:502	2012	1994	Земли сельскохозяйственного назначения	Для дачного строительства	Нижегородская область, р-н Балахнинский, п Совхозный, ООО "Правдинское" (ТОО "Овощи")
52:17:0020501: 165:3Y3	1428-1590	52:17:00205 01:165	393707	381120	Земли сельскохозяйственного назначения	Для сельскохозяйственного производства	Нижегородская обл, р-н Балахнинский, СПК "Центральное", массивы 1-9, 1-53
52:17:0020501: 242:3Y2	1591-1662	52:17:00205 01:242	161583	161549	Земли сельскохозяйственного назначения	Для сельскохозяйственного производства	Нижегородская область Балахнинский район, СПК "Центральное", пашня, массив 1-10, смежный с северо-восточной границей д.Галкино
52:17:0060319: 33:3Y3	1663-1888	52:17:00603 19:33	107445	106953	Земли сельскохозяйственного назначения	Для сельскохозяйственного производства	обл. Нижегородская, р-н Балахнинский, рп. Первое Мая, 700 м северо-западнее

							средней школы №17, участок- Промзоны
52:17:0050103: 49:3Y2	1945-1948	52:17:00501 03:49	610	582	Земли населённых пунктов	Для ведения садоводства	обл. Нижегородская, р-н Балахнинский., СТ №1 "Мебельщик", участок 10
52:17:0050103: 52:3Y2	1890-1896	52:17:00501 03:52	1088	999	Земли населённых пунктов	Для ведения садоводства	обл. Нижегородская, р-н Балахнинский, садоводческое товарищество "Мебсльщик-1", участок №11
52:17:0020503: 88:3Y2	1897-1904	52:17:0020503 :88	1401	1353	Земли населённых пунктов	Для ведения личного подсобного хозяйства	Российская Федерация, Нижегородская обл, Балахнинский муниципальный район, сельское поселение Шеляуховский сельсовет, д Галкино, земельный участок 15Б
52:17:0020609: 1:3Y2 (ед. з. 52:17:0000000: 119)	1914-1920	52:17:00206 09:1 (ед. з. 52:17:00000 00:119)	12090	1560	Земли промышленности, энергетики, транспорта, связи, радиовещания, телевидения, информатики, земли для обеспечения космической деятельности, земли обороны, безопасности и земли иного специального назначения	Для производственных целей	обл. Нижегородская, р-н Балахнинский., трасса шламопровода
52:17:0020610: 18:3Y2 (ед. з. 52:17:0000000: 119)	1921-1944	52:17:00206 10:18 (ед. з. 52:17:00000 00:119)	25484	10966	Земли промышленности, энергетики, транспорта, связи, радиовещания, телевидения, информатики, земли для обеспечения космической деятельности, земли обороны, безопасности и земли иного специального назначения	Для производственных целей	обл. Нижегородская, р-н Балахнинский., трасса шламопровода

Сведения о земельных участках, подлежащих полностью изъятию для государственных или муниципальных нужд, в границах зоны планируемого размещения линейного объекта (постоянный отвод)

Кадастровый номер земельного участка	Площадь земельного участка, кв.м	Категория земель	Вид разрешенного использования земельного участка	Вид разрешенного использования земельного участка после изъятия	Адрес (описание местоположения)
52:17:0020501:498	881	Земли сельскохозяйственного назначения	Для дачного строительства	Автомобильный транспорт	Нижегородская область, р-н Балахнинский, п Совхозный, ООО "Правдинское" (ТОО "Овощи")
52:17:0020501:483	940	Земли сельскохозяйственного назначения	Для дачного строительства	Автомобильный транспорт	Нижегородская область, р-н Балахнинский, п Совхозный, ООО "Правдинское" (ТОО "Овощи")
52:17:0020501:496	1011	Земли сельскохозяйственного назначения	Для дачного строительства	Автомобильный транспорт	Нижегородская область, р-н Балахнинский, п Совхозный, ООО "Правдинское" (ТОО "Овощи")
52:17:0020501:499	995	Земли сельскохозяйственного назначения	Дачное хозяйство	Автомобильный транспорт	Нижегородская область, р-н Балахнинский, п Совхозный, ООО "Правдинское" (ТОО "Овощи")
52:17:0020501:494*	1008	Земли сельскохозяйственного назначения	Для дачного строительства	Автомобильный транспорт	Нижегородская область, р-н Балахнинский, п Совхозный, ООО "Правдинское" (ТОО "Овощи")
52:17:0020501:495*	914	Земли сельскохозяйственного назначения	Для дачного строительства	Автомобильный транспорт	Нижегородская область, р-н Балахнинский, п Совхозный, ООО "Правдинское" (ТОО "Овощи")
52:17:0020501:497**	1017	Земли сельскохозяйственного назначения	Для дачного строительства	Автомобильный транспорт	Нижегородская область, р-н Балахнинский, п Совхозный, ООО "Правдинское" (ТОО "Овощи")
52:17:0020501:505*	1170	Земли сельскохозяйственного назначения	Для дачного строительства	Автомобильный транспорт	Нижегородская область, р-н Балахнинский, п Совхозный, ООО "Правдинское" (ТОО "Овощи")

					"Овощи")
52:17:0050316: 8	74	Земли сельскохо- зяйственного назначения	Под выстроенным мини- магазином	Земельные участки (территории) общего пользования	обл. Нижегородская, р-н Балахнинский, п. Гидроторф., ул. Административная, д. 11
52:17:0020802: 74	892	Земли сельскохо- зяйственного назначения	Для сельскохо- зяйственного производства	Автомобильный транспорт	Нижегородская обл, р-н Балахнинский, д. Ватагино, ООО «Исток», Дубки, участок 2
52:17:0020802: 71	3822	Земли сельскохо- зяйственного назначения	Для сельскохо- зяйственного производства	Автомобильный транспорт	Нижегородская обл, р-н Балахнинский, СПК "Центральное", пашня, массив 1- 47, участок 3
52:17:0020802: 72*	737	Земли сельскохо- зяйственного назначения	Для сельскохо- зяйственного производства	Автомобильный транспорт	Нижегородская обл, р-н Балахнинский, СПК "Центральное", пашня, массив 1-47, участок 2

Примечание – * земельные участки расположены в том числе за границами зоны планируемого размещения линейного объекта (постоянный отвод) и подлежат полному изъятию во исполнение требований к образованию земельного участка в соответствии со ст. 11.9 Земельного Кодекса Российской Федерации.

** - Земельный участок 52:17:0020501:497 имеет обременения, в виде запрета на совершение регистрационных действий. Снятие обременения осуществляется в соответствии с законодательством Российской Федерации.

Сведения о земельных участках, образуемых из земель, государственная собственность на которые не разграничена, в границах зоны планируемого размещения линейного объекта (временный отвод) и зоны планируемого размещения линейных объектов, подлежащих реконструкции в связи с изменением их местоположения

Условный номер образуемого земельного участка	Номера характерных точек образуемого земельного участка	Площадь образуемого участка, кв.м	Категория земель	Вид разрешенного использования образуемого земельного участка*	Адрес (описание местоположения)
52:17:0060323:ВЗУ1	3719-3854	48312	Земли промышленности, энергетики, транспорта, связи, радиовещания, телевидения, информатики, земли для обеспечения космической деятельности, земли обороны, безопасности и земли иного специального назначения	Энергетика	Российская Федерация, Нижегородская область, Балахнинский район, МО р.п. Малое Козино
52:17:0060101:ВЗУ1	3856-3921	27745	Земли промышленности, энергетики, транспорта, связи, радиовещания, телевидения, информатики, земли для обеспечения космической деятельности, земли обороны, безопасности и земли иного специального назначения	Энергетика	Российская Федерация, Нижегородская область, Балахнинский район, МО р.п. Малое Козино
52:17:0060101:ВЗУ2	3923-3926	2006	Земли промышленности, энергетики, транспорта, связи, радиовещания, телевидения, информатики, земли для обеспечения	Автомобильный транспорт	Российская Федерация, Нижегородская область, Балахнинский район, МО р.п. Малое Козино

			космической деятельности, земли обороны, безопасности и земли иного специального назначения		
52:17:0060101:ВЗУ3	3928-3931	71	Земли населенных пунктов	Предоставление коммунальных услуг	Российская Федерация, Нижегородская область, Балахнинский район, МО р.п. Гидроторф
52:17:0060101:ВЗУ4	3933-3935	895	Земли населенных пунктов	Земельные участки (территории) общего пользования	Российская Федерация, Нижегородская область, Балахнинский район, МО р.п. Гидроторф
52:17:0060101:ВЗУ5	3937-3940	28	Земли промышленности, энергетики, транспорта, связи, радиовещания, телевидения, информатики, земли для обеспечения космической деятельности, земли обороны, безопасности и земли иного специального назначения	Автомобильный транспорт	Российская Федерация, Нижегородская область, Балахнинский район, МО р.п. Малое Козино
52:17:0060314:ВЗУ1	3942-3973	5600	Земли промышленности, энергетики, транспорта, связи, радиовещания, телевидения, информатики, земли для обеспечения космической деятельности, земли обороны, безопасности и земли иного специального назначения	Энергетика	Российская Федерация, Нижегородская область, Балахнинский район, МО р.п. Малое Козино
52:17:0060314:ВЗУ2	3975-3982	40	Земли промышленности, энергетики, транспорта, связи, радиовещания, телевидения,	Энергетика	Российская Федерация, Нижегородская область, Балахнинский район, МО р.п.

			информатики, земли для обеспечения космической деятельности, земли обороны, безопасности и земли иного специального назначения		Малос Козино
52:17:0050212:ВЗУ1	3984- 3992	244	Земли промышленности, энергетики, транспорта, связи, радиовещания, телевидения, информатики, земли для обеспечения космической деятельности, земли обороны, безопасности и земли иного специального назначения	Автомобильный транспорт	Российская Федерация, Нижегородская область, Балахнинский район, МО р.п. Малос Козино
52:17:0050316:ВЗУ1	3994- 4001	64	Земли населенных пунктов	Земельные участки (территории) общего пользования	Нижегородская область, р-н Балахнинский, участок обхода г.г. Балахны и Заволжья, участок №21
52:17:0050316:ВЗУ2	4003- 4008	126	Земли населенных пунктов	Предоставление коммунальных услуг	Нижегородская область, р-н Балахнинский, участок обхода г.г. Балахны и Заволжья, участок №21
52:17:0050316:ВЗУ3	4010- 4013	74	Земли населенных пунктов	Предоставление коммунальных услуг	Российская Федерация, Нижегородская область, Балахнинский район, МО р.п. Гидроторф
52:17:0050316:ВЗУ4	4015- 4026	314	Земли населенных пунктов	Земельные участки (территории) общего пользования	Российская Федерация, Нижегородская область, Балахнинский район, МО р.п. Гидроторф
52:17:0050316:ВЗУ5	4028- 4038	66	Земли населенных пунктов	Предоставление коммунальных услуг	Российская Федерация, Нижегородская

					область, Балахнинский район, МО р.п. Гидроторф
52:17:0050316:ВЗУ6	4040- 4055	874	Земли населенных пунктов	Предоставление коммунальных услуг	Российская Федерация, Нижегородская область, Балахнинский район, МО р.п. Гидроторф
52:17:0050316:ВЗУ7	4057- 4060	11	Земли населенных пунктов	Предоставление коммунальных услуг	Российская Федерация, Нижегородская область, Балахнинский район, МО р.п. Гидроторф
52:17:0050316:ВЗУ8	4062- 4075	346	Земли населенных пунктов	Предоставление коммунальных услуг	Российская Федерация, Нижегородская область, Балахнинский район, МО р.п. Гидроторф
52:17:0050316:ВЗУ9	4077- 4088	965	Земли населенных пунктов	Предоставление коммунальных услуг	Российская Федерация, Нижегородская область, Балахнинский район, МО р.п. Гидроторф
52:17:0050316:ВЗУ10	4090- 4102	282	Земли населенных пунктов	Предоставление коммунальных услуг	Российская Федерация, Нижегородская область, Балахнинский район, МО р.п. Гидроторф
52:17:0050316:ВЗУ11	4104- 4107	11	Земли населенных пунктов	Предоставление коммунальных услуг	Российская Федерация, Нижегородская область, Балахнинский район, МО р.п. Гидроторф
52:17:0050316:ВЗУ12	4109- 4112	10	Земли населенных пунктов	Предоставление коммунальных услуг	Российская Федерация, Нижегородская область, Балахнинский район, МО р.п. Гидроторф
52:17:0050316:ВЗУ14	4114- 4122	180	Земли населенных пунктов	Предоставление коммунальных услуг	Российская Федерация, Нижегородская область, Балахнинский

					район, МО р.п. Гидроторф
52:17:0050316:ВЗУ15	4124-4140	1919	Земли населенных пунктов	Предоставление коммунальных услуг	Российская Федерация, Нижегородская область, Балахнинский район, МО р.п. Гидроторф
52:17:0050316:ВЗУ16	4142-4156	679	Земли населенных пунктов	Предоставление коммунальных услуг	Российская Федерация, Нижегородская область, Балахнинский район, МО р.п. Гидроторф
52:17:0050316:ВЗУ17	4158-4162	91	Земли населенных пунктов	Земельные участки (территории) общего пользования	Российская Федерация, Нижегородская область, Балахнинский район, МО р.п. Гидроторф
52:17:0050316:ВЗУ18	4164-4167	49	Земли населенных пунктов	Предоставление коммунальных услуг	Российская Федерация, Нижегородская область, Балахнинский район, МО р.п. Гидроторф
52:17:0050309:ВЗУ1	4169-4175	88	Земли населенных пунктов	Земельные участки (территории) общего пользования	Российская Федерация, Нижегородская область, Балахнинский район, МО р.п. Гидроторф
52:17:0050309:ВЗУ2	4177-4185	704	Земли населенных пунктов	Предоставление коммунальных услуг	Российская Федерация, Нижегородская область, Балахнинский район, МО р.п. Гидроторф
52:17:0050309:ВЗУ3	4187-4192	110	Земли населенных пунктов	Предоставление коммунальных услуг	Российская Федерация, Нижегородская область, Балахнинский район, МО р.п. Гидроторф
52:17:0050309:ВЗУ4	4194-4204	525	Земли населенных пунктов	Предоставление коммунальных услуг	Российская Федерация, Нижегородская область, Балахнинский район, МО р.п. Гидроторф

52:17:0050309:ВЗУ5	4206-4209	133	Земли населенных пунктов	Предоставление коммунальных услуг	Российская Федерация, Нижегородская область, Балахнинский район, МО р.п. Гидроторф
52:17:0050206:ВЗУ1	4211-4214	21	Земли населенных пунктов	Предоставление коммунальных услуг	Российская Федерация, Нижегородская область, Балахнинский район, МО р.п. Гидроторф
52:17:0050206:ВЗУ2	4216-4224	228	Земли населенных пунктов	Предоставление коммунальных услуг	Российская Федерация, Нижегородская область, Балахнинский район, МО р.п. Гидроторф
52:17:0050206:ВЗУ3	4226-4235	212	Земли населенных пунктов	Предоставление коммунальных услуг	Российская Федерация, Нижегородская область, Балахнинский район, МО р.п. Гидроторф
52:17:0050206:ВЗУ4	4237-4240	34	Земли населенных пунктов	Предоставление коммунальных услуг	Российская Федерация, Нижегородская область, Балахнинский район, МО р.п. Гидроторф
52:17:0050206:ВЗУ5	4242-4267	1804	Земли населенных пунктов	Предоставление коммунальных услуг	Российская Федерация, Нижегородская область, Балахнинский район, МО р.п. Гидроторф
52:17:0050206:ВЗУ6	4269-4282	748	Земли населенных пунктов	Земельные участки (территории) общего пользования	Российская Федерация, Нижегородская область, Балахнинский район, МО р.п. Гидроторф
52:17:0050206:ВЗУ7	4284-4288	2320	Земли населенных пунктов	Предоставление коммунальных услуг	Российская Федерация, Нижегородская область, Балахнинский район, МО р.п. Гидроторф
52:17:0050206:ВЗУ8	4290-4295	289	Земли населенных	Предоставление коммунальных	Нижегородская область,

			пунктов	услуг	Балахнинский район, участок обхода г.г. Балахны и Заволжья, участок №10
52:17:0050206:ВЗУ9	4297-4307	404	Земли населенных пунктов	Предоставление коммунальных услуг	Российская Федерация, Нижегородская область, Балахнинский район, МО р.п. Гидроторф
52:17:0050206:ВЗУ10	4309-4316	113	Земли населенных пунктов	Земельные участки (территории) общего пользования	Российская Федерация, Нижегородская область, Балахнинский район, МО р.п. Гидроторф
52:17:0050206:ВЗУ11	4318-4321	19	Земли населенных пунктов	Земельные участки (территории) общего пользования	Российская Федерация, Нижегородская область, Балахнинский район, МО р.п. Гидроторф
52:17:0050206:ВЗУ12	4323-4326	145	Земли населенных пунктов	Предоставление коммунальных услуг	Российская Федерация, Нижегородская область, Балахнинский район, МО р.п. Гидроторф
52:17:0050206:ВЗУ13	4328-4333	287	Земли населенных пунктов	Предоставление коммунальных услуг	Российская Федерация, Нижегородская область, Балахнинский район, МО р.п. Гидроторф
52:17:0050206:ВЗУ14	4335-4338	350	Земли населенных пунктов	Предоставление коммунальных услуг	Российская Федерация, Нижегородская область, Балахнинский район, МО р.п. Гидроторф
52:17:0050103:ВЗУ1	4340-4348	746	Земли населенных пунктов	Энергетика	Российская Федерация, Нижегородская область, Балахнинский район, МО р.п. Гидроторф
52:17:0050103:ВЗУ2	4350-4354	101	Земли населенных пунктов	Предоставление коммунальных услуг	Российская Федерация, Нижегородская

					область, Балахнинский район, МО р.п. Гидроторф
52:17:0050103:ВЗУ3	4356- 4359	900	Земли населенных пунктов	Энергетика	Российская Федерация, Нижегородская область, Балахнинский район, МО р.п. Гидроторф
52:17:0050103:ВЗУ4	4361- 4367	57	Земли населенных пунктов	Предоставление коммунальных услуг	Российская Федерация, Нижегородская область, Балахнинский район, МО р.п. Гидроторф
52:17:0050103:ВЗУ5	4369- 4372	962	Земли населенных пунктов	Земельные участки (территории) общего пользования	Российская Федерация, Нижегородская область, Балахнинский район, МО р.п. Гидроторф
52:17:0050103:ВЗУ6	4374- 4379	80	Земли населенных пунктов	Предоставление коммунальных услуг	Российская Федерация, Нижегородская область, Балахнинский район, МО р.п. Гидроторф
52:17:0050103:ВЗУ7	4381- 4386	28	Земли населенных пунктов	Предоставление коммунальных услуг	Российская Федерация, Нижегородская область, Балахнинский район, МО р.п. Гидроторф
52:17:0050103:ВЗУ8	4388- 4391	54	Земли населенных пунктов	Связь	Российская Федерация, Нижегородская область, Балахнинский район, МО р.п. Гидроторф
52:17:0050103:ВЗУ9	4393- 4398	175	Земли населенных пунктов	Связь	Российская Федерация, Нижегородская область, Балахнинский район, МО р.п. Гидроторф
52:17:0050108:ВЗУ1	4400- 4404	224	Земли населенных пунктов	Предоставление коммунальных услуг	Российская Федерация, Нижегородская область, Балахнинский

					район, МО р.п. Гидроторф
52:17:0050108:ВЗУ2	4406-4445	2331	Земли населенных пунктов	Предоставление коммунальных услуг	Российская Федерация, Нижегородская область, Балахнинский район, МО р.п. Гидроторф
52:17:0050108:ВЗУ3	4447-4453	1659	Земли населенных пунктов	Энергетика	Российская Федерация, Нижегородская область, Балахнинский район, МО р.п. Гидроторф
52:17:0050108:ВЗУ4	4455-4466	983	Земли населенных пунктов	Земельные участки (территории) общего пользования	Российская Федерация, Нижегородская область, Балахнинский район, МО р.п. Гидроторф
52:17:0050108:ВЗУ7	4472-4475	470	Земли населенных пунктов	Предоставление коммунальных услуг	Российская Федерация, Нижегородская область, Балахнинский район, МО р.п. Гидроторф
52:17:0050108:ВЗУ8	4477-4486	1312	Земли населенных пунктов	Энергетика	Российская Федерация, Нижегородская область, Балахнинский район, МО р.п. Гидроторф
52:17:0050108:ВЗУ9	4488-4491	74	Земли населенных пунктов	Предоставление коммунальных услуг	Российская Федерация, Нижегородская область, Балахнинский район, МО р.п. Гидроторф
52:17:0050108:ВЗУ10	4493-4564	38930	Земли населенных пунктов	Энергетика	Российская Федерация, Нижегородская область, Балахнинский район, МО р.п. Гидроторф
52:17:0050108:ВЗУ11	4566-4568	71	Земли населенных пунктов	Предоставление коммунальных услуг	Российская Федерация, Нижегородская область, Балахнинский район, МО р.п. Гидроторф

52:17:0050108:ВЗУ12	4570-4596	4816	Земли населенных пунктов	Энергетика	Российская Федерация, Нижегородская область, Балахнинский район, МО р.п. Гидроторф
52:17:0050108:ВЗУ13	4598-4602	1557	Земли населенных пунктов	Энергетика	Российская Федерация, Нижегородская область, Балахнинский район, МО р.п. Гидроторф
52:17:0050108:ВЗУ14	4604-4607	32	Земли населенных пунктов	Предоставление коммунальных услуг	Российская Федерация, Нижегородская область, Балахнинский район, МО р.п. Гидроторф
52:17:0050108:ВЗУ15	4609-4612	774	Земли населенных пунктов	Земельные участки (территории) общего пользования	Российская Федерация, Нижегородская область, Балахнинский район, МО р.п. Гидроторф
52:17:0050108:ВЗУ16	4614-4617	1610	Земли населенных пунктов	Энергетика	Российская Федерация, Нижегородская область, Балахнинский район, МО р.п. Гидроторф
52:17:0050108:ВЗУ17	4619-4622	642	Земли населенных пунктов	Энергетика	Российская Федерация, Нижегородская область, Балахнинский район, МО р.п. Гидроторф
52:17:0050108:ВЗУ18	4624-4627	535	Земли населенных пунктов	Энергетика	Российская Федерация, Нижегородская область, Балахнинский район, МО р.п. Гидроторф
52:17:0050108:ВЗУ19	4629-4642	2182	Земли населенных пунктов	Земельные участки (территории) общего пользования	Российская Федерация, Нижегородская область, Балахнинский район, МО р.п. Гидроторф
52:17:0050108:ВЗУ20	4644-4671	6000	Земли населенных	Трубопроводный транспорт	Российская Федерация,

			пунктов		Нижегородская область, Балахнинский район, МО р.п. Гидроторф
52:17:0050108:ВЗУ21	4673-4677	2267	Земли населенных пунктов	Земельные участки (территории) общего пользования	Российская Федерация, Нижегородская область, Балахнинский район, МО р.п. Гидроторф
52:17:0050108:ВЗУ22	4679-4687	4540	Земли населенных пунктов	Земельные участки (территории) общего пользования	Российская Федерация, Нижегородская область, Балахнинский район, МО р.п. Гидроторф
52:17:0050108:ВЗУ23	4689-4702	1628	Земли населенных пунктов	Трубопроводный транспорт	Российская Федерация, Нижегородская область, Балахнинский район, МО р.п. Гидроторф
52:17:0050108:ВЗУ24	4704-4707	8391	Земли населенных пунктов	Земельные участки (территории) общего пользования	Российская Федерация, Нижегородская область, Балахнинский район, МО р.п. Гидроторф
52:17:0050108:ВЗУ25	4709-4711	22	Земли населенных пунктов	Энергетика	Российская Федерация, Нижегородская область, Балахнинский район, МО р.п. Гидроторф
52:17:0050108:ВЗУ26	4713-4716	212	Земли населенных пунктов	Энергетика	Российская Федерация, Нижегородская область, Балахнинский район, МО р.п. Гидроторф
52:17:0050108:ВЗУ27	4718-4720	9	Земли населенных пунктов	Земельные участки (территории) общего пользования	Российская Федерация, Нижегородская область, Балахнинский район, МО р.п. Гидроторф
52:17:0050105:ВЗУ1	4722-4730	3822	Земли населенных пунктов	Земельные участки (территории) общего	Российская Федерация, Нижегородская область,

				пользования	Балахнинский район, МО р.п. Гидроторф
52:17:0050105:ВЗУ2	4732-4737	488	Земли населенных пунктов	Трубопроводный транспорт	Российская Федерация, Нижегородская область, Балахнинский район, МО р.п. Гидроторф
52:17:0050303:ВЗУ2	4739-4750	1197	Земли населенных пунктов	Энергетика	Российская Федерация, Нижегородская область, Балахнинский район, МО р.п. Гидроторф
52:17:0050303:ВЗУ3	4752-4767	22679	Земли населенных пунктов	Энергетика	Российская Федерация, Нижегородская область, Балахнинский район, МО р.п. Гидроторф
52:17:0050303:ВЗУ4	4769-4772	5	Земли населенных пунктов	Предоставление коммунальных услуг	Российская Федерация, Нижегородская область, Балахнинский район, МО р.п. Гидроторф
52:17:0050303:ВЗУ5	4774-4779	353	Земли населенных пунктов	Предоставление коммунальных услуг	Российская Федерация, Нижегородская область, Балахнинский район, МО р.п. Гидроторф
52:17:0050303:ВЗУ6	4781-4800	4158	Земли населенных пунктов	Предоставление коммунальных услуг	Российская Федерация, Нижегородская область, Балахнинский район, МО р.п. Гидроторф
52:17:0050303:ВЗУ7	4802-4825	9442	Земли населенных пунктов	Предоставление коммунальных услуг	Российская Федерация, Нижегородская область, Балахнинский район, МО р.п. Гидроторф
52:17:0050303:ВЗУ8	4827-4853	10853	Земли населенных пунктов	Предоставление коммунальных услуг	Российская Федерация, Нижегородская область, Балахнинский район, МО р.п.

					Гидроторф
52:17:0050110:B3Y1	4855-4858	258	Земли населенных пунктов	Энергетика	Российская Федерация, Нижегородская область, Балахнинский район, МО р.п. Гидроторф
52:17:0050101:B3Y1	4860-4863	235	Земли населенных пунктов	Предоставление коммунальных услуг	Российская Федерация, Нижегородская область, Балахнинский район, МО р.п. Гидроторф
52:17:0050101:B3Y2	4865-4868	187	Земли населенных пунктов	Предоставление коммунальных услуг	Российская Федерация, Нижегородская область, Балахнинский район, МО р.п. Гидроторф
52:17:0050101:B3Y3	4870-4877	624	Земли населенных пунктов	Предоставление коммунальных услуг	Российская Федерация, Нижегородская область, Балахнинский район, МО р.п. Гидроторф
52:17:0050101:B3Y4	4879-4882	16	Земли населенных пунктов	Предоставление коммунальных услуг	Российская Федерация, Нижегородская область, Балахнинский район, МО р.п. Гидроторф
52:17:0050101:B3Y5	4884-4887	166	Земли населенных пунктов	Предоставление коммунальных услуг	Российская Федерация, Нижегородская область, Балахнинский район, МО р.п. Гидроторф
52:17:0050101:B3Y6	4889-4894	466	Земли населенных пунктов	Земельные участки (территории) общего пользования	Российская Федерация, Нижегородская область, Балахнинский район, МО р.п. Гидроторф
52:17:0050101:B3Y7	4896-4903	235	Земли населенных пунктов	Земельные участки (территории) общего пользования	Нижегородская область, Балахнинский район, участок обхода г.г. Балахны и Заволжья,

					участок №7
52:17:0050101:ВЗУ8	4905-4921	1433	Земли населенных пунктов	Земельные участки (территории) общего пользования	Российская Федерация, Нижегородская область, Балахнинский район, МО р.п. Гидроторф
52:17:0050101:ВЗУ9	4923-4925	18	Земли населенных пунктов	Земельные участки (территории) общего пользования	Российская Федерация, Нижегородская область, Балахнинский район, МО р.п. Гидроторф
52:17:0050101:ВЗУ10	4927-4935	283	Земли населенных пунктов	Энергетика	Российская Федерация, Нижегородская область, Балахнинский район, МО р.п. Гидроторф
52:17:0050104:ВЗУ2	4937-4944	589	Земли населенных пунктов	Трубопроводный транспорт	Нижегородская область, Балахнинский район, участок обхода г.г. Балахны и Заволжья, вблизи участка №1
52:17:0050104:ВЗУ3	4946-4980	5297	Земли промышленности, энергетики, транспорта, связи, радиовещания, телевидения, информатики, земли для обеспечения космической деятельности, земли обороны, безопасности и земли иного специального назначения	Трубопроводный транспорт	Нижегородская область, Балахнинский район, участок обхода г.г. Балахны и Заволжья, вблизи участка №1
52:17:0050104:ВЗУ4	4982-4991	5135	Земли промышленности, энергетики, транспорта, связи, радиовещания, телевидения, информатики, земли для обеспечения космической деятельности,	Трубопроводный транспорт	Нижегородская область, Балахнинский район, участок обхода г.г. Балахны и Заволжья, вблизи участка №1

			земли обороны, безопасности и земли иного специального назначения		
52:17:0050104:ВЗУ5	4993-5000	16	Земли промышленности, энергетики, транспорта, связи, радиовещания, телевидения, информатики, земли для обеспечения космической деятельности, земли обороны, безопасности и земли иного специального назначения	Предоставление коммунальных услуг	Нижегородская обл, р-н Балахнинский, протяженностью 2664,0 п.м. от точки № 1, расположенной на КРН № 03-08 по ул. Федотиха р.п. Гидроторф, до точки № 2, расположенной на землях МО "г. Балахна", в районе СНТ "Мечта энергетика", участки № 1-3
52:17:0050104:ВЗУ6	5002-5017	3645	Земли промышленности, энергетики, транспорта, связи, радиовещания, телевидения, информатики, земли для обеспечения космической деятельности, земли обороны, безопасности и земли иного специального назначения	Предоставление коммунальных услуг	Нижегородская область, Балахнинский район, участок обхода г.г. Балахны и Заволжья, участок №4
52:17:0050104:ВЗУ7	5019-5024	1221	Земли промышленности, энергетики, транспорта, связи, радиовещания, телевидения, информатики, земли для обеспечения космической деятельности, земли обороны, безопасности и земли иного специального назначения	Автомобильный транспорт	Нижегородская область, Балахнинский район, участок обхода г.г. Балахны и Заволжья, вблизи участка №4
52:17:0050104:ВЗУ8	5026-5036	1246	Земли промышленности, энергетики,	Автомобильный транспорт	Нижегородская область, Балахнинский

			транспорта, связи, радиовещания, телевидения, информатики, земли для обеспечения космической деятельности, земли обороны, безопасности и земли иного специального назначения		район, участок обхода г.г. Балахны и Заволжья, вблизи участка №4
52:17:0050104:ВЗУ9	5038-5045	762	Земли промышленности, энергетики, транспорта, связи, радиовещания, телевидения, информатики, земли для обеспечения космической деятельности, земли обороны, безопасности и земли иного специального назначения	Автомобильный транспорт	Нижегородская область, Балахнинский район, участок обхода г.г. Балахны и Заволжья, вблизи участка №4
52:17:0050104:ВЗУ10	5047-5055	207	Земли промышленности, энергетики, транспорта, связи, радиовещания, телевидения, информатики, земли для обеспечения космической деятельности, земли обороны, безопасности и земли иного специального назначения	Автомобильный транспорт	Российская Федерация, Нижегородская область, Балахнинский район, МО Кочергинский сельсовет
52:17:0050104:ВЗУ11	5057-5063	56	Земли промышленности, энергетики, транспорта, связи, радиовещания, телевидения, информатики, земли для обеспечения космической деятельности, земли обороны, безопасности и земли иного	Автомобильный транспорт	Российская Федерация, Нижегородская область, Балахнинский район, МО Кочергинский сельсовет

			специального назначения		
52:17:0020806:ВЗУ1	5065-5068	39	Земли промышленности, энергетики, транспорта, связи, радиовещания, телевидения, информатики, земли для обеспечения космической деятельности, земли обороны, безопасности и земли иного специального назначения	Автомобильный транспорт	Российская Федерация, Нижегородская область, Балахнинский район, МО Кочергинский сельсовет
52:17:0020806:ВЗУ2	5070-5076	104	Земли промышленности, энергетики, транспорта, связи, радиовещания, телевидения, информатики, земли для обеспечения космической деятельности, земли обороны, безопасности и земли иного специального назначения	Автомобильный транспорт	Российская Федерация, Нижегородская область, Балахнинский район, МО Кочергинский сельсовет
52:17:0020806:ВЗУ3	5078-5081	23	Земли промышленности, энергетики, транспорта, связи, радиовещания, телевидения, информатики, земли для обеспечения космической деятельности, земли обороны, безопасности и земли иного специального назначения	Автомобильный транспорт	Российская Федерация, Нижегородская область, Балахнинский район, МО Кочергинский сельсовет
52:17:0020806:ВЗУ4	5083-5086	246	Земли промышленности, энергетики, транспорта, связи, радиовещания, телевидения, информатики, земли для обеспечения	Автомобильный транспорт	Российская Федерация, Нижегородская область, Балахнинский район, МО Кочергинский сельсовет

			космической деятельности, земли обороны, безопасности и земли иного специального назначения		
52:17:0020802:ВЗУ1	5088-5091	112	Земли промышленности, энергетики, транспорта, связи, радиовещания, телевидения, информатики, земли для обеспечения космической деятельности, земли обороны, безопасности и земли иного специального назначения	Автомобильный транспорт	Российская Федерация, Нижегородская область, Балахнинский район, МО Кочергинский сельсовет
52:17:0020802:ВЗУ2	5093-5099	349	Земли промышленности, энергетики, транспорта, связи, радиовещания, телевидения, информатики, земли для обеспечения космической деятельности, земли обороны, безопасности и земли иного специального назначения	Автомобильный транспорт	Российская Федерация, Нижегородская область, Балахнинский район, МО Кочергинский сельсовет
52:17:0020802:ВЗУ3	5101-5106	221	Земли промышленности, энергетики, транспорта, связи, радиовещания, телевидения, информатики, земли для обеспечения космической деятельности, земли обороны, безопасности и земли иного специального назначения	Автомобильный транспорт	Российская Федерация, Нижегородская область, Балахнинский район, МО Кочергинский сельсовет
52:17:0020802:ВЗУ4	5108-5112	2178	Земли промышленности, энергетики, транспорта, связи,	Автомобильный транспорт	Российская Федерация, Нижегородская область,

			радиовещания, телевидения, информатики, земли для обеспечения космической деятельности, земли обороны, безопасности и земли иного специального назначения		Балахнинский район, МО Кочергинский сельсовет
52:17:0020802:ВЗУ5	5114-5154	8867	Земли промышленности, энергетики, транспорта, связи, радиовещания, телевидения, информатики, земли для обеспечения космической деятельности, земли обороны, безопасности и земли иного специального назначения	Автомобильный транспорт	Российская Федерация, Нижегородская область, Балахнинский район, МО Кочергинский сельсовет
52:17:0020802:ВЗУ6	5156-5158	126	Земли промышленности, энергетики, транспорта, связи, радиовещания, телевидения, информатики, земли для обеспечения космической деятельности, земли обороны, безопасности и земли иного специального назначения	Автомобильный транспорт	Российская Федерация, Нижегородская область, Балахнинский район, МО Кочергинский сельсовет
52:17:0020802:ВЗУ7	5160-5162	115	Земли промышленности, энергетики, транспорта, связи, радиовещания, телевидения, информатики, земли для обеспечения космической деятельности, земли обороны, безопасности и земли иного специального назначения	Автомобильный транспорт	Российская Федерация, Нижегородская область, Балахнинский район, МО Кочергинский сельсовет

			назначения		
52:17:0020802:ВЗУ8	5164-5179	581	Земли промышленности, энергетики, транспорта, связи, радиовещания, телевидения, информатики, земли для обеспечения космической деятельности, земли обороны, безопасности и земли иного специального назначения	Автомобильный транспорт	Российская Федерация, Нижегородская область, Балахнинский район, МО Кочергинский сельсовет
52:17:0020802:ВЗУ9	5181-5193	1444	Земли промышленности, энергетики, транспорта, связи, радиовещания, телевидения, информатики, земли для обеспечения космической деятельности, земли обороны, безопасности и земли иного специального назначения	Автомобильный транспорт	Российская Федерация, Нижегородская область, Балахнинский район, МО Кочергинский сельсовет
52:17:0020602:ВЗУ1	5195-5198	328	Земли промышленности, энергетики, транспорта, связи, радиовещания, телевидения, информатики, земли для обеспечения космической деятельности, земли обороны, безопасности и земли иного специального назначения	Трубопроводный транспорт	Российская Федерация, Нижегородская область, Балахнинский район, МО Кочергинский сельсовет
52:17:0020609:ВЗУ1	5200-5203	106	Земли промышленности, энергетики, транспорта, связи, радиовещания, телевидения, информатики, земли для обеспечения	Трубопроводный транспорт	Российская Федерация, Нижегородская область, Балахнинский район, МО Кочергинский сельсовет

			космической деятельности, земли обороны, безопасности и земли иного специального назначения		
52:17:0020610:ВЗУ1	5205-5208	183	Земли промышленности, энергетики, транспорта, связи, радиовещания, телевидения, информатики, земли для обеспечения космической деятельности, земли обороны, безопасности и земли иного специального назначения	Трубопроводный транспорт	Российская Федерация, Нижегородская область, Балахнинский район, МО Кочергинский сельсовет
52:17:0020610:ВЗУ2	5210-5218	1259	Земли промышленности, энергетики, транспорта, связи, радиовещания, телевидения, информатики, земли для обеспечения космической деятельности, земли обороны, безопасности и земли иного специального назначения	Трубопроводный транспорт	Российская Федерация, Нижегородская область, Балахнинский район, МО Кочергинский сельсовет
52:17:0020501:ВЗУ1	5220-5226	1496	Земли промышленности, энергетики, транспорта, связи, радиовещания, телевидения, информатики, земли для обеспечения космической деятельности, земли обороны, безопасности и земли иного специального назначения	Автомобильный транспорт	Российская Федерация, Нижегородская область, Балахнинский район, МО Кочергинский сельсовет
52:17:0020501:ВЗУ2	5228-5240	7867	Земли промышленности, энергетики, транспорта, связи,	Автомобильный транспорт	Российская Федерация, Нижегородская область,

			радиовещания, телевидения, информатики, земли для обеспечения космической деятельности, земли обороны, безопасности и земли иного специального назначения		Балахнинский район, МО Кочергинский сельсовет
52:17:0020501:ВЗУ3	5242-5257	2677	Земли промышленности, энергетики, транспорта, связи, радиовещания, телевидения, информатики, земли для обеспечения космической деятельности, земли обороны, безопасности и земли иного специального назначения	Автомобильный транспорт	Российская Федерация, Нижегородская область, Балахнинский район, МО Кочергинский сельсовет
52:17:0020501:ВЗУ4	5259-5273	1881	Земли промышленности, энергетики, транспорта, связи, радиовещания, телевидения, информатики, земли для обеспечения космической деятельности, земли обороны, безопасности и земли иного специального назначения	Автомобильный транспорт	Российская Федерация, Нижегородская область, Балахнинский район, МО Кочергинский сельсовет
52:17:0020501:ВЗУ5	5275-5280	11381	Земли промышленности, энергетики, транспорта, связи, радиовещания, телевидения, информатики, земли для обеспечения космической деятельности, земли обороны, безопасности и земли иного специального назначения	Трубопроводный транспорт	Российская Федерация, Нижегородская область, Балахнинский район, МО Кочергинский сельсовет

			назначения		
52:17:0020501:ВЗУ6	5282-5293	1035	Земли промышленности, энергетики, транспорта, связи, радиовещания, телевидения, информатики, земли для обеспечения космической деятельности, земли обороны, безопасности и земли иного специального назначения	Трубопроводный транспорт	Российская Федерация, Нижегородская область, Балахнинский район, МО Кочергинский сельсовет
52:17:0020501:ВЗУ7	5295-5297	119	Земли промышленности, энергетики, транспорта, связи, радиовещания, телевидения, информатики, земли для обеспечения космической деятельности, земли обороны, безопасности и земли иного специального назначения	Энергетика	Российская Федерация, Нижегородская область, Балахнинский район, МО Кочергинский сельсовет
52:17:0020501:ВЗУ8	5299-5326	12385	Земли промышленности, энергетики, транспорта, связи, радиовещания, телевидения, информатики, земли для обеспечения космической деятельности, земли обороны, безопасности и земли иного специального назначения	Автомобильный транспорт	Российская Федерация, Нижегородская область, Балахнинский район, МО Шеляуховский сельсовет
52:17:0020501:ВЗУ9	5328-5336	5709	Земли промышленности, энергетики, транспорта, связи, радиовещания, телевидения, информатики, земли для обеспечения	Трубопроводный транспорт	Российская Федерация, Нижегородская область, Балахнинский район, МО Шеляуховский сельсовет

			космической деятельности, земли обороны, безопасности и земли иного специального назначения		
52:17:0020501:ВЗУ10	5338-5343	856	Земли промышленности, энергетики, транспорта, связи, радиовещания, телевидения, информатики, земли для обеспечения космической деятельности, земли обороны, безопасности и земли иного специального назначения	Энергетика	Российская Федерация, Нижегородская область, Балахнинский район, МО Шеляуховский сельсовет
52:17:0020501:ВЗУ11	5345-5347	84	Земли промышленности, энергетики, транспорта, связи, радиовещания, телевидения, информатики, земли для обеспечения космической деятельности, земли обороны, безопасности и земли иного специального назначения	Предоставление коммунальных услуг	Российская Федерация, Нижегородская область, Балахнинский район, МО Шеляуховский сельсовет
52:17:0020501:ВЗУ12	5349-5355	1376	Земли промышленности, энергетики, транспорта, связи, радиовещания, телевидения, информатики, земли для обеспечения космической деятельности, земли обороны, безопасности и земли иного специального назначения	Автомобильный транспорт	Российская Федерация, Нижегородская область, Балахнинский район, МО Шеляуховский сельсовет
52:17:0020501:ВЗУ13	5357-5360	445	Земли промышленности, энергетики, транспорта, связи,	Автомобильный транспорт	Российская Федерация, Нижегородская область,

			радиовещания, телевидения, информатики, земли для обеспечения космической деятельности, земли обороны, безопасности и земли иного специального назначения		Балахнинский район, МО Шеляховский сельсовет
52:17:0020501:ВЗУ14	5362-5366	318	Земли промышленности, энергетики, транспорта, связи, радиовещания, телевидения, информатики, земли для обеспечения космической деятельности, земли обороны, безопасности и земли иного специального назначения	Автомобильный транспорт	Российская Федерация, Нижегородская область, Балахнинский район, МО Шеляховский сельсовет
52:17:0020501:ВЗУ15	5368-5378	408	Земли промышленности, энергетики, транспорта, связи, радиовещания, телевидения, информатики, земли для обеспечения космической деятельности, земли обороны, безопасности и земли иного специального назначения	Предоставление коммунальных услуг	Российская Федерация, Нижегородская область, Балахнинский район, МО Шеляховский сельсовет
52:17:0020501:ВЗУ16	5380-5383	1632	Земли промышленности, энергетики, транспорта, связи, радиовещания, телевидения, информатики, земли для обеспечения космической деятельности, земли обороны, безопасности и земли иного специального назначения	Трубопроводный транспорт	Российская Федерация, Нижегородская область, Балахнинский район, МО Шеляховский сельсовет

			назначения		
52:17:0020501:ВЗУ17	5385-5389	58	Земли промышленности, энергетики, транспорта, связи, радиовещания, телевидения, информатики, земли для обеспечения космической деятельности, земли обороны, безопасности и земли иного специального назначения	Предоставление коммунальных услуг	Российская Федерация, Нижегородская область, Балахнинский район, МО Шеляховский сельсовет
52:17:0020715:ВЗУ1	5391-5391	3072	Земли промышленности, энергетики, транспорта, связи, радиовещания, телевидения, информатики, земли для обеспечения космической деятельности, земли обороны, безопасности и земли иного специального назначения	Трубопроводный транспорт	Российская Федерация, Нижегородская область, Балахнинский район, МО Кочергинский сельсовет
52:17:0020715:ВЗУ2	5399-5402	64	Земли населенных пунктов	Трубопроводный транспорт	Российская Федерация, Нижегородская область, Балахнинский район, МО Кочергинский сельсовет

Проектными решениями предусмотрено переустройство русла р. Черная.

Для устройства нового русла реки на период строительства предусмотрено образование земельного участка с условным номером 52:17:0020501:ВЗУ8, право пользования которым определяется Земельным кодексом Российской Федерации. После устройства нового русла и изменения направления течения реки проектными решениями предусмотрена засыпка старого русла и образование земельного участка с условным номером 52:17:0020501:ЗУ4, право пользования которым определяется Земельным кодексом Российской Федерации.

Сведения о земельных участках, расположенных в границах зоны планируемого размещения линейного объекта (временный отвод) и границах зоны планируемого размещения линейных объектов, подлежащих реконструкции в связи с изменением их местоположения, и подлежащих временному занятию в соответствии с действующим законодательством

Кадастровый номер земельного участка	Занимаемая площадь земельного участка, м ²	Категория земель	Вид разрешенного использования земельного участка	Адрес (описание местоположения)
52:17:0060319:11 (ед. з. 52:17:0000000:122)	0,07	Земли промышленности, энергетики, транспорта, связи, радиовещания, телевидения, информатики, земли для обеспечения космической деятельности, земли обороны, безопасности и земли иного специального назначения	Для содержания и эксплуатации линий электропередач	обл. Нижегородская, р-н Балахнинский, ВЛ-6 кВ №627 от ПС "Алешинская", опоры №№ 1-17
52:17:0060323:67 (ед. з. 52:17:0000000:49)	18,37	Земли промышленности, энергетики, транспорта, связи, радиовещания, телевидения, информатики, земли для обеспечения космической деятельности, земли обороны, безопасности и земли иного специального назначения	Для размещения объектов энергетики	обл. Нижегородская, р-н Балахнинский, опоры № 79-148, 150-161, 181-190, 174-177, ВЛ 110 кВ "№107" от ПС "Этилен" до "НиГРЭС"
52:17:0060323:27 (ед. з. 52:17:0000000:49)	18,18		Для размещения объектов энергетики	
52:17:0060323:68 (ед. з. 52:17:0000000:49)	18,12		Для размещения объектов энергетики	
52:17:0060323:69 (ед. з. 52:17:0000000:49)	18,46		Для размещения объектов энергетики	
52:17:0060323:70 (ед. з. 52:17:0000000:49)	17,96		Для размещения объектов энергетики	
52:17:0060323:71 (ед. з. 52:17:0000000:49)	18,17		Для размещения объектов энергетики	
52:17:0060323:72 (ед. з. 52:17:0000000:49)	17,95		Для размещения объектов энергетики	
52:17:0060323:73 (ед. з. 52:17:0000000:49)	17,66		Для размещения объектов энергетики	
52:17:0060101:15 (ед. з. 52:17:0000000:49)	18,27		Для размещения объектов энергетики	
52:17:0060323:26 (ед. з. 52:17:0000000:39)	17,98	Земли промышленности, энергетики, транспорта, связи, радиовещания, телевидения, информатики, земли для обеспечения космической деятельности, земли обороны,	Для размещения объектов энергетики	обл. Нижегородская, р-н Балахнинский, Опоры №31-40,44-47, 60-81,83-141, ВЛ-110 кВ "№106"
52:17:0060323:25 (ед. з. 52:17:0000000:39)	17,72		Для размещения объектов энергетики	

52:17:0060323:23 (ед. з. 52:17:00000000:39)	17,52	безопасности и земли иного специального назначения	Для размещения объектов энергетики	от "НиГРЭС" до ПС "Ока"
52:17:0060323:22 (ед. з. 52:17:00000000:39)	18		Для размещения объектов энергетики	
52:17:0060323:21 (ед. з. 52:17:00000000:39)	17,93		Для размещения объектов энергетики	
52:17:0060101:10 (ед. з. 52:17:00000000:39)	18,02		Для размещения объектов энергетики	
52:17:0060323:43 (ед. з. 52:17:00000000:43)	19,57	Земли промышленности, энергетики, транспорта, связи, радиовещания, телевидения, информатики, земли для обеспечения космической деятельности, земли обороны, безопасности и земли иного специального назначения	Для размещения объектов энергетики	Нижегородская область, р-н Балахнинский, опоры №32-41, 43- 45, 56-91, участок ВЛ-110 кВ "№101" от "НиГРЭС" до опоры №91
52:17:0060323:42 (ед. з. 52:17:00000000:43)	19,72			
52:17:0060323:41 (ед. з. 52:17:00000000:43)	19,53			
52:17:0060323:46 (ед. з. 52:17:00000000:43)	19,41			
52:17:0060323:44 (ед. з. 52:17:00000000:43)	19,59			
52:17:0060323:45 (ед. з. 52:17:00000000:43)	19,52			
52:17:0060101:14 (ед. з. 52:17:00000000:43)	19,42			
52:17:0060101:13 (ед. з. 52:17:00000000:43)	19,06			
52:17:0060101:12 (ед. з. 52:17:00000000:43)	74,7			
52:17:0060101:16 (ед. з. 52:17:00000000:49)	17,8	Земли промышленности, энергетики, транспорта, связи, радиовещания, телевидения, информатики, земли для обеспечения космической деятельности, земли обороны, безопасности и земли иного специального назначения	Для размещения объектов энергетики	обл. Нижегородская, р-н Балахнинский, опоры № 79-148, 150-161, 181- 190,174-177, ВЛ 110 кВ "№107" от ПС "Этилен" до "НиГРЭС"
52:17:0060101:17 (ед. з. 52:17:00000000:49)	17,67			
52:17:0060101:8 (ед. з. 52:17:00000000:39)	17,69	Земли промышленности, энергетики, транспорта, связи, радиовещания, телевидения, информатики, земли для обеспечения космической деятельности, земли обороны, безопасности и земли иного специального назначения	Для размещения объектов энергетики	обл. Нижегородская, р-н Балахнинский, Опоры №31- 40,44-47, 60- 81,83-141, ВЛ- 110 кВ "№106" от "НиГРЭС" до ПС

				"Ока"
52:17:0060101:43 (ед. з. 52:17:00000000:55)	26,03	Земли промышленности, энергетики, транспорта, связи, радиовещания, телевидения, информатики, земли для обеспечения космической деятельности, земли обороны, безопасности и земли иного специального назначения	Под объектами энергетики	обл. Нижегородская, р-н Балахнинский, Участок ВЛ 110 кВ "№194" от НиГЭС до опоры №150, опоры №№12-78, 104-150
52:17:0060101:42 (ед. з. 52:17:00000000:55)	5,49			
52:17:0060101:24 (ед. з. 52:17:00000000:51)	5,47	Земли промышленности, энергетики, транспорта, связи, радиовещания, телевидения, информатики, земли для обеспечения космической деятельности, земли обороны, безопасности и земли иного специального назначения	Под объектами энергетики	обл. Нижегородская, р-н Балахнинский, ВЛ 110 кВ "№129" от НиГЭС до ПС "Западная", опоры № 8, 12-79, 107-175
52:17:0060101:23 (ед. з. 52:17:00000000:51)	5,49			
52:17:0060314:7 (ед. з. 52:17:00000000:40)	17,89	Земли населенных пунктов	Для размещения объектов энергетики	обл. Нижегородская, р-н Балахнинский, Опоры №41-43, 48-54, 56-59, ВЛ- 110 кВ "№106"
52:17:0060314:8 (ед. з. 52:17:00000000:44)	18,52	Земли населенных пунктов	Под объектами энергетики	обл. Нижегородская, р-н Балахнинский, опоры № 162-165, 167-173, 178-180, ВЛ 110 кВ "№107" от ПС "Этилен" до "НиГРЭС"
52:17:0060314:15 (ед. з. 52:17:00000000:46)	19,49	Земли населенных пунктов	Для размещения объектов энергетики	обл. Нижегородская, р-н Балахнинский, опоры № 42, 46-55, участок ВЛ 110 кВ "№101" от "НиГРЭС"
52:17:0060314:3 (ед. з. 52:17:00000000:35)	20,19	Земли населенных пунктов	Под объектами энергетики	обл. Нижегородская, р-н Балахнинский, опоры №38, 39, 43-48, 50-52 ,, р.п.Лукино участок ВЛ 110 кВ "№108"
52:17:0050316:179 (ед. з. 52:17:00000000:113)	35,43	Земли населенных пунктов	Для содержания и эксплуатации линий электропередач	обл. Нижегородская, р-н Балахнинский, п. Гидроторф., ВЛ-6 кВ №637 от ПС "Бурцевская",
52:17:0050316:178 (ед. з. 52:17:00000000:113)	1,08			

				опоры №№ 6-21
52:17:0050206:7 (ед. з 52:17:0050206:12)	0,07	Земли населенных пунктов	Для размещения объектов электросетевого хозяйства	обл. Нижегородская, р- н Балахнинский,, ВЛ-6 кВ №642 от ПС "Бурцевская", опоры №№ 1-8
52:17:0050101:149 (ед. з. 52:17:0000000:31)	10,75	Земли населенных пунктов	Для размещения объектов энергетики	обл. Нижегородская, р- н Балахнинский,, ВЛ 35 кВ "№3524" от ПС "Бурцевская" до ПС "БОЭМЗ", опоры №№1-8, №№10-14
52:17:0050108:18 (ед. з. 52:17:0000000:31)	5,48			
52:17:0050108:19 (ед. з. 52:17:0000000:31)	5,47			
52:17:0050108:20 (ед. з. 52:17:0000000:31)	41,86			
52:17:0050108:21 (ед. з. 52:17:0000000:31)	5,47			
52:17:0050108:16 (ед.з. 52:17:0000000:31)	40,77			
52:17:0050108:32 (ед. з. 52:17:0000000:47)	5,46	Земли населенных пунктов	Под объекты энергетики	обл. Нижегородская, р-н Балахнинский,, отпайка от ВЛ 110 кВ "№103" от ПС "Бурцевская" от опоры №32, до ПС "Бурцевская" опоры № 1, 11-18
52:17:0050108:29 (ед. з. 52:17:0000000:47)	5,48			
52:17:0050108:28 (ед. з. 52:17:0000000:47)	5,48			
52:17:0050108:27 (ед. з. 52:17:0000000:47)	72,5			
52:17:0050108: 31:3У1 (ед.з. 52:17:0000000:47)	40,03			
52:17:0050303:1	56,3	Земли населённых пунктов	Под объекты энергетики	обл. Нижегородская, р-н Балахнинский, ВЛ №35 кВ "№3524",, от ПС "Бурцевская" до ПС "БОЭМЗ", опора 9
52:17:0050303:9 (ед. з 52:17:0050303:11)	5,48	Земли населённых пунктов	Под объекты энергетики	обл. Нижегородская, р-н Балахнинский, рп. Гидроторф, до ПС
52:17:0050303:8 (ед. з 52:17:0050303:11)	40,85			

				"Бурцевская", отпайка от ВЛ 110кВ "№103" на ПС "Бурцевская" от опоры № 32, опора 2-10
52:17:0050108:8 (ед. з. 52:17:0000000:28)	10,75	Земли промышленности, энергетики, транспорта, связи, радиовещания, телевидения, информатики, земли для обеспечения космической деятельности, земли обороны, безопасности и земли иного специального назначения	Для размещения объектов энергетики	обл. Нижегородская, р-н Балахнинский, ВЛ 110 кВ "№103", ВЛ 110 кВ "№103" от НиГРЭС до ПС "Чистовская", опоры №№ 29- 170
52:17:0050104:5 (ед. з. 52:17:0000000:79)	4	Земли промышленности, энергетики, транспорта, связи, радиовещания, телевидения, информатики, земли для обеспечения космической деятельности, земли обороны, безопасности и земли иного специального назначения	Под объекты инженерного оборудования газоснабжения	обл. Нижегородская, р-н Балахнинский., Газопровод- отвод к ГРС "Балахна"
52:17:0020501:17 (ед. з. 52:17:0000000:42)	16,82	Земли промышленности, энергетики, транспорта, связи, радиовещания, телевидения, информатики, земли для обеспечения космической деятельности, земли обороны, безопасности и земли иного специального назначения	Под объекты энергетики	обл. Нижегородская, р-н Балахнинский, Опора №66- 85,88-169, ВЛ 35 кВ "№3521" от ПС "БОЭМЗ" до ПС "Гридинская,
52:17:0060103:3 (ед.з. 52:17:0000000:122)	1,08	Земли промышленности, энергетики, транспорта, связи, радиовещания, телевидения, информатики, земли для обеспечения космической деятельности, земли обороны, безопасности и земли иного специального назначения	Для содержания и эксплуатации линий электропередач	обл. Нижегородская, р-н Балахнинский., ВЛ-6 кВ №627 от ПС "Алешинская", опоры №№ 1-17
52:17:0060314:5 (ед.з. 52:17:0000000:40)	17,64	Земли населённых пунктов	Для размещения объектов энергетики	обл. Нижегородская, р-н Балахнинский, Опоры №41- 43,48-54, 56-59, ВЛ- 110 кВ "№106"
52:17:0060314:6 (ед.з. 52:17:0000000:40)	18,4			

В целях реконструкции магистрального газопровода в связи с изменением его местоположения, проектом межевания предусмотрено полное изъятие земельных участков (52:17:0020501:485, 52:17:0020501:493, 52:17:0020501:486, 52:17:0020501:484, 52:17:0020501:507, 52:17:0020501:488), попадающих в границы зоны реконструкции, а также в границы охранной зоны проектируемого магистрального газопровода.

Сведения о земельных участках, подлежащих изъятию для государственных или муниципальных нужд, в границах зоны планируемого размещения линейных объектов, подлежащих реконструкции в связи с изменением их местоположения, а также в границах охранной зоны проектируемого магистрального газопровода

Кадастровый номер земельного участка*	Площадь земельного участка, кв.м	Категория земель	Вид разрешенного использования земельного участка	Вид разрешенного использования земельного участка после изъятия	Адрес (описание местоположения)
52:17:0020501:485	1160	Земли сельскохозяйственного назначения	Для дачного строительства	Трубопроводный транспорт	Нижегородская область, р-н Балахнинский, п Совхозный, ООО "Правдинское" (ТОО "Овощи")
52:17:0020501:493	1048	Земли сельскохозяйственного назначения	Дачное хозяйство	Трубопроводный транспорт	Нижегородская область, р-н Балахнинский, п Совхозный, ООО "Правдинское" (ТОО "Овощи")
52:17:0020501:486	1123	Земли сельскохозяйственного назначения	Для дачного строительства	Трубопроводный транспорт	Нижегородская область, р-н Балахнинский, п Совхозный, ООО "Правдинское" (ТОО "Овощи")
52:17:0020501:484	1056	Земли сельскохозяйственного назначения	Для дачного строительства	Трубопроводный транспорт	Нижегородская область, р-н Балахнинский, п Совхозный, ООО "Правдинское" (ТОО "Овощи")
52:17:0020501:507	963	Земли сельскохозяйственного назначения	Для дачного строительства	Трубопроводный транспорт	Нижегородская область, р-н Балахнинский, п Совхозный, ООО "Правдинское" (ТОО "Овощи")

52:17:0020501:488	2389	Земли сельскохозяйственного назначения	Дачное хозяйство	Трубопроводный транспорт	Нижегородская область, р-н Балахнинский, п Совхозный, ООО "Правдинское" (ТОО "Овоши")
-------------------	------	--	---------------------	-----------------------------	--

Примечание – * земельные участки расположены в том числе за границами зоны планируемого размещения линейных объектов, подлежащих реконструкции в связи с изменением их местоположения, и подлежат полному изъятию, т.к. проведение работ по переустройству магистрального газопровода приведет к невозможности использовать земельные участки в соответствии с их разрешенным использованием.

В целях реконструкции магистрального газопровода в связи с изменением его местоположения, проектом межевания предусмотрено изъятие земельных участков, образуемых путем раздела исходных земельных участков (52:17:0020501:494:3У2, 52:17:0020501:492:3У2, 52:17:0020501:506:3У2, 52:17:0020501:500:3У2, 52:17:0020501:504:3У2, 52:17:0020501:503:3У2, 52:17:0020501:510:3У2, 52:17:0020501:489:3У2, 52:17:0020501:491:3У4 и 52:17:0020501:491:3У5), попадающих в границы зоны реконструкции, а также в границы охранной зоны проектируемого магистрального газопровода.

Сведения о земельных участках, образуемых путем раздела исходных земельных участков и подлежащих изъятию для государственных или муниципальных нужд, в границах зоны планируемого размещения линейных объектов, подлежащих реконструкции в связи с изменением их местоположения, а также в границах охранной зоны проектируемого магистрального газопровода

Условный номер образуемого земельного участка	Номера характерных точек образуемого земельного участка	Кадастровый номер исходного земельного участка	Площадь исходного земельного участка, кв.м	Площадь образуемого земельного участка, кв.м	Категория земель	Вид разрешенного использования исходного земельного участка	Вид разрешенного использования образуемого земельного участка	Адрес (описание местоположения)
52:17:0020501:494:3У2	6121-6125	52:17:0020501:494	1008	970	Земли сельскохозяйственного назначения	Для дачного строительства	Трубопроводный транспорт	Нижегородская область, р-н Балахнинский, п Совхозный, ООО "Правдинскос" (ТОО "Овощи")
52:17:0020501:492:3У2	6126-6129	52:17:0020501:492	1084	664	Земли сельскохозяйственного назначения	Дачное хозяйство	Трубопроводный транспорт	Нижегородская область, р-н Балахнинский, п Совхозный, ООО "Правдинское" (ТОО "Овощи")
52:17:0020501:506:3У2	6130-6133	52:17:0020501:506	1119	568	Земли сельскохозяйственного назначения	Для дачного строительства	Трубопроводный транспорт	Нижегородская область, р-н Балахнинский, п Совхозный, ООО "Правдинское" (ТОО "Овощи")
52:17:0020501:500:3У2	6134-6137	52:17:0020501:500	1060	545	Земли сельскохозяйственного назначения	Для дачного строительства	Трубопроводный транспорт	Нижегородская область, р-н Балахнинский, п Совхозный, ООО "Правдинское" (ТОО "Овощи")

52:17:0020501: 504:3У2	6138-6142	52:17:0020501:504	2098	981	Земли сельскогохо- зяйственного назначения	Для дачного строительства	Трубопроводный транспорт	Нижегородская область, р-н Балахнинский, п Совхозный, ООО "Правдинское" (ТОО "Овощи")
52:17:0020501: 503:3У2	6143-6146	52:17:0020501:503	2281	1731	Земли сельскогохо- зяйственного назначения	Дачное хозяйство	Трубопроводный транспорт	Нижегородская область, р-н Балахнинский, п Совхозный, ООО "Правдинское" (ТОО "Овощи")
52:17:0020501: 510:3У2	6147-6151	52:17:0020501:510	999	822	Земли сельскогохо- зяйственного назначения	Дачное хозяйство	Трубопроводный транспорт	Нижегородская область, р-н Балахнинский, п Совхозный, ООО "Правдинское" (ТОО "Овощи")
52:17:0020501: 489:3У2	6152-6159	52:17:0020501:489	1148	679	Земли сельскогохо- зяйственного назначения	Дачное хозяйство	Трубопроводный транспорт	Нижегородская область, р-н Балахнинский, п Совхозный, ООО "Правдинское" (ТОО "Овощи")
52:17:0020501: 491:3У4	6168-6194	52:17:0020501:491	10532	3553	Земли сельскогохо- зяйственного назначения	Для дачного строительства	Трубопроводный транспорт	Нижегородская область, р-н Балахнинский, п Совхозный, ООО "Правдинское" (ТОО "Овощи")
52:17:0020501: 491:3У5	6161-6167			1025				

Примечание – * изымаемые земельные участки, образованы путем раздела исходных земельных участков в том числе за границами зоны планируемого размещения линейных объектов, подлежащих реконструкции в связи с изменением их местоположения, т.к. проведение работ по переустройству магистрального газопровода приведет к невозможности использовать исходные земельные участки в соответствии с их разрешенным использованием.

Сведения о частях земельных участков, необходимых на период строительства линейного объекта (пользование земельными участками на основании сервитутов, договоров аренды, договоров пользования или иных форм пользования, предусмотренных законодательством)

Условный номер части земельного участка	Площадь части земельного участка, кв.м	Категория земель	Вид разрешенного использования исходного земельного участка	Адрес (описание местоположения)
1	2918	Земли промышленности, энергетики, транспорта, связи, радиовещания, телевидения, информатики, земли для обеспечения космической деятельности, земли обороны, безопасности и земли иного специального назначения	Для размещения объектов энергетики	Российская Федерация, Нижегородская область, Балахнинский район, муниципальное образование р.п. Малое Козино
2	2046			
3	2451			
4	339			
5	343			
6	435			
7	154			
8	115			
9	262	Земли промышленности, энергетики, транспорта, связи, радиовещания, телевидения, информатики, земли для обеспечения космической деятельности, земли обороны, безопасности и земли иного специального назначения	Для размещения миниавтосервиса и закусочной	Российская Федерация, Нижегородская обл., Балахнинский муниципальный район, городское поселение рабочий посёлок Малое Козино, рп Первое Мая(МО рп Малое Козино), тер. Промзона птицефабрики, земельный участок 9
10	131	Земли населенных пунктов	Для размещения иных объектов промышленности, энергетики, транспорта, связи, радиовещания, телевидения, информатики, обеспечения космической деятельности, обороны, безопасности и иного специального назначения	Нижегородская обл, р-н Балахнинский, р.п.Гидроторф, линия электропередачи протяженностью 1800 п.м., расположенная от подстанции «Бурцевская» до д.№1Б по ул.Административная, участок 3
11	9			
12	50	Земли населенных пунктов	инженерно-технические объекты, сооружения и коммуникации	Нижегородская обл, р-н Балахнинский, р.п.Гидроторф, линия электропередачи протяженностью 1800 п.м., расположенная от подстанции

				«Бурцевская» до д.№1Б по ул.Административная, участок 4-1
13	347	Земли населенных пунктов	Для производственных целей	обл. Нижегородская, р-н Балахнинский, п. Гидроторф., ул. Административная, 14
14	1403	Земли населенных пунктов	Для строительства торгового центра	обл. Нижегородская, р-н Балахнинский, рп. Гидроторф., пересечение ул.Административной и Южной
15	18	Земли населенных пунктов	Для эксплуатации газопровода высокого давления 1-й категории	Нижегородская область, Балахнинский район, г. Балахна, газопровод высокого давления от точки подключения к газопроводу высокого давления, расположенной у ГРС "Балахна" в районе д.7 по ул. Радищева, до т.1, расположенной в 70 м восточнее СНТ "БОЗПНО-2" (участок 1); Нижегородская область, Балахнинский район, р.п. Гидроторф, газопровод высокого давления от т.1, расположенной в 70 м восточнее СНТ "БОЗПНО-2" до д.19В по ул.Административная (Строительная площадка энергоузла) и до д.16 по ул. Административная ("Станция учета воды") (участок 2).
16	3228			
17	63	Земли населенных пунктов	для эксплуатации газопровода высокого давления 1-й категории	Нижегородская область, Балахнинский район, г. Балахна, газопровод высокого давления от точки подключения к газопроводу высокого давления, расположенной у ГРС "Балахна" в районе д.7 по ул. Радищева, до т.1, расположенной в 70 м восточнее СНТ "БОЗПНО-2" (участок 1); Нижегородская область, Балахнинский район, р.п. Гидроторф, газопровод высокого давления от т.1, расположенной в 70 м восточнее СНТ "БОЗПНО-2" до д.19В по ул.Административная (Строительная площадка энергоузла) и до д.16 по ул. Административная ("Станция учета воды") (участок 2).
18	34	Земли населенных пунктов	для эксплуатации газопровода высокого давления 1-й категории	
19	188	Земли населенных пунктов	для эксплуатации газопровода высокого давления 1-й категории	
20	32	Земли населенных пунктов	для эксплуатации газопровода высокого давления 1-й категории	
21	64	Земли населенных пунктов	для эксплуатации газопровода высокого давления 1-й категории	
22	63	Земли населенных пунктов	Для эксплуатации газопровода высокого	

			давления 1-й категории	учета воды") (участок 2)
23	97	Земли населенных пунктов	Для эксплуатации газопровода высокого давления 1-й категории	
24	53	Земли населенных пунктов	Для эксплуатации газопровода высокого давления 1-й категории	
25	329	Земли населенных пунктов	Для эксплуатации газопровода высокого давления 1-й категории	
26	63	Земли населенных пунктов	Для эксплуатации газопровода высокого давления 1-й категории	
27	128	Земли населенных пунктов	Для эксплуатации газопровода высокого давления 1-й категории	
28	140	Земли населенных пунктов	Для эксплуатации газопровода высокого давления 1-й категории	
29	98	Земли населенных пунктов	Для эксплуатации газопровода высокого давления 1-й категории	Нижегородская область, Балахнинский район, г. Балахна, газопровод высокого давления от точки подключения к газопроводу высокого давления, расположенной у ГРС "Балахна" в районе д.7 по ул. Радищева, до т.1, расположенной в 70 м восточнее СНТ "БОЗПНО-2" (участок 1); Нижегородская область, Балахнинский район, р.п. Гидроторф, газопровод высокого давления от т.1, расположенной в 70 м восточнее СНТ "БОЗПНО-2" до д.19В по ул.Административная (Строительная площадка энергоузла) и до д.16 по ул. Административная ("Станция учета воды") (участок 2)
30	62	Земли населенных пунктов	Для эксплуатации газопровода высокого давления 1-й категории	
31	37	Земли населенных пунктов	Инженерно-технические объекты, сооружения и коммуникации	
32	64			
33	125			
34	27			
35	119	Для ведения садоводства	Земли сельскохозяйственного	установлено относительно ориентира, расположенного

			назначения	в границах участка. Почтовый адрес ориентира: обл. Нижегородская, р-н Балахнинский., Коллективный сад "Мебельщик-1", дом 6
36	65	Земли сельскохозяйственного назначения	Для ведения садоводства	установлено относительно ориентира, расположенного в границах участка. Почтовый адрес ориентира: обл. Нижегородская, р-н Балахнинский., Коллективный сад "Мебельщик-1", дом 7
37	9152	Земли сельскохозяйственного назначения	Для сельскохозяйственного производства	Нижегородская обл, р-н Балахнинский, д. Ватагино, ООО «Исток», Дубки, участок 5
40	2092	Земли сельскохозяйственного назначения	Для сельскохозяйственного производства	Нижегородская обл, р-н Балахнинский, д. Ватагино, ООО "Исток", Дубки, участок 4
41	729	Земли сельскохозяйственного назначения	Для сельскохозяйственного производства	Нижегородская обл, р-н Балахнинский, д. Ватагино, ООО "Исток", Дубки, участок 4
42	1854			
43	24	Земли сельскохозяйственного назначения	Для сельскохозяйственного производства	Нижегородская обл, р-н Балахнинский, д. Ватагино, ООО "Исток", Дубки, участок 4
45	601	Земли сельскохозяйственного назначения	Для сельскохозяйственного производства	Нижегородская обл, р-н Балахнинский, СПК «Центральное», пашня, массив 1-47, участок 1
46	3530	Земли сельскохозяйственного назначения	Для сельскохозяйственного производства	Нижегородская обл, р-н Балахнинский, СПК "Центральное", пашня, массивы 1-46, 1-45
47	1870	Земли сельскохозяйственного назначения	Для сельскохозяйственного производства	Нижегородская обл, р-н Балахнинский, СПК "Центральное", пашня, массив 1-14, смежный с юго-западной границей д. Липовки
48	12	Земли промышленности, энергетики, транспорта, связи, радиовещания, телевидения, информатики, земли для обеспечения космической деятельности, земли обороны, безопасности и земли иного	Для производственных целей	обл. Нижегородская, р-н Балахнинский., трасса шламопровода

		специального назначения		
49	2612	Земли сельскохозяйственного назначения	Для сельскохозяйственного производства	Нижегородская обл, р-н Балахнинский, СПК "Центральное", массивы 1-12, 1-13
50	6334			
51	7910			
52	322	Земли сельскохозяйственного назначения	Для сельскохозяйственного использования	обл. Нижегородская, р-н Балахнинский, 0,8 км. на юго-запад от д. Липовки
56	940	Земли сельскохозяйственного назначения	Для дачного строительства	Нижегородская область, р-н Балахнинский, п Совхозный, ООО "Правдинское" (ТОО "Овощи")
57	420	Земли сельскохозяйственного назначения	Для дачного строительства	Нижегородская область, р-н Балахнинский, п Совхозный, ООО "Правдинское" (ТОО "Овощи")
58	18	Земли сельскохозяйственного назначения	Дачное хозяйство	Нижегородская область, р-н Балахнинский, п Совхозный, ООО "Правдинское" (ТОО "Овощи")
59	32	Земли сельскохозяйственного назначения	Для сельскохозяйственного производства	Нижегородская обл, р-н Балахнинский, СПК "Центральное", массивы 1-9, 1-53
60	182			
61	281			
62	10890			
63	1398	Земли сельскохозяйственного назначения	Для сельскохозяйственного производства	Нижегородская область Балахнинский район, СПК "Центральное", пашня, массив 1-10, смежный с северо-восточной границей д.Галкино
65	164	Земли сельскохозяйственного назначения	Для дачного строительства	Нижегородская область, р-н Балахнинский, п Совхозный, ООО "Правдинское" (ТОО "Овощи")
85	556	Земли населенных пунктов	Занятого подъездными железнодорожными путями ОАО "ФормМат"	обл. Нижегородская, р-н Балахнинский, участок от ПК55+30 до ПК115
86	744	Земли населенных пунктов	Для размещения промышленных объектов	Нижегородская область, р-н Балахнинский, рп Гидроторф, в районе от ПК28+30 до ПК55+30

Сведения о земельных участках, образуемых из земель, государственная собственность на которые не разграничена, в границах зоны планируемого размещения линейного объекта (временный отвод) и зоны планируемого размещения линейных объектов, подлежащих реконструкции в связи с изменением их местоположения, и которые будут отнесены к территориям общего пользования

Условный номер образуемого земельного участка	Площадь образуемого земельного участка, кв.м	Категория земель	Вид разрешенного использования образуемого земельного участка	Адрес (описание местоположения)
52:17:0060101:ВЗУ4	895	Земли населенных пунктов	Земельные участки (территории) общего пользования	Российская Федерация, Нижегородская область, Балахнинский район, МО р.п. Гидроторф
52:17:0050316:ВЗУ1	64	Земли населенных пунктов	Земельные участки (территории) общего пользования	Российская Федерация, Нижегородская область, р-н Балахнинский, участок обхода г.г. Балахны и Заволжья, участок №21
52:17:0050316:ВЗУ4	314	Земли населенных пунктов	Земельные участки (территории) общего пользования	Российская Федерация, Нижегородская область, Балахнинский район, МО р.п. Гидроторф
52:17:0050316:ВЗУ17	91	Земли населенных пунктов	Земельные участки (территории) общего пользования	Российская Федерация, Нижегородская область, Балахнинский район, МО р.п. Гидроторф
52:17:0050309:ВЗУ1	88	Земли населенных пунктов	Земельные участки (территории) общего пользования	Российская Федерация, Нижегородская область, Балахнинский район, МО р.п. Гидроторф
52:17:0050206:ВЗУ6	748	Земли населенных пунктов	Земельные участки (территории) общего пользования	Российская Федерация, Нижегородская область, Балахнинский район, МО р.п. Гидроторф
52:17:0050206:ВЗУ10	113	Земли населенных пунктов	Земельные участки (территории) общего	Российская Федерация, Нижегородская

			пользования	область, Балахнинский район, МО р.п. Гидроторф
52:17:0050206:ВЗУ11	19	Земли населенных пунктов	Земельные участки (территории) общего пользования	Российская Федерация, Нижегородская область, Балахнинский район, МО р.п. Гидроторф
52:17:0050103:ВЗУ5	962	Земли населенных пунктов	Земельные участки (территории) общего пользования	Российская Федерация, Нижегородская область, Балахнинский район, МО р.п. Гидроторф
52:17:0050108:ВЗУ4	983	Земли населенных пунктов	Земельные участки (территории) общего пользования	Российская Федерация, Нижегородская область, Балахнинский район, МО р.п. Гидроторф
52:17:0050108:ВЗУ6	11	Земли населенных пунктов	Земельные участки (территории) общего пользования	Российская Федерация, Нижегородская область, Балахнинский район, МО р.п. Гидроторф
52:17:0050108:ВЗУ15	774	Земли населенных пунктов	Земельные участки (территории) общего пользования	Российская Федерация, Нижегородская область, Балахнинский район, МО р.п. Гидроторф
52:17:0050108:ВЗУ19	2182	Земли населенных пунктов	Земельные участки (территории) общего пользования	Российская Федерация, Нижегородская область, Балахнинский район, МО р.п. Гидроторф
52:17:0050108:ВЗУ21	2267	Земли населенных пунктов	Земельные участки (территории) общего пользования	Российская Федерация, Нижегородская область, Балахнинский район, МО р.п. Гидроторф
52:17:0050108:ВЗУ22	4540	Земли населенных пунктов	Земельные участки (территории) общего пользования	Российская Федерация, Нижегородская область, Балахнинский район, МО р.п. Гидроторф
52:17:0050108:ВЗУ24	8391	Земли населенных пунктов	Земельные участки (территории) общего пользования	Российская Федерация, Нижегородская область, Балахнинский район, МО р.п. Гидроторф

52:17:0050108:ВЗУ27	9	Земли населенных пунктов	Земельные участки (территории) общего пользования	Российская Федерация, Нижегородская область, Балахнинский район, МО р.п. Гидроторф
52:17:0050105:ВЗУ1	3822	Земли населенных пунктов	Земельные участки (территории) общего пользования	Российская Федерация, Нижегородская область, Балахнинский район, МО р.п. Гидроторф
52:17:0050101:ВЗУ6	466	Земли населенных пунктов	Земельные участки (территории) общего пользования	Российская Федерация, Нижегородская область, Балахнинский район, МО р.п. Гидроторф
52:17:0050101:ВЗУ7	235	Земли населенных пунктов	Земельные участки (территории) общего пользования	Российская Федерация, Нижегородская область, Балахнинский район, участок обхода г.г. Балахны и Заволжья, участок №7
52:17:0050101:ВЗУ8	1433	Земли населенных пунктов	Земельные участки (территории) общего пользования	Российская Федерация, Нижегородская область, Балахнинский район, МО р.п. Гидроторф
52:17:0050101:ВЗУ9	18	Земли населенных пунктов	Земельные участки (территории) общего пользования	Российская Федерация, Нижегородская область, Балахнинский район, МО р.п. Гидроторф

Перечень координат характерных точек образуемых земельных участков

Обозначение характерных точек границы	Координаты, м	
	X	Y
Условный номер земельного участка: 52:17:0020801:1:ЗУ1		
1	554481,6	2183496,2
2	554491,43	2183517,88
3	554524,38	2183598,05
4	554545,73	2183648,32
5	554565,78	2183695,35
6	554579,09	2183727,38
7	554586,11	2183743,8

Обозначение характерных точек границы	Координаты, м	
	X	Y
8	554589,81	2183753,08
9	554591,79	2183759,89
10	554594,35	2183767,8
11	554595,77	2183775,18
12	554599,79	2183793,4
13	554608,93	2183836,52
14	554611,57	2183848,43
15	554616,57	2183870,96
16	554625,31	2183908,63

Обозначение характерных точек границы	Координаты, м	
	X	Y
17	554632,42	2183939,64
18	554642,22	2183979,8
19	554649,72	2184010,85
20	554654,95	2184029,66
21	554663,7	2184064,34
22	554668,62	2184082,2
23	554676,23	2184108,37
24	554676,37	2184108,85
25	554677,0	2184111,0
26	554681,04	2184124,86
27	554683,23	2184131,09
28	554687,81	2184143,73
29	554694,67	2184163,57
30	554708,5	2184201,91
31	554725,54	2184249,13
32	554757,51	2184333,63
33	554785,06	2184406,39
34	554814,9	2184483,86
35	554853,89	2184585,04
36	554856,03	2184590,43
37	554838,17	2184596,95
38	554836,19	2184591,96
39	554797,18	2184490,71
40	554767,32	2184413,17
41	554739,75	2184340,36
42	554707,72	2184255,7
43	554690,62	2184208,35
44	554676,75	2184169,88
45	554669,89	2184150,08
46	554665,33	2184137,47
47	554662,94	2184130,66
48	554659,02	2184117,22
49	554650,34	2184087,38
50	554645,32	2184069,19
51	554636,59	2184034,54
52	554631,32	2184015,63
53	554623,76	2183984,28
54	554613,94	2183944,02
55	554606,79	2183912,91
56	554598,05	2183875,16
57	554590,37	2183840,54
58	554581,21	2183797,42
59	554578,84	2183786,63
60	554577,17	2183779,02
61	554575,91	2183772,54

Обозначение характерных точек границы	Координаты, м	
	X	Y
62	554573,63	2183765,47
63	554571,83	2183759,26
64	554568,55	2183751,06
65	554561,59	2183734,77
66	554548,26	2183702,73
67	554541,62	2183687,18
68	554528,25	2183655,76
69	554506,84	2183605,37
70	554474,13	2183525,72
71	554463,89	2183503,16
1	554481,6	2183496,2
Условный номер земельного участка: 52:17:0020504:1:3У1		
72	558280,75	2180921,16
73	558281,72	2180927,3
74	558293,68	2181002,35
75	558307,68	2181090,84
76	558316,41	2181148,03
77	558298,64	2181150,86
78	558289,9	2181093,6
79	558275,9	2181005,17
80	558264,87	2180935,88
72	558280,75	2180921,16
Условный номер земельного участка: 52:17:0020504:1:3У2		
81	558983,67	2180324,02
82	558986,66	2180331,37
83	558987,89	2180342,96
84	558987,61	2180346,34
85	558986,98	2180353,88
86	558983,58	2180364,85
87	558976,19	2180379,81
88	558966,64	2180392,11
89	558950,19	2180407,74
90	558937,34	2180419,22
91	558927,01	2180426,47
92	558916,6	2180431,98
93	558906,21	2180435,65
94	558894,42	2180439,25
95	558881,37	2180441,55
96	558854,07	2180446,12
97	558838,41	2180448,54
98	558845,06	2180442,76
99	558856,77	2180427,41
100	558878,33	2180423,81
101	558890,22	2180421,71

Обозначение характерных точек границы	Координаты, м	
	X	Y
102	558900,59	2180418,55
103	558909,36	2180415,46
104	558917,59	2180411,09
105	558926,14	2180405,1
106	558937,99	2180394,5
107	558953,26	2180379,99
108	558960,85	2180370,21
109	558966,8	2180358,15
110	558969,2	2180350,42
111	558969,81	2180343,16
112	558969,02	2180335,79
81	558983,67	2180324,02
Условный номер земельного участка: 52:17:0020504:1:3У3		
113	558683,69	2180088,61
114	558689,4	2180094,21
115	558716,77	2180119,14
116	558726,74	2180127,65
117	558736,75	2180134,91
118	558737,53	2180135,49
119	558729,8	2180133,34
120	558717,73	2180128,64
121	558702,42	2180121,1
122	558688,92	2180112,78
123	558674,8	2180102,82
124	558681,59	2180091,97
113	558683,69	2180088,61
Условный номер земельного участка: 52:17:0060322:1:3У1		
125	540715,9	2193773,84
126	540766,46	2193741,61
127	540810,16	2193714,46
128	541091,32	2193535,98
129	541129,94	2193510,06
130	541129,42	2193509,28
131	541137,98	2193504,03
132	541138,42	2193504,73
133	541154,27	2193494,79
134	541204,81	2193462,7
135	541253,34	2193431,96
136	541303,5	2193400,42
137	541364,8	2193361,58
138	541416,75	2193328,64
139	541451,44	2193306,72
140	541469,78	2193295,25
141	541526,44	2193259,74

Обозначение характерных точек границы	Координаты, м	
	X	Y
142	541530,52	2193257,17
143	541556,02	2193274,18
144	541541,34	2193283,44
145	541484,64	2193318,99
146	541466,28	2193330,46
147	541431,73	2193352,3
148	541379,78	2193385,22
149	541318,44	2193424,1
150	541268,28	2193455,64
151	541219,81	2193486,34
152	541169,21	2193518,47
153	541100,49	2193563,32
154	540817,77	2193742,78
155	540781,52	2193765,21
156	540730,94	2193797,46
125	540715,9	2193773,84
Условный номер земельного участка: 52:17:0060102:1:3У1		
157	541530,52	2193257,17
158	541542,63	2193249,52
159	541566,79	2193234,31
160	541628,03	2193195,0
161	541683,61	2193159,33
162	541720,01	2193136,02
163	541736,95	2193127,09
164	541747,17	2193121,92
165	541776,99	2193109,84
166	541813,87	2193097,72
167	541820,3	2193096,05
168	541843,24	2193090,12
169	541856,37	2193087,65
170	541876,72	2193085,21
171	541889,81	2193084,87
172	541915,08	2193084,05
173	541943,1	2193084,6
174	541962,01	2193086,44
175	542003,66	2193091,65
176	542050,71	2193102,54
177	542078,98	2193109,09
178	542134,67	2193121,84
179	542188,74	2193134,04
180	542232,31	2193143,95
181	542260,69	2193150,57
182	542308,26	2193160,73
183	542377,73	2193176,74

Обозначение характерных точек границы	Координаты, м	
	X	Y
184	542430,3	2193188,38
185	542427,22	2193216,38
186	542371,55	2193204,06
187	542302,18	2193188,08
188	542254,59	2193177,89
189	542226,03	2193171,23
190	542182,56	2193161,34
191	542128,47	2193149,14
192	542072,7	2193136,37
193	541998,76	2193119,25
194	541958,91	2193114,28
195	541941,46	2193112,58
196	541915,26	2193112,05
197	541890,63	2193112,85
198	541878,76	2193113,18
199	541860,63	2193115,34
200	541849,34	2193117,47
201	541821,75	2193124,6
202	541786,63	2193136,14
203	541758,77	2193147,45
204	541749,79	2193151,97
205	541734,11	2193160,25
206	541698,73	2193182,91
207	541661,11	2193207,04
208	541615,83	2193236,09
209	541581,81	2193257,92
210	541556,02	2193274,18
157	541530,52	2193257,17
Условный номер земельного участка: 52:17:0020501:89:3У1		
211	559278,48	2180318,94
212	559164,19	2180385,5
213	559140,22	2180403,53
214	559135,0	2180407,46
215	559038,04	2180369,84
216	559017,96	2180364,66
217	559004,36	2180366,6
218	558993,26	2180372,85
219	558981,62	2180368,82
220	558983,58	2180364,85
221	558986,98	2180353,88
222	558987,61	2180346,34
223	558987,89	2180342,96
224	558986,66	2180331,37
225	558983,67	2180324,02

Обозначение характерных точек границы	Координаты, м	
	X	Y
226	558997,58	2180312,86
227	559149,71	2180183,45
228	559255,69	2180091,28
229	559270,95	2180078,01
230	559301,79	2180112,64
231	559290,09	2180125,21
232	559265,64	2180186,75
233	559262,52	2180252,76
211	559278,48	2180318,94
Условный номер земельного участка: 52:17:0050201:9:3У1		
234	545672,35	2186761,15
235	545694,97	2186837,15
236	545738,38	2186970,52
237	545762,03	2187045,94
238	545757,9	2187041,14
239	545751,22	2187032,79
240	545746,06	2187025,85
241	545740,35	2187017,65
242	545729,44	2187001,49
243	545726,04	2186995,99
244	545719,85	2186976,73
245	545676,08	2186842,96
246	545653,75	2186767,17
234	545672,35	2186761,15
Условный номер земельного участка: 52:17:0050309:1485:3У1		
247	545767,41	2187061,66
248	545775,72	2187074,47
249	545782,41	2187079,29
250	545785,39	2187102,97
251	545786,52	2187109,14
252	545789,8	2187110,73
253	545813,64	2187101,41
254	545829,73	2187112,93
255	545857,66	2187129,52
256	545871,45	2187136,24
257	545812,7	2187157,56
258	545806,53	2187161,03
259	545806,54	2187167,49
260	545808,56	2187171,4
261	545825,27	2187207,61
262	545829,9	2187213,2
263	545836,71	2187216,91
264	545847,06	2187217,31
265	545874,35	2187213,98

Обозначение характерных точек границы	Координаты, м	
	X	Y
266	545877,71	2187236,64
267	545861,11	2187240,73
268	545854,89	2187244,64
269	545852,78	2187251,77
270	545853,99	2187259,45
271	545877,13	2187308,64
272	545948,15	2187450,41
273	545961,71	2187476,61
274	545973,65	2187507,05
275	545971,65	2187508,95
276	545835,76	2187232,17
277	545805,71	2187173,89
278	545793,6	2187141,23
279	545780,02	2187099,97
280	545775,75	2187086,85
247	545767,41	2187061,66
Условный номер земельного участка: 52:17:0050316:1730:3У1		
281	545985,32	2187581,2
282	545992,37	2187595,27
283	546017,54	2187650,01
284	546021,68	2187657,85
285	546032,03	2187675,23
286	546057,77	2187712,89
287	546069,04	2187729,05
288	546076,86	2187737,72
289	546095,44	2187765,65
290	546109,49	2187787,65
291	546099,38	2187774,59
292	546093,35	2187764,08
293	546076,31	2187738,72
294	546056,02	2187713,78
295	546048,16	2187701,49
296	546042,62	2187692,6
297	546040,82	2187692,92
298	546032,71	2187680,45
299	546032,75	2187679,92
300	546031,97	2187677,03
301	546030,16	2187674,17
302	546026,67	2187671,17
303	546020,54	2187661,74
304	546018,67	2187658,29
305	546013,83	2187649,18
306	546008,66	2187639,23
307	546002,56	2187630,01

Обозначение характерных точек границы	Координаты, м	
	X	Y
308	545997,94	2187621,34
309	545995,56	2187617,3
310	545992,47	2187610,58
311	545988,63	2187600,97
312	545985,78	2187595,25
313	545983,89	2187587,91
314	545982,62	2187582,45
281	545985,32	2187581,2
Условный номер земельного участка: 52:17:0050321:1:3У1		
315	545780,0	2187099,97
316	545793,58	2187141,23
317	545805,69	2187173,89
318	545835,74	2187232,17
319	545978,47	2187522,88
320	545984,37	2187534,07
321	545990,76	2187547,65
322	546009,56	2187587,15
323	546034,45	2187641,27
324	546048,15	2187665,08
325	546072,81	2187701,17
326	546077,94	2187710,94
327	546110,28	2187759,66
328	546123,33	2187773,74
329	546141,88	2187800,36
330	546126,32	2187811,25
331	546111,62	2187790,15
332	546095,45	2187765,63
333	546076,87	2187737,7
334	546069,05	2187729,03
335	546057,78	2187712,87
336	546032,04	2187675,21
337	546017,55	2187649,99
338	545992,38	2187595,25
339	545985,33	2187581,18
340	545981,38	2187582,99
341	545974,92	2187569,7
342	545978,86	2187567,5
343	545979,61	2187565,5
344	545974,75	2187555,04
345	545972,8	2187554,81
346	545961,39	2187531,2
347	545818,76	2187240,7
348	545788,27	2187181,56
349	545785,18	2187173,22

Обозначение характерных точек границы	Координаты, м	
	X	Y
350	545775,64	2187147,5
351	545769,28	2187128,28
352	545758,64	2187131,48
353	545756,61	2187124,73
354	545767,07	2187121,44
355	545761,53	2187104,56
315	545780,0	2187099,97
Условный номер земельного участка: 52:17:0050103:75:3У1		
356	548363,56	2186376,0
357	548372,91	2186384,31
358	548349,7	2186389,76
359	548348,68	2186388,8
360	548360,44	2186378,9
356	548363,56	2186376,0
Условный номер земельного участка: 52:17:0050103:67:3У1		
361	548417,16	2186355,12
362	548438,04	2186372,78
363	548411,6	2186377,14
364	548405,35	2186371,61
365	548411,56	2186363,78
361	548417,16	2186355,12
Условный номер земельного участка: 52:17:0050103:70:3У1		
366	548411,6	2186377,14
367	548399,29	2186379,18
367.1	548405,35	2186371,61
366	548411,6	2186377,14
Условный номер земельного участка: 52:17:0050103:68:3У1		
368	548477,05	2186321,01
369	548466,28	2186336,56
370	548451,88	2186325,08
368	548477,05	2186321,01
Условный номер земельного участка: 52:17:0050103:125:3У1		
371	548520,07	2186319,49
372	548507,66	2186339,17
373	548484,08	2186319,87
374	548514,49	2186314,95
371	548520,07	2186319,49
Условный номер земельного участка: 52:17:0050103:63:3У1		
375	548524,65	2186313,31
376	548520,07	2186319,49
377	548514,49	2186314,95
375	548524,65	2186313,31

Обозначение характерных точек границы	Координаты, м	
	X	Y
Условный номер земельного участка: 52:17:0050103:61:3У1		
378	548561,85	2186318,59
379	548547,83	2186309,56
380	548569,27	2186306,1
378	548561,85	2186318,59
Условный номер земельного участка: 52:17:0050103:33:3У1		
381	548592,14	2186296,49
382	548599,11	2186300,58
383	548601,03	2186304,71
384	548595,21	2186316,59
385	548591,77	2186314,91
386	548583,17	2186333,03
387	548564,21	2186321,79
388	548573,84	2186305,36
389	548591,85	2186302,4
381	548592,14	2186296,49
Условный номер земельного участка: 52:17:0050103:37:3У1		
390	548549,56	2186351,17
391	548568,17	2186361,0
392	548560,84	2186374,98
393	548560,82	2186369,86
394	548557,5	2186362,78
395	548551,67	2186357,57
396	548546,95	2186356,03
390	548549,56	2186351,17
Условный номер земельного участка: 52:17:0050103:59:3У1		
397	548543,46	2186355,37
398	548514,84	2186360,1
399	548509,54	2186356,32
400	548524,5	2186329,9
401	548548,59	2186345,81
397	548543,46	2186355,37
Условный номер земельного участка: 52:17:0050103:58:3У1		
402	548507,91	2186355,16
403	548514,84	2186360,1
404	548504,08	2186361,87
402	548507,91	2186355,16
Условный номер земельного участка: 52:17:0050103:32:3У1		
405	548461,04	2186351,73
406	548478,3	2186366,13
407	548453,1	2186370,29

Обозначение характерных точек границы	Координаты, м	
	X	Y
408	548449,1	2186367,08
405	548461,04	2186351,73
Условный номер земельного участка: 52:17:0050103:34:3У1		
409	548446,44	2186371,39
410	548449,1	2186367,08
411	548453,1	2186370,29
409	548446,44	2186371,39
Условный номер земельного участка: 52:17:0050206:15:3У1		
412	545403,44	2187520,74
413	545404,01	2187521,49
414	545402,39	2187525,95
415	545401,23	2187524,44
412	545403,44	2187520,74
Условный номер земельного участка: 52:17:0000000:201:3У1		
416	545707,12	2186868,49
417	545708,22	2186872,38
418	545706,65	2186873,04
419	545705,41	2186869,22
416	545707,12	2186868,49
Условный номер земельного участка: 52:17:0020501:7:3У1		
420	557356,43	2181714,75
421	557358,16	2181715,86
422	557370,37	2181718,0
423	557399,39	2181705,65
424	557401,14	2181712,75
425	557406,14	2181716,16
426	557377,49	2181740,49
427	557344,94	2181743,7
428	557325,81	2181740,74
420	557356,43	2181714,75
Условный номер земельного участка: 52:17:0020802:53:3У1		
429	551214,76	2185873,99
430	551143,68	2185895,95
431	551114,45	2185901,58
432	551114,14	2185908,58
433	551068,56	2185915,33
434	551063,37	2185911,92
435	550999,42	2185924,05
436	550967,14	2185913,46
437	550972,94	2185855,3
438	551038,71	2185860,37
429	551214,76	2185873,99

Обозначение характерных точек границы	Координаты, м	
	X	Y
Условный номер земельного участка: 52:17:0020803:54:3У1		
484	554524,45	2183699,48
485	554531,12	2183694,77
486	554546,92	2183724,53
487	554559,31	2183756,59
488	554548,69	2183802,63
489	554532,33	2183719,23
484	554524,45	2183699,48
Условный номер земельного участка: 52:17:0020503:9:3У1		
490	558629,39	2180039,15
491	558638,89	2180048,76
492	558652,91	2180062,94
493	558681,59	2180091,97
494	558674,8	2180102,82
495	558650,98	2180076,82
496	558624,87	2180050,46
497	558621,4	2180047,18
490	558629,39	2180039,15
Условный номер земельного участка: 52:17:0000000:782:3У1		
498	542266,24	2193132,53
499	542262,84	2193143,53
500	542264,37	2193143,75
501	542264,16	2193144,56
502	542125,9	2193118,88
503	542126,51	2193116,3
504	542222,21	2193129,11
505	542225,27	2193121,7
498	542266,24	2193132,53
Условный номер земельного участка: 52:17:0000000:782:3У2		
506	542271,75	2193114,71
507	542268,2	2193126,22
508	542227,19	2193117,02
509	542231,83	2193105,76
506	542271,75	2193114,71
Условный номер земельного участка: 52:17:0000000:782:3У3		
510	542276,19	2193100,37
511	542272,64	2193111,86
512	542233,12	2193102,64
513	542237,75	2193091,4
510	542276,19	2193100,37
Условный номер земельного участка: 52:17:0000000:782:3У4		

Обозначение характерных точек границы	Координаты, м	
	X	Y
514	542266,68	2193145,64
515	542267,06	2193144,14
516	542379,58	2193160,45
517	542266,77	2193146,06
514	542266,68	2193145,64
Условный номер земельного участка: 52:17:0050303:65:3У1		
518	546491,12	2186909,8
519	546501,44	2186948,78
520	546497,61	2186949,9
521	546487,23	2186910,76
518	546491,12	2186909,8
Условный номер земельного участка: 52:17:0020802:75:3У1		
523	551922,39	2185683,96
524	551915,69	2185687,85
525	551486,98	2185771,48
526	551486,84	2185768,32
527	551541,42	2185756,42
528	551836,24	2185700,93
523	551922,39	2185683,96
Условный номер земельного участка: 52:17:0020802:75:3У2		
529	552101,58	2185643,82
530	552031,72	2185658,64
531	551979,44	2185669,85
532	552031,42	2185656,31
533	552108,21	2185641,38
529	552101,58	2185643,82
Условный номер земельного участка: 52:17:0020802:80:3У1		
534	551918,36	2185646,08
535	551770,71	2185677,19
536	551777,38	2185674,86
537	551857,61	2185646,84
538	551858,14	2185649,39
539	551859,35	2185655,27
540	551907,13	2185645,43
534	551918,36	2185646,08
Условный номер земельного участка: 52:17:0020802:80:3У2		
541	552223,83	2185579,27
542	552224,44	2185581,93
543	552215,34	2185584,14
544	552214,7	2185581,53
541	552223,83	2185579,27
Условный номер земельного участка: 52:17:0020802:80:3У3		

Обозначение характерных точек границы	Координаты, м	
	X	Y
545	553087,47	2185212,83
546	552955,13	2185283,2
547	552865,6	2185327,66
548	552776,57	2185372,7
549	552686,99	2185416,28
550	552650,48	2185432,16
551	552595,4	2185455,08
552	552503,26	2185492,05
553	552594,28	2185453,41
554	552722,22	2185397,67
555	553059,91	2185224,5
545	553087,47	2185212,83
Условный номер земельного участка: 52:17:0020802:82:3У1		
556	553075,4	2185258,72
557	553074,54	2185263,56
558	552987,62	2185308,81
559	552990,93	2185315,49
560	552981,56	2185320,31
561	552995,17	2185353,3
562	552984,19	2185358,76
563	552969,6	2185326,78
564	552959,89	2185331,66
565	552956,51	2185324,87
566	552811,79	2185398,59
567	552793,59	2185407,33
568	552702,65	2185449,87
569	552659,92	2185469,76
570	552654,55	2185470,59
571	552683,71	2185456,86
572	552792,72	2185405,52
573	552882,54	2185360,95
574	552971,25	2185314,6
575	553059,58	2185267,51
556	553075,4	2185258,72
Условный номер земельного участка: 52:17:0020802:81:3У1		
576	552990,93	2185315,49
577	553006,84	2185347,5
578	552995,17	2185353,3
579	552981,56	2185320,31
576	552990,93	2185315,49
Условный номер земельного участка: 52:17:0020802:83:3У1		
580	552969,6	2185326,78
581	552984,19	2185358,76

Обозначение характерных точек границы	Координаты, м	
	X	Y
582	552975,5	2185363,08
583	552959,89	2185331,66
580	552969,6	2185326,78
Условный номер земельного участка: 52:17:0020802:70:3У1		
591	554767,32	2184413,17
592	554797,18	2184490,71
593	554836,19	2184591,96
594	554838,17	2184596,95
595	554826,71	2184601,13
596	554783,6	2184500,62
597	554723,55	2184372,06
598	554701,88	2184318,43
599	554592,67	2184301,67
600	554515,79	2184271,98
601	554461,82	2184232,8
602	554391,39	2184280,98
603	554442,71	2184237,52
604	554541,44	2184180,24
605	554573,06	2184163,29
606	554685,04	2184192,87
607	554690,62	2184208,35
608	554707,72	2184255,7
609	554739,75	2184340,36
591	554767,32	2184413,17
Условный номер земельного участка: 52:17:0020610:26:3У1		
610	554765,16	2184078,67
611	554766,96	2184189,63
612	554768,38	2184204,33
613	554750,83	2184198,57
614	554725,27	2184157,43
615	554707,57	2184111,73
616	554731,84	2184091,08
610	554765,16	2184078,67
Условный номер земельного участка: 52:17:0020501:162:3У1		
617	556659,65	2182352,57
618	556649,98	2182365,41
619	556557,98	2182438,09
620	556531,87	2182437,02
621	556511,51	2182427,4
622	556608,44	2182344,72
617	556659,65	2182352,57
Условный номер земельного участка: 52:17:0020501:164:3У1		
623	557223,56	2181875,89

Обозначение характерных точек границы	Координаты, м	
	X	Y
624	557197,88	2181897,65
625	557185,97	2181914,62
626	557094,74	2181993,46
627	557075,79	2182002,23
628	557057,93	2182017,75
629	556986,19	2182032,35
630	557055,0	2181977,71
631	557064,95	2181960,0
632	557125,21	2181907,82
633	557153,98	2181900,19
623	557223,56	2181875,89
Условный номер земельного участка: 52:17:0020501:164:3У2		
634	557835,44	2181381,86
635	557790,33	2181400,14
636	557689,91	2181489,59
637	557680,3	2181493,44
638	557647,54	2181523,13
639	557601,21	2181549,38
640	557518,69	2181581,62
641	557541,98	2181562,07
642	557573,67	2181536,83
643	557586,24	2181521,73
644	557691,52	2181429,13
645	557767,98	2181364,5
646	557791,14	2181330,66
647	557826,41	2181357,59
634	557835,44	2181381,86
Условный номер земельного участка: 52:17:0020501:489:3У1		
648	558023,41	2181177,82
649	558046,15	2181183,16
650	558038,33	2181188,91
651	558023,16	2181201,79
652	558006,13	2181218,09
653	558023,29	2181178,09
648	558023,41	2181177,82
Условный номер земельного участка: 52:17:0020501:491:3У1		
654	558064,73	2181178,3
655	558058,19	2181183,99
656	558054,88	2181180,22
657	558053,02	2181178,1
658	558046,15	2181183,16
659	558023,41	2181177,82
660	558041,62	2181135,38

Обозначение характерных точек границы	Координаты, м	
	X	Y
661	558057,41	2181121,44
662	558046,91	2181145,89
663	558035,91	2181171,52
654	558064,73	2181178,3
Условный номер земельного участка: 52:17:0020501:491:3У2		
664	558173,01	2181025,33
665	558170,8	2181040,35
666	558168,87	2181048,14
667	558159,17	2181087,23
668	558153,06	2181111,86
669	558142,86	2181115,81
670	558146,82	2181100,1
671	558153,91	2181071,07
672	558161,96	2181038,61
673	558162,15	2181037,31
674	558163,21	2181030,11
675	558173,74	2181020,34
664	558173,01	2181025,33
Условный номер земельного участка: 52:17:0020501:491:3У3		
676	558218,68	2181014,77
677	558221,97	2181026,32
678	558217,39	2181086,96
679	558208,09	2181090,56
680	558210,48	2181058,99
681	558212,87	2181027,24
682	558210,56	2181019,11
676	558218,68	2181014,77
Условный номер земельного участка: 52:17:0020501:510:3У1		
694	558104,87	2181143,46
695	558083,07	2181162,39
696	558084,02	2181159,79
697	558091,8	2181138,58
694	558104,87	2181143,46
Условный номер земельного участка: 52:17:0020501:506:3У1		
698	558127,29	2181124,01
699	558104,87	2181143,46
700	558091,8	2181138,58
701	558100,79	2181114,06
698	558127,29	2181124,01
Условный номер земельного участка: 52:17:0020501:500:3У1		
702	558102,03	2181083,12
703	558110,89	2181086,53

Обозначение характерных точек границы	Координаты, м	
	X	Y
704	558100,79	2181114,06
705	558076,89	2181104,71
706	558095,81	2181088,46
702	558102,03	2181083,12
Условный номер земельного участка: 52:17:0020501:504:3У1		
707	558128,95	2181061,86
708	558153,91	2181071,07
709	558146,82	2181100,1
710	558110,89	2181086,53
711	558102,03	2181083,12
712	558119,41	2181068,19
707	558128,95	2181061,86
Условный номер земельного участка: 52:17:0020501:503:3У1		
720	558157,35	2181035,54
721	558162,15	2181037,31
722	558161,96	2181038,61
723	558153,91	2181071,07
724	558128,95	2181061,86
720	558157,35	2181035,54
Условный номер земельного участка: 52:17:0020501:502:3У1		
725	558163,21	2181030,11
726	558162,15	2181037,31
727	558157,35	2181035,54
725	558163,21	2181030,11
Условный номер земельного участка: 52:17:0020501:492:3У1		
728	558183,78	2181093,34
729	558182,74	2181100,37
730	558153,06	2181111,86
731	558159,17	2181087,23
728	558183,78	2181093,34
Условный номер земельного участка: 52:17:0020501:494:3У1		
732	558194,22	2181095,93
733	558183,78	2181093,34
734	558182,74	2181100,37
732	558194,22	2181095,93
Условный номер земельного участка: 52:17:0020501:165:3У1		
740	559155,33	2180178,56
741	559149,71	2180183,45
742	559116,21	2180211,95
743	559116,22	2180205,19
744	559109,21	2180192,8

Обозначение характерных точек границы	Координаты, м	
	X	Y
745	559105,19	2180185,7
746	559104,9	2180185,2
747	559095,9	2180170,27
748	559082,3	2180153,74
749	559071,03	2180140,33
750	559047,63	2180121,41
751	559022,04	2180108,65
752	558994,16	2180101,51
753	558993,06	2180101,44
754	558995,17	2180099,16
755	559015,25	2180077,5
756	559016,67	2180075,96
757	559031,9	2180080,02
758	559044,29	2180084,55
759	559060,22	2180092,12
760	559075,28	2180101,38
761	559089,24	2180112,29
762	559106,65	2180130,05
763	559115,56	2180141,14
764	559132,42	2180162,44
765	559137,36	2180168,74
766	559140,59	2180172,88
767	559146,38	2180178,22
740	559155,33	2180178,56
Условный номер земельного участка: 52:17:0020501:165:3У2		
768	558995,59	2180073,03
769	558986,41	2180084,32
770	558982,19	2180100,52
771	558982,58	2180100,78
772	558969,5	2180099,95
773	558946,57	2180102,15
774	558912,95	2180109,08
775	558845,42	2180127,01
776	558814,95	2180136,29
777	558802,33	2180138,52
778	558784,7	2180140,22
779	558768,0	2180140,01
780	558750,82	2180138,3
781	558738,14	2180135,66
782	558737,54	2180135,49
783	558733,56	2180132,6
784	558726,74	2180127,65
785	558716,77	2180119,14
786	558689,4	2180094,21

Обозначение характерных точек границы	Координаты, м	
	X	Y
787	558683,69	2180088,61
788	558684,01	2180088,23
789	558685,23	2180086,77
790	558697,81	2180095,63
791	558715,33	2180105,03
792	558736,32	2180112,48
793	558758,24	2180115,88
794	558783,06	2180116,22
795	558809,76	2180112,0
796	558839,59	2180105,47
797	558890,89	2180091,48
798	558921,77	2180082,68
799	558941,78	2180077,52
800	558963,29	2180073,68
801	558980,07	2180072,5
768	558995,59	2180073,03
Условный номер земельного участка: 52:17:0020501:242:3У1		
802	558918,2	2180387,0
803	558908,98	2180393,08
804	558913,38	2180389,11
805	558929,68	2180374,39
806	558939,64	2180365,4
802	558918,2	2180387,0
Условный номер земельного участка: 52:17:0060319:33:3У1		
807	541054,3	2193592,64
808	541100,49	2193563,32
809	541128,01	2193561,07
807	541054,3	2193592,64
Условный номер земельного участка: 52:17:0060319:33:3У2		
810	540839,14	2193729,22
811	540842,04	2193733,79
812	540819,1	2193748,24
813	540817,77	2193742,78
810	540839,14	2193729,22
Условный номер земельного участка: 52:17:0050103:49:3У1		
814	548480,71	2186531,35
815	548471,51	2186549,12
816	548469,1	2186547,62
814	548480,71	2186531,35
Условный номер земельного участка: 52:17:0050103:52:3У1		
817	548471,51	2186549,12
818	548457,09	2186576,4

Обозначение характерных точек границы	Координаты, м	
	X	Y
819	548454,67	2186575,2
820	548468,35	2186548,67
821	548469,1	2186547,62
817	548471,51	2186549,12
Условный номер земельного участка: 52:17:0020503:88:3У1		
822	558630,47	2180038,06
823	558631,39	2180037,14
824	558652,68	2180059,05
825	558665,42	2180070,61
826	558670,64	2180075,07
827	558669,63	2180076,07
822	558630,47	2180038,06
Условный номер земельного участка: 52:17:0050309:59:3У1		
828	545879,05	2187307,36
829	545951,31	2187447,18
830	545948,19	2187450,37
831	545877,19	2187308,63
828	545879,05	2187307,36
Условный номер земельного участка: 52:17:0020609:1:3У1		
832	554494,01	2183491,33
833	554555,46	2183595,03
834	554612,28	2183717,56
835	554640,0	2183820,0
836	554620,0	2183840,0
837	554611,57	2183848,43
838	554608,93	2183836,52
839	554599,79	2183793,4
840	554595,77	2183775,18
841	554594,35	2183767,8
842	554591,79	2183759,89
843	554589,81	2183753,08
844	554586,11	2183743,8
845	554579,09	2183727,38
846	554565,78	2183695,35
847	554545,73	2183648,32
848	554524,38	2183598,05
849	554491,43	2183517,88
850	554481,6	2183496,2
832	554494,01	2183491,33
Условный номер земельного участка: 52:17:0020610:18:3У1		
851	554853,89	2184585,04
852	554814,9	2184483,86

Обозначение характерных точек границы	Координаты, м	
	X	Y
853	554785,06	2184406,39
854	554757,51	2184333,63
855	554725,54	2184249,12
856	554708,5	2184201,91
857	554694,67	2184163,56
858	554687,81	2184143,73
859	554683,23	2184131,09
860	554681,04	2184124,86
861	554677,0	2184111,0
862	554680,0	2184110,0
863	554704,71	2184101,76
864	554707,57	2184111,74
865	554725,27	2184157,43
866	554776,98	2184293,94
867	554777,28	2184297,08
868	554875,66	2184583,27
869	554856,03	2184590,43
851	554853,89	2184585,04
Условный номер земельного участка: 52:17:0020802:75:3У3		
870	551822,11	2185746,75
871	551656,69	2185805,81
872	551479,41	2185827,32
873	551478,42	2185781,31
874	551487,35	2185779,53
875	551486,98	2185771,48
876	551770,74	2185716,13
877	551915,69	2185687,85
878	551922,39	2185683,96
879	551934,4	2185681,59
880	551979,44	2185669,85
881	552101,58	2185643,82
870	551822,11	2185746,75
Условный номер земельного участка: 52:17:0020802:80:3У4		
882	553104,95	2185171,4
883	553098,85	2185194,21
884	553091,32	2185198,21
885	553087,47	2185212,83
886	553059,91	2185224,5
887	552722,22	2185397,67
888	552594,28	2185453,41
889	552503,26	2185492,05
890	552391,39	2185532,39
891	552353,08	2185543,01
892	552316,21	2185558,56

Обозначение характерных точек границы	Координаты, м	
	X	Y
893	552277,86	2185568,94
894	552224,44	2185581,93
895	552223,83	2185579,27
896	552214,7	2185581,53
897	552215,34	2185584,14
898	552123,03	2185606,59
899	552024,68	2185623,68
900	551918,36	2185646,08
901	551907,13	2185645,43
902	551859,35	2185655,27
903	551857,61	2185646,84
904	551866,57	2185643,71
905	552022,23	2185610,91
906	552274,63	2185556,35
907	552311,97	2185546,24
908	552348,8	2185530,71
909	552387,44	2185519,99
910	552590,48	2185443,05
911	552681,55	2185404,47
912	552949,19	2185271,64
882	553104,95	2185171,4
Условный номер земельного участка: 52:17:0020802:82:3У2		
913	552959,89	2185331,66
914	552886,44	2185368,61
915	552829,01	2185393,86
916	552703,83	2185463,0
917	552659,92	2185469,76
918	552702,65	2185449,87
919	552793,59	2185407,33
920	552811,79	2185398,59
921	552956,51	2185324,87
913	552959,89	2185331,66
922	552995,17	2185353,3
923	553004,5	2185375,94
924	552992,59	2185377,15
925	552984,19	2185358,76
922	552995,17	2185353,3
926	553074,54	2185263,56
927	553072,79	2185273,36
928	552990,93	2185315,49
929	552987,62	2185308,81
926	553074,54	2185263,56
Условный номер земельного участка:		

Обозначение характерных точек границы	Координаты, м	
	X	Y
52:17:0020802:81:3У2		
930	553079,29	2185269,96
931	553061,43	2185370,12
932	553004,5	2185375,94
933	552995,17	2185353,3
934	553006,84	2185347,5
935	552990,93	2185315,49
936	553072,79	2185273,36
930	553079,29	2185269,96
Условный номер земельного участка: 52:17:0020802:83:3У2		
937	552959,89	2185331,66
938	552975,5	2185363,08
939	552984,19	2185358,76
940	552992,59	2185377,15
941	552829,01	2185393,86
942	552886,44	2185368,61
937	552959,89	2185331,66
Условный номер земельного участка: 52:17:0020802:70:3У2		
948	554701,88	2184318,43
949	554723,55	2184372,06
950	554783,6	2184500,62
951	554826,71	2184601,13
952	554838,17	2184596,95
953	554850,96	2184629,21
954	554861,86	2184658,56
955	554865,11	2184668,84
956	554867,22	2184680,64
957	554868,14	2184689,36
958	554856,87	2184688,33
959	554828,36	2184670,24
960	554818,69	2184660,51
961	554804,32	2184639,05
962	554780,22	2184586,52
963	554772,65	2184560,77
964	554754,47	2184534,25
965	554729,49	2184528,78
966	554670,66	2184533,01
967	554652,46	2184580,47
968	554648,77	2184622,44
969	554620,62	2184707,08
970	554640,1	2184740,28
971	554676,04	2184784,74
972	554716,29	2184827,68
973	554746,48	2184958,03

Обозначение характерных точек границы	Координаты, м	
	X	Y
974	554768,04	2184948,83
975	554806,98	2184905,88
976	554831,59	2184899,01
977	554821,35	2184949,12
978	554808,84	2185008,05
979	554804,65	2185028,59
980	554800,99	2185049,15
981	554798,49	2185064,29
982	554797,51	2185076,25
983	554796,54	2185090,69
984	554796,7	2185106,61
985	554800,03	2185131,26
986	554802,48	2185142,99
987	554806,16	2185154,78
988	554809,86	2185170,05
989	554813,95	2185186,36
990	554815,57	2185195,92
991	554816,21	2185202,58
992	554816,6	2185207,3
993	554816,99	2185213,25
994	554817,23	2185218,1
995	554817,11	2185223,26
996	554816,04	2185259,36
997	554815,67	2185271,82
998	554807,5	2185275,41
999	554672,94	2185356,54
1000	554661,44	2185353,9
1001	554664,81	2185082,87
1002	554637,27	2185015,41
1003	554634,29	2184960,92
1004	554621,1	2184912,82
1005	554607,34	2184820,26
1006	554597,68	2184795,43
1007	554549,79	2184734,54
1008	554500,87	2184683,08
1009	554422,41	2184633,78
1010	554399,06	2184624,12
1011	554514,54	2184541,9
1012	554535,89	2184521,44
1013	554546,96	2184504,99
1014	554541,97	2184472,03
1015	554517,72	2184475,08
1016	554444,08	2184511,9
1017	554426,95	2184513,65
1018	554384,99	2184489,13

Обозначение характерных точек границы	Координаты, м	
	X	Y
1019	554357,27	2184501,47
1020	554354,69	2184561,35
1021	554368,02	2184583,54
1022	554356,16	2184604,73
1023	554307,68	2184549,28
1024	554302,64	2184521,72
1025	554312,55	2184489,34
1026	554370,97	2184453,69
1027	554522,27	2184400,34
1028	554489,33	2184331,1
1029	554457,3	2184327,06
1030	554398,06	2184368,19
1031	554356,74	2184439,95
1032	554309,7	2184450,36
1033	554309,82	2184425,45
1034	554337,93	2184328,03
1035	554339,89	2184324,59
1036	554391,39	2184280,98
1037	554461,82	2184232,8
1038	554515,79	2184271,98
1039	554592,67	2184301,67
948	554701,88	2184318,43
Условный номер земельного участка: 52:17:0020610:26:3У2		
1040	554907,02	2184005,62
1041	554918,62	2184014,01
1042	554924,44	2184043,24
1043	554964,32	2184193,71
1044	554957,86	2184241,1
1045	554965,76	2184330,46
1046	554949,97	2184435,03
1047	554956,88	2184456,96
1048	554963,27	2184455,36
1049	554971,1	2184432,78
1050	554982,96	2184380,21
1051	554989,86	2184300,57
1052	554998,21	2184289,19
1053	555011,21	2184283,93
1054	555034,18	2184286,43
1055	555044,6	2184297,4
1056	555047,47	2184315,62
1057	555052,69	2184432,12
1058	555050,28	2184503,99
1059	555019,96	2184530,66
1060	554999,51	2184532,22

Обозначение характерных точек границы	Координаты, м	
	X	Y
1061	554985,76	2184515,62
1062	554974,17	2184499,97
1063	554967,17	2184476,21
1064	554950,62	2184470,6
1065	554903,54	2184582,37
1066	554890,97	2184577,7
1067	554882,95	2184559,1
1068	554871,19	2184497,1
1069	554874,42	2184358,88
1070	554832,16	2184249,07
1071	554798,08	2184214,09
1072	554768,38	2184204,33
1073	554766,96	2184189,63
1074	554765,16	2184078,67
1075	554835,05	2184052,63
1076	554867,13	2184036,85
1040	554907,02	2184005,62
Условный номер земельного участка: 52:17:0020501:162:3У2		
1077	556608,44	2182344,72
1078	556511,51	2182427,4
1079	556500,98	2182422,43
1080	556451,59	2182378,33
1081	556405,93	2182359,66
1082	556374,3	2182352,4
1083	556347,89	2182374,38
1084	556295,0	2182357,45
1085	556271,62	2182318,21
1086	556233,14	2182286,72
1087	556200,98	2182275,72
1088	556154,14	2182269,94
1089	556072,36	2182248,64
1090	556044,59	2182225,35
1091	556025,91	2182199,01
1092	556047,8	2182191,26
1093	556083,91	2182190,59
1094	556124,16	2182186,93
1095	556182,69	2182176,87
1096	556271,45	2182159,5
1097	556340,67	2182144,68
1098	556337,25	2182192,63
1099	556400,16	2182236,35
1100	556334,6	2182273,63
1101	556333,71	2182280,28
1102	556357,51	2182300,28

Обозначение характерных точек границы	Координаты, м	
	X	Y
1103	556379,05	2182307,04
1104	556430,76	2182314,35
1105	556485,37	2182327,2
1077	556608,44	2182344,72
1106	556649,98	2182365,41
1107	556659,65	2182352,57
1108	556733,34	2182364,0
1109	556822,45	2182373,87
1110	556948,28	2182374,07
1111	556964,62	2182374,85
1112	557061,88	2182375,76
1113	557082,35	2182376,95
1114	557102,57	2182374,06
1115	557139,52	2182366,96
1116	557164,24	2182359,87
1117	557174,35	2182353,38
1118	557180,22	2182349,62
1119	557187,68	2182342,47
1120	557187,21	2182332,02
1121	557182,97	2182322,3
1122	557169,23	2182302,6
1123	557153,76	2182285,13
1124	557133,53	2182266,73
1125	557100,08	2182239,94
1126	557072,11	2182222,46
1127	557053,22	2182213,97
1128	556932,31	2182171,18
1129	556928,15	2182155,56
1130	556942,33	2182146,89
1131	557019,12	2182147,34
1132	557085,03	2182123,89
1133	557102,27	2182127,52
1134	557118,13	2182133,33
1135	557128,76	2182142,85
1136	557130,63	2182148,1
1137	557134,53	2182148,77
1138	557161,5	2182157,17
1139	557194,33	2182171,97
1140	557217,17	2182182,26
1141	557247,38	2182198,55
1142	557281,84	2182211,02
1143	557323,03	2182219,95
1144	557367,98	2182226,12
1145	557430,39	2182231,24

Обозначение характерных точек границы	Координаты, м	
	X	Y
1146	557461,85	2182228,62
1147	557537,24	2182226,92
1148	557590,68	2182222,85
1149	557658,1	2182221,14
1150	557695,3	2182221,93
1151	557774,19	2182234,94
1152	557789,6	2182241,05
1153	557792,05	2182242,67
1154	557805,15	2182248,34
1155	557837,36	2182272,51
1156	557891,24	2182310,69
1157	557921,18	2182349,02
1158	557917,35	2182369,08
1159	557824,73	2182514,57
1160	557757,15	2182607,7
1161	557669,86	2182582,32
1162	557582,92	2182564,37
1163	557508,51	2182539,26
1164	557387,45	2182523,09
1165	557307,75	2182510,91
1166	557260,18	2182518,17
1167	557179,13	2182518,57
1168	557070,67	2182520,76
1169	557016,53	2182514,2
1170	556939,41	2182481,69
1171	556894,45	2182454,9
1172	556868,39	2182444,51
1173	556808,0	2182434,52
1174	556742,05	2182434,77
1175	556675,03	2182446,89
1176	556591,9	2182439,47
1177	556557,98	2182438,09
1106	556649,98	2182365,41
1178	557511,21	2182280,56
1179	557517,94	2182283,57
1180	557516,43	2182286,95
1181	557509,7	2182283,94
1178	557511,21	2182280,56
1182	557429,33	2182461,56
1183	557437,18	2182464,81
1184	557432,67	2182474,77
1185	557425,36	2182471,28
1182	557429,33	2182461,56
Условный номер земельного участка:		

Обозначение характерных точек границы	Координаты, м	
	X	Y
52:17:0020501:164:3У3		
1186	556986,19	2182032,35
1187	556855,04	2182059,03
1188	556716,06	2182088,52
1189	556668,42	2182100,79
1190	556519,55	2182126,38
1191	556485,08	2182128,37
1192	556469,47	2182091,95
1193	556511,64	2182087,02
1194	556619,87	2182062,79
1195	556668,32	2182058,89
1196	556732,71	2182026,36
1197	556788,54	2182011,58
1198	556937,01	2181957,7
1199	557125,21	2181907,82
1200	557064,95	2181960,0
1201	557055,0	2181977,71
1186	556986,19	2182032,35
1202	557791,14	2181330,66
1203	557767,98	2181364,5
1204	557691,52	2181429,13
1205	557586,24	2181521,73
1206	557573,67	2181536,83
1207	557541,98	2181562,07
1208	557518,69	2181581,62
1209	557511,49	2181584,43
1210	557501,0	2181579,27
1211	557497,22	2181531,49
1212	557478,52	2181461,44
1213	557454,52	2181402,21
1214	557441,07	2181333,2
1215	557423,32	2181306,61
1216	557364,08	2181290,56
1217	557368,82	2181278,22
1218	557410,71	2181278,81
1219	557454,67	2181260,18
1220	557534,27	2181110,22
1221	557534,91	2181024,52
1222	557538,9	2180977,02
1223	557542,65	2180927,95
1224	557550,39	2180902,91
1225	557554,6	2180862,28
1226	557583,58	2180817,51
1227	557597,87	2180774,62

Обозначение характерных точек границы	Координаты, м	
	X	Y
1228	557615,37	2180758,49
1229	557723,32	2180702,43
1230	557804,55	2180609,61
1231	557830,52	2180593,7
1232	557855,75	2180589,84
1233	557893,59	2180550,49
1234	557902,73	2180532,21
1235	557945,13	2180323,82
1236	557954,77	2180301,06
1237	557975,35	2180294,42
1238	558005,05	2180304,14
1239	558030,22	2180335,54
1240	558013,11	2180438,58
1241	557987,26	2180542,92
1242	558003,36	2180576,53
1243	557993,51	2180620,93
1244	557977,25	2180657,81
1245	557958,8	2180673,22
1246	557917,0	2180681,82
1247	557847,67	2180722,62
1248	557839,03	2180740,82
1249	557831,83	2180797,87
1250	557808,22	2180862,08
1251	557817,69	2180904,38
1252	557811,34	2180932,6
1253	557793,84	2180945,77
1254	557787,56	2180971,9
1255	557799,67	2181010,34
1256	557795,72	2181039,5
1257	557798,16	2181050,52
1258	557791,04	2181090,93
1259	557787,44	2181195,63
1260	557768,6	2181228,18
1261	557769,39	2181292,45
1202	557791,14	2181330,66
1262	557647,54	2181523,13
1263	557680,3	2181493,44
1264	557689,91	2181489,59
1265	557790,33	2181400,14
1266	557835,44	2181381,86
1267	557855,6	2181436,05
1268	557855,72	2181469,3
1269	557878,05	2181501,79
1270	557879,92	2181542,48

Обозначение характерных точек границы	Координаты, м	
	X	Y
1271	557903,51	2181616,31
1272	557907,8	2181649,99
1273	557894,47	2181665,92
1274	557930,72	2181712,79
1275	557935,42	2181751,32
1276	557927,32	2181785,79
1277	557968,95	2181814,95
1278	557994,57	2181922,11
1279	558003,53	2181987,8
1280	557997,05	2182009,73
1281	557940,19	2182020,84
1282	557915,44	2182021,25
1283	557858,03	2182037,72
1284	557843,68	2182040,17
1285	557797,81	2182028,6
1286	557759,6	2182033,11
1287	557682,34	2181983,34
1288	557662,09	2181969,45
1289	557631,88	2181951,59
1290	557613,41	2181942,66
1291	557495,47	2181954,05
1292	557477,42	2181958,87
1293	557460,21	2181952,42
1294	557360,28	2181966,12
1295	557309,74	2181969,6
1296	557118,44	2182005,44
1297	557057,93	2182017,75
1298	557075,79	2182002,23
1299	557094,74	2181993,46
1300	557185,97	2181914,62
1301	557197,88	2181897,65
1302	557223,56	2181875,89
1303	557234,24	2181872,16
1304	557323,96	2181834,61
1305	557423,61	2181824,7
1306	557604,31	2181800,53
1307	557686,32	2181763,2
1308	557731,05	2181743,65
1309	557737,95	2181735,36
1310	557754,89	2181621,98
1311	557787,51	2181624,99
1312	557820,71	2181631,36
1313	557820,71	2181622,36
1314	557733,57	2181592,55
1315	557681,16	2181586,32

Обозначение характерных точек границы	Координаты, м	
	X	Y
1316	557667,17	2181580,47
1317	557669,19	2181571,79
1318	557687,64	2181571,01
1319	557808,71	2181576,13
1320	557799,3	2181493,9
1321	557669,28	2181510,81
1262	557647,54	2181523,13
1322	557856,4	2181515,22
1323	557863,32	2181517,94
1324	557861,96	2181521,39
1325	557855,04	2181518,67
1322	557856,4	2181515,22
1326	557769,92	2181706,62
1327	557776,75	2181709,77
1328	557775,2	2181713,13
1329	557768,38	2181709,98
1326	557769,92	2181706,62
1330	557683,57	2181898,46
1331	557690,4	2181900,98
1332	557689,12	2181904,46
1333	557682,29	2181901,94
1330	557683,57	2181898,46
Условный номер земельного участка: 52:17:0020501:491:3У6		
1361	558173,74	2181020,34
1362	558163,21	2181030,11
1363	558167,23	2181002,73
1364	558172,44	2180967,33
1365	558129,86	2180952,6
1366	558116,46	2180983,81
1367	558102,88	2181015,46
1368	558097,84	2181027,2
1369	558091,36	2181019,48
1370	558187,74	2180794,89
1371	558195,16	2180798,17
1372	558221,31	2180809,73
1373	558218,68	2180818,41
1374	558192,42	2180806,8
1375	558165,46	2180869,63
1376	558199,29	2180882,57
1377	558196,88	2180890,54
1378	558161,71	2180878,37
1379	558133,41	2180944,31

Обозначение характерных точек границы	Координаты, м	
	X	Y
1380	558182,43	2180961,26
1361	558173,74	2181020,34
Условный номер земельного участка: 52:17:0020501:502:3У2		
1414	558167,23	2181002,73
1415	558163,21	2181030,11
1416	558157,35	2181035,54
1417	558102,88	2181015,46
1418	558116,46	2180983,81
1414	558167,23	2181002,73
Условный номер земельного участка: 52:17:0020501:165:3У3		
1428	559071,03	2180140,33
1429	559082,3	2180153,74
1430	559095,9	2180170,27
1431	559104,9	2180185,2
1432	559105,19	2180185,7
1433	559109,21	2180192,8
1434	559116,22	2180205,19
1435	559116,21	2180211,95
1436	558997,58	2180312,86
1437	558968,11	2180305,48
1438	558955,27	2180295,59
1439	558887,87	2180246,51
1440	558822,42	2180198,81
1441	558754,64	2180148,26
1442	558737,54	2180135,49
1443	558738,14	2180135,66
1444	558750,82	2180138,3
1445	558768,0	2180140,01
1446	558784,7	2180140,22
1447	558802,33	2180138,52
1448	558814,95	2180136,29
1449	558845,42	2180127,01
1450	558912,95	2180109,08
1451	558946,57	2180102,15
1452	558969,5	2180099,95
1453	558982,58	2180100,78
1454	558989,47	2180105,31
1455	558993,06	2180101,44
1456	558994,16	2180101,51
1457	559022,04	2180108,65
1458	559047,63	2180121,41
1428	559071,03	2180140,33
1459	559098,42	2180200,05

Обозначение характерных точек границы	Координаты, м	
	X	Y
1460	559098,22	2180200,2
1461	559098,06	2180199,99
1462	559098,27	2180199,84
1459	559098,42	2180200,05
1463	559050,2	2180243,04
1464	559050,02	2180243,21
1465	559049,84	2180243,02
1466	559050,04	2180242,85
1463	559050,2	2180243,04
1467	558999,3	2180283,84
1468	558999,1	2180284,0
1469	558998,94	2180283,8
1470	558999,14	2180283,63
1467	558999,3	2180283,84
1471	558736,32	2180112,48
1472	558715,33	2180105,03
1473	558697,81	2180095,63
1474	558685,23	2180086,77
1475	558745,84	2180014,37
1476	558763,69	2179991,42
1477	558797,67	2179932,79
1478	558812,98	2179895,22
1479	558827,08	2179904,78
1480	558824,58	2179964,0
1481	558786,26	2180008,28
1482	558749,95	2180076,23
1483	558757,09	2180082,41
1484	558789,0	2180039,94
1485	558818,85	2179994,55
1486	558862,28	2179911,0
1487	558872,54	2179860,63
1488	558868,22	2179834,78
1489	558829,11	2179864,82
1490	558694,86	2179798,55
1491	558721,24	2179752,88
1492	558806,46	2179639,66
1493	559120,3	2179222,66
1494	559227,55	2179374,94
1495	559236,17	2179415,14
1496	559234,09	2179466,99
1497	559150,09	2179552,6
1498	559177,18	2179590,85

Обозначение характерных точек границы	Координаты, м	
	X	Y
1499	559175,82	2179606,04
1500	559110,49	2179663,12
1501	559086,94	2179690,97
1502	559073,19	2179713,28
1503	559080,75	2179719,89
1504	559112,53	2179689,1
1505	559120,61	2179687,53
1506	559163,02	2179709,73
1507	559199,23	2179742,58
1508	559201,15	2179756,53
1509	559185,66	2179779,91
1510	559184,91	2179791,14
1511	559204,26	2179811,69
1512	559207,59	2179857,19
1513	559222,71	2179879,44
1514	559219,82	2179897,23
1515	559203,14	2179898,57
1516	559104,05	2179958,83
1517	559017,34	2180046,27
1518	558995,59	2180073,03
1519	558980,07	2180072,5
1520	558963,29	2180073,68
1521	558941,78	2180077,52
1522	558921,77	2180082,68
1523	558890,89	2180091,48
1524	558839,59	2180105,47
1525	558809,76	2180112,0
1526	558783,06	2180116,22
1527	558758,24	2180115,88
1471	558736,32	2180112,48
1528	559155,33	2180178,56
1529	559146,38	2180178,22
1530	559140,59	2180172,88
1531	559137,36	2180168,74
1532	559132,42	2180162,44
1533	559115,56	2180141,14
1534	559106,65	2180130,05
1535	559089,24	2180112,29
1536	559075,28	2180101,38
1537	559060,22	2180092,12
1538	559044,29	2180084,55
1539	559031,9	2180080,02
1540	559016,67	2180075,96
1541	559032,22	2180059,19

Обозначение характерных точек границы	Координаты, м	
	X	Y
1542	559157,45	2179943,34
1543	559206,94	2179922,65
1544	559256,43	2179923,39
1545	559378,62	2179881,86
1546	559492,01	2179758,46
1547	559490,35	2179718,44
1548	559573,72	2179651,74
1549	559654,77	2179626,25
1550	559623,16	2179679,58
1551	559574,48	2179763,99
1552	559496,23	2179854,99
1553	559417,03	2179940,56
1554	559300,03	2180052,72
1528	559155,33	2180178,56
1555	559148,67	2180163,44
1556	559148,5	2180163,63
1557	559148,3	2180163,45
1558	559148,48	2180163,26
1555	559148,67	2180163,44
1559	559189,8	2180119,47
1560	559190,0	2180119,3
1561	559190,16	2180119,5
1562	559189,96	2180119,66
1559	559189,8	2180119,47
1563	559240,12	2180077,26
1564	559239,94	2180077,45
1565	559239,76	2180077,27
1566	559239,94	2180077,08
1563	559240,12	2180077,26
1567	559281,94	2180033,73
1568	559281,74	2180033,88
1569	559281,58	2180033,67
1570	559281,8	2180033,52
1567	559281,94	2180033,73
1571	559341,04	2179990,62
1572	559340,84	2179990,8
1573	559340,67	2179990,6
1574	559340,86	2179990,43
1571	559341,04	2179990,62
1575	559382,34	2179953,79

Обозначение характерных точек границы	Координаты, м	
	X	Y
1576	559382,16	2179953,98
1577	559381,98	2179953,8
1578	559382,16	2179953,61
1575	559382,34	2179953,79
1579	559432,97	2179909,79
1580	559432,81	2179909,99
1581	559428,42	2179906,44
1582	559428,57	2179906,25
1579	559432,97	2179909,79
1583	559515,1	2179829,65
1584	559514,96	2179829,87
1585	559514,74	2179829,73
1586	559514,88	2179829,51
1583	559515,1	2179829,65
1587	559544,77	2179793,25
1588	559544,7	2179793,49
1589	559539,32	2179791,76
1590	559539,39	2179791,52
1587	559544,77	2179793,25
Условный номер земельного участка: 52:17:0020501:242:3У2		
1591	558197,68	2180323,64
1592	558224,54	2180322,09
1593	558227,24	2180265,48
1594	558235,07	2180254,87
1595	558380,12	2180259,36
1596	558448,04	2180272,25
1597	558472,49	2180276,15
1598	558513,3	2180256,4
1599	558623,9	2180167,48
1600	558640,05	2180182,41
1601	558670,57	2180156,56
1602	558692,32	2180121,21
1603	558704,87	2180132,64
1604	558715,6	2180141,81
1605	558726,09	2180149,41
1606	558743,88	2180162,68
1607	558811,74	2180213,29
1608	558877,27	2180261,07
1609	558944,47	2180309,99
1610	558956,59	2180319,32
1611	558963,31	2180325,36
1612	558966,65	2180329,93

Обозначение характерных точек границы	Координаты, м	
	X	Y
1613	558969,02	2180335,79
1614	558939,64	2180365,4
1615	558908,98	2180393,08
1616	558898,69	2180399,87
1617	558856,23	2180407,02
1618	558836,5	2180405,13
1619	558804,36	2180380,77
1620	558773,09	2180367,34
1621	558744,96	2180365,85
1622	558719,13	2180359,42
1623	558669,6	2180358,47
1624	558641,63	2180362,19
1625	558636,06	2180363,91
1626	558632,88	2180372,73
1627	558649,21	2180389,98
1628	558699,35	2180412,3
1629	558704,99	2180426,93
1630	558437,27	2180475,92
1631	558420,81	2180503,3
1632	558402,84	2180511,45
1633	558319,78	2180507,83
1634	558309,92	2180486,71
1635	558297,9	2180495,02
1636	558295,87	2180517,97
1637	558257,39	2180518,16
1638	558221,97	2180505,36
1639	558214,16	2180491,38
1640	558203,09	2180434,58
1641	558155,42	2180415,91
1642	558150,75	2180397,59
1643	558155,87	2180355,27
1644	558162,22	2180339,79
1645	558171,93	2180328,96
1646	558189,47	2180324,11
1591	558197,68	2180323,64
1647	558944,48	2180324,98
1648	558944,64	2180325,18
1649	558944,43	2180325,34
1650	558944,28	2180325,13
1647	558944,48	2180324,98
1651	558453,48	2180360,49
1652	558453,74	2180360,51
1653	558453,72	2180360,77

Обозначение характерных точек границы	Координаты, м	
	X	Y
1654	558453,46	2180360,75
1651	558453,48	2180360,49
1655	558448,49	2180427,7
1656	558448,74	2180427,72
1657	558448,73	2180427,98
1658	558448,47	2180427,96
1655	558448,49	2180427,7
1659	558251,2	2180368,73
1660	558252,69	2180372,12
1661	558245,97	2180375,07
1662	558244,49	2180371,68
1659	558251,2	2180368,73
Условный номер земельного участка: 52:17:0060319:33:3У3		
1663	541478,15	2193588,53
1664	541467,34	2193589,13
1665	541519,6	2193635,62
1666	541527,5	2193644,39
1667	541530,8	2193650,53
1668	541532,11	2193657,35
1669	541530,44	2193665,65
1670	541526,96	2193676,19
1671	541554,38	2193669,91
1672	541593,71	2193709,6
1673	541616,33	2193683,37
1674	541598,14	2193594,2
1675	541632,26	2193602,97
1676	541673,86	2193611,77
1677	541690,62	2193720,23
1678	541709,09	2193813,78
1679	541708,92	2193874,88
1680	541707,03	2193875,37
1681	541570,0	2193990,23
1682	541611,66	2193746,08
1683	541616,75	2193741,26
1684	541612,98	2193737,22
1685	541553,3	2193677,45
1686	541330,81	2193730,72
1687	541328,95	2193731,38
1688	541327,33	2193732,78
1689	541326,5	2193735,81
1690	541346,19	2193814,33
1691	541340,8	2193815,87
1692	541322,49	2193742,71

Обозначение характерных точек границы	Координаты, м	
	X	Y
1693	541218,51	2193768,87
1694	541236,89	2193841,86
1695	541283,4	2194029,22
1696	541300,76	2194024,87
1697	541309,38	2194032,04
1698	541317,28	2194033,54
1699	541322,43	2194061,49
1700	541339,17	2194079,2
1701	541436,1	2194214,39
1702	541429,34	2194221,01
1703	541421,45	2194228,03
1704	541285,5	2194038,68
1705	541245,61	2194048,18
1706	541184,98	2194265,48
1707	541106,4	2194243,43
1708	541048,15	2194429,27
1709	541036,99	2194418,31
1710	541054,07	2194365,59
1711	541056,79	2194356,33
1712	541115,97	2194165,4
1713	541115,52	2194159,68
1714	541124,27	2194134,76
1715	541124,67	2194130,43
1716	541121,11	2194101,06
1717	541052,89	2194102,21
1718	541049,31	2194102,03
1719	541035,61	2194106,54
1720	541025,83	2194117,4
1721	541027,6	2194132,09
1722	541033,69	2194145,87
1723	541035,78	2194148,74
1724	541042,18	2194162,64
1725	540983,55	2194112,01
1726	540918,15	2194127,94
1727	540912,88	2194126,21
1728	540883,64	2194008,6
1729	540825,26	2193773,45
1730	540824,3	2193769,57
1731	540819,1	2193748,24
1732	540842,04	2193733,79
1733	540839,14	2193729,22
1734	541054,3	2193592,64
1735	541128,01	2193561,07
1736	541183,86	2193556,49
1737	541200,79	2193553,8

Обозначение характерных точек границы	Координаты, м	
	X	Y
1738	541402,6	2193542,92
1739	541445,43	2193560,01
1663	541478,15	2193588,53
1740	540920,11	2193705,91
1741	540939,51	2193693,03
1742	540976,5	2193671,87
1743	541089,81	2193638,52
1744	541176,73	2193619,57
1745	541186,31	2193666,29
1746	541178,34	2193673,98
1747	541127,46	2193686,16
1748	541095,14	2193702,6
1749	541037,44	2193716,6
1750	541039,83	2193725,67
1751	540962,37	2193747,44
1752	540956,93	2193750,55
1753	540930,65	2193749,42
1754	540932,38	2193756,66
1755	540952,2	2193757,29
1756	540951,48	2193761,22
1757	540951,6	2193763,32
1758	540994,94	2193939,45
1759	540878,33	2193966,53
1760	540832,66	2193781,16
1761	540828,35	2193763,83
1740	540920,11	2193705,91
1762	541428,68	2193562,75
1763	541506,73	2193632,22
1764	541514,69	2193639,88
1765	541522,65	2193648,65
1766	541525,95	2193654,79
1767	541525,41	2193660,28
1768	541524,21	2193665,78
1769	541519,84	2193678,26
1770	541214,32	2193751,4
1771	541194,99	2193674,22
1772	541183,55	2193618,09
1762	541428,68	2193562,75
1773	541187,8	2193673,2
1774	541274,84	2194023,81
1775	541195,7	2194044,04
1776	541189,12	2194013,67
1777	541152,19	2194021,83

Обозначение характерных точек границы	Координаты, м	
	X	Y
1778	541156,62	2194042,09
1779	541113,76	2194064,35
1780	541047,01	2194080,53
1781	541043,0	2194080,35
1782	541037,5	2194077,44
1783	541036,0	2194073,99
1784	540958,42	2193761,63
1785	540960,28	2193756,31
1786	540964,53	2193754,02
1787	541047,97	2193730,66
1788	541045,88	2193721,75
1789	541096,82	2193709,4
1790	541129,14	2193692,96
1791	541180,02	2193680,8
1773	541187,8	2193673,2
1792	540888,27	2194007,02
1793	540879,77	2193972,42
1794	540936,27	2193959,26
1795	540997,57	2193945,0
1796	541005,71	2193979,78
1797	541014,15	2194014,12
1798	541031,33	2194084,31
1799	541002,36	2194091,41
1800	540916,76	2194112,38
1801	540912,39	2194105,1
1802	540897,13	2194042,81
1792	540888,27	2194007,02
1803	541623,64	2193647,74
1804	541622,2	2193641,46
1805	541626,99	2193640,37
1806	541628,43	2193646,64
1803	541623,64	2193647,74
1807	541672,96	2193644,09
1808	541677,57	2193665,3
1809	541662,07	2193668,51
1810	541657,7	2193647,24
1807	541672,96	2193644,09
1811	541667,15	2193719,68
1812	541669,25	2193727,92
1813	541662,78	2193729,51
1814	541663,14	2193731,3
1815	541659,01	2193732,33

Обозначение характерных точек границы	Координаты, м	
	X	Y
1816	541658,59	2193730,58
1817	541656,26	2193731,12
1818	541654,22	2193722,96
1811	541667,15	2193719,68
1819	541674,16	2193747,82
1820	541678,65	2193764,74
1821	541673,74	2193766,06
1822	541682,24	2193797,67
1823	541662,96	2193803,04
1824	541659,37	2193790,06
1825	541655,66	2193791,08
1826	541654,46	2193786,75
1827	541658,29	2193785,71
1828	541654,28	2193770,93
1829	541651,11	2193771,76
1830	541649,32	2193764,88
1831	541652,37	2193764,07
1832	541648,84	2193750,98
1833	541641,24	2193753,01
1834	541639,44	2193747,5
1835	541647,34	2193745,28
1836	541646,38	2193742,04
1837	541666,38	2193736,61
1838	541669,79	2193749,07
1819	541674,16	2193747,82
1839	541675,77	2193821,87
1840	541694,21	2193817,07
1841	541697,86	2193830,67
1842	541691,52	2193832,37
1843	541693,07	2193838,3
1844	541673,44	2193843,52
1845	541668,17	2193823,82
1846	541671,22	2193823,0
1847	541668,59	2193813,24
1848	541673,14	2193812,04
1839	541675,77	2193821,87
1849	541659,73	2193807,9
1850	541661,23	2193814,23
1851	541648,36	2193817,38
1852	541646,8	2193810,99
1849	541659,73	2193807,9
1853	540880,47	2193729,22

Обозначение характерных точек границы	Координаты, м	
	X	Y
1854	540880,25	2193729,36
1855	540880,11	2193729,14
1856	540880,33	2193729,0
1853	540880,47	2193729,22
1857	540939,1	2193692,03
1858	540938,88	2193692,17
1859	540938,75	2193691,95
1860	540938,96	2193691,81
1857	540939,1	2193692,03
1861	540994,31	2193659,51
1862	540994,09	2193659,63
1863	540992,03	2193655,81
1864	540992,24	2193655,69
1861	540994,31	2193659,51
1865	541067,23	2193641,23
1866	541066,97	2193641,28
1867	541066,92	2193641,03
1868	541067,17	2193640,98
1865	541067,23	2193641,23
1869	541147,66	2193623,24
1870	541147,4	2193623,3
1871	541147,34	2193623,04
1872	541147,6	2193622,98
1869	541147,66	2193623,24
1873	541212,22	2193608,58
1874	541211,96	2193608,64
1875	541211,91	2193608,38
1876	541212,16	2193608,32
1873	541212,22	2193608,58
1877	541279,84	2193592,72
1878	541279,9	2193592,98
1879	541279,64	2193593,04
1880	541279,59	2193592,78
1877	541279,84	2193592,72
1881	541352,1	2193576,73
1882	541351,84	2193576,79
1883	541351,79	2193576,53
1884	541352,04	2193576,48
1881	541352,1	2193576,73

Обозначение характерных точек границы	Координаты, м	
	X	Y
1885	541420,62	2193563,19
1886	541420,45	2193563,37
1887	541417,37	2193560,31
1888	541417,55	2193560,13
1885	541420,62	2193563,19
Условный номер земельного участка: 52:17:0050103:52:3У2		
1890	548446,07	2186533,25
1891	548469,1	2186547,62
1892	548468,35	2186548,67
1893	548454,67	2186575,2
1894	548427,3	2186561,59
1895	548421,87	2186558,83
1896	548431,97	2186551,22
1890	548446,07	2186533,25
Условный номер земельного участка: 52:17:0020503:88:3У2		
1897	558617,58	2180004,02
1898	558681,42	2180064,31
1899	558670,64	2180075,07
1900	558665,42	2180070,61
1901	558652,68	2180059,05
1902	558631,39	2180037,14
1903	558630,48	2180038,06
1904	558607,36	2180015,62
1897	558617,58	2180004,02
Условный номер земельного участка: 52:17:0020609:1:3У2		
1914	554490,0	2183460,0
1915	554505,87	2183489,1
1916	554508,35	2183493,44
1917	554555,46	2183595,03
1918	554494,01	2183491,33
1919	554481,6	2183496,2
1920	554471,55	2183474,05
1914	554490,0	2183460,0
Условный номер земельного участка: 52:17:0020610:18:3У2		
1921	554854,48	2184881,82
1922	554860,73	2184850,66
1923	554873,97	2184785,33
1924	554881,75	2184746,86
1925	554884,7	2184733,63
1926	554886,59	2184724,97
1927	554888,08	2184717,8
1928	554888,57	2184711,28
1929	554887,31	2184690,04

Обозначение характерных точек границы	Координаты, м	
	X	Y
1930	554886,79	2184685,14
1931	554886,04	2184677,98
1932	554883,59	2184664,28
1933	554879,84	2184652,38
1934	554868,7	2184622,39
1935	554855,97	2184590,45
1936	554875,66	2184583,27
1937	554777,28	2184297,08
1938	554776,98	2184293,93
1939	554897,12	2184611,12
1940	554906,76	2184655,36
1941	554901,15	2184780,47
1942	554870,16	2184948,85
1943	554856,96	2184947,23
1944	554841,54	2184945,22
1921	554854,48	2184881,82
Условный номер земельного участка: 52:17:0050103:49:3У2		
1945	548480,75	2186531,29
1946	548469,1	2186547,62
1947	548446,07	2186533,25
1948	548455,67	2186514,85
1945	548480,75	2186531,29
Условный номер земельного участка: 52:17:0060323:3У1		
1949	540790,25	2193726,83
1950	540797,49	2193719,31
1951	540806,8	2193711,38
1952	540845,4	2193685,7
1953	540845,54	2193685,91
1954	540847,76	2193684,38
1955	540847,6	2193684,15
1956	540855,24	2193677,54
1957	540879,95	2193660,92
1958	540913,79	2193639,52
1959	540938,53	2193624,9
1960	540975,85	2193596,61
1961	540984,63	2193590,8
1962	540987,87	2193595,42
1963	540990,08	2193593,88
1964	540986,89	2193589,31
1965	540992,52	2193585,58
1966	540999,76	2193572,24
1967	541016,38	2193562,44
1968	541027,27	2193563,3
1969	541070,49	2193539,01

Обозначение характерных точек границы	Координаты, м	
	X	Y
1970	541088,42	2193531,09
1971	541154,29	2193492,69
1972	541161,11	2193490,45
1973	541154,27	2193494,79
1974	541138,42	2193504,73
1975	541137,98	2193504,03
1976	541129,42	2193509,28
1977	541129,94	2193510,06
1978	541091,37	2193535,94
1979	541091,32	2193535,98
1980	541072,25	2193548,09
1981	540810,16	2193714,46
1949	540790,25	2193726,83
Условный номер земельного участка: 52:17:0060319:3У1		
1982	541100,49	2193563,32
1983	541169,21	2193518,47
1984	541219,81	2193486,34
1985	541268,28	2193455,65
1986	541318,44	2193424,1
1987	541379,78	2193385,22
1988	541431,73	2193352,3
1989	541466,28	2193330,46
1990	541484,64	2193318,99
1991	541541,29	2193283,48
1992	541537,73	2193286,43
1993	541484,34	2193389,8
1994	541466,17	2193424,97
1995	541435,24	2193492,97
1996	541428,95	2193494,09
1997	541436,15	2193484,85
1998	541429,94	2193478,34
1999	541463,33	2193408,78
2000	541453,82	2193404,21
2001	541455,59	2193393,31
2002	541478,37	2193393,96
2003	541510,58	2193317,08
2004	541507,91	2193312,85
2005	541251,46	2193474,81
2006	541182,39	2193518,43
2007	541187,41	2193539,5
2008	541167,39	2193544,2
2009	541128,01	2193561,07
1982	541100,49	2193563,32

Обозначение характерных точек границы	Координаты, м	
	X	Y
2010	541460,04	2193397,07
2011	541459,72	2193399,04
2012	541457,75	2193398,72
2013	541458,07	2193396,75
2010	541460,04	2193397,07
2014	541459,55	2193400,08
2015	541459,23	2193402,05
2016	541457,26	2193401,73
2017	541457,58	2193399,76
2014	541459,55	2193400,08
2018	541436,05	2193475,59
2019	541435,79	2193477,11
2020	541434,32	2193476,86
2021	541434,58	2193475,34
2018	541436,05	2193475,59
2022	541434,81	2193478,74
2023	541434,83	2193478,91
2024	541434,6	2193478,94
2025	541434,58	2193478,77
2022	541434,81	2193478,74
Условный номер земельного участка: 52:17:0060319:3У2		
2026	541255,83	2193535,81
2027	541255,36	2193544,29
2028	541243,17	2193551,29
2029	541231,52	2193537,12
2026	541255,83	2193535,81
Условный номер земельного участка: 52:17:0060319:3У3		
2030	541251,46	2193474,81
2031	541507,91	2193312,85
2032	541510,58	2193317,08
2033	541478,37	2193393,96
2034	541455,59	2193393,31
2035	541453,82	2193404,21
2036	541463,33	2193408,78
2037	541429,94	2193478,34
2038	541436,15	2193484,85
2039	541428,95	2193494,09
2040	541425,28	2193494,74
2041	541425,29	2193498,79
2042	541420,68	2193504,7
2043	541387,42	2193523,47

Обозначение характерных точек границы	Координаты, м	
	X	Y
2044	541378,98	2193502,95
2045	541347,62	2193508,51
2046	541265,88	2193520,07
2047	541256,17	2193529,65
2048	541255,83	2193535,81
2049	541231,52	2193537,12
2050	541187,41	2193539,5
2051	541182,39	2193518,43
2030	541251,46	2193474,81
Условный номер земельного участка: 52:17:0060319:3У4		
2052	541425,29	2193498,79
2053	541425,31	2193514,8
2054	541420,33	2193525,75
2055	541421,07	2193526,18
2056	541391,03	2193532,25
2057	541387,42	2193523,47
2058	541420,68	2193504,7
2052	541425,29	2193498,79
Условный номер земельного участка: 52:17:0060319:3У5		
2059	540817,77	2193742,78
2060	540819,1	2193748,24
2061	540812,42	2193752,45
2062	540809,53	2193747,88
2059	540817,77	2193742,78
Условный номер земельного участка: 52:17:0060101:3У1		
2063	541530,52	2193257,17
2064	541544,59	2193245,55
2065	541576,25	2193223,69
2066	541610,44	2193196,32
2067	541626,1	2193181,73
2068	541639,5	2193172,35
2069	541659,17	2193166,03
2070	541686,99	2193143,82
2071	541699,76	2193132,01
2072	541709,85	2193124,8
2073	541725,0	2193115,38
2074	541740,56	2193108,44
2075	541750,97	2193104,88
2076	541757,91	2193102,44
2077	541777,98	2193097,77
2078	541796,95	2193096,91
2079	541796,95	2193096,91
2080	541813,12	2193088,26

Обозначение характерных точек границы	Координаты, м	
	X	Y
2081	541816,62	2193081,63
2082	541824,02	2193084,51
2083	541831,82	2193085,65
2084	541839,48	2193085,03
2085	541878,38	2193079,38
2086	541903,08	2193071,65
2087	541933,06	2193064,73
2088	541976,82	2193005,58
2089	542066,38	2193031,31
2090	542050,71	2193102,54
2091	542003,66	2193091,65
2092	541962,01	2193086,44
2093	541943,1	2193084,6
2094	541915,08	2193084,05
2095	541889,81	2193084,87
2096	541876,72	2193085,21
2097	541856,37	2193087,65
2098	541843,24	2193090,12
2099	541820,3	2193096,05
2100	541813,87	2193097,72
2101	541812,08	2193098,31
2102	541776,99	2193109,84
2103	541747,17	2193121,92
2104	541736,95	2193127,09
2105	541720,01	2193136,02
2106	541683,61	2193159,33
2107	541566,79	2193234,3
2108	541561,29	2193237,77
2109	541542,63	2193249,52
2063	541530,52	2193257,17
2110	541696,17	2193137,94
2111	541699,99	2193143,58
2112	541697,75	2193145,1
2113	541693,93	2193139,46
2110	541696,17	2193137,94
2114	541989,07	2193078,62
2115	541987,14	2193084,74
2116	541984,57	2193083,93
2117	541986,5	2193077,81
2114	541989,07	2193078,62
2118	541992,24	2193068,4
2119	541990,34	2193074,6
2120	541987,76	2193073,81

Обозначение характерных точек границы	Координаты, м	
	X	Y
2121	541989,66	2193067,6
2118	541992,24	2193068,4
2122	542019,24	2193043,4
2123	542017,01	2193050,1
2124	542014,46	2193049,26
2125	542016,67	2193042,56
2122	542019,24	2193043,4
Условный номер земельного участка: 52:17:0060101:3У2		
2126	545013,64	2188636,66
2127	545017,84	2188639,1
2128	545014,13	2188645,63
2126	545013,64	2188636,66
Условный номер земельного участка: 52:17:0060101:3У3		
2129	545449,33	2187542,1
2130	545429,82	2187577,0
2131	545398,43	2187633,19
2132	545318,21	2187650,17
2133	545367,38	2187565,49
2134	545378,7	2187562,26
2135	545436,62	2187545,71
2129	545449,33	2187542,1
Условный номер земельного участка: 52:17:0060101:3У4		
2136	545467,41	2187802,77
2137	545492,92	2187804,28
2138	545493,32	2187804,21
2139	545500,24	2187863,58
2140	545499,99	2187863,6
2141	545474,69	2187862,18
2136	545467,41	2187802,77
Условный номер земельного участка: 52:17:0060101:3У5		
2142	545492,17	2187794,35
2143	545493,28	2187803,87
2144	545491,18	2187799,92
2145	545490,35	2187794,62
2142	545492,17	2187794,35
Условный номер земельного участка: 52:17:0060314:3У1		
2146	542060,67	2193057,28
2147	542066,38	2193031,31
2148	542072,16	2193032,97
2149	542066,94	2193056,73
2150	542072,55	2193070,2

Обозначение характерных точек границы	Координаты, м	
	X	Y
2151	542099,48	2193112,69
2152	542126,51	2193116,3
2153	542125,9	2193118,88
2154	542264,16	2193144,56
2155	542263,61	2193146,74
2156	542266,23	2193147,4
2157	542266,77	2193146,06
2158	542379,58	2193160,45
2159	542384,49	2193162,34
2160	542391,52	2193168,07
2161	542401,92	2193173,4
2162	542401,29	2193177,7
2163	542403,96	2193178,1
2164	542404,46	2193174,71
2165	542430,34	2193187,98
2166	542430,3	2193188,38
2167	542377,73	2193176,74
2168	542308,26	2193160,73
2169	542260,69	2193150,57
2170	542232,31	2193143,95
2171	542188,74	2193134,04
2172	542134,67	2193121,84
2173	542091,07	2193111,86
2174	542050,71	2193102,54
2146	542060,67	2193057,28
Условный номер земельного участка: 52:17:0060314:3У2		
2175	542233,12	2193102,64
2176	542272,64	2193111,86
2177	542271,75	2193114,71
2178	542231,83	2193105,76
2175	542233,12	2193102,64
Условный номер земельного участка: 52:17:0060314:3У3		
2179	542266,24	2193132,53
2180	542225,27	2193121,7
2181	542227,19	2193117,02
2182	542268,2	2193126,22
2179	542266,24	2193132,53
Условный номер земельного участка: 52:17:0060314:3У4		
2183	542280,85	2193085,3
2184	542276,19	2193100,37
2185	542237,75	2193091,4
2186	542243,99	2193076,24
2183	542280,85	2193085,3

Обозначение характерных точек границы	Координаты, м	
	X	Y
Условный номер земельного участка: 52:17:0060314:3У5		
2187	542351,93	2192754,58
2188	542338,94	2192763,49
2189	542337,13	2192760,86
2190	542317,43	2192775,11
2191	542324,22	2192750,36
2187	542351,93	2192754,58
Условный номер земельного участка: 52:17:0050206:3У1		
2192	545451,9	2187443,73
2193	545458,31	2187502,07
2194	545439,48	2187534,73
2195	545436,62	2187545,71
2196	545378,7	2187562,26
2197	545380,75	2187558,81
2198	545381,43	2187558,5
2199	545386,63	2187551,91
2200	545402,39	2187525,95
2201	545404,03	2187521,51
2202	545435,94	2187469,05
2203	545438,68	2187464,54
2204	545446,55	2187451,61
2192	545451,9	2187443,73
Условный номер земельного участка: 52:17:0050206:3У2		
2205	545458,84	2187506,7
2206	545459,99	2187517,24
2207	545455,41	2187510,02
2208	545451,16	2187516,91
2209	545453,75	2187518,36
2210	545448,53	2187527,25
2211	545446,64	2187526,15
2212	545445,19	2187529,4
2213	545449,33	2187542,1
2214	545436,62	2187545,71
2215	545439,48	2187534,73
2216	545458,31	2187502,07
2205	545458,84	2187506,7
Условный номер земельного участка: 52:17:0050206:3У3		
2217	545446,04	2187390,14
2218	545451,9	2187443,73
2219	545446,55	2187451,61
2220	545438,68	2187464,54
2221	545435,94	2187469,05

Обозначение характерных точек границы	Координаты, м	
	X	Y
2222	545404,01	2187521,49
2223	545403,44	2187520,74
2224	545414,38	2187502,38
2225	545416,78	2187498,35
2226	545425,66	2187483,54
2227	545431,49	2187473,83
2228	545426,41	2187456,62
2229	545425,09	2187447,08
2230	545427,99	2187434,83
2231	545442,87	2187399,6
2232	545443,18	2187390,37
2217	545446,04	2187390,14
Условный номер земельного участка: 52:17:0050206:3У4		
2233	545720,77	2186999,25
2234	545724,3	2187004,96
2235	545733,1	2187018,05
2236	545731,53	2187018,88
2237	545741,32	2187052,48
2238	545752,19	2187089,79
2239	545730,13	2187096,83
2240	545707,34	2187074,46
2241	545704,84	2187070,23
2242	545714,96	2187072,68
2243	545725,38	2187072,57
2244	545737,79	2187066,02
2245	545739,94	2187052,71
2246	545727,23	2187017,6
2247	545722,19	2187003,69
2248	545721,31	2187001,25
2233	545720,77	2186999,25
Условный номер земельного участка: 52:17:0050206:3У5		
2249	545733,1	2187018,05
2250	545747,63	2187063,26
2251	545755,72	2187088,78
2252	545752,22	2187089,89
2253	545741,32	2187052,48
2254	545731,53	2187018,88
2249	545733,1	2187018,05
Условный номер земельного участка: 52:17:0050206:3У6		
2255	545459,99	2187517,24
2256	545462,32	2187538,39
2257	545461,1	2187538,74
2258	545459,36	2187524,29

Обозначение характерных точек границы	Координаты, м	
	X	Y
2259	545457,51	2187517,8
2255	545459,99	2187517,24
Условный номер земельного участка: 52:17:0050206:3У7		
2260	545386,63	2187551,91
2261	545381,43	2187558,5
2262	545380,75	2187558,81
2263	545401,23	2187524,44
2264	545402,39	2187525,95
2260	545386,63	2187551,91
Условный номер земельного участка: 52:17:0050316:3У1		
2265	545457,18	2187489,48
2266	545466,79	2187474,55
2267	545477,36	2187460,93
2268	545494,57	2187439,55
2269	545493,71	2187425,73
2270	545567,13	2187339,09
2271	545639,23	2187268,07
2272	545754,78	2187189,43
2273	545775,53	2187178,37
2274	545770,88	2187191,95
2275	545750,92	2187205,28
2276	545752,07	2187207,03
2277	545743,45	2187212,57
2278	545742,18	2187210,65
2279	545711,14	2187231,93
2280	545712,39	2187233,66
2281	545704,13	2187239,73
2282	545702,85	2187238,01
2283	545689,63	2187248,08
2284	545689,96	2187249,29
2285	545684,06	2187252,45
2286	545676,97	2187257,29
2287	545675,82	2187257,56
2288	545660,59	2187263,65
2289	545646,05	2187274,28
2290	545633,0	2187286,02
2291	545627,97	2187296,25
2292	545605,9	2187316,06
2293	545607,37	2187317,47
2294	545600,3	2187324,89
2295	545598,58	2187323,25
2296	545581,6	2187339,91
2297	545553,1	2187372,27
2298	545554,62	2187373,46

Обозначение характерных точек границы	Координаты, м	
	X	Y
2299	545548,31	2187381,54
2300	545546,46	2187380,11
2301	545532,38	2187399,52
2302	545497,19	2187446,46
2303	545477,45	2187475,91
2304	545481,6	2187478,36
2305	545477,85	2187484,69
2306	545485,91	2187500,76
2307	545478,72	2187527,89
2308	545476,52	2187537,79
2309	545476,1	2187543,31
2310	545476,25	2187547,46
2311	545476,77	2187551,76
2312	545464,28	2187553,28
2265	545457,18	2187489,48
2313	545484,01	2187459,24
2314	545484,06	2187459,48
2315	545479,87	2187460,48
2316	545479,81	2187460,24
2313	545484,01	2187459,24
Условный номер земельного участка: 52:17:0050316:3У2		
2317	545674,05	2187258,27
2318	545675,82	2187257,56
2319	545676,97	2187257,29
2320	545667,96	2187263,43
2321	545656,08	2187270,68
2322	545656,92	2187271,64
2323	545649,22	2187278,4
2324	545648,04	2187277,06
2325	545638,14	2187287,12
2326	545627,97	2187296,25
2327	545630,22	2187291,68
2328	545633,0	2187286,02
2329	545646,05	2187274,28
2330	545660,59	2187263,65
2317	545674,05	2187258,27
Условный номер земельного участка: 52:17:0050316:3У3		
2331	545710,14	2187114,03
2332	545715,91	2187119,42
2333	545705,8	2187122,4
2334	545703,86	2187115,88
2331	545710,14	2187114,03
Условный номер земельного участка:		

Обозначение характерных точек границы	Координаты, м	
	X	Y
52:17:0050316:3У4		
2335	545755,75	2187088,79
2336	545755,99	2187089,48
2337	545756,64	2187118,66
2338	545728,08	2187097,62
2335	545755,75	2187088,79
Условный номер земельного участка: 52:17:0050316:3У5		
2339	545798,5	2187201,4
2340	545802,51	2187209,19
2341	545803,41	2187220,0
2342	545801,14	2187224,4
2343	545795,45	2187229,18
2344	545789,06	2187230,86
2345	545795,39	2187225,0
2346	545798,92	2187218,17
2347	545800,18	2187208,79
2339	545798,5	2187201,4
Условный номер земельного участка: 52:17:0050316:3У6		
2348	545795,91	2187243,86
2349	545801,04	2187242,42
2350	545808,74	2187240,99
2351	545814,66	2187243,21
2352	545823,02	2187249,39
2353	545823,03	2187249,4
2354	545837,76	2187279,39
2355	545834,85	2187285,65
2356	545822,85	2187258,55
2357	545817,38	2187250,88
2358	545810,54	2187246,15
2359	545803,72	2187243,95
2348	545795,91	2187243,86
Условный номер земельного участка: 52:17:0050316:3У7		
2360	545837,75	2187279,4
2361	545843,02	2187290,14
2362	545834,85	2187285,65
2360	545837,75	2187279,4
Условный номер земельного участка: 52:17:0050316:3У8		
2363	545495,04	2187817,05
2364	545502,89	2187815,54
2365	545518,83	2187812,84
2366	545536,74	2187805,18
2367	545543,85	2187801,33

Обозначение характерных точек границы	Координаты, м	
	X	Y
2368	545557,71	2187792,11
2369	545585,2	2187775,81
2370	545609,1	2187759,03
2371	545648,9	2187731,63
2372	545705,04	2187693,9
2373	545729,88	2187674,92
2374	545754,43	2187657,61
2375	545759,52	2187654,46
2376	545755,95	2187649,94
2377	545759,68	2187647,2
2378	545762,46	2187651,11
2379	545796,67	2187629,7
2380	545821,42	2187616,09
2381	545864,11	2187586,65
2382	545887,2	2187571,13
2383	545891,41	2187567,47
2384	545895,03	2187565,05
2385	545906,17	2187554,67
2386	545908,83	2187552,36
2387	545917,22	2187546,64
2388	545916,96	2187544,61
2389	545920,11	2187541,67
2390	545922,08	2187539,9
2391	545927,31	2187541,5
2392	545934,68	2187532,34
2393	545940,32	2187534,12
2394	545945,78	2187522,67
2395	545940,77	2187517,5
2396	545936,67	2187509,67
2397	545908,79	2187450,59
2398	545897,49	2187429,66
2399	545898,95	2187424,31
2400	545892,47	2187413,89
2401	545890,99	2187395,86
2402	545884,09	2187373,8
2403	545961,38	2187531,22
2404	545972,78	2187554,82
2405	545974,69	2187555,05
2406	545968,78	2187557,78
2407	545961,36	2187555,45
2408	545955,69	2187552,92
2409	545950,63	2187552,06
2410	545942,5	2187553,21
2411	545942,28	2187553,3
2412	545933,43	2187556,89

Обозначение характерных точек границы	Координаты, м	
	X	Y
2413	545923,68	2187562,31
2414	545901,71	2187578,6
2415	545882,18	2187591,29
2416	545874,09	2187597,33
2417	545838,6	2187622,36
2418	545807,23	2187645,22
2419	545769,66	2187670,28
2420	545770,22	2187674,36
2421	545766,38	2187676,66
2422	545763,64	2187675,51
2423	545740,2	2187690,71
2424	545710,54	2187710,96
2425	545673,8	2187736,89
2426	545661,18	2187745,3
2427	545662,52	2187748,79
2428	545657,59	2187752,89
2429	545653,85	2187750,68
2430	545620,39	2187773,31
2431	545598,2	2187788,99
2432	545583,28	2187800,35
2433	545559,65	2187816,03
2434	545560,47	2187823,38
2435	545544,91	2187830,39
2436	545531,81	2187835,11
2437	545516,88	2187839,2
2438	545505,95	2187842,68
2439	545498,21	2187844,28
2363	545495,04	2187817,05
Условный номер земельного участка: 52:17:0050316:3У9		
2440	545936,67	2187509,67
2441	545940,77	2187517,5
2442	545945,78	2187522,67
2443	545940,32	2187534,12
2444	545934,68	2187532,34
2445	545927,31	2187541,5
2446	545922,08	2187539,9
2447	545927,4	2187535,1
2448	545933,07	2187526,41
2449	545935,56	2187519,3
2440	545936,67	2187509,67
Условный номер земельного участка: 52:17:0050316:3У10		
2450	545916,96	2187544,61
2451	545917,22	2187546,64
2452	545908,83	2187552,36

Обозначение характерных точек границы	Координаты, м	
	X	Y
2453	545906,17	2187554,67
2450	545916,96	2187544,61
Условный номер земельного участка: 52:17:0050316:3У11		
2454	545821,42	2187616,09
2455	545839,8	2187600,8
2456	545864,66	2187583,89
2457	545873,73	2187579,32
2458	545891,41	2187567,47
2459	545887,2	2187571,13
2460	545864,11	2187586,65
2454	545821,42	2187616,09
Условный номер земельного участка: 52:17:0050316:3У12		
2461	545759,68	2187647,2
2462	545761,12	2187646,14
2463	545764,06	2187650,11
2464	545762,46	2187651,11
2461	545759,68	2187647,2
Условный номер земельного участка: 52:17:0050316:3У13		
2465	545492,37	2187794,32
2466	545501,27	2187792,98
2467	545501,95	2187798,24
2468	545500,96	2187803,84
2469	545502,89	2187815,54
2470	545495,02	2187817,05
2471	545495,02	2187817,05
2465	545492,37	2187794,32
Условный номер земельного участка: 52:17:0050316:3У14		
2472	545498,19	2187844,28
2473	545505,95	2187842,68
2474	545516,88	2187839,2
2475	545531,81	2187835,11
2476	545544,91	2187830,39
2477	545560,47	2187823,38
2478	545559,65	2187816,03
2479	545583,28	2187800,35
2480	545598,2	2187788,99
2481	545620,39	2187773,31
2482	545653,85	2187750,68
2483	545657,59	2187752,89
2484	545662,52	2187748,79
2485	545661,18	2187745,3
2486	545673,8	2187736,89
2487	545710,54	2187710,96

Обозначение характерных точек границы	Координаты, м	
	X	Y
2488	545740,2	2187690,71
2489	545763,64	2187675,51
2490	545766,38	2187676,66
2491	545770,22	2187674,36
2492	545769,66	2187670,28
2493	545807,23	2187645,22
2494	545792,59	2187656,35
2495	545775,27	2187668,81
2496	545772,75	2187674,31
2497	545769,38	2187677,96
2498	545767,85	2187677,26
2499	545766,7	2187677,03
2500	545765,2	2187677,01
2501	545762,96	2187677,68
2502	545666,78	2187746,9
2503	545663,88	2187756,88
2504	545642,72	2187772,09
2505	545610,29	2187795,47
2506	545598,33	2187804,36
2507	545590,02	2187810,5
2508	545572,31	2187821,5
2509	545551,45	2187832,55
2510	545538,65	2187837,73
2511	545523,44	2187843,02
2512	545507,75	2187847,78
2513	545508,29	2187851,17
2514	545501,59	2187852,17
2515	545502,92	2187863,37
2516	545500,44	2187863,57
2472	545498,19	2187844,28
Условный номер земельного участка: 52:17:0050316:3У15		
2517	545449,14	2187416,23
2518	545457,51	2187405,43
2519	545543,75	2187294,16
2520	545552,86	2187268,84
2521	545552,86	2187268,84
2522	545584,57	2187230,83
2523	545627,7	2187187,47
2524	545667,67	2187157,76
2525	545719,89	2187123,15
2526	545701,54	2187105,98
2527	545727,97	2187097,54
2528	545756,64	2187118,66
2529	545755,97	2187088,59

Обозначение характерных точек границы	Координаты, м	
	X	Y
2530	545767,05	2187121,43
2531	545756,59	2187124,72
2532	545758,63	2187131,51
2533	545769,27	2187128,3
2534	545775,63	2187147,51
2535	545785,17	2187173,23
2536	545754,78	2187189,43
2537	545685,76	2187236,41
2538	545639,23	2187268,07
2539	545567,13	2187339,09
2540	545493,71	2187425,73
2541	545494,57	2187439,55
2542	545486,27	2187450,05
2543	545477,36	2187460,93
2544	545466,79	2187474,55
2545	545457,18	2187489,48
2517	545449,14	2187416,23
2546	545692,43	2187181,2
2547	545693,46	2187184,9
2548	545686,84	2187186,39
2549	545685,8	2187182,7
2546	545692,43	2187181,2
2551	545755,24	2187163,77
2552	545756,42	2187167,73
2553	545749,92	2187169,44
2554	545748,72	2187165,46
2551	545755,24	2187163,77
Условный номер земельного участка: 52:17:0050316:3У16		
2556	545942,28	2187553,3
2557	545942,5	2187553,21
2558	545950,63	2187552,06
2559	545955,69	2187552,92
2560	545961,36	2187555,45
2561	545968,77	2187557,78
2562	545973,43	2187567,8
2563	545974,85	2187567,14
2564	545975,99	2187569,1
2565	545974,92	2187569,7
2566	545981,38	2187582,99
2567	545982,61	2187582,42
2568	545983,89	2187587,91
2569	545985,69	2187594,92
2570	545988,97	2187601,83

Обозначение характерных точек границы	Координаты, м	
	X	Y
2571	545992,47	2187610,58
2572	545995,56	2187617,3
2573	545997,94	2187621,34
2574	546002,56	2187630,01
2575	546008,66	2187639,23
2576	546013,83	2187649,18
2577	546020,54	2187661,74
2578	545977,29	2187595,25
2579	545952,68	2187557,41
2580	545950,39	2187553,49
2556	545942,28	2187553,3
Условный номер земельного участка: 52:17:0050316:3У17		
2582	545802,51	2187209,19
2583	545818,75	2187240,71
2584	545823,02	2187249,39
2585	545814,66	2187243,21
2586	545808,74	2187240,99
2587	545801,04	2187242,42
2588	545795,91	2187243,86
2589	545777,98	2187248,88
2590	545775,08	2187234,56
2591	545789,06	2187230,86
2592	545795,45	2187229,18
2593	545801,14	2187224,4
2594	545803,41	2187220,0
2582	545802,51	2187209,19
Условный номер земельного участка: 52:17:0050316:3У18		
2596	546040,82	2187692,92
2597	546042,62	2187692,6
2598	546048,16	2187701,49
2599	546056,02	2187713,78
2600	546047,86	2187703,75
2601	546047,12	2187702,61
2602	546044,7	2187698,9
2596	546040,82	2187692,92
Условный номер земельного участка: 52:17:0050316:3У20		
2604	545834,85	2187285,65
2605	545843,02	2187290,14
2606	545884,09	2187373,8
2607	545890,99	2187395,86
2608	545892,47	2187413,89
2609	545898,95	2187424,31
2610	545897,49	2187429,66

Обозначение характерных точек границы	Координаты, м	
	X	Y
2611	545897,46	2187429,66
2612	545841,8	2187326,68
2604	545834,85	2187285,65
Условный номер земельного участка: 52:17:0050316:3У21		
2614	545446,26	2187390,16
2615	545457,6	2187395,25
2616	545457,51	2187405,43
2617	545449,14	2187416,23
2614	545446,26	2187390,16
Условный номер земельного участка: 52:17:0050316:3У22		
2619	546026,67	2187671,17
2620	546030,16	2187674,17
2621	546031,97	2187677,03
2622	546032,75	2187679,92
2623	546032,71	2187680,45
2619	546026,67	2187671,17
Условный номер земельного участка: 52:17:0050309:3У1		
2625	546128,88	2187767,1
2626	546129,55	2187773,02
2627	546144,98	2187798,19
2628	546141,88	2187800,36
2629	546137,31	2187793,73
2630	546132,52	2187785,59
2631	546126,04	2187773,04
2632	546126,53	2187769,75
2625	546128,88	2187767,1
Условный номер земельного участка: 52:17:0050309:3У2		
2634	546125,18	2187760,97
2635	546128,88	2187767,1
2636	546126,53	2187769,75
2637	546126,04	2187773,04
2638	546132,52	2187785,59
2639	546137,31	2187793,73
2640	546123,34	2187773,73
2641	546110,29	2187759,65
2642	546105,53	2187752,49
2643	546111,75	2187759,72
2644	546115,08	2187761,05
2645	546121,78	2187762,13
2634	546125,18	2187760,97
Условный номер земельного участка: 52:17:0050309:3У3		
2647	545951,31	2187447,18

Обозначение характерных точек границы	Координаты, м	
	X	Y
2648	545977,32	2187497,49
2649	545984,61	2187511,59
2650	546062,0	2187655,89
2651	546101,06	2187712,23
2652	546088,82	2187720,07
2653	546107,58	2187749,31
2654	546119,17	2187759,08
2655	546120,58	2187759,85
2656	546125,18	2187760,97
2657	546121,78	2187762,13
2658	546115,08	2187761,05
2659	546111,75	2187759,72
2660	546105,53	2187752,49
2661	546077,94	2187710,94
2662	546072,81	2187701,17
2663	546064,21	2187688,53
2664	546065,79	2187687,57
2665	546045,83	2187657,83
2666	546049,24	2187651,92
2667	546053,4	2187646,91
2668	546047,39	2187638,14
2669	546044,84	2187639,92
2670	546040,61	2187640,61
2671	546033,96	2187637,12
2672	546033,6	2187630,43
2673	546030,24	2187625,53
2674	546024,81	2187609,07
2675	546018,79	2187595,58
2676	546017,6	2187581,47
2677	546013,38	2187569,02
2678	546006,88	2187558,52
2679	545998,19	2187554,52
2680	545984,7	2187525,99
2681	545986,51	2187519,12
2682	545980,12	2187506,94
2683	545972,72	2187511,1
2684	545971,65	2187508,95
2685	545973,65	2187507,05
2686	545961,71	2187476,61
2687	545948,19	2187450,37
2647	545951,31	2187447,18
Условный номер земельного участка: 52:17:0050309:3У4		
2689	545853,99	2187259,45
2690	545875,38	2187300,27

Обозначение характерных точек границы	Координаты, м	
	X	Y
2691	545879,05	2187307,36
2692	545877,14	2187308,66
2689	545853,99	2187259,45
Условный номер земельного участка: 52:17:0050309:3У5		
2694	545782,41	2187079,29
2695	545792,25	2187086,38
2696	545792,69	2187086,34
2697	545813,64	2187101,41
2698	545789,8	2187110,73
2699	545786,52	2187109,14
2700	545785,39	2187102,97
2694	545782,41	2187079,29
2702	545802,11	2187104,15
2703	545802,33	2187104,28
2704	545802,2	2187104,5
2705	545801,97	2187104,37
2702	545802,11	2187104,15
Условный номер земельного участка: 52:17:0050201:3У1		
2707	545653,75	2186767,17
2708	545676,08	2186842,96
2709	545719,85	2186976,73
2710	545726,04	2186995,99
2711	545725,92	2186995,74
2712	545717,86	2186974,65
2713	545706,89	2186944,41
2714	545692,83	2186902,87
2715	545673,66	2186842,93
2716	545652,48	2186767,59
2707	545653,75	2186767,17
Условный номер земельного участка: 52:17:0050201:3У2		
2718	545652,48	2186767,59
2719	545673,66	2186842,93
2720	545692,83	2186902,87
2721	545706,89	2186944,41
2722	545717,86	2186974,65
2723	545725,92	2186995,74
2724	545721,93	2186988,36
2725	545711,91	2186967,0
2726	545702,51	2186944,29
2727	545695,06	2186922,87
2728	545669,36	2186843,44
2729	545666,01	2186833,25

Обозначение характерных точек границы	Координаты, м	
	X	Y
2730	545645,19	2186769,95
2718	545652,48	2186767,59
Условный номер земельного участка: 52:17:0050303:3У1		
2732	545802,09	2187085,45
2733	545810,39	2187084,7
2734	546250,22	2186968,82
2735	546437,78	2186919,41
2736	546450,31	2186920,14
2737	546487,23	2186910,76
2738	546497,61	2186949,9
2739	546472,6	2186957,94
2740	546434,05	2186968,95
2741	546362,66	2186990,37
2742	546319,11	2187003,41
2743	546319,96	2187006,7
2744	546185,24	2187045,34
2745	546153,11	2187055,7
2746	546144,39	2187015,78
2747	546099,86	2187026,15
2748	546055,93	2187050,04
2749	546029,7	2187046,46
2750	545964,56	2187061,43
2751	545941,34	2187074,89
2752	545900,75	2187095,54
2753	545905,59	2187123,53
2754	545905,87	2187125,23
2755	545906,87	2187131,17
2756	545888,33	2187136,91
2757	545879,89	2187133,41
2758	545860,61	2187124,05
2759	545832,89	2187107,58
2732	545802,09	2187085,45
2761	546153,56	2187017,08
2762	546153,61	2187017,33
2763	546153,35	2187017,38
2764	546153,31	2187017,13
2761	546153,56	2187017,08
Условный номер земельного участка: 52:17:0050303:3У2		
2766	546491,12	2186909,8
2767	546510,73	2186904,95
2768	546580,01	2186887,81
2769	546662,54	2186868,94
2770	546676,9	2186861,69

Обозначение характерных точек границы	Координаты, м	
	X	Y
2771	546865,67	2186809,92
2772	546865,03	2186814,73
2773	546875,92	2186816,19
2774	546877,19	2186806,76
2775	546963,84	2186783,0
2776	547052,67	2186758,53
2777	547059,12	2186754,33
2778	547098,56	2186745,07
2779	547156,11	2186727,61
2780	547176,05	2186724,52
2781	547207,4	2186714,13
2782	547283,08	2186746,3
2783	547211,4	2186765,86
2784	547209,3	2186758,44
2785	546684,77	2186901,68
2786	546663,92	2186901,32
2787	546501,44	2186948,78
2766	546491,12	2186909,8
Условный номер земельного участка: 52:17:0050315:3У1		
2789	545900,75	2187095,54
2790	545941,34	2187074,89
2791	545964,56	2187061,43
2792	546029,7	2187046,46
2793	546055,93	2187050,04
2794	546099,86	2187026,15
2795	546144,39	2187015,78
2796	546153,11	2187055,7
2797	546034,76	2187093,73
2798	545986,75	2187107,03
2799	545937,8	2187121,6
2800	545906,86	2187131,11
2801	545905,57	2187123,6
2802	545905,25	2187126,38
2803	545904,99	2187126,35
2804	545905,34	2187123,51
2805	545905,56	2187123,53
2789	545900,75	2187095,54
2807	545917,36	2187103,38
2808	545919,42	2187109,28
2809	545914,92	2187110,84
2810	545912,87	2187104,94
2807	545917,36	2187103,38
Условный номер земельного участка: 52:17:0050101:3У1		

Обозначение характерных точек границы	Координаты, м	
	X	Y
2812	545672,38	2186761,14
2813	545681,71	2186758,12
2814	545707,97	2186840,24
2815	545694,99	2186837,13
2812	545672,38	2186761,14
Условный номер земельного участка: 52:17:0050108:3У1		
2817	545705,0	2186839,56
2818	545712,79	2186866,04
2819	545705,41	2186869,2
2820	545694,98	2186837,16
2817	545705,0	2186839,56
Условный номер земельного участка: 52:17:0050108:3У2		
2822	545718,49	2186867,9
2823	545743,7	2186949,36
2824	545752,82	2186952,59
2825	546033,59	2186882,18
2826	546151,96	2186853,18
2827	546211,3	2186847,85
2828	546262,07	2186857,52
2829	546314,26	2186884,5
2830	546369,99	2186919,71
2831	546413,59	2186925,77
2832	546250,23	2186968,81
2833	546264,35	2186945,66
2834	546267,28	2186922,95
2835	546255,53	2186899,17
2836	546235,91	2186886,79
2837	546206,43	2186880,34
2838	546164,35	2186883,44
2839	546085,95	2186901,78
2840	545981,16	2186928,28
2841	545780,06	2186974,73
2842	545776,56	2186982,53
2843	545767,55	2186981,89
2844	545761,54	2186984,36
2845	545757,99	2186992,28
2846	545760,9	2187006,77
2847	545776,1	2187064,71
2848	545762,04	2187045,95
2849	545738,39	2186970,52
2850	545706,67	2186873,05
2822	545718,49	2186867,9
2852	545732,58	2186915,67

Обозначение характерных точек границы	Координаты, м	
	X	Y
2853	545733,4	2186918,36
2854	545730,71	2186919,19
2855	545729,88	2186916,48
2852	545732,58	2186915,67
2857	546024,14	2186890,28
2858	546026,86	2186892,14
2859	546025,01	2186894,87
2860	546022,29	2186893,02
2857	546024,14	2186890,28
Условный номер земельного участка: 52:17:0050108:3У3		
2862	545776,1	2187064,71
2863	545760,9	2187006,77
2864	545757,99	2186992,28
2865	545761,54	2186984,36
2866	545767,55	2186981,89
2867	545776,56	2186982,53
2868	545780,06	2186974,73
2869	545981,16	2186928,28
2870	546085,95	2186901,78
2871	546164,35	2186883,44
2872	546206,43	2186880,34
2873	546235,91	2186886,79
2874	546255,53	2186899,17
2875	546267,28	2186922,95
2876	546264,35	2186945,66
2877	546250,23	2186968,81
2878	545810,61	2187084,51
2879	545801,81	2187085,28
2880	545780,33	2187069,87
2881	545780,12	2187070,08
2882	545780,11	2187070,08
2862	545776,1	2187064,71
2884	546135,88	2186948,0
2885	546135,96	2186948,23
2886	546130,67	2186950,21
2887	546130,58	2186949,98
2884	546135,88	2186948,0
2889	546159,96	2186950,71
2890	546159,57	2186957,1
2891	546153,32	2186956,71
2892	546153,71	2186950,33
2889	546159,96	2186950,71

Обозначение характерных точек границы	Координаты, м	
	X	Y
2894	546156,11	2186983,55
2895	546155,25	2186990,0
2896	546149,04	2186989,17
2897	546149,89	2186982,72
2894	546156,11	2186983,55
2899	546213,6	2186935,86
2900	546214,36	2186938,08
2901	546212,14	2186938,83
2902	546211,38	2186936,62
2899	546213,6	2186935,86
2904	546246,69	2186957,33
2905	546247,36	2186959,58
2906	546245,12	2186960,25
2907	546244,45	2186958,0
2904	546246,69	2186957,33
Условный номер земельного участка: 52:17:0050108:3У4		
2909	547207,42	2186714,12
2910	547409,19	2186656,22
2911	547631,74	2186588,4
2912	547839,1	2186506,99
2913	548000,23	2186448,28
2914	548062,93	2186425,44
2915	548084,61	2186425,91
2916	548104,31	2186415,41
2917	548146,21	2186402,04
2918	548381,14	2186342,48
2919	548248,37	2186409,76
2920	548117,16	2186443,44
2921	548092,49	2186448,07
2922	548076,81	2186459,9
2923	548009,99	2186477,58
2924	547692,05	2186602,67
2925	547567,73	2186648,13
2926	547485,92	2186676,66
2927	547471,74	2186685,21
2928	547467,56	2186698,86
2929	547467,19	2186718,87
2930	547472,13	2186755,97
2931	547473,56	2186766,35
2932	547476,47	2186770,72
2933	547475,56	2186797,76
2934	547469,7	2186818,68

Обозначение характерных точек границы	Координаты, м	
	X	Y
2935	547457,87	2186820,04
2936	547456,96	2186819,65
2937	547460,77	2186804,62
2938	547462,36	2186793,0
2939	547459,19	2186780,85
2940	547454,96	2186777,68
2941	547458,13	2186767,64
2942	547457,07	2186756,54
2943	547449,68	2186744,39
2944	547448,63	2186721,14
2945	547443,34	2186704,76
2946	547427,5	2186695,78
2947	547411,66	2186696,84
2948	547258,25	2186735,73
2909	547207,42	2186714,12
Условный номер земельного участка: 52:17:0050108:3У5		
2950	546211,3	2186847,85
2951	546251,6	2186852,27
2952	546273,16	2186859,23
2953	546274,28	2186857,72
2954	546302,03	2186873,84
2955	546380,17	2186916,04
2956	546437,79	2186919,41
2957	546413,59	2186925,77
2958	546369,99	2186919,71
2959	546314,26	2186884,5
2960	546262,07	2186857,52
2950	546211,3	2186847,85
Условный номер земельного участка: 52:17:0050108:3У6		
2962	547258,85	2186735,58
2963	547411,66	2186696,84
2964	547427,5	2186695,78
2965	547443,34	2186704,76
2966	547448,63	2186721,14
2967	547449,68	2186744,39
2968	547457,07	2186756,54
2969	547458,13	2186767,64
2970	547454,96	2186777,68
2971	547459,19	2186780,85
2972	547462,36	2186793,0
2973	547460,77	2186804,62
2974	547456,96	2186819,65
2975	547456,76	2186819,57
2976	547449,55	2186755,94

Обозначение характерных точек границы	Координаты, м	
	X	Y
2977	547298,08	2186743,84
2978	547293,46	2186743,47
2979	547283,72	2186746,13
2962	547258,85	2186735,58
Условный номер земельного участка: 52:17:0050108:3У8		
2981	547469,7	2186818,68
2982	547475,56	2186797,76
2983	547476,47	2186770,72
2984	547473,56	2186766,35
2985	547467,19	2186718,87
2986	547467,56	2186698,86
2987	547471,74	2186685,21
2988	547485,92	2186676,66
2989	547567,73	2186648,13
2990	547692,05	2186602,67
2991	548009,99	2186477,58
2992	548076,81	2186459,9
2993	548092,49	2186448,07
2994	548117,16	2186443,44
2995	548248,37	2186409,76
2996	548234,42	2186416,84
2997	548210,08	2186422,56
2998	548016,98	2186481,86
2999	547694,74	2186607,81
3000	547698,18	2186617,25
3001	547614,72	2186647,91
3002	547484,08	2186746,92
3003	547489,18	2186799,77
3004	547486,18	2186816,79
2981	547469,7	2186818,68
3006	548097,71	2186447,69
3007	548098,49	2186450,88
3008	548095,3	2186451,66
3009	548094,52	2186448,48
3006	548097,71	2186447,69
Условный номер земельного участка: 52:17:0050108:3У9		
3011	548062,93	2186425,44
3012	548000,23	2186448,28
3013	547839,1	2186506,99
3014	547912,4	2186477,21
3015	547969,4	2186456,75
3016	547993,45	2186447,34
3017	548006,77	2186442,13

Обозначение характерных точек границы	Координаты, м	
	X	Y
3018	548016,62	2186439,2
3019	548042,85	2186431,41
3020	548062,04	2186425,7
3011	548062,93	2186425,44
Условный номер земельного участка: 52:17:0050108:3У10		
3022	548062,93	2186425,44
3023	548080,51	2186419,15
3024	548179,87	2186388,28
3025	548258,05	2186368,91
3026	548296,75	2186357,87
3027	548355,88	2186344,42
3028	548392,58	2186336,7
3029	548381,14	2186342,48
3030	548146,21	2186402,04
3031	548104,31	2186415,41
3032	548084,61	2186425,91
3022	548062,93	2186425,44
Условный номер земельного участка: 52:17:0050108:3У11		
3034	548726,82	2186325,06
3035	548633,84	2186339,54
3036	548615,73	2186344,02
3037	548602,31	2186356,1
3038	548583,07	2186385,19
3039	548562,21	2186423,36
3040	548544,61	2186417,21
3041	548602,3	2186305,31
3042	548641,79	2186228,89
3043	548653,9	2186239,71
3044	548640,46	2186268,91
3045	548640,43	2186269,13
3046	548639,49	2186274,95
3047	548638,14	2186283,33
3048	548642,22	2186296,27
3049	548653,98	2186301,5
3050	548675,4	2186296,93
3051	548747,59	2186281,66
3052	548750,77	2186281,16
3034	548726,82	2186325,06
Условный номер земельного участка: 52:17:0050108:3У12		
3054	548696,43	2186123,14
3055	548710,37	2186135,1
3056	548696,05	2186162,56
3057	548695,58	2186167,77

Обозначение характерных точек границы	Координаты, м	
	X	Y
3058	548683,07	2186215,13
3059	548678,61	2186215,35
3060	548673,04	2186232,21
3061	548653,07	2186292,66
3062	548661,08	2186294,14
3063	548669,44	2186293,88
3064	548747,59	2186281,66
3065	548675,4	2186296,93
3066	548653,98	2186301,5
3067	548642,22	2186296,27
3068	548638,14	2186283,33
3069	548640,43	2186269,13
3070	548640,46	2186268,91
3071	548653,9	2186239,71
3072	548641,79	2186228,89
3054	548696,43	2186123,14
Условный номер земельного участка: 52:17:0050108:3У13		
3074	548664,13	2186334,82
3075	548667,01	2186378,81
3076	548568,63	2186476,01
3077	548525,52	2186531,27
3078	548497,93	2186561,11
3079	548481,67	2186591,56
3080	548468,61	2186612,67
3081	548453,71	2186626,88
3082	548560,28	2186422,69
3083	548562,21	2186423,36
3084	548583,07	2186385,19
3085	548602,31	2186356,1
3086	548615,73	2186344,02
3087	548633,84	2186339,54
3074	548664,13	2186334,82
Условный номер земельного участка: 52:17:0050108:3У14		
3089	548560,28	2186422,69
3090	548435,07	2186662,59
3091	548421,76	2186655,6
3092	548544,61	2186417,21
3089	548560,28	2186422,69
Условный номер земельного участка: 52:17:0050103:3У1		
3094	548392,58	2186336,7
3095	548414,76	2186332,04
3096	548391,07	2186342,79
3097	548373,18	2186353,19

Обозначение характерных точек границы	Координаты, м	
	X	Y
3098	548398,04	2186379,38
3099	548384,01	2186381,7
3100	548372,91	2186384,31
3101	548363,56	2186376,0
3102	548360,44	2186378,88
3103	548350,68	2186367,74
3104	548324,48	2186377,85
3105	548334,92	2186393,23
3106	548234,42	2186416,84
3107	548381,17	2186342,48
3094	548392,58	2186336,7
Условный номер земельного участка: 52:17:0050103:3У2		
3109	548451,88	2186325,08
3110	548466,28	2186336,56
3111	548477,05	2186321,01
3112	548484,08	2186319,87
3113	548507,66	2186339,17
3114	548520,07	2186319,49
3115	548524,65	2186313,31
3116	548537,12	2186311,3
3117	548524,5	2186329,9
3118	548509,54	2186356,32
3119	548507,91	2186355,16
3120	548504,08	2186361,87
3121	548490,43	2186364,13
3122	548497,4	2186355,2
3123	548473,38	2186334,8
3124	548461,04	2186351,73
3125	548449,1	2186367,08
3126	548446,44	2186371,39
3127	548440,82	2186372,32
3128	548452,03	2186357,11
3129	548430,56	2186338,08
3130	548433,37	2186335,11
3131	548427,98	2186329,33
3132	548434,56	2186327,88
3109	548451,88	2186325,08
Условный номер земельного участка: 52:17:0050103:3У3		
3134	548573,84	2186305,36
3135	548564,21	2186321,79
3136	548549,56	2186351,17
3137	548546,95	2186356,03
3138	548544,43	2186355,21
3139	548543,46	2186355,37

Обозначение характерных точек границы	Координаты, м	
	X	Y
3140	548548,59	2186345,81
3141	548561,85	2186318,59
3142	548569,27	2186306,1
3134	548573,84	2186305,36
Условный номер земельного участка: 52:17:0050103:3У4		
3144	548593,51	2186268,34
3145	548645,89	2186198,14
3146	548643,78	2186194,45
3147	548670,26	2186160,26
3148	548676,13	2186157,62
3149	548694,79	2186121,74
3150	548696,43	2186123,14
3151	548602,29	2186305,3
3152	548421,76	2186655,6
3153	548417,37	2186653,29
3154	548431,68	2186625,58
3155	548435,6	2186612,18
3156	548454,67	2186575,2
3157	548457,09	2186576,4
3158	548471,51	2186549,12
3159	548480,75	2186531,29
3160	548560,86	2186378,35
3161	548560,84	2186374,98
3162	548568,17	2186361,0
3163	548583,17	2186333,03
3164	548591,77	2186314,91
3165	548595,21	2186316,59
3166	548601,03	2186304,71
3167	548599,11	2186300,58
3168	548597,99	2186299,92
3169	548592,14	2186296,49
3144	548593,51	2186268,34
Условный номер земельного участка: 52:17:0050104:3У1		
3171	548880,87	2186260,45
3172	548866,67	2186297,19
3173	548855,46	2186297,47
3174	548868,64	2186260,6
3175	548874,0	2186260,53
3171	548880,87	2186260,45
Условный номер земельного участка: 52:17:0050104:3У2		
3177	548866,67	2186297,19
3178	548864,97	2186301,86
3179	548853,69	2186303,09

Обозначение характерных точек границы	Координаты, м	
	X	Y
3180	548855,46	2186297,47
3177	548866,67	2186297,19
Условный номер земельного участка: 52:17:0050105:3У1		
3182	548868,63	2186260,6
3183	548855,46	2186297,47
3184	548853,69	2186303,09
3185	548833,69	2186305,29
3186	548728,62	2186321,8
3187	548750,78	2186281,16
3188	548768,35	2186278,41
3189	548846,04	2186266,0
3182	548868,63	2186260,6
Условный номер земельного участка: 52:17:0010303:3У1		
3191	550264,65	2186121,44
3192	550250,54	2186138,82
3193	550243,45	2186133,23
3191	550264,65	2186121,44
Условный номер земельного участка: 52:17:0050104:3У3		
3195	548981,92	2186244,44
3196	548981,24	2186234,1
3197	549010,67	2186228,77
3198	549019,37	2186286,38
3199	548990,4	2186289,72
3200	548987,2	2186277,51
3201	548866,68	2186297,19
3202	548880,88	2186260,45
3195	548981,92	2186244,44
Условный номер земельного участка: 52:17:0050104:3У4		
3204	548981,92	2186244,44
3205	548880,88	2186260,45
3206	548909,45	2186253,6
3207	548953,52	2186247,72
3208	548953,86	2186245,59
3209	548961,33	2186246,8
3204	548981,92	2186244,44
Условный номер земельного участка: 52:17:0050104:3У5		
3211	548987,2	2186277,51
3212	548988,4	2186282,09
3213	548985,64	2186282,44
3214	548985,43	2186278,77
3215	548984,43	2186278,96
3216	548984,64	2186282,56

Обозначение характерных точек границы	Координаты, м	
	X	Y
3217	548975,04	2186283,75
3218	548957,22	2186287,88
3219	548956,64	2186291,73
3220	548946,27	2186290,05
3221	548946,31	2186289,76
3222	548899,17	2186298,11
3223	548864,97	2186301,86
3224	548866,68	2186297,19
3211	548987,2	2186277,51
Условный номер земельного участка: 52:17:0050104:3У6		
3226	548985,43	2186278,77
3227	548985,64	2186282,44
3228	548984,64	2186282,56
3229	548984,43	2186278,96
3226	548985,43	2186278,77
Условный номер земельного участка: 52:17:0020806:3У1		
3231	550272,16	2186111,93
3232	550272,29	2186112,03
3233	550264,65	2186121,44
3234	550243,45	2186133,23
3235	550240,76	2186131,12
3231	550272,16	2186111,93
Условный номер земельного участка: 52:17:0020806:3У2		
3237	550847,16	2185845,62
3238	550851,46	2185844,69
3239	550867,66	2185841,71
3240	550867,25	2185843,16
3241	550863,36	2185856,76
3242	550852,68	2185894,15
3243	550848,44	2185909,0
3244	550830,28	2185912,73
3237	550847,16	2185845,62
Условный номер земельного участка: 52:17:0020806:3У3		
3246	553119,23	2185183,15
3247	553103,71	2185256,06
3248	553079,41	2185269,3
3249	553080,7	2185262,05
3250	553098,87	2185194,14
3246	553119,23	2185183,15
Условный номер земельного участка: 52:17:0020806:3У4		
3252	553248,97	2185110,46
3253	553256,12	2185137,79

Обозначение характерных точек границы	Координаты, м	
	X	Y
3254	553234,97	2185141,11
3255	553233,44	2185120,3
3252	553248,97	2185110,46
Условный номер земельного участка: 52:17:0020806:3У5		
3257	553684,08	2184932,72
3258	553668,78	2184958,31
3259	553420,76	2185023,94
3260	553413,56	2185013,94
3257	553684,08	2184932,72
Условный номер земельного участка: 52:17:0020806:3У6		
3262	551777,34	2185674,86
3263	551754,86	2185682,71
3264	551477,64	2185744,94
3265	551412,51	2185736,92
3266	551486,99	2185725,49
3267	551487,12	2185731,69
3262	551777,34	2185674,86
Условный номер земельного участка: 52:17:0020806:3У7		
3269	551857,61	2185646,84
3270	551777,34	2185674,86
3271	551487,12	2185731,69
3272	551486,99	2185725,49
3273	551412,51	2185736,92
3274	551408,29	2185736,4
3269	551857,61	2185646,84
Условный номер земельного участка: 52:17:0020802:3У1		
3276	551478,66	2185792,59
3277	551263,33	2185825,76
3278	551038,71	2185860,37
3279	550972,93	2185855,29
3280	550972,6	2185858,65
3281	550873,16	2185850,58
3282	550861,47	2185892,44
3283	550852,68	2185894,15
3284	550863,37	2185856,75
3285	550873,94	2185848,37
3286	550918,14	2185833,52
3287	550924,8	2185832,26
3288	551242,85	2185772,02
3289	551421,97	2185738,1
3290	551477,63	2185744,96
3276	551478,66	2185792,59
Условный номер земельного участка:		

Обозначение характерных точек границы	Координаты, м	
	X	Y
52:17:0020802:3У2		
3292	550972,6	2185858,66
3293	550969,65	2185888,23
3294	550897,22	2185899,7
3295	550891,11	2185895,66
3296	550871,16	2185890,55
3297	550861,48	2185892,44
3298	550872,34	2185853,55
3299	550873,17	2185850,59
3292	550972,6	2185858,66
Условный номер земельного участка: 52:17:0020802:3У3		
3301	550999,42	2185924,05
3302	550971,83	2185929,28
3303	550960,19	2185929,83
3304	550950,03	2185928,53
3305	550936,4	2185924,27
3306	550924,35	2185917,61
3307	550897,22	2185899,7
3308	550969,65	2185888,23
3309	550967,14	2185913,46
3301	550999,42	2185924,05
Условный номер земельного участка: 52:17:0020802:3У4		
3311	551421,97	2185738,1
3312	551409,07	2185740,54
3313	551408,29	2185736,41
3314	551412,51	2185736,92
3311	551421,97	2185738,1
Условный номер земельного участка: 52:17:0020802:3У5		
3316	551242,85	2185772,02
3317	550918,14	2185833,52
3318	550938,73	2185826,6
3319	550995,84	2185807,78
3320	551031,31	2185783,61
3321	551091,29	2185771,65
3322	551133,31	2185780,38
3323	551207,53	2185772,87
3316	551242,85	2185772,02
Условный номер земельного участка: 52:17:0020802:3У6		
3325	551263,33	2185825,76
3326	551252,07	2185846,0
3327	551247,38	2185852,15
3328	551243,5	2185858,26
3329	551238,5	2185863,52

Обозначение характерных точек границы	Координаты, м	
	X	Y
3330	551231,93	2185867,96
3331	551225,43	2185870,69
3332	551214,76	2185873,99
3333	551038,71	2185860,37
3325	551263,33	2185825,76
Условный номер земельного участка: 52:17:0020802:3У8		
3335	552541,93	2185515,07
3336	552550,35	2185509,94
3337	552591,11	2185494,56
3338	552553,34	2185510,6
3335	552541,93	2185515,07
Условный номер земельного участка: 52:17:0020802:3У9		
3340	552654,55	2185470,6
3341	552591,08	2185494,56
3342	552550,35	2185509,94
3343	552541,93	2185515,07
3344	552501,25	2185531,02
3345	552489,11	2185531,09
3346	552460,32	2185546,68
3347	552406,05	2185563,68
3348	552398,37	2185565,04
3349	552267,4	2185604,4
3350	552232,57	2185612,49
3351	552222,54	2185614,82
3352	552108,22	2185641,38
3353	552290,68	2185574,18
3354	552617,07	2185476,37
3340	552654,55	2185470,6
Условный номер земельного участка: 52:17:0020802:3У10		
3356	552406,05	2185563,68
3357	552343,99	2185583,11
3358	552266,59	2185605,19
3359	552232,97	2185613,83
3360	552233,78	2185617,1
3361	552223,59	2185619,64
3362	552222,78	2185616,4
3363	552188,62	2185624,77
3364	552129,79	2185637,76
3365	552101,58	2185643,82
3366	552108,21	2185641,38
3367	552222,54	2185614,82
3368	552267,4	2185604,4
3369	552398,37	2185565,04

Обозначение характерных точек границы	Координаты, м	
	X	Y
3356	552406,05	2185563,68
Условный номер земельного участка: 52:17:0020802:3У11		
3371	552501,25	2185531,02
3372	552461,96	2185546,17
3373	552460,32	2185546,68
3374	552471,14	2185540,82
3375	552489,11	2185531,09
3371	552501,25	2185531,02
Условный номер земельного участка: 52:17:0020802:3У12		
3377	552659,92	2185469,76
3378	552610,95	2185492,56
3379	552591,08	2185494,56
3380	552654,55	2185470,6
3377	552659,92	2185469,76
Условный номер земельного участка: 52:17:0020802:3У13		
3382	553668,78	2184958,31
3383	553664,2	2184965,96
3384	553707,13	2185020,84
3385	553733,85	2185015,84
3386	553739,24	2185018,57
3387	553710,72	2185091,77
3388	553707,86	2185090,66
3389	553697,15	2185064,89
3390	553636,45	2184987,29
3391	553483,56	2185031,45
3392	553444,87	2185057,57
3393	553420,76	2185023,94
3382	553668,78	2184958,31
Условный номер земельного участка: 52:17:0020802:3У14		
3395	554132,71	2184421,96
3396	554170,64	2184464,3
3397	554134,11	2184494,46
3398	554071,93	2184475,73
3399	554116,2	2184435,72
3395	554132,71	2184421,96
Условный номер земельного участка: 52:17:0020802:3У15		
3401	554170,64	2184464,3
3402	554174,04	2184468,09
3403	554139,45	2184496,06
3404	554134,1	2184494,45
3401	554170,64	2184464,3
Условный номер земельного участка:		

Обозначение характерных точек границы	Координаты, м	
	X	Y
52:17:0020802:3У16		
3406	554138,6	2184420,72
3407	554222,25	2184357,71
3408	554236,43	2184342,53
3409	554282,36	2184303,65
3410	554317,32	2184274,37
3411	554348,83	2184247,79
3412	554379,07	2184220,46
3413	554399,03	2184196,5
3414	554538,07	2184074,65
3415	554613,93	2183943,99
3416	554623,75	2183984,28
3417	554631,31	2184015,63
3418	554636,58	2184034,54
3419	554645,31	2184069,19
3420	554650,33	2184087,38
3421	554659,01	2184117,22
3422	554573,05	2184163,28
3423	554538,4	2184147,6
3424	554442,71	2184237,51
3425	554416,84	2184252,52
3426	554352,07	2184303,23
3427	554346,65	2184312,73
3428	554281,18	2184370,01
3429	554252,34	2184391,81
3430	554226,54	2184415,55
3431	554225,98	2184418,61
3432	554198,99	2184440,89
3433	554175,26	2184460,48
3434	554170,54	2184455,5
3406	554138,6	2184420,72
Условный номер земельного участка: 52:17:0020802:3У17		
3436	554578,84	2183786,63
3437	554581,21	2183797,42
3438	554590,37	2183840,54
3439	554598,05	2183875,16
3440	554606,79	2183912,91
3441	554613,94	2183944,02
3442	554538,07	2184074,65
3443	554399,31	2184196,17
3444	554460,01	2184136,21
3445	554508,98	2184063,03
3446	554549,78	2183954,11
3447	554554,36	2183831,56

Обозначение характерных точек границы	Координаты, м	
	X	Y
3448	554549,86	2183808,62
3449	554554,65	2183801,71
3436	554578,84	2183786,63
Условный номер земельного участка: 52:17:0020802:3У18		
3451	554573,05	2184163,28
3452	554541,44	2184180,24
3453	554535,44	2184183,72
3454	554442,71	2184237,52
3455	554526,38	2184158,9
3456	554538,4	2184147,6
3451	554573,05	2184163,28
Условный номер земельного участка: 52:17:0020802:3У19		
3458	554463,89	2183503,16
3459	554474,13	2183525,72
3460	554506,84	2183605,37
3461	554528,25	2183655,76
3462	554541,62	2183687,18
3463	554528,58	2183695,45
3464	554524,16	2183698,76
3465	554448,54	2183509,19
3458	554463,89	2183503,16
Условный номер земельного участка: 52:17:0020803:3У1		
3467	554541,62	2183687,18
3468	554548,26	2183702,73
3469	554561,59	2183734,77
3470	554571,83	2183759,26
3471	554573,63	2183765,47
3472	554575,91	2183772,54
3473	554577,17	2183779,02
3474	554578,84	2183786,63
3475	554554,65	2183801,71
3476	554549,86	2183808,62
3477	554548,69	2183802,63
3478	554559,31	2183756,59
3479	554546,92	2183724,53
3480	554531,12	2183694,77
3481	554524,45	2183699,48
3482	554524,16	2183698,76
3483	554528,58	2183695,45
3467	554541,62	2183687,18
Условный номер земельного участка: 52:17:0020609:3У1		
3485	554555,46	2183595,03
3486	554607,29	2183682,48

Обозначение характерных точек границы	Координаты, м	
	X	Y
3487	554630,54	2183695,87
3488	554611,45	2183715,77
3489	554611,45	2183715,77
3485	554555,46	2183595,03
Условный номер земельного участка: 52:17:0020610:3У1		
3491	554765,1	2184074,57
3492	554765,16	2184078,67
3493	554731,84	2184091,08
3494	554707,57	2184111,73
3495	554704,71	2184101,76
3491	554765,1	2184074,57
Условный номер земельного участка: 52:17:0020610:3У2		
3497	554725,27	2184157,43
3498	554750,83	2184198,57
3499	554768,38	2184204,33
3500	554776,98	2184293,93
3497	554725,27	2184157,43
Условный номер земельного участка: 52:17:0020602:3У1		
3502	554764,94	2184064,79
3503	554765,1	2184074,57
3504	554704,71	2184101,78
3505	554703,54	2184096,35
3502	554764,94	2184064,79
Условный номер земельного участка: 52:17:0020602:3У2		
3507	556401,29	2182503,22
3508	556412,19	2182494,51
3509	556433,38	2182493,67
3510	556490,5	2182491,4
3511	556509,1	2182490,66
3512	556506,71	2182492,57
3507	556401,29	2182503,22
Условный номер земельного участка: 52:17:0020501:3У1		
3514	556557,98	2182438,09
3515	556490,5	2182491,4
3516	556433,38	2182493,67
3517	556451,55	2182478,55
3518	556511,51	2182427,4
3519	556531,87	2182437,02
3514	556557,98	2182438,09
Условный номер земельного участка: 52:17:0020501:3У2		
3521	557057,93	2182017,75

Обозначение характерных точек границы	Координаты, м	
	X	Y
3522	556999,54	2182068,5
3523	556831,75	2182208,74
3524	556662,4	2182348,92
3525	556659,65	2182352,57
3526	556608,44	2182344,72
3527	556622,92	2182332,36
3528	556641,86	2182323,94
3529	556962,93	2182051,3
3530	556968,08	2182046,72
3531	556986,19	2182032,35
3521	557057,93	2182017,75
Условный номер земельного участка: 52:17:0020501:3У3		
3533	557647,54	2181523,13
3534	557628,51	2181540,37
3535	557527,61	2181622,13
3536	557521,9	2181630,44
3537	557338,52	2181786,38
3538	557319,29	2181794,74
3539	557277,46	2181830,28
3540	557278,0	2181830,92
3541	557270,7	2181837,05
3542	557270,17	2181836,41
3543	557223,56	2181875,89
3544	557153,98	2181900,19
3545	557125,21	2181907,82
3546	557157,01	2181880,28
3547	557176,21	2181872,15
3548	557248,05	2181810,95
3549	557246,17	2181808,73
3550	557254,18	2181801,94
3551	557256,19	2181804,31
3552	557298,25	2181769,61
3553	557310,77	2181753,5
3554	557325,81	2181740,74
3555	557344,94	2181743,7
3556	557377,49	2181740,49
3557	557406,14	2181716,16
3558	557401,14	2181712,75
3559	557399,39	2181705,65
3560	557370,37	2181718,0
3561	557358,16	2181715,86
3562	557356,43	2181714,75
3563	557494,35	2181597,7
3564	557507,29	2181591,19

Обозначение характерных точек границы	Координаты, м	
	X	Y
3565	557518,69	2181581,62
3566	557601,21	2181549,38
3533	557647,54	2181523,13
Условный номер земельного участка: 52:17:0020501:3У4		
3568	558041,62	2181135,38
3569	558023,29	2181178,09
3570	558006,13	2181218,09
3571	557998,08	2181225,8
3572	557994,0	2181229,7
3573	557987,57	2181232,8
3574	557972,29	2181246,58
3575	557963,4	2181254,59
3576	557905,32	2181304,39
3577	557903,29	2181313,14
3578	557889,87	2181324,45
3579	557880,03	2181326,08
3580	557874,56	2181330,77
3581	557856,92	2181368,45
3582	557852,03	2181350,24
3583	557838,58	2181329,51
3584	557826,89	2181318,76
3585	557815,48	2181313,13
3586	557834,75	2181295,77
3587	557859,17	2181286,44
3588	557879,45	2181269,67
3589	557974,15	2181191,49
3590	557978,05	2181188,34
3591	557981,51	2181183,98
3592	558016,0	2181157,45
3593	558020,87	2181153,71
3594	558036,86	2181139,59
3568	558041,62	2181135,38
Условный номер земельного участка: 52:17:0020501:3У5		
3596	558264,87	2180935,88
3597	558275,9	2181005,17
3598	558284,72	2181060,9
3599	558289,9	2181093,6
3600	558298,64	2181150,86
3601	558290,81	2181152,11
3602	558276,81	2181063,96
3603	558217,39	2181086,96
3604	558221,97	2181026,32
3605	558218,68	2181014,77
3606	558210,56	2181019,11

Обозначение характерных точек границы	Координаты, м	
	X	Y
3607	558170,8	2181040,35
3608	558173,74	2181020,34
3596	558264,87	2180935,88
Условный номер земельного участка: 52:17:0020501:3У6		
3610	558919,64	2180430,37
3611	558887,32	2180461,1
3612	558868,64	2180470,91
3613	558830,72	2180502,96
3614	558822,76	2180515,16
3615	558822,72	2180517,94
3616	558817,88	2180528,09
3617	558808,67	2180523,71
3618	558792,37	2180536,05
3619	558788,99	2180547,52
3620	558775,04	2180558,08
3621	558763,84	2180560,31
3622	558747,25	2180573,5
3623	558716,84	2180575,98
3624	558678,88	2180584,16
3625	558679,52	2180583,61
3626	558716,46	2180551,83
3627	558731,04	2180539,28
3628	558753,28	2180520,14
3629	558767,86	2180506,32
3630	558758,4	2180502,7
3631	558753,02	2180503,72
3632	558749,43	2180505,6
3633	558735,68	2180514,73
3634	558723,89	2180522,57
3635	558714,24	2180527,95
3636	558704,19	2180531,91
3637	558693,9	2180534,47
3638	558692,48	2180521,6
3639	558705,06	2180517,64
3640	558715,26	2180512,22
3641	558725,39	2180505,56
3642	558739,11	2180496,53
3643	558744,73	2180492,83
3644	558749,63	2180490,11
3645	558754,67	2180488,72
3646	558762,87	2180488,39
3647	558780,06	2180496,65
3648	558803,19	2180479,11
3649	558838,41	2180448,54

Обозначение характерных точек границы	Координаты, м	
	X	Y
3650	558854,07	2180446,12
3651	558881,37	2180441,56
3652	558894,42	2180439,26
3653	558906,21	2180435,65
3654	558916,6	2180431,98
3610	558919,64	2180430,37
Условный номер земельного участка: 52:17:0020501:3У7		
3656	558969,02	2180335,79
3657	558969,81	2180343,16
3658	558969,2	2180350,42
3659	558966,8	2180358,15
3660	558960,85	2180370,21
3661	558953,26	2180379,99
3662	558937,99	2180394,5
3663	558926,14	2180405,1
3664	558917,59	2180411,09
3665	558909,36	2180415,46
3666	558900,59	2180418,56
3667	558890,22	2180421,71
3668	558878,33	2180423,81
3669	558856,77	2180427,41
3670	558857,44	2180426,53
3671	558866,64	2180418,71
3672	558898,69	2180399,87
3673	558918,2	2180387,0
3656	558969,02	2180335,79
Условный номер земельного участка: 52:17:0020501:3У8		
3675	559016,67	2180075,96
3676	558993,06	2180101,44
3677	558989,47	2180105,31
3678	558982,19	2180100,52
3679	558986,41	2180084,32
3680	558995,59	2180073,03
3681	558997,51	2180073,1
3682	559014,9	2180075,49
3675	559016,67	2180075,96
Условный номер земельного участка: 52:17:0020102:3У1		
3684	558319,34	2181110,2
3685	558325,13	2181146,64
3686	558316,41	2181148,03
3687	558310,48	2181109,18
3684	558319,34	2181110,2
Условный номер земельного участка:		

Обозначение характерных точек границы	Координаты, м	
	X	Y
52:17:0020503:3У1		
3689	558685,23	2180086,77
3690	558683,69	2180088,61
3691	558681,59	2180091,97
3692	558652,91	2180062,94
3693	558638,89	2180048,76
3694	558629,39	2180039,15
3695	558630,47	2180038,06
3696	558669,63	2180076,07
3697	558670,64	2180075,07
3698	558680,18	2180083,22
3689	558685,23	2180086,77
Условный номер земельного участка: 52:17:0020503:3У2		
3700	558674,8	2180102,82
3701	558663,88	2180092,56
3702	558646,59	2180078,93
3703	558617,56	2180051,23
3704	558621,4	2180047,18
3705	558624,87	2180050,46
3706	558650,98	2180076,82
3700	558674,8	2180102,82
Условный номер земельного участка: 52:17:0010301:3У1		
3708	558318,91	2181107,5
3709	558319,34	2181110,2
3710	558310,48	2181109,18
3711	558307,68	2181090,85
3712	558309,72	2181102,4
3708	558318,91	2181107,5
Условный номер земельного участка: 52:17:0010301:3У2		
3714	558757,54	2180572,67
3715	558756,64	2180573,5
3716	558692,96	2180581,29
3717	558716,84	2180575,98
3718	558747,25	2180573,5
3714	558757,54	2180572,67
Условный номер земельного участка: 52:17:0060323:ВЗУ1		
3719	541476,09	2193220,54
3720	541529,12	2193256,23
3721	541527,37	2193257,43
3722	541469,78	2193295,25
3723	541416,75	2193328,64
3724	541364,8	2193361,58

Обозначение характерных точек границы	Координаты, м	
	X	Y
3725	541303,5	2193400,42
3726	541253,34	2193431,96
3727	541204,81	2193462,7
3728	541161,11	2193490,45
3729	541154,29	2193492,69
3730	541088,42	2193531,09
3731	541070,49	2193539,01
3732	541027,27	2193563,3
3733	541016,38	2193562,44
3734	540999,76	2193572,24
3735	540992,52	2193585,58
3736	540986,89	2193589,31
3737	540986,44	2193588,66
3738	540984,22	2193590,21
3739	540984,63	2193590,8
3740	540975,85	2193596,61
3741	540938,53	2193624,9
3742	540913,79	2193639,52
3743	540879,95	2193660,92
3744	540855,24	2193677,54
3745	540847,6	2193684,15
3746	540844,04	2193678,97
3747	540841,82	2193680,5
3748	540845,4	2193685,7
3749	540806,8	2193711,38
3750	540797,49	2193719,31
3751	540790,25	2193726,83
3752	540766,46	2193741,61
3753	540716,41	2193773,52
3754	540715,9	2193773,84
3755	540559,17	2193873,39
3756	540555,38	2193867,31
3757	540561,09	2193864,36
3758	540562,0	2193865,98
3759	540564,35	2193864,65
3760	540563,49	2193863,12
3761	540573,66	2193857,87
3762	540573,51	2193856,81
3763	540706,38	2193778,02
3764	540704,65	2193775,19
3765	540705,56	2193774,67
3766	540702,27	2193768,88
3767	540701,17	2193769,5
3768	540699,15	2193766,19
3769	540700,47	2193765,39

Обозначение характерных точек границы	Координаты, м	
	X	Y
3770	540696,97	2193759,65
3771	540695,64	2193760,46
3772	540694,64	2193758,82
3773	540573,89	2193842,0
3774	540556,46	2193851,0
3775	540555,62	2193849,52
3776	540553,27	2193850,85
3777	540554,06	2193852,24
3778	540547,95	2193855,39
3779	540544,8	2193850,34
3780	540563,49	2193841,23
3781	540690,47	2193760,17
3782	540688,79	2193757,53
3783	540687,54	2193758,34
3784	540683,56	2193752,19
3785	540684,84	2193751,36
3786	540684,01	2193750,05
3787	540557,61	2193830,74
3788	540538,42	2193840,09
3789	540535,67	2193835,68
3790	540553,09	2193824,24
3791	540710,3	2193724,71
3792	540708,37	2193721,66
3793	540709,19	2193721,16
3794	540705,45	2193714,98
3795	540704,51	2193715,55
3796	540703,89	2193714,57
3797	540546,63	2193814,13
3798	540529,32	2193825,5
3799	540526,02	2193820,2
3800	540649,15	2193742,44
3801	540696,93	2193714,4
3802	540870,25	2193612,69
3803	540873,84	2193617,0
3804	540875,92	2193615,27
3805	540872,61	2193611,3
3806	540918,59	2193584,32
3807	541266,47	2193380,16
3808	541391,55	2193273,37
3809	541444,39	2193241,07
3719	541476,09	2193220,54
3811	540838,44	2193670,03
3812	540842,02	2193675,85
3813	540839,72	2193677,27

Обозначение характерных точек границы	Координаты, м	
	X	Y
3814	540836,14	2193671,45
3811	540838,44	2193670,03
3816	540981,03	2193579,48
3817	540984,2	2193585,34
3818	540981,83	2193586,63
3819	540978,66	2193580,77
3816	540981,03	2193579,48
3821	541121,36	2193490,19
3822	541125,18	2193495,72
3823	541122,96	2193497,25
3824	541119,13	2193491,73
3821	541121,36	2193490,19
3826	541127,42	2193499,06
3827	541131,24	2193504,31
3828	541129,05	2193505,9
3829	541125,24	2193500,65
3826	541127,42	2193499,06
3831	541270,54	2193408,12
3832	541273,96	2193413,85
3833	541271,63	2193415,23
3834	541268,22	2193409,5
3831	541270,54	2193408,12
3836	541266,12	2193398,56
3837	541269,4	2193404,33
3838	541267,05	2193405,67
3839	541263,77	2193399,9
3836	541266,12	2193398,56
3841	541370,0	2193294,25
3842	541373,81	2193300,41
3843	541371,51	2193301,83
3844	541367,71	2193295,67
3841	541370,0	2193294,25
3846	541405,89	2193309,83
3847	541409,06	2193315,56
3848	541406,7	2193316,87
3849	541403,53	2193311,15
3846	541405,89	2193309,83
3851	541411,24	2193318,96
3852	541414,54	2193324,73

Обозначение характерных точек границы	Координаты, м	
	X	Y
3853	541412,2	2193326,08
3854	541408,89	2193320,31
3851	541411,24	2193318,96
Условный номер земельного участка: 52:17:0060101:ВЗУ1		
3856	541903,08	2193071,65
3857	541900,95	2193072,31
3858	541900,95	2193072,31
3859	541845,22	2193059,69
3860	541786,05	2193097,4
3861	541777,98	2193097,77
3862	541757,91	2193102,44
3863	541740,56	2193108,44
3864	541725,0	2193115,38
3865	541709,85	2193124,8
3866	541699,76	2193132,01
3867	541686,99	2193143,82
3868	541659,17	2193166,03
3869	541639,5	2193172,35
3870	541626,1	2193181,73
3871	541610,44	2193196,32
3872	541576,25	2193223,69
3873	541529,12	2193256,23
3874	541476,09	2193220,54
3875	541508,11	2193199,63
3876	541834,71	2192993,23
3877	541874,16	2193002,4
3878	541959,12	2193022,14
3879	541963,77	2193023,22
3880	541933,06	2193064,73
3856	541903,08	2193071,65
3882	541512,19	2193204,15
3883	541516,01	2193210,25
3884	541513,72	2193211,68
3885	541509,91	2193205,58
3882	541512,19	2193204,15
3887	541545,76	2193220,92
3888	541549,36	2193226,66
3889	541547,07	2193228,1
3890	541543,47	2193222,36
3887	541545,76	2193220,92
3892	541551,9	2193229,65
3893	541555,57	2193235,23

Обозначение характерных точек границы	Координаты, м	
	X	Y
3894	541553,32	2193236,71
3895	541549,64	2193231,14
3892	541551,9	2193229,65
3897	541672,66	2193102,88
3898	541676,44	2193108,85
3899	541674,16	2193110,29
3900	541670,38	2193104,33
3897	541672,66	2193102,88
3902	541690,55	2193129,11
3903	541694,15	2193134,63
3904	541691,88	2193136,11
3905	541688,29	2193130,59
3902	541690,55	2193129,11
3907	541838,45	2192999,4
3908	541839,22	2193007,22
3909	541835,72	2193007,85
3910	541830,71	2193009,44
3911	541829,36	2193000,38
3907	541838,45	2192999,4
3913	541841,49	2193034,52
3914	541842,76	2193040,94
3915	541840,12	2193041,46
3916	541838,84	2193035,04
3913	541841,49	2193034,52
3918	541843,41	2193045,46
3919	541844,48	2193051,92
3920	541841,82	2193052,37
3921	541840,75	2193045,9
3918	541843,41	2193045,46
Условный номер земельного участка: 52:17:0060101:ВЗУ2		
3923	541965,28	2193002,26
3924	541959,12	2193022,14
3925	541874,16	2193002,4
3926	541881,61	2192978,22
3923	541965,28	2193002,26
Условный номер земельного участка: 52:17:0060101:ВЗУ3		
3928	545437,76	2187562,79
3929	545444,11	2187571,13
3930	545438,13	2187576,34
3931	545433,55	2187570,34

Обозначение характерных точек границы	Координаты, м	
	X	Y
3928	545437,76	2187562,79
Условный номер земельного участка: 52:17:0060101:ВЗУ4		
3933	545429,82	2187577,0
3934	545434,56	2187625,54
3935	545398,43	2187633,19
3933	545429,82	2187577,0
Условный номер земельного участка: 52:17:0060101:ВЗУ5		
3937	544997,52	2188342,11
3938	545000,02	2188341,89
3939	545000,26	2188353,92
3940	544998,04	2188354,12
3937	544997,52	2188342,11
Условный номер земельного участка: 52:17:0060314:ВЗУ1		
3942	542068,93	2193047,66
3943	542202,22	2193078,64
3944	542238,31	2193090,05
3945	542237,75	2193091,4
3946	542201,17	2193082,87
3947	542200,77	2193084,57
3948	542198,42	2193084,15
3949	542197,12	2193091,25
3950	542199,14	2193091,61
3951	542198,45	2193094,56
3952	542233,12	2193102,64
3953	542231,83	2193105,76
3954	542202,56	2193099,2
3955	542202,16	2193101,0
3956	542199,91	2193100,58
3957	542198,56	2193107,94
3958	542200,52	2193108,3
3959	542199,94	2193110,91
3960	542227,19	2193117,02
3961	542226,96	2193117,59
3962	542200,16	2193115,06
3963	542131,11	2193096,81
3964	542130,57	2193099,1
3965	542128,5	2193098,62
3966	542126,92	2193105,3
3967	542128,99	2193105,79
3968	542128,11	2193109,51
3969	542126,02	2193109,02
3970	542124,33	2193116,01
3971	542099,48	2193112,69

Обозначение характерных точек границы	Координаты, м	
	X	Y
3972	542072,55	2193070,2
3973	542066,94	2193056,72
3942	542068,93	2193047,66
Условный номер земельного участка: 52:17:0060314:ВЗУ2		
3975	542278,2	2193113,06
3976	542288,73	2193115,06
3977	542288,37	2193116,75
3978	542277,87	2193115,6
3979	542273,65	2193115,14
3980	542271,75	2193114,71
3981	542272,64	2193111,86
3982	542276,08	2193112,66
3975	542278,2	2193113,06
Условный номер земельного участка: 52:17:0050212:ВЗУ1		
3984	545014,08	2188317,29
3985	545005,84	2188356,93
3986	545001,95	2188319,05
3987	545003,12	2188317,15
3984	545014,08	2188317,29
3989	545470,78	2187862,45
3990	545472,04	2187874,91
3991	545468,03	2187874,98
3992	545466,74	2187862,27
3989	545470,78	2187862,45
Условный номер земельного участка: 52:17:0050316:ВЗУ1		
3994	545772,94	2187235,13
3995	545774,21	2187235,73
3996	545775,31	2187235,7
3997	545775,56	2187236,92
3998	545741,76	2187245,82
3999	545748,99	2187243,09
4000	545750,84	2187240,84
4001	545752,65	2187240,57
3994	545772,94	2187235,13
Условный номер земельного участка: 52:17:0050316:ВЗУ2		
4003	545722,41	2187245,05
4004	545720,64	2187262,2
4005	545712,49	2187263,81
4006	545714,03	2187248,68
4007	545718,82	2187247,87
4008	545720,57	2187245,32
4003	545722,41	2187245,05

Обозначение характерных точек границы	Координаты, м	
	X	Y
Условный номер земельного участка: 52:17:0050316:ВЗУ3		
4010	545720,64	2187262,2
4011	545719,58	2187272,42
4012	545711,66	2187272,03
4013	545712,49	2187263,81
4010	545720,64	2187262,2
Условный номер земельного участка: 52:17:0050316:ВЗУ4		
4015	545733,61	2187216,52
4016	545741,8	2187220,4
4017	545772,94	2187235,13
4018	545752,65	2187240,57
4019	545750,84	2187240,84
4020	545751,47	2187239,37
4021	545751,82	2187236,33
4022	545751,22	2187233,88
4023	545749,71	2187231,53
4024	545747,28	2187229,74
4025	545733,19	2187223,04
4026	545727,83	2187220,49
4015	545733,61	2187216,52
Условный номер земельного участка: 52:17:0050316:ВЗУ5		
4028	545936,39	2187512,05
4029	545935,56	2187519,3
4030	545933,07	2187526,41
4031	545927,4	2187535,1
4032	545922,08	2187539,9
4033	545920,07	2187539,29
4034	545929,63	2187529,66
4035	545928,87	2187528,91
4036	545934,27	2187522,83
4037	545930,53	2187517,07
4038	545935,72	2187512,36
4028	545936,39	2187512,05
Условный номер земельного участка: 52:17:0050316:ВЗУ6		
4040	545843,21	2187598,48
4041	545839,8	2187600,8
4042	545821,42	2187616,09
4043	545796,67	2187629,7
4044	545770,08	2187646,34
4045	545769,37	2187642,08
4046	545770,99	2187640,96
4047	545767,58	2187636,02

Обозначение характерных точек границы	Координаты, м	
	X	Y
4048	545767,85	2187635,84
4049	545764,35	2187630,45
4050	545770,63	2187626,89
4051	545773,92	2187634,32
4052	545833,33	2187593,55
4053	545836,25	2187596,05
4054	545838,04	2187594,67
4055	545839,79	2187592,71
4040	545843,21	2187598,48
Условный номер земельного участка: 52:17:0050316:ВЗУ7		
4057	545916,71	2187542,68
4058	545916,96	2187544,61
4059	545911,66	2187549,55
4060	545910,92	2187548,52
4057	545916,71	2187542,68
Условный номер земельного участка: 52:17:0050316:ВЗУ8		
4062	545801,5	2187649,58
4063	545806,75	2187658,22
4064	545779,11	2187678,36
4065	545779,01	2187680,72
4066	545780,08	2187690,06
4067	545774,1	2187690,56
4068	545772,85	2187675,5
4069	545774,65	2187674,18
4070	545774,16	2187671,22
4071	545775,27	2187668,81
4072	545779,36	2187665,86
4073	545780,08	2187670,23
4074	545798,75	2187656,62
4075	545796,69	2187653,23
4062	545801,5	2187649,58
Условный номер земельного участка: 52:17:0050316:ВЗУ9		
4077	545930,0	2187558,8
4078	545933,43	2187556,89
4079	545942,28	2187553,3
4080	545950,39	2187553,49
4081	545910,87	2187584,26
4082	545915,72	2187591,36
4083	545895,1	2187608,04
4084	545881,18	2187595,9
4085	545883,3	2187594,44
4086	545882,18	2187591,29
4087	545901,71	2187578,6

Обозначение характерных точек границы	Координаты, м	
	X	Y
4088	545923,68	2187562,31
4077	545930,0	2187558,8
Условный номер земельного участка: 52:17:0050316:ВЗУ10		
4090	545733,19	2187223,04
4091	545732,27	2187223,32
4092	545723,56	2187233,96
4093	545722,41	2187245,05
4094	545720,57	2187245,32
4095	545718,82	2187247,87
4096	545714,03	2187248,68
4097	545715,35	2187235,59
4098	545705,96	2187242,36
4099	545704,13	2187239,73
4100	545712,39	2187233,66
4101	545711,14	2187231,93
4102	545727,83	2187220,49
4090	545733,19	2187223,04
Условный номер земельного участка: 52:17:0050316:ВЗУ11		
4104	545882,18	2187591,29
4105	545883,3	2187594,44
4106	545881,18	2187595,9
4107	545878,8	2187593,82
4104	545882,18	2187591,29
Условный номер земельного участка: 52:17:0050316:ВЗУ12		
4109	545920,07	2187539,29
4110	545922,08	2187539,9
4111	545916,96	2187544,61
4112	545916,71	2187542,68
4109	545920,07	2187539,29
Условный номер земельного участка: 52:17:0050316:ВЗУ14		
4114	546047,12	2187702,61
4115	546037,67	2187708,73
4116	546026,33	2187692,51
4117	546031,03	2187689,56
4118	546033,16	2187694,28
4119	546039,03	2187693,24
4120	546040,4	2187695,19
4121	546041,74	2187694,35
4122	546044,7	2187698,9
4114	546047,12	2187702,61
Условный номер земельного участка: 52:17:0050316:ВЗУ15		
4124	545494,55	2187172,2

Обозначение характерных точек границы	Координаты, м	
	X	Y
4125	545461,49	2187240,77
4126	545616,55	2187198,68
4127	545605,04	2187210,25
4128	545461,9	2187248,94
4129	545459,24	2187249,44
4130	545459,24	2187249,44
4131	545458,74	2187246,17
4132	545455,24	2187243,94
4133	545451,69	2187248,67
4134	545449,29	2187247,25
4135	545483,86	2187175,61
4124	545494,55	2187172,2
4137	545576,03	2187212,93
4138	545576,97	2187217,13
4139	545576,73	2187217,19
4140	545575,79	2187212,97
4137	545576,03	2187212,93
Условный номер земельного участка: 52:17:0050316:ВЗУ16		
4142	545787,38	2187179,18
4143	545788,27	2187181,56
4144	545790,8	2187186,47
4145	545758,12	2187207,03
4146	545783,21	2187199,35
4147	545785,37	2187207,12
4148	545741,8	2187220,4
4149	545733,61	2187216,52
4150	545742,18	2187210,65
4151	545743,45	2187212,57
4152	545752,07	2187207,03
4153	545750,92	2187205,28
4154	545770,88	2187191,95
4155	545776,16	2187187,89
4156	545780,24	2187183,67
4142	545787,38	2187179,18
Условный номер земельного участка: 52:17:0050316:ВЗУ17		
4158	545785,17	2187173,23
4159	545782,39	2187181,45
4160	545776,16	2187187,89
4161	545770,88	2187191,95
4162	545775,53	2187178,37
4158	545785,17	2187173,23
Условный номер земельного участка: 52:17:0050316:ВЗУ18		

Обозначение характерных точек границы	Координаты, м	
	X	Y
4164	545952,68	2187557,41
4165	545977,29	2187595,25
4166	545975,47	2187596,42
4167	545964,12	2187576,99
4164	545952,68	2187557,41
Условный номер земельного участка: 52:17:0050309:ВЗУ1		
4169	545889,24	2187202,94
4170	545890,36	2187206,74
4171	545875,46	2187210,95
4172	545876,26	2187213,75
4173	545874,35	2187213,98
4174	545872,26	2187214,24
4175	545870,56	2187208,18
4169	545889,24	2187202,94
Условный номер земельного участка: 52:17:0050309:ВЗУ2		
4177	546006,01	2187495,89
4178	546018,13	2187512,58
4179	545995,69	2187528,48
4180	546003,72	2187539,8
4181	546009,99	2187548,64
4182	546006,93	2187550,74
4183	546019,15	2187568,09
4184	546016,0	2187570,13
4185	545984,61	2187511,59
4177	546006,01	2187495,89
Условный номер земельного участка: 52:17:0050309:ВЗУ3		
4187	545806,54	2187167,13
4188	545817,82	2187160,1
4189	545821,84	2187167,06
4190	545809,96	2187174,43
4191	545808,56	2187171,4
4192	545806,54	2187167,49
4187	545806,54	2187167,13
Условный номер земельного участка: 52:17:0050309:ВЗУ4		
4194	545931,58	2187204,56
4195	545928,48	2187205,11
4196	545925,41	2187196,85
4197	545890,36	2187206,74
4198	545871,88	2187144,22
4199	545871,93	2187142,16
4200	545873,81	2187143,65
4201	545876,2	2187144,75
4202	545893,19	2187201,79

Обозначение характерных точек границы	Координаты, м	
	X	Y
4203	545933,67	2187190,36
4204	545938,34	2187202,94
4194	545931,58	2187204,56
Условный номер земельного участка: 52:17:0050309:ВЗУ5		
4206	545965,26	2187215,09
4207	545964,69	2187218,23
4208	545937,14	2187228,15
4209	545935,03	2187222,53
4206	545965,26	2187215,09
Условный номер земельного участка: 52:17:0050206:ВЗУ1		
4211	545457,09	2187512,67
4212	545453,75	2187518,36
4213	545451,16	2187516,91
4214	545455,41	2187510,02
4211	545457,09	2187512,67
Условный номер земельного участка: 52:17:0050206:ВЗУ2		
4216	545651,29	2187037,3
4217	545652,93	2187042,68
4218	545654,19	2187046,87
4219	545645,84	2187049,31
4220	545638,79	2187024,3
4221	545651,58	2187020,68
4222	545654,04	2187026,2
4223	545646,16	2187028,42
4224	545648,83	2187038,02
4216	545651,29	2187037,3
Условный номер земельного участка: 52:17:0050206:ВЗУ3		
4226	545381,94	2187496,42
4227	545381,8	2187499,05
4228	545401,23	2187524,44
4229	545400,67	2187525,39
4230	545391,19	2187512,86
4231	545396,51	2187531,46
4232	545396,84	2187531,82
4233	545393,75	2187537,0
4234	545391,35	2187535,22
4235	545380,48	2187497,09
4226	545381,94	2187496,42
Условный номер земельного участка: 52:17:0050206:ВЗУ4		
4237	545385,99	2187495,71
4238	545403,98	2187519,83
4239	545403,44	2187520,74

Обозначение характерных точек границы	Координаты, м	
	X	Y
4240	545385,88	2187497,81
4237	545385,99	2187495,71
Условный номер земельного участка: 52:17:0050206:ВЗУ5		
4242	545430,99	2187385,13
4243	545435,36	2187394,09
4244	545434,48	2187394,52
4245	545436,76	2187414,06
4246	545433,61	2187421,53
4247	545432,53	2187412,26
4248	545431,06	2187412,42
4249	545429,66	2187430,87
4250	545427,99	2187434,83
4251	545425,09	2187447,08
4252	545426,41	2187456,62
4253	545427,44	2187460,11
4254	545425,66	2187483,54
4255	545416,34	2187499,09
4256	545412,79	2187497,02
4257	545412,54	2187499,57
4258	545414,38	2187502,38
4259	545406,19	2187516,11
4260	545401,86	2187511,95
4261	545400,49	2187508,71
4262	545411,49	2187451,74
4263	545415,99	2187452,44
4264	545420,72	2187390,13
4265	545424,08	2187388,49
4266	545430,35	2187388,5
4267	545430,35	2187385,44
4242	545430,99	2187385,13
Условный номер земельного участка: 52:17:0050206:ВЗУ6		
4269	545397,82	2187292,11
4270	545421,26	2187296,56
4271	545417,62	2187296,99
4272	545414,57	2187298,77
4273	545412,76	2187301,44
4274	545412,4	2187304,23
4275	545412,36	2187375,49
4276	545430,36	2187375,5
4277	545430,35	2187388,5
4278	545407,36	2187388,48
4279	545407,4	2187304,17
4280	545406,88	2187300,03
4281	545404,68	2187296,51

Обозначение характерных точек границы	Координаты, м	
	X	Y
4282	545401,75	2187293,93
4269	545397,82	2187292,11
Условный номер земельного участка: 52:17:0050206:ВЗУ7		
4284	545483,95	2187175,43
4285	545609,85	2186914,58
4286	545614,08	2186912,77
4287	545616,38	2186919,5
4288	545494,63	2187172,02
4284	545483,95	2187175,43
Условный номер земельного участка: 52:17:0050206:ВЗУ8		
4290	545628,53	2186875,87
4291	545631,85	2186887,43
4292	545616,38	2186919,51
4293	545614,08	2186912,77
4294	545612,83	2186908,94
4295	545612,73	2186908,6
4290	545628,53	2186875,87
Условный номер земельного участка: 52:17:0050206:ВЗУ9		
4297	545659,47	2186838,98
4298	545662,1	2186847,24
4299	545644,22	2186861,77
4300	545631,85	2186887,43
4301	545628,53	2186875,87
4302	545637,77	2186856,73
4297	545659,47	2186838,98
4304	545633,08	2186873,2
4305	545633,16	2186873,44
4306	545632,91	2186873,52
4307	545632,84	2186873,28
4304	545633,08	2186873,2
Условный номер земельного участка: 52:17:0050206:ВЗУ10		
4309	545658,67	2187040,94
4310	545661,55	2187050,51
4311	545664,21	2187053,96
4312	545663,34	2187055,76
4313	545669,77	2187058,87
4314	545671,91	2187062,14
4315	545656,56	2187054,76
4316	545652,93	2187042,68
4309	545658,67	2187040,94
Условный номер земельного участка: 52:17:0050206:ВЗУ11		

Обозначение характерных точек границы	Координаты, м	
	X	Y
4318	545669,77	2187058,87
4319	545679,55	2187063,6
4320	545678,68	2187065,4
4321	545671,91	2187062,14
4318	545669,77	2187058,87
Условный номер земельного участка: 52:17:0050206:ВЗУ12		
4323	545651,58	2187020,68
4324	545675,03	2187014,06
4325	545677,35	2187019,63
4326	545654,04	2187026,2
4323	545651,58	2187020,68
Условный номер земельного участка: 52:17:0050206:ВЗУ13		
4328	545675,03	2187014,06
4329	545721,25	2187001,02
4330	545721,31	2187001,25
4331	545722,19	2187003,69
4332	545723,27	2187006,68
4333	545677,35	2187019,63
4328	545675,03	2187014,06
Условный номер земельного участка: 52:17:0050206:ВЗУ14		
4335	545694,59	2186947,31
4336	545703,13	2186966,42
4337	545685,36	2186971,4
4338	545679,77	2186951,48
4335	545694,59	2186947,31
Условный номер земельного участка: 52:17:0050103:ВЗУ1		
4340	548079,55	2186495,11
4341	548089,17	2186533,24
4342	548069,79	2186538,16
4343	548061,16	2186503,97
4340	548079,55	2186495,11
4345	548071,95	2186464,98
4346	548079,55	2186495,11
4347	548061,16	2186503,97
4348	548052,81	2186470,86
4345	548071,95	2186464,98
Условный номер земельного участка: 52:17:0050103:ВЗУ2		
4350	548445,78	2186320,21
4351	548451,88	2186325,08
4352	548434,56	2186327,88
4353	548430,71	2186328,68

Обозначение характерных точек границы	Координаты, м	
	X	Y
4354	548429,96	2186323,81
4350	548445,78	2186320,21
Условный номер земельного участка: 52:17:0050103:ВЗУ3		
4356	548123,42	2186524,6
4357	548104,03	2186529,51
4358	548094,16	2186487,91
4359	548112,51	2186478,61
4356	548123,42	2186524,6
Условный номер земельного участка: 52:17:0050103:ВЗУ4		
4361	548446,44	2186371,39
4362	548439,41	2186382,78
4363	548435,21	2186383,7
4364	548434,86	2186382,01
4365	548439,62	2186374,11
4366	548439,54	2186374,05
4367	548440,82	2186372,32
4361	548446,44	2186371,39
Условный номер земельного участка: 52:17:0050103:ВЗУ5		
4369	548038,88	2186514,7
4370	548066,19	2186599,51
4371	548055,86	2186602,13
4372	548028,67	2186519,62
4369	548038,88	2186514,7
Условный номер земельного участка: 52:17:0050103:ВЗУ6		
4374	548560,84	2186374,98
4375	548560,84	2186378,35
4376	548528,44	2186440,25
4377	548527,89	2186439,97
4378	548541,76	2186412,68
4379	548554,79	2186386,54
4374	548560,84	2186374,98
Условный номер земельного участка: 52:17:0050103:ВЗУ7		
4381	548481,63	2186312,06
4382	548482,58	2186316,93
4383	548480,11	2186320,51
4384	548477,05	2186321,01
4385	548480,1	2186316,61
4386	548476,11	2186313,32
4381	548481,63	2186312,06
Условный номер земельного участка: 52:17:0050103:ВЗУ8		
4388	548417,37	2186653,29
4389	548421,76	2186655,6

Обозначение характерных точек границы	Координаты, м	
	X	Y
4390	548416,95	2186664,92
4391	548412,27	2186662,45
4388	548417,37	2186653,29
Условный номер земельного участка: 52:17:0050103:ВЗУ9		
4393	548696,57	2186104,28
4394	548704,24	2186108,03
4395	548696,43	2186123,14
4396	548694,79	2186121,74
4397	548691,89	2186127,31
4398	548686,64	2186124,57
4393	548696,57	2186104,28
Условный номер земельного участка: 52:17:0050108:ВЗУ1		
4400	545705,0	2186839,56
4401	545707,98	2186840,27
4402	545715,03	2186841,96
4403	545721,43	2186862,35
4404	545712,79	2186866,05
4400	545705,0	2186839,56
Условный номер земельного участка: 52:17:0050108:ВЗУ2		
4406	545722,61	2186866,1
4407	545731,1	2186893,12
4408	545740,76	2186890,5
4409	545757,67	2186949,35
4410	545781,95	2186943,08
4411	545782,39	2186944,43
4412	545784,25	2186943,91
4413	545795,56	2186940,71
4414	545842,59	2186927,41
4415	545848,29	2186925,94
4416	545848,81	2186925,8
4417	545848,76	2186925,66
4418	545857,57	2186923,18
4419	545857,57	2186923,17
4420	545960,97	2186896,77
4421	545959,88	2186894,47
4422	545974,73	2186890,53
4423	545975,88	2186892,97
4424	546005,13	2186885,49
4425	546002,09	2186883,26
4426	546017,12	2186879,27
4427	546020,18	2186881,51
4428	546054,81	2186872,3
4429	546052,3	2186869,92

Обозначение характерных точек границы	Координаты, м	
	X	Y
4430	546067,0	2186866,02
4431	546075,87	2186863,86
4432	546078,62	2186866,42
4433	546124,93	2186854,52
4434	546124,27	2186852,05
4435	546137,3	2186848,87
4436	546139,29	2186856,28
4437	546033,59	2186882,18
4438	545858,54	2186926,08
4439	545795,89	2186941,79
4440	545784,48	2186944,65
4441	545752,82	2186952,59
4442	545747,08	2186950,56
4443	545732,03	2186897,86
4444	545728,12	2186899,01
4445	545718,49	2186867,9
4406	545722,61	2186866,1
Условный номер земельного участка: 52:17:0050108:ВЗУ3		
4447	545955,44	2186834,06
4448	546012,9	2186876,18
4449	545997,85	2186880,16
4450	545955,05	2186848,84
4451	545972,94	2186886,74
4452	545958,08	2186890,67
4453	545933,85	2186839,46
4447	545955,44	2186834,06
Условный номер земельного участка: 52:17:0050108:ВЗУ4		
4455	545757,55	2186852,14
4456	545760,92	2186862,19
4457	545773,68	2186877,84
4458	545779,23	2186888,18
4459	545794,37	2186936,87
4460	545784,99	2186939,53
4461	545765,31	2186879,68
4462	545761,15	2186880,81
4463	545749,29	2186865,25
4464	545746,17	2186855,84
4465	545755,26	2186851,88
4466	545755,2	2186851,58
4455	545757,55	2186852,14
Условный номер земельного участка: 52:17:0050108:ВЗУ7		
4472	545835,9	2186863,99
4473	545855,08	2186919,67

Обозначение характерных точек границы	Координаты, м	
	X	Y
4474	545847,44	2186921,83
4475	545828,13	2186865,94
4472	545835,9	2186863,99
Условный номер земельного участка: 52:17:0050108:ВЗУ8		
4477	546024,8	2186816,1
4478	546072,39	2186860,6
4479	546065,98	2186862,16
4480	546048,88	2186866,68
4481	546001,98	2186822,21
4477	546024,8	2186816,1
4483	546057,46	2186858,69
4484	546059,2	2186860,25
4485	546057,64	2186861,99
4486	546055,9	2186860,43
4483	546057,46	2186858,69
Условный номер земельного участка: 52:17:0050108:ВЗУ9		
4488	546123,24	2186848,19
4489	546121,85	2186843,0
4490	546134,77	2186839,54
4491	546136,24	2186845,01
4488	546123,24	2186848,19
Условный номер земельного участка: 52:17:0050108:ВЗУ10		
4493	546172,7	2186835,58
4494	546170,1	2186825,88
4495	546173,43	2186825,1
4496	546214,03	2186824,13
4497	546310,76	2186845,62
4498	546319,32	2186838,24
4499	546487,85	2186820,23
4500	546975,3	2186676,74
4501	546982,19	2186690,29
4502	546983,55	2186694,86
4503	547086,5	2186664,07
4504	547090,97	2186656,64
4505	547210,63	2186707,31
4506	547258,6	2186694,26
4507	547259,91	2186699,06
4508	547207,94	2186713,97
4509	547100,35	2186668,31
4510	546884,94	2186738,7
4511	546861,19	2186735,92
4512	546793,44	2186766,43

Обозначение характерных точек границы	Координаты, м	
	X	Y
4513	546809,75	2186815,03
4514	546589,84	2186877,99
4515	546590,13	2186879,17
4516	546490,05	2186905,53
4517	546486,4	2186891,72
4518	546478,92	2186884,64
4519	546479,93	2186884,35
4520	546479,44	2186882,14
4521	546779,46	2186792,29
4522	546761,77	2186786,79
4523	546654,31	2186822,53
4524	546471,22	2186877,35
4525	546445,72	2186853,23
4526	546468,79	2186846,06
4527	546439,64	2186847,47
4528	546432,56	2186840,77
4529	546396,9	2186849,53
4530	546330,2	2186852,74
4531	546347,73	2186861,6
4532	546332,77	2186865,27
4533	546319,05	2186858,33
4534	546315,35	2186861,54
4535	546293,29	2186848,55
4536	546256,27	2186836,61
4537	546214,41	2186832,28
4538	546199,54	2186834,59
4539	546174,13	2186835,2
4493	546172,7	2186835,58
4541	546578,2	2186828,73
4542	546578,91	2186830,96
4543	546576,68	2186831,67
4544	546575,97	2186829,44
4541	546578,2	2186828,73
4546	546612,26	2186850,56
4547	546612,92	2186852,81
4548	546610,67	2186853,46
4549	546610,01	2186851,21
4546	546612,26	2186850,56
4551	546765,72	2186771,85
4552	546765,88	2186780,28
4553	546757,28	2186780,43
4554	546757,13	2186772,0
4551	546765,72	2186771,85

Обозначение характерных точек границы	Координаты, м	
	X	Y
4556	546765,58	2186802,87
4557	546767,8	2186808,83
4558	546761,63	2186811,13
4559	546759,42	2186805,17
4556	546765,58	2186802,87
4561	546977,74	2186683,89
4562	546979,12	2186685,78
4563	546977,22	2186687,15
4564	546975,85	2186685,27
4561	546977,74	2186683,89
Условный номер земельного участка: 52:17:0050108:ВЗУ11		
4566	546231,68	2186838,09
4567	546255,45	2186840,55
4568	546282,53	2186849,29
4566	546231,68	2186838,09
Условный номер земельного участка: 52:17:0050108:ВЗУ12		
4570	546353,22	2186864,37
4571	546374,78	2186875,26
4572	546441,35	2186854,58
4573	546466,8	2186878,68
4574	546403,26	2186897,7
4575	546405,83	2186906,07
4576	546474,48	2186885,95
4577	546482,82	2186893,84
4578	546486,12	2186906,57
4579	546484,99	2186906,86
4580	546482,16	2186894,26
4581	546408,88	2186916,01
4582	546409,41	2186917,75
4583	546380,17	2186916,04
4584	546330,29	2186889,12
4585	546361,02	2186879,54
4586	546338,27	2186868,04
4570	546353,22	2186864,37
4588	546396,65	2186882,11
4589	546397,38	2186884,33
4590	546395,15	2186885,06
4591	546394,42	2186882,83
4588	546396,65	2186882,11
4593	546429,93	2186903,82
4594	546430,49	2186906,1

Обозначение характерных точек границы	Координаты, м	
	X	Y
4595	546428,21	2186906,65
4596	546427,66	2186904,38
4593	546429,93	2186903,82
Условный номер земельного участка: 52:17:0050108:ВЗУ13		
4598	548079,32	2186338,76
4599	548097,17	2186413,97
4600	548080,51	2186419,15
4601	548078,05	2186420,03
4602	548059,93	2186343,67
4598	548079,32	2186338,76
Условный номер земельного участка: 52:17:0050108:ВЗУ14		
4604	547283,72	2186746,13
4605	547293,46	2186743,47
4606	547294,52	2186743,56
4607	547292,0	2186749,64
4604	547283,72	2186746,13
Условный номер земельного участка: 52:17:0050108:ВЗУ15		
4609	547530,28	2186711,91
4610	547538,16	2186735,74
4611	547496,38	2186749,56
4612	547493,22	2186739,99
4609	547530,28	2186711,91
Условный номер земельного участка: 52:17:0050108:ВЗУ16		
4614	548042,44	2186348,03
4615	548062,04	2186425,7
4616	548042,85	2186431,41
4617	548023,05	2186352,94
4614	548042,44	2186348,03
Условный номер земельного участка: 52:17:0050108:ВЗУ17		
4619	548068,57	2186482,4
4620	548069,38	2186485,58
4621	548066,2	2186486,38
4622	548065,39	2186483,21
4619	548068,57	2186482,4
Условный номер земельного участка: 52:17:0050108:ВЗУ18		
4624	548106,74	2186454,3
4625	548112,51	2186478,61
4626	548094,16	2186487,91
4627	548087,58	2186460,18
4624	548106,74	2186454,3
Условный номер земельного участка: 52:17:0050108:ВЗУ19		

Обозначение характерных точек границы	Координаты, м	
	X	Y
4629	548673,04	2186232,21
4630	548679,37	2186235,22
4631	548680,5	2186235,76
4632	548710,68	2186251,85
4633	548712,17	2186249,2
4634	548714,74	2186250,65
4635	548712,29	2186255,0
4636	548711,73	2186254,69
4637	548695,94	2186286,62
4638	548684,53	2186288,34
4639	548685,0	2186291,45
4640	548669,44	2186293,88
4641	548661,08	2186294,14
4642	548653,06	2186292,7
4629	548673,04	2186232,21
Условный номер земельного участка: 52:17:0050108:ВЗУ20		
4644	548558,57	2186515,0
4645	548476,24	2186618,38
4646	548442,83	2186678,56
4647	548416,95	2186664,92
4648	548421,76	2186655,6
4649	548435,07	2186662,59
4650	548435,88	2186661,05
4651	548438,01	2186662,15
4652	548461,29	2186619,65
4653	548467,3	2186613,91
4654	548468,56	2186612,72
4655	548481,67	2186591,56
4656	548497,93	2186561,11
4657	548525,52	2186531,27
4658	548550,32	2186499,48
4659	548568,63	2186476,01
4660	548576,59	2186468,15
4661	548667,01	2186378,81
4662	548664,13	2186334,82
4663	548690,91	2186330,65
4664	548693,24	2186346,17
4665	548583,65	2186483,65
4666	548576,37	2186519,54
4667	548571,48	2186524,02
4644	548558,57	2186515,0
4669	548569,99	2186500,68
4670	548567,77	2186511,67

Обозначение характерных точек границы	Координаты, м	
	X	Y
4671	548563,57	2186508,74
4669	548569,99	2186500,68
Условный номер земельного участка: 52:17:0050108:ВЗУ21		
4673	547988,82	2186349,59
4674	548016,62	2186439,2
4675	548006,77	2186442,13
4676	547993,45	2186447,34
4677	547966,24	2186357,35
4673	547988,82	2186349,59
Условный номер земельного участка: 52:17:0050108:ВЗУ22		
4679	548027,29	2186478,7
4680	548038,88	2186514,7
4681	548028,67	2186519,62
4682	548055,86	2186602,13
4683	548066,19	2186599,51
4684	548102,23	2186711,47
4685	548080,74	2186719,03
4686	548006,34	2186486,02
4687	548017,01	2186481,85
4679	548027,29	2186478,7
Условный номер земельного участка: 52:17:0050108:ВЗУ23		
4689	548704,24	2186108,03
4690	548723,28	2186117,36
4691	548721,45	2186121,08
4692	548686,61	2186239,02
4693	548680,35	2186235,76
4694	548679,37	2186235,22
4695	548675,27	2186233,12
4696	548673,04	2186232,21
4697	548678,6	2186215,35
4698	548683,07	2186215,13
4699	548695,58	2186167,77
4700	548696,05	2186162,56
4701	548710,37	2186135,1
4702	548696,43	2186123,14
4689	548704,24	2186108,03
Условный номер земельного участка: 52:17:0050108:ВЗУ24		
4704	548791,74	2186096,65
4705	548854,94	2186150,77
4706	548821,37	2186251,76
4707	548768,19	2186263,01
4704	548791,74	2186096,65

Обозначение характерных точек границы	Координаты, м	
	X	Y
Условный номер земельного участка: 52:17:0050108:ВЗУ25		
4709	546431,4	2186845,17
4710	546434,11	2186847,73
4711	546417,76	2186848,52
4709	546431,4	2186845,17
Условный номер земельного участка: 52:17:0050108:ВЗУ26		
4713	546298,52	2186856,28
4714	546312,16	2186864,31
4715	546301,51	2186873,54
4716	546287,8	2186865,57
4713	546298,52	2186856,28
Условный номер земельного участка: 52:17:0050108:ВЗУ27		
4718	545743,85	2186848,86
4719	545749,64	2186850,25
4720	545744,98	2186852,25
4718	545743,85	2186848,86
Условный номер земельного участка: 52:17:0050105:ВЗУ1		
4722	548854,94	2186150,77
4723	548879,43	2186171,73
4724	548884,52	2186176,1
4725	548882,42	2186190,97
4726	548875,13	2186242,4
4727	548874,68	2186243,66
4728	548768,06	2186263,94
4729	548768,19	2186263,01
4730	548821,37	2186251,76
4722	548854,94	2186150,77
Условный номер земельного участка: 52:17:0050105:ВЗУ2		
4732	548898,79	2186176,22
4733	548885,78	2186212,62
4734	548882,42	2186190,97
4735	548884,52	2186176,1
4736	548879,43	2186171,73
4737	548876,95	2186155,77
4732	548898,79	2186176,22
Условный номер земельного участка: 52:17:0050303:ВЗУ2		
4739	547214,97	2186780,61
4740	547286,8	2186774,96
4741	547297,25	2186780,58
4742	547292,8	2186800,9
4743	547285,96	2186797,22

Обозначение характерных точек границы	Координаты, м	
	X	Y
4744	547265,76	2186798,99
4745	547213,85	2186780,75
4739	547214,97	2186780,61
4747	547293,04	2186784,35
4748	547292,31	2186791,12
4749	547286,35	2186790,48
4750	547287,07	2186783,71
4747	547293,04	2186784,35
Условный номер земельного участка: 52:17:0050303:ВЗУ3		
4752	546248,39	2187027,23
4753	546259,22	2187037,45
4754	546367,67	2187008,52
4755	546500,15	2186973,18
4756	546494,86	2186950,77
4757	546497,61	2186949,9
4758	546503,42	2186971,83
4759	546535,13	2186963,94
4760	546560,63	2186953,92
4761	546808,81	2186889,15
4762	547003,96	2186835,64
4763	547207,14	2186782,65
4764	547257,74	2186800,41
4765	547161,9	2186817,35
4766	546253,6	2187059,65
4767	546226,04	2187033,64
4752	546248,39	2187027,23
Условный номер земельного участка: 52:17:0050303:ВЗУ4		
4769	546486,15	2186906,67
4770	546487,23	2186910,76
4771	546485,94	2186911,08
4772	546485,02	2186906,96
4769	546486,15	2186906,67
Условный номер земельного участка: 52:17:0050303:ВЗУ5		
4774	546590,16	2186879,26
4775	546590,8	2186881,86
4776	546510,51	2186904,0
4777	546510,73	2186904,95
4778	546491,12	2186909,8
4779	546490,02	2186905,65
4774	546590,16	2186879,26
Условный номер земельного участка: 52:17:0050303:ВЗУ6		
4781	547209,3	2186758,44

Обозначение характерных точек границы	Координаты, м	
	X	Y
4782	547210,93	2186764,21
4783	547085,03	2186798,59
4784	547084,92	2186796,88
4785	547082,59	2186797,0
4786	547082,73	2186799,22
4787	546685,52	2186907,69
4788	546664,72	2186907,34
4789	546502,98	2186954,56
4790	546501,44	2186948,78
4791	546538,33	2186938,01
4792	546539,05	2186940,11
4793	546565,93	2186932,77
4794	546565,22	2186930,15
4795	546599,78	2186920,06
4796	546600,66	2186923,3
4797	546644,17	2186911,43
4798	546643,08	2186907,41
4799	546663,92	2186901,32
4800	546684,77	2186901,68
4781	547209,3	2186758,44
Условный номер земельного участка: 52:17:0050303:ВЗУ7		
4802	547283,56	2186769,99
4803	547262,95	2186761,3
4804	547240,4	2186767,46
4805	547241,98	2186773,24
4806	547214,97	2186780,61
4807	547213,85	2186780,75
4808	547207,31	2186778,47
4809	547002,9	2186831,78
4810	546807,81	2186885,27
4811	546559,39	2186950,1
4812	546534,0	2186960,1
4813	546506,27	2186967,0
4814	546502,98	2186954,56
4815	546664,72	2186907,34
4816	546685,52	2186907,69
4817	547082,73	2186799,22
4818	547082,74	2186799,35
4819	547085,07	2186799,22
4820	547085,03	2186798,59
4821	547115,75	2186790,2
4822	547210,93	2186764,21
4823	547211,4	2186765,86
4824	547283,08	2186746,3

Обозначение характерных точек границы	Координаты, м	
	X	Y
4825	547291,84	2186750,02
4802	547283,56	2186769,99
Условный номер земельного участка: 52:17:0050303:ВЗУ8		
4827	547207,4	2186714,13
4828	547176,05	2186724,52
4829	547159,04	2186727,15
4830	547162,47	2186718,96
4831	547097,46	2186691,57
4832	546894,81	2186752,09
4833	546843,93	2186789,24
4834	546840,34	2186790,27
4835	546871,76	2186800,04
4836	546909,48	2186797,91
4837	546877,19	2186806,76
4838	546877,39	2186805,29
4839	546866,49	2186803,83
4840	546865,67	2186809,92
4841	546850,36	2186814,12
4842	546821,2	2186805,26
4843	546822,87	2186811,27
4844	546810,07	2186814,94
4845	546793,74	2186766,29
4846	546860,89	2186736,1
4847	546884,64	2186738,88
4848	547100,04	2186668,48
4827	547207,4	2186714,13
4850	546846,5	2186781,7
4851	546843,97	2186788,9
4852	546836,99	2186786,44
4853	546839,53	2186779,24
4850	546846,5	2186781,7
Условный номер земельного участка: 52:17:0050110:ВЗУ1		
4855	546011,02	2186803,22
4856	546024,8	2186816,1
4857	546001,98	2186822,21
4858	545997,0	2186817,49
4855	546011,02	2186803,22
Условный номер земельного участка: 52:17:0050101:ВЗУ1		
4860	545702,95	2186803,42
4861	545715,03	2186841,96
4862	545707,97	2186840,24
4863	545697,6	2186807,8
4860	545702,95	2186803,42

Обозначение характерных точек границы	Координаты, м	
	X	Y
Условный номер земельного участка: 52:17:0050101:ВЗУ2		
4865	545724,42	2186785,86
4866	545726,04	2186795,16
4867	545708,89	2186809,13
4868	545706,25	2186800,72
4865	545724,42	2186785,86
Условный номер земельного участка: 52:17:0050101:ВЗУ3		
4870	545741,52	2186782,56
4871	545739,71	2186773,47
4872	545786,87	2186735,31
4873	545788,94	2186734,64
4874	545793,52	2186740,23
4875	545797,75	2186753,22
4876	545790,36	2186756,35
4877	545786,87	2186745,64
4870	545741,52	2186782,56
Условный номер земельного участка: 52:17:0050101:ВЗУ4		
4879	545736,2	2186776,31
4880	545738,01	2186785,42
4881	545736,48	2186786,66
4882	545734,76	2186777,48
4879	545736,2	2186776,31
Условный номер земельного участка: 52:17:0050101:ВЗУ5		
4884	545829,05	2186844,1
4885	545835,9	2186863,99
4886	545828,13	2186865,94
4887	545821,47	2186846,68
4884	545829,05	2186844,1
Условный номер земельного участка: 52:17:0050101:ВЗУ6		
4889	545698,7	2186665,91
4890	545711,37	2186703,03
4891	545706,48	2186705,15
4892	545701,25	2186704,81
4893	545699,53	2186705,3
4894	545687,28	2186669,74
4889	545698,7	2186665,91
Условный номер земельного участка: 52:17:0050101:ВЗУ7		
4896	545711,37	2186703,03
4897	545717,63	2186721,39
4898	545711,02	2186723,16
4899	545707,14	2186725,92

Обозначение характерных точек границы	Координаты, м	
	X	Y
4900	545706,68	2186726,06
4901	545699,53	2186705,3
4902	545701,25	2186704,81
4903	545706,48	2186705,15
4896	545711,37	2186703,03
Условный номер земельного участка: 52:17:0050101:ВЗУ8		
4905	545717,63	2186721,39
4906	545732,12	2186763,86
4907	545733,34	2186768,58
4908	545734,76	2186777,48
4909	545736,48	2186786,66
4910	545737,81	2186793,27
4911	545742,11	2186806,07
4912	545750,77	2186849,76
4913	545749,64	2186850,25
4914	545743,85	2186848,86
4915	545726,04	2186795,16
4916	545724,42	2186785,86
4917	545721,76	2186770,6
4918	545721,01	2186767,67
4919	545706,68	2186726,06
4920	545707,14	2186725,92
4921	545711,02	2186723,16
4905	545717,63	2186721,39
Условный номер земельного участка: 52:17:0050101:ВЗУ9		
4923	545752,07	2186835,81
4924	545757,55	2186852,14
4925	545755,2	2186851,58
4923	545752,07	2186835,81
Условный номер земельного участка: 52:17:0050101:ВЗУ10		
4927	545955,44	2186834,06
4928	545933,85	2186839,46
4929	545927,12	2186825,24
4930	545935,05	2186819,11
4927	545955,44	2186834,06
4932	545938,76	2186827,25
4933	545936,76	2186829,84
4934	545934,16	2186827,85
4935	545936,16	2186825,25
4932	545938,76	2186827,25
Условный номер земельного участка: 52:17:0050104:ВЗУ2		
4937	548898,96	2186175,69

Обозначение характерных точек границы	Координаты, м	
	X	Y
4938	548908,38	2186186,34
4939	548888,66	2186239,47
4940	548884,93	2186238,84
4941	548885,77	2186233,91
4942	548889,17	2186234,49
4943	548885,78	2186212,62
4944	548898,79	2186176,22
4937	548898,96	2186175,69
Условный номер земельного участка: 52:17:0050104:ВЗУ3		
4946	548914,48	2186127,15
4947	548958,86	2186165,3
4948	548962,79	2186173,7
4949	548963,15	2186180,72
4950	548957,2	2186227,12
4951	548959,02	2186226,83
4952	548960,58	2186236,71
4953	548961,15	2186241,34
4954	548981,52	2186238,45
4955	548981,92	2186244,44
4956	548961,33	2186246,8
4957	548953,86	2186245,59
4958	548953,52	2186247,72
4959	548925,07	2186251,52
4960	548924,35	2186246,98
4961	548919,57	2186247,73
4962	548920,25	2186252,16
4963	548909,45	2186253,6
4964	548892,76	2186257,6
4965	548889,98	2186239,69
4966	548888,66	2186239,47
4967	548908,38	2186186,34
4968	548898,96	2186175,69
4946	548914,48	2186127,15
4970	548905,62	2186157,39
4971	548934,84	2186181,35
4972	548928,33	2186231,67
4973	548922,09	2186232,65
4974	548922,01	2186232,16
4975	548917,28	2186232,91
4970	548905,62	2186157,39
4977	548940,31	2186246,65
4978	548940,12	2186248,64
4979	548938,13	2186248,45

Обозначение характерных точек границы	Координаты, м	
	X	Y
4980	548938,32	2186246,46
4977	548940,31	2186246,65
Условный номер земельного участка: 52:17:0050104:ВЗУ4		
4982	548950,81	2186290,79
4983	548949,28	2186301,01
4984	548950,21	2186301,7
4985	548946,01	2186307,48
4986	548926,43	2186448,99
4987	548898,69	2186445,2
4988	548909,61	2186366,72
4989	548899,17	2186298,11
4990	548946,31	2186289,76
4991	548946,27	2186290,05
4982	548950,81	2186290,79
Условный номер земельного участка: 52:17:0050104:ВЗУ5		
4993	548985,64	2186282,44
4994	548986,16	2186291,58
4995	548986,56	2186295,93
4996	548986,7	2186298,45
4997	548985,7	2186298,49
4998	548985,56	2186296,01
4999	548985,16	2186291,66
5000	548984,64	2186282,56
4993	548985,64	2186282,44
Условный номер земельного участка: 52:17:0050104:ВЗУ6		
5002	549202,03	2186204,38
5003	549203,2	2186207,72
5004	549173,94	2186216,99
5005	549169,06	2186224,65
5006	549173,24	2186233,02
5007	549180,21	2186235,11
5008	549186,48	2186251,83
5009	549183,89	2186262,85
5010	549170,98	2186264,79
5011	549148,13	2186240,28
5012	549113,34	2186247,65
5013	549104,28	2186256,01
5014	549103,65	2186274,92
5015	549078,73	2186278,66
5016	549089,16	2186253,49
5017	549107,18	2186216,46
5002	549202,03	2186204,38
Условный номер земельного участка: 52:17:0050104:ВЗУ7		

Обозначение характерных точек границы	Координаты, м	
	X	Y
5019	549170,98	2186264,79
5020	549154,35	2186263,47
5021	549103,8	2186270,41
5022	549104,28	2186256,01
5023	549113,34	2186247,65
5024	549148,13	2186240,28
5019	549170,98	2186264,79
Условный номер земельного участка: 52:17:0050104:ВЗУ8		
5026	549203,22	2186207,79
5027	549204,78	2186224,31
5028	549207,22	2186245,64
5029	549198,09	2186257,6
5030	549191,87	2186261,65
5031	549183,89	2186262,85
5032	549186,48	2186251,83
5033	549180,21	2186235,11
5034	549173,24	2186233,02
5035	549169,06	2186224,65
5036	549173,94	2186216,99
5026	549203,22	2186207,79
Условный номер земельного участка: 52:17:0050104:ВЗУ9		
5038	549193,06	2186199,79
5039	549202,06	2186204,39
5040	549107,18	2186216,46
5041	549109,41	2186212,22
5042	549156,19	2186205,27
5043	549160,64	2186151,19
5044	549166,73	2186153,77
5045	549162,39	2186204,35
5038	549193,06	2186199,79
Условный номер земельного участка: 52:17:0050104:ВЗУ10		
5047	548984,64	2186282,56
5048	548985,16	2186291,66
5049	548985,56	2186296,01
5050	548985,7	2186298,49
5051	548981,15	2186298,7
5052	548980,77	2186290,53
5053	548956,64	2186291,73
5054	548957,22	2186287,88
5055	548975,04	2186283,75
5047	548984,64	2186282,56
Условный номер земельного участка: 52:17:0050104:ВЗУ11		

Обозначение характерных точек границы	Координаты, м	
	X	Y
5057	548990,4	2186289,72
5058	548989,15	2186298,33
5059	548986,7	2186298,45
5060	548986,56	2186295,93
5061	548986,16	2186291,58
5062	548985,64	2186282,44
5063	548988,4	2186282,09
5057	548990,4	2186289,72
Условный номер земельного участка: 52:17:0020806:ВЗУ1		
5065	550848,44	2185909,0
5066	550847,65	2185911,76
5067	550829,83	2185914,53
5068	550830,28	2185912,74
5065	550848,44	2185909,0
Условный номер земельного участка: 52:17:0020806:ВЗУ2		
5070	553103,71	2185256,06
5071	553102,27	2185262,82
5072	553099,63	2185263,48
5073	553082,18	2185271,16
5074	553078,72	2185273,13
5075	553079,29	2185269,96
5076	553079,41	2185269,3
5070	553103,71	2185256,06
Условный номер земельного участка: 52:17:0020806:ВЗУ3		
5078	552829,01	2185393,86
5079	552833,18	2185393,43
5080	552804,43	2185407,44
5081	552829,01	2185393,86
5078	552829,01	2185393,86
Условный номер земельного участка: 52:17:0020806:ВЗУ4		
5083	553773,07	2184956,06
5084	553755,85	2184991,86
5085	553750,67	2184989,37
5086	553770,51	2184948,12
5083	553773,07	2184956,06
Условный номер земельного участка: 52:17:0020802:ВЗУ1		
5088	550861,47	2185892,44
5089	550857,69	2185905,96
5090	550848,91	2185907,36
5091	550852,68	2185894,15
5088	550861,47	2185892,44
Условный номер земельного участка:		

Обозначение характерных точек границы	Координаты, м	
	X	Y
52:17:0020802:ВЗУ2		
5093	550897,22	2185899,7
5094	550887,8	2185901,19
5095	550857,7	2185905,96
5096	550859,45	2185899,7
5097	550861,48	2185892,44
5098	550871,16	2185890,55
5099	550891,11	2185895,66
5093	550897,22	2185899,7
Условный номер земельного участка: 52:17:0020802:ВЗУ3		
5101	550897,22	2185899,7
5102	550902,55	2185903,22
5103	550847,65	2185911,76
5104	550848,44	2185909,0
5105	550848,91	2185907,36
5106	550857,7	2185905,96
5101	550897,22	2185899,7
Условный номер земельного участка: 52:17:0020802:ВЗУ4		
5108	551263,33	2185825,76
5109	551478,66	2185792,59
5110	551478,75	2185796,53
5111	551477,95	2185796,71
5112	551253,54	2185843,35
5108	551263,33	2185825,76
Условный номер земельного участка: 52:17:0020802:ВЗУ5		
5114	552683,85	2185466,08
5115	552595,41	2185505,61
5116	552543,28	2185527,8
5117	552540,79	2185532,54
5118	552529,36	2185537,15
5119	552524,97	2185535,59
5120	552390,3	2185586,12
5121	552279,85	2185615,51
5122	552275,34	2185617,63
5123	552271,86	2185621,2
5124	552267,1	2185628,22
5125	552259,57	2185635,56
5126	552249,76	2185639,31
5127	552241,53	2185640,65
5128	552235,47	2185640,93
5129	552229,51	2185639,79
5130	552214,1	2185634,92
5131	552210,58	2185634,28

Обозначение характерных точек границы	Координаты, м	
	X	Y
5132	552207,03	2185634,56
5133	552172,69	2185641,7
5134	552136,6	2185650,1
5135	551989,43	2185685,13
5136	552101,58	2185643,82
5137	552188,62	2185624,77
5138	552222,79	2185616,4
5139	552223,59	2185619,64
5140	552233,78	2185617,1
5141	552232,97	2185613,83
5142	552266,6	2185605,19
5143	552343,99	2185583,11
5144	552406,05	2185563,68
5145	552440,07	2185557,65
5146	552460,32	2185546,68
5147	552461,96	2185546,17
5148	552501,25	2185531,02
5149	552515,91	2185530,93
5150	552541,93	2185515,07
5151	552553,34	2185510,6
5152	552591,08	2185494,56
5153	552610,95	2185492,56
5154	552659,92	2185469,76
5114	552683,85	2185466,08
Условный номер земельного участка: 52:17:0020802:ВЗУ6		
5156	552460,32	2185546,68
5157	552440,07	2185557,65
5158	552406,05	2185563,68
5156	552460,32	2185546,68
Условный номер земельного участка: 52:17:0020802:ВЗУ7		
5160	552541,93	2185515,07
5161	552515,91	2185530,93
5162	552501,25	2185531,02
5160	552541,93	2185515,07
Условный номер земельного участка: 52:17:0020802:ВЗУ8		
5164	553515,71	2185022,17
5165	553515,26	2185025,08
5166	553511,36	2185035,28
5167	553503,61	2185042,98
5168	553500,4	2185045,04
5169	553491,7	2185048,6
5170	553482,3	2185048,84
5171	553466,79	2185046,39

Обозначение характерных точек границы	Координаты, м	
	X	Y
5172	553460,98	2185046,69
5173	553477,03	2185035,86
5174	553484,17	2185036,99
5175	553489,23	2185036,86
5176	553493,92	2185034,94
5177	553497,13	2185032,88
5178	553501,3	2185028,73
5179	553502,71	2185025,92
5164	553515,71	2185022,17
Условный номер земельного участка: 52:17:0020802:ВЗУ9		
5181	554339,9	2184324,57
5182	554339,89	2184324,59
5183	554337,93	2184328,03
5184	554335,57	2184336,21
5185	554247,23	2184416,88
5186	554160,69	2184502,46
5187	554154,54	2184500,61
5188	554199,91	2184456,08
5189	554195,02	2184444,17
5190	554205,21	2184435,76
5191	554208,89	2184446,71
5192	554337,0	2184326,97
5193	554339,88	2184324,59
5181	554339,9	2184324,57
Условный номер земельного участка: 52:17:0020602:ВЗУ1		
5195	554816,51	2184038,29
5196	554814,58	2184052,28
5197	554787,84	2184064,32
5198	554789,45	2184052,19
5195	554816,51	2184038,29
Условный номер земельного участка: 52:17:0020609:ВЗУ1		
5200	554603,0	2183675,26
5201	554632,58	2183693,73
5202	554630,54	2183695,87
5203	554607,29	2183682,48
5200	554603,0	2183675,26
Условный номер земельного участка: 52:17:0020610:ВЗУ1		
5205	554814,58	2184052,28
5206	554813,42	2184060,69
5207	554787,01	2184070,53
5208	554787,84	2184064,32
5205	554814,58	2184052,28
Условный номер земельного участка:		

Обозначение характерных точек границы	Координаты, м	
	X	Y
52:17:0020610:ВЗУ2		
5210	554792,48	2184212,25
5211	554781,08	2184294,81
5212	554782,1	2184297,43
5213	554781,64	2184297,6
5214	554784,6	2184305,51
5215	554781,76	2184306,57
5216	554776,98	2184293,94
5217	554768,72	2184207,88
5218	554769,15	2184204,59
5210	554792,48	2184212,25
Условный номер земельного участка: 52:17:0020501:ВЗУ1		
5220	556511,51	2182427,4
5221	556451,55	2182478,55
5222	556433,38	2182493,67
5223	556412,16	2182494,52
5224	556498,15	2182419,91
5225	556500,98	2182422,43
5226	556505,56	2182424,59
5220	556511,51	2182427,4
Условный номер земельного участка: 52:17:0020501:ВЗУ2		
5228	556986,19	2182032,35
5229	556968,08	2182046,72
5230	556962,93	2182051,3
5231	556641,86	2182323,94
5232	556622,92	2182332,36
5233	556608,44	2182344,72
5234	556590,12	2182342,11
5235	556917,22	2182072,28
5236	556920,87	2182067,68
5237	556926,1	2182057,1
5238	556932,35	2182049,0
5239	556940,93	2182041,56
5240	556973,21	2182034,99
5228	556986,19	2182032,35
Условный номер земельного участка: 52:17:0020501:ВЗУ3		
5242	557325,81	2181740,74
5243	557310,77	2181753,5
5244	557298,25	2181769,61
5245	557256,19	2181804,31
5246	557254,18	2181801,94
5247	557246,17	2181808,73
5248	557248,05	2181810,95

Обозначение характерных точек границы	Координаты, м	
	X	Y
5249	557176,21	2181872,15
5250	557157,01	2181880,28
5251	557125,21	2181907,82
5252	557110,34	2181911,76
5253	557162,23	2181868,45
5254	557163,38	2181862,71
5255	557174,63	2181853,11
5256	557181,76	2181852,23
5257	557315,76	2181739,19
5242	557325,81	2181740,74
Условный номер земельного участка: 52:17:0020501:ВЗУ4		
5259	557518,69	2181581,62
5260	557507,29	2181591,19
5261	557494,35	2181597,7
5262	557356,43	2181714,75
5263	557349,79	2181710,48
5264	557445,59	2181629,66
5265	557448,44	2181626,67
5266	557463,69	2181606,69
5267	557468,75	2181601,46
5268	557490,35	2181583,87
5269	557498,13	2181579,51
5270	557500,94	2181578,52
5271	557501,0	2181579,27
5272	557509,37	2181583,39
5273	557511,49	2181584,43
5259	557518,69	2181581,62
Условный номер земельного участка: 52:17:0020501:ВЗУ5		
5275	558087,79	2181027,8
5276	558072,98	2181062,3
5277	558050,5	2181036,55
5278	557789,63	2181131,87
5279	557790,91	2181094,68
5280	558058,63	2180994,22
5275	558087,79	2181027,8
Условный номер земельного участка: 52:17:0020501:ВЗУ6		
5282	558047,85	2181115,15
5283	558036,86	2181139,59
5284	558020,87	2181153,71
5285	557981,51	2181183,98
5286	557978,05	2181188,34
5287	557974,15	2181191,49
5288	557958,73	2181191,8

Обозначение характерных точек границы	Координаты, м	
	X	Y
5282	558047,85	2181115,15
5290	558029,42	2181132,69
5291	558034,9	2181135,65
5292	558033,62	2181138,03
5293	558028,13	2181135,07
5290	558029,42	2181132,69
Условный номер земельного участка: 52:17:0020501:ВЗУ7		
5295	558041,85	2181091,92
5296	558051,45	2181096,27
5297	558032,61	2181112,47
5295	558041,85	2181091,92
Условный номер земельного участка: 52:17:0020501:ВЗУ8		
5299	558062,47	2181086,8
5300	558051,74	2181111,81
5301	558047,85	2181115,15
5302	557958,73	2181191,8
5303	557875,09	2181263,74
5304	557879,45	2181269,67
5305	557859,16	2181286,44
5306	557834,75	2181295,77
5307	557815,48	2181313,13
5308	557826,89	2181318,76
5309	557838,58	2181329,51
5310	557852,03	2181350,24
5311	557856,92	2181368,45
5312	557835,44	2181381,86
5313	557826,41	2181357,59
5314	557791,14	2181330,66
5315	557790,64	2181329,78
5316	557769,39	2181292,45
5317	557768,82	2181246,08
5318	557838,14	2181213,45
5319	557867,95	2181254,01
5320	557939,87	2181192,19
5321	557959,3	2181175,48
5322	557960,78	2181175,44
5323	557960,74	2181174,24
5324	557980,14	2181157,57
5325	558032,61	2181112,47
5326	558051,45	2181096,27
5299	558062,47	2181086,8
Условный номер земельного участка: 52:17:0020501:ВЗУ9		

Обозначение характерных точек границы	Координаты, м	
	X	Y
5328	557979,44	2181158,17
5329	557960,74	2181174,24
5330	557960,72	2181173,44
5331	557958,72	2181173,5
5332	557958,78	2181175,5
5333	557959,3	2181175,48
5334	557939,87	2181192,19
5335	557787,45	2181195,3
5336	557788,6	2181161,93
5328	557979,44	2181158,17
Условный номер земельного участка: 52:17:0020501:ВЗУ10		
5338	557998,08	2181225,8
5339	557968,96	2181290,54
5340	557955,29	2181284,35
5341	557972,29	2181246,58
5342	557987,57	2181232,8
5343	557994,0	2181229,7
5338	557998,08	2181225,8
Условный номер земельного участка: 52:17:0020501:ВЗУ11		
5345	558276,81	2181063,96
5346	558272,77	2181065,52
5347	558283,01	2181102,97
5345	558276,81	2181063,96
Условный номер земельного участка: 52:17:0020501:ВЗУ12		
5349	558261,65	2180915,58
5350	558264,87	2180935,88
5351	558259,61	2180940,76
5352	558259,87	2180932,8
5353	558180,5	2181001,07
5354	558176,01	2181004,93
5355	558178,66	2180986,93
5349	558261,65	2180915,58
Условный номер земельного участка: 52:17:0020501:ВЗУ13		
5357	558745,46	2180462,9
5358	558739,11	2180496,53
5359	558725,39	2180505,56
5360	558733,31	2180464,57
5357	558745,46	2180462,9
Условный номер земельного участка: 52:17:0020501:ВЗУ14		
5362	558735,68	2180514,73
5363	558731,04	2180539,28
5364	558716,46	2180551,83

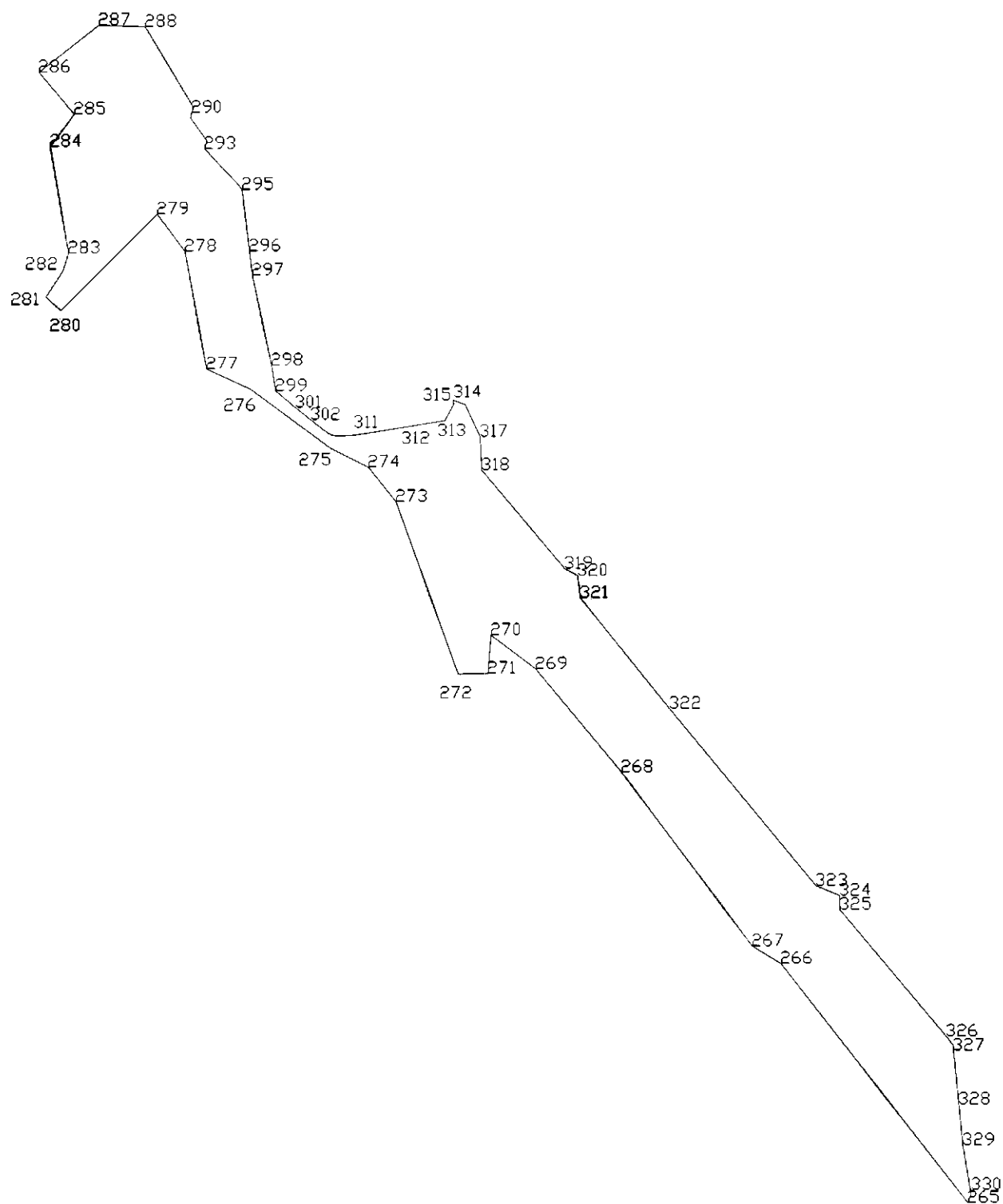
Обозначение характерных точек границы	Координаты, м	
	X	Y
5365	558721,89	2180523,68
5366	558723,89	2180522,57
5362	558735,68	2180514,73
Условный номер земельного участка: 52:17:0020501:ВЗУ15		
5368	558869,51	2180404,78
5369	558854,41	2180418,16
5370	558873,37	2180414,77
5371	558866,64	2180418,71
5372	558857,44	2180426,53
5373	558856,77	2180427,41
5374	558848,15	2180428,81
5375	558841,17	2180429,89
5376	558835,88	2180423,89
5377	558855,05	2180406,91
5378	558856,23	2180407,02
5368	558869,51	2180404,78
Условный номер земельного участка: 52:17:0020501:ВЗУ16		
5380	558260,06	2181153,22
5381	558260,63	2181186,52
5382	558209,81	2181187,4
5383	558212,3	2181154,45
5380	558260,06	2181153,22
Условный номер земельного участка: 52:17:0020501:ВЗУ17		
5385	558180,5	2181001,07
5386	558186,79	2181008,24
5387	558182,39	2181012,33
5388	558175,99	2181005,03
5389	558176,01	2181004,93
5385	558180,5	2181001,07
Условный номер земельного участка: 52:17:0020715:ВЗУ1		
5391	548852,58	2186073,95
5392	548914,48	2186127,15
5393	548898,96	2186175,69
5394	548876,01	2186149,76
5395	548872,84	2186129,34
5396	548837,35	2186097,84
5397	548835,63	2186094,57
5391	548852,58	2186073,95
Условный номер земельного участка: 52:17:0020715:ВЗУ2		
5399	548876,01	2186149,76
5400	548898,96	2186175,69
5401	548898,79	2186176,22

Обозначение характерных точек границы	Координаты, м	
	X	Y
5402	548876,95	2186155,77
5399	548876,01	2186149,76
Условный номер земельного участка: 52:17:0020501:494:ЗУ2		
6121	558182,74	2181100,37
6122	558194,22	2181095,93
6123	558207,44	2181099,21
6124	558204,51	2181138,06
6125	558177,93	2181132,83
6121	558182,74	2181100,37
Условный номер земельного участка: 52:17:0020501:492:ЗУ2		
6126	558182,74	2181100,37
6127	558177,93	2181132,83
6128	558149,6	2181125,81
6129	558153,06	2181111,86
6126	558182,74	2181100,37
Условный номер земельного участка: 52:17:0020501:506:ЗУ2		
6130	558104,87	2181143,46
6131	558127,29	2181124,01
6132	558139,63	2181128,64
6133	558133,31	2181154,08
6130	558104,87	2181143,46
Условный номер земельного участка: 52:17:0020501:500:ЗУ2		
6134	558102,03	2181083,12
6135	558076,89	2181104,71
6136	558066,35	2181100,58
6137	558077,68	2181073,77
6134	558102,03	2181083,12
Условный номер земельного участка: 52:17:0020501:504:ЗУ2		
6138	558089,26	2181047,2
6139	558128,95	2181061,85
6140	558119,41	2181068,19
6141	558102,03	2181083,12
6142	558077,68	2181073,77
6138	558089,26	2181047,2
Условный номер земельного участка: 52:17:0020501:503:ЗУ2		
6143	558157,35	2181035,54
6144	558128,95	2181061,86
6145	558089,26	2181047,2
6146	558102,88	2181015,46
6143	558157,35	2181035,54
Условный номер земельного участка: 52:17:0020501:510:ЗУ2		

Обозначение характерных точек границы	Координаты, м	
	X	Y
6147	558104,87	2181143,46
6148	558112,56	2181146,33
6149	558099,3	2181186,44
6150	558076,24	2181181,01
6151	558083,07	2181162,39
6147	558104,87	2181143,46
Условный номер земельного участка: 52:17:0020501:489:3У2		
6152	558046,15	2181183,16
6153	558058,24	2181186,0
6154	558048,04	2181213,53
6155	558031,1	2181206,45
6156	558005,73	2181219,03
6157	558006,13	2181218,09
6158	558023,16	2181201,79
6159	558038,33	2181188,91
6152	558046,15	2181183,16
Условный номер земельного участка: 52:17:0020501:491:3У5		
6161	558091,36	2181019,48
6162	558097,84	2181027,2
6163	558089,26	2181047,2
6164	558077,68	2181073,77
6165	558066,35	2181100,58
6166	558057,41	2181121,44
6167	558041,62	2181135,38
6161	558091,36	2181019,48
Условный номер земельного участка: 52:17:0020501:491:3У4		

Обозначение характерных точек границы	Координаты, м	
	X	Y
6168	558142,86	2181115,81
6169	558153,06	2181111,86
6170	558149,6	2181125,8
6171	558140,42	2181162,81
6172	558132,73	2181193,84
6173	558167,61	2181202,52
6174	558199,09	2181209,92
6175	558201,72	2181175,08
6176	558204,51	2181138,06
6177	558207,44	2181099,21
6178	558208,09	2181090,56
6179	558217,39	2181086,96
6180	558207,27	2181221,1
6181	558133,43	2181203,63
6182	558130,81	2181238,15
6183	558121,98	2181235,93
6184	558124,69	2181201,65
6185	558058,24	2181186,
6186	558046,15	2181183,16
6187	558053,02	2181178,1
6188	558058,19	2181183,99
6189	558064,73	2181178,3
6190	558076,24	2181181,01
6191	558099,3	2181186,44
6192	558123,85	2181192,22
6193	558133,36	2181154,01
6194	558139,63	2181128,64
6168	558142,86	2181115,81

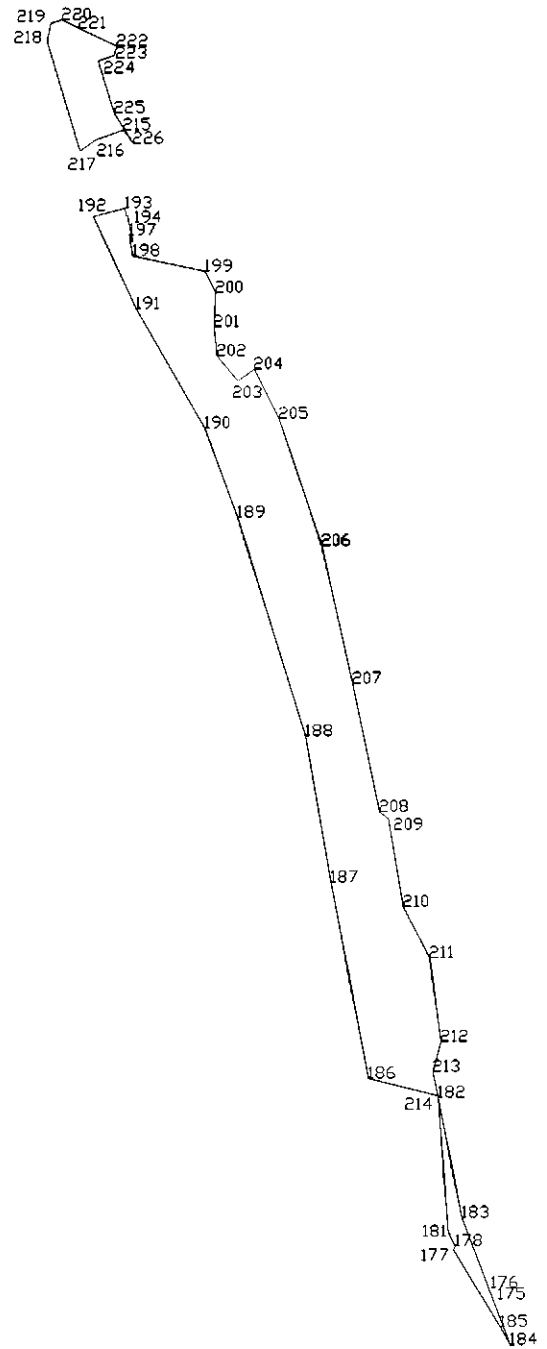
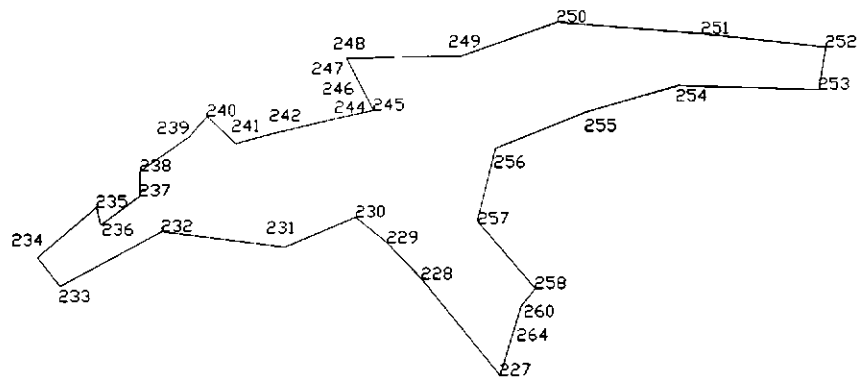
III. Сведения о границах территории, в отношении которой утвержден проект межевания

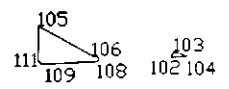
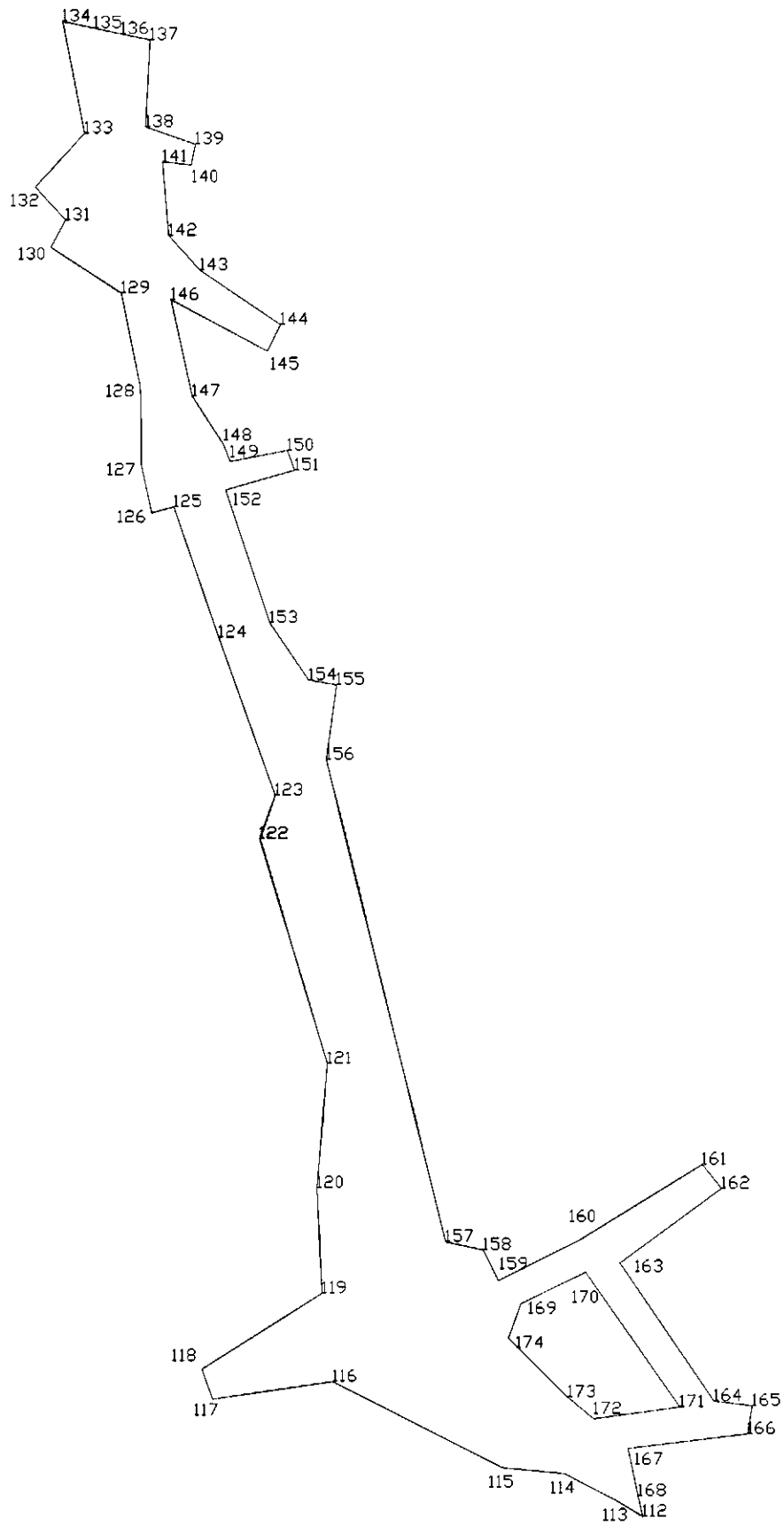


— граница территории, в отношении которой утвержден проект межевания

○ 287 - характерная точка границ территории

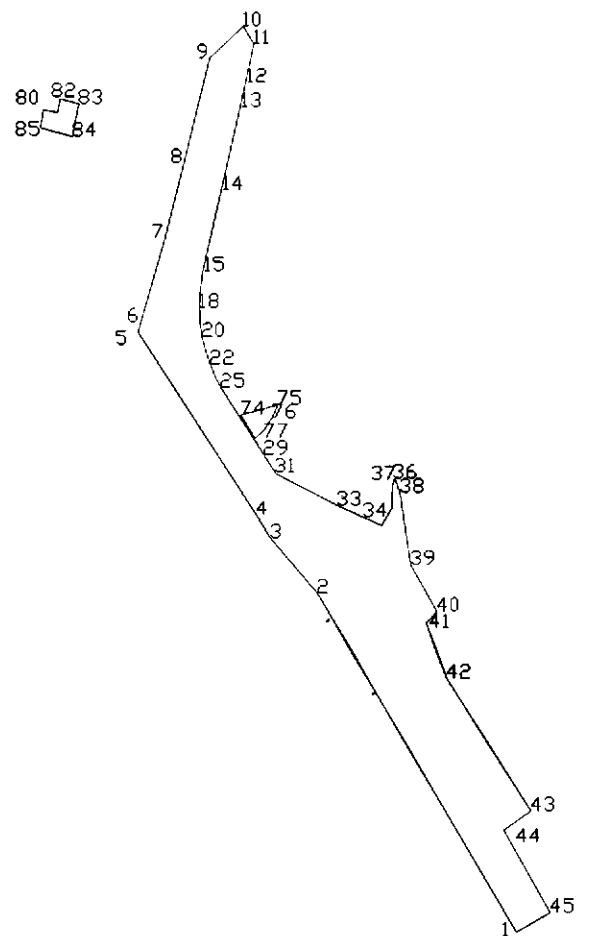
163





1049
100 954
9697

9290
8788



*Перечень координат характерных точек границ территории,
в отношении которой утвержден проект межевания
(система координат МСК-52)*

Номер характерной точки границы	Координаты, м	
	X	Y
1	540496,42	2193832,01
2	541266,47	2193380,16
3	541391,54	2193273,38
4	541444,39	2193241,08
5	541859,8	2192972,08
6	541881,61	2192978,23
7	542072,16	2193032,98
8	542243,99	2193076,24
9	542482,04	2193134,75
10	542555,24	2193211,24
11	542514,9	2193235,44
12	542427,22	2193216,38
13	542371,55	2193204,06
14	542182,56	2193161,34
15	541998,76	2193119,25
16	541958,91	2193114,28
17	541941,21	2193112,62
18	541915,26	2193112,05
19	541878,51	2193113,22
20	541849,08	2193117,51
21	541821,75	2193124,6
22	541786,63	2193136,14
23	541758,77	2193147,45
24	541751,37	2193151,29
25	541734,11	2193160,25
26	541698,73	2193182,91
27	541661,11	2193207,04
28	541615,83	2193236,09
29	541581,81	2193257,92
30	541556,02	2193274,19
31	541541,34	2193283,44
32	541537,73	2193286,43
33	541466,17	2193424,97
34	541420,33	2193525,75
35	541459,98	2193548,88
36	541518,63	2193551,78
37	541527,31	2193555,91
38	541494,89	2193567,5
39	541331,52	2193591,58
40	541224,88	2193651,33

Номер характерной точки границы	Координаты, м	
	X	Y
41	541199,37	2193627,05
42	541073,15	2193673,59
43	540771,78	2193865,06
44	540728,15	2193803,55
45	540540,87	2193908,88
1	540496,42	2193832,01
46	541038,43	2193504,05
47	541042,08	2193510,31
48	541039,75	2193511,67
49	541036,11	2193505,4
46	541038,43	2193504,05
50	541203,44	2193399,58
51	541207,82	2193405,43
52	541205,66	2193407,05
53	541201,28	2193401,21
50	541203,44	2193399,58
54	541453,91	2193497,22
55	541454,14	2193497,34
56	541454,02	2193497,58
57	541453,78	2193497,46
54	541453,91	2193497,22
58	541487,92	2193435,17
59	541487,8	2193435,4
60	541487,57	2193435,28
61	541487,68	2193435,06
58	541487,92	2193435,17
62	541520,24	2193367,56
63	541520,47	2193367,68
64	541520,36	2193367,92
65	541520,12	2193367,8
62	541520,24	2193367,56
66	541554,96	2193291,76
67	541558,82	2193293,76
68	541558,7	2193293,98
69	541554,85	2193291,98
66	541554,96	2193291,76

Номер характерной точки границы	Координаты, м	
	X	Y
70	541610,7	2193242,62
71	541607,86	2193242,82
72	541607,85	2193242,56
73	541610,68	2193242,37
70	541610,7	2193242,62
74	541671,72	2193205,37
75	541694,44	2193289,23
76	541664,07	2193276,96
77	541652,55	2193268,14
78	541637,67	2193258,64
79	541618,79	2193237,93
74	541671,72	2193205,37
80	542365,12	2192756,59
81	542359,42	2192789,36
82	542390,19	2192794,81
83	542378,75	2192837,22
84	542304,36	2192822,81
85	542324,22	2192750,36
80	542365,12	2192756,59
86	544196,67	2191315,37
87	544199,67	2191319,48
88	544195,54	2191322,5
89	544192,54	2191318,37
86	544196,67	2191315,37
90	544255,59	2191251,75
91	544256,96	2191253,65
92	544255,07	2191255,02
93	544253,7	2191253,13
90	544255,59	2191251,75
94	544423,17	2191155,9
95	544424,53	2191157,81
96	544422,61	2191159,17
97	544421,25	2191157,25
94	544423,17	2191155,9
98	544472,17	2191097,28
99	544473,53	2191099,19
100	544471,62	2191100,55
101	544470,26	2191098,64
98	544472,17	2191097,28

Номер характерной точки границы	Координаты, м	
	X	Y
102	545013,4	2188632,16
103	545026,54	2188640,38
104	545015,48	2188670,74
102	545013,4	2188632,16
105	545087,43	2188318,28
106	545016,44	2188446,05
107	545013,05	2188460,0
108	545002,53	2188459,12
109	544998,04	2188354,12
110	544996,89	2188327,28
111	545003,13	2188317,13
105	545087,43	2188318,28
112	545262,62	2187662,47
113	545304,83	2187592,55
114	545377,8	2187451,94
115	545393,53	2187286,64
116	545625,09	2186831,21
117	545577,42	2186508,74
118	545658,19	2186480,36
119	545861,65	2186802,75
120	546144,35	2186789,16
121	546478,74	2186816,63
122	547081,74	2186636,0
123	547197,89	2186676,9
124	547622,1	2186525,28
125	547972,05	2186404,9
126	547955,78	2186345,86
127	548082,91	2186318,18
128	548293,69	2186315,12
129	548545,75	2186264,48
130	548668,71	2186075,24
131	548741,78	2186114,71
132	548830,42	2186033,76
133	548974,58	2186166,18
134	549275,27	2186107,25
135	549257,19	2186190,19
136	549241,27	2186263,22
137	549225,42	2186341,61
138	548991,74	2186329,24
139	548945,43	2186463,01
140	548889,15	2186452,12
141	548898,41	2186374,87
142	548700,06	2186391,43

Номер характерной точки границы	Координаты, м	
	X	Y
143	548607,24	2186475,19
144	548461,23	2186690,93
145	548390,3	2186656,01
146	548528,17	2186397,64
147	548268,8	2186454,44
148	548137,92	2186539,02
149	548093,62	2186556,1
150	548123,66	2186709,24
151	548070,78	2186729,26
152	548017,51	2186544,52
153	547660,93	2186662,51
154	547507,56	2186766,95
155	547494,61	2186841,56
156	547293,9	2186814,02
157	545999,53	2187134,06
158	545978,2	2187234,77
159	545895,35	2187275,49
160	546006,06	2187495,51
161	546207,53	2187821,84
162	546143,16	2187873,65
163	545942,98	2187601,47
164	545572,5	2187853,77
165	545560,12	2187956,13
166	545484,67	2187943,64
167	545445,4	2187623,25
168	545318,21	2187650,17
112	545262,62	2187662,47
169	545834,11	2187335,99
170	545918,31	2187509,38
171	545556,57	2187761,88
172	545525,08	2187530,87
173	545582,91	2187461,66
174	545741,79	2187302,74
169	545834,11	2187335,99
175	550240,76	2186131,12
176	550272,09	2186111,87
177	550383,49	2186044,33
178	550393,95	2186049,73
179	550423,42	2186033,35
180	550427,04	2186035,99
181	550428,51	2186030,47
182	550803,11	2186002,06
183	550472,0	2186067,64

Номер характерной точки границы	Координаты, м	
	X	Y
184	550122,01	2186200,83
185	550170,97	2186173,64
175	550240,76	2186131,12
186	550855,96	2185809,98
187	551396,69	2185706,4
188	551799,96	2185636,31
189	552403,44	2185448,88
190	552649,38	2185358,16
191	552978,82	2185168,86
192	553233,09	2185050,72
193	553256,12	2185137,79
194	553234,97	2185141,11
195	553235,25	2185144,98
196	553162,46	2185159,74
197	553181,24	2185149,54
198	553124,34	2185159,15
199	553081,77	2185359,17
200	553023,42	2185388,42
201	552929,03	2185383,67
202	552848,78	2185391,86
203	552779,3	2185449,88
204	552812,18	2185494,36
205	552674,88	2185563,22
206	552325,15	2185681,2
207	551944,87	2185766,19
208	551591,66	2185840,66
209	551571,45	2185865,03
210	551328,88	2185906,0
211	551188,5	2185979,24
212	550957,39	2186009,84
213	550874,42	2185987,94
214	550808,07	2186001,08
186	550855,96	2185809,98
215	553471,58	2185133,70
216	553444,51	2185057,33
217	553413,56	2185013,94
218	553715,58	2184923,26
219	553765,83	2184933,62
220	553776,13	2184964,35
221	553752,74	2185010,53
222	553702,61	2185115,94
223	553677,11	2185107,52
224	553662,24	2185064,15

Номер характерной точки границы	Координаты, м	
	X	Y
225	553518,97	2185108,1
226	553434,62	2185160,45
215	553471,58	2185133,70
227	553972,45	2184445,78
228	554237,63	2184229,74
229	554337,65	2184134,68
230	554408,98	2184047,06
231	554326,29	2183851,15
232	554368,97	2183512,17
233	554217,62	2183230,8
234	554297,46	2183169,22
235	554436,28	2183331,96
236	554386,83	2183343,72
237	554467,41	2183451,75
238	554535,71	2183452,85
239	554629,67	2183586,79
240	554687,1	2183636,86
241	554611,45	2183715,77
242	554640,23	2183820,85
243	554656,87	2183891,15
244	554680,43	2183989,94
245	554703,52	2184096,28
246	554764,94	2184064,71
247	554820,65	2184036,08
248	554847,81	2184022,12
249	554854,26	2184340,23
250	554946,93	2184603,02
251	554915,29	2185001,92
252	554877,89	2185344,26
253	554761,02	2185325,09
254	554772,52	2184936,99
255	554699,59	2184682,88
256	554598,86	2184432,64
257	554398,65	2184382,81
258	554211,89	2184543,22
259	554163,84	2184503,41
260	554134,1	2184494,45
264	554068,94	2184474,95
227	553972,45	2184445,78
265	556246,77	2182517,25
266	556877,74	2182011,57
267	556923,78	2181933,68
268	557382,39	2181580,05

Номер характерной точки границы	Координаты, м	
	X	Y
269	557654,55	2181347,87
270	557743,78	2181226,84
271	557642,62	2181218,78
272	557641,59	2181138,08
273	558095,66	2180970,06
274	558186,8	2180895,36
275	558236,7	2180792,95
276	558392,23	2180576,53
277	558445,68	2180457,5
278	558755,68	2180399,29
279	558854,14	2180324,16
280	558599,63	2180063,43
281	558635,31	2180023,27
282	558704,18	2180069,32
283	558750,91	2180084,16
284	559032,06	2180034,96
285	559117,44	2180099,75
286	559228,3	2180004,35
287	559352,15	2180166,57
288	559348,3	2180291,7
289	559135,67	2180422,1
290	559121,86	2180417,34
291	559107,78	2180414,16
292	559046,86	2180458,91
293	559026,39	2180451,83
294	558931,31	2180543,8
295	558918,28	2180553,73
296	558756,64	2180573,5
297	558692,72	2180581,33
298	558455,04	2180633,29
299	558387,55	2180644,29
300	558379,62	2180654,55
301	558343,96	2180697,9
302	558311,62	2180739,59
303	558287,5	2180770,83
304	558278,77	2180783,36
305	558273,63	2180791,97
306	558269,61	2180802,32
307	558269,08	2180812,55
308	558268,99	2180822,4
309	558270,22	2180844,81
310	558273,15	2180872,71
311	558275,8	2180889,62
312	558293,69	2181002,36
313	558309,73	2181102,4

Номер характерной точки границы	Координаты, м	
	X	Y
314	558352,76	2181126,28
315	558363,82	2181125,08
316	558351,61	2181157,28
317	558267,23	2181197,47
318	558207,99	2181222,46
319	557919,15	2181426,4
320	557900,35	2181461,37
321	557842,03	2181468,67
322	557550,07	2181710,04

Номер характерной точки границы	Координаты, м	
	X	Y
323	557083,14	2182105,82
324	557057,26	2182170,05
325	557019,97	2182170,77
326	556685,67	2182458,58
327	556662,64	2182476,83
328	556506,71	2182492,57
329	556398,26	2182503,53
330	556268,07	2182526,01
265	556246,77	2182517,25