



**Управление
государственной охраны объектов культурного наследия
Нижегородской области**

П Р И К А З

19.05.2022

г. Нижний Новгород

№

188

**О внесении изменений в приказ управления
государственной охраны объектов
культурного наследия Нижегородской
области от 11.12.2020 № 387**

В целях обеспечения сохранности объектов культурного наследия регионального значения, расположенных на территории города Выкса, руководствуясь статьями 20², 34.1³ Федерального закона от 25 июня 2002 г. № 73-ФЗ "Об объектах культурного наследия (памятниках истории и культуры) народов Российской Федерации", **п р и к а з ы в а ю:**

1. Внести изменения в приказ управления государственной охраны объектов культурного наследия Нижегородской области от 11.12.2020 № 387 "Об утверждении описания местоположения границ защитных зон объектов культурного наследия, расположенных на территории городского округа г.Выкса Нижегородской области, режима использования земель в границах защитных зон объектов культурного наследия", изложив приложение 1 к приказу в редакции согласно приложению к настоящему приказу.

2. Контроль за исполнением настоящего приказа оставляю за собой.

Руководитель

Г.В.Меламед

Включен в Реестр
нормативных актов органов
исполнительной власти
Нижегородской области

06 ИЮН 2022

№ в реестре

20247-518-188

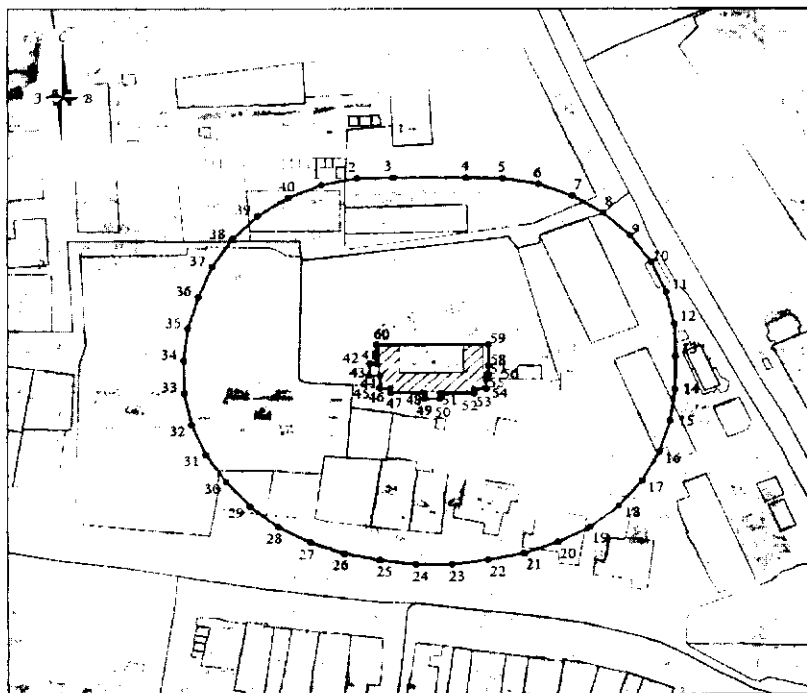
ПРИЛОЖЕНИЕ
к приказу управления государственной
охраны объектов культурного наследия
Нижегородской области
от 19.06.22 № 188

"ПРИЛОЖЕНИЕ 1
к приказу управления государственной
охраны объектов культурного наследия
Нижегородской области
от 11 декабря 2020 г. № 387

1. Текстовое описание местоположения границ защитной зоны
объекта культурного наследия регионального значения
"Здание школы" (г. Выкса, ул. Амбулаторная, здание 6 (литера А))

Граница защитной зоны установлена на расстоянии 100 метров от границы территории памятника, утвержденной приказом управления государственной охраны объектов культурного наследия Нижегородской области от 02.12.2021 №303 «Об утверждении границ и режимов использования территорий объектов культурного наследия регионального значения, расположенных на территории городского округа г. Выкса».

Графическое описание местоположения границ защитной зоны
объекта культурного наследия регионального значения
"Здание школы" (г. Выкса, ул. Амбулаторная, здание 6 (литера А))



УСЛОВНЫЕ ОБОЗНАЧЕНИЯ:



- объект культурного наследия регионального значения "Здание школы"



- граница защитной зоны



- характерная точка границы защитной зоны

Перечень координат характерных точек границы защитной зоны
объекта культурного наследия регионального значения
"Здание школы" (г.Выкса, ул. Амбулаторная, здание 6 (литера А))

Обозначение характерной (поворотной) точки	Координаты характерных точек в МСК-52	
	X	Y
1	418701,92	1289041,70
2	418705,87	1289060,86
3	418706,37	1289080,44
4	418706,13	1289119,64
5	418705,77	1289139,23
6	418702,38	1289158,50
7	418695,30	1289176,74
8	418684,81	1289193,25
9	418671,30	1289207,41
10	418655,29	1289218,66
11	418637,40	1289226,58
12	418618,31	1289230,87
13	418598,74	1289231,66
14	418579,15	1289231,32
15	418559,74	1289228,66
16	418541,01	1289223,00
17	418523,74	1289213,80
18	418508,59	1289201,41
19	418496,15	1289186,32
20	418486,88	1289169,08
21	418480,14	1289150,69
22	418476,39	1289131,47
23	418473,68	1289112,07
24	418473,71	1289092,48
25	418476,45	1289073,10
26	418480,44	1289053,91
27	418487,21	1289035,55
28	418496,60	1289018,37
29	418508,89	1289003,14
30	418523,77	1288990,41
31	418540,01	1288979,49
32	418558,05	1288971,92

33	418577,22	1288968,00
34	418596,80	1288967,63
35	418616,23	1288969,91
36	418635,01	1288975,49
37	418653,12	1288982,91
38	418669,44	1288993,70
39	418683,36	1289007,46
40	418694,32	1289023,66
1	418701,92	1289041,70
41	418594,82	1289071,37
42	418594,88	1289067,61
43	418587,55	1289067,47
44	418587,44	1289073,30
45	418580,20	1289073,24
46	418580,18	1289079,19
47	418577,20	1289079,17
48	418576,90	1289097,35
49	418573,59	1289097,35
50	418573,47	1289105,66
51	418576,78	1289105,72
52	418576,54	1289124,09
53	418579,15	1289124,09
54	418579,17	1289130,57
55	418585,20	1289130,61
56	418588,07	1289130,67
57	418588,05	1289131,72
58	418593,49	1289131,77
59	418606,06	1289131,62
60	418606,42	1289071,34
41	418594,82	1289071,37

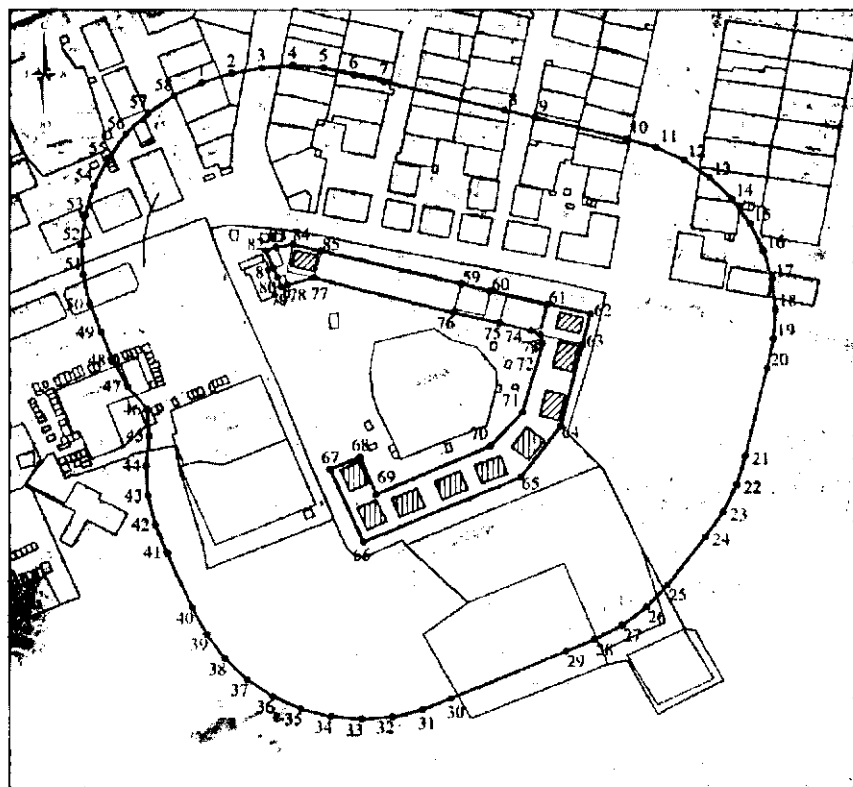
2. Текстовое описание местоположения границ защитной зоны
объекта культурного наследия регионального значения

"Ансамбль застройки квартала" (г.Выкса, ул. Островского, 36 (литера А), 26 (литера А); ул. Кутузова, 31 (литера А1), 33 (литера А), 35 (литера А), 37 (литера А), 39 (литера А1), 41 (литера А1); ул. Чкалова, 2 (литера А2), ул. Чкалова 4 (литера А3))

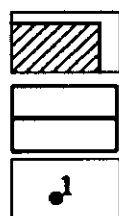
Граница защитной зоны установлена на расстоянии 150 метров от границы территории памятника, утвержденной приказом управления государственной охраны объектов культурного наследия Нижегородской области от 02.12.2021 №303 «Об утверждении границ и режимов использования территорий объектов культурного наследия регионального значения, расположенных на территории городского округа г. Выкса».

Графическое описание местоположения границ защитной зоны
объекта культурного наследия регионального значения

"Ансамбль застройки квартала" (г.Выкса, ул. Островского, 36 (литера А), 26 (литера А); ул. Кутузова, 31 (литера А1), 33 (литера А), 35 (литера А), 37 (литера А), 39 (литера А1), 41 (литера А1); ул. Чкалова, 2 (литера А2), ул. Чкалова 4 (литера А3))



УСЛОВНЫЕ ОБОЗНАЧЕНИЯ:



- объект культурного наследия регионального значения "Ансамбль застройки квартала"

- граница защитной зоны

- характерная точка границы защитной зоны

**Перечень координат характерных точек границы защитной зоны
объекта культурного наследия регионального значения
"Ансамбль застройки квартала" (г.Выкса, ул. Островского, 36 (литера А), 26 (литера А);
ул. Кутузова, 31 (литера А1), 33 (литера А), 35 (литера А), 37 (литера А), 39 (литера А1),
41 (литера А1); ул. Чкалова, 2 (литера А2), ул. Чкалова 4 (литера А3))**

Обозначение характерной (поворотной) точки	Координаты характерных точек в МСК-52	
	Х	Y
1	419388,70	1289328,62
2	419396,66	1289352,68
3	419401,33	1289377,58
4	419403,46	1289402,81
5	419401,31	1289428,04
6	419395,63	1289452,74
7	419389,59	1289477,36
8	419365,52	1289575,85
9	419359,56	1289600,49
10	419341,70	1289674,42
11	419334,58	1289698,72
12	419323,59	1289721,53
13	419308,92	1289742,17
14	419290,99	1289760,05
15	419270,31	1289774,65
16	419247,47	1289785,57
17	419223,12	1289792,50
18	419197,94	1289795,22
19	419172,67	1289793,68
20	419147,89	1289788,39
21	419073,90	1289770,81
22	419049,56	1289763,80
23	419026,70	1289752,93
24	419005,85	1289738,54
25	418965,31	1289708,10
26	418946,52	1289691,12
27	418930,87	1289671,23
28	418918,78	1289648,98
29	418908,93	1289625,62
30	418869,58	1289532,17
31	418860,08	1289508,67
32	418853,96	1289484,11
33	418852,05	1289458,86
34	418854,41	1289433,65
35	418860,98	1289409,20
36	418871,57	1289386,20
37	418885,88	1289365,31
38	418903,49	1289347,12

39	418923,92	1289332,16
40	418946,53	1289320,75
41	418992,89	1289300,25
42	419016,35	1289290,67
43	419040,98	1289284,81
44	419066,25	1289283,18
45	419091,43	1289285,82
46	419113,86	1289284,30
47	419133,57	1289268,41
48	419155,68	1289256,07
49	419179,24	1289246,75
50	419202,94	1289237,78
51	419227,65	1289232,23
52	419252,93	1289230,91
53	419278,08	1289233,86
54	419302,37	1289241,00
55	419325,11	1289252,12
56	419345,66	1289266,91
57	419363,43	1289284,95
58	419377,92	1289305,72
1	419388,70	1289328,62
59	419219,76	1289540,43
60	419214,00	1289564,26
61	419202,68	1289611,11
62	419194,36	1289645,25
63	419168,22	1289639,04
64	419099,61	1289621,36
65	419056,15	1289588,74
66	419002,04	1289460,21
67	419063,24	1289433,15
68	419073,55	1289457,72
69	419042,10	1289470,91
70	419082,74	1289564,27
71	419111,12	1289590,26
72	419169,20	1289606,86
73	419176,54	1289604,78
74	419180,07	1289597,44
75	419186,46	1289571,65
76	419195,35	1289533,76
77	419224,97	1289420,14
78	419219,24	1289398,27
79	419217,48	1289392,75
80	419225,40	1289390,27
81	419233,18	1289386,72
82	419248,08	1289380,83

83	419251,14	1289389,08
84	419253,46	1289402,76
85	419247,75	1289425,89
59	419219,76	1289540,43

".