



**Министерство
градостроительной деятельности и развития агломерации
Нижегородской области**

Включен в Реестр
нормативных актов органов
исполнительной власти
Нижегородской области

25 МАЙ 2022

№ в реестре

10/91-330-004-01-03/37

П Р И К А З

4 мая 2022 г.

№ 07-02-03/37

г. Нижний Новгород

**Об утверждении документации по внесению
изменений в проект межевания территории
в границах ул. Коминтерна, ул. Культуры,
ул. Новосоветская, ул. Пржевальского,
ул. Римского-Корсакова, ул. Исполкома в
Сормовском районе города Нижнего
Новгорода**

В соответствии со статьями 8², 41, 41¹, 43, 46 Градостроительного кодекса Российской Федерации, пунктом 3 статьи 2¹ Закона Нижегородской области от 23 декабря 2014 г. № 197-З «О перераспределении отдельных полномочий между органами местного самоуправления муниципальных образований Нижегородской области и органами государственной власти Нижегородской области», пунктом 3.1.10 Положения о министерстве градостроительной деятельности и развития агломераций Нижегородской области, утвержденного постановлением Правительства Нижегородской области от 16 апреля 2020 г. №308, на основании приказа департамента градостроительной деятельности и развития агломераций Нижегородской области от 12 ноября 2019 г. №07-02-02/154 «О подготовке документации по внесению изменений в проект межевания территории в границах ул. Коминтерна, ул. Культуры, ул. Новосоветская, ул. Пржевальского, ул. Римского-Корсакова, ул. Исполкома в Сормовском районе города Нижнего Новгорода», с учетом протокола общественных обсуждений от 21 марта 2022 г. и заключения о результатах общественных обсуждений от 22 марта 2022г.


п р и к а з ы в а ю:

1. Утвердить прилагаемую документацию по внесению изменений в проект межевания территории в границах ул. Коминтерна, ул. Культуры, ул. Новосоветская, ул. Пржевальского, ул. Римского-Корсакова, ул. Исполкома в Сормовском районе города Нижнего Новгорода, утвержденный постановлением главы администрации города Нижнего Новгорода от 24 сентября 2009 г. № 4994.

2. Направить в течение четырех дней со дня утверждения документацию по внесению изменений в проект межевания территории в границах ул. Коминтерна, ул. Культуры, ул. Новосоветская, ул. Пржевальского, ул. Римского-Корсакова, ул. Исполкома в Сормовском районе города Нижнего Новгорода главе города Нижнего Новгорода.

3. Разместить настоящий приказ на официальном сайте министерства градостроительной деятельности и развития агломераций Нижегородской области в информационно-телекоммуникационной сети «Интернет».

Министр



М.В. Ракова

УТВЕРЖДЕНА
приказом министерства градостроительной
деятельности и развития агломераций
Нижегородской области
от 4 мая 2022 г. №07-02-03/37

**Документация по внесению изменений в проект межевания территории в
границах ул. Коминтерна, ул. Культуры, ул. Новосоветская, ул.
Пржевальского, ул. Римского-Корсакова, ул. Исполкома в Сормовском
районе города Нижнего Новгорода**

Документация по внесению изменений в проект межевания территории в границах ул. Коминтерна, ул. Культуры, ул. Новосоветская, ул. Пржевальского, ул. Римского-Корсакова, ул. Исполкома в Сормовском районе города Нижнего Новгорода (далее-документация по планировке территории) разработана в целях определения местоположения границ земельного участка, занимаемого муниципальным объектом недвижимого имущества (нежилое сооружение), расположенным по адресу : г. Нижний Новгород , ул. Судостроительная, между домами №№24 и 7а.

**I.Перечень и сведения о площади образуемых земельных участков, в том
числе возможные способы их образования. Вид разрешенного
использования образуемых земельных участков.**

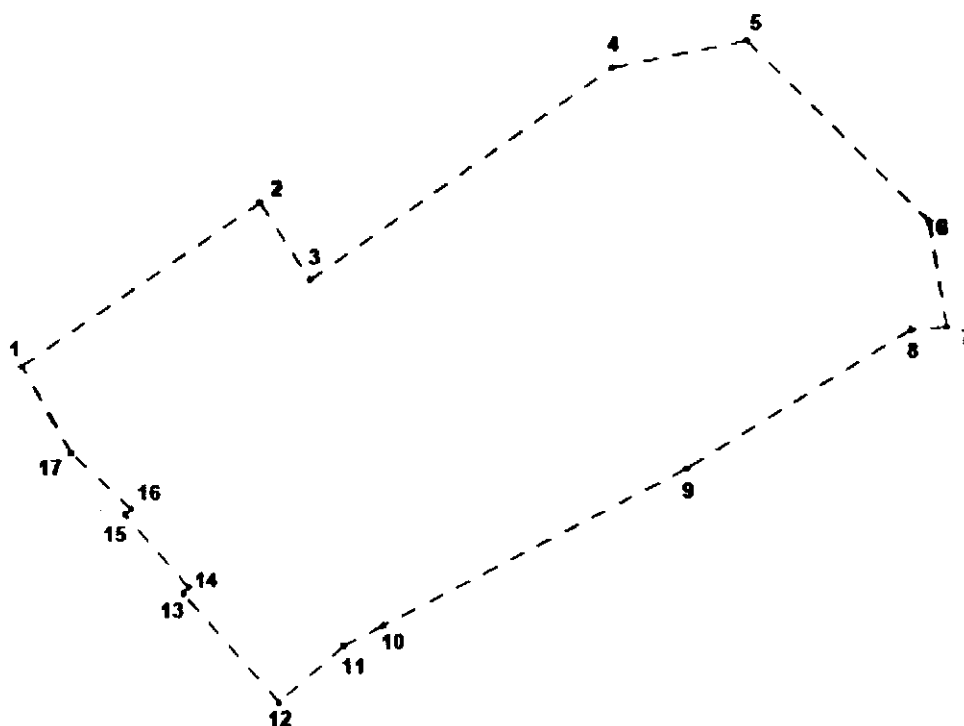
Документацией по планировке территории предусматривается образование земельного участка:

Условный номер образуемого земельного участка	Вид разрешенного использования образуемого земельного участка	Площадь образуемого земельного участка, кв. м.	Способ образования земельного участка
52:18:0010058:3У1	Обслуживание жилой застройки	1175	Из земель, государственная собственность на которые не разграничена

**II.Перечень и сведения о площади образуемых земельных участков,
которые будут отнесены к территориям общего пользования или
имуществу общего пользования, в том числе в отношении которых
предполагаются резервирование и (или) изъятие для государственных
или муниципальных нужд.**

Образуемый земельный участок с условным номером 52:18:0010058:3У1 будет отнесен к территориям общего пользования.

III. Сведения о границах территории, в отношении которой утвержден проект межевания, содержащие перечень координат характерных точек этих границ в системе координат.




Условные обозначения

- — — граница территории
- 1 обозначение характерных точек границ

Перечень координат характерных точек границ территории, в отношении которой утвержден проект межевания (система координат – МСК-52):

Обозначение характерных точек	Координаты, м	
	X	Y
1	533347,12	2206328,55
2	533454,79	2206484,56
3	533404,21	2206517,67
4	533544,36	2206715,88
5	533562,47	2206804,07

6	533444,07	2206924,63
7	533375	2206936,46
8	533373,32	2206912,99
9	533282,04	2206766
10	533178,99	2206567,2
11	533165,63	2206541,42
12	533128,55	2206499,05
13	533199,49	2206435,58
14	533203,65	2206439,11
15	533250,82	2206396,89
16	533254,28	2206401,12
17	533290,94	2206361,61



Экспертная оценка качества информации				
Уровень надежности информации	Глобальная оценка качества, %	Полнота информации (показатель качества)	Релевантность информации (показатель качества)	Средняя оценка качества
35 (100/100/30/1)	4,72	Объективность информации (показатель качества) 0,7	Актуальность информации (показатель качества) 0,8	Средняя оценка качества информации (показатель качества) 0,75

1. *С. А. Шенников, кандидат физико-математических наук, доктор педагогических наук, профессор, зав. кафедрой физики, Физико-математический факультет, Пензенский государственный университет.*
2. *С. А. Шенников, кандидат физико-математических наук, доктор педагогических наук, профессор, зав. кафедрой физики, Физико-математический факультет, Пензенский государственный университет.*

[illegible]