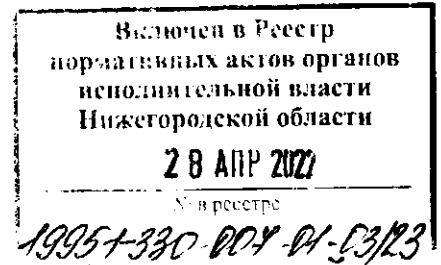




**Министерство
градостроительной деятельности и развития агломераций
Нижегородской области**



П Р И К А З

4 апреля 2022 г.

№ 07-01-03/23

г. Нижний Новгород

**Об утверждении изменений в Правила
землепользования и застройки Новинского
сельсовета Богородского муниципального
района Нижегородской области,
утвержденные решением Сельского Совета
Новинского сельсовета Богородского
муниципального района Нижегородской
области от 19 июня 2013 г. № 126**

В соответствии со статьей 8², 33 Градостроительного кодекса Российской Федерации, статьей 2¹ Закона Нижегородской области от 23 декабря 2014 г. № 197-3 «О перераспределении отдельных полномочий между органами местного самоуправления муниципальных образований Нижегородской области и органами государственной власти Нижегородской области», пунктом 3.1.10 Положения о министерстве градостроительной деятельности и развития агломераций Нижегородской области, утвержденного постановлением Правительства Нижегородской области от 16 апреля 2020 г. № 308, приказом министерства градостроительной деятельности и развития агломераций Нижегородской области от 2 августа 2021 г. № 07-01-06/130 «О подготовке проекта о внесении изменений в Правила землепользования и застройки Новинского сельсовета Богородского муниципального района Нижегородской области», протоколом заседания комиссии по подготовке правил землепользования и застройки и иным вопросам землепользования и застройки Нижегородской области от 19 ноября 2021 г. № 86 приказываю:

1. Утвердить изменения в Правила землепользования и застройки Новинского сельсовета Богородского муниципального района Нижегородской области, утвержденные решением Сельского Совета Новинского сельсовета Богородского муниципального района Нижегородской области от 19 июня 2013 г. № 126 (далее – Правила землепользования и застройки Новинского сельсовета Богородского муниципального района Нижегородской области), в части изменения зоны ПК-4 (зона производственно-коммунальных объектов V класса вредности) на зону СП-1 (зона кладбищ) в районе территории кладбища Комарово в п. Новинки в Приокском районе согласно приложению к настоящему приказу.

2. Министерству градостроительной деятельности и развития агломераций Нижегородской области:

2.1. Направить настоящий приказ главе города Нижнего Новгорода.

2.2. Направить в Федеральное государственное бюджетное учреждение «Федеральная кадастровая палата Федеральной службы государственной регистрации, кадастра и картографии» по Нижегородской области в электронной форме сведения о границах территориальных зон, содержащие графическое описание местоположения границ территориальных зон и перечень координат этих границ в системе координат, используемой для ведения Единого государственного реестра недвижимости в течении 5 рабочих дней с даты принятия настоящего приказа.

2.3. Разместить настоящий приказ на официальном сайте министерства градостроительной деятельности и развития агломераций Нижегородской области в информационно-телекоммуникационной сети «Интернет».

2.4. Обеспечить размещение настоящих изменений в Правила землепользования и застройки Новинского сельсовета Богородского муниципального района Нижегородской области в Федеральной государственной информационной системе территориального планирования в соответствии с требованиями статьи 57.1 Градостроительного кодекса Российской Федерации.

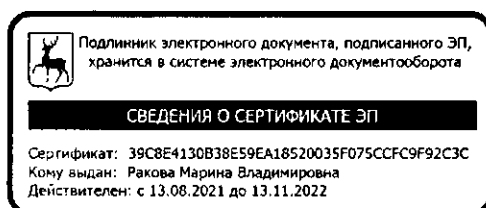
3. Рекомендовать администрации города Нижнего Новгорода:

3.1. Обеспечить опубликование настоящих изменений в Правила землепользования и застройки Новинского сельсовета Богородского муниципального района Нижегородской области в порядке, установленном для официального опубликования муниципальных правовых актов, иной официальной информации.

3.2. Обеспечить размещение настоящих изменений в Правила землепользования и застройки Новинского сельсовета Богородского муниципального района Нижегородской области на официальном сайте администрации города Нижнего Новгорода в информационно-телекоммуникационной сети «Интернет».

4. Настоящий приказ вступает в силу со дня его официального опубликования.

Министр



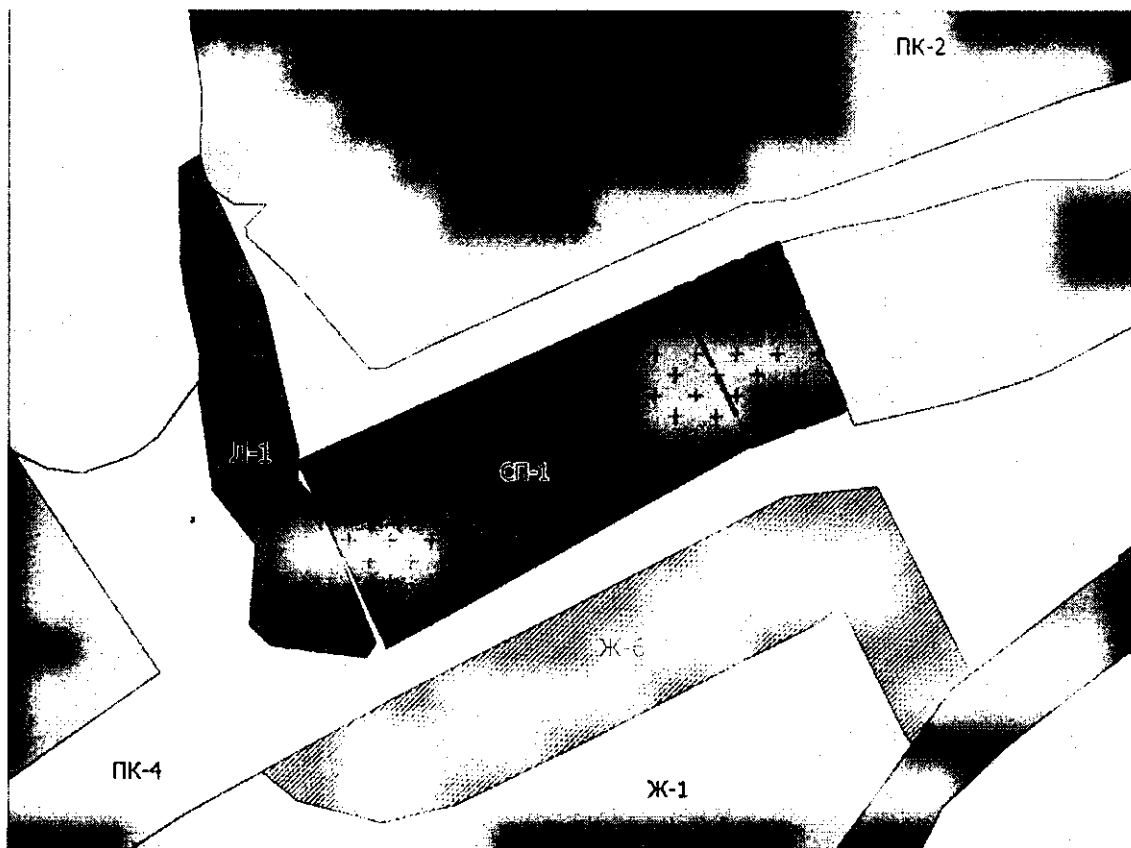
М.В. Ракова

Приложение
к приказу министерства
градостроительной деятельности
и развития агломераций
Нижегородской области
от 4 апреля 2022 г. № 07-01-03/23

ИЗМЕНЕНИЯ

в Правила землепользования и застройки Новинского сельсовета Богородского
муниципального района Нижегородской области, утвержденными решением
Сельского Совета Новинского сельсовета Богородского муниципального района
Нижегородской области от 19 июня 2013 г. № 126

изменение зоны ПК-4 (зона производственно-коммунальных объектов V класса вредности)
на зону СП-1 (зона кладбищ) в районе территории кладбища Комарово в п. Новинки в
Приокском районе



УСЛОВНЫЕ ОБОЗНАЧЕНИЯ:

СП-1 зона кладбищ