



**Министерство  
градостроительной деятельности и развития агломераций  
Нижегородской области**

Включен в Реестр  
нормативных актов органов  
исполнительной власти  
Нижегородской области

18 ОКТ 2021

№ в реестре

14939-330-004-02-03/75

**П Р И К А З**

27 сентября 2021 г.

№ 07-02-03/75

г. Нижний Новгород

**Об утверждении документации по внесению  
изменений в проект межевания территории в  
границах улиц Архангельская, Гороховецкая,  
Путейская, Таллинская, Движенцев в  
Канавинском районе города Нижнего  
Новгорода**

В соответствии со статьями 8<sup>2</sup>, 41, 41.1, 43, 46 Градостроительного кодекса Российской Федерации, пунктом 3 статьи 2<sup>1</sup> Закона Нижегородской области от 23 декабря 2014 г. № 197-3 «О перераспределении отдельных полномочий между органами местного самоуправления муниципальных образований Нижегородской области и органами государственной власти Нижегородской области», пунктом 3.1.10 Положения о министерстве градостроительной деятельности и развития агломераций Нижегородской области, утвержденного постановлением Правительства Нижегородской области от 16 апреля 2020 г. №308, на основании приказа министерства градостроительной деятельности и развития агломераций Нижегородской области от 26 января 2021 г. №07-02-02/12 «О подготовке документации по внесению изменений в проект межевания территории в границах улиц Архангельская, Гороховецкая, Путейская, Таллинская, Движенцев в Канавинском районе города Нижнего Новгорода», с учетом протокола общественных обсуждений от 17 августа 2021 г. и заключения о результатах общественных обсуждений от 17 августа 2021 г.

**п р и к а з ы в а ю:**


1. Утвердить прилагаемую документацию по внесению изменений в проект межевания территории в границах улиц Архангельская, Гороховецкая,

Путейская, Таллинская, Движенцев в Канавинском районе города Нижнего Новгорода, утвержденный постановлением администрации города Нижнего Новгорода от 24 сентября 2009 г. № 4998.

2. Направить в течение четырех дней со дня утверждения документацию по внесению изменений в проект межевания территории в границах улиц Архангельская, Гороховецкая, Путейская, Таллинская, Движенцев в Канавинском районе города Нижнего Новгорода главе города Нижнего Новгорода.

3. Разместить настоящий приказ на официальном сайте министерства градостроительной деятельности и развития агломераций Нижегородской области в информационно-телекоммуникационной сети «Интернет».

Министр



М.В.Ракова

**УТВЕРЖДЕНА**  
приказом министерства градостроительной  
деятельности и развития агломераций  
Нижегородской области  
от 27 сентября 2021 г. № 07-02-03/75

**Документация по внесению изменений в проект межевания территории в  
границах улиц Архангельская, Гороховецкая, Путейская, Таллинская,  
Движенцев в Канавинском районе города Нижнего Новгорода**

Документация по внесению изменений в проект межевания территории в границах улиц Архангельская, Гороховецкая, Путейская, Таллинская, Движенцев в Канавинском районе города Нижнего Новгорода (далее-документация по планировке территории) разработана в целях определения местоположения границ земельных участков, занимаемых многоквартирными домами по адресу: г. Нижний Новгород, Канавинский район, ул. Движенцев, д. №№34,36.

**I. Перечень и сведения о площади образуемых земельных участков, в том числе возможные способы их образования. Вид разрешенного использования образуемых земельных участков.**

Документацией по планировке территории предусматривается образование следующих земельных участков:

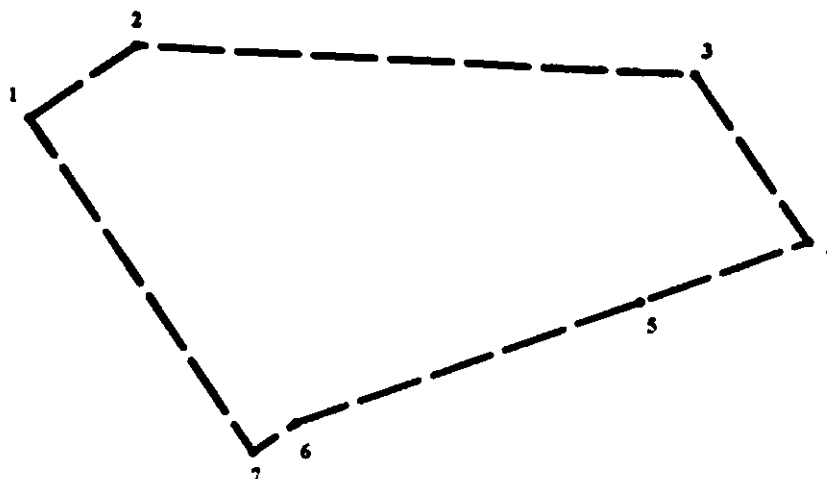
Условный номер образуемого земельного участка	Вид разрешенного использования образуемого земельного участка	Площадь образуемого земельного участка, кв. м.	Способ образования земельного участка
52:18:0030308:ЗУ1	Многоэтажная жилая застройка (высотная застройка)	4446	Перераспределение земельного участка с кадастровым номером 52:18:0030308:16 и земель, государственная собственность на которые не разграничена
52:18:0030308:ЗУ2		4302	

**II. Перечень и сведения о площади образуемых земельных участков, которые будут отнесены к территориям общего пользования или имуществу общего пользования, в том числе в отношении которых предполагаются резервирование и (или) изъятие для государственных или муниципальных нужд.**

Документацией по планировке территории не предусмотрено образование земельных участков, которые будут отнесены к территориям общего пользования или имуществу общего пользования, в том числе в отношении которых

предполагаются резервирование и (или) изъятие для государственных или муниципальных нужд.

**III. Сведения о границах территории, в отношении которой утвержден проект межевания, содержащие перечень координат характерных точек этих границ в системе координат.**



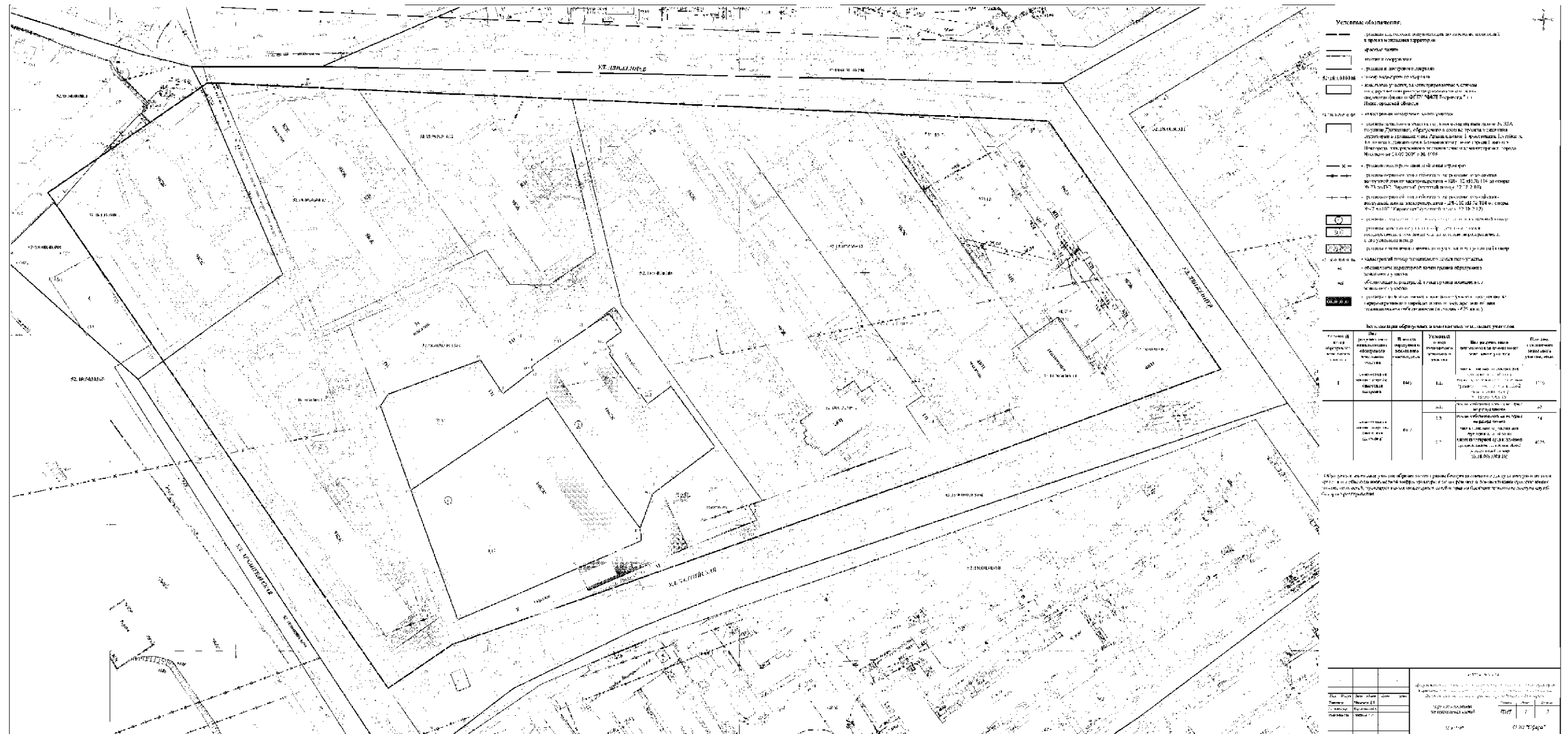
**Условные обозначения:**

- ——— - граница подготовки проекта межевания территории  
 • 1 - обозначение характерных точек границ территории, в отношении которой утвержден проект межевания

Перечень координат характерных точек границ территории, в отношении которой утвержден проект межевания (система координат – МСК-52):

№ п/п	X	Y
1	526617,85	2206098,95
2	526660,90	2206162,78
3	526642,95	2206496,67
4	526543,92	2206564,39
5	526508,10	2206463,69
6	526437,28	2206258,12
7	526419,96	2206232,43
1	526617,85	2206098,95

#### IV. Чертеж межевания территории.



## V. Чертеж межевания территории.

