



Правительство Нижегородской области

ПОСТАНОВЛЕНИЕ

27.05.2026

№ 224

Об особо охраняемой природной территории регионального значения «Памятник природы «Парк д. Галибиха», расположенной в Воскресенском муниципальном округе Нижегородской области

В соответствии с Земельным кодексом Российской Федерации, федеральными законами от 14 марта 1995 г. № 33-ФЗ «Об особо охраняемых природных территориях», от 10 января 2002 г. № 7-ФЗ «Об охране окружающей среды», Законом Нижегородской области от 8 августа 2008 г. № 98-З «Об особо охраняемых природных территориях в Нижегородской области» Правительство Нижегородской области **п о с т а н о в л я е т :**

1. Изменить режим особой охраны особо охраняемой природной территории регионального значения «Памятник природы «Парк д. Галибиха», расположенной в Воскресенском муниципальном округе Нижегородской области охраны, в связи с изменением его значения.


2. Установить границы особо охраняемой природной территории регионального значения «Памятник природы «Парк д. Галибиха», расположенной в Воскресенском муниципальном округе Нижегородской области, согласно приложению к настоящему постановлению.

3. Утвердить прилагаемое Положение об особо охраняемой природной территории регионального значения «Памятник природы «Парк д. Галибиха», расположенной в Воскресенском муниципальном округе Нижегородской области.

4. Контроль за исполнением настоящего постановления возложить на заместителя Губернатора Нижегородской области Морозова С.Э.

5. Настоящее постановление вступает в силу по истечении десяти дней после дня его официального опубликования.

Губернатор



Г.С.НИКИТИН

ПРИЛОЖЕНИЕ

к постановлению Правительства
Нижегородской области
от 27.05.2026 № 224

Границы особо охраняемой природной территории регионального значения «Памятник природы «Парк д. Галибиха», расположенной в Воскресенском муниципальном округе Нижегородской области

1. Местоположение особо охраняемой природной территории регионального значения «Памятник природы «Парк д. Галибиха»

Сведения об объекте		
№ п/п	Характеристики объекта	Описание характеристик
1	2	3
1	Местоположение объекта	Нижегородская область, Воскресенский муниципальный округ, в 16 км на юго-восток от р. п. Воскресенское, у д. Галибиха
2	Площадь объекта +/- величина погрешности определения площади (Р +/- Дельта Р)	27,0 га (земли особо охраняемых территорий и объектов – 12,7 га, земли лесного фонда – 1,4 га, земли сельскохозяйственного назначения – 12,9 га)
3	Иные характеристики объекта	расположен частично на землях особо охраняемых территорий и объектов, частично на землях сельскохозяйственного назначения и частично на землях лесного фонда (частично 26 выдел 178 квартала Успенского участкового лесничества Воскресенского районного лесничества, по материалам лесоустройства 1991 года), входящих в состав кадастровых кварталов 52:11:0100017, 52:11:0100018, 52:11:0100019

2. Перечень координат характерных точек границ особо охраняемой природной территории регионального значения «Памятник природы «Парк д. Галибиха»

Сведения о местоположении границ памятника природы					
1. Система координат: МСК-52					
2. Сведения о характерных точках границ объекта:					
Обозначение характерных точек границ	Координаты		Метод определения координат характерной точки	Средняя квадратичная погрешность положения характерной точки (Mt), м	Описание обозначения точки на местности (при наличии)
	X	Y			
1	2	3	4	5	6
-	-	-	-	-	-
3. Сведения о характерных точках части (частей) границы объекта					
1	578145,59	2316793,21	Картометрический	2,5	-
2	577930,78	2316679,26	Картометрический	2,5	-
3	577741,69	2316572,20	Картометрический	2,5	-
4	577808,99	2316474,80	Картометрический	2,5	-
5	577804,08	2316470,32	Картометрический	2,5	-
6	577826,76	2316433,27	Картометрический	2,5	-
7	577852,90	2316388,47	Картометрический	2,5	-
8	577858,24	2316379,32	Картометрический	2,5	-
9	577866,81	2316364,62	Картометрический	2,5	-
10	577875,14	2316350,35	Картометрический	2,5	-
11	577888,79	2316332,72	Картометрический	2,5	-
12	577935,70	2316267,26	Картометрический	2,5	-
13	577937,90	2316263,53	Картометрический	2,5	-
14	577963,78	2316224,72	Картометрический	2,5	-
15	577969,33	2316212,01	Картометрический	2,5	-
16	578165,17	2315963,44	Картометрический	2,5	-
17	578168,00	2315961,33	Картометрический	2,5	-
18	578300,43	2316052,08	Картометрический	2,5	-
19	578307,91	2316052,38	Картометрический	2,5	-
20	578356,35	2316086,86	Картометрический	2,5	-
21	578378,24	2316101,60	Картометрический	2,5	-
22	578359,01	2316141,04	Картометрический	2,5	-
23	578340,24	2316196,09	Картометрический	2,5	-
24	578327,82	2316248,04	Картометрический	2,5	-
25	578326,44	2316281,86	Картометрический	2,5	-
26	578324,81	2316300,70	Картометрический	2,5	-
27	578304,45	2316349,79	Картометрический	2,5	-
28	578269,46	2316445,30	Картометрический	2,5	-
29	578216,33	2316595,85	Картометрический	2,5	-
1	578145,59	2316793,21	Картометрический	2,5	-



3. Графическое описание границ особо охраняемой природной территории регионального значения «Памятник природы «Парк д. Галибиха»

СХЕМА ГРАНИЦ ПАМЯТНИКА ПРИРОДЫ РЕГИОНАЛЬНОГО ЗНАЧЕНИЯ "ПАРК Д. ГАЛИБИХА"

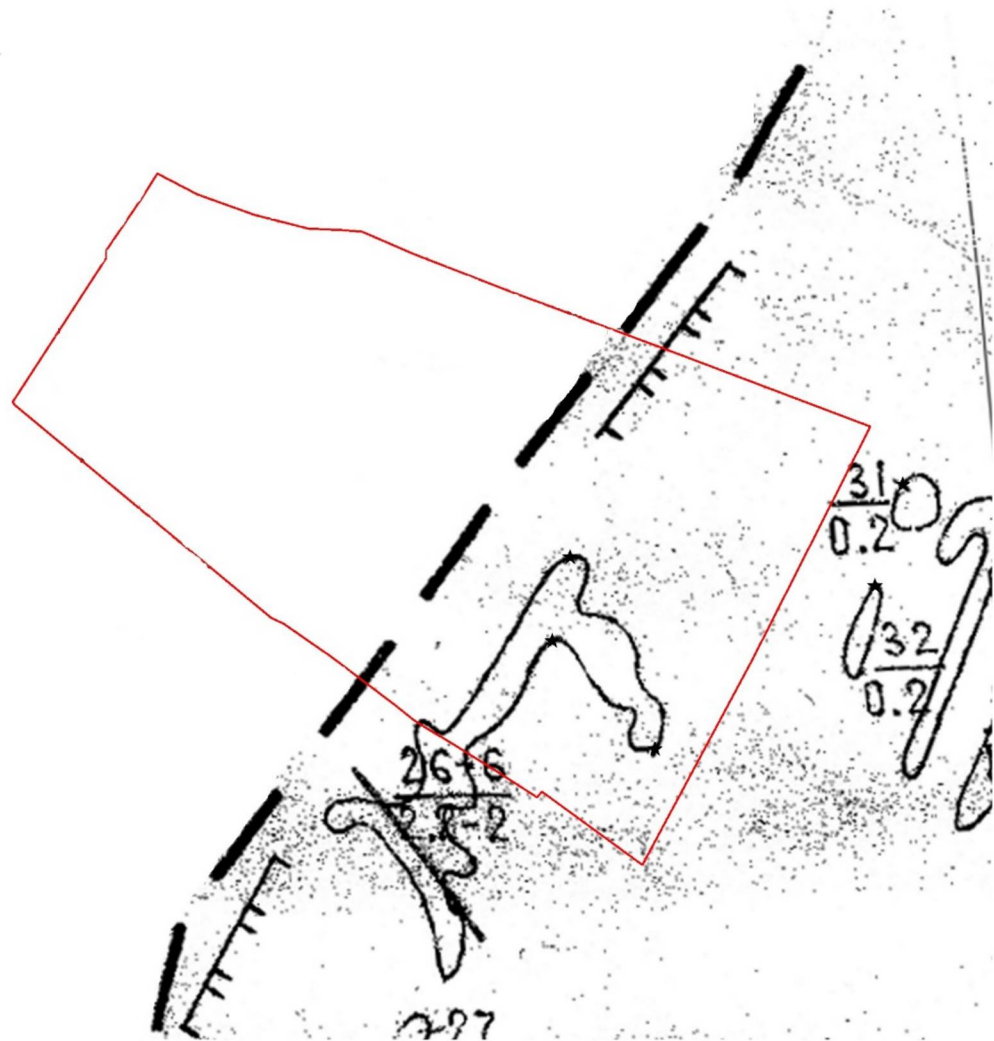


Масштаб 1:40000

Условные обозначения:

-  - граница памятника природы
регионального значения «Парк д. Галибиха»
-  - граница населенного пункта

**СХЕМА ГРАНИЦ ПАМЯТНИКА ПРИРОДЫ РЕГИОНАЛЬНОГО ЗНАЧЕНИЯ
"ПАРК Д. ГАЛИБИХА"
С УЧЕТОМ КВАРТАЛЬНОЙ СЕТИ
УСПЕНСКОГО УЧАСТКОВОГО ЛЕСНИЧЕСТВА
ВОСКРЕСЕНСКОГО РАЙОННОГО ЛЕСНИЧЕСТВА**



Масштаб 1:6000

Условные обозначения:



- граница памятника природы регионального значения
"Парк д. Галибиха"

СХЕМА ГРАНИЦ ПАМЯТНИКА ПРИРОДЫ РЕГИОНАЛЬНОГО ЗНАЧЕНИЯ "ПАРК Д. ГАЛИБИХА"



Масштаб 1:4000

Условные обозначения:



- граница памятника природы регионального значения "Парк д. Галибиха"

• 1

- обозначения поворотной точки границы памятника природы регионального значения "Парк д. Галибиха"

УТВЕРЖДЕНО

постановлением Правительства
Нижегородской области
от 27.05.2026 № 224

ПОЛОЖЕНИЕ

**об особо охраняемой природной территории регионального значения
«Памятник природы «Парк д. Галибиха», расположенной
в Воскресенском муниципальном округе Нижегородской области**

1. Общие положения

1.1. Положение об особо охраняемой природной территории регионального значения «Памятник природы «Парк д. Галибиха», расположенной в Воскресенском муниципальном округе Нижегородской области (далее – Положение), разработано в соответствии с Земельным кодексом Российской Федерации, Градостроительным кодексом Российской Федерации, федеральными законами от 14 марта 1995 г. № 33-ФЗ «Об особо охраняемых природных территориях», от 10 января 2002 г. № 7-ФЗ «Об охране окружающей среды», Законом Нижегородской области от 8 августа 2008 г. № 98-З «Об особо охраняемых природных территориях в Нижегородской области».

1.2. Памятник природы «Парк д. Галибиха» – особо охраняемая природная территория регионального значения (далее также – ООПТ, памятник природы), образованная с целью сохранения и восстановления природных комплексов, биологического разнообразия и отдельных видов растений и животных, минимизации негативного воздействия на окружающую среду при осуществлении рекреационной деятельности.

1.3. Памятник природы объявлен решением исполнительного комитета Горьковского областного Совета народных депутатов от 14 февраля 1984 г. № 56 «Об отнесении природных объектов к государственным памятникам природы местного значения».

1.4. Значение памятника природы:

А. Региональное.

Б. 1. Историческое;

2. Рекреационное.

1.5 Памятник природы взят на учет в министерстве экологии и природных ресурсов Нижегородской области.

1.6. Паспорт составлен государственным бюджетным учреждением Нижегородской области «Экология региона».

2. Описание памятника природы

Памятник природы представляет собой старинный усадебный парковый ансамбль. Расположен у юго-восточной границы населенного пункта д. Галибиха и тянется вдоль склона коренного правого берега р. Ветлуги. В настоящее время на территории памятника природы сохранились постройки, выполненные в едином стиле усадебного деревянного зодчества середины и второй половины XIX века объекта культурного наследия регионального значения «Усадьба Левашовых». Архитектурную основу представляют пять зданий – четыре деревянных дома (бывшие жилые дома усадьбы Левашовых) и кирпичное здание (каменный флигель усадьбы Левашовых), около которой сохранились руины хозяйственных построек (бывший ледник усадьбы Левашовых).

Основу древесных насаждений составляют аллеи из липы мелколистной, а также ели высокой, березы пушистой, вяза гладкого, сосны обыкновенной и ясеня обыкновенного, чередующиеся с участками уже самосевных лип и берез (двух видов – повислой и пушистой), единично – осин. В древостое присутствуют липы различного возраста, от молодых (20–30 лет) до старых, 200–летних, высаженных здесь еще при организации усадьбы. Отдельные деревья этого вида в составе аллей превышают 20 м высоту и 80 см в диаметре. В северной части памятника природы сохранилась старая, возрастом не менее 200 лет, лиственница. Неподалеку от каменного флигеля усадьбы один из участков занят посадками березы повислой возрастом 60-80 лет, без выраженного подлеска и с фрагментированным травостоем.

Второй ярус древостоя образован в первую очередь подростом липы, клена остролистного, реже вяза, по окраинам полей – березы. Активно возобновляется клен остролистный. Вдоль водотока встречается ольха серая, а также единичные молодые ели и пихты.

Подлесок на территории памятника природы очень неравномерен, представлен видами кустарников: бересклет бородавчатый, ежевика, жимолость обыкновенная, крушина ломкая, малина обыкновенная, рябина обыкновенная, черемуха обыкновенная, шиповник коричный. В центральной части особо охраняемой природной территории недалеко от одного из домов сохранились насаждения караганы древовидной (как на опушках аллей, так и в виде солитеров на полянах) и сирени обыкновенной, присутствуют единичные посадки барбариса Тунберга. Вдоль водотока значительную по площади популяцию образует дичающий и, разрастающийся вегетативным путем, рябинник рябинолистный.

Травостой представлен неморальным широколиственным, в первую очередь сообществами сныти обыкновенной, а также звездчатки жестколистной. Встречаются будра плющевидная, вероника дубравная, ветреница лютиковая, воронец колосистый, гравилат городской, живучка ползучая, звездчатка средняя, колокольчик рапунцеливидный, копытень европейский, костяника, крапива двудомная, ландыш майский, лютик кашубский, мятлик дубравный, норичник шишковатый, полевица тонкая, фиалка опушенная, щитовник мужской, щитовник мужской, щитовник шартрский. Открытые участки представляют собой довольно большие по площади, регулярно скашиваемые поляны. Растительность представлена разнотравно-злаковым луговыми и опушечными опушечным сообществом с преобладанием вейника наземного, ежи сборной, сныти обыкновенной, где также встречаются вьюнок полевой, клевер ползучий, кульбаба осенняя, лютик многоцветковый, подмаренник мягкий, подорожник большой, одуванчик лекарственный, осока коротковолосистая, полынь обыкновенная, сухоцветка лесная, тысячелистник обыкновенный, черноголовка

обыкновенная. На некоторых полянах распространен борщевик Сосновского, проникая местами и под полог деревьев.

Вдоль водотока формируются гигрофильные сообщества камыша лесного, таволги вязолистной, страусника обыкновенного. Также произрастают вербейник обыкновенный, вероника длиннолистная, гравилат речной, дудник лесной, кочедыжник женский, лютик ползучий, манник замеченный, окопник лекарственный, недотрога железистая, щитовник широкий.

На территории памятника природы, вблизи домов усадьбы, организованы немногочисленные клумбы с декоративными травянистыми многолетниками, среди которых: красоднев рыжий, псефеллюс подбеленный, ирис гибридный. В декоративных целях также используется вид местной флоры – страусник обыкновенный.

Вдоль тропы, пересекающей водоток и выводящей к главному зданию усадьбного комплекса отмечены типичные лесные виды птиц и виды полуоткрытых ландшафтов: садовая горихвостка, пеночка-теньковка, коноплянка, лесной конек, зяблик, большая синица. На побережье водотока отмечен уж обыкновенный. В юго-восточной части памятника природы расположена база отдыха «Ветлуга». Она представляет собой открытое поле, окруженное домиками. Здесь были отмечены следующие виды: рябинник, сорока, черный дрозд, белая трясогузка.

Среди видов, произрастающих на территории памятника природы, два являются редкими и занесены в Красную книгу Нижегородской области: лиственница сибирская (*Larix sibirica* Ledeb.) и печеночница благородная (*Hepatica nobilis* Schreb.).

3. Режимы охраны и использования памятника природы

На территории памятника природы устанавливаются режимы охраны и использования, запрещающие или допускающие проведение тех или иных мероприятий, необходимых для сохранения памятника природы.

На территории памятника природы запрещается:

- приватизация земель;
- передача земель другим юридическим и физическим лицам с изменением установленного режима использования;
- предоставление земельных участков для садоводства и огородничества;
- геологоразведочные работы и добыча полезных ископаемых;
- строительство зданий, строений, сооружений и иных объектов, за исключением инженерных сетей, необходимых для обеспечения существующих зданий, расположенных на территории памятника природы, сооружений по инженерной защите территории, выполняемые в пределах существующих коридоров инженерных сетей с согласованием планируемых мероприятий с уполномоченными исполнительными органами Нижегородской области в области организации, охраны и использования особо охраняемых природных территорий и в сфере государственной охраны и сохранения объектов культурного наследия, а в случаях, предусмотренных федеральным законодательством, при наличии положительного заключения государственной экологической экспертизы;
- размещение объектов хранения, захоронения отходов, загрязнение и замусоривание территории;
- нарушение режима использования территории объекта культурного наследия регионального значения «Усадьба Левашовых», установленного постановлением Законодательного Собрания Нижегородской области от 21 июня 1994 г. № 40 «Об объявлении находящихся на территории Вадского, Варнавинского, Ветлужского и Воскресенского районов усадебных комплексов, имеющих историческую, культурную и научную ценность, памятниками истории и культуры областного значения», а также требований статей 5.1, 36 и 45 Федерального закона от 25 июня 2002 г. № 73-ФЗ «Об объектах культурного наследия (памятниках истории и культуры) народов Российской Федерации»;
- уничтожение (рубка) и повреждение деревьев и кустарников, за исключением рубок ухода, рубок аварийных деревьев, уборки сухостойных

и упавших деревьев, а также рубки насаждений, необходимой для соблюдения строительных норм при реконструкции существующих зданий, а также обеспечения функционирования и ремонта существующих инженерных сетей;

- нарушение планировки паркового ансамбля, включая аллеи;
- все виды мелиоративных работ, любые другие действия, приводящие к уничтожению, изменению водных объектов и их частей, а также к изменению гидрологического режима;
- устройство привалов, бивуаков, туристических стоянок и лагерей;
- разведение костров и поджигание травы;
- проезд и стоянка транспортных средств, за исключением спецавтотранспорта;
- мойка машин;
- прогон, выпас и водопой скота;
- любые иные виды хозяйственной и иной деятельности, препятствующие сохранению или восстановлению объектов охраны, влекущие за собой нарушение сохранности памятника природы.

На территории памятника природы разрешается:

- строительство и реконструкция инженерных сетей, необходимых для обеспечения существующих зданий, расположенных на территории памятника природы, сооружений по инженерной защите территории, выполняемые в пределах существующих коридоров инженерных сетей с согласованием планируемых мероприятий с уполномоченными исполнительными органами Нижегородской области в области организации, охраны и использования особо охраняемых природных территорий и в сфере государственной охраны и сохранения объектов культурного наследия, а в случаях, предусмотренных федеральным законодательством, при наличии положительного заключения государственной экологической экспертизы;
- проведение мероприятий по регламентному обслуживанию и ремонту, реконструкции и техническому перевооружению существующих инженерных сетей, сооружений по инженерной защите территории по согласованию

с уполномоченными исполнительными органами Нижегородской области в области организации, охраны и использования особо охраняемых природных территорий и в сфере государственной охраны и сохранения объектов культурного наследия;

– благоустройство территории памятника природы, включая установку малых архитектурных форм, туалетов, контейнеров для сбора мусора, устройство пешеходных дорожек, по согласованию с уполномоченными исполнительными органами Нижегородской области в области организации, охраны и использования особо охраняемых природных территорий и в сфере государственной охраны и сохранения объектов культурного наследия, а в случаях, предусмотренных федеральным законодательством, при наличии положительного заключения государственной экологической экспертизы;

– проведение мероприятий по инженерной защите береговой линии р. Ветлуги от эрозионных процессов по согласованию с уполномоченными исполнительными органами Нижегородской области в области организации, охраны и использования особо охраняемых природных территорий и в сфере государственной охраны и сохранения объектов культурного наследия;

– рубка аварийных зеленых насаждений, уборка сухостойных и упавших деревьев по согласованию с уполномоченными исполнительными органами Нижегородской области в области организации, охраны и использования особо охраняемых природных территорий и в сфере государственной охраны и сохранения объектов культурного наследия;

– рубки ухода, посадка зеленых насаждений без нарушения видового (породного) состава древесно-кустарниковой растительности и по согласованию с уполномоченным исполнительным органом Нижегородской области в сфере государственной охраны и сохранения объектов культурного наследия;

– проведение лесовосстановительных и противопожарных мероприятий согласно лесохозяйственному регламенту и проектам освоения лесов, утвержденных в установленном порядке;

– скашивание травянистой растительности;

- проведение мероприятий по тушению пожаров;
- проведение экскурсий;
- установка аншлагов и информационных знаков;
- научные исследования, осуществляемые методами, не наносящими ущерба памятнику природы.

Кроме установленных требований режимов охраны ООПТ в отношении памятника природы должны соблюдаться требования, установленные федеральными законами, иными нормативными правовыми актами Российской Федерации и Нижегородской области.

4. Основные и вспомогательные виды разрешенного использования земельных участков, расположенных в границах памятника природы

Виды разрешенного использования земельных участков, расположенных в границах памятника природы, устанавливаются в соответствии с классификатором видов разрешенного использования земельных участков, утвержденным приказом Федеральной службы государственной регистрации, кадастра и картографии от 10 ноября 2020 г. № П/0412.

Основные виды разрешенного использования земельных участков:

- деятельность по особой охране и изучению природы (код 9.0);
- охрана природных территорий (код 9.1);
- историко-культурная деятельность (9.3).

Вспомогательные виды разрешенного использования земельных участков:

- благоустройство территории (код 12.0.2);
- туристическое обслуживание (5.2.1.).

Виды разрешенного использования действуют с учетом режимов охраны ООПТ и объекта культурного наследия.

5. Ответственность лиц

Лица, виновные в нарушении установленного режима или иных правил охраны и использования окружающей природной среды и природных ресурсов

на территории памятника природы, несут ответственность предусмотренную законодательством Российской Федерации и Нижегородской области.

6. Организация охраны памятника природы

Охрану, защиту и воспроизводство лесов в границах памятника природы в рамках полномочий в области лесных отношений, переданных Российской Федерацией органам государственной власти субъектов Российской Федерации, осуществляет министерство лесного хозяйства и охраны объектов животного мира Нижегородской области, расположенное по адресу: 603134, г. Нижний Новгород, ул. Костина, д. 2, тел. (831) 433-69-85 (Воскресенское районное лесничество, адрес: 606730, Нижегородская область, р.п. Воскресенское, ул. Пристанская, д. 19. Телефон: 8 (831) 639-27-05).

Региональный государственный контроль (надзор) в области охраны и использования особо охраняемых природных территорий в отношении памятника природы осуществляет государственное бюджетное учреждение Нижегородской области «Экология региона» (адрес: 603109, г. Нижний Новгород, ул. Ильинская, 51, тел. (831) 433-94-10).
