



Правительство Нижегородской области

ПОСТАНОВЛЕНИЕ

28.11.2025

№ 720

О внесении изменений в постановление Правительства Нижегородской области от 4 октября 2024 г. № 611

Правительство Нижегородской области **п о с т а н о в л я е т**:

1. Внести в постановление Правительства Нижегородской области от 4 октября 2024 г. № 611 «Об установлении объединенной зоны охраны объектов культурного наследия, расположенных по ул. Приволжская, Казанская набережная, Красная слобода в г. Нижнем Новгороде, утверждении требований к градостроительным регламентам в границах территорий данных зон» следующие изменения:

1.1. В пункте 2 после слова «прилагаемые» дополнить словами «ограничения использования земельных участков и их частей и».

1.2. Приложения 1, 2 к постановлению изложить в новой редакции согласно приложениям 1, 2 к настоящему постановлению.

2. Настоящее постановление вступает в силу по истечении десяти дней после дня его официального опубликования.

Губернатор



Г.С.Никитин

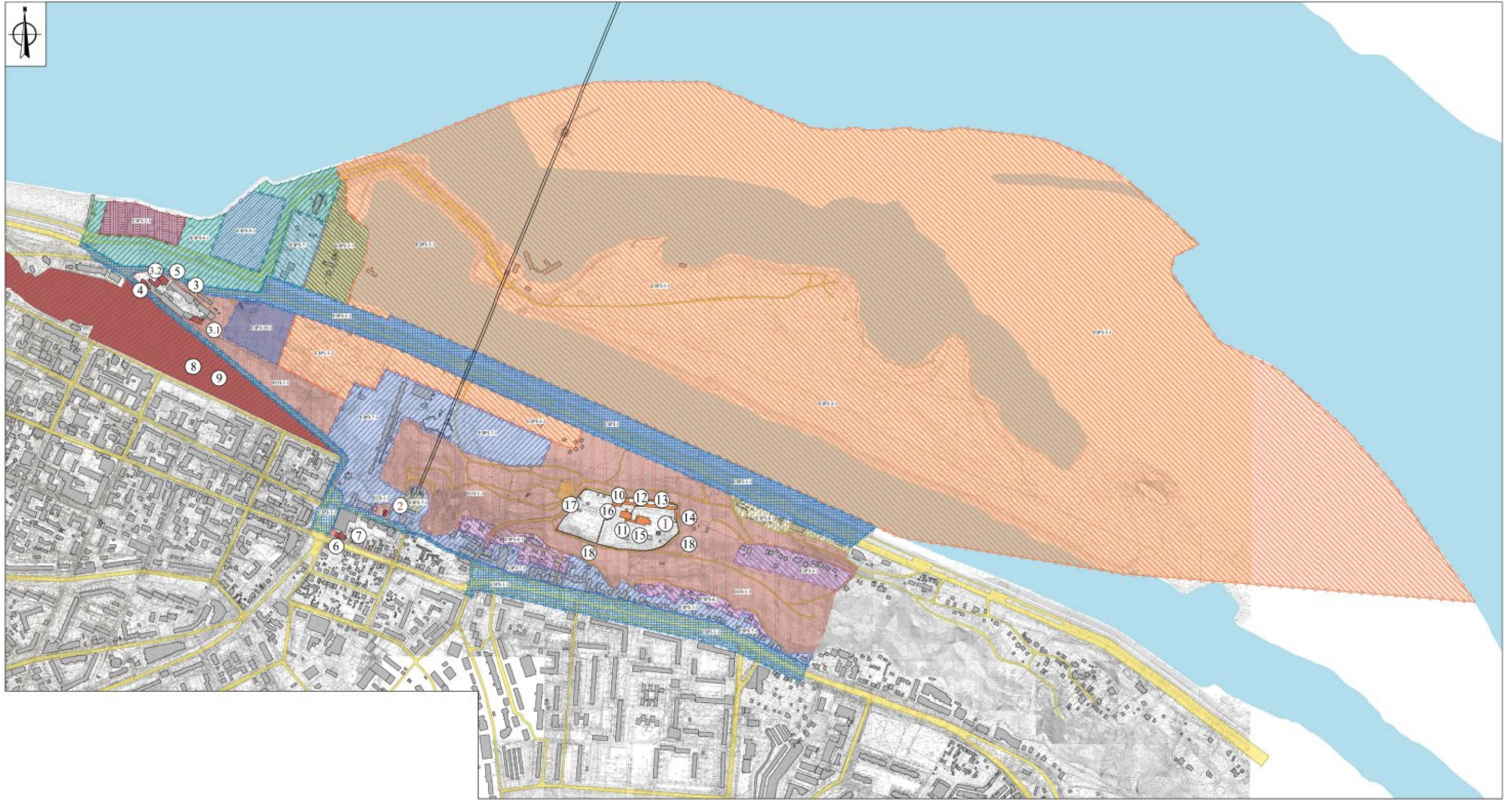
ПРИЛОЖЕНИЕ 1

к постановлению Правительства
Нижегородской области
от 28.11.2025 № 720

«ПРИЛОЖЕНИЕ

к постановлению Правительства
Нижегородской области
от 4 октября 2024 г. № 611

Схема границ объединенной зоны охраны объектов культурного наследия федерального значения: «Ансамбль Печерского монастыря» (Нижегородская область, г. Нижний Новгород, ул. Приволжская, 108), «Соборная мечеть» (Нижегородская область, г. Нижний Новгород, Казанская набережная, дом 6), объектов культурного наследия регионального значения: «Комплекс судостроительного завода И.С. Колчина – У.С. Курбатова» (г. Нижний Новгород, ул. Красная Слобода, 8 (литера А), 9 (литера А1)), «Здание правления завода Курбатова, на котором был организован первый марксистский кружок в Нижнем Новгороде» (г. Нижний Новгород, ул. Красная слобода, 9 (литер Д)), «Комплекс механического завода Курбатова. Служебное здание» (г. Нижний Новгород, ул. Красная слобода, 6 (литеры А, Б))



УСЛОВНЫЕ ОБОЗНАЧЕНИЯ:



- объекты культурного наследия федерального значения:
- 1. «Ансамбль Печерского монастыря» (Нижегородская область, г. Нижний Новгород, ул. Приволжская, 108);
- 2. «Соборная мечеть» (Нижегородская область, г. Нижний Новгород, Казанская набережная, дом 6).



- объекты культурного наследия регионального значения:
- 3. «Комплекс судостроительного завода И.С. Колчина – У.С. Курбатова» (г. Нижний Новгород, ул. Красная Слобода, 8 (литера А), 9 (литера А1)):
 - 3.1. «Общежитие для рабочих» ((г. Нижнего Новгород, Красная Слобода ул., 8 (литера А));
 - 3.2. «Служебное здание» ((г. Нижний Новгород, Красная Слобода ул., 9 (литера А1));
- 4. Комплекс механического завода Курбатова: «Служебное здание» (г. Нижний Новгород, ул. Красная слобода, 6 (литеры А, Б));
- 5. «Здание правления завода Курбатова, на котором был организован первый марксистский кружок в Нижнем Новгороде» (г. Нижний Новгород, Красная слобода, 9 (литер Д)).



- выявленный объект культурного наследия



- единая охранная зона EO3-1 (EO3-1-1, EO3-1-2, EO3-1-3)



- единая зона регулирования застройки и хозяйственной деятельности EZP3-1 (EZP3-1-1)



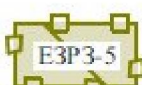
- единая зона регулирования застройки и хозяйственной деятельности EZP3-2 (EZP3-2-1)




- единая зона регулирования застройки и хозяйственной деятельности EZP3-3 (EZP3-3-1, EZP3-3-2)




- единая зона регулирования застройки и хозяйственной деятельности EZP3-4 (EZP3-4-1, EZP3-4-2, EZP3-4-3)



- единая зона регулирования застройки и хозяйственной деятельности EZP3-5 (EZP3-5-1)



- единая зона регулирования застройки и хозяйственной деятельности EZP3-6 (EZP3-6-1)



- единая зона регулирования застройки и хозяйственной деятельности EZP3-7 (EZP3-7-1, EZP3-7-2)



- единая зона регулирования застройки и хозяйственной деятельности EZP3-8 (EZP3-8-1)



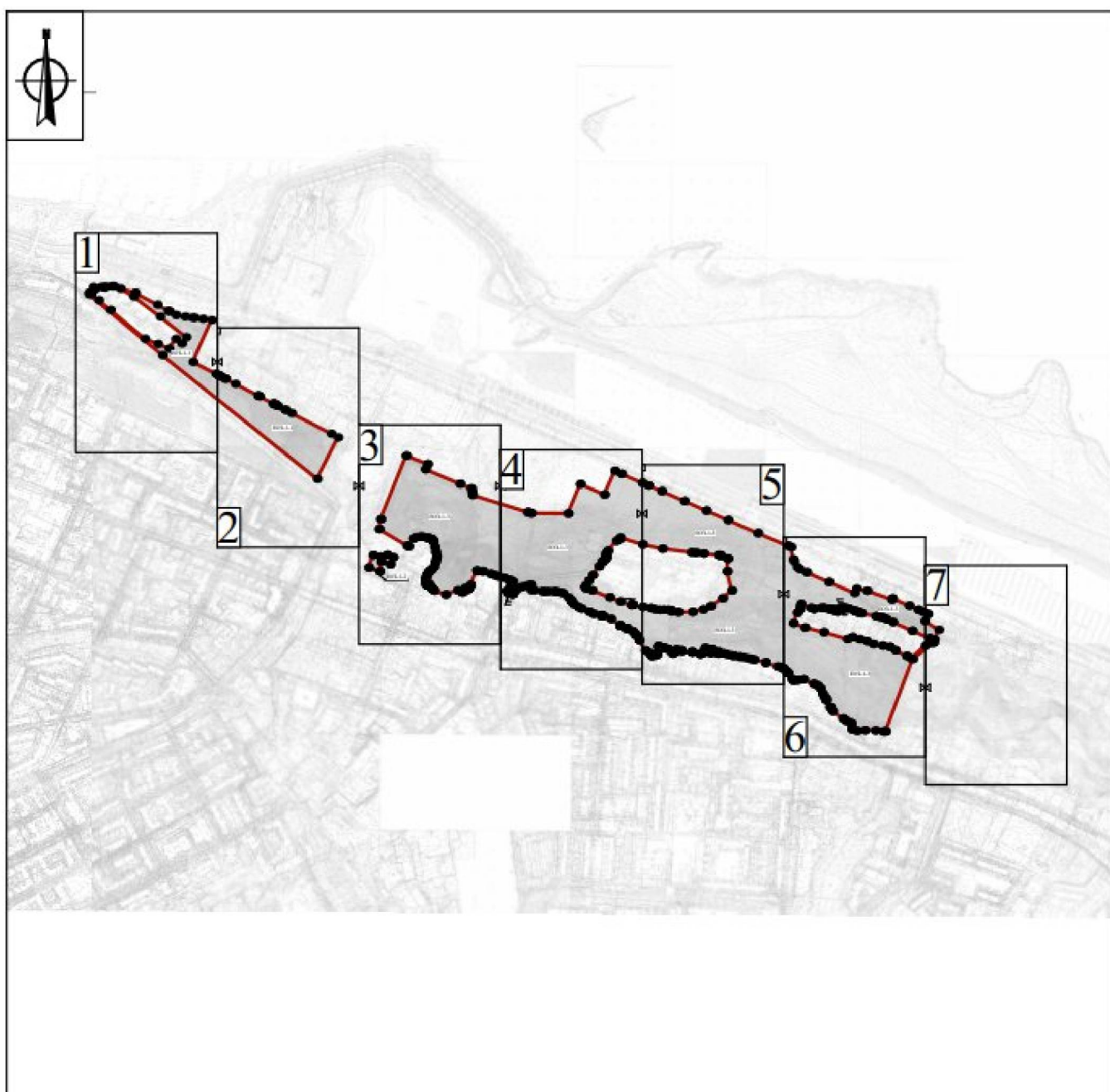
- единая зона регулирования застройки и хозяйственной деятельности EZP3-9 (EZP3-9-1)



- единая зона регулирования застройки и хозяйственной деятельности EZP3-10 (EZP3-10-1)

Схемы характерных точек границ единой зоны охраны ЕОЗ-1 объектов культурного наследия федерального значения: «Ансамбль Печерского монастыря» (Нижегородская область, г. Нижний Новгород, ул. Приволжская, 108), «Соборная мечеть» (Нижегородская область, г. Нижний Новгород, Казанская набережная, дом 6), объектов культурного наследия регионального значения: «Комплекс судостроительного завода И.С. Колчина – У.С. Курбатова» (г. Нижний Новгород, ул. Красная Слобода, 8 (литера А), 9 (литера А1)), «Здание правления завода Курбатова, на котором был организован первый марксистский кружок в Нижнем Новгороде» (г. Нижний Новгород, ул. Красная слобода, 9 (литер Д)), «Комплекс механического завода Курбатова. Служебное здание» (г. Нижний Новгород, ул. Красная слобода, 6 (литеры А, Б)) (ЕОЗ-1-1, ЕОЗ-1-2, ЕОЗ-1-3)

ЕОЗ-1:
Схема совмещения листов



УСЛОВНЫЕ ОБОЗНАЧЕНИЯ:

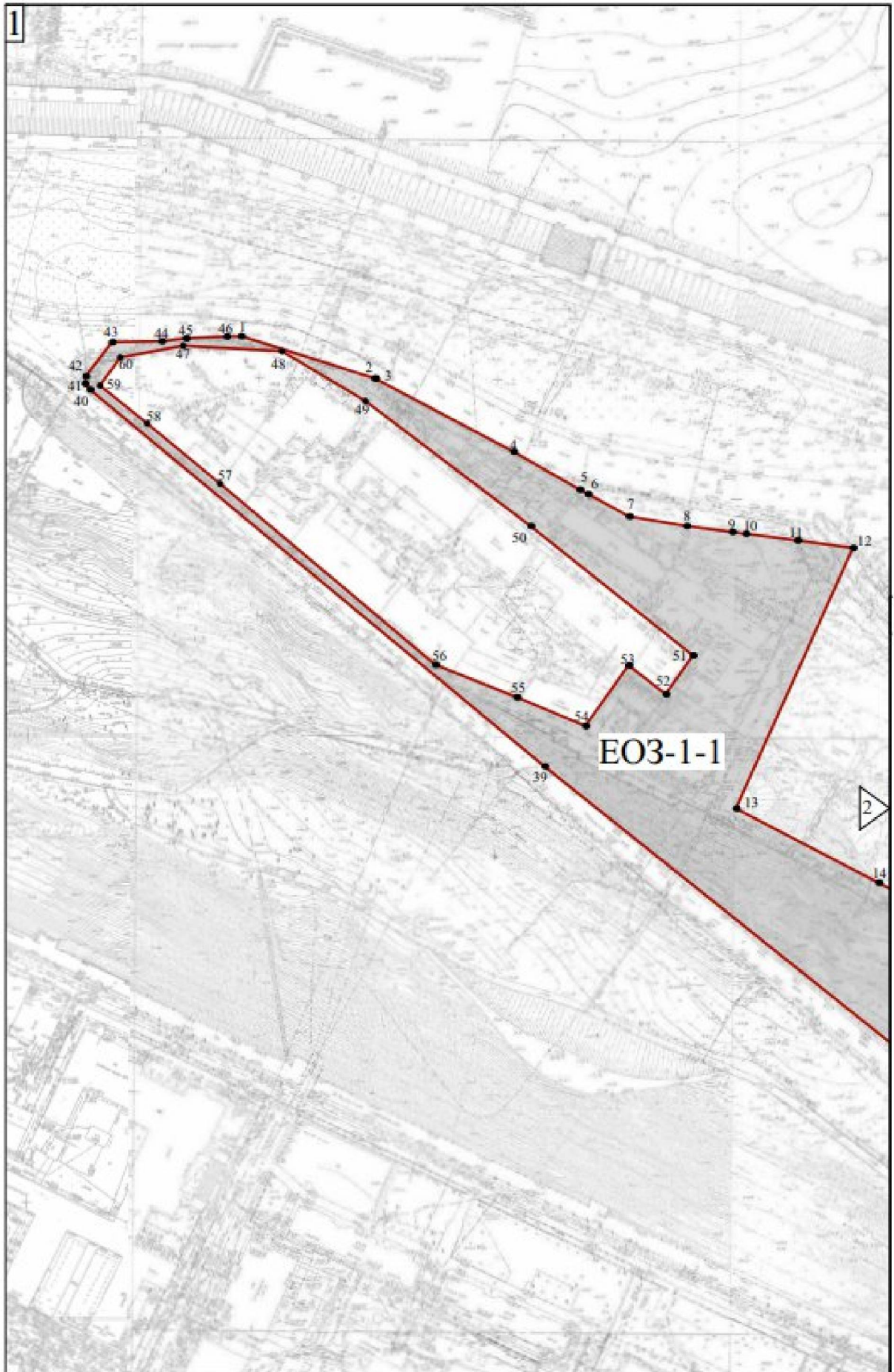


- границы единой охранной зоны ЕОЗ-1 (ЕОЗ-1-1, ЕОЗ-1-2, ЕОЗ-1-3)

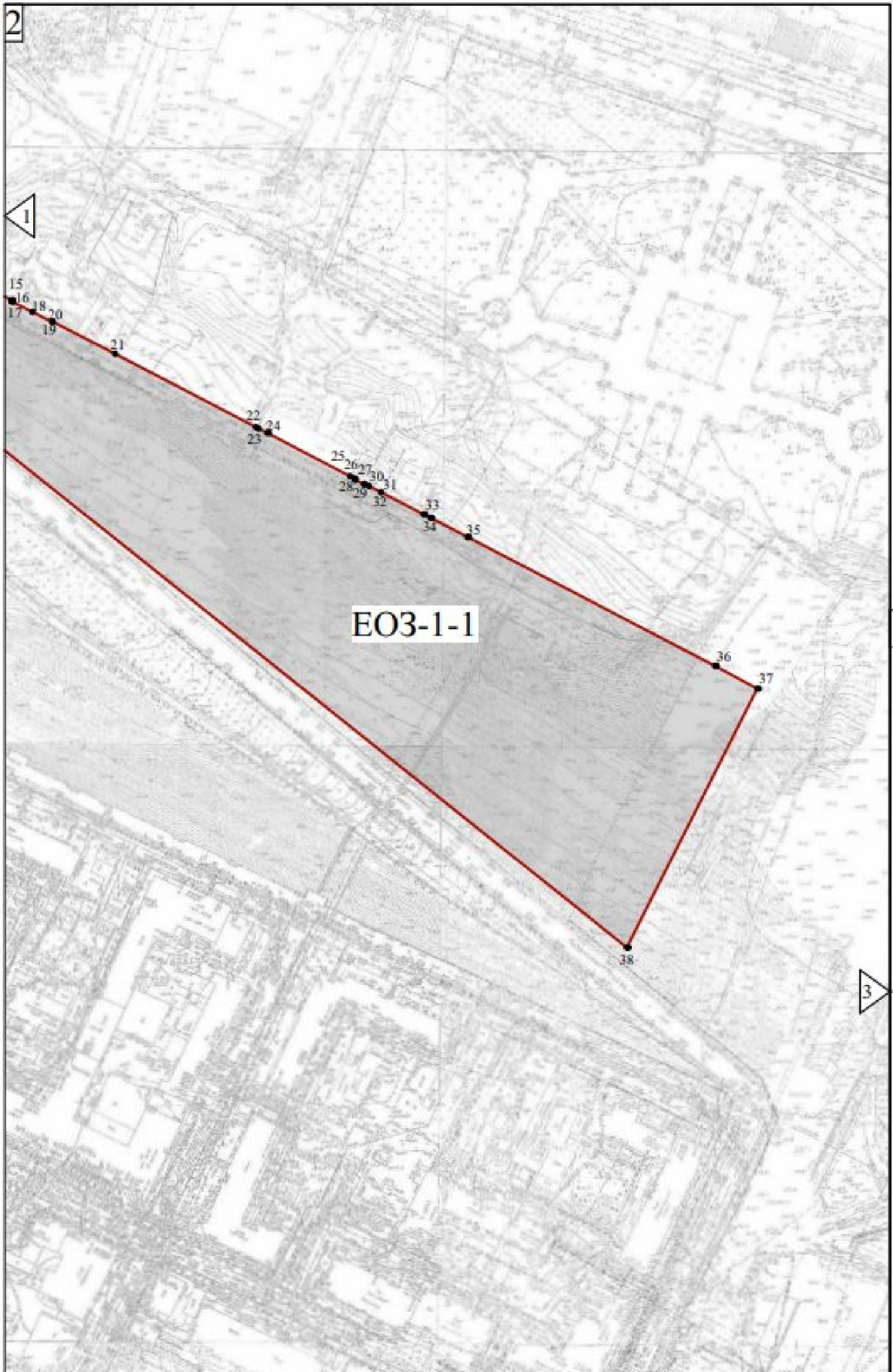


- характерная точка границы единой охранной зоны ЕОЗ-1 (ЕОЗ-1-1, ЕОЗ-1-2, ЕОЗ-1-3)

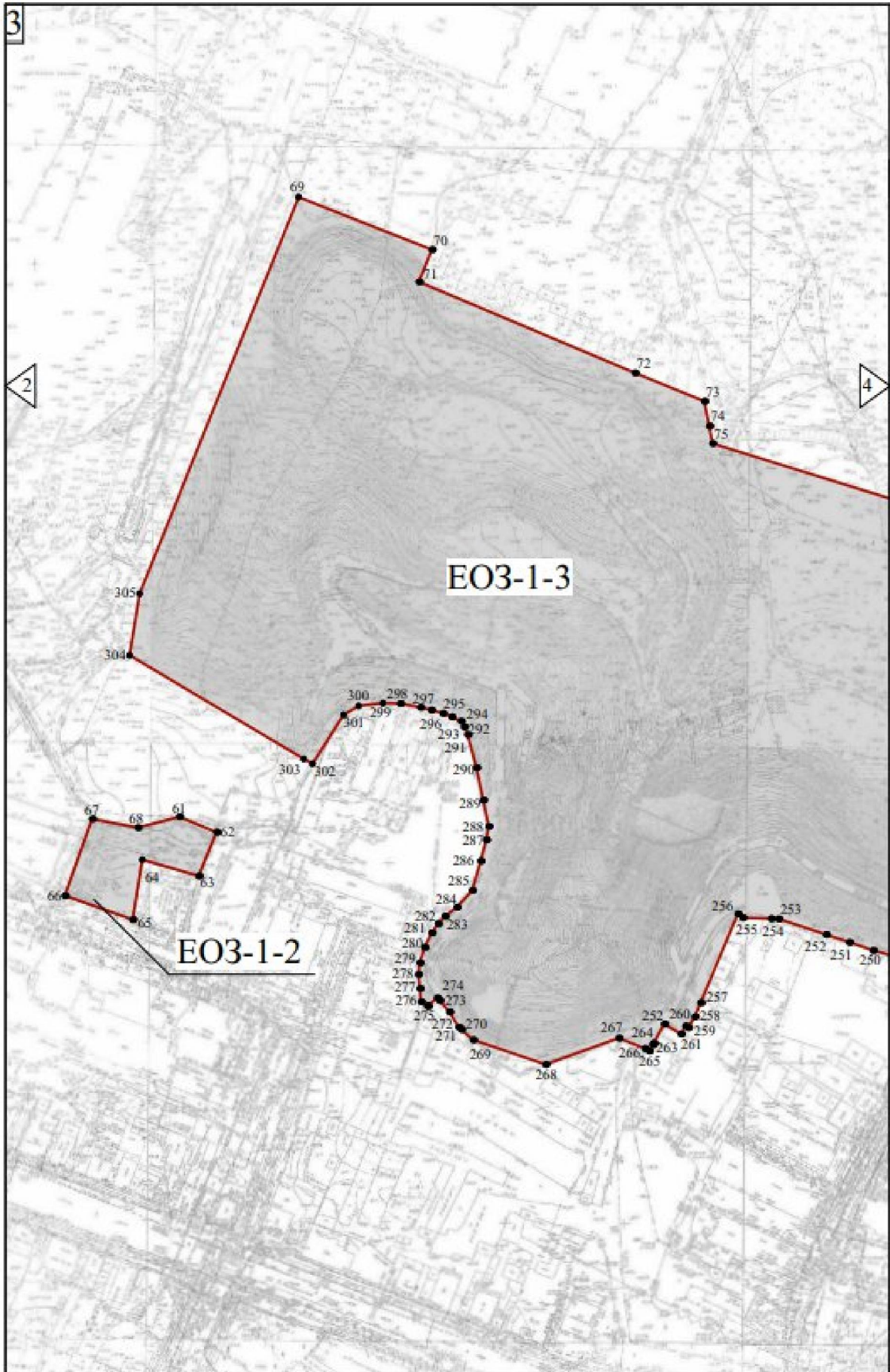
ЕОЗ-1 (лист 1):



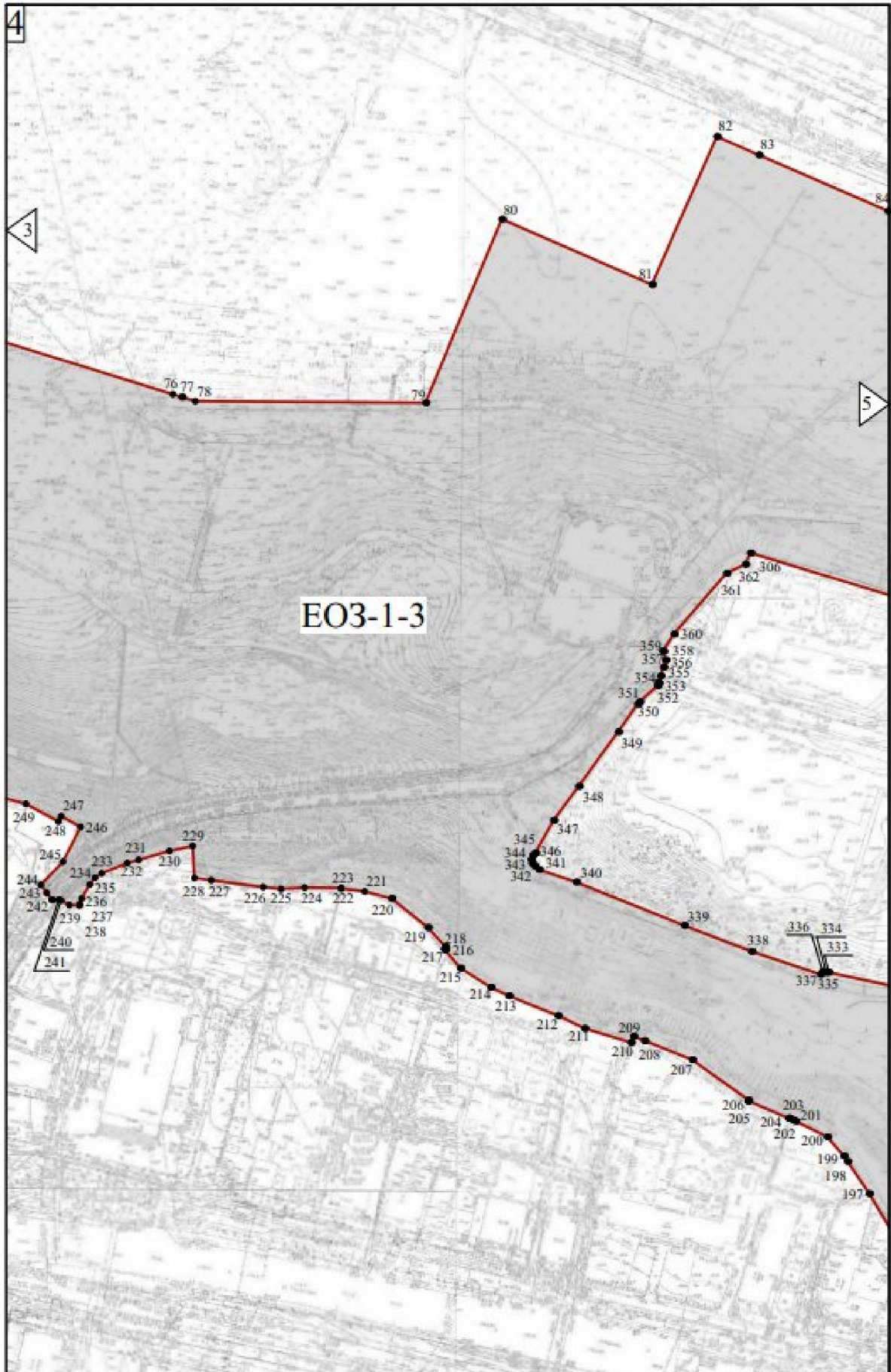
EO3-1 (лист 2):



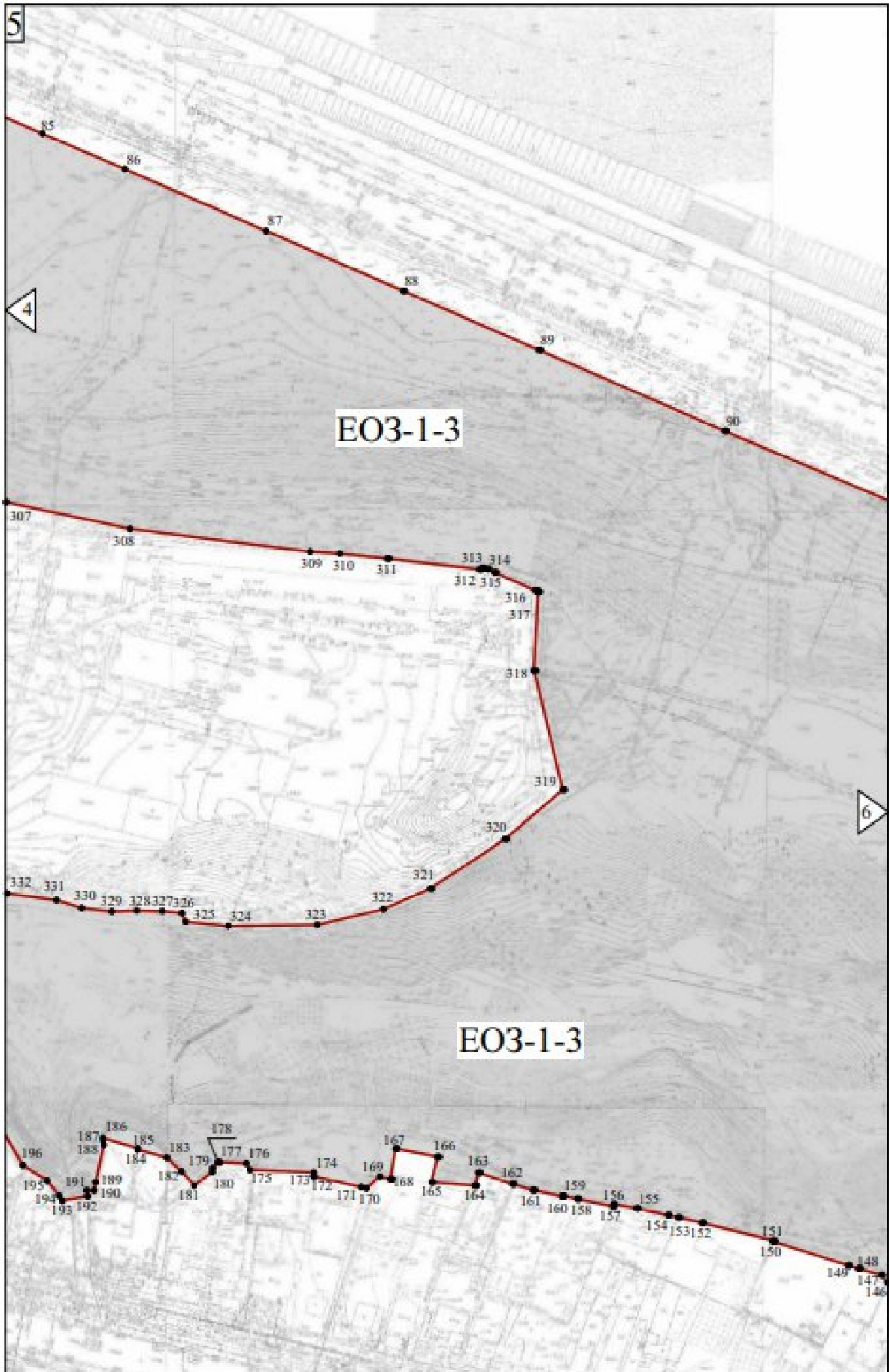
ЕОЗ-1 (лист 3):



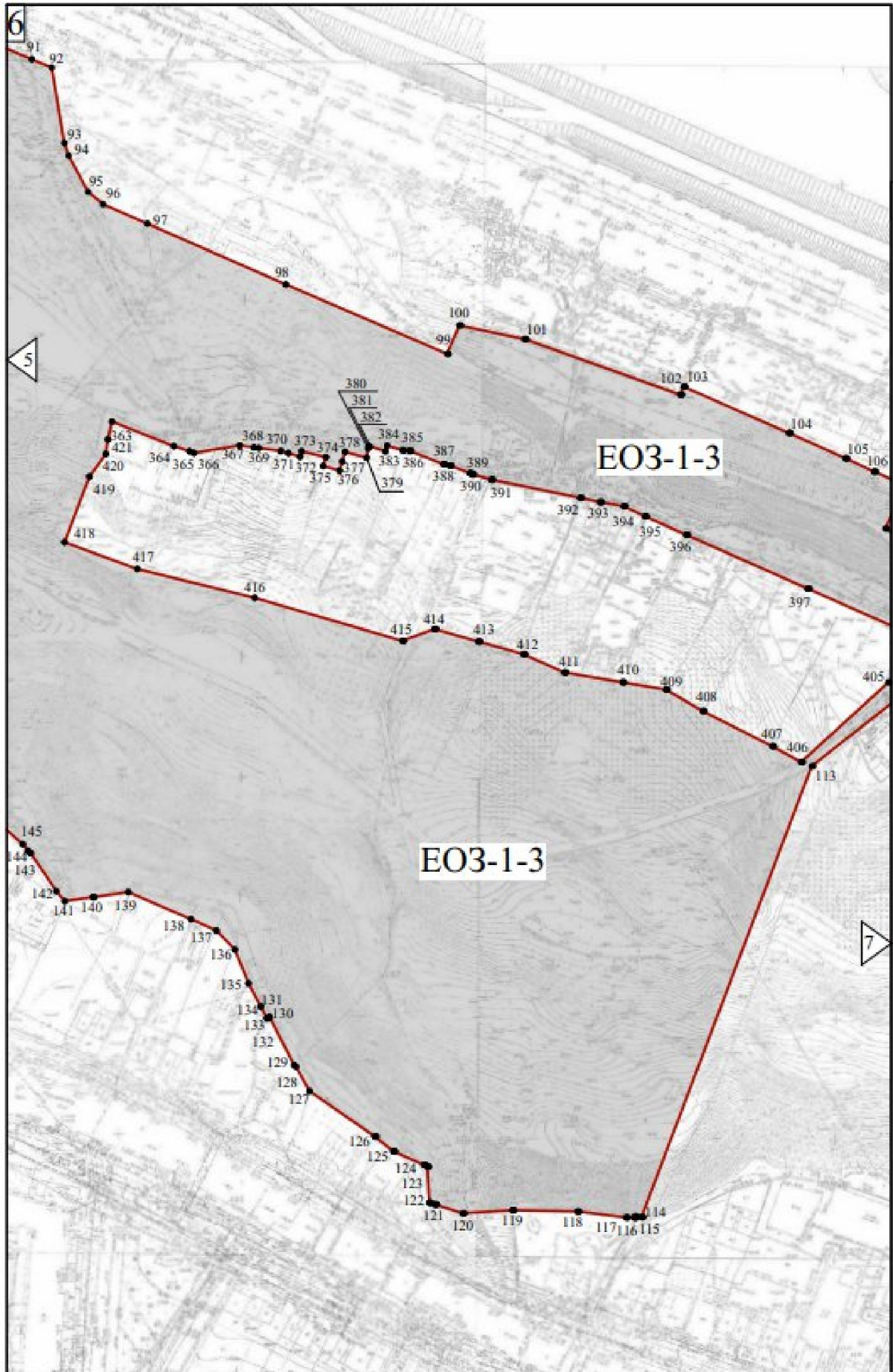
ЕОЗ-1 (лист 4):

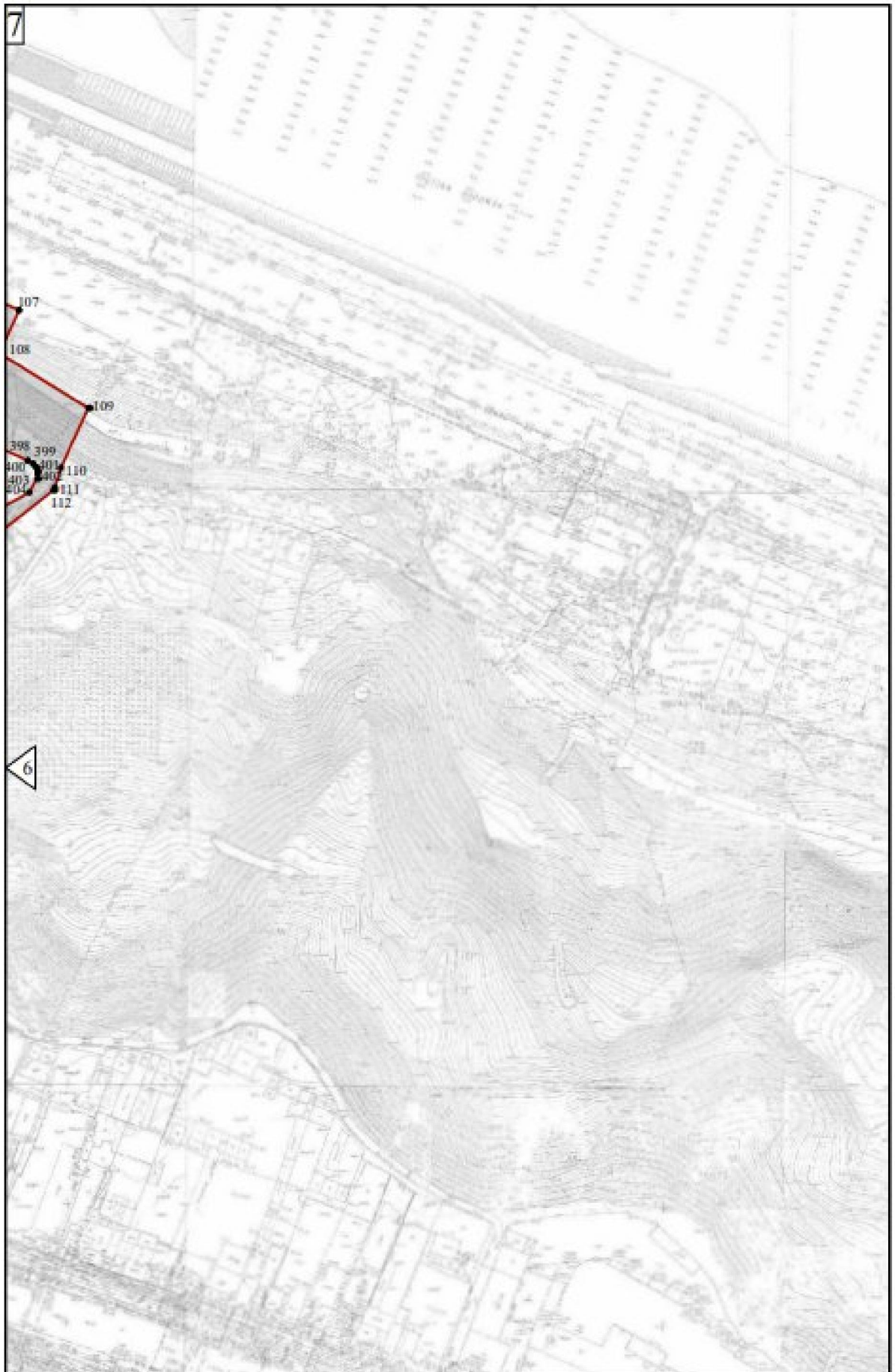


EO3-1 (лист 5):

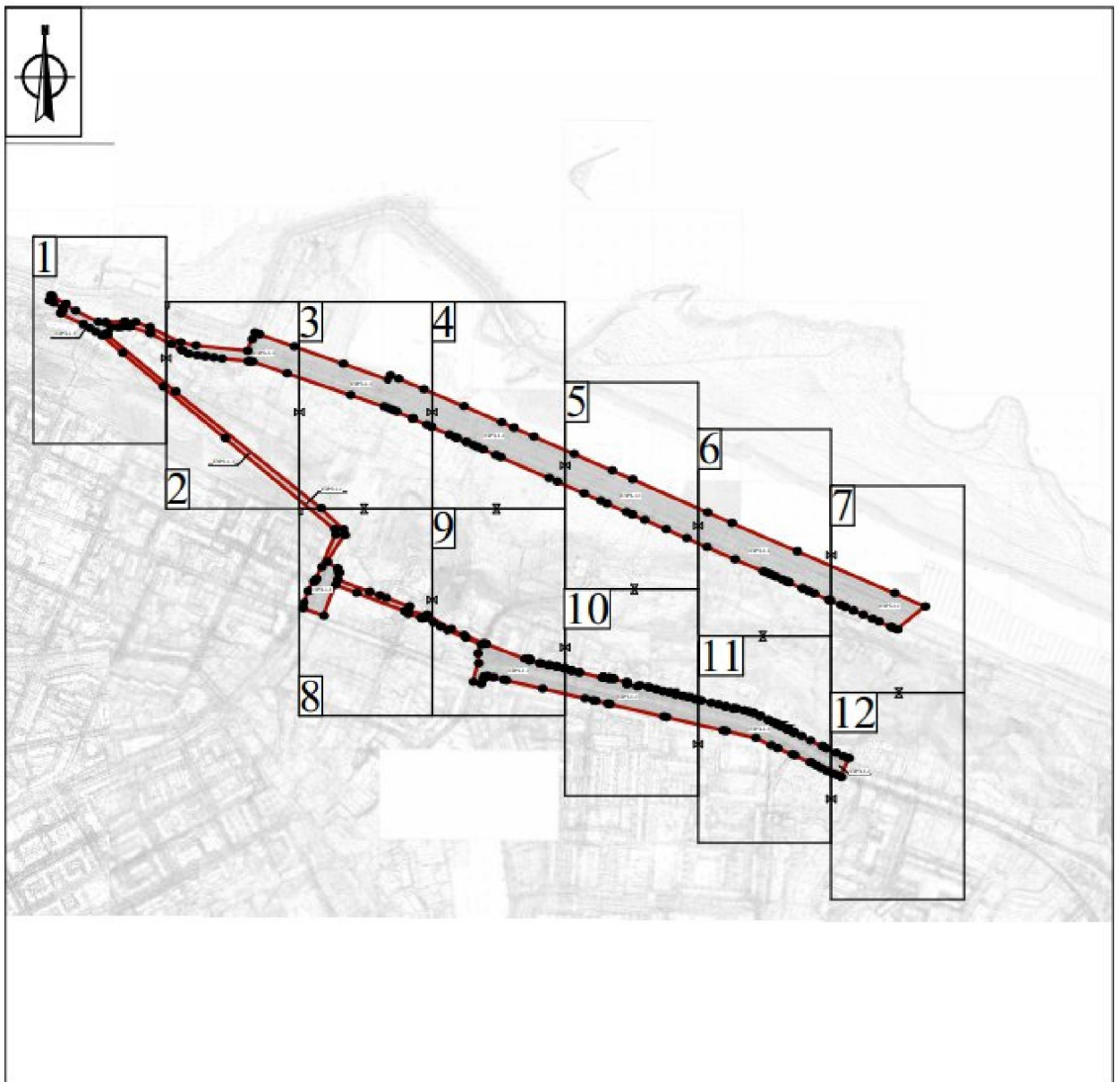


ЕОЗ-1 (лист 6):






Схемы характерных точек границ единой зоны регулирования застройки и хозяйственной деятельности ЕЗРЗ-1 объектов культурного наследия федерального значения: «Ансамбль Печерского монастыря» (Нижегородская область, г. Нижний Новгород, ул. Приволжская, 108), «Соборная мечеть» (Нижегородская область, г. Нижний Новгород, Казанская набережная, дом 6), объектов культурного наследия регионального значения: «Комплекс судостроительного завода И.С. Колчина – У.С. Курбатова» (г. Нижний Новгород, ул. Красная Слобода, 8 (литера А), 9 (литера А1)), «Здание правления завода Курбатова, на котором был организован первый марксистский кружок в Нижнем Новгороде» (г. Нижний Новгород, ул. Красная слобода, 9 (литер Д)), «Комплекс механического завода Курбатова. Службное здание» (г. Нижний Новгород, ул. Красная слобода, 6 (литеры А, Б)) (ЕЗРЗ-1-1)



УСЛОВНЫЕ ОБОЗНАЧЕНИЯ:

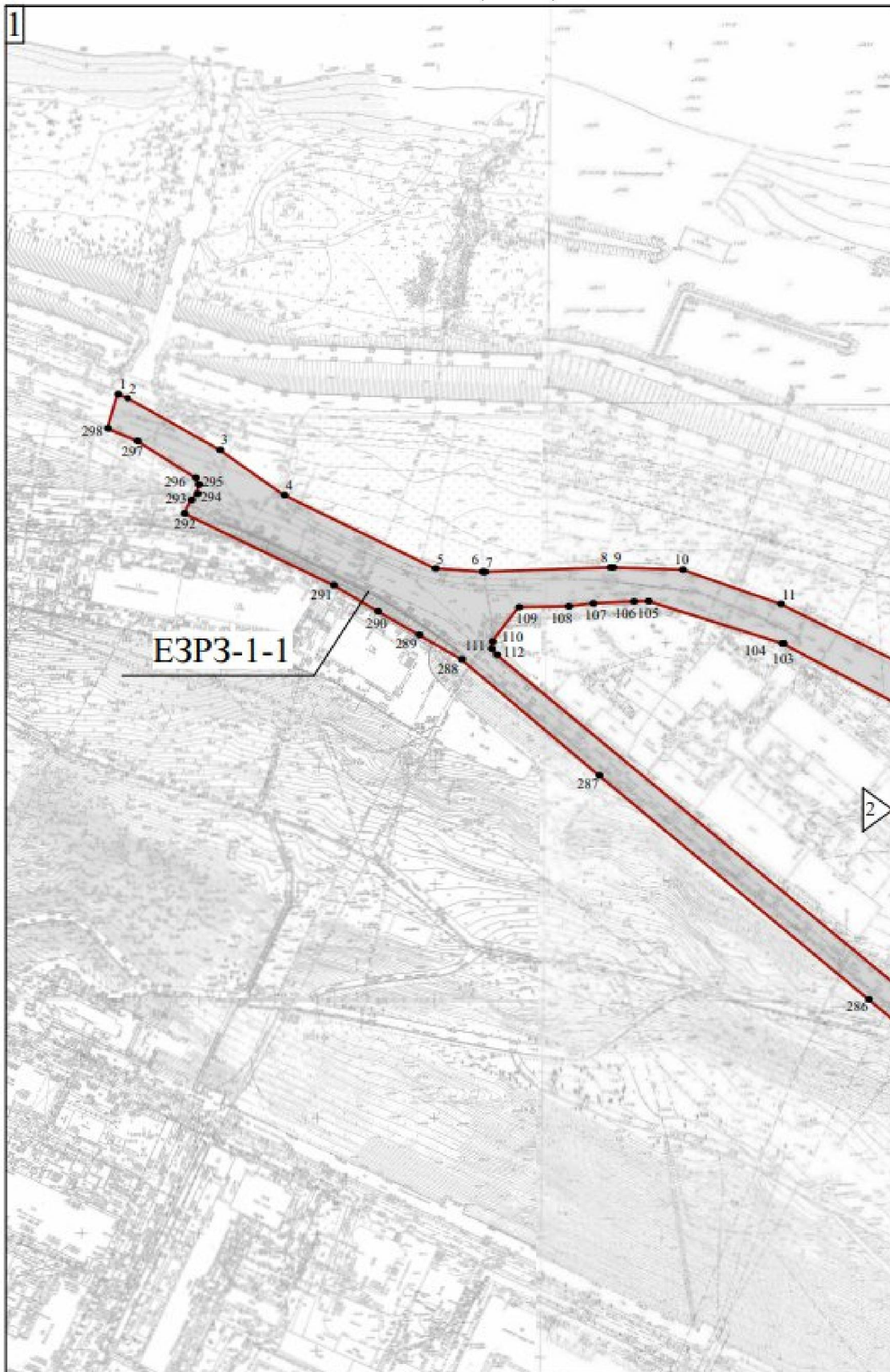


- границы единой зоны регулирования застройки и хозяйственной деятельности ЕЗРЗ-1 (ЕЗРЗ-1-1)

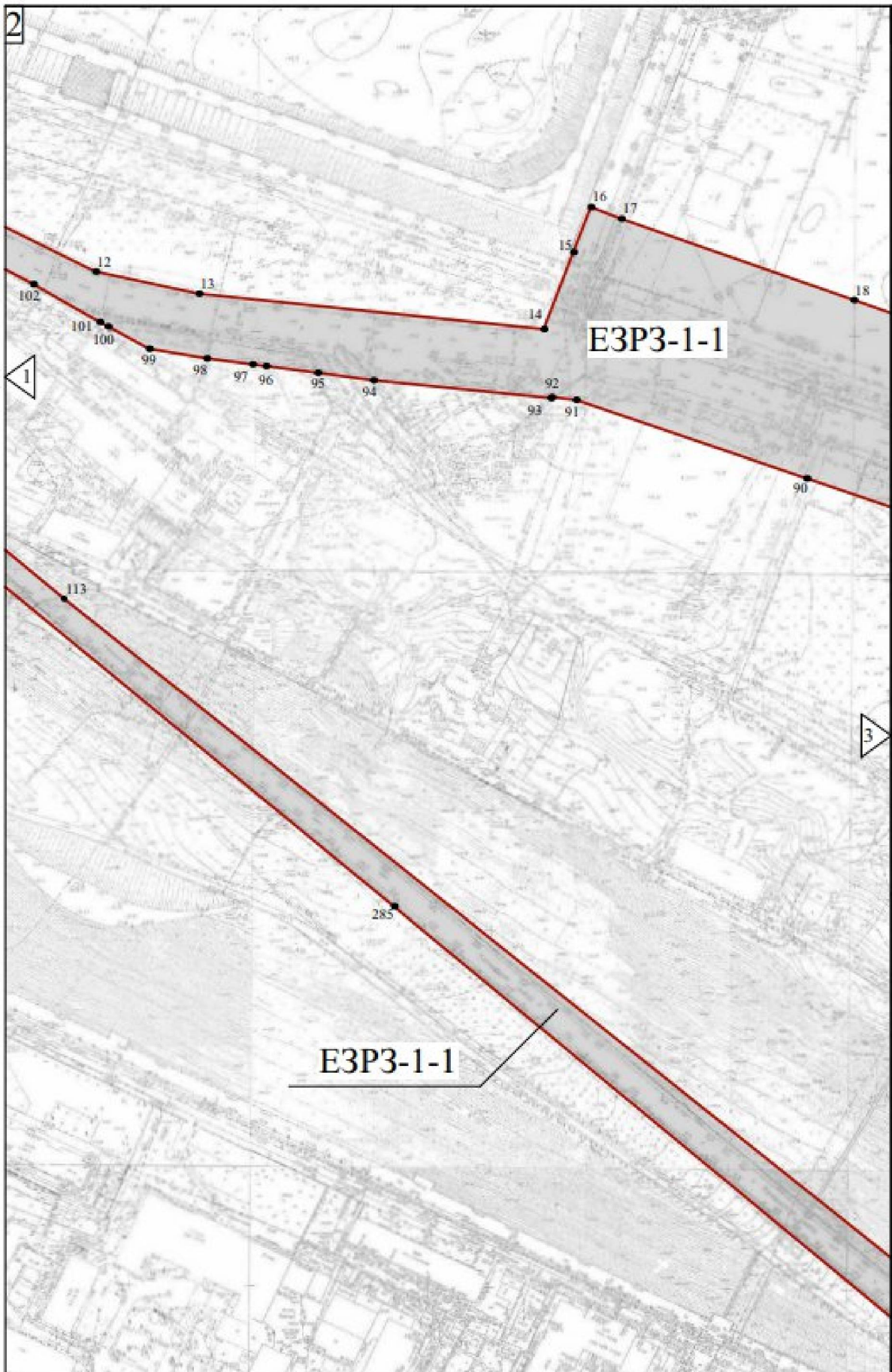


- характерная точка границы единой зоны регулирования застройки и хозяйственной деятельности ЕЗРЗ-1 (ЕЗРЗ-1-1)

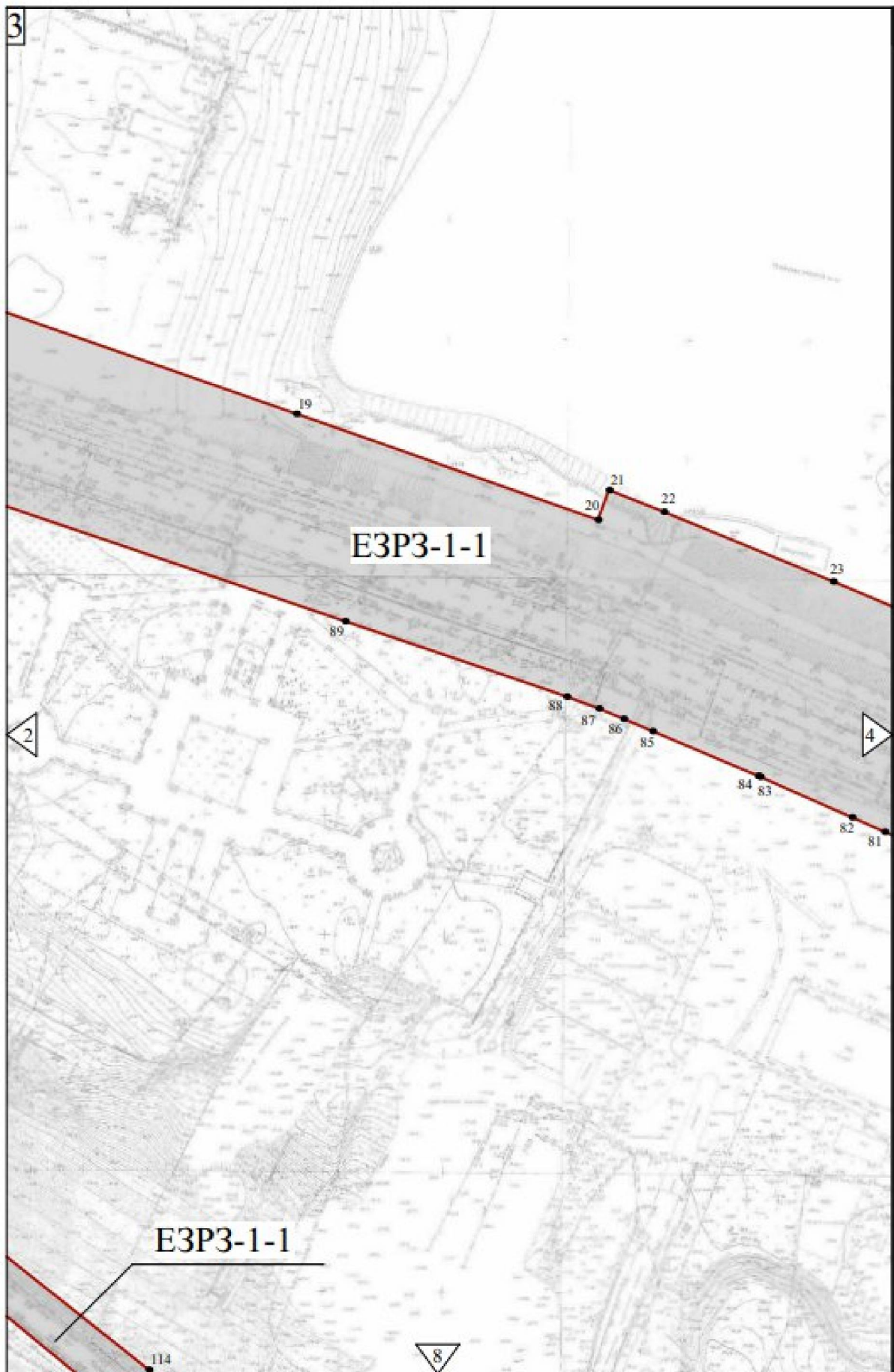
ЕЗРЗ-1 (лист 1):



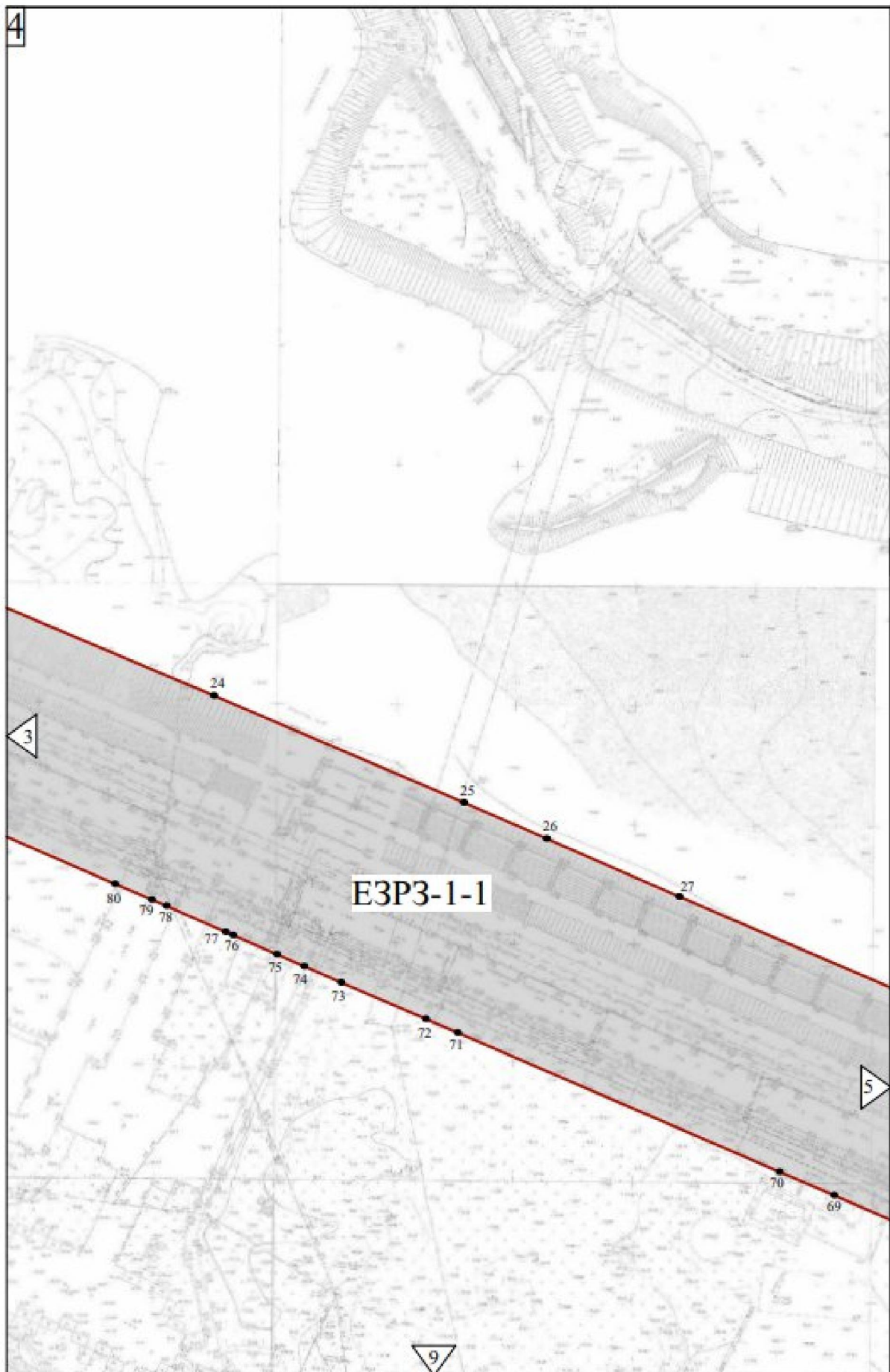
ЕЗРЗ-1 (лист 2):




ЕЗРЗ-1 (лист 3):



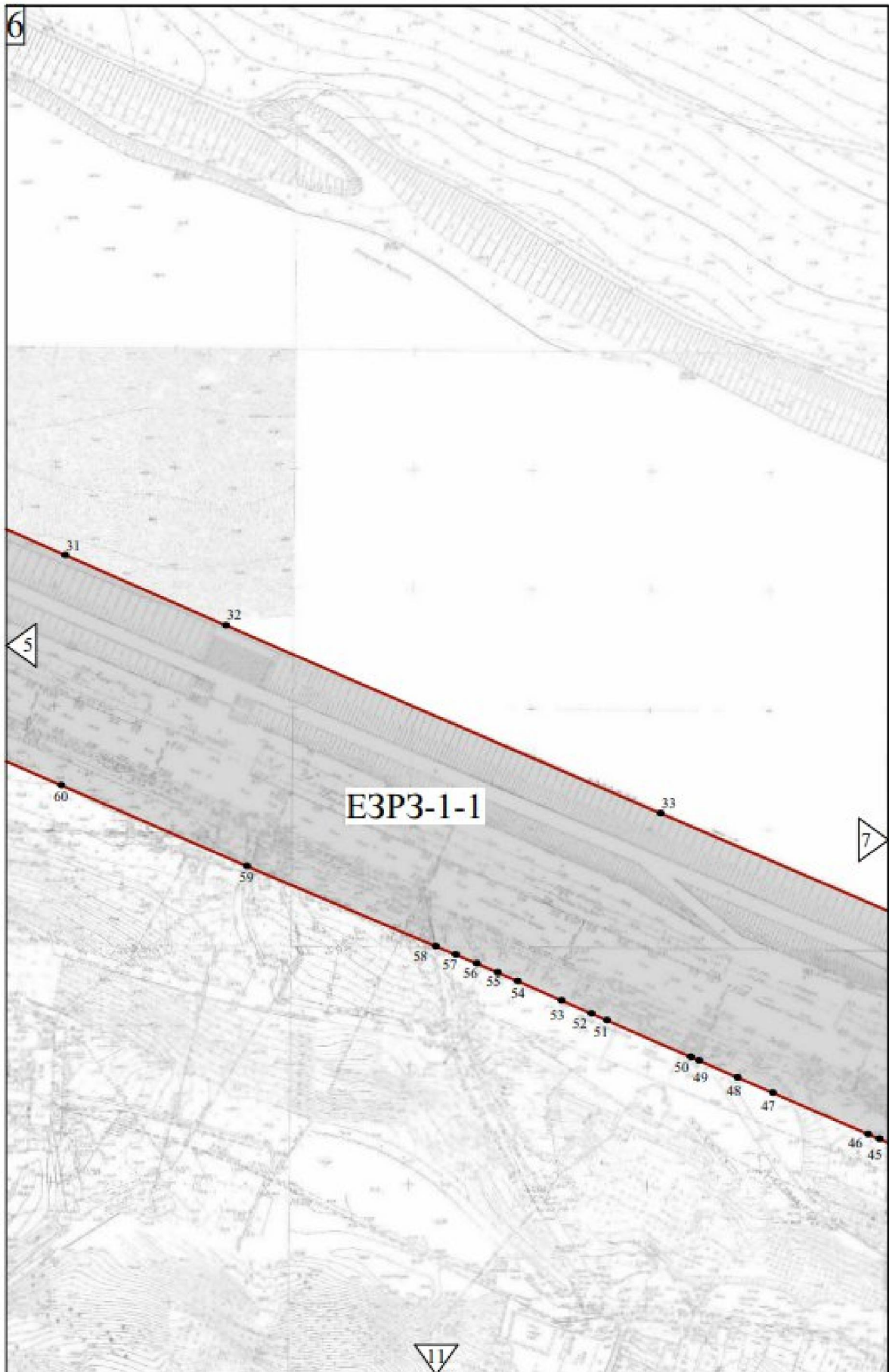
ЕЗРЗ-1 (лист 4):



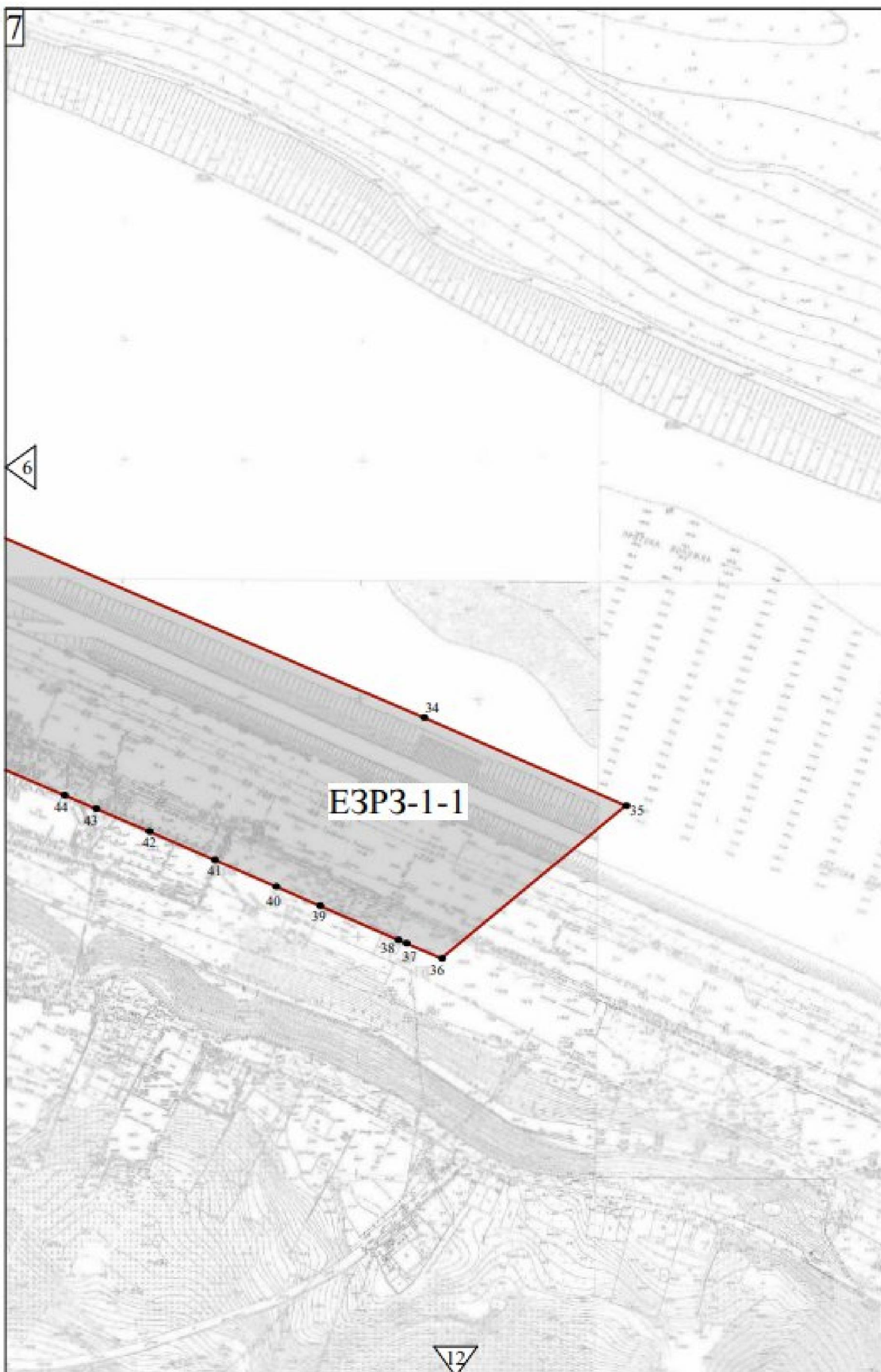
ЕЗРЗ-1 (лист 5):



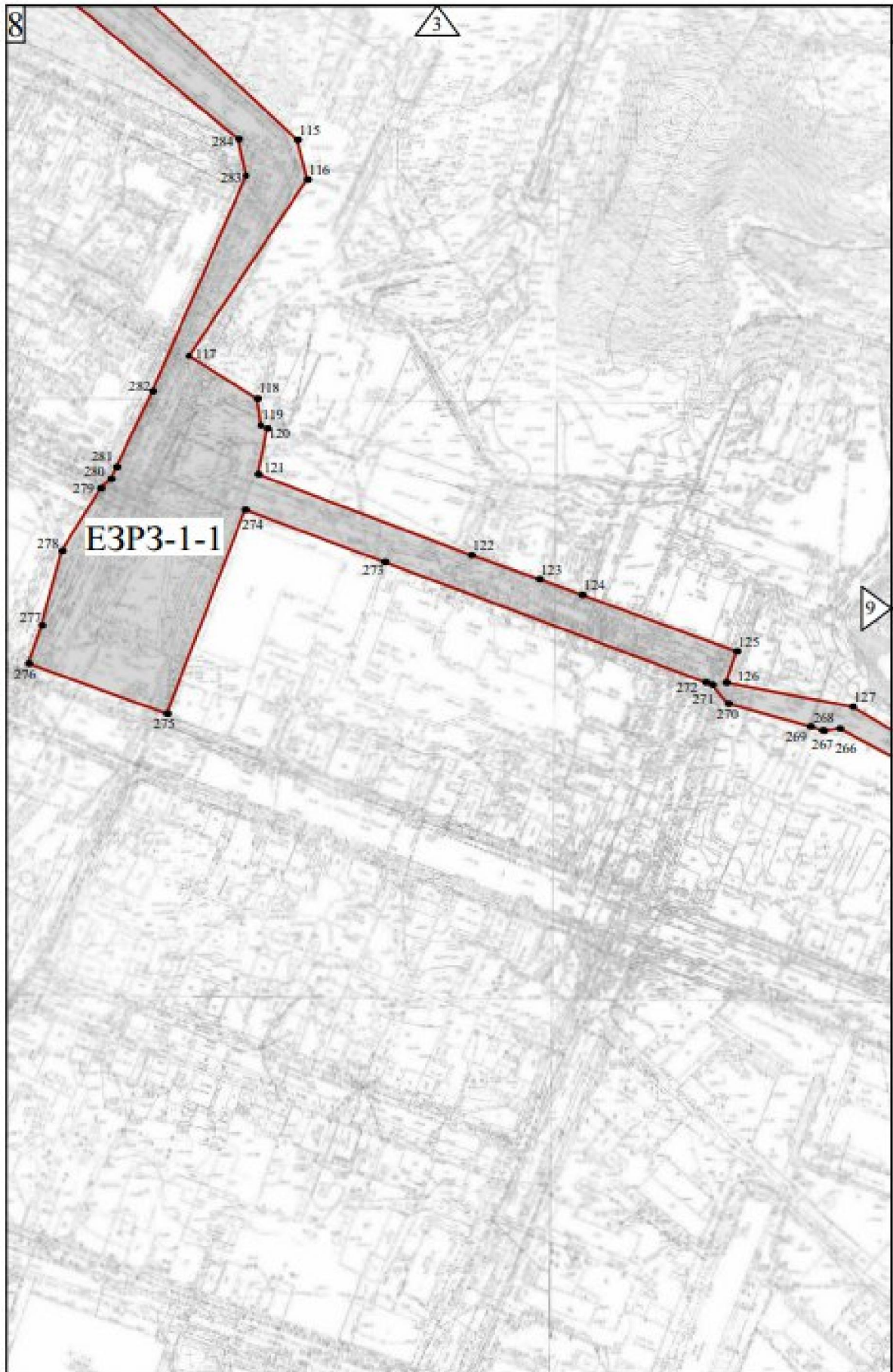
ЕЗРЗ-1 (лист 6):



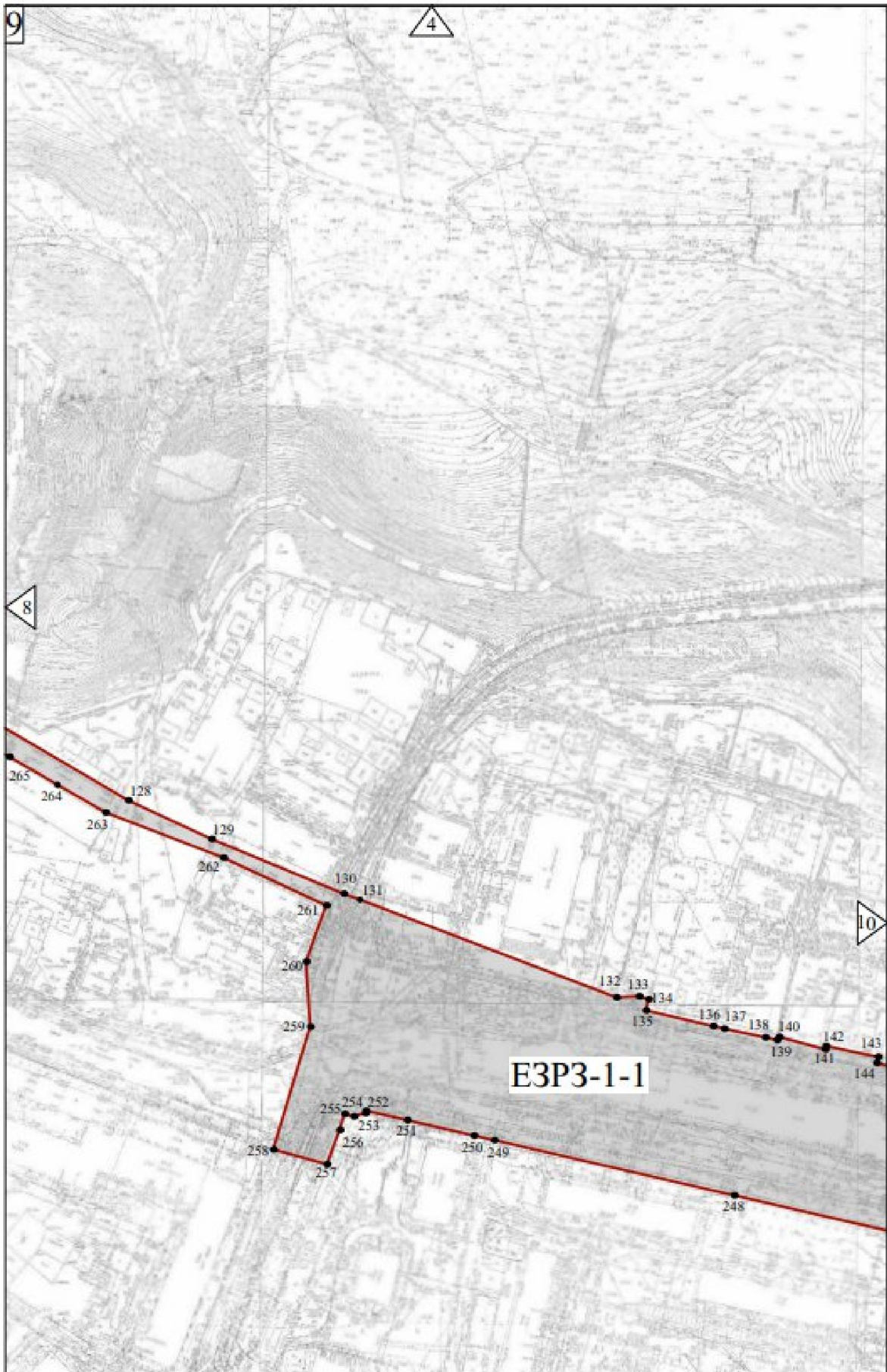
ЕЗРЗ-1 (лист 7):



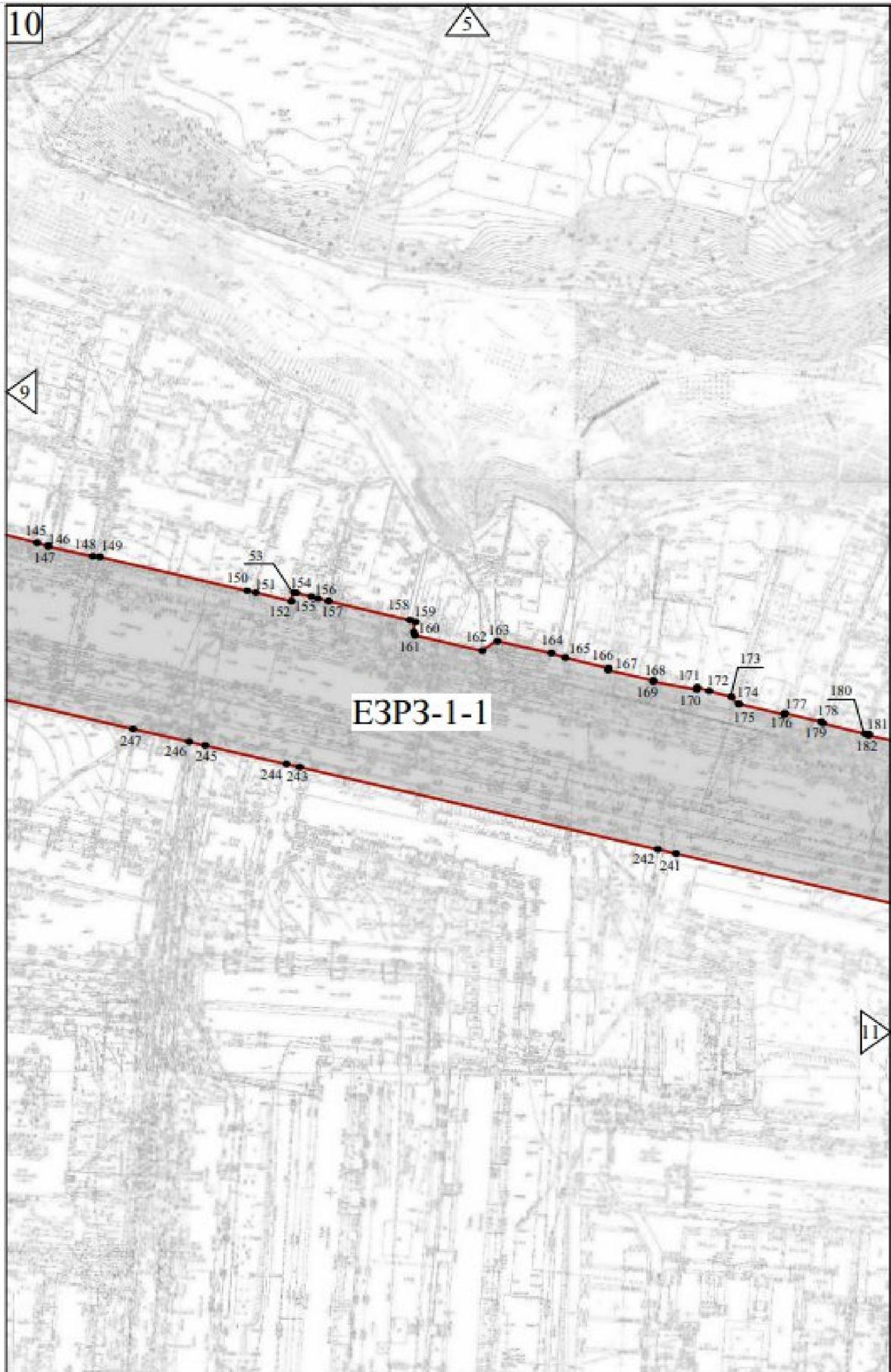
ЕЗРЗ-1 (лист 8):



ЕЗРЗ-1 (лист 9):



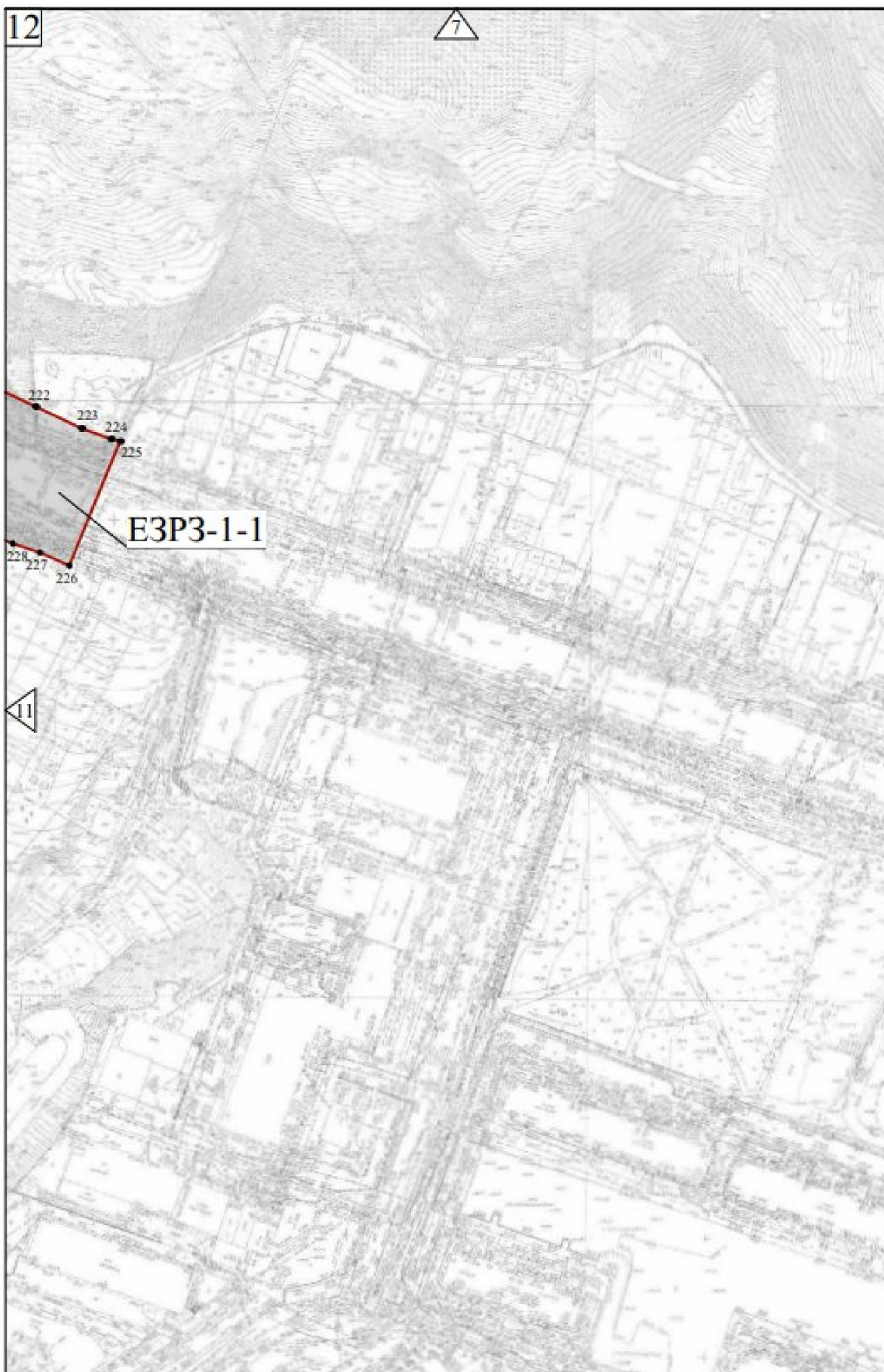
ЕЗРЗ-1 (лист 10):



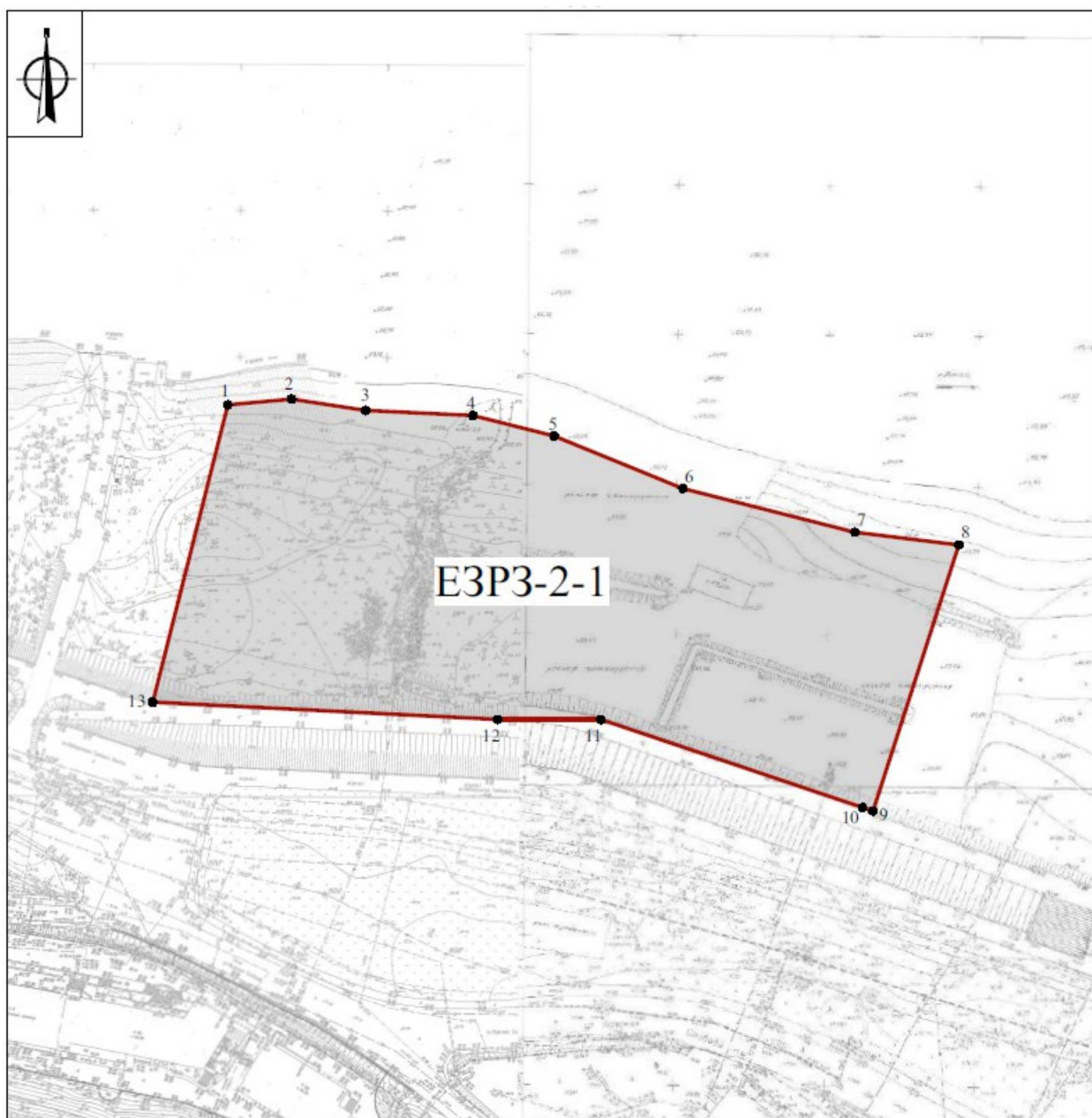
ЕЗРЗ-1 (лист 11):



ЕЗРЗ-1 (лист 12):



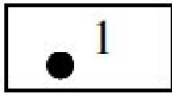
Схемы характерных точек границ единой зоны регулирования застройки и хозяйственной деятельности ЕЗРЗ-2 объектов культурного наследия федерального значения: «Ансамбль Печерского монастыря» (Нижегородская область, г. Нижний Новгород, ул. Приволжская, 108), «Соборная мечеть» (Нижегородская область, г. Нижний Новгород, Казанская набережная, дом 6), объектов культурного наследия регионального значения: «Комплекс судостроительного завода И.С. Колчина – У.С. Курбатова» (г. Нижний Новгород, ул.Красная Слобода, 8 (литера А), 9 (литера А1)), «Здание правления завода Курбатова, на котором был организован первый марксистский кружок в Нижнем Новгороде» (г. Нижний Новгород, ул. Красная слобода, 9 (литер Д)), «Комплекс механического завода Курбатова. Службное здание» (г. Нижний Новгород, ул. Красная слобода, 6 (литеры А, Б)) (ЕЗРЗ-2-1)



УСЛОВНЫЕ ОБОЗНАЧЕНИЯ:

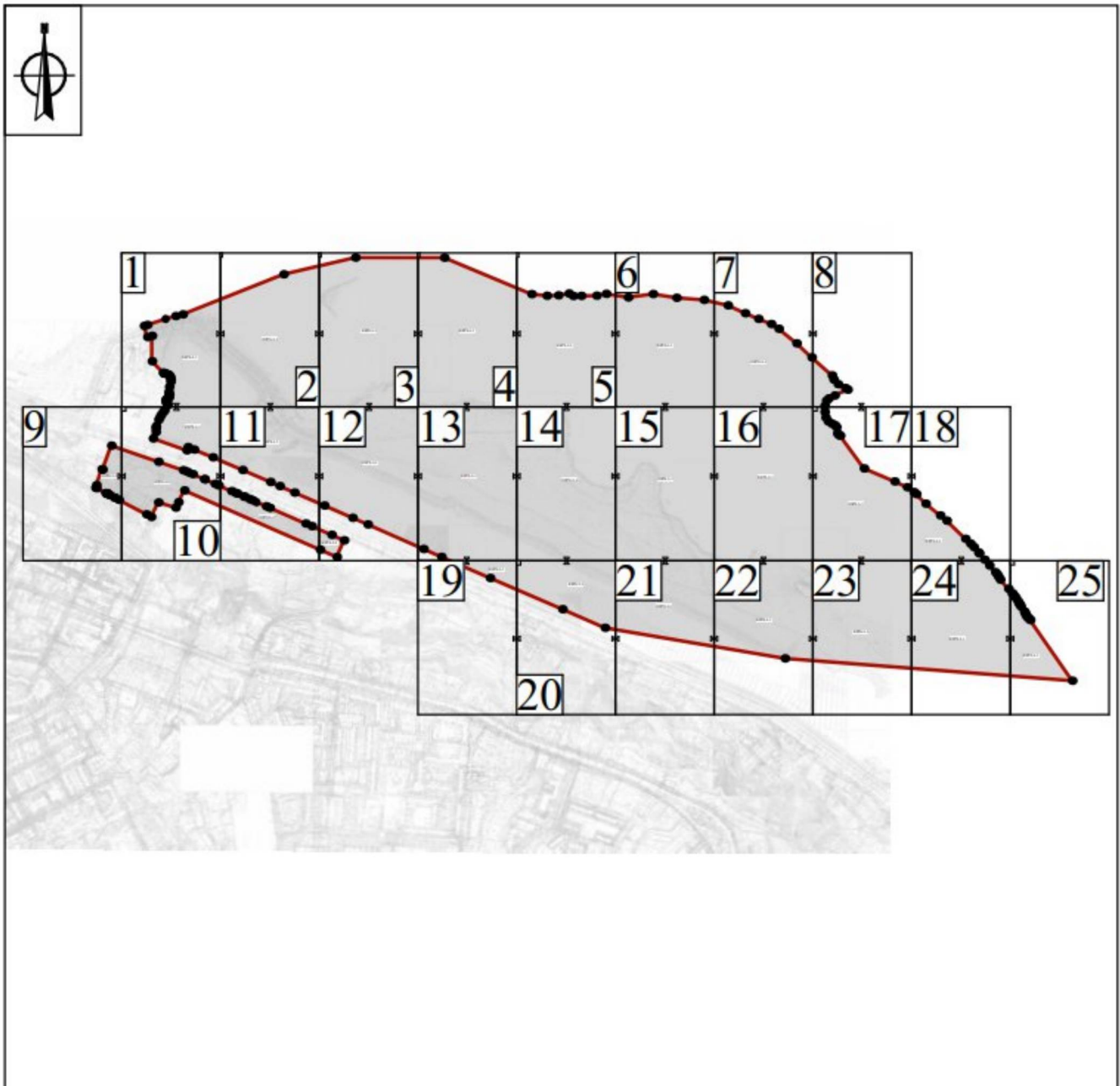


- границы единой зоны регулирования застройки и хозяйственной деятельности ЕЗРЗ-2 (ЕЗРЗ-2-1)



- характерная точка границы единой зоны регулирования застройки и хозяйственной деятельности ЕЗРЗ-2 (ЕЗРЗ-2-1)

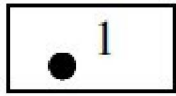
Схемы характерных точек границ единой зоны регулирования застройки и хозяйственной деятельности ЕЗРЗ-3 объектов культурного наследия федерального значения: «Ансамбль Печерского монастыря» (Нижегородская область, г. Нижний Новгород, ул. Приволжская, 108), «Соборная мечеть» (Нижегородская область, г. Нижний Новгород, Казанская набережная, дом 6), объектов культурного наследия регионального значения: «Комплекс судостроительного завода И.С. Колчина – У.С. Курбатова» (г. Нижний Новгород, ул. Красная Слобода, 8 (литера А), 9 (литера А1)), «Здание правления завода Курбатова, на котором был организован первый марксистский кружок в Нижнем Новгороде» (г. Нижний Новгород, ул. Красная слобода, 9 (литер Д)), «Комплекс механического завода Курбатова. Служебное здание» (г. Нижний Новгород, ул. Красная слобода, 6 (литеры А, Б)) (ЕЗРЗ-3-1, ЕЗРЗ-3-2)



УСЛОВНЫЕ ОБОЗНАЧЕНИЯ:

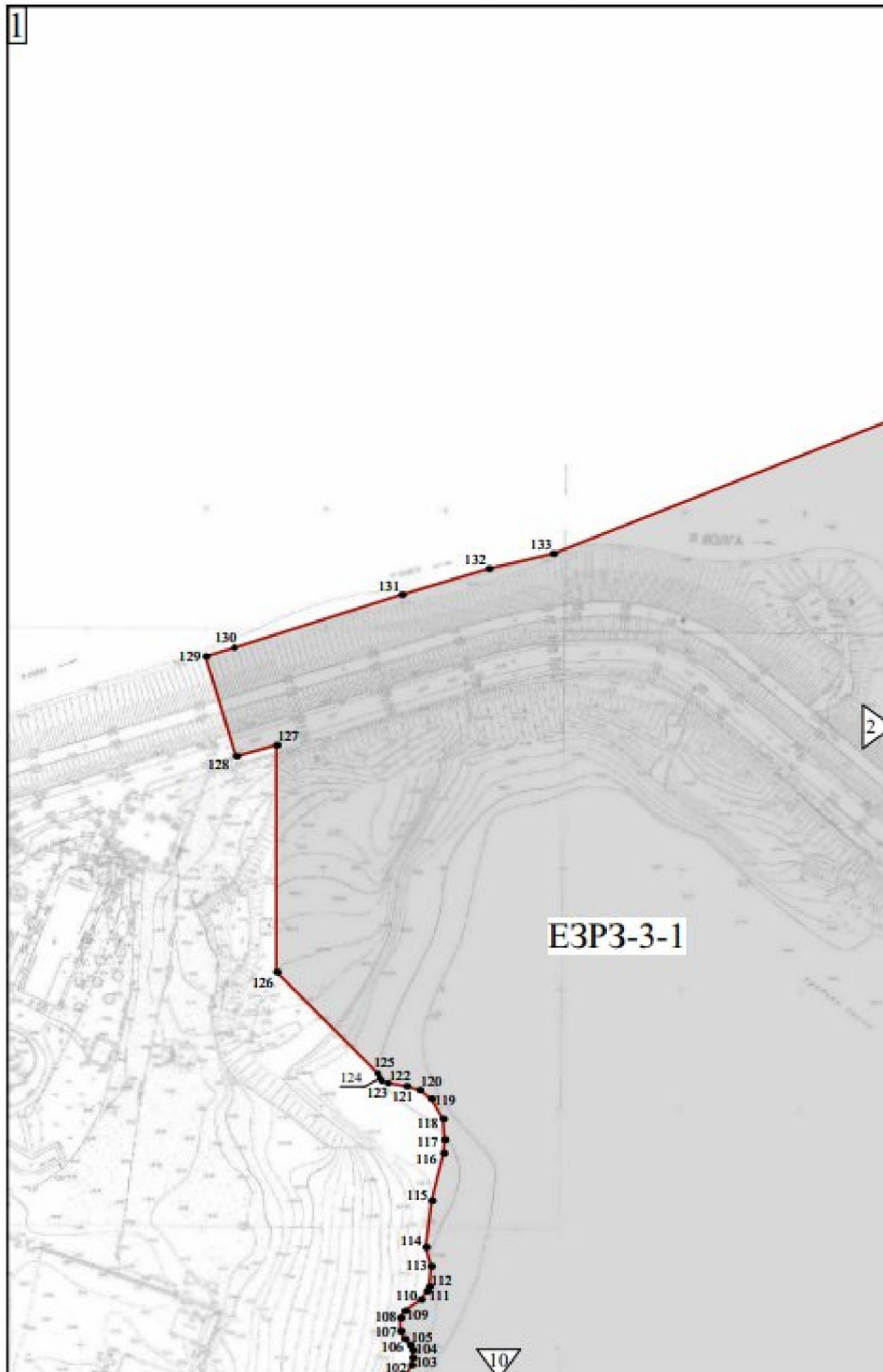


- границы единой зоны регулирования застройки и хозяйственной деятельности ЕЗРЗ-3 (ЕЗРЗ-3-1, ЕЗРЗ-3-2)




- характерная точка границы единой зоны регулирования застройки и хозяйственной деятельности ЕЗРЗ-3 (ЕЗРЗ-3-1, ЕЗРЗ-3-2)

ЕЗРЗ-3 (лист 1):



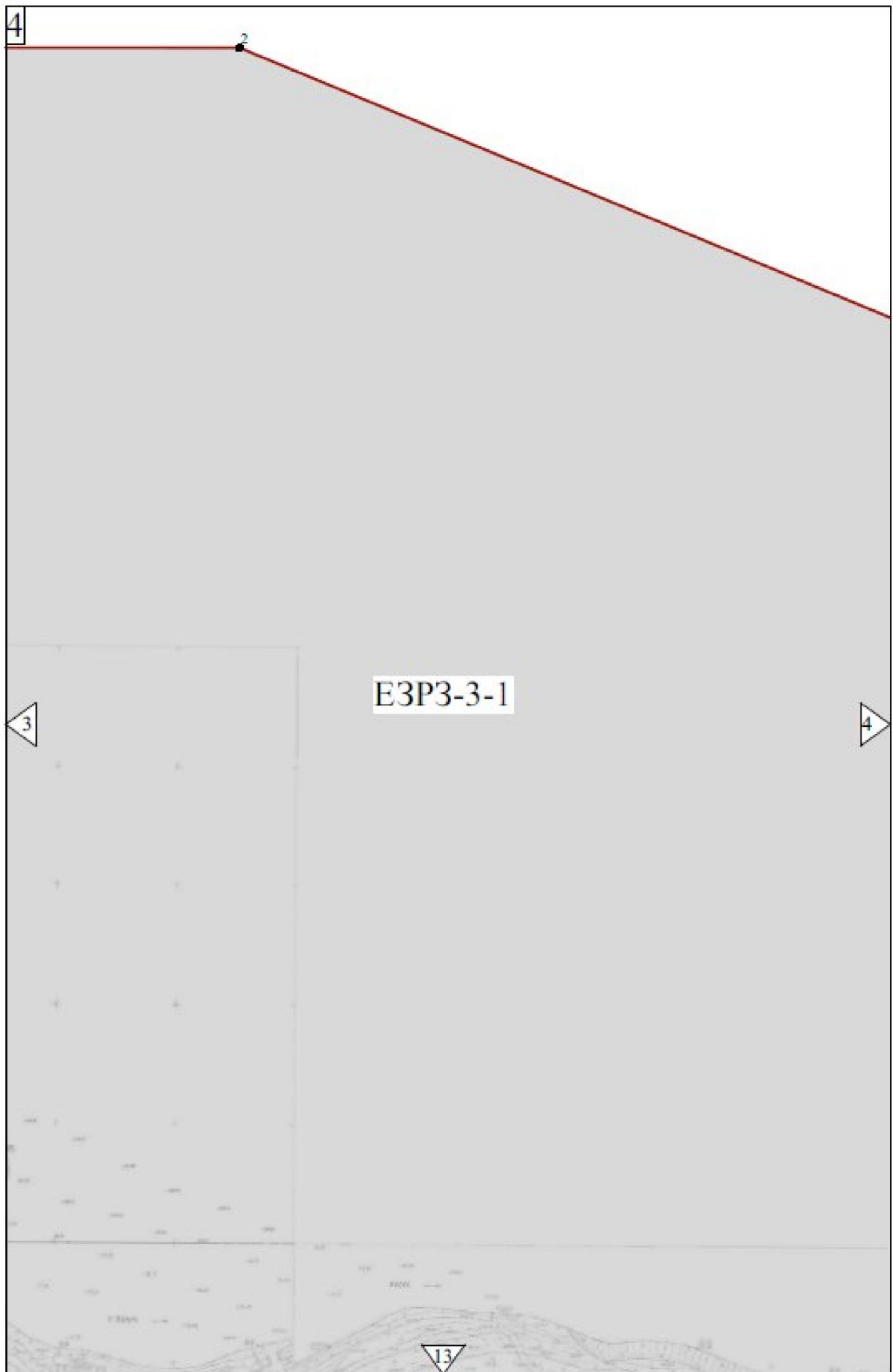
ЕЗРЗ-3 (лист 2):



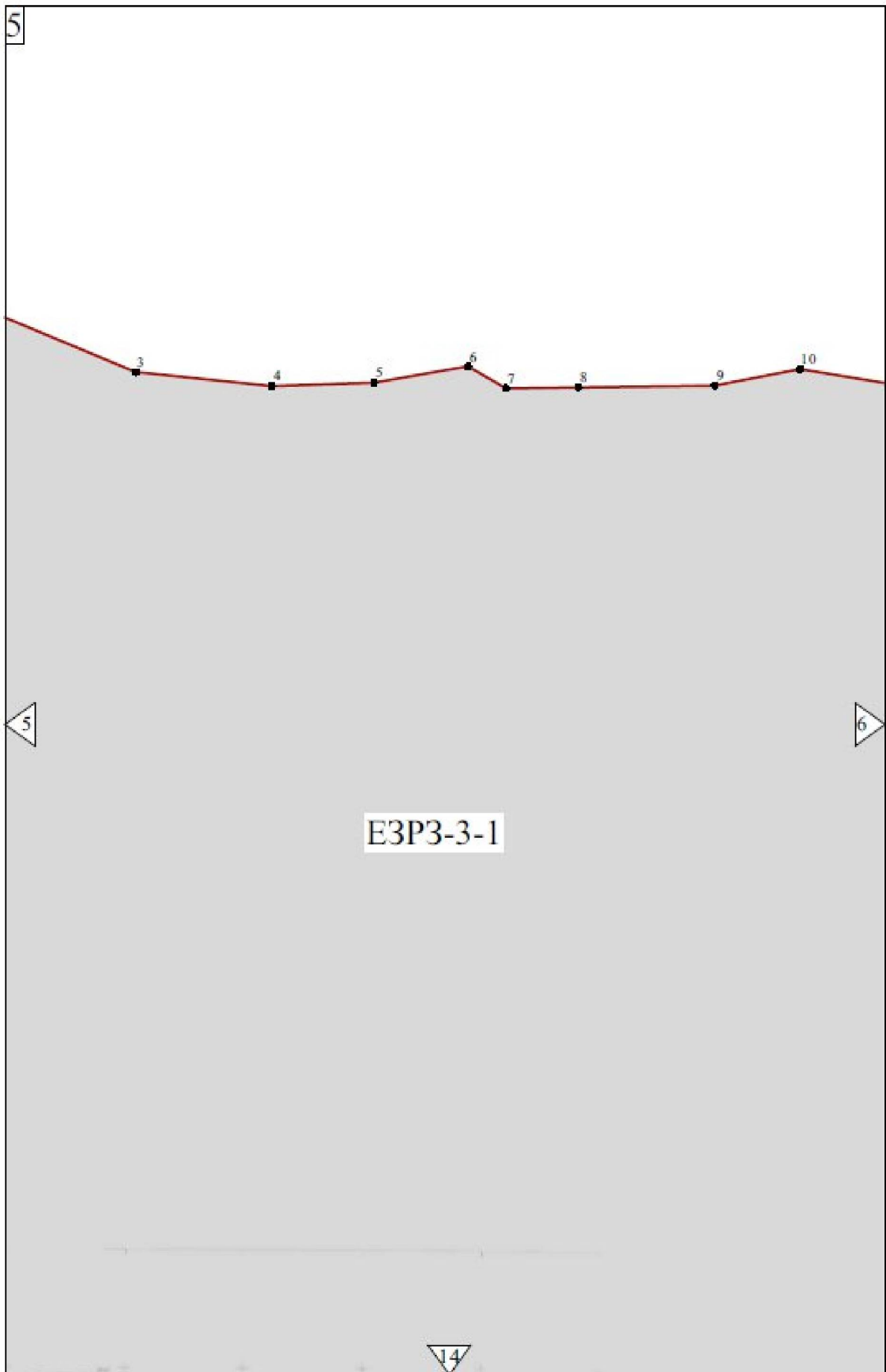
ЕЗРЗ-3 (лист 3):



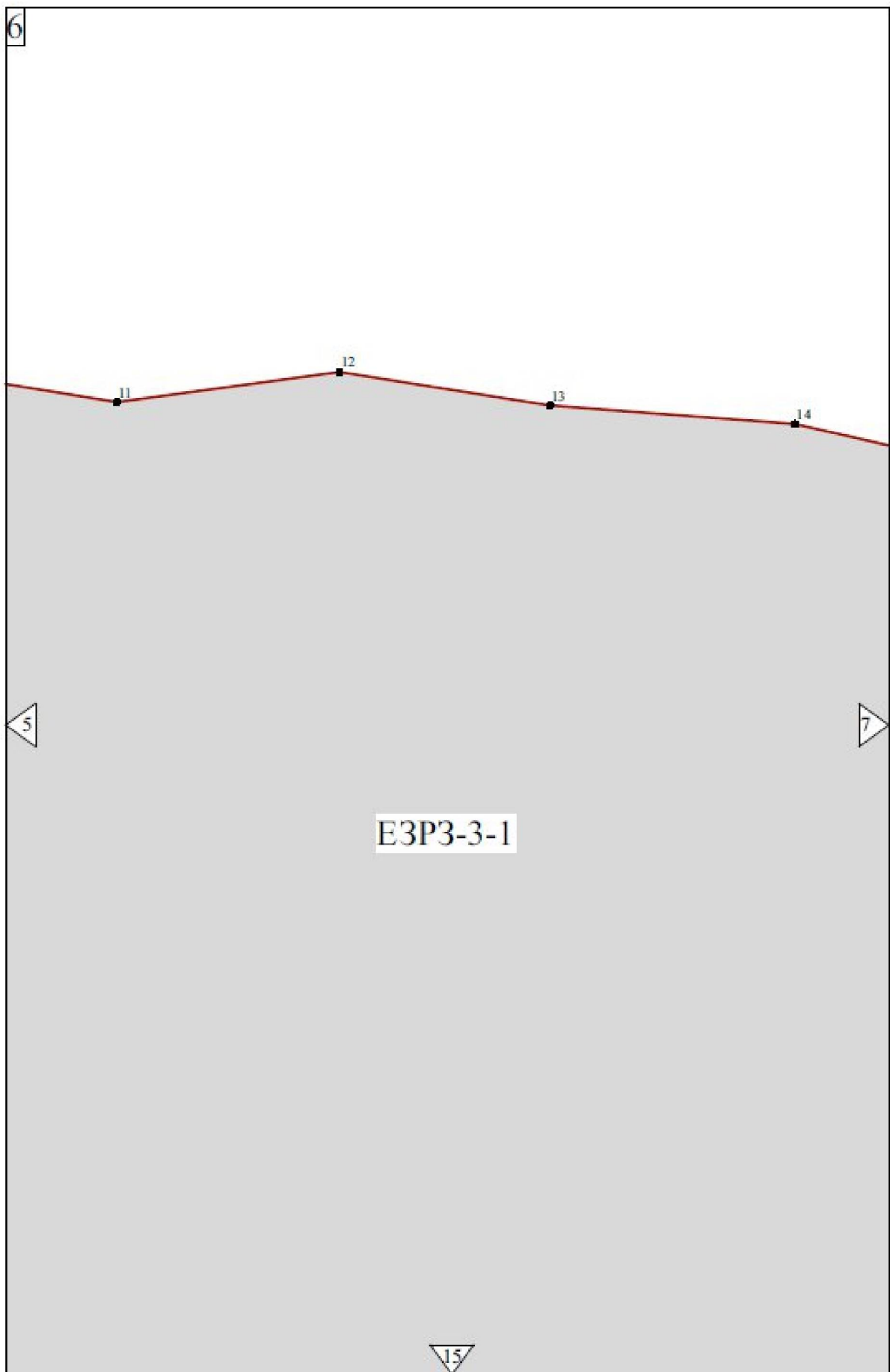
ЕЗРЗ-3 (лист 4):



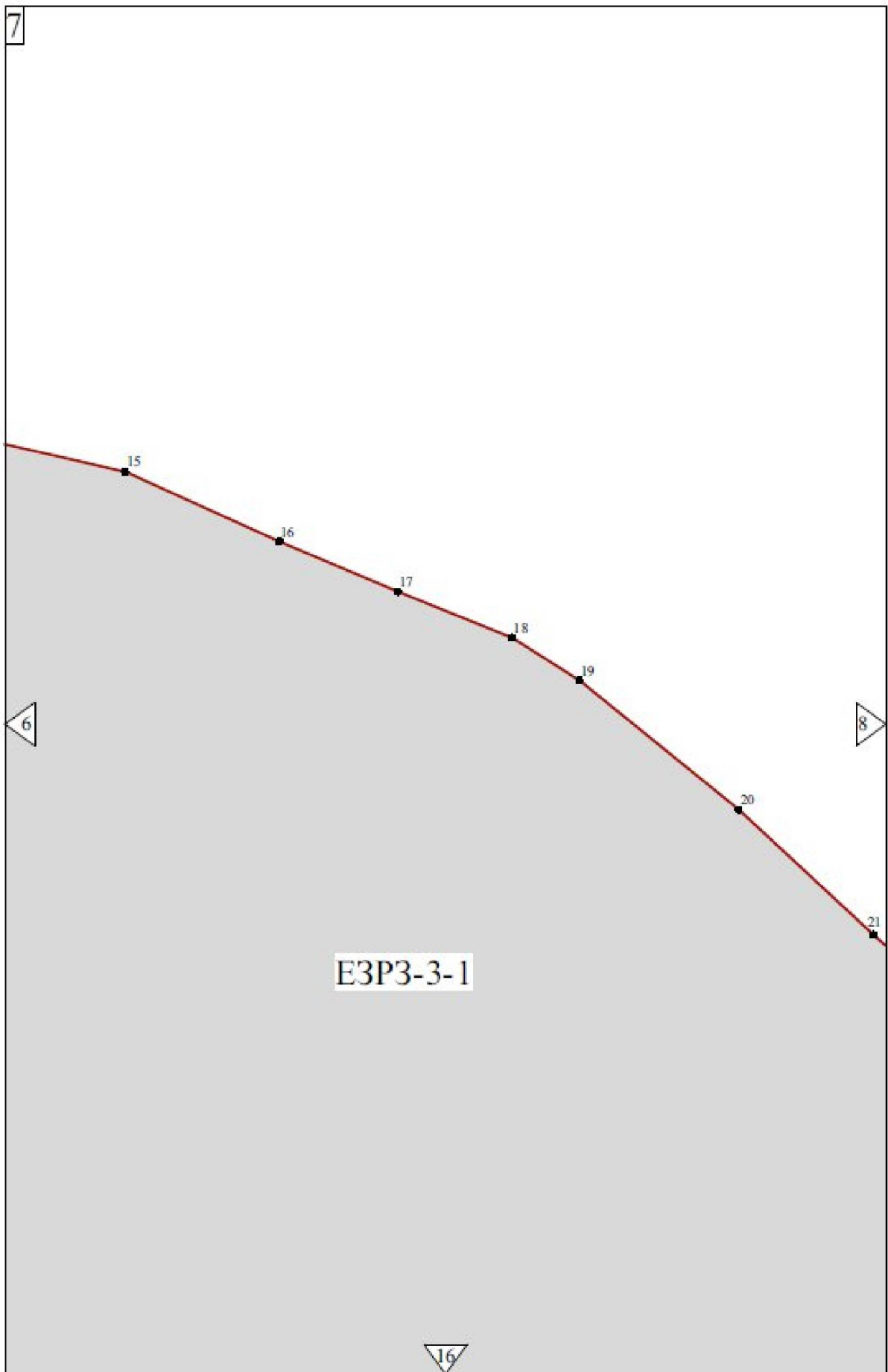
ЕЗРЗ-3 (лист 5):



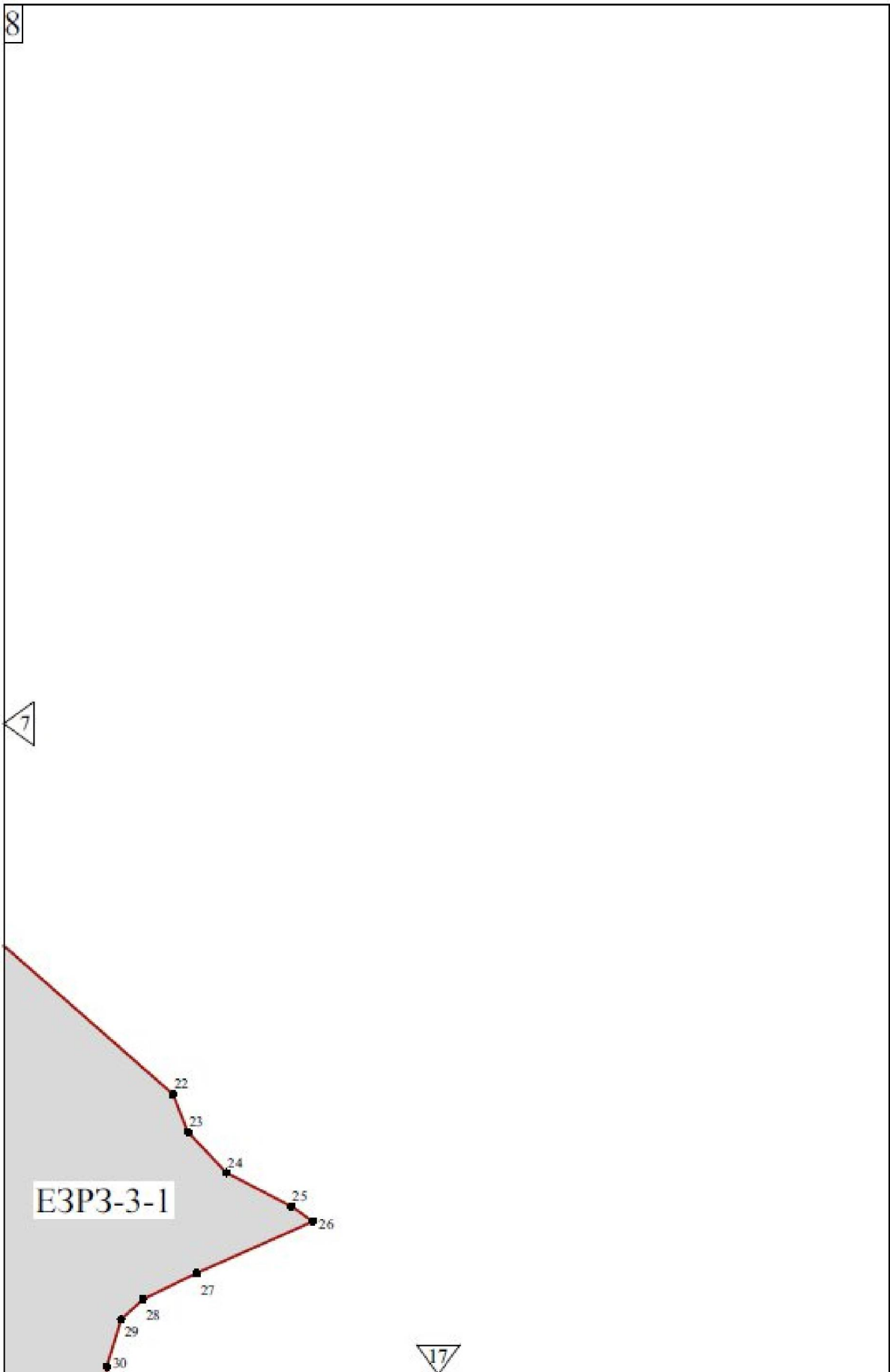
ЕЗРЗ-3 (лист 6):



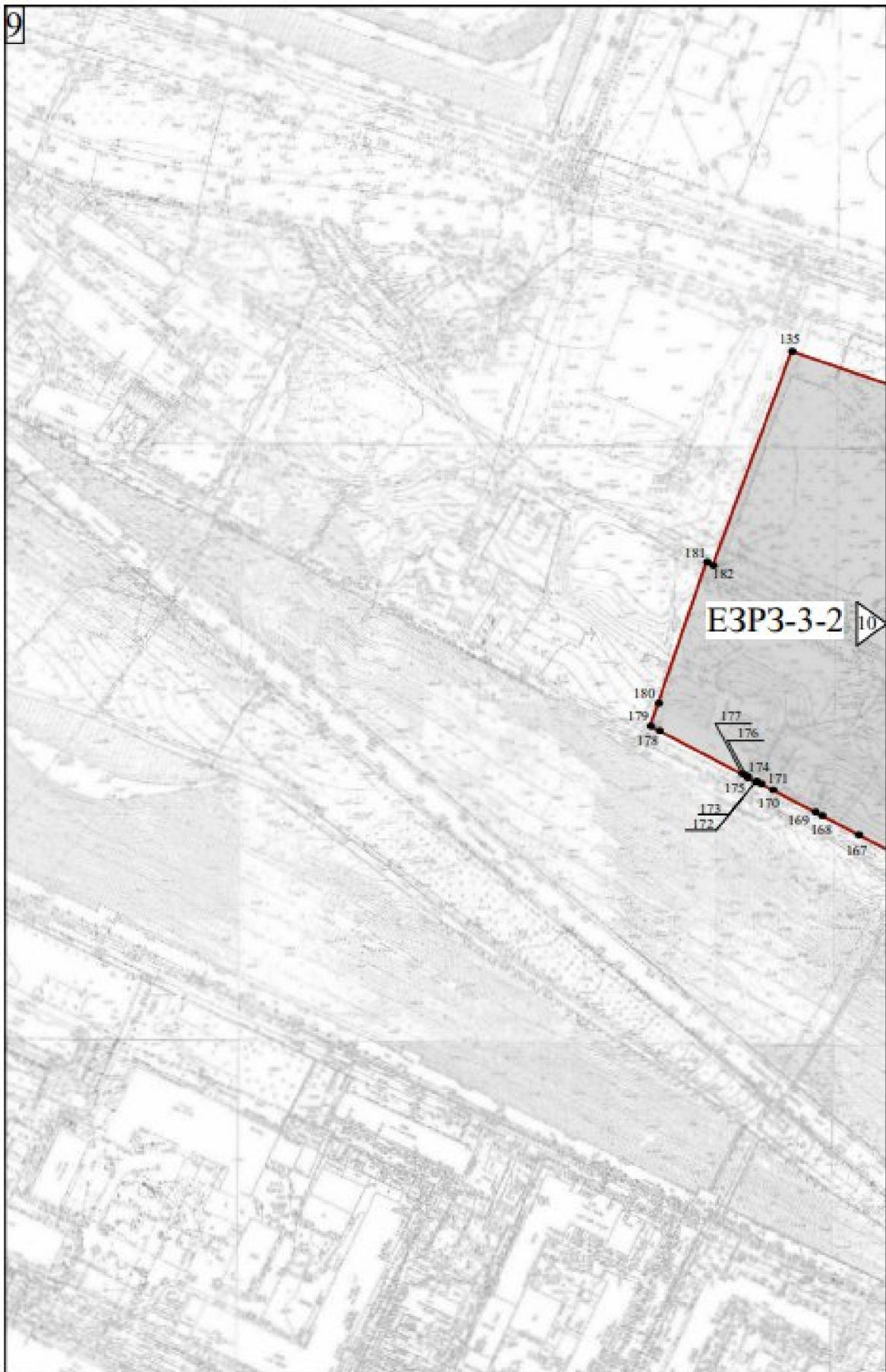
ЕЗРЗ-3 (лист 7):



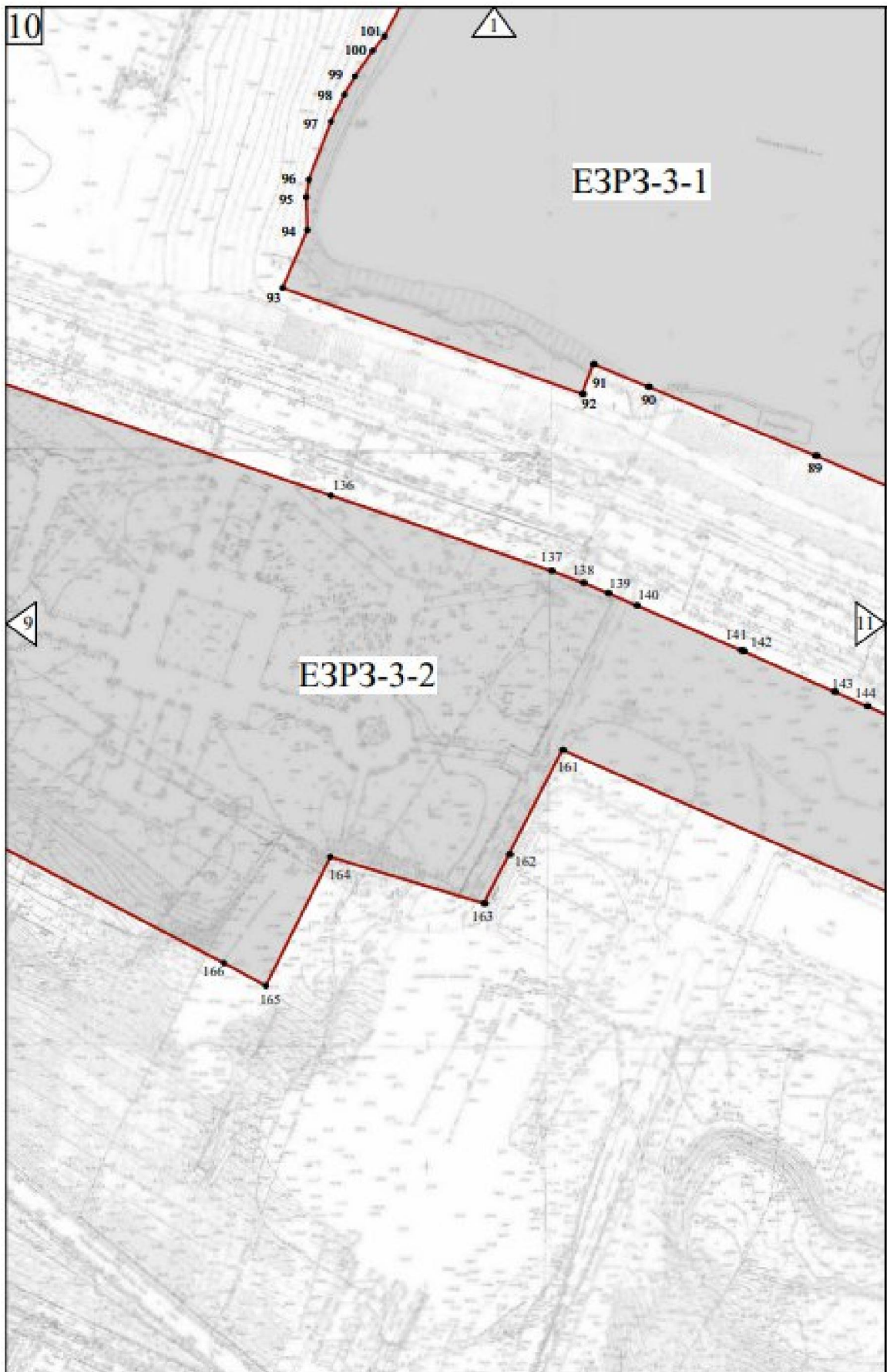
ЕЗРЗ-3 (лист 8):



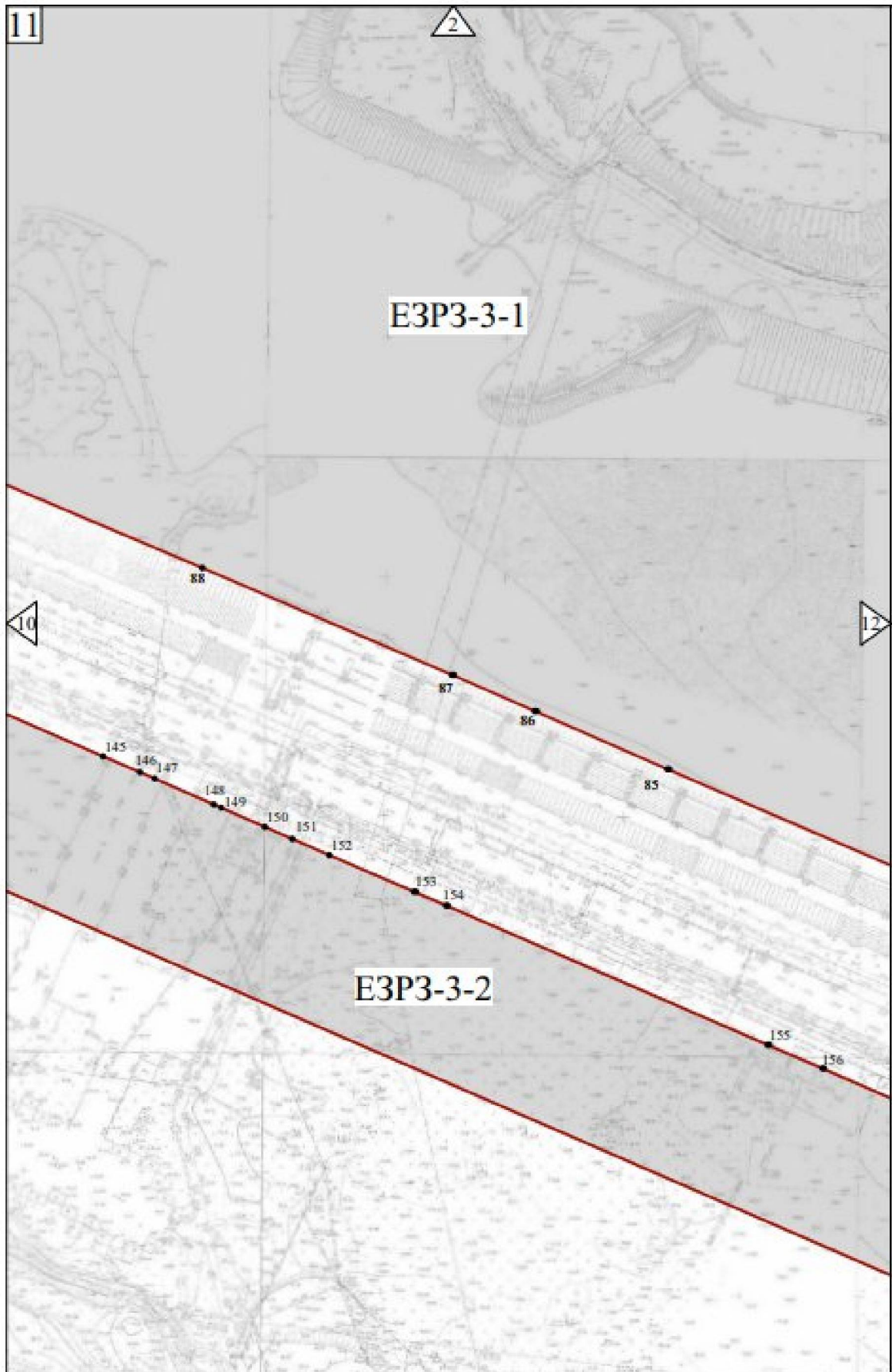
ЕЗРЗ-3 (лист 9):



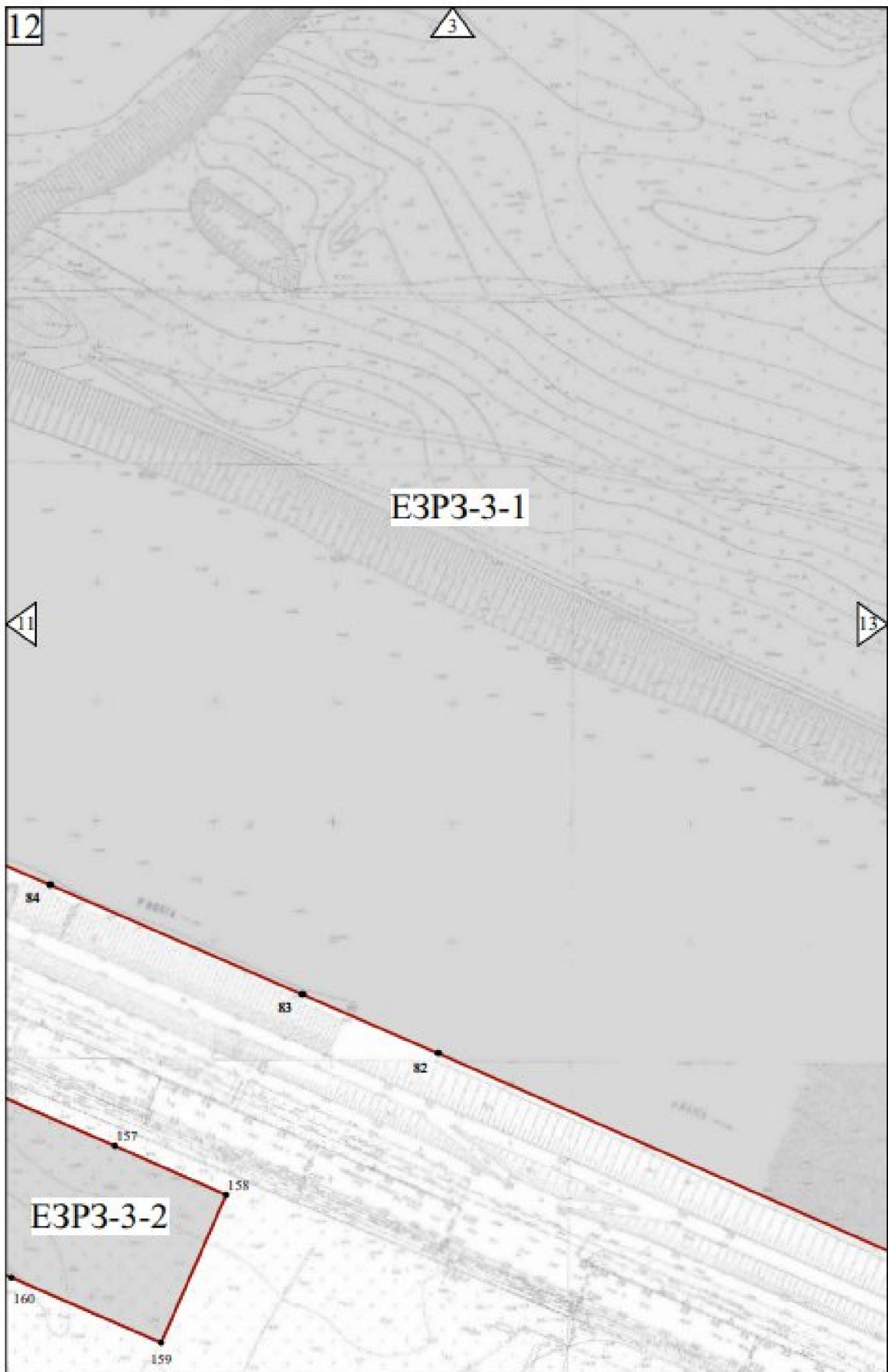
ЕЗРЗ-3 (лист 10):




ЕЗРЗ-3 (лист 11):



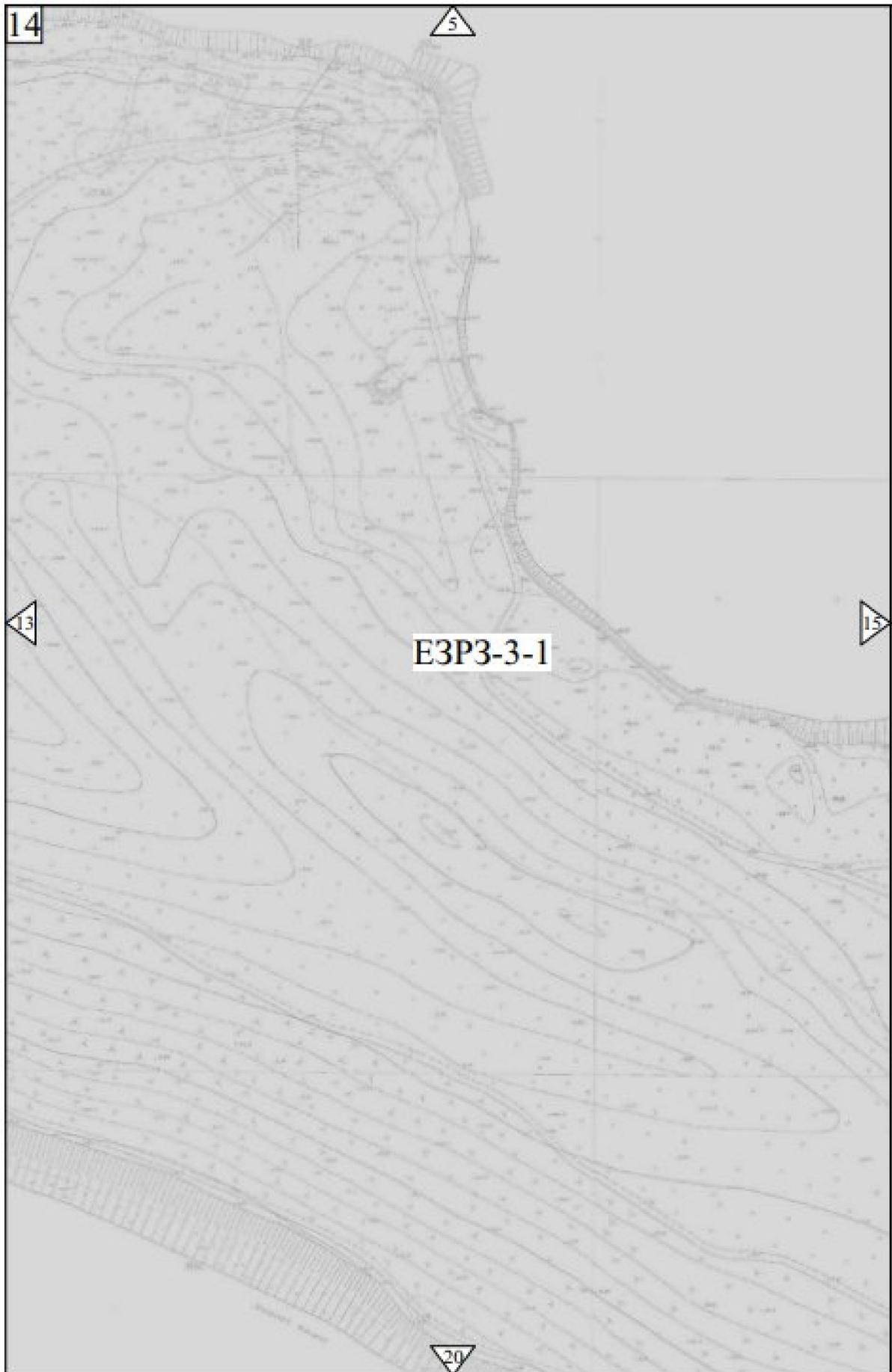
ЕЗРЗ-3 (лист 12):



ЕЗРЗ-3 (лист 13):




ЕЗРЗ-3 (лист 14):



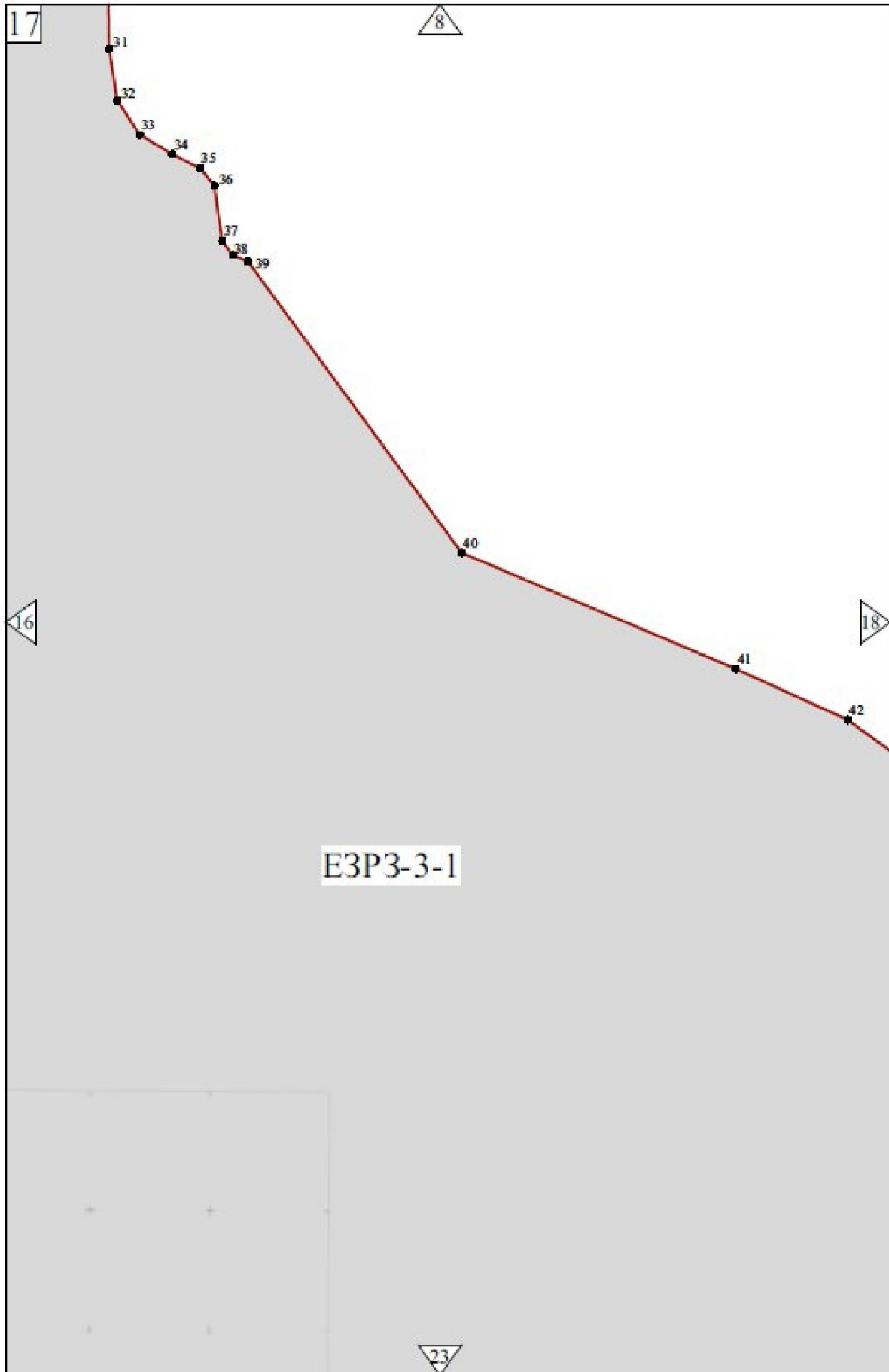
ЕЗРЗ-3 (лист 15):

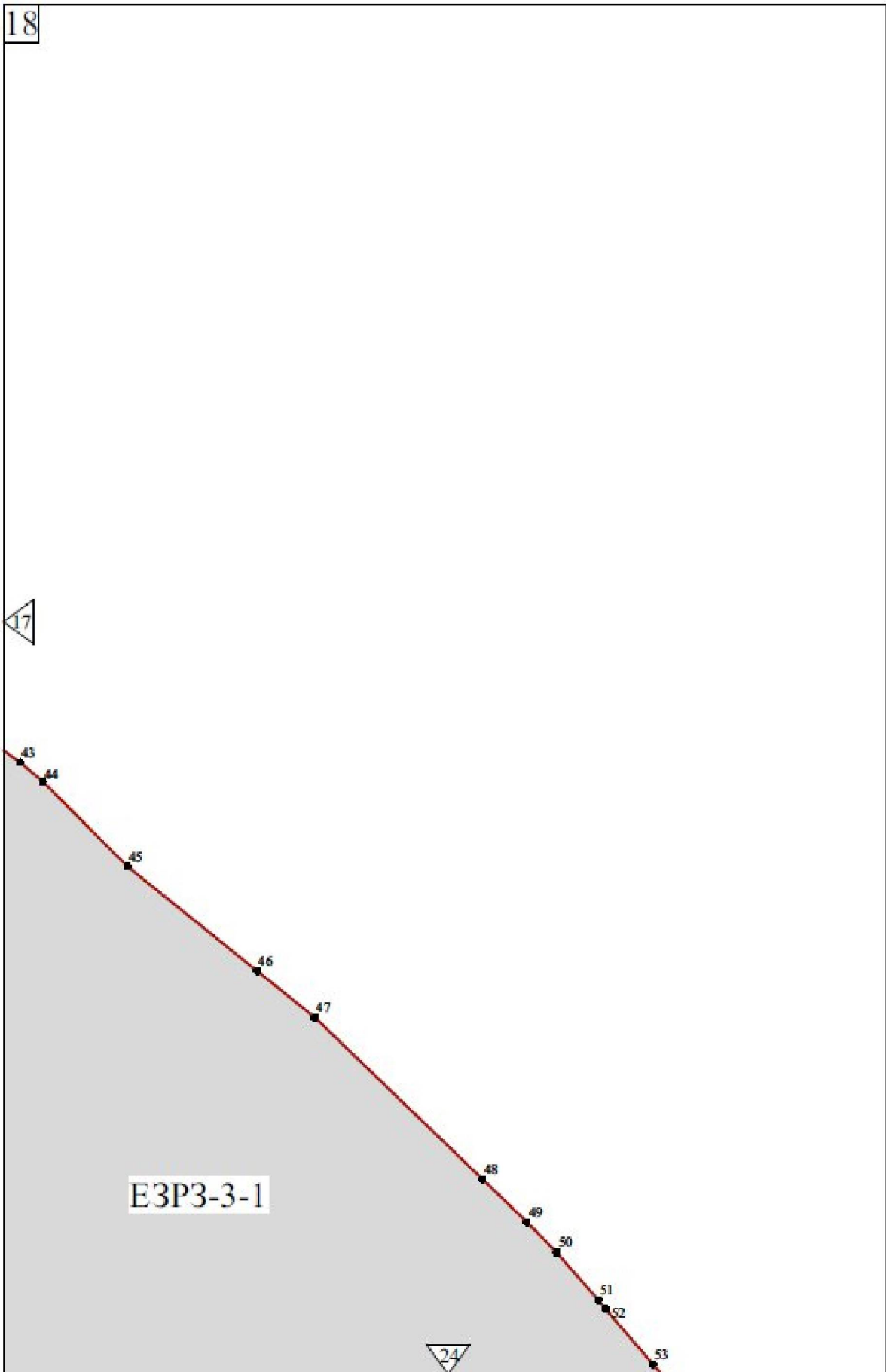


ЕЗРЗ-3 (лист 16):

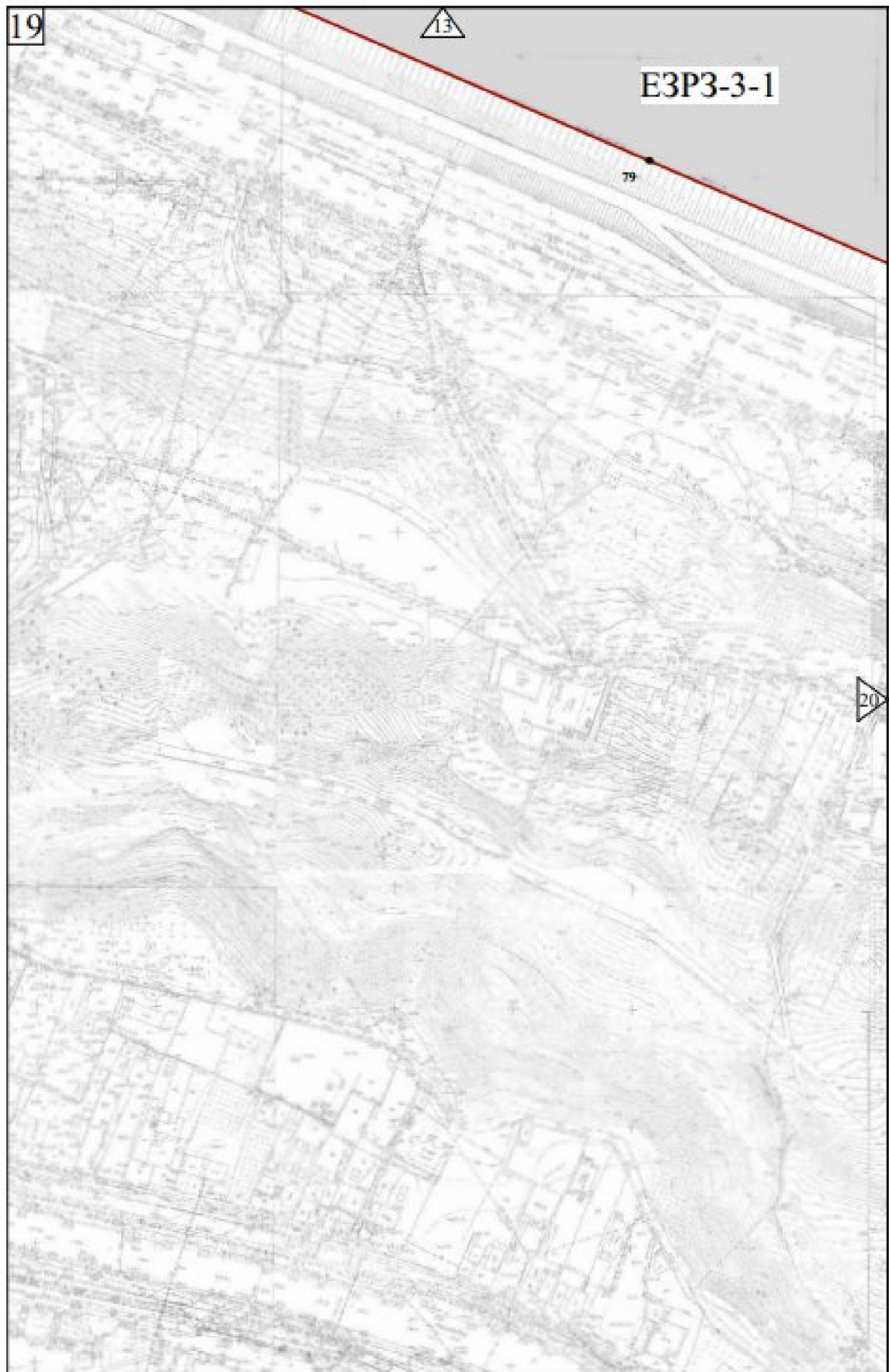


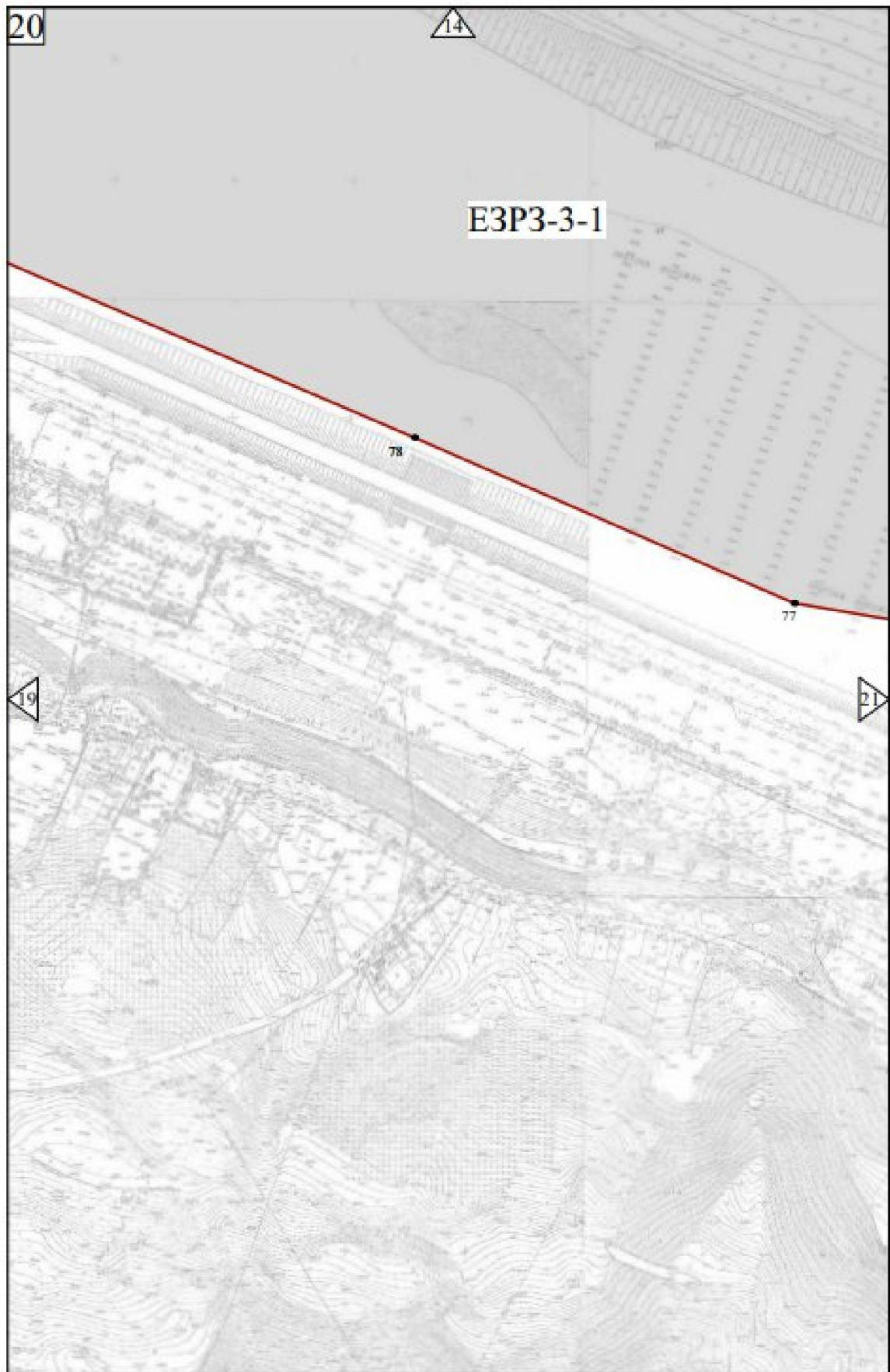
ЕЗРЗ-3 (лист 17):



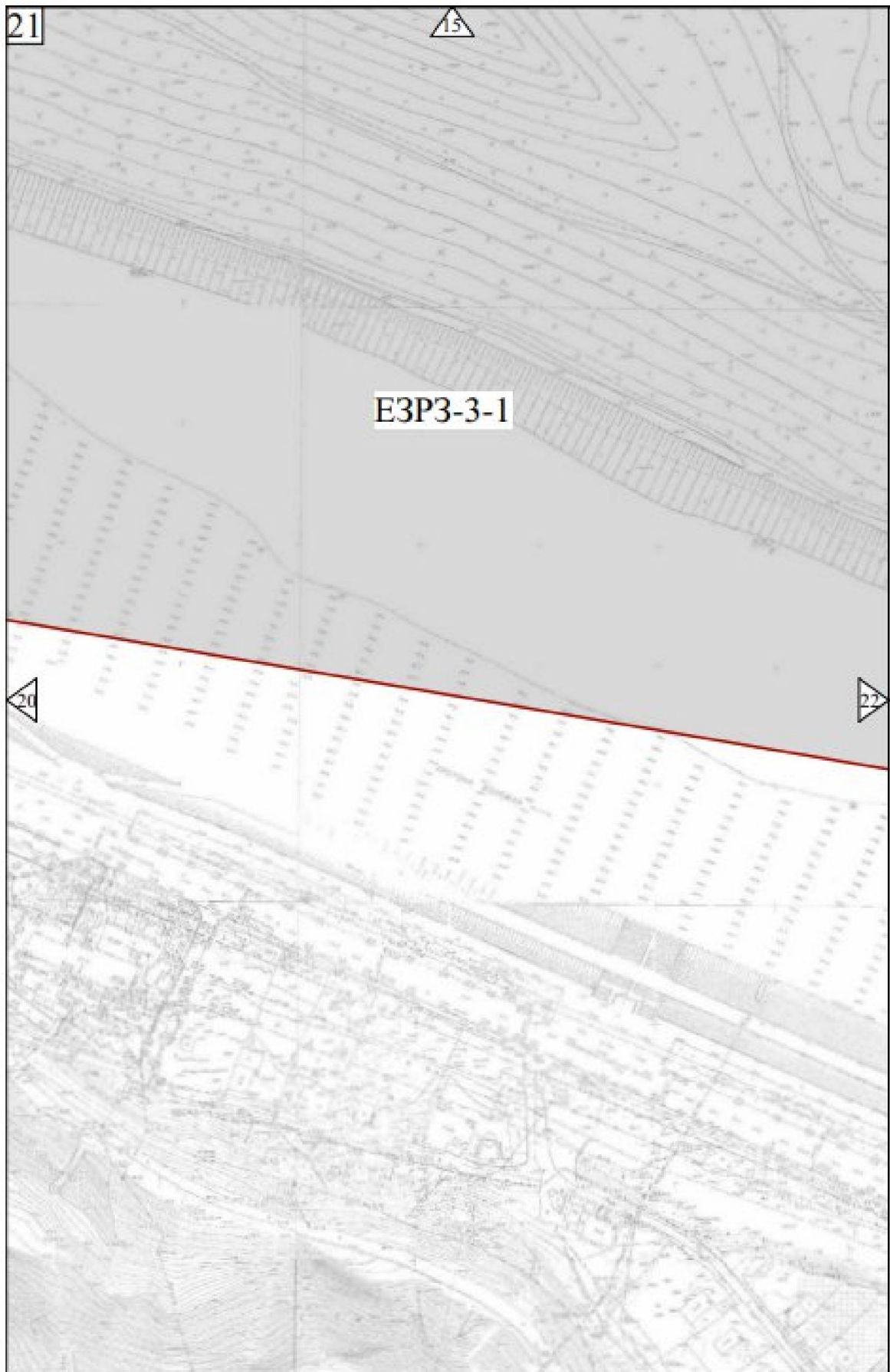


ЕЗРЗ-3 (лист 19):

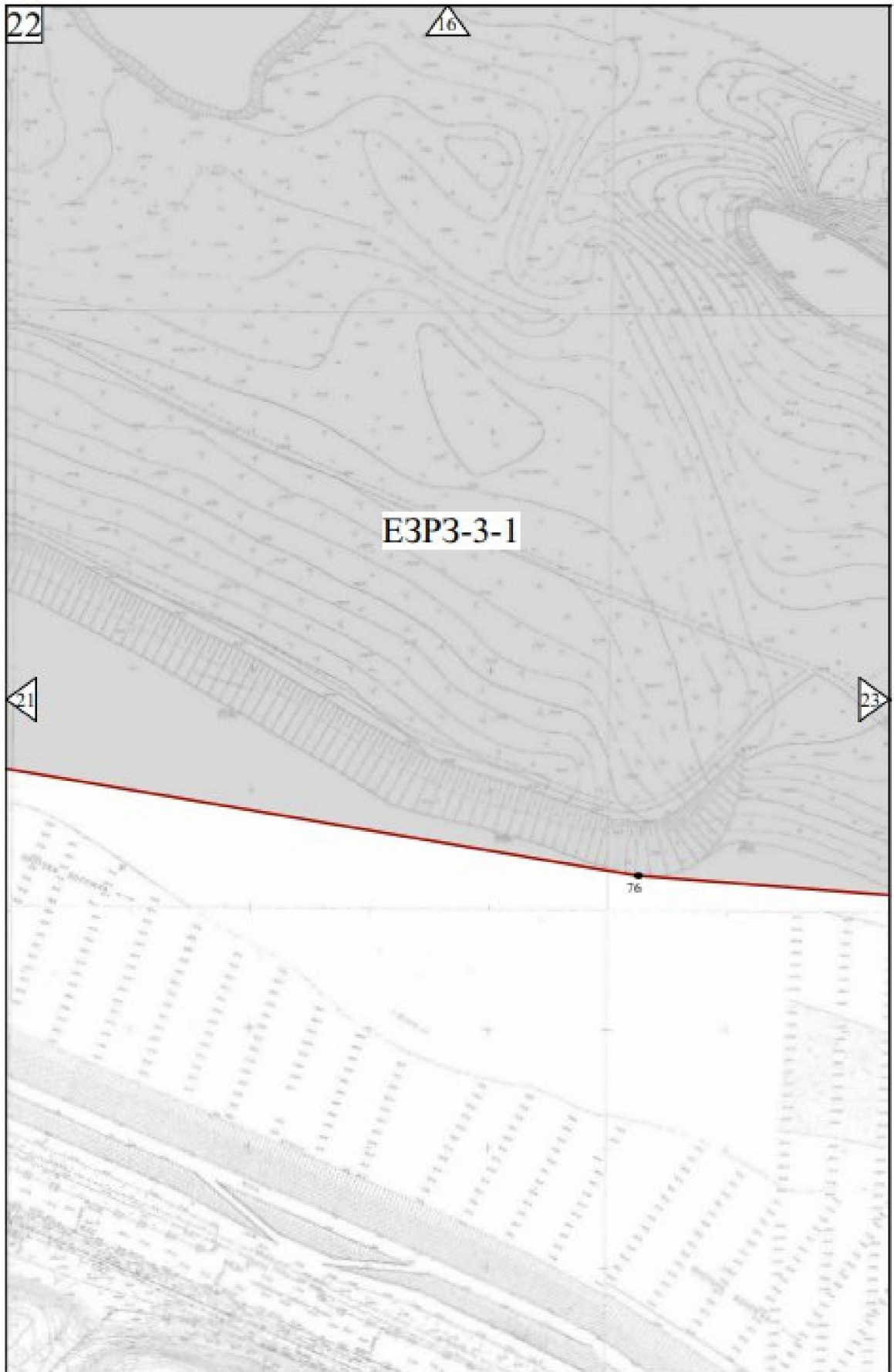




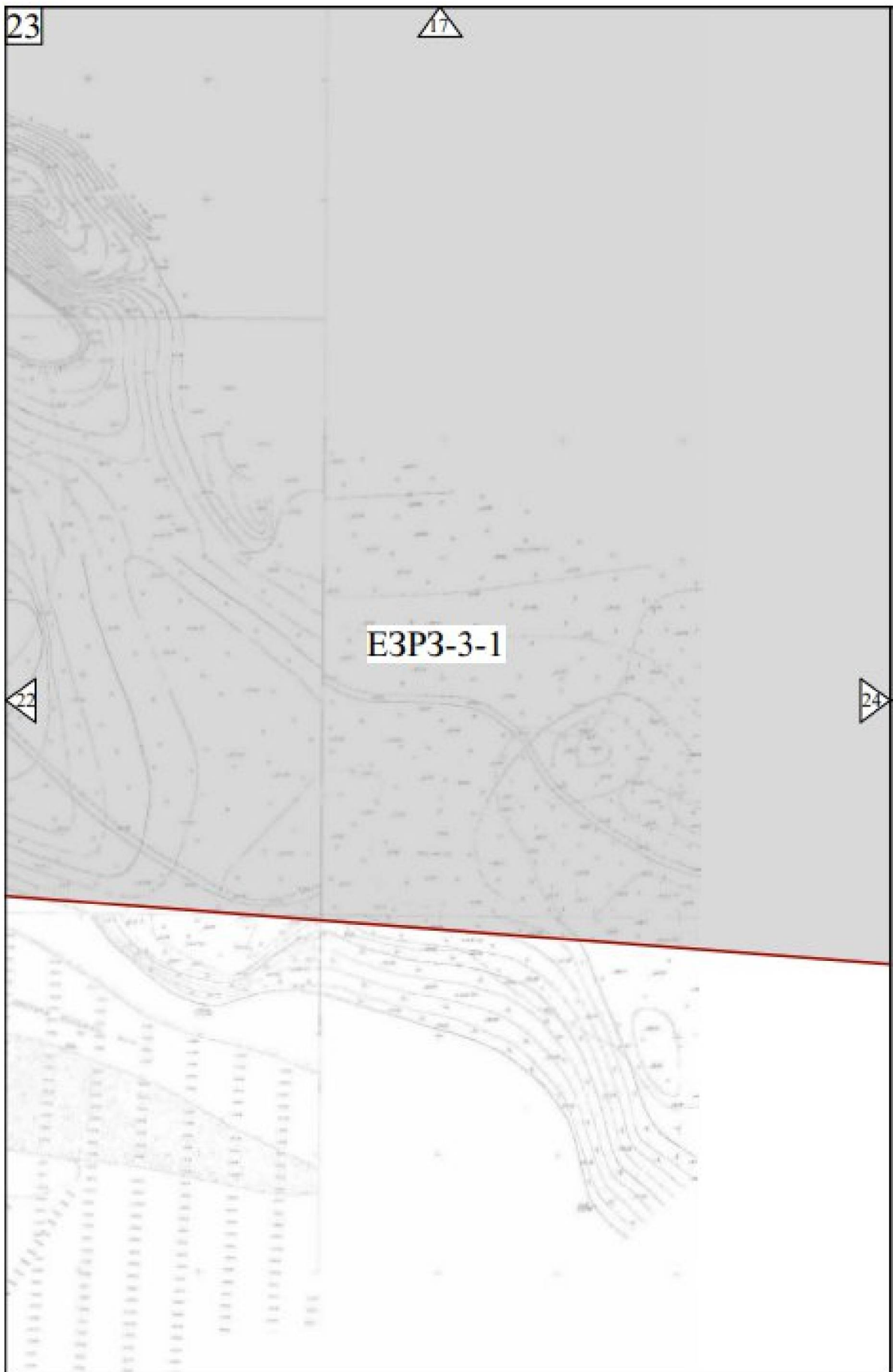
ЕЗРЗ-3 (лист 21):



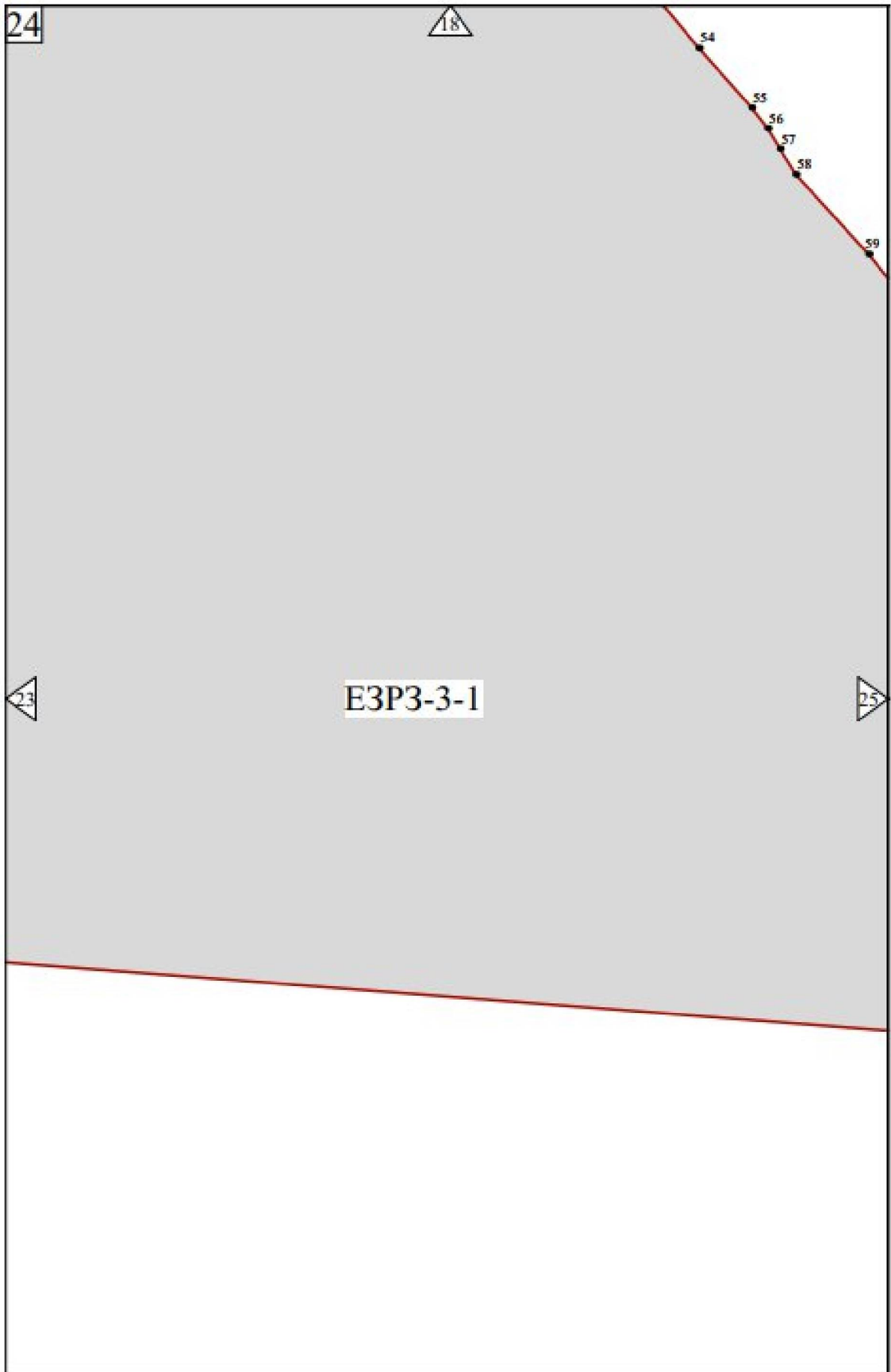
ЕЗРЗ-3 (лист 22):

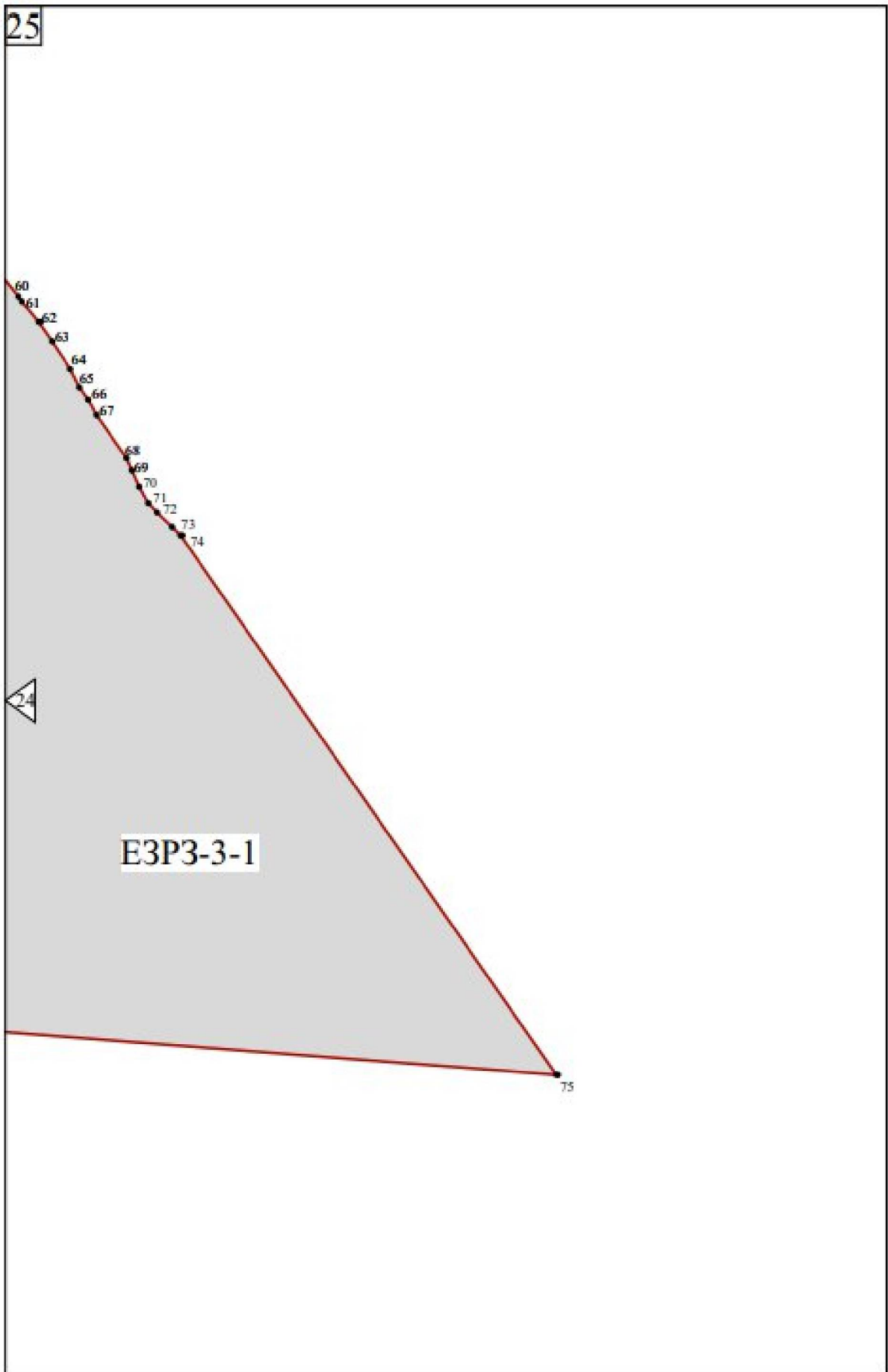


ЕЗРЗ-3 (лист 23):

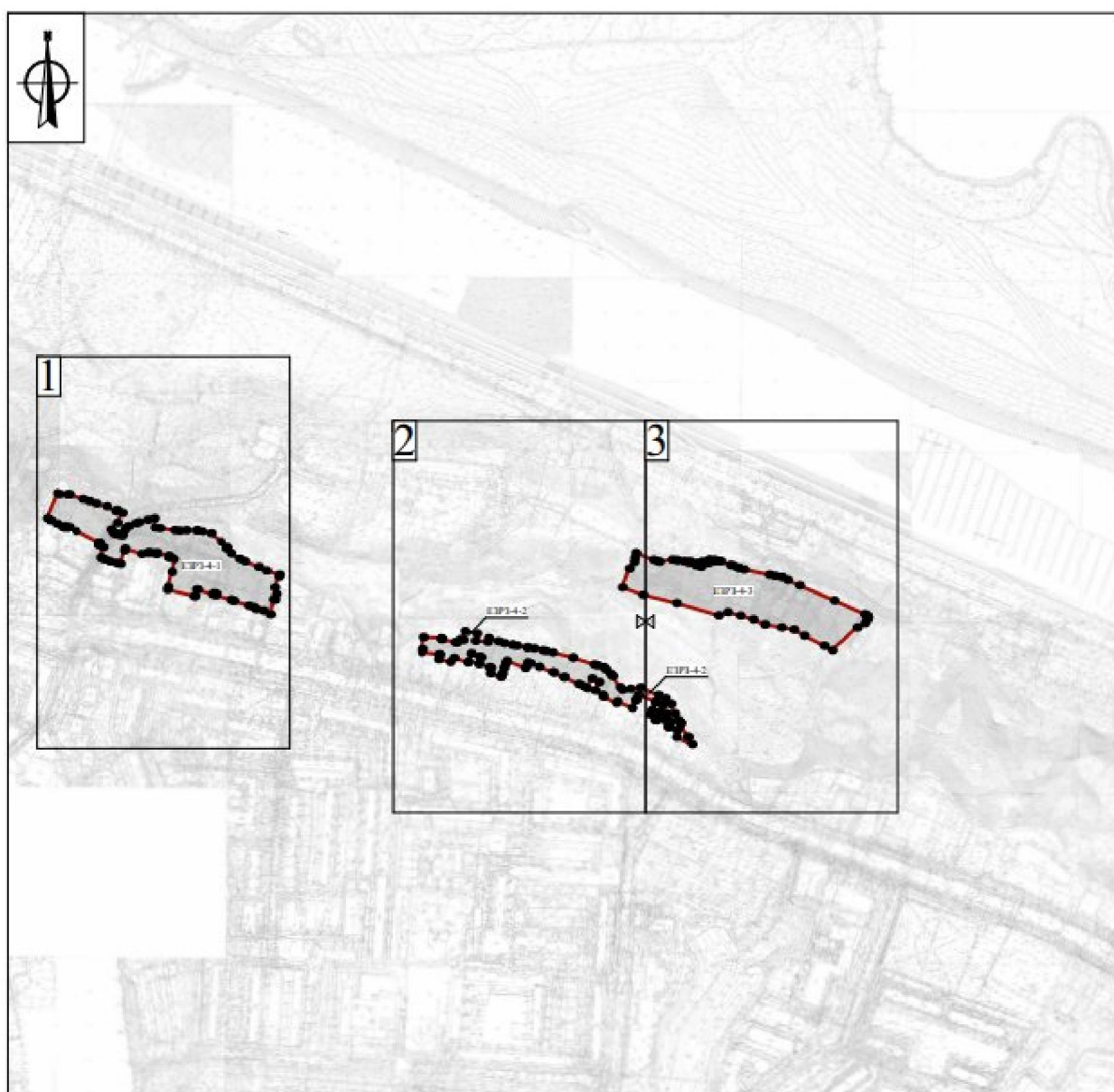


ЕЗРЗ-3 (лист 24):





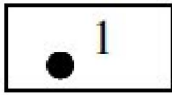
Схемы характерных точек границ единой зоны регулирования застройки и хозяйственной деятельности ЕЗРЗ-4 объектов культурного наследия федерального значения: «Ансамбль Печерского монастыря» (Нижегородская область, г. Нижний Новгород, ул. Приволжская, 108), «Соборная мечеть» (Нижегородская область, г. Нижний Новгород, Казанская набережная, дом 6), объектов культурного наследия регионального значения: «Комплекс судостроительного завода И.С. Колчина – У.С. Курбатова» (г. Нижний Новгород, ул. Красная Слобода, 8 (литера А), 9 (литера А1)), «Здание правления завода Курбатова, на котором был организован первый марксистский кружок в Нижнем Новгороде» (г. Нижний Новгород, ул. Красная слобода, 9 (литер Д)), «Комплекс механического завода Курбатова. Служебное здание» (г. Нижний Новгород, ул. Красная слобода, 6 (литеры А, Б)) (ЕЗРЗ-4-1, ЕЗРЗ-4-2, ЕЗРЗ-4-3)



УСЛОВНЫЕ ОБОЗНАЧЕНИЯ:

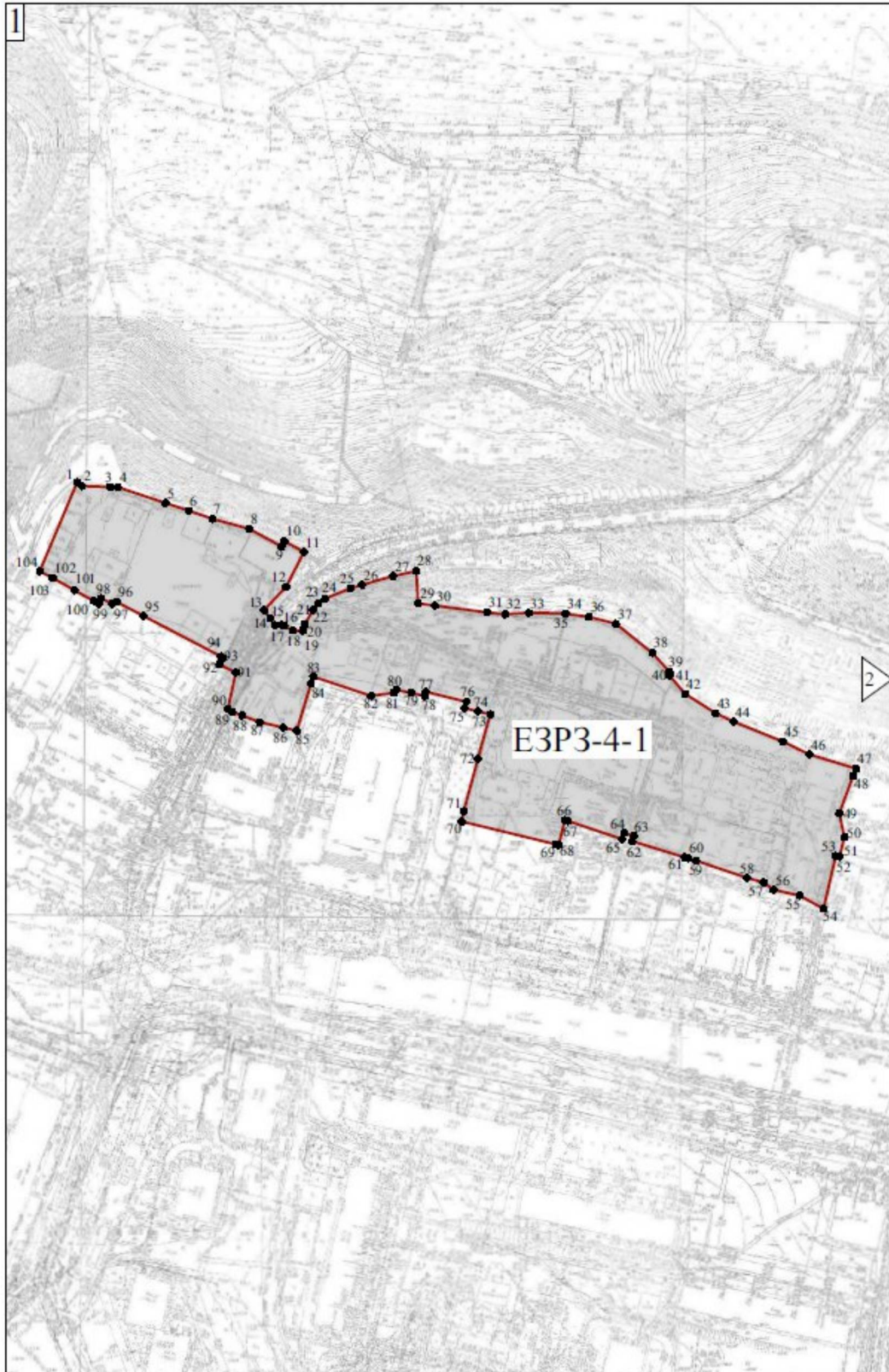


- границы единой зоны регулирования застройки и хозяйственной деятельности ЕЗРЗ-4 (ЕЗРЗ-4-1, ЕЗРЗ-4-2, ЕЗРЗ-4-3)

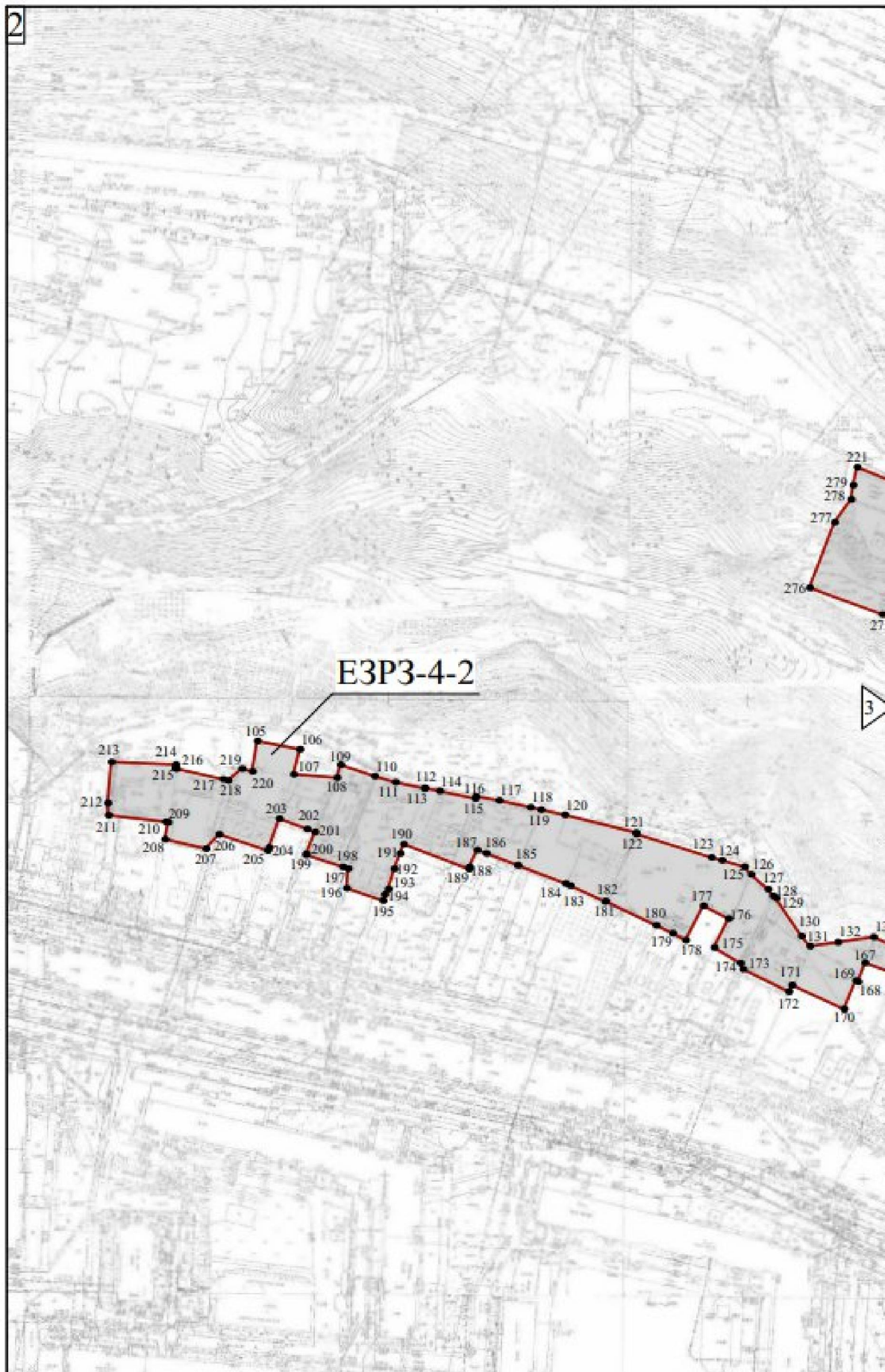


- характерная точка границы единой зоны регулирования застройки и хозяйственной деятельности ЕЗРЗ-4 (ЕЗРЗ-4-1, ЕЗРЗ-4-2, ЕЗРЗ-4-3)

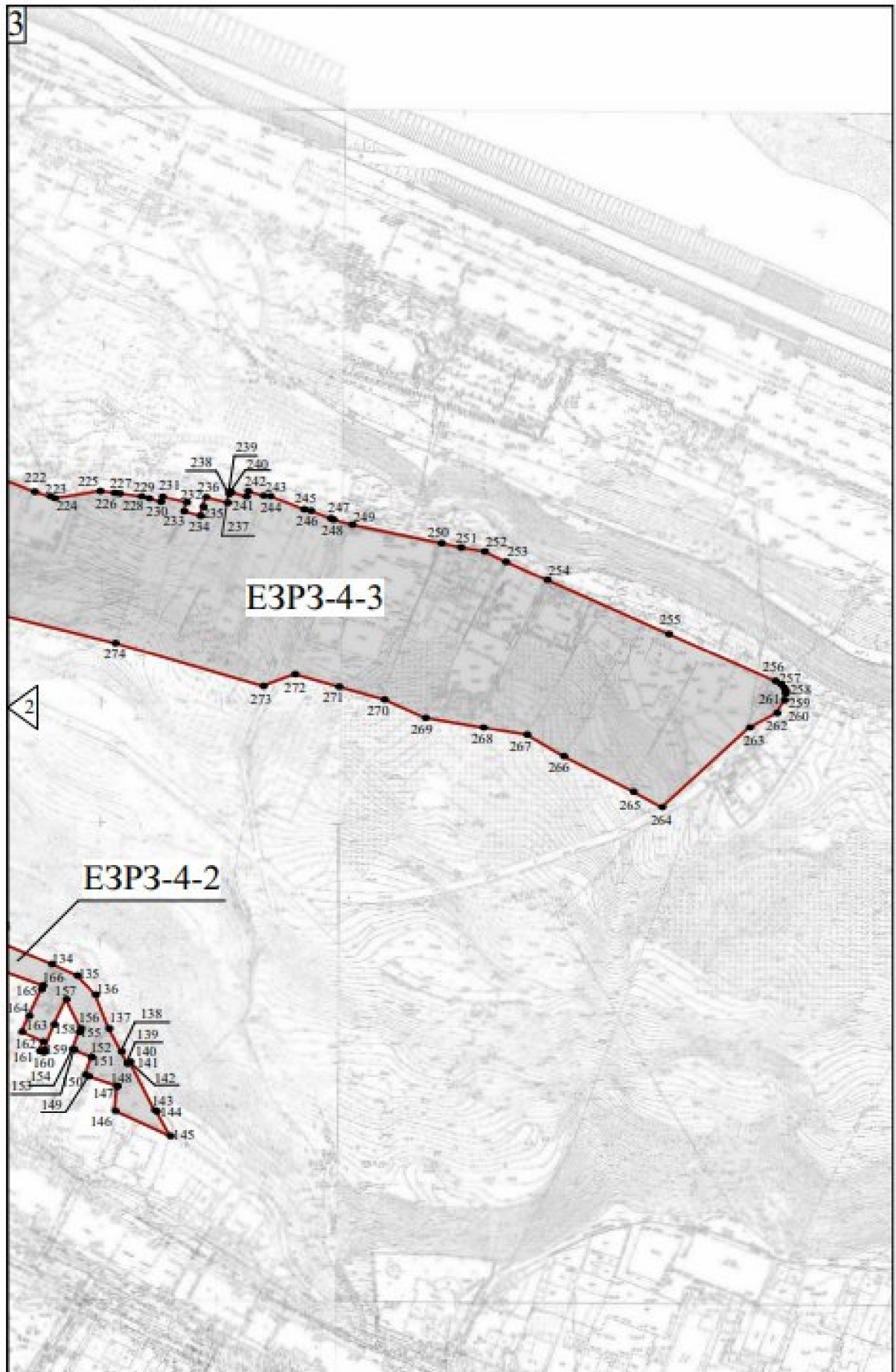
ЕЗРЗ-4 (лист 1):



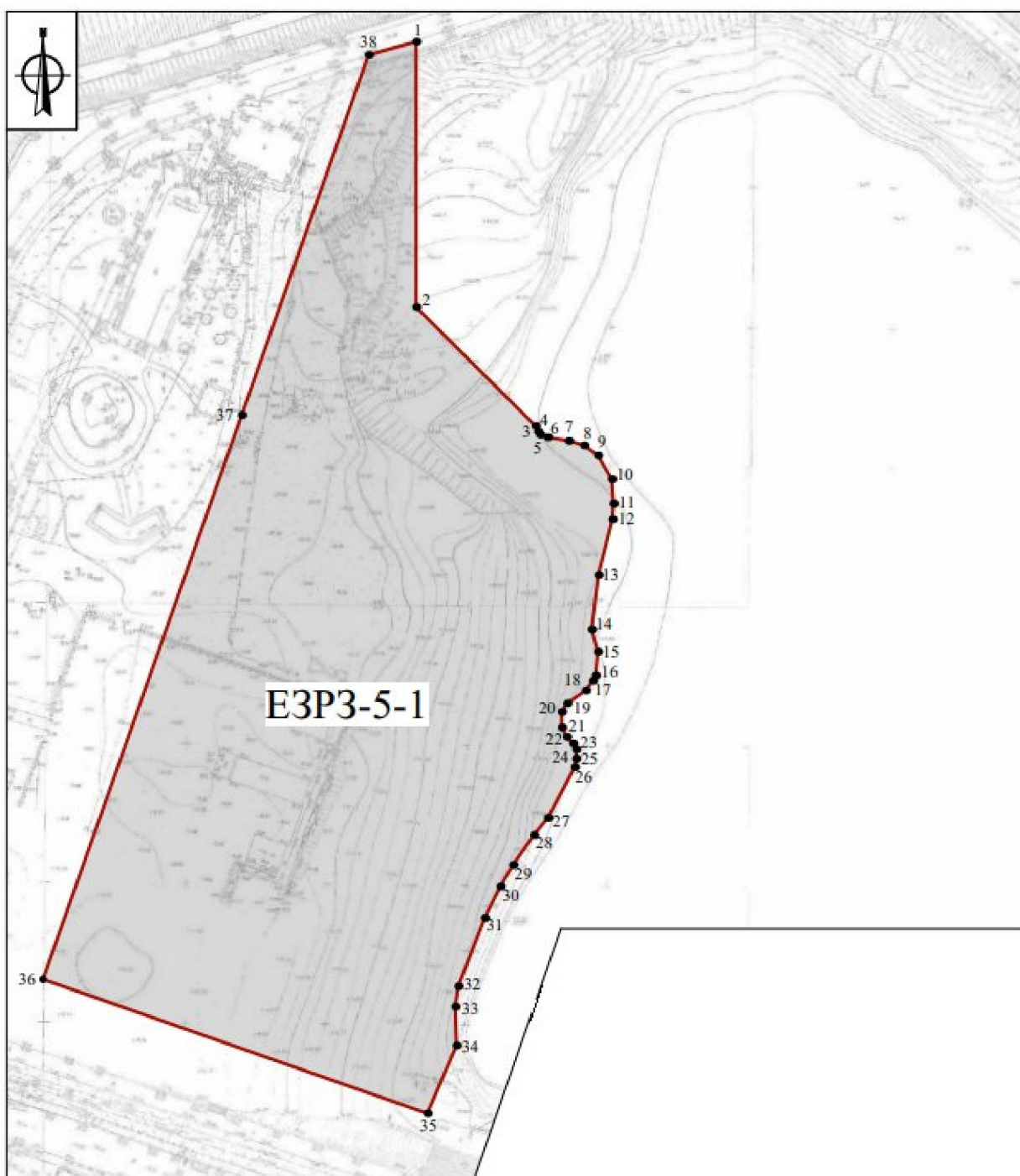
ЕЗРЗ-4 (лист 2):



ЕЗРЗ-4 (лист 3):




Схемы характерных точек границ единой зоны регулирования застройки и хозяйственной деятельности ЕЗРЗ-5 объектов культурного наследия федерального значения: «Ансамбль Печерского монастыря» (Нижегородская область, г. Нижний Новгород, ул. Приволжская, 108), «Соборная мечеть» (Нижегородская область, г. Нижний Новгород, Казанская набережная, дом 6), объектов культурного наследия регионального значения: «Комплекс судостроительного завода И.С. Колчина – У.С. Курбатова» (г. Нижний Новгород, ул. Красная Слобода, 8 (литера А), 9 (литера А1)), «Здание правления завода Курбатова, на котором был организован первый марксистский кружок в Нижнем Новгороде» (г. Нижний Новгород, ул. Красная слобода, 9 (литер Д)), «Комплекс механического завода Курбатова. Службное здание» (г. Нижний Новгород, ул. Красная слобода, 6 (литеры А, Б)) (ЕЗРЗ-5-1)



УСЛОВНЫЕ ОБОЗНАЧЕНИЯ:

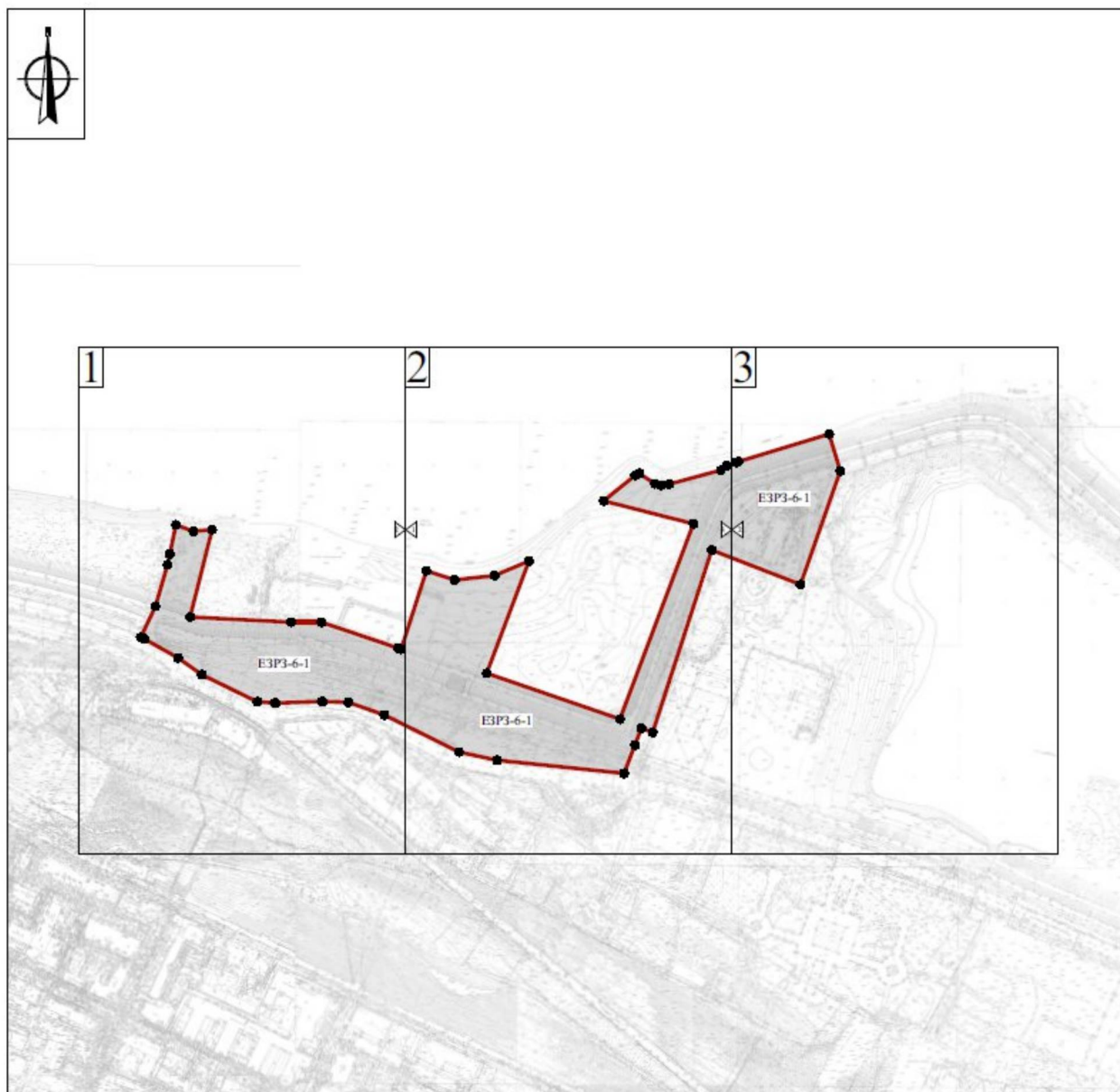


- границы единой зоны регулирования застройки и хозяйственной деятельности ЕЗРЗ-5 (ЕЗРЗ-5-1)



- характерная точка границы единой зоны регулирования застройки и хозяйственной деятельности ЕЗРЗ-5 (ЕЗРЗ-5-1)

Схемы характерных точек границ единой зоны регулирования застройки и хозяйственной деятельности ЕЗРЗ-6 объектов культурного наследия федерального значения: «Ансамбль Печерского монастыря» (Нижегородская область, г. Нижний Новгород, ул. Приволжская, 108), «Соборная мечеть» (Нижегородская область, г. Нижний Новгород, Казанская набережная, дом 6), объектов культурного наследия регионального значения: «Комплекс судостроительного завода И.С. Колчина – У.С. Курбатова» (г. Нижний Новгород, ул. Красная Слобода, 8 (литера А), 9 (литера А1)), «Здание правления завода Курбатова, на котором был организован первый марксистский кружок в Нижнем Новгороде» (г. Нижний Новгород, ул. Красная слобода, 9 (литер Д)), «Комплекс механического завода Курбатова. Службное здание» (г. Нижний Новгород, ул. Красная слобода, 6 (литеры А, Б)) (ЕЗРЗ-6-1)



УСЛОВНЫЕ ОБОЗНАЧЕНИЯ:

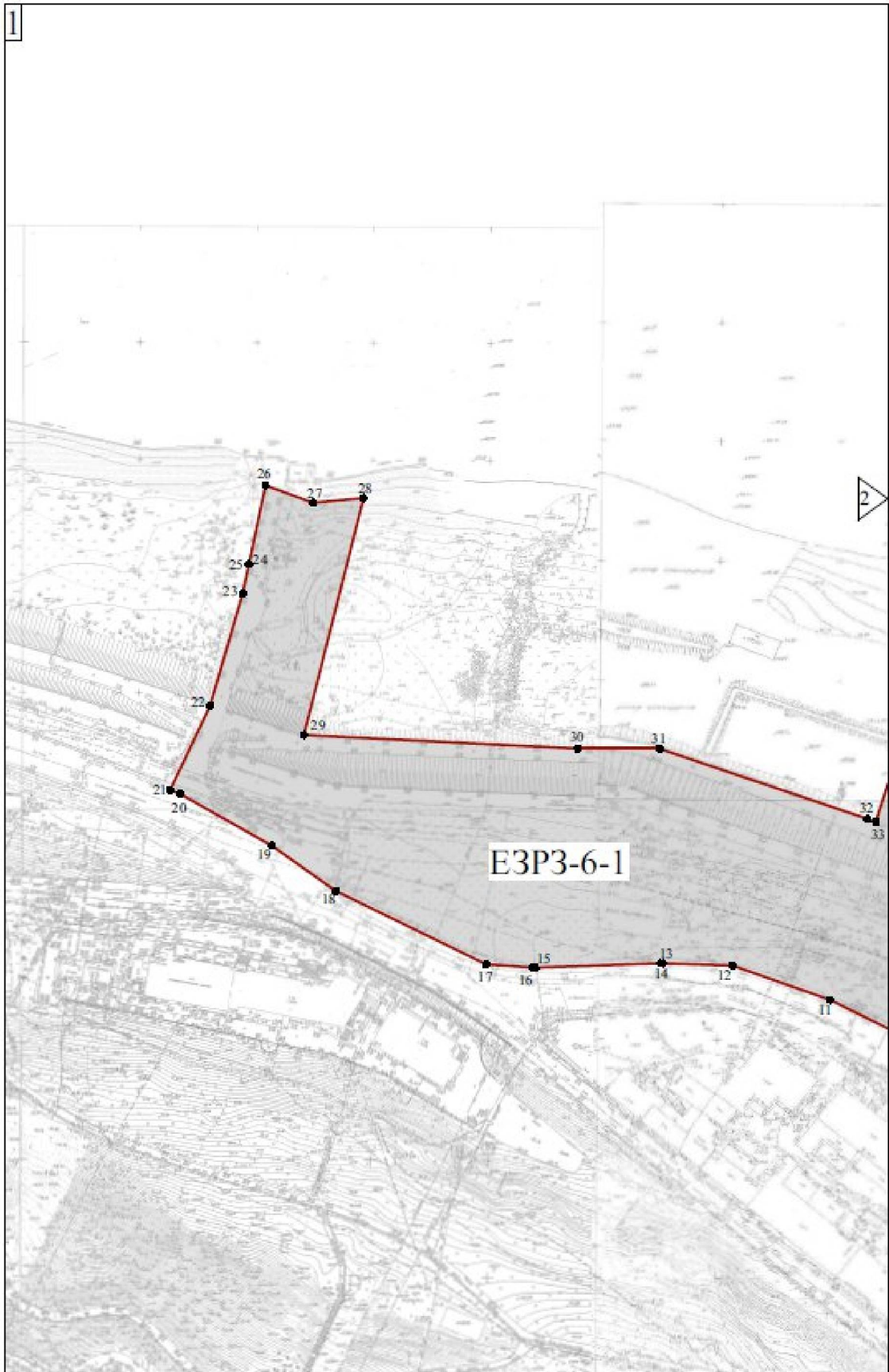


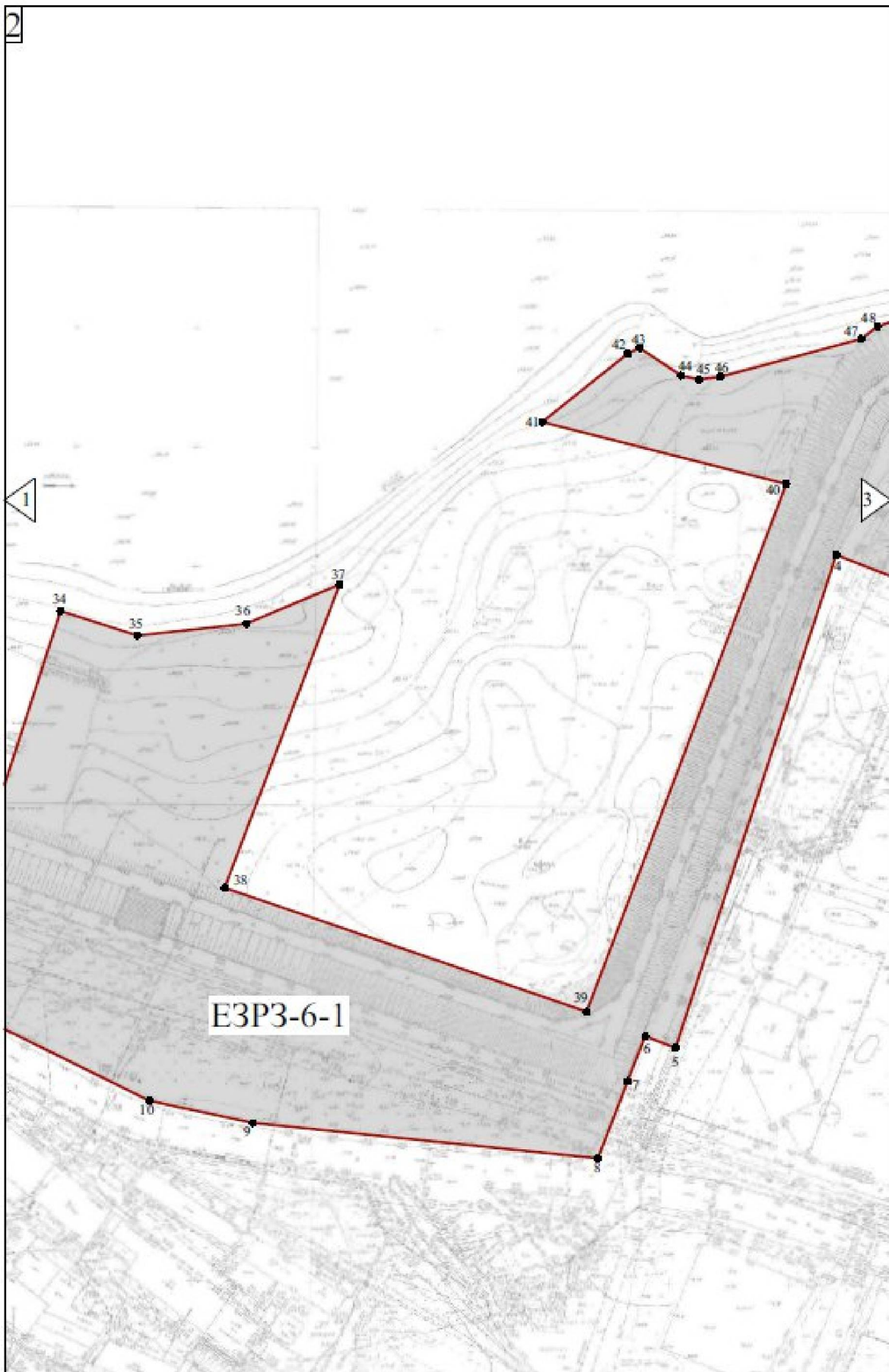
- границы единой зоны регулирования застройки и хозяйственной деятельности ЕЗРЗ-6 (ЕЗРЗ-6-1)



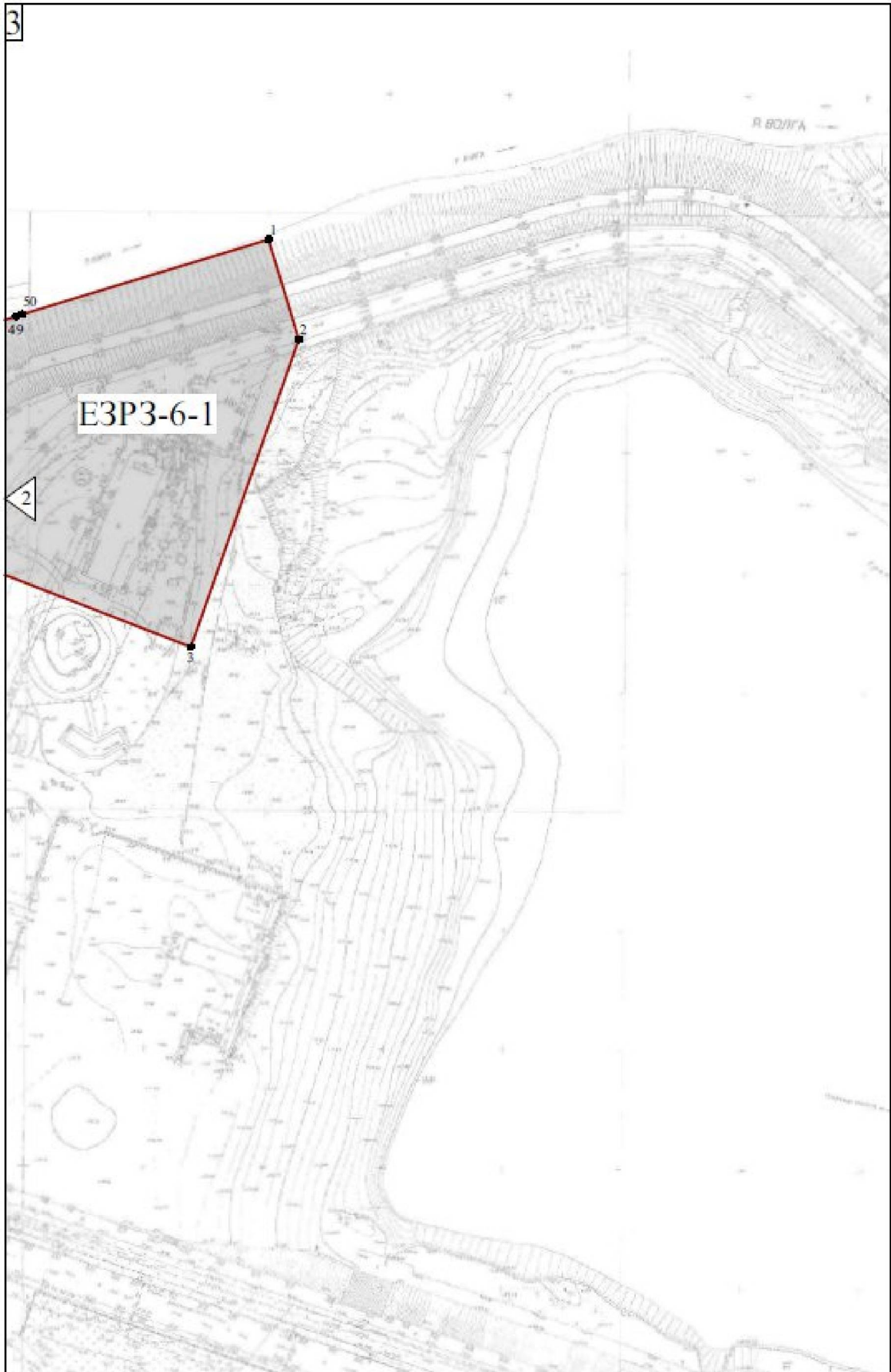
- характерная точка границы единой зоны регулирования застройки и хозяйственной деятельности ЕЗРЗ-6 (ЕЗРЗ-6-1)

ЕЗРЗ-6 (лист 1):

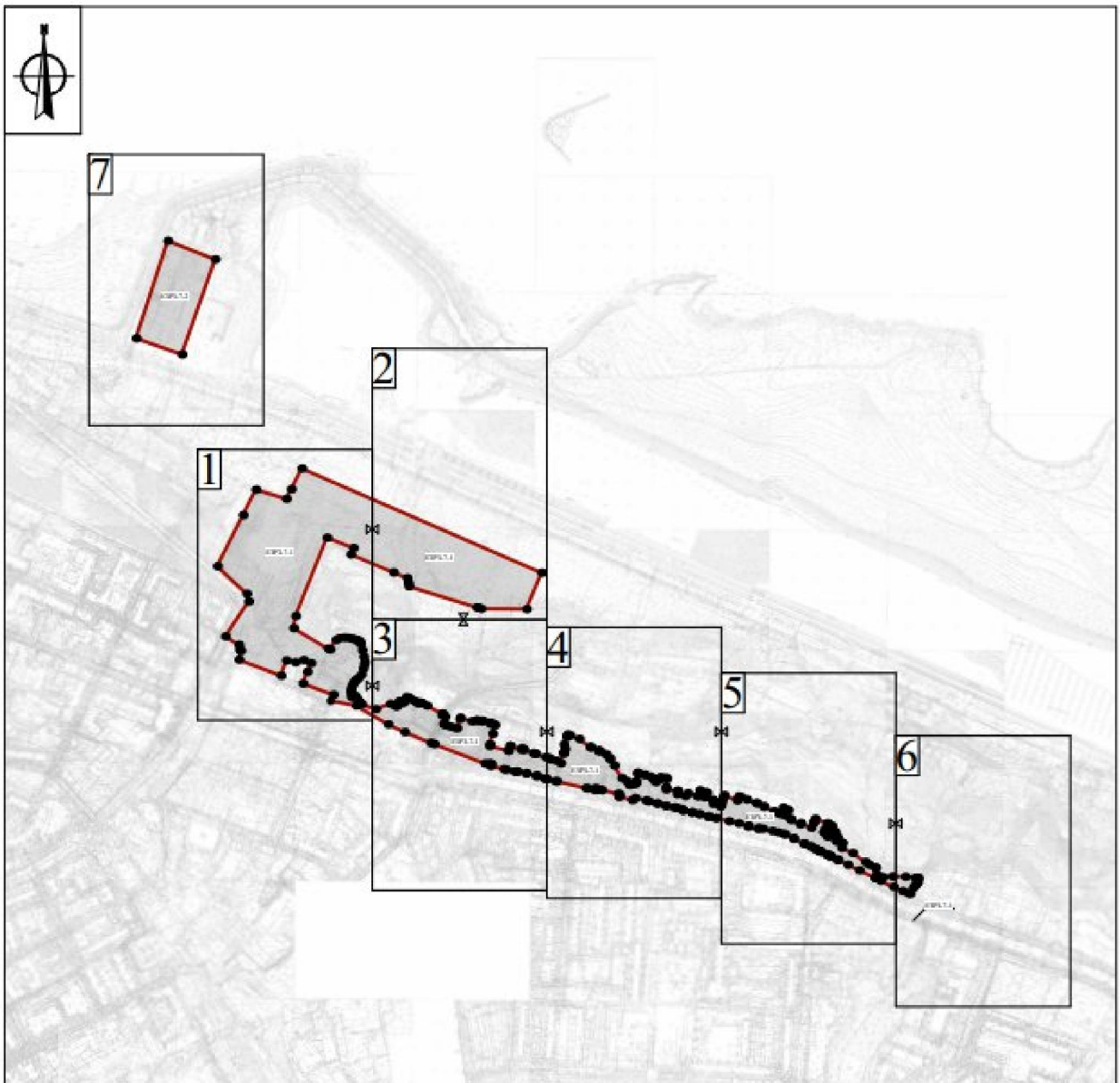




ЕЗРЗ-6 (лист 3):



Схемы характерных точек границ единой зоны регулирования застройки и хозяйственной деятельности ЕЗРЗ-7 объектов культурного наследия федерального значения: «Ансамбль Печерского монастыря» (Нижегородская область, г. Нижний Новгород, ул. Приволжская, 108), «Соборная мечеть» (Нижегородская область, г. Нижний Новгород, Казанская набережная, дом 6), объектов культурного наследия регионального значения: «Комплекс судостроительного завода И.С. Колчина – У.С. Курбатова» (г. Нижний Новгород, ул. Красная Слобода, 8 (литера А), 9 (литера А1)), «Здание правления завода Курбатова, на котором был организован первый марксистский кружок в Нижнем Новгороде» (г. Нижний Новгород, ул. Красная слобода, 9 (литер Д)), «Комплекс механического завода Курбатова. Службное здание» (г. Нижний Новгород, ул. Красная слобода, 6 (литеры А, Б)) (ЕЗРЗ-7-1, ЕЗРЗ-7-2)



УСЛОВНЫЕ ОБОЗНАЧЕНИЯ:

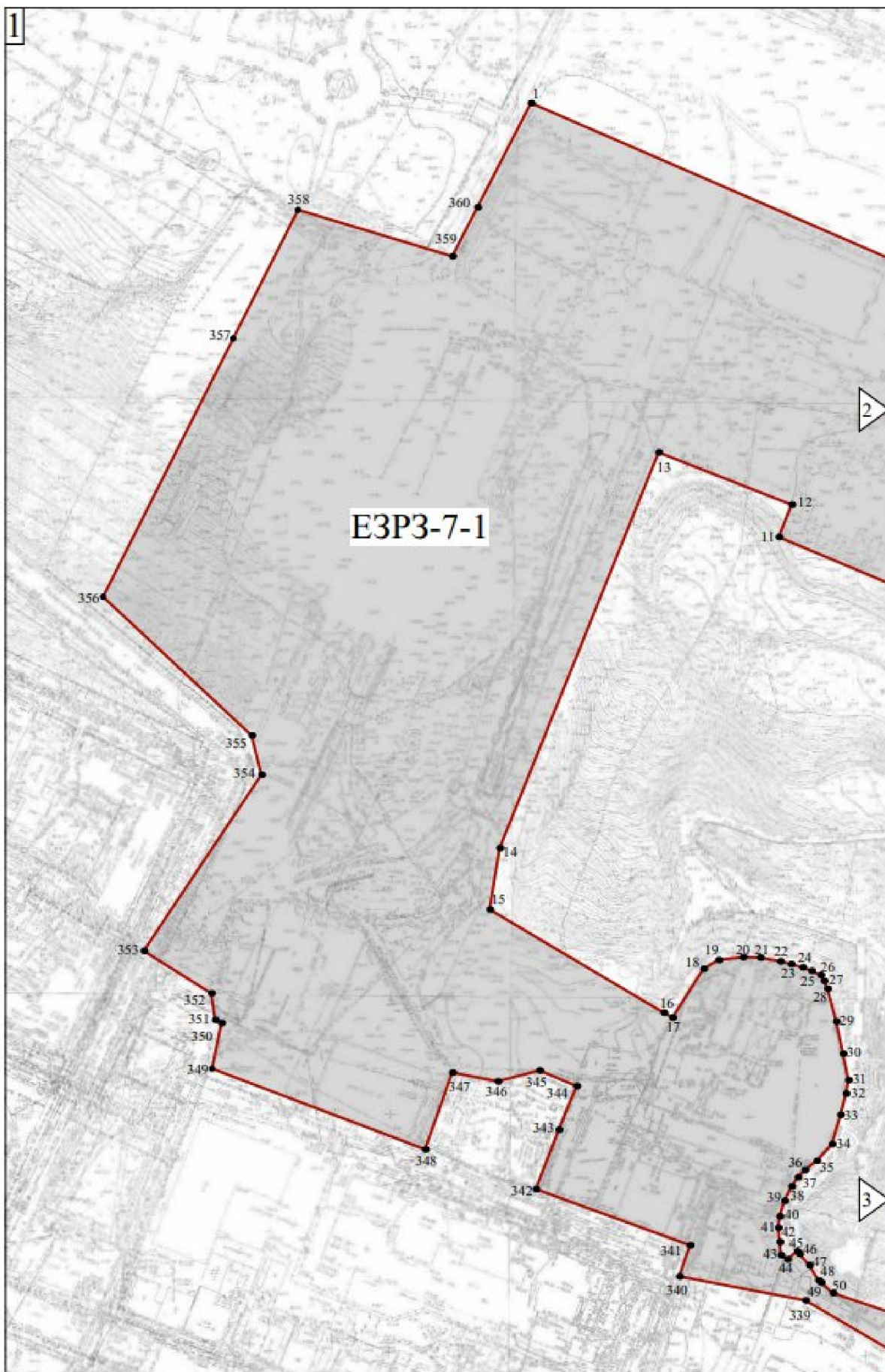


- границы единой зоны регулирования застройки и хозяйственной деятельности ЕЗРЗ-7 (ЕЗРЗ-7-1, ЕЗРЗ-7-2)

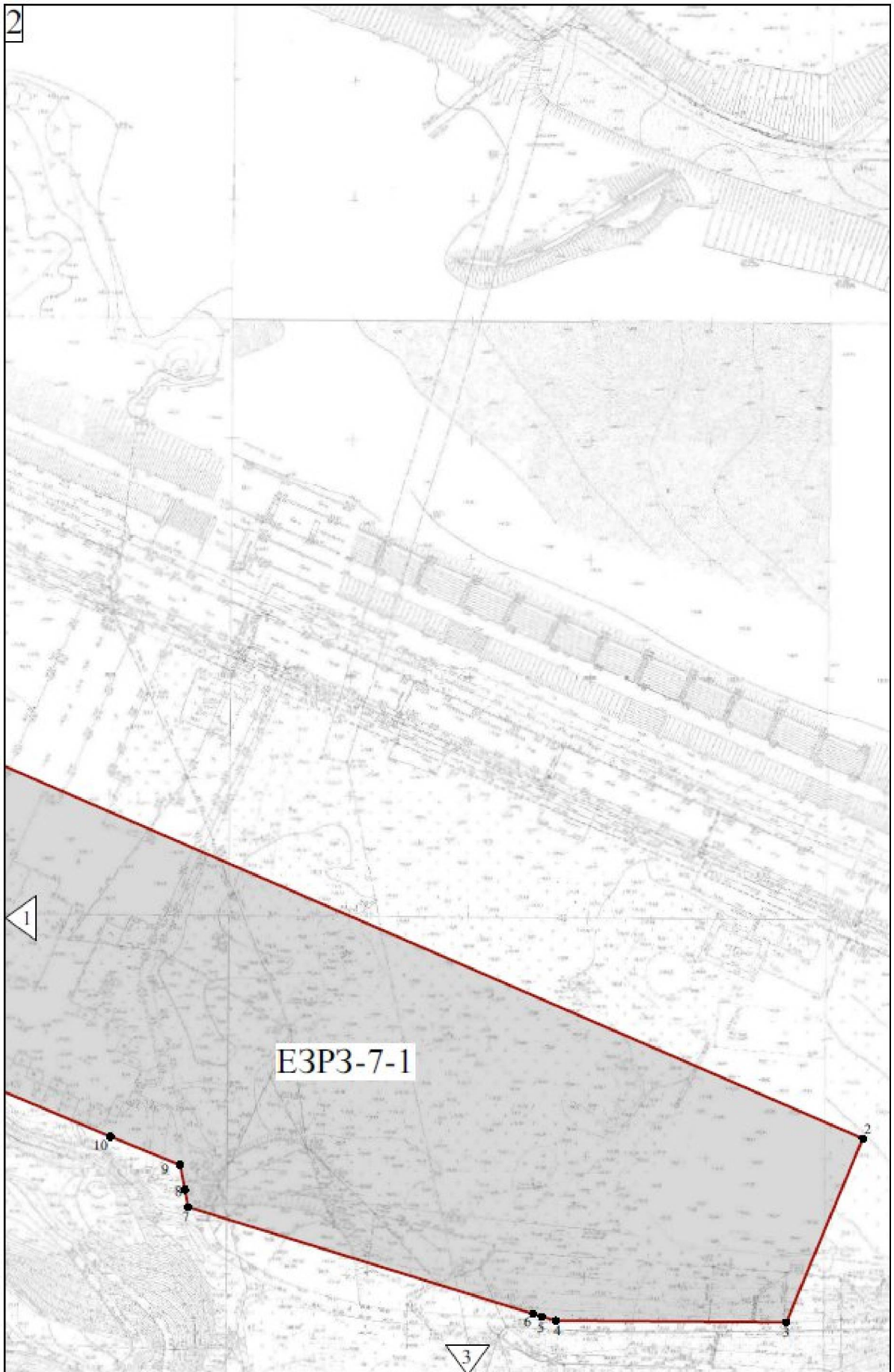


- характерная точка границы единой зоны регулирования застройки и хозяйственной деятельности ЕЗРЗ-7 (ЕЗРЗ-7-1, ЕЗРЗ-7-2)

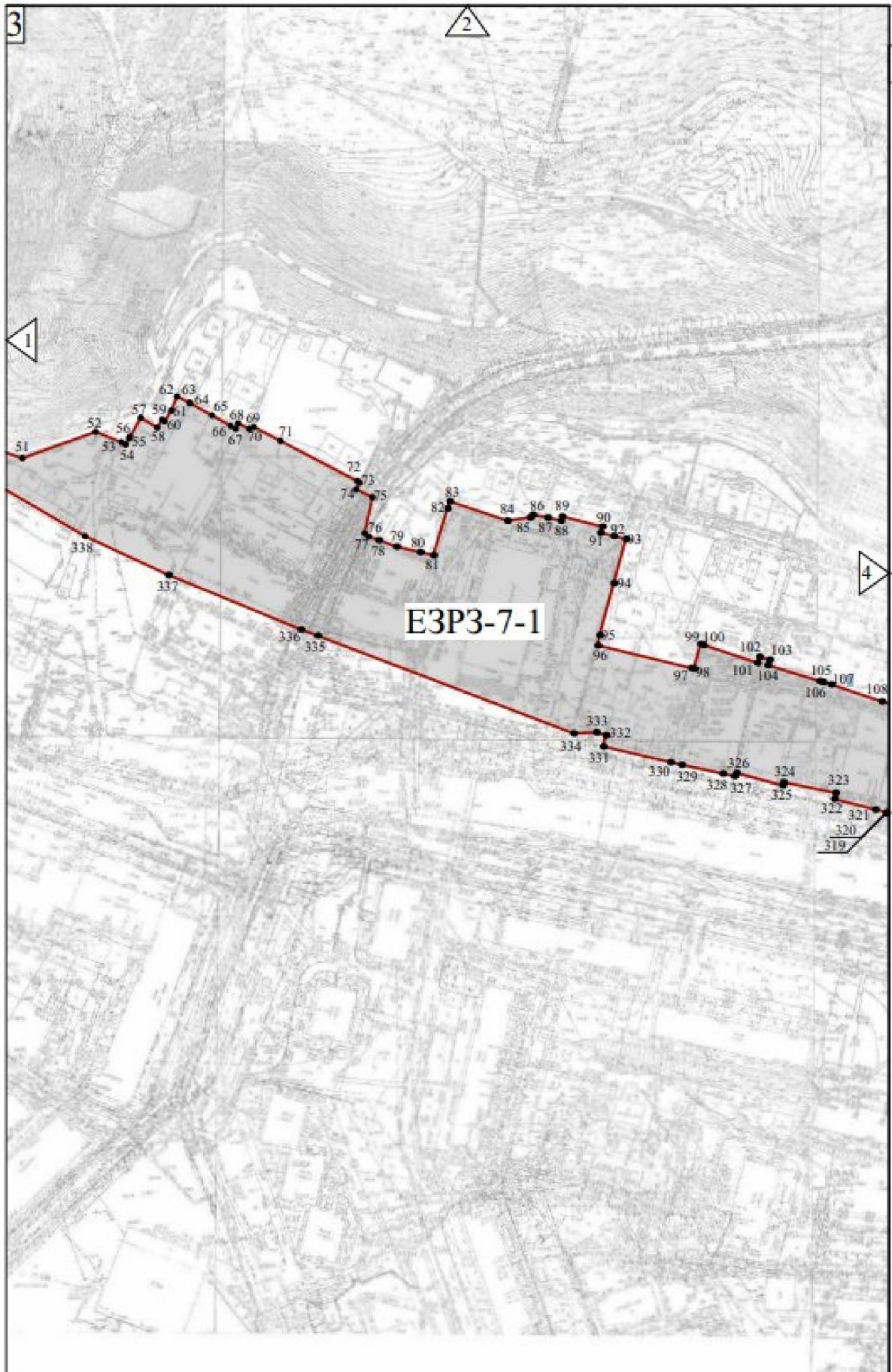
ЕЗРЗ-7 (лист 1):



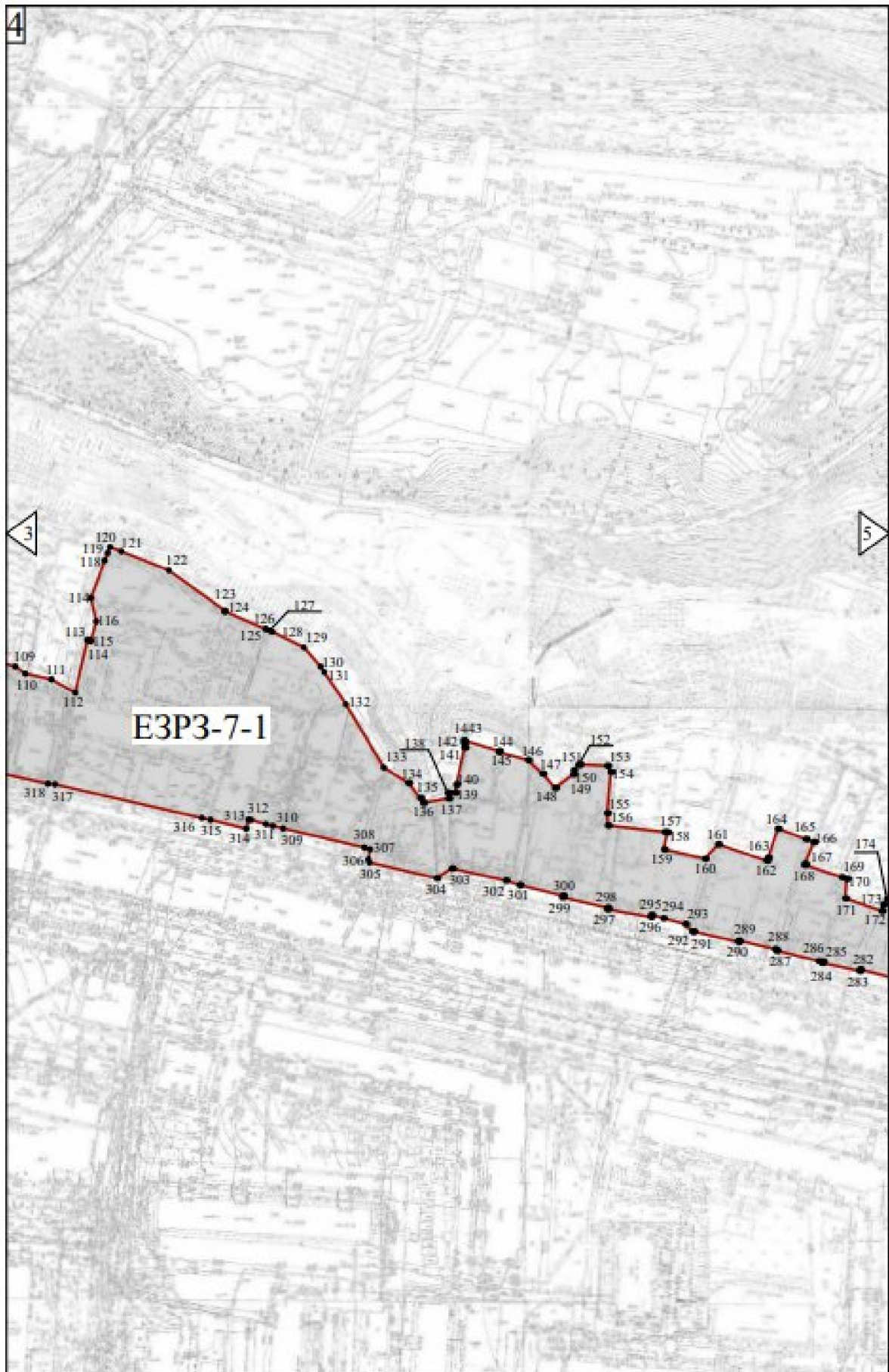
ЕЗРЗ-7 (лист 2):



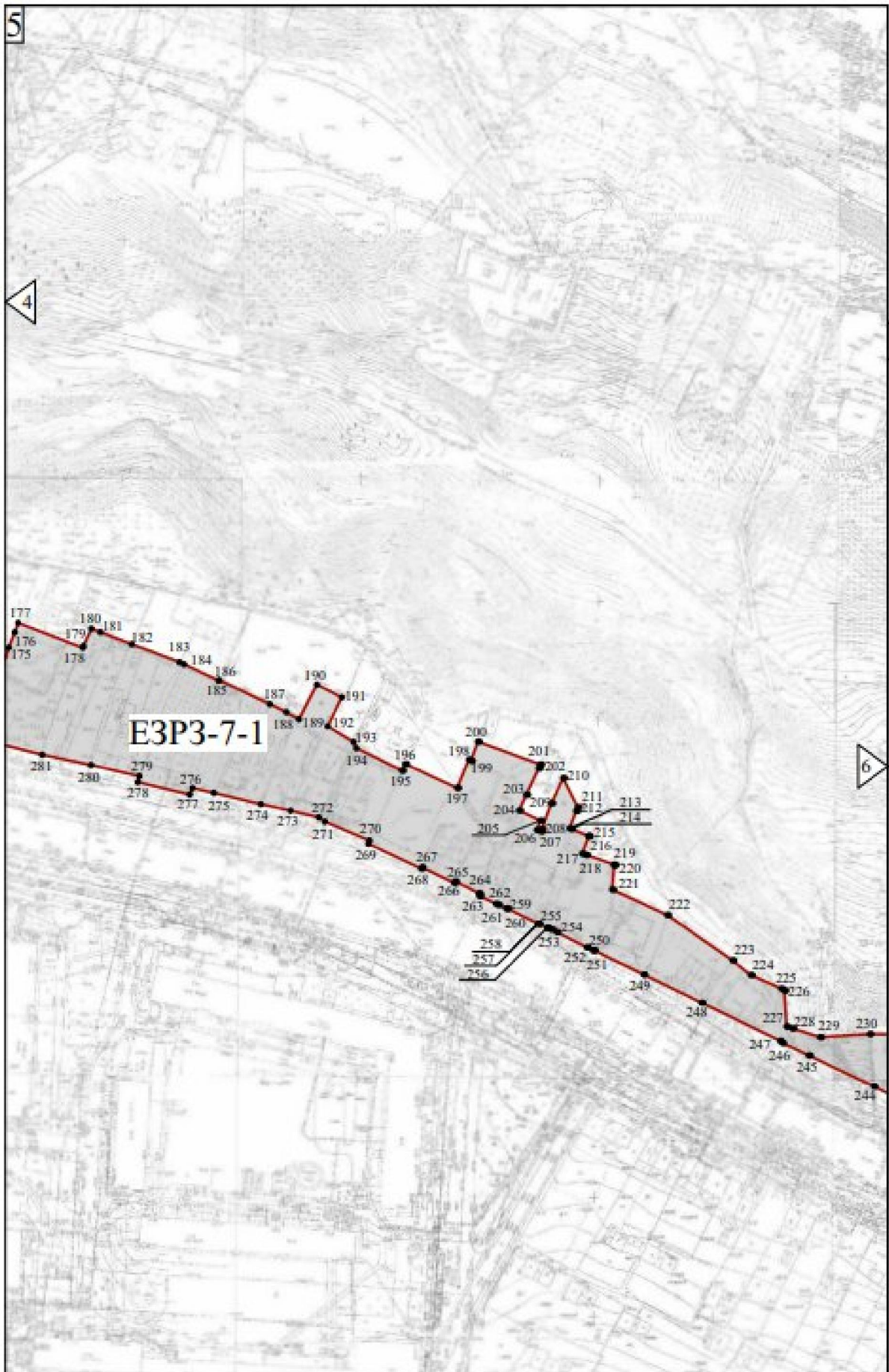
ЕЗРЗ-7 (лист 3):

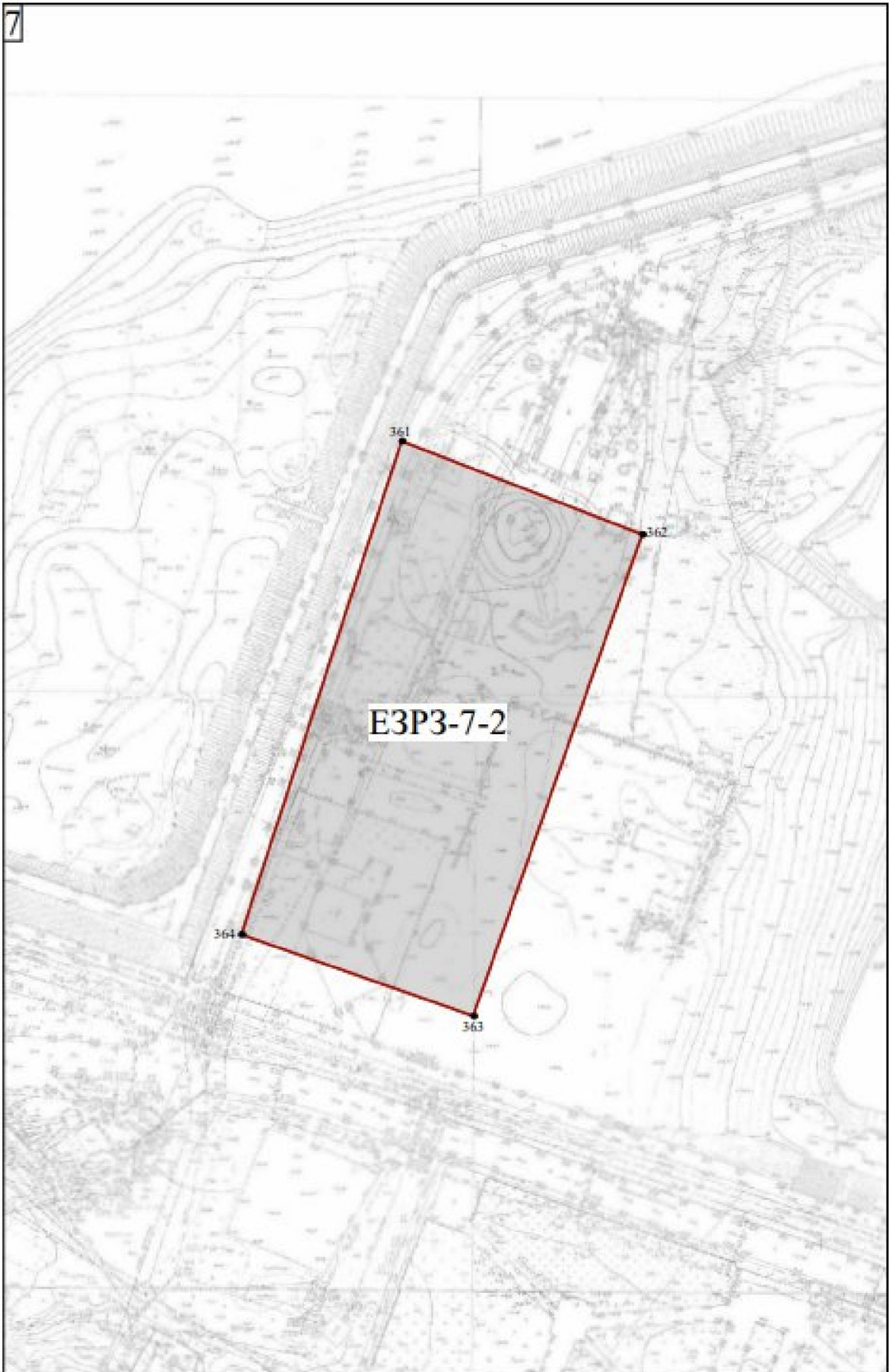


ЕЗРЗ-7 (лист 4):

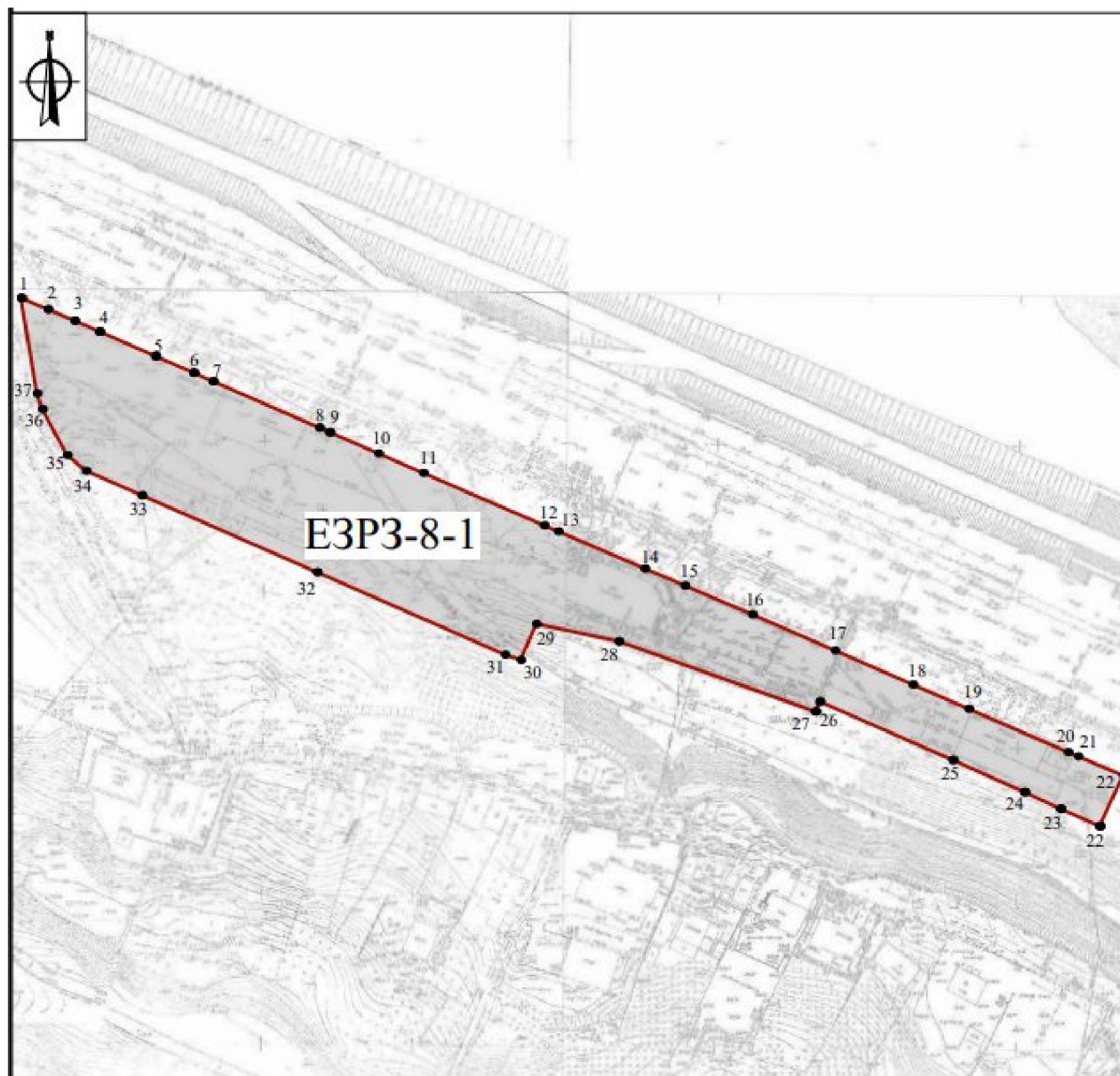


ЕЗРЗ-7 (лист 5):





Схемы характерных точек границ единой зоны регулирования застройки и хозяйственной деятельности ЕЗРЗ-8 объектов культурного наследия федерального значения: «Ансамбль Печерского монастыря» (Нижегородская область, г. Нижний Новгород, ул. Приволжская, 108), «Соборная мечеть» (Нижегородская область, г. Нижний Новгород, Казанская набережная, дом 6), объектов культурного наследия регионального значения: «Комплекс судостроительного завода И.С. Колчина – У.С. Курбатова» (г. Нижний Новгород, ул. Красная Слобода, 8 (литера А), 9 (литера А1)), «Здание правления завода Курбатова, на котором был организован первый марксистский кружок в Нижнем Новгороде» (г. Нижний Новгород, ул. Красная слобода, 9 (литер Д)), «Комплекс механического завода Курбатова. Службное здание» (г. Нижний Новгород, ул. Красная слобода, 6 (литеры А, Б)) (ЕЗРЗ-8-1)



УСЛОВНЫЕ ОБОЗНАЧЕНИЯ:

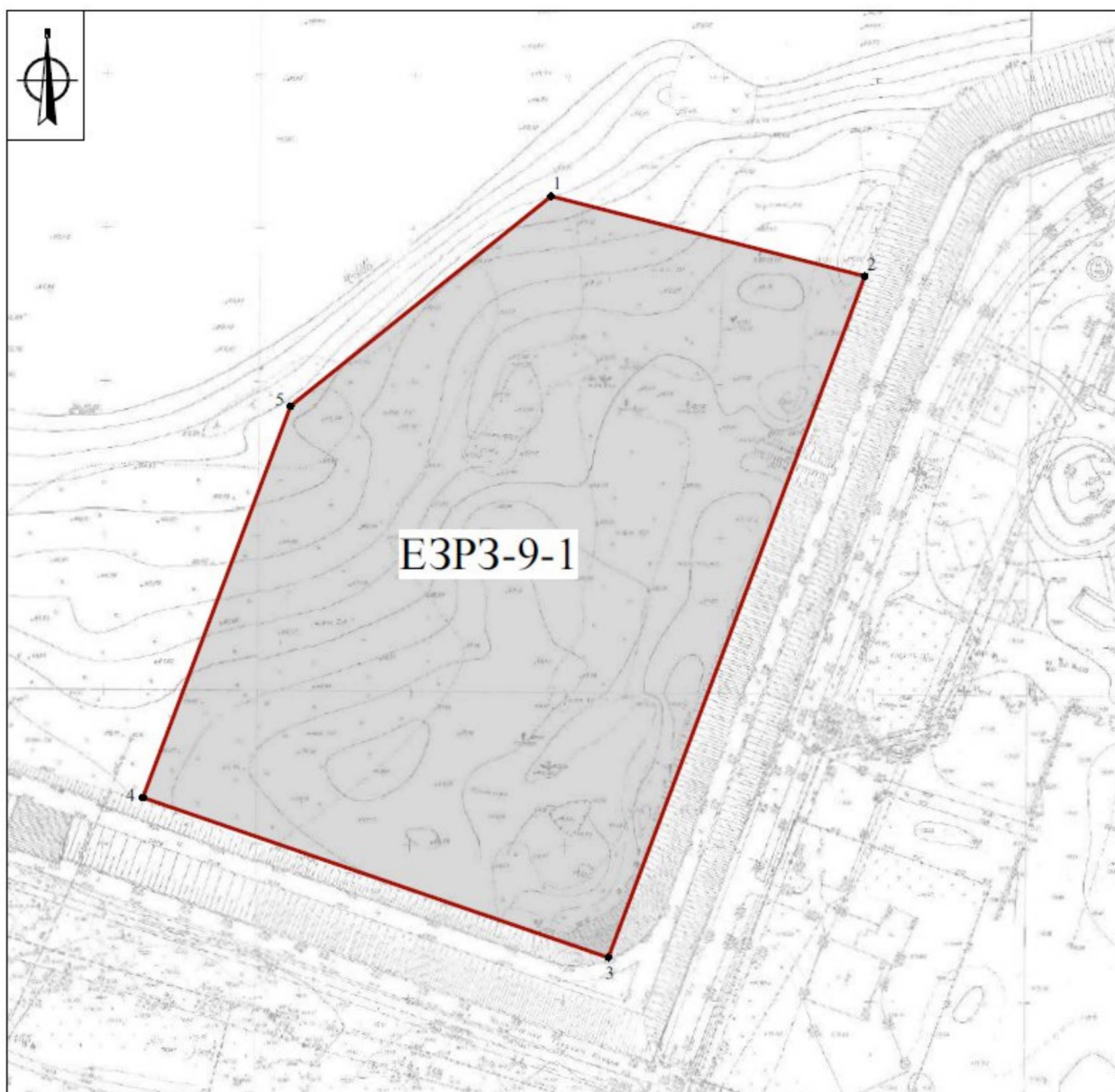


- границы единой зоны регулирования застройки и хозяйственной деятельности ЕЗРЗ-8 (ЕЗРЗ-8-1)



- характерная точка границы единой зоны регулирования застройки и хозяйственной деятельности ЕЗРЗ-8 (ЕЗРЗ-8-1)

Схемы характерных точек границ единой зоны регулирования застройки и хозяйственной деятельности ЕЗРЗ-9 объектов культурного наследия федерального значения: «Ансамбль Печерского монастыря» (Нижегородская область, г. Нижний Новгород, ул. Приволжская, 108), «Соборная мечеть» (Нижегородская область, г. Нижний Новгород, Казанская набережная, дом 6), объектов культурного наследия регионального значения: «Комплекс судостроительного завода И.С. Колчина – У.С. Курбатова» (г. Нижний Новгород, ул. Красная Слобода, 8 (литера А), 9 (литера А1)), «Здание правления завода Курбатова, на котором был организован первый марксистский кружок в Нижнем Новгороде» (г. Нижний Новгород, ул. Красная слобода, 9 (литер Д)), «Комплекс механического завода Курбатова. Службное здание» (г. Нижний Новгород, ул. Красная слобода, 6 (литеры А, Б)) (ЕЗРЗ-9-1)



УСЛОВНЫЕ ОБОЗНАЧЕНИЯ:

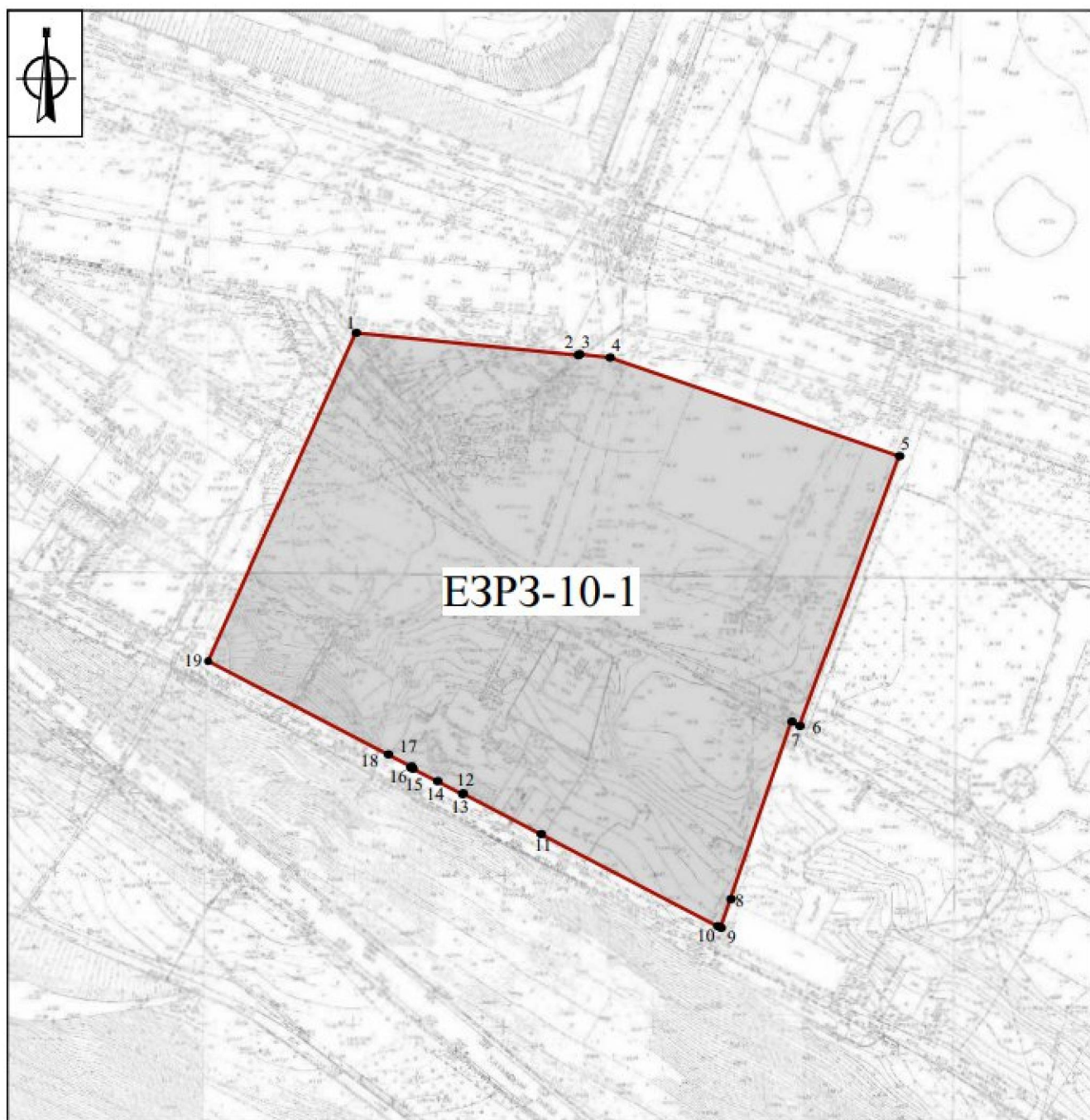


- границы единой зоны регулирования застройки и хозяйственной деятельности ЕЗРЗ-9 (ЕЗРЗ-9-1)



- характерная точка границы единой зоны регулирования застройки и хозяйственной деятельности ЕЗРЗ-9 (ЕЗРЗ-9-1)

Схемы характерных точек границ единой зоны регулирования застройки и хозяйственной деятельности ЕЗРЗ-10 объектов культурного наследия федерального значения: «Ансамбль Печерского монастыря» (Нижегородская область, г. Нижний Новгород, ул. Приволжская, 108), «Соборная мечеть» (Нижегородская область, г. Нижний Новгород, Казанская набережная, дом 6), объектов культурного наследия регионального значения: «Комплекс судостроительного завода И.С. Колчина – У.С. Курбатова» (г. Нижний Новгород, ул. Красная Слобода, 8 (литера А), 9 (литера А1)), «Здание правления завода Курбатова, на котором был организован первый марксистский кружок в Нижнем Новгороде» (г. Нижний Новгород, ул. Красная слобода, 9 (литер Д)), «Комплекс механического завода Курбатова. Службное здание» (г. Нижний Новгород, ул. Красная слобода, 6 (литеры А, Б)) (ЕЗРЗ-10-1)



УСЛОВНЫЕ ОБОЗНАЧЕНИЯ:



- границы единой зоны регулирования застройки и хозяйственной деятельности ЕЗРЗ-10 (ЕЗРЗ-10-1)



- характерная точка границы единой зоны регулирования застройки и хозяйственной деятельности ЕЗРЗ-10 (ЕЗРЗ-10-1)

Описание местоположения границ единой охранной зоны ЕОЗ-1 (ЕОЗ-1-1, ЕОЗ-1-2, ЕОЗ 1-3) объектов культурного наследия федерального значения «Ансамбль Печерского монастыря» (ул. Приволжская, 108), «Соборная мечеть» (Казанская набережная, дом 6) и объектов культурного наследия регионального значения «Комплекс судостроительного завода И.С. Колчина – У.С. Курбатова» (ул. Красная Слобода, 8 (литера А), 9 (литера А1)), «Здание правления завода Курбатова, на котором был организован первый марксистский кружок в Нижнем Новгороде» (ул. Красная слобода, 9 (литер Д)), «Комплекс механического завода Курбатова 1. Служебное здание» (ул. Красная слобода, 6 (литеры А, Б))

Раздел 1

Сведения о единой охранной зоне ЕОЗ-1 (ЕОЗ-1-1, ЕОЗ-1-2, ЕОЗ 1-3)		
п/п	Характеристики ЕОЗ-1 (ЕОЗ-1-1, ЕОЗ-1-2, ЕОЗ 1-3)	Описание характеристик
1	2	3
1	Местоположение ЕОЗ-1 (ЕОЗ-1-1, ЕОЗ-1-2, ЕОЗ 1-3)	Нижегородская область, г. Нижний Новгород
2	Площадь ЕОЗ-1 (ЕОЗ-1-1, ЕОЗ-1-2, ЕОЗ 1-3) +/- величина погрешности определения площади (Р +/- Дельта Р)	470 724 м ² ± 240 м ²
3	Иные характеристики ЕОЗ-1 (ЕОЗ-1-1, ЕОЗ-1-2, ЕОЗ 1-3)	-

Раздел 2

Сведения о местоположении границ единой охранной зоны ЕОЗ-1 (ЕОЗ-1-1, ЕОЗ-1-2, ЕОЗ 1-3)					
1. Система координат МСК-52					
2. Сведения о характерных точках границ объекта					
Обозначение характерных точек границ	Координаты, м		Метод определения координат характерной точки	Средняя квадратическая погрешность положения характерной точки (Mt), м	Описание обозначения точки на местности (при наличии)
	X	Y			
1	2	3	4	5	6
ЕОЗ-1-1	-	-	-	-	-
Внешний контур	-	-	-	-	-
1	530752,98	2217701,55	Картометрический метод	1.00	-
2	530735,27	2217757,56	Картометрический метод	1.00	-
3	530735,23	2217757,69	Картометрический метод	1.00	-

4	530704,57	2217815,53	Картометрический метод	1.00	-
5	530678,14	2217865,41	Картометрический метод	1.00	-
6	530670,93	2217907,07	Картометрический метод	1.00	-
7	530670,19	2217912,73	Картометрический метод	1.00	-
8	530664,62	2217963,56	Картометрический метод	1.00	-
9	530555,10	2217908,61	Картометрический метод	1.00	-
10	530524,05	2217968,26	Картометрический метод	1.00	-
11	530520,05	2217975,93	Картометрический метод	1.00	-
12	530519,64	2217975,75	Картометрический метод	1.00	-
13	530519,29	2217976,45	Картометрический метод	1.00	-
14	530515,14	2217984,66	Картометрический метод	1.00	-
15	530510,82	2217993,01	Картометрический метод	1.00	-
16	530511,08	2217993,16	Картометрический метод	1.00	-
17	530497,52	2218019,20	Картометрический метод	1.00	-
18	530466,86	2218078,09	Картометрический метод	1.00	-
19	530466,30	2218079,16	Картометрический метод	1.00	-
20	530464,41	2218082,79	Картометрический метод	1.00	-
21	530446,33	2218117,53	Картометрический метод	1.00	-
22	530445,41	2218119,30	Картометрический метод	1.00	-
23	530445,10	2218119,90	Картометрический метод	1.00	-
24	530444,73	2218119,71	Картометрический метод	1.00	-

25	530442,97	2218123,33	Картометрический метод	1.00	-
26	530443,24	2218123,48	Картометрический метод	1.00	-
27	530442,22	2218125,44	Картометрический метод	1.00	-
28	530439,63	2218130,42	Картометрический метод	1.00	-
29	530430,39	2218148,15	Картометрический метод	1.00	-
30	530428,90	2218151,04	Картометрический метод	1.00	-
31	530420,85	2218166,49	Картометрический метод	1.00	-
32	530366,93	2218270,05	Картометрический метод	1.00	-
33	530357,39	2218287,69	Картометрический метод	1.00	-
34	530248,99	2218233,19	Картометрический метод	1.00	-
35	530572,77	2217828,51	Картометрический метод	1.00	-
36	530730,58	2217638,37	Картометрический метод	1.00	-
37	530733,05	2217636,25	Картометрический метод	1.00	-
38	530736,13	2217636,63	Картометрический метод	1.00	-
39	530750,42	2217647,65	Картометрический метод	1.00	-
40	530750,78	2217668,34	Картометрический метод	1.00	-
41	530752,04	2217678,57	Картометрический метод	1.00	-
42	530752,82	2217695,51	Картометрический метод	1.00	-
1	530752,98	2217701,55	Картометрический метод	1.00	-
Внутренний контур	-	-	-	-	-
43	530748,91	2217677,46	Картометрический метод	1.00	-

44	530746,65	2217718,72	Картометрический метод	1.00	-
45	530725,79	2217753,66	Картометрический метод	1.00	-
46	530673,38	2217822,75	Картометрический метод	1.00	-
47	530619,22	2217890,62	Картометрический метод	1.00	-
48	530602,92	2217879,24	Картометрический метод	1.00	-
49	530615,12	2217863,73	Картометрический метод	1.00	-
50	530589,68	2217845,67	Картометрический метод	1.00	-
51	530601,74	2217816,88	Картометрический метод	1.00	-
52	530615,36	2217782,82	Картометрический метод	1.00	-
53	530691,12	2217692,91	Картометрический метод	1.00	-
54	530716,39	2217662,33	Картометрический метод	1.00	-
55	530732,26	2217642,62	Картометрический метод	1.00	-
56	530744,05	2217651,13	Картометрический метод	1.00	-
43	530748,91	2217677,46	Картометрический метод	1.00	-
ЕОЗ-1-2	-	-	-	-	-
57	530050,24	2218415,87	Картометрический метод	1.00	-
58	530043,66	2218431,44	Картометрический метод	1.00	-
59	530025,36	2218424,00	Картометрический метод	1.00	-
60	530032,15	2218400,38	Картометрический метод	1.00	-
61	530007,12	2218396,34	Картометрический метод	1.00	-
62	530017,11	2218368,00	Картометрический метод	1.00	-
63	530049,33	2218379,39	Картометрический метод	1.00	-

			метод		
64	530045,64	2218398,42	Картометрический метод	1.00	-
57	530050,24	2218415,87	Картометрический метод	1.00	-
ЕОЗ-1-3	-	-	-	-	-
Внешний контур	-	-	-	-	-
65	530309,61	2218465,76	Картометрический метод	1.00	-
66	530287,67	2218521,52	Картометрический метод	1.00	-
67	530274,09	2218516,10	Картометрический метод	1.00	-
68	530236,00	2218606,44	Картометрический метод	1.00	-
69	530224,15	2218635,41	Картометрический метод	1.00	-
70	530213,76	2218637,47	Картометрический метод	1.00	-
71	530206,50	2218638,83	Картометрический метод	1.00	-
72	530161,81	2218782,95	Картометрический метод	1.00	-
73	530160,68	2218786,59	Картометрический метод	1.00	-
74	530158,92	2218792,29	Картометрический метод	1.00	-
75	530158,25	2218888,72	Картометрический метод	1.00	-
76	530235,22	2218920,68	Картометрический метод	1.00	-
77	530207,87	2218983,57	Картометрический метод	1.00	-
78	530269,87	2219010,82	Картометрический метод	1.00	-
79	530262,13	2219028,41	Картометрический метод	1.00	-
80	530238,73	2219082,47	Картометрический метод	1.00	-
81	530231,66	2219098,69	Картометрический метод	1.00	-

82	530216,83	2219133,24	Картометрический метод	1.00	-
83	530190,96	2219192,46	Картометрический метод	1.00	-
84	530165,82	2219249,80	Картометрический метод	1.00	-
85	530141,26	2219306,59	Картометрический метод	1.00	-
86	530107,30	2219384,45	Картометрический метод	1.00	-
87	530073,73	2219463,65	Картометрический метод	1.00	-
88	530070,32	2219471,72	Картометрический метод	1.00	-
89	530066,45	2219480,87	Картометрический метод	1.00	-
90	530034,68	2219483,09	Картометрический метод	1.00	-
91	530031,06	2219484,83	Картометрический метод	1.00	-
92	530018,68	2219519,29	Картометрический метод	1.00	-
93	530012,68	2219515,75	Картометрический метод	1.00	-
94	530004,87	2219511,96	Картометрический метод	1.00	-
95	529979,42	2219569,89	Картометрический метод	1.00	-
96	530012,60	2219584,58	Картометрический метод	1.00	-
97	529969,89	2219612,16	Картометрический метод	1.00	-
98	529967,61	2219617,79	Картометрический метод	1.00	-
99	529963,56	2219636,98	Картометрический метод	1.00	-
100	529956,51	2219669,70	Картометрический метод	1.00	-
101	529933,23	2219734,75	Картометрический метод	1.00	-
102	529936,57	2219736,19	Картометрический метод	1.00	-

103	529917,18	2219780,20	Картометрический метод	1.00	-
104	529906,57	2219803,86	Картометрический метод	1.00	-
105	529901,02	2219815,82	Картометрический метод	1.00	-
106	529895,33	2219828,74	Картометрический метод	1.00	-
107	529862,49	2219902,02	Картометрический метод	1.00	-
108	529834,30	2219966,14	Картометрический метод	1.00	-
109	529826,54	2219975,21	Картометрический метод	1.00	-
110	529797,18	2220007,22	Картометрический метод	1.00	-
111	529775,70	2220032,10	Картометрический метод	1.00	-
112	529760,06	2220066,73	Картометрический метод	1.00	-
113	529751,57	2220085,52	Картометрический метод	1.00	-
114	529746,38	2220096,71	Картометрический метод	1.00	-
115	529743,97	2220097,64	Картометрический метод	1.00	-
116	529736,93	2220120,54	Картометрический метод	1.00	-
117	529511,73	2220033,74	Картометрический метод	1.00	-
118	529509,41	2220032,74	Картометрический метод	1.00	-
119	529509,84	2220031,46	Картометрический метод	1.00	-
120	529511,88	2220026,49	Картометрический метод	1.00	-
121	529520,37	2220006,10	Картометрический метод	1.00	-
122	529518,86	2220005,42	Картометрический метод	1.00	-
123	529524,03	2219994,90	Картометрический метод	1.00	-

124	529524,10	2219994,91	Картометрический метод	1.00	-
125	529531,80	2219986,73	Картометрический метод	1.00	-
126	529536,20	2219981,19	Картометрический метод	1.00	-
127	529539,27	2219974,89	Картометрический метод	1.00	-
128	529540,09	2219973,36	Картометрический метод	1.00	-
129	529541,23	2219974,17	Картометрический метод	1.00	-
130	529542,12	2219973,20	Картометрический метод	1.00	-
131	529555,71	2219962,98	Картометрический метод	1.00	-
132	529557,12	2219962,44	Картометрический метод	1.00	-
133	529564,23	2219960,72	Картометрический метод	1.00	-
134	529570,19	2219957,37	Картометрический метод	1.00	-
135	529575,31	2219952,73	Картометрический метод	1.00	-
136	529577,81	2219951,19	Картометрический метод	1.00	-
137	529586,75	2219943,70	Картометрический метод	1.00	-
138	529587,35	2219942,79	Картометрический метод	1.00	-
139	529577,71	2219938,18	Картометрический метод	1.00	-
140	529583,76	2219925,45	Картометрический метод	1.00	-
141	529585,86	2219921,85	Картометрический метод	1.00	-
142	529585,54	2219921,67	Картометрический метод	1.00	-
143	529586,10	2219920,46	Картометрический метод	1.00	-
144	529587,82	2219914,34	Картометрический метод	1.00	-

145	529587,92	2219913,57	Картометрический метод	1.00	-
146	529588,66	2219909,87	Картометрический метод	1.00	-
147	529586,98	2219907,28	Картометрический метод	1.00	-
148	529583,28	2219907,10	Картометрический метод	1.00	-
149	529584,49	2219902,55	Картометрический метод	1.00	-
150	529583,93	2219899,65	Картометрический метод	1.00	-
151	529584,36	2219899,02	Картометрический метод	1.00	-
152	529581,99	2219893,24	Картометрический метод	1.00	-
153	529582,88	2219883,23	Картометрический метод	1.00	-
154	529583,04	2219883,25	Картометрический метод	1.00	-
155	529584,25	2219869,08	Картометрический метод	1.00	-
156	529584,73	2219863,51	Картометрический метод	1.00	-
157	529581,84	2219862,73	Картометрический метод	1.00	-
158	529585,60	2219847,39	Картометрический метод	1.00	-
159	529586,56	2219843,52	Картометрический метод	1.00	-
160	529588,43	2219835,86	Картометрический метод	1.00	-
161	529588,40	2219834,37	Картометрический метод	1.00	-
162	529597,59	2219813,98	Картометрический метод	1.00	-
163	529599,00	2219808,45	Картометрический метод	1.00	-
164	529601,08	2219798,78	Картометрический метод	1.00	-
165	529600,82	2219797,92	Картометрический метод	1.00	-

166	529602,26	2219784,08	Картометрический метод	1.00	-
167	529602,31	2219771,75	Картометрический метод	1.00	-
168	529600,99	2219763,84	Картометрический метод	1.00	-
169	529598,45	2219755,75	Картометрический метод	1.00	-
170	529595,73	2219748,79	Картометрический метод	1.00	-
171	529590,58	2219738,60	Картометрический метод	1.00	-
172	529590,04	2219737,92	Картометрический метод	1.00	-
173	529585,46	2219728,29	Картометрический метод	1.00	-
174	529582,63	2219723,38	Картометрический метод	1.00	-
175	529586,45	2219718,32	Картометрический метод	1.00	-
176	529588,71	2219718,57	Картометрический метод	1.00	-
177	529589,03	2219715,92	Картометрический метод	1.00	-
178	529588,55	2219715,62	Картометрический метод	1.00	-
179	529588,59	2219712,15	Картометрический метод	1.00	-
180	529591,12	2219691,81	Картометрический метод	1.00	-
181	529591,67	2219664,65	Картометрический метод	1.00	-
182	529590,36	2219643,84	Картометрический метод	1.00	-
183	529594,03	2219632,31	Картометрический метод	1.00	-
184	529594,79	2219629,91	Картометрический метод	1.00	-
185	529609,87	2219629,03	Картометрический метод	1.00	-
186	529610,68	2219627,57	Картометрический метод	1.00	-

187	529616,31	2219614,82	Картометрический метод	1.00	-
188	529622,56	2219607,03	Картометрический метод	1.00	-
189	529641,52	2219579,81	Картометрический метод	1.00	-
190	529651,81	2219574,12	Картометрический метод	1.00	-
191	529652,41	2219573,33	Картометрический метод	1.00	-
192	529672,63	2219563,05	Картометрический метод	1.00	-
193	529672,22	2219562,48	Картометрический метод	1.00	-
194	529671,90	2219562,04	Картометрический метод	1.00	-
195	529672,19	2219561,89	Картометрический метод	1.00	-
196	529676,91	2219559,40	Картометрический метод	1.00	-
197	529686,69	2219554,26	Картометрический метод	1.00	-
198	529700,76	2219548,65	Картометрический метод	1.00	-
199	529708,76	2219540,84	Картометрический метод	1.00	-
200	529713,55	2219530,23	Картометрический метод	1.00	-
201	529724,86	2219504,04	Картометрический метод	1.00	-
202	529722,76	2219489,14	Картометрический метод	1.00	-
203	529721,11	2219477,44	Картометрический метод	1.00	-
204	529725,27	2219473,93	Картометрический метод	1.00	-
205	529741,19	2219463,27	Картометрический метод	1.00	-
206	529742,16	2219462,02	Картометрический метод	1.00	-
207	529744,95	2219459,92	Картометрический метод	1.00	-

208	529751,18	2219452,90	Картометрический метод	1.00	-
209	529754,37	2219450,05	Картометрический метод	1.00	-
210	529757,07	2219440,64	Картометрический метод	1.00	-
211	529758,34	2219436,22	Картометрический метод	1.00	-
212	529768,16	2219404,88	Картометрический метод	1.00	-
213	529768,76	2219404,79	Картометрический метод	1.00	-
214	529776,14	2219375,05	Картометрический метод	1.00	-
215	529778,32	2219365,08	Картометрический метод	1.00	-
216	529779,35	2219360,69	Картометрический метод	1.00	-
217	529782,23	2219347,56	Картометрический метод	1.00	-
218	529783,93	2219337,88	Картометрический метод	1.00	-
219	529783,03	2219337,57	Картометрический метод	1.00	-
220	529786,16	2219322,67	Картометрический метод	1.00	-
221	529787,45	2219316,50	Картометрический метод	1.00	-
222	529787,22	2219316,42	Картометрический метод	1.00	-
223	529789,82	2219304,25	Картометрический метод	1.00	-
224	529792,37	2219295,57	Картометрический метод	1.00	-
225	529797,18	2219281,32	Картометрический метод	1.00	-
226	529791,75	2219279,85	Картометрический метод	1.00	-
227	529793,16	2219261,73	Картометрический метод	1.00	-
228	529803,66	2219264,30	Картометрический метод	1.00	-

229	529807,11	2219246,54	Картометрический метод	1.00	-
230	529794,38	2219244,42	Картометрический метод	1.00	-
231	529795,55	2219240,11	Картометрический метод	1.00	-
232	529790,60	2219234,39	Картометрический метод	1.00	-
233	529791,10	2219232,20	Картометрический метод	1.00	-
234	529795,53	2219212,70	Картометрический метод	1.00	-
235	529795,64	2219212,20	Картометрический метод	1.00	-
236	529797,27	2219212,42	Картометрический метод	1.00	-
237	529798,36	2219185,54	Картометрический метод	1.00	-
238	529800,99	2219184,17	Картометрический метод	1.00	-
239	529801,59	2219172,45	Картометрический метод	1.00	-
240	529801,40	2219172,26	Картометрический метод	1.00	-
241	529799,10	2219169,96	Картометрический метод	1.00	-
242	529797,39	2219169,84	Картометрический метод	1.00	-
243	529791,73	2219162,28	Картометрический метод	1.00	-
244	529797,67	2219156,92	Картометрический метод	1.00	-
245	529803,33	2219150,93	Картометрический метод	1.00	-
246	529806,64	2219138,59	Картометрический метод	1.00	-
247	529807,22	2219138,72	Картометрический метод	1.00	-
248	529811,62	2219124,00	Картометрический метод	1.00	-
249	529810,53	2219124,13	Картометрический метод	1.00	-

250	529808,63	2219124,37	Картометрический метод	1.00	-
251	529793,16	2219120,88	Картометрический метод	1.00	-
252	529789,73	2219120,33	Картометрический метод	1.00	-
253	529789,70	2219117,36	Картометрический метод	1.00	-
254	529787,30	2219117,62	Картометрический метод	1.00	-
255	529785,43	2219107,01	Картометрический метод	1.00	-
256	529787,50	2219105,78	Картометрический метод	1.00	-
257	529793,79	2219100,75	Картометрический метод	1.00	-
258	529800,25	2219090,52	Картометрический метод	1.00	-
259	529826,71	2219074,65	Картометрический метод	1.00	-
260	529840,20	2219065,57	Картометрический метод	1.00	-
261	529842,57	2219063,98	Картометрический метод	1.00	-
262	529850,51	2219057,13	Картометрический метод	1.00	-
263	529857,11	2219043,71	Картометрический метод	1.00	-
264	529857,71	2219042,51	Картометрический метод	1.00	-
265	529858,43	2219041,02	Картометрический метод	1.00	-
266	529858,23	2219040,96	Картометрический метод	1.00	-
267	529865,59	2219023,90	Картометрический метод	1.00	-
268	529865,60	2219023,90	Картометрический метод	1.00	-
269	529865,90	2219024,03	Картометрический метод	1.00	-
270	529882,89	2219000,43	Картометрический метод	1.00	-

271	529890,79	2218980,47	Картометрический метод	1.00	-
272	529892,65	2218975,80	Картометрический метод	1.00	-
273	529890,07	2218974,78	Картометрический метод	1.00	-
274	529895,97	2218955,30	Картометрический метод	1.00	-
275	529901,39	2218944,15	Картометрический метод	1.00	-
276	529909,67	2218923,57	Картометрический метод	1.00	-
277	529913,24	2218916,06	Картометрический метод	1.00	-
278	529921,24	2218903,39	Картометрический метод	1.00	-
279	529928,83	2218896,96	Картометрический метод	1.00	-
280	529929,27	2218896,58	Картометрический метод	1.00	-
281	529930,41	2218896,92	Картометрический метод	1.00	-
282	529938,33	2218889,68	Картометрический метод	1.00	-
283	529950,49	2218874,50	Картометрический метод	1.00	-
284	529953,36	2218863,22	Картометрический метод	1.00	-
285	529954,61	2218853,40	Картометрический метод	1.00	-
286	529954,82	2218853,45	Картометрический метод	1.00	-
287	529955,02	2218838,13	Картометрический метод	1.00	-
288	529954,40	2218828,22	Картометрический метод	1.00	-
289	529955,20	2218820,71	Картометрический метод	1.00	-
290	529958,05	2218798,98	Картометрический метод	1.00	-
291	529958,98	2218791,93	Картометрический метод	1.00	-

292	529972,45	2218791,16	Картометрический метод	1.00	-
293	529970,37	2218781,49	Картометрический метод	1.00	-
294	529966,67	2218768,50	Картометрический метод	1.00	-
295	529965,31	2218763,79	Картометрический метод	1.00	-
296	529960,96	2218753,08	Картометрический метод	1.00	-
297	529959,07	2218750,27	Картометрический метод	1.00	-
298	529956,30	2218748,09	Картометрический метод	1.00	-
299	529950,37	2218744,65	Картометрический метод	1.00	-
300	529947,92	2218743,98	Картометрический метод	1.00	-
301	529947,51	2218743,78	Картометрический метод	1.00	-
302	529947,70	2218739,47	Картометрический метод	1.00	-
303	529949,62	2218736,05	Картометрический метод	1.00	-
304	529949,94	2218735,12	Картометрический метод	1.00	-
305	529949,86	2218732,10	Картометрический метод	1.00	-
306	529952,70	2218730,14	Картометрический метод	1.00	-
307	529956,13	2218727,58	Картометрический метод	1.00	-
308	529965,87	2218736,79	Картометрический метод	1.00	-
309	529980,45	2218744,29	Картометрический метод	1.00	-
310	529984,89	2218736,07	Картометрический метод	1.00	-
311	529982,73	2218734,90	Картометрический метод	1.00	-
312	529990,07	2218721,32	Картометрический метод	1.00	-

313	529994,24	2218706,03	Картометрический метод	1.00	-
314	529997,64	2218696,12	Картометрический метод	1.00	-
315	530000,85	2218686,42	Картометрический метод	1.00	-
316	530007,44	2218666,51	Картометрический метод	1.00	-
317	530007,54	2218663,40	Картометрический метод	1.00	-
318	530007,89	2218651,61	Картометрический метод	1.00	-
319	530009,52	2218649,56	Картометрический метод	1.00	-
320	529972,35	2218633,92	Картометрический метод	1.00	-
321	529966,48	2218631,45	Картометрический метод	1.00	-
322	529961,96	2218628,69	Картометрический метод	1.00	-
323	529962,64	2218627,59	Картометрический метод	1.00	-
324	529959,28	2218625,66	Картометрический метод	1.00	-
325	529963,45	2218618,72	Картометрический метод	1.00	-
326	529955,45	2218614,25	Картометрический метод	1.00	-
327	529954,84	2218613,90	Картометрический метод	1.00	-
328	529952,16	2218612,39	Картометрический метод	1.00	-
329	529953,20	2218610,59	Картометрический метод	1.00	-
330	529957,55	2218599,69	Картометрический метод	1.00	-
331	529946,50	2218569,12	Картометрический метод	1.00	-
332	529956,80	2218538,72	Картометрический метод	1.00	-
333	529961,20	2218533,76	Картометрический метод	1.00	-

334	529962,14	2218532,70	Картометрический метод	1.00	-
335	529968,53	2218528,84	Картометрический метод	1.00	-
336	529973,21	2218524,75	Картометрический метод	1.00	-
337	529974,37	2218523,74	Картометрический метод	1.00	-
338	529970,95	2218519,71	Картометрический метод	1.00	-
339	529970,96	2218519,70	Картометрический метод	1.00	-
340	529972,72	2218516,96	Картометрический метод	1.00	-
341	529978,27	2218516,50	Картометрический метод	1.00	-
342	529984,21	2218515,86	Картометрический метод	1.00	-
343	529989,06	2218516,44	Картометрический метод	1.00	-
344	529995,53	2218518,49	Картометрический метод	1.00	-
345	530001,60	2218521,46	Картометрический метод	1.00	-
346	530005,41	2218524,07	Картометрический метод	1.00	-
347	530008,52	2218526,98	Картометрический метод	1.00	-
348	530012,29	2218531,95	Картометрический метод	1.00	-
349	530019,33	2218538,38	Картометрический метод	1.00	-
350	530031,63	2218541,90	Картометрический метод	1.00	-
351	530040,50	2218544,24	Картометрический метод	1.00	-
352	530046,19	2218545,24	Картометрический метод	1.00	-
353	530057,24	2218542,99	Картометрический метод	1.00	-
354	530070,74	2218540,13	Картометрический метод	1.00	-

355	530084,53	2218536,48	Картометрический метод	1.00	-
356	530087,81	2218535,02	Картометрический метод	1.00	-
357	530090,25	2218533,62	Картометрический метод	1.00	-
358	530092,05	2218529,77	Картометрический метод	1.00	-
359	530093,49	2218526,10	Картометрический метод	1.00	-
360	530094,87	2218521,22	Картометрический метод	1.00	-
361	530095,99	2218516,73	Картометрический метод	1.00	-
362	530097,58	2218508,29	Картометрический метод	1.00	-
363	530097,77	2218501,11	Картометрический метод	1.00	-
364	530096,59	2218490,88	Картометрический метод	1.00	-
365	530092,89	2218484,56	Картометрический метод	1.00	-
366	530072,41	2218471,59	Картометрический метод	1.00	-
367	530074,44	2218467,95	Картометрический метод	1.00	-
368	530117,78	2218395,05	Картометрический метод	1.00	-
369	530143,57	2218399,26	Картометрический метод	1.00	-
65	530309,61	2218465,76	Картометрический метод	1.00	-
348	530012,29	2218531,95	Картометрический метод	1.00	-
349	530019,33	2218538,38	Картометрический метод	1.00	-
350	530031,63	2218541,90	Картометрический метод	1.00	-
351	530040,50	2218544,24	Картометрический метод	1.00	-
352	530046,19	2218545,24	Картометрический метод	1.00	-

353	530057,24	2218542,99	Картометрический метод	1.00	-
354	530070,74	2218540,13	Картометрический метод	1.00	-
355	530084,53	2218536,48	Картометрический метод	1.00	-
356	530087,81	2218535,02	Картометрический метод	1.00	-
357	530090,25	2218533,62	Картометрический метод	1.00	-
358	530092,05	2218529,77	Картометрический метод	1.00	-
359	530093,49	2218526,10	Картометрический метод	1.00	-
360	530094,87	2218521,22	Картометрический метод	1.00	-
361	530095,99	2218516,73	Картометрический метод	1.00	-
362	530097,58	2218508,29	Картометрический метод	1.00	-
363	530097,77	2218501,11	Картометрический метод	1.00	-
364	530096,59	2218490,88	Картометрический метод	1.00	-
365	530092,89	2218484,56	Картометрический метод	1.00	-
366	530072,41	2218471,59	Картометрический метод	1.00	-
367	530074,44	2218467,95	Картометрический метод	1.00	-
368	530117,78	2218395,05	Картометрический метод	1.00	-
369	530143,57	2218399,26	Картометрический метод	1.00	-
65	530309,61	2218465,76	Картометрический метод	1.00	-
Внутренний контур 1	-	-	-	-	-
370	530095,33	2219024,93	Картометрический метод	1.00	-
371	530077,49	2219083,45	Картометрический метод	1.00	-

372	530066,38	2219135,37	Картометрический метод	1.00	-
373	530056,85	2219210,85	Картометрический метод	1.00	-
374	530055,96	2219223,27	Картометрический метод	1.00	-
375	530053,95	2219243,16	Картометрический метод	1.00	-
376	530049,43	2219281,80	Картометрический метод	1.00	-
377	530050,11	2219282,87	Картометрический метод	1.00	-
378	530049,57	2219285,02	Картометрический метод	1.00	-
379	530048,16	2219288,16	Картометрический метод	1.00	-
380	530040,54	2219305,20	Картометрический метод	1.00	-
381	530040,05	2219306,28	Картометрический метод	1.00	-
382	530007,17	2219304,66	Картометрический метод	1.00	-
383	529957,29	2219316,69	Картометрический метод	1.00	-
384	529936,59	2219292,52	Картометрический метод	1.00	-
385	529915,96	2219261,22	Картометрический метод	1.00	-
386	529907,24	2219241,59	Картометрический метод	1.00	-
387	529900,81	2219213,98	Картометрический метод	1.00	-
388	529900,24	2219176,63	Картометрический метод	1.00	-
389	529902,10	2219158,64	Картометрический метод	1.00	-
390	529905,66	2219157,08	Картометрический метод	1.00	-
391	529906,45	2219148,94	Картометрический метод	1.00	-
392	529906,67	2219138,25	Картометрический метод	1.00	-

393	529906,34	2219127,73	Картометрический метод	1.00	-
394	529907,72	2219115,22	Картометрический метод	1.00	-
395	529911,04	2219104,58	Картометрический метод	1.00	-
396	529913,91	2219083,80	Картометрический метод	1.00	-
397	529919,50	2219057,56	Картометрический метод	1.00	-
398	529919,41	2219056,73	Картометрический метод	1.00	-
399	529919,54	2219055,99	Картометрический метод	1.00	-
400	529919,89	2219055,20	Картометрический метод	1.00	-
401	529918,66	2219054,14	Картометрический метод	1.00	-
402	529928,18	2219025,38	Картометрический метод	1.00	-
403	529939,18	2218997,16	Картометрический метод	1.00	-
404	529957,33	2218951,80	Картометрический метод	1.00	-
405	529962,57	2218936,23	Картометрический метод	1.00	-
406	529964,01	2218934,54	Картометрический метод	1.00	-
407	529965,20	2218933,39	Картометрический метод	1.00	-
408	529966,76	2218932,99	Картометрический метод	1.00	-
409	529968,56	2218933,58	Картометрический метод	1.00	-
410	529969,57	2218934,76	Картометрический метод	1.00	-
411	529983,18	2218942,40	Картометрический метод	1.00	-
412	529997,56	2218952,91	Картометрический метод	1.00	-
413	530020,26	2218969,43	Картометрический метод	1.00	-

414	530032,02	2218977,62	Картометрический метод	1.00	-
415	530032,94	2218978,40	Картометрический метод	1.00	-
416	530039,60	2218985,90	Картометрический метод	1.00	-
417	530040,70	2218986,34	Картометрический метод	1.00	-
418	530040,90	2218986,12	Картометрический метод	1.00	-
419	530043,79	2218987,14	Картометрический метод	1.00	-
420	530047,42	2218988,37	Картометрический метод	1.00	-
421	530050,37	2218989,27	Картометрический метод	1.00	-
422	530054,03	2218988,35	Картометрический метод	1.00	-
423	530054,22	2218988,11	Картометрический метод	1.00	-
424	530061,28	2218992,82	Картометрический метод	1.00	-
425	530086,86	2219014,88	Картометрический метод	1.00	-
426	530090,60	2219022,74	Картометрический метод	1.00	-
370	530095,33	2219024,93	Картометрический метод	1.00	-
Внутренний контур 2	-	-	-	-	-
427	529921,96	2219497,20	Картометрический метод	1.00	-
428	529911,65	2219523,06	Картометрический метод	1.00	-
429	529909,55	2219529,63	Картометрический метод	1.00	-
430	529908,83	2219531,49	Картометрический метод	1.00	-
431	529911,95	2219550,58	Картометрический метод	1.00	-
432	529911,16	2219556,53	Картометрический метод	1.00	-

433	529910,87	2219558,65	Картометрический метод	1.00	-
434	529909,65	2219567,78	Картометрический метод	1.00	-
435	529908,76	2219570,92	Картометрический метод	1.00	-
436	529907,27	2219575,84	Картометрический метод	1.00	-
437	529909,52	2219576,52	Картометрический метод	1.00	-
438	529907,08	2219586,67	Картометрический метод	1.00	-
439	529903,35	2219585,51	Картометрический метод	1.00	-
440	529901,44	2219592,35	Картометрический метод	1.00	-
441	529905,25	2219593,48	Картометрический метод	1.00	-
442	529909,31	2219594,69	Картометрический метод	1.00	-
443	529906,87	2219603,67	Картометрический метод	1.00	-
444	529910,74	2219604,28	Картометрический метод	1.00	-
445	529911,73	2219604,43	Картометрический метод	1.00	-
446	529911,55	2219605,01	Картометрический метод	1.00	-
447	529909,55	2219611,52	Картометрический метод	1.00	-
448	529911,90	2219612,22	Картометрический метод	1.00	-
449	529909,97	2219618,66	Картометрический метод	1.00	-
450	529909,74	2219621,67	Картометрический метод	1.00	-
451	529904,14	2219635,75	Картометрический метод	1.00	-
452	529903,57	2219638,50	Картометрический метод	1.00	-
453	529900,39	2219646,75	Картометрический метод	1.00	-

454	529899,84	2219647,90	Картометрический метод	1.00	-
455	529897,70	2219655,78	Картометрический метод	1.00	-
456	529890,00	2219692,95	Картометрический метод	1.00	-
457	529888,27	2219701,28	Картометрический метод	1.00	-
458	529886,56	2219711,16	Картометрический метод	1.00	-
459	529882,29	2219720,02	Картометрический метод	1.00	-
460	529874,55	2219737,31	Картометрический метод	1.00	-
461	529852,00	2219788,08	Картометрический метод	1.00	-
462	529832,26	2219832,49	Картометрический метод	1.00	-
463	529830,96	2219834,76	Картометрический метод	1.00	-
464	529829,47	2219836,08	Картометрический метод	1.00	-
465	529828,02	2219836,88	Картометрический метод	1.00	-
466	529827,04	2219836,69	Картометрический метод	1.00	-
467	529824,29	2219836,30	Картометрический метод	1.00	-
468	529819,65	2219843,34	Картометрический метод	1.00	-
469	529817,15	2219851,81	Картометрический метод	1.00	-
470	529816,89	2219852,67	Картометрический метод	1.00	-
471	529813,83	2219861,62	Картометрический метод	1.00	-
472	529809,11	2219875,49	Картометрический метод	1.00	-
473	529805,89	2219895,17	Картометрический метод	1.00	-
474	529805,82	2219896,84	Картометрический метод	1.00	-

475	529804,90	2219917,22	Картометрический метод	1.00	-
476	529802,96	2219932,21	Картометрический метод	1.00	-
477	529801,78	2219936,02	Картометрический метод	1.00	-
478	529800,84	2219939,12	Картометрический метод	1.00	-
479	529795,50	2219953,46	Картометрический метод	1.00	-
480	529792,16	2219962,28	Картометрический метод	1.00	-
481	529787,99	2219961,16	Картометрический метод	1.00	-
482	529782,34	2219976,59	Картометрический метод	1.00	-
483	529774,53	2219986,23	Картометрический метод	1.00	-
484	529771,38	2219989,30	Картометрический метод	1.00	-
485	529764,02	2219985,05	Картометрический метод	1.00	-
486	529763,27	2219976,06	Картометрический метод	1.00	-
487	529764,12	2219965,40	Картометрический метод	1.00	-
488	529755,05	2219956,08	Картометрический метод	1.00	-
489	529752,14	2219953,39	Картометрический метод	1.00	-
490	529744,14	2219948,20	Картометрический метод	1.00	-
491	529753,19	2219920,11	Картометрический метод	1.00	-
492	529756,88	2219908,68	Картометрический метод	1.00	-
493	529762,19	2219892,27	Картометрический метод	1.00	-
494	529762,35	2219891,79	Картометрический метод	1.00	-
495	529765,83	2219869,66	Картометрический метод	1.00	-

496	529767,24	2219864,14	Картометрический метод	1.00	-
497	529762,89	2219862,77	Картометрический метод	1.00	-
498	529764,66	2219856,80	Картометрический метод	1.00	-
499	529766,64	2219838,06	Картометрический метод	1.00	-
500	529768,11	2219824,13	Картометрический метод	1.00	-
501	529771,14	2219821,57	Картометрический метод	1.00	-
502	529788,11	2219807,30	Картометрический метод	1.00	-
503	529777,27	2219789,07	Картометрический метод	1.00	-
504	529779,34	2219785,32	Картометрический метод	1.00	-
505	529785,96	2219773,26	Картометрический метод	1.00	-
506	529800,70	2219744,14	Картометрический метод	1.00	-
507	529809,69	2219728,83	Картометрический метод	1.00	-
508	529812,75	2219710,68	Картометрический метод	1.00	-
509	529816,85	2219686,35	Картометрический метод	1.00	-
510	529824,51	2219669,22	Картометрический метод	1.00	-
511	529829,86	2219650,32	Картометрический метод	1.00	-
512	529835,07	2219631,96	Картометрический метод	1.00	-
513	529830,14	2219618,55	Картометрический метод	1.00	-
514	529848,14	2219556,87	Картометрический метод	1.00	-
515	529860,22	2219507,77	Картометрический метод	1.00	-
516	529871,43	2219477,34	Картометрический метод	1.00	-

517	529898,93	2219487,78	Картометрический метод	1.00	-
518	529908,45	2219494,67	Картометрический метод	1.00	-
519	529914,48	2219495,46	Картометрический метод	1.00	-
427	529921,96	2219497,20	Картометрический метод	1.00	-

Описание местоположения границ единой зоны регулирования застройки и хозяйственной деятельности ЕЗРЗ-1-ЕЗРЗ-10 объектов культурного наследия федерального значения «Ансамбль Печерского монастыря» (ул. Приволжская, 108), «Соборная мечеть» (Казанская набережная, дом 6) и объектов культурного наследия регионального значения «Комплекс судостроительного завода И.С. Колчина – У.С. Курбатова» (ул. Красная Слобода, 8 (литера А), 9 (литера А1)), «Здание правления завода Курбатова, на котором был организован первый марксистский кружок в Нижнем Новгороде» (ул. Красная слобода, 9 (литер Д)), «Комплекс механического завода Курбатова 1. Служебное здание» (ул. Красная слобода, 6 (литеры А, Б))

ЕЗРЗ-1 (ЕЗРЗ-1-1)

Раздел 1

Сведения о единой зоне регулирования застройки и хозяйственной деятельности ЕЗРЗ-1 (ЕЗРЗ-1-1)		
п/п	Характеристики ЕЗРЗ-1 (ЕЗРЗ-1-1)	Описание характеристик
1	2	3
1	Местоположение ЕЗРЗ-1 (ЕЗРЗ-1-1)	Нижегородская область, г. Нижний Новгород
2	Площадь ЕЗРЗ-1 (ЕЗРЗ-1-1) +/- величина погрешности определения площади (Р +/- Дельта Р)	328 235 м ² ± 201 м ²
3	Иные характеристики ЕЗРЗ-1 (ЕЗРЗ-1-1)	-

Раздел 2

Сведения о местоположении границ единой охранной зоны регулирования застройки и хозяйственной деятельности ЕЗРЗ-1 (ЕЗРЗ-1-1)					
1. Система координат МСК-52					
2. Сведения о характерных точках границ объекта					
Обозначение характерных точек границ	Координаты, м		Метод определения координат характерной точки	Средняя квадратическая погрешность положения характерной точки (Mt), м	Описание обозначения точки на местности (при наличии)
	X	Y			

1	2	3	4	5	6
ЕЗРЗ-1-1	-	-	-	-	-
1	530839,63	2217480,51	Картометрический метод	1.00	-
2	530837,94	2217484,71	Картометрический метод	1.00	-
3	530816,33	2217523,01	Картометрический метод	1.00	-
4	530797,36	2217549,84	Картометрический метод	1.00	-
5	530766,67	2217612,77	Картометрический метод	1.00	-
6	530765,29	2217632,39	Картометрический метод	1.00	-
7	530765,23	2217633,39	Картометрический метод	1.00	-
8	530767,10	2217685,73	Картометрический метод	1.00	-
9	530767,07	2217686,81	Картометрический метод	1.00	-
10	530766,12	2217715,96	Картометрический метод	1.00	-
11	530751,80	2217756,80	Картометрический метод	1.00	-
12	530709,80	2217841,54	Картометрический метод	1.00	-
13	530700,55	2217884,64	Картометрический метод	1.00	-
14	530685,68	2218028,66	Картометрический метод	1.00	-
15	530717,94	2218041,08	Картометрический метод	1.00	-
16	530736,86	2218048,36	Картометрический метод	1.00	-
17	530731,95	2218061,07	Картометрический метод	1.00	-
18	530697,91	2218158,12	Картометрический метод	1.00	-
19	530650,00	2218294,76	Картометрический метод	1.00	-
20	530605,55	2218420,71	Картометрический метод	1.00	-

21	530618,01	2218425,36	Картометрический метод	1.00	-
22	530608,51	2218448,59	Картометрический метод	1.00	-
23	530579,67	2218518,91	Картометрический метод	1.00	-
24	530532,41	2218630,37	Картометрический метод	1.00	-
25	530487,61	2218734,87	Картометрический метод	1.00	-
26	530472,47	2218769,48	Картометрический метод	1.00	-
27	530448,12	2218824,98	Картометрический метод	1.00	-
28	530399,97	2218936,63	Картометрический метод	1.00	-
29	530354,04	2219042,49	Картометрический метод	1.00	-
30	530329,32	2219099,52	Картометрический метод	1.00	-
31	530237,75	2219308,29	Картометрический метод	1.00	-
32	530208,27	2219375,67	Картометрический метод	1.00	-
33	530129,47	2219557,98	Картометрический метод	1.00	-
34	530013,17	2219829,01	Картометрический метод	1.00	-
35	529976,18	2219913,79	Картометрический метод	1.00	-
36	529912,06	2219836,50	Картометрический метод	1.00	-
37	529918,39	2219821,62	Картометрический метод	1.00	-
38	529919,85	2219818,23	Картометрический метод	1.00	-
39	529934,16	2219785,41	Картометрический метод	1.00	-
40	529942,21	2219766,94	Картометрический метод	1.00	-
41	529953,47	2219741,21	Картометрический метод	1.00	-

42	529965,43	2219713,85	Картометрический метод	1.00	-
43	529974,96	2219691,55	Картометрический метод	1.00	-
44	529980,62	2219678,30	Картометрический метод	1.00	-
45	529992,93	2219649,68	Картометрический метод	1.00	-
46	529994,92	2219645,02	Картометрический метод	1.00	-
47	530012,25	2219605,02	Картометрический метод	1.00	-
48	530018,74	2219590,16	Картометрический метод	1.00	-
49	530025,77	2219574,06	Картометрический метод	1.00	-
50	530027,26	2219570,65	Картометрический метод	1.00	-
51	530042,64	2219535,45	Картометрический метод	1.00	-
52	530045,46	2219529,02	Картометрический метод	1.00	-
53	530050,97	2219516,45	Картометрический метод	1.00	-
54	530059,09	2219497,96	Картометрический метод	1.00	-
55	530062,73	2219489,68	Картометрический метод	1.00	-
56	530066,45	2219480,87	Картометрический метод	1.00	-
57	530070,20	2219472,01	Картометрический метод	1.00	-
58	530073,73	2219463,65	Картометрический метод	1.00	-
59	530107,30	2219384,45	Картометрический метод	1.00	-
60	530141,26	2219306,59	Картометрический метод	1.00	-
61	530165,82	2219249,80	Картометрический метод	1.00	-
62	530190,96	2219192,46	Картометрический метод	1.00	-

63	530216,83	2219133,24	Картометрический метод	1.00	-
64	530231,66	2219098,69	Картометрический метод	1.00	-
65	530238,73	2219082,47	Картометрический метод	1.00	-
66	530262,13	2219028,41	Картометрический метод	1.00	-
67	530269,87	2219010,82	Картометрический метод	1.00	-
68	530290,43	2218964,10	Картометрический метод	1.00	-
69	530322,84	2218889,76	Картометрический метод	1.00	-
70	530332,70	2218866,90	Картометрический метод	1.00	-
71	530391,06	2218732,29	Картометрический метод	1.00	-
72	530396,86	2218718,92	Картометрический метод	1.00	-
73	530412,11	2218683,54	Картометрический метод	1.00	-
74	530418,92	2218668,02	Картометрический метод	1.00	-
75	530423,93	2218656,61	Картометрический метод	1.00	-
76	530431,98	2218638,29	Картометрический метод	1.00	-
77	530433,34	2218635,19	Картометрический метод	1.00	-
78	530444,22	2218610,41	Картометрический метод	1.00	-
79	530446,85	2218604,29	Картометрический метод	1.00	-
80	530453,47	2218588,91	Картометрический метод	1.00	-
81	530474,63	2218540,41	Картометрический метод	1.00	-
82	530480,72	2218526,69	Картометрический метод	1.00	-
83	530497,74	2218488,39	Картометрический метод	1.00	-

84	530498,10	2218487,60	Картометрический метод	1.00	-
85	530516,91	2218443,46	Картометрический метод	1.00	-
86	530522,07	2218431,46	Картометрический метод	1.00	-
87	530526,42	2218421,04	Картометрический метод	1.00	-
88	530531,41	2218407,64	Картометрический метод	1.00	-
89	530562,98	2218315,10	Картометрический метод	1.00	-
90	530623,19	2218138,46	Картометрический метод	1.00	-
91	530656,02	2218042,15	Картометрический метод	1.00	-
92	530657,13	2218031,97	Картометрический метод	1.00	-
93	530656,81	2218031,56	Картометрический метод	1.00	-
94	530664,24	2217957,56	Картометрический метод	1.00	-
95	530667,38	2217934,28	Картометрический метод	1.00	-
96	530670,19	2217912,73	Картометрический метод	1.00	-
97	530670,93	2217907,07	Картометрический метод	1.00	-
98	530673,42	2217887,94	Картометрический метод	1.00	-
99	530677,45	2217863,95	Картометрический метод	1.00	-
100	530686,81	2217846,71	Картометрический метод	1.00	-
101	530688,68	2217843,27	Картометрический метод	1.00	-
102	530704,57	2217815,53	Картометрический метод	1.00	-
103	530735,23	2217757,69	Картометрический метод	1.00	-
104	530735,27	2217757,56	Картометрический метод	1.00	-

105	530752,98	2217701,55	Картометрический метод	1.00	-
106	530752,82	2217695,51	Картометрический метод	1.00	-
107	530752,04	2217678,57	Картометрический метод	1.00	-
108	530750,78	2217668,34	Картометрический метод	1.00	-
109	530750,42	2217647,65	Картометрический метод	1.00	-
110	530736,13	2217636,63	Картометрический метод	1.00	-
111	530733,05	2217636,25	Картометрический метод	1.00	-
112	530730,58	2217638,37	Картометрический метод	1.00	-
113	530572,77	2217828,51	Картометрический метод	1.00	-
114	530248,99	2218233,19	Картометрический метод	1.00	-
115	530190,80	2218295,39	Картометрический метод	1.00	-
116	530174,31	2218299,47	Картометрический метод	1.00	-
117	530100,38	2218250,19	Картометрический метод	1.00	-
118	530082,63	2218278,48	Картометрический метод	1.00	-
119	530071,44	2218280,12	Картометрический метод	1.00	-
120	530070,16	2218282,75	Картометрический метод	1.00	-
121	530050,96	2218278,84	Картометрический метод	1.00	-
122	530017,11	2218368,00	Картометрический метод	1.00	-
123	530007,12	2218396,34	Картометрический метод	1.00	-
124	530000,42	2218414,39	Картометрический метод	1.00	-
125	529976,88	2218478,92	Картометрический метод	1.00	-

126	529963,78	2218474,47	Картометрический метод	1.00	-
127	529953,72	2218527,30	Картометрический метод	1.00	-
128	529913,82	2218595,30	Картометрический метод	1.00	-
129	529897,62	2218630,18	Картометрический метод	1.00	-
130	529874,69	2218685,67	Картометрический метод	1.00	-
131	529872,09	2218692,70	Картометрический метод	1.00	-
132	529831,17	2218800,03	Картометрический метод	1.00	-
133	529831,61	2218809,57	Картометрический метод	1.00	-
134	529830,37	2218813,56	Картометрический метод	1.00	-
135	529825,68	2218812,43	Картометрический метод	1.00	-
136	529819,12	2218840,61	Картометрический метод	1.00	-
137	529818,02	2218845,30	Картометрический метод	1.00	-
138	529814,34	2218862,51	Картометрический метод	1.00	-
139	529813,29	2218867,41	Картометрический метод	1.00	-
140	529814,56	2218868,30	Картометрический метод	1.00	-
141	529809,39	2218887,64	Картометрический метод	1.00	-
142	529810,74	2218887,96	Картометрический метод	1.00	-
143	529806,19	2218909,78	Картометрический метод	1.00	-
144	529803,62	2218909,21	Картометрический метод	1.00	-
145	529799,16	2218926,42	Картометрический метод	1.00	-
146	529798,04	2218931,15	Картометрический метод	1.00	-

147	529797,54	2218931,04	Картометрический метод	1.00	-
148	529793,49	2218949,73	Картометрический метод	1.00	-
149	529793,20	2218952,72	Картометрический метод	1.00	-
150	529779,06	2219014,29	Картометрический метод	1.00	-
151	529778,31	2219017,88	Картометрический метод	1.00	-
152	529774,58	2219032,89	Картометрический метод	1.00	-
153	529778,45	2219033,85	Картометрический метод	1.00	-
154	529778,21	2219034,85	Картометрический метод	1.00	-
155	529776,52	2219041,18	Картометрический метод	1.00	-
156	529775,81	2219043,91	Картометрический метод	1.00	-
157	529774,71	2219048,35	Картометрический метод	1.00	-
158	529766,73	2219082,35	Картометрический метод	1.00	-
159	529765,97	2219084,77	Картометрический метод	1.00	-
160	529761,72	2219084,00	Картометрический метод	1.00	-
161	529760,40	2219084,48	Картометрический метод	1.00	-
162	529753,86	2219112,64	Картометрический метод	1.00	-
163	529757,94	2219118,96	Картометрический метод	1.00	-
164	529752,91	2219141,59	Картометрический метод	1.00	-
165	529751,01	2219147,35	Картометрический метод	1.00	-
166	529746,67	2219165,51	Картометрический метод	1.00	-
167	529745,82	2219165,22	Картометрический метод	1.00	-

168	529741,50	2219184,21	Картометрический метод	1.00	-
169	529740,89	2219184,14	Картометрический метод	1.00	-
170	529737,58	2219202,32	Картометрический метод	1.00	-
171	529738,60	2219202,51	Картометрический метод	1.00	-
172	529737,05	2219207,57	Картометрический метод	1.00	-
173	529734,64	2219216,80	Картометрический метод	1.00	-
174	529731,59	2219219,88	Картометрический метод	1.00	-
175	529731,53	2219220,17	Картометрический метод	1.00	-
176	529727,20	2219239,04	Картометрический метод	1.00	-
177	529727,75	2219239,14	Картометрический метод	1.00	-
178	529724,15	2219254,40	Картометрический метод	1.00	-
179	529723,49	2219255,16	Картометрический метод	1.00	-
180	529719,16	2219272,64	Картометрический метод	1.00	-
181	529718,99	2219274,45	Картометрический метод	1.00	-
182	529718,36	2219274,22	Картометрический метод	1.00	-
183	529715,03	2219289,80	Картометрический метод	1.00	-
184	529715,68	2219289,99	Картометрический метод	1.00	-
185	529708,65	2219317,86	Картометрический метод	1.00	-
186	529704,35	2219338,28	Картометрический метод	1.00	-
187	529699,69	2219358,55	Картометрический метод	1.00	-
188	529697,13	2219357,91	Картометрический метод	1.00	-

189	529691,98	2219379,63	Картометрический метод	1.00	-
190	529694,67	2219380,76	Картометрический метод	1.00	-
191	529692,70	2219389,79	Картометрический метод	1.00	-
192	529687,98	2219409,53	Картометрический метод	1.00	-
193	529685,16	2219421,98	Картометрический метод	1.00	-
194	529682,39	2219433,74	Картометрический метод	1.00	-
195	529680,63	2219436,27	Картометрический метод	1.00	-
196	529672,76	2219455,02	Картометрический метод	1.00	-
197	529671,37	2219454,47	Картометрический метод	1.00	-
198	529660,94	2219476,64	Картометрический метод	1.00	-
199	529661,56	2219476,92	Картометрический метод	1.00	-
200	529655,02	2219490,41	Картометрический метод	1.00	-
201	529655,68	2219490,82	Картометрический метод	1.00	-
202	529650,52	2219500,94	Картометрический метод	1.00	-
203	529649,42	2219501,13	Картометрический метод	1.00	-
204	529646,18	2219508,03	Картометрический метод	1.00	-
205	529645,76	2219508,94	Картометрический метод	1.00	-
206	529644,12	2219512,40	Картометрический метод	1.00	-
207	529644,35	2219512,53	Картометрический метод	1.00	-
208	529637,88	2219525,72	Картометрический метод	1.00	-
209	529637,81	2219525,72	Картометрический метод	1.00	-

210	529636,16	2219529,46	Картометрический метод	1.00	-
211	529636,13	2219529,52	Картометрический метод	1.00	-
212	529635,39	2219531,38	Картометрический метод	1.00	-
213	529634,30	2219533,52	Картометрический метод	1.00	-
214	529627,97	2219546,03	Картометрический метод	1.00	-
215	529626,60	2219548,74	Картометрический метод	1.00	-
216	529626,87	2219548,87	Картометрический метод	1.00	-
217	529616,52	2219569,94	Картометрический метод	1.00	-
218	529604,75	2219594,26	Картометрический метод	1.00	-
219	529588,87	2219627,08	Картометрический метод	1.00	-
220	529587,85	2219628,11	Картометрический метод	1.00	-
221	529582,61	2219639,16	Картометрический метод	1.00	-
222	529569,71	2219666,34	Картометрический метод	1.00	-
223	529560,47	2219685,62	Картометрический метод	1.00	-
224	529556,08	2219697,91	Картометрический метод	1.00	-
225	529555,04	2219701,81	Картометрический метод	1.00	-
226	529502,81	2219680,59	Картометрический метод	1.00	-
227	529508,31	2219668,35	Картометрический метод	1.00	-
228	529512,16	2219656,97	Картометрический метод	1.00	-
229	529519,22	2219640,87	Картометрический метод	1.00	-
230	529527,73	2219623,91	Картометрический метод	1.00	-

231	529534,68	2219611,00	Картометрический метод	1.00	-
232	529541,92	2219597,56	Картометрический метод	1.00	-
233	529543,60	2219593,88	Картометрический метод	1.00	-
234	529562,74	2219550,51	Картометрический метод	1.00	-
235	529565,56	2219543,96	Картометрический метод	1.00	-
236	529583,15	2219503,07	Картометрический метод	1.00	-
237	529590,72	2219485,54	Картометрический метод	1.00	-
238	529611,68	2219442,25	Картометрический метод	1.00	-
239	529630,64	2219359,85	Картометрический метод	1.00	-
240	529632,56	2219351,51	Картометрический метод	1.00	-
241	529668,87	2219193,70	Картометрический метод	1.00	-
242	529670,63	2219186,07	Картометрический метод	1.00	-
243	529705,08	2219036,34	Картометрический метод	1.00	-
244	529706,37	2219030,74	Картометрический метод	1.00	-
245	529714,20	2218996,71	Картометрический метод	1.00	-
246	529715,75	2218990,00	Картометрический метод	1.00	-
247	529721,12	2218966,59	Картометрический метод	1.00	-
248	529748,08	2218849,45	Картометрический метод	1.00	-
249	529771,25	2218748,78	Картометрический метод	1.00	-
250	529773,21	2218740,25	Картометрический метод	1.00	-
251	529779,63	2218712,34	Картометрический метод	1.00	-

252	529783,62	2218695,00	Картометрический метод	1.00	-
253	529782,60	2218694,78	Картометрический метод	1.00	-
254	529781,17	2218689,89	Картометрический метод	1.00	-
255	529782,30	2218686,04	Картометрический метод	1.00	-
256	529775,56	2218684,07	Картометрический метод	1.00	-
257	529761,17	2218678,63	Картометрический метод	1.00	-
258	529767,32	2218656,18	Картометрический метод	1.00	-
259	529818,82	2218671,64	Картометрический метод	1.00	-
260	529846,14	2218669,91	Картометрический метод	1.00	-
261	529869,72	2218678,39	Картометрический метод	1.00	-
262	529889,78	2218635,22	Картометрический метод	1.00	-
263	529908,76	2218585,79	Картометрический метод	1.00	-
264	529920,35	2218565,75	Картометрический метод	1.00	-
265	529932,09	2218545,45	Картометрический метод	1.00	-
266	529944,59	2218521,94	Картометрический метод	1.00	-
267	529943,59	2218515,34	Картометрический метод	1.00	-
268	529943,84	2218514,61	Картометрический метод	1.00	-
269	529945,49	2218509,71	Картометрический метод	1.00	-
270	529955,01	2218475,30	Картометрический метод	1.00	-
271	529962,83	2218468,67	Картометрический метод	1.00	-
272	529963,87	2218465,90	Картометрический метод	1.00	-

273	530014,20	2218331,83	Картометрический метод	1.00	-
274	530036,09	2218273,52	Картометрический метод	1.00	-
275	529950,81	2218240,82	Картометрический метод	1.00	-
276	529971,74	2218182,92	Картометрический метод	1.00	-
277	529987,80	2218188,49	Картометрический метод	1.00	-
278	530018,93	2218196,89	Картометрический метод	1.00	-
279	530045,11	2218213,17	Картометрический метод	1.00	-
280	530048,98	2218217,32	Картометрический метод	1.00	-
281	530053,95	2218219,74	Картометрический метод	1.00	-
282	530085,68	2218234,80	Картометрический метод	1.00	-
283	530175,91	2218274,03	Картометрический метод	1.00	-
284	530191,16	2218270,70	Картометрический метод	1.00	-
285	530443,81	2217966,15	Картометрический метод	1.00	-
286	530586,34	2217793,40	Картометрический метод	1.00	-
287	530680,04	2217681,15	Картометрический метод	1.00	-
288	530728,60	2217623,78	Картометрический метод	1.00	-
289	530738,89	2217605,99	Картометрический метод	1.00	-
290	530748,76	2217588,83	Картометрический метод	1.00	-
291	530759,67	2217570,47	Картометрический метод	1.00	-
292	530789,70	2217508,16	Картометрический метод	1.00	-
293	530795,33	2217511,12	Картометрический метод	1.00	-

294	530797,96	2217513,59	Картометрический метод	1.00	-
295	530801,82	2217514,16	Картометрический метод	1.00	-
296	530804,69	2217512,85	Картометрический метод	1.00	-
297	530820,04	2217488,59	Картометрический метод	1.00	-
298	530825,26	2217476,25	Картометрический метод	1.00	-
1	530839,63	2217480,51	Картометрический метод	1.00	-

ЕЗРЗ-2 (ЕЗРЗ-2-1)

Раздел 1

Сведения о единой зоне регулирования застройки и хозяйственной деятельности ЕЗРЗ-2 (ЕЗРЗ-2-1)		
№ п/п	Характеристики ЕЗРЗ-2 (ЕЗРЗ-2-1)	Описание характеристик
1	2	3
1	Местоположение ЕЗРЗ-2 (ЕЗРЗ-2-1)	Нижегородская область, г. Нижний Новгород
2	Площадь ЕЗРЗ-2 (ЕЗРЗ-2-1) +/- величина погрешности определения площади (P+/- Дельта P)	22 877 м ² ± 53 м ²
3	Иные характеристики ЕЗРЗ-2 (ЕЗРЗ-2-1)	-

Раздел 2

Сведения о местоположении границ единой зоны регулирования застройки и хозяйственной деятельности ЕЗРЗ-2 (ЕЗРЗ-2-1)					
1. Система координат МСК-52					
2. Сведения о характерных точках границ объекта					
Обозначение характерных точек границ	Координаты, м		Метод определения координат характерной точки	Средняя квадратическая погрешность положения характерной точки (Mt), м	Описание обозначения точки на местности (при наличии)
	Геодезическая система координат				
1	2	3	4	5	6
ЕЗРЗ-2-1	-	-	-	-	-
1	530961,74	2217561,46	Картометрический метод	0.10	-
2	530963,65	2217582,62	Картометрический метод	0.10	-
3	530959,89	2217607,23	Картометрический метод	0.10	-
4	530958,18	2217642,91	Картометрический метод	0.10	-

5	530951,36	2217669,90	Картометрический метод	0.10	-
6	530933,85	2217712,68	Картометрический метод	0.10	-
7	530919,27	2217769,90	Картометрический метод	0.10	-
8	530915,04	2217804,41	Картометрический метод	0.10	-
9	530826,31	2217775,89	Картометрический метод	0.10	-
10	530827,54	2217772,39	Картометрический метод	0.10	-
11	530856,88	2217685,43	Картометрический метод	0.10	-
12	530856,88	2217651,15	Картометрический метод	0.10	-
13	530862,68	2217536,51	Картометрический метод	0.10	-

ЕЗРЗ-3 (ЕЗРЗ-3-1, ЕЗРЗ-3-2)

Раздел 1

Сведения о единой зоне регулирования застройки и хозяйственной деятельности ЕЗРЗ-3 (ЕЗРЗ-3-1, ЕЗРЗ-3-2)		
№ п/п	Характеристики ЕЗРЗ-3 (ЕЗРЗ-3-1, ЕЗРЗ-3-2)	Описание характеристик
1	2	3
1	Местоположение ЕЗРЗ-3 (ЕЗРЗ-3-1, ЕЗРЗ-3-2)	Нижегородская область, г. Нижний Новгород
2	Площадь ЕЗРЗ-3 (ЕЗРЗ-3-1, ЕЗРЗ-3-2) +/- величина погрешности определения площади (Р+/- Дельта Р)	3 161 286 м ² ± 622 м ²
3	Иные характеристики ЕЗРЗ-3 (ЕЗРЗ-3-1, ЕЗРЗ-3-2)	-

Раздел 2

Сведения о местоположении границ единой зоны регулирования застройки и хозяйственной деятельности ЕЗРЗ-3 (ЕЗРЗ-3-1, ЕЗРЗ-3-2)					
1. Система координат МСК-52					
2. Сведения о характерных точках границ объекта					
Обозначение характерных точек границ	Координаты, м		Метод определения координат характерной точки	Средняя квадратическая погрешность положения характерной точки (Mt), м	Описание обозначения точки на местности (при наличии)
	Геодезическая система координат				
1	2	3	4	5	6
ЕЗРЗ-3-1	-	-	-	-	-
1	531324,81	2219053,19	Картометрический метод	0.10	-
2	531324,40	2219386,33	Картометрический метод	0.10	-
3	531188,36	2219713,40	Картометрический метод	0.10	-

4	531182,49	2219770,67	Картометрический метод	0.10	-
5	531183,92	2219813,65	Картометрический метод	0.10	-
6	531190,76	2219853,10	Картометрический метод	0.10	-
7	531181,52	2219869,14	Картометрический метод	0.10	-
8	531181,93	2219899,50	Картометрический метод	0.10	-
9	531182,71	2219956,90	Картометрический метод	0.10	-
10	531189,58	2219992,78	Картометрический метод	0.10	-
11	531176,20	2220075,04	Картометрический метод	0.10	-
12	531188,82	2220168,32	Картометрический метод	0.10	-
13	531174,77	2220256,55	Картометрический метод	0.10	-
14	531166,98	2220359,22	Картометрический метод	0.10	-
15	531146,53	2220448,99	Картометрический метод	0.10	-
16	531117,24	2220513,69	Картометрический метод	0.10	-
17	531096,24	2220563,47	Картометрический метод	0.10	-
18	531076,90	2220611,40	Картометрический метод	0.10	-
19	531059,07	2220639,64	Картометрический метод	0.10	-
20	531004,80	2220706,60	Картометрический метод	0.10	-
21	530952,30	2220763,15	Картометрический метод	0.10	-
22	530885,30	2220839,27	Картометрический метод	0.10	-
23	530869,55	2220845,46	Картометрический метод	0.10	-
24	530852,42	2220861,58	Картометрический метод	0.10	-
25	530838,32	2220888,78	Картометрический метод	0.10	-
26	530832,00	2220897,76	Картометрический метод	0.10	-
27	530810,33	2220849,10	Картометрический метод	0.10	-
28	530799,33	2220826,63	Картометрический метод	0.10	-
29	530790,90	2220817,59	Картометрический метод	0.10	-
30	530771,25	2220811,61	Картометрический метод	0.10	-
31	530749,32	2220811,87	Картометрический метод	0.10	-
32	530727,80	2220815,28	Картометрический метод	0.10	-

33	530713,39	2220824,55	Картометрический метод	0.10	-
34	530705,21	2220838,36	Картометрический метод	0.10	-
35	530699,30	2220849,95	Картометрический метод	0.10	-
36	530692,08	2220855,71	Картометрический метод	0.10	-
37	530668,77	2220859,09	Картометрический метод	0.10	-
38	530662,92	2220863,52	Картометрический метод	0.10	-
39	530660,23	2220869,86	Картометрический метод	0.10	-
40	530538,20	2220959,27	Картометрический метод	0.10	-
41	530489,68	2221073,81	Картометрический метод	0.10	-
42	530468,24	2221120,64	Картометрический метод	0.10	-
43	530450,26	2221145,51	Картометрический метод	0.10	-
44	530442,29	2221155,08	Картометрический метод	0.10	-
45	530406,76	2221190,40	Картометрический метод	0.10	-
46	530362,85	2221244,89	Картометрический метод	0.10	-
47	530343,39	2221269,05	Картометрический метод	0.10	-
48	530275,62	2221339,27	Картометрический метод	0.10	-
49	530257,62	2221357,92	Картометрический метод	0.10	-
50	530244,84	2221370,42	Картометрический метод	0.10	-
51	530224,86	2221387,91	Картометрический метод	0.10	-
52	530221,08	2221390,96	Картометрический метод	0.10	-
53	530197,96	2221410,81	Картометрический метод	0.10	-
54	530175,98	2221429,08	Картометрический метод	0.10	-
55	530151,07	2221451,15	Картометрический метод	0.10	-
56	530142,39	2221457,90	Картометрический метод	0.10	-
57	530133,84	2221463,08	Картометрический метод	0.10	-
58	530123,04	2221469,71	Картометрический метод	0.10	-
59	530089,64	2221500,20	Картометрический метод	0.10	-
60	530072,76	2221513,95	Картометрический метод	0.10	-
61	530070,69	2221515,37	Картометрический метод	0.10	-

62	530062,01	2221522,52	Картометрический метод	0.10	-
63	530053,94	2221528,11	Картометрический метод	0.10	-
64	530042,24	2221535,73	Картометрический метод	0.10	-
65	530034,62	2221539,59	Картометрический метод	0.10	-
66	530029,52	2221543,23	Картометрический метод	0.10	-
67	530022,93	2221546,77	Картометрический метод	0.10	-
68	530004,88	2221559,37	Картометрический метод	0.10	-
69	529999,83	2221561,57	Картометрический метод	0.10	-
70	529992,97	2221564,64	Картометрический метод	0.10	-
71	529986,00	2221568,39	Картометрический метод	0.10	-
72	529982,16	2221572,16	Картометрический метод	0.10	-
73	529976,06	2221578,49	Картометрический метод	0.10	-
74	529972,56	2221581,99	Картометрический метод	0.10	-
75	529746,33	2221739,65	Картометрический метод	0.10	-
76	529829,44	2220662,94	Картометрический метод	0.10	-
77	529943,62	2219988,41	Картометрический метод	0.10	-
78	530013,17	2219829,01	Картометрический метод	0.10	-
79	530129,47	2219557,98	Картометрический метод	0.10	-
80	530208,27	2219375,67	Картометрический метод	0.10	-
81	530237,75	2219308,29	Картометрический метод	0.10	-
82	530329,32	2219099,52	Картометрический метод	0.10	-
83	530354,04	2219042,49	Картометрический метод	0.10	-
84	530399,97	2218936,63	Картометрический метод	0.10	-
85	530448,12	2218824,98	Картометрический метод	0.10	-
86	530472,47	2218769,48	Картометрический метод	0.10	-
87	530487,61	2218734,87	Картометрический метод	0.10	-
88	530532,41	2218630,37	Картометрический метод	0.10	-
89	530579,67	2218518,91	Картометрический метод	0.10	-
90	530608,51	2218448,59	Картометрический метод	0.10	-

91	530618,01	2218425,36	Картометрический метод	0.10	-
92	530605,55	2218420,71	Картометрический метод	0.10	-
93	530650,00	2218294,76	Картометрический метод	0.10	-
94	530674,25	2218305,16	Картометрический метод	0.10	-
95	530688,12	2218304,71	Картометрический метод	0.10	-
96	530695,39	2218305,78	Картометрический метод	0.10	-
97	530719,82	2218315,17	Картометрический метод	0.10	-
98	530731,08	2218320,76	Картометрический метод	0.10	-
99	530738,76	2218325,22	Картометрический метод	0.10	-
100	530749,45	2218332,66	Картометрический метод	0.10	-
101	530755,56	2218337,63	Картометрический метод	0.10	-
102	530773,72	2218347,19	Картометрический метод	0.10	-
103	530776,74	2218347,65	Картометрический метод	0.10	-
104	530779,98	2218347,68	Картометрический метод	0.10	-
105	530782,12	2218346,59	Картометрический метод	0.10	-
106	530784,49	2218344,37	Картометрический метод	0.10	-
107	530787,86	2218342,61	Картометрический метод	0.10	-
108	530793,45	2218342,54	Картометрический метод	0.10	-
109	530796,47	2218344,47	Картометрический метод	0.10	-
110	530801,01	2218351,10	Картометрический метод	0.10	-
111	530804,56	2218353,61	Картометрический метод	0.10	-
112	530806,45	2218354,63	Картометрический метод	0.10	-
113	530814,95	2218355,38	Картометрический метод	0.10	-
114	530822,92	2218353,20	Картометрический метод	0.10	-
115	530842,38	2218355,61	Картометрический метод	0.10	-
116	530862,26	2218360,59	Картометрический метод	0.10	-
117	530867,84	2218360,96	Картометрический метод	0.10	-
118	530876,58	2218360,37	Картометрический метод	0.10	-
119	530885,02	2218355,41	Картометрический метод	0.10	-

120	530888,64	2218350,51	Картометрический метод	0.10	-
121	530890,26	2218345,04	Картометрический метод	0.10	-
122	530891,54	2218337,55	Картометрический метод	0.10	-
123	530892,46	2218334,87	Картометрический метод	0.10	-
124	530893,59	2218334,10	Картометрический метод	0.10	-
125	530895,61	2218333,22	Картометрический метод	0.10	-
126	530938,01	2218290,82	Картометрический метод	0.10	-
127	531032,86	2218290,82	Картометрический метод	0.10	-
128	531028,16	2218273,90	Картометрический метод	0.10	-
129	531069,93	2218261,21	Картометрический метод	0.10	-
130	531073,62	2218273,34	Картометрический метод	0.10	-
131	531095,75	2218343,14	Картометрический метод	0.10	-
132	531106,60	2218379,44	Картометрический метод	0.10	-
133	531112,85	2218406,43	Картометрический метод	0.10	-
134	531262,37	2218784,23	Картометрический метод	0.10	-
1	531324,81	2219053,19	Картометрический метод	0.10	-
ЕЗРЗ-3-2	-	-	-	-	-
135	530623,19	2218138,46	Картометрический метод	0.10	-
136	530562,98	2218315,10	Картометрический метод	0.10	-
137	530531,41	2218407,64	Картометрический метод	0.10	-
138	530526,42	2218421,04	Картометрический метод	0.10	-
139	530522,07	2218431,46	Картометрический метод	0.10	-
140	530516,91	2218443,46	Картометрический метод	0.10	-
141	530498,10	2218487,60	Картометрический метод	0.10	-
142	530497,74	2218488,39	Картометрический метод	0.10	-
143	530480,72	2218526,69	Картометрический метод	0.10	-
144	530474,63	2218540,41	Картометрический метод	0.10	-
145	530453,47	2218588,91	Картометрический метод	0.10	-
146	530446,85	2218604,29	Картометрический метод	0.10	-

147	530444,22	2218610,41	Картометрический метод	0.10	-
148	530433,34	2218635,19	Картометрический метод	0.10	-
149	530431,98	2218638,29	Картометрический метод	0.10	-
150	530423,93	2218656,61	Картометрический метод	0.10	-
151	530418,92	2218668,02	Картометрический метод	0.10	-
152	530412,11	2218683,54	Картометрический метод	0.10	-
153	530396,86	2218718,92	Картометрический метод	0.10	-
154	530391,06	2218732,29	Картометрический метод	0.10	-
155	530332,70	2218866,90	Картометрический метод	0.10	-
156	530322,84	2218889,76	Картометрический метод	0.10	-
157	530290,43	2218964,10	Картометрический метод	0.10	-
158	530269,87	2219010,82	Картометрический метод	0.10	-
159	530207,87	2218983,57	Картометрический метод	0.10	-
160	530235,22	2218920,68	Картометрический метод	0.10	-
161	530456,23	2218412,34	Картометрический метод	0.10	-
162	530412,48	2218389,94	Картометрический метод	0.10	-
163	530391,93	2218379,40	Картометрический метод	0.10	-
164	530411,39	2218314,83	Картометрический метод	0.10	-
165	530357,39	2218287,69	Картометрический метод	0.10	-
166	530366,93	2218270,05	Картометрический метод	0.10	-
167	530420,85	2218166,49	Картометрический метод	0.10	-
168	530428,90	2218151,04	Картометрический метод	0.10	-
169	530430,39	2218148,15	Картометрический метод	0.10	-
170	530439,63	2218130,42	Картометрический метод	0.10	-
171	530442,22	2218125,44	Картометрический метод	0.10	-
172	530443,24	2218123,48	Картометрический метод	0.10	-
173	530442,97	2218123,33	Картометрический метод	0.10	-
174	530444,73	2218119,71	Картометрический метод	0.10	-
175	530445,10	2218119,90	Картометрический метод	0.10	-

176	530445,41	2218119,30	Картометрический метод	0.10	-
177	530446,33	2218117,53	Картометрический метод	0.10	-
178	530464,41	2218082,79	Картометрический метод	0.10	-
179	530466,30	2218079,16	Картометрический метод	0.10	-
180	530475,87	2218082,44	Картометрический метод	0.10	-
181	530534,98	2218102,72	Картометрический метод	0.10	-
182	530533,51	2218105,43	Картометрический метод	0.10	-
135	530623,19	2218138,46	Картометрический метод	0.10	-

ЕЗРЗ-4 (ЕЗРЗ-4-1, ЕЗРЗ-4-2, ЕЗРЗ-4-3)

Раздел 1

Сведения о единой зоне регулирования застройки и хозяйственной деятельности ЕЗРЗ-4 (ЕЗРЗ-4-1, ЕЗРЗ-4-2, ЕЗРЗ-4-3)		
№ п/п	Характеристики ЕЗРЗ-4 (ЕЗРЗ-4-1, ЕЗРЗ-4-2, ЕЗРЗ-4-3)	Описание характеристик
1	2	3
1	Местоположение ЕЗРЗ-4 (ЕЗРЗ-4-1, ЕЗРЗ-4-2, ЕЗРЗ-4-3)	Нижегородская область, г. Нижний Новгород
2	Площадь ЕЗРЗ-4 (ЕЗРЗ-4-1, ЕЗРЗ-4-2, ЕЗРЗ-4-3) +/- величина погрешности определения площади (P+/- Дельта P)	53 992 м ² ± 81 м ²
3	Иные характеристики ЕЗРЗ-4 (ЕЗРЗ-4-1, ЕЗРЗ-4-2, ЕЗРЗ-4-3)	-

Раздел 2

Сведения о местоположении границ единой зоны регулирования застройки и хозяйственной деятельности ЕЗРЗ-4 (ЕЗРЗ-4-1, ЕЗРЗ-4-2, ЕЗРЗ-4-3)					
1. Система координат МСК-52					
2. Сведения о характерных точках границ объекта					
Обозначение характерных точек границ	Координаты, м		Метод определения координат характерной точки	Средняя квадратическая погрешность положения характерной точки (Mt), м	Описание обозначения точки на местности (при наличии)
	Геодезическая система координат				
	X	Y			
1	2	3	4	5	6
ЕЗРЗ-4-1	-	-	-	-	-
1	530009,52	2218649,56	Картометрический метод	0.10	-
2	530007,89	2218651,61	Картометрический метод	0.10	-
3	530007,54	2218663,40	Картометрический метод	0.10	-

4	530007,44	2218666,51	Картометрический метод	0.10	-
5	530000,85	2218686,42	Картометрический метод	0.10	-
6	529997,64	2218696,12	Картометрический метод	0.10	-
7	529994,24	2218706,03	Картометрический метод	0.10	-
8	529990,07	2218721,32	Картометрический метод	0.10	-
9	529982,73	2218734,90	Картометрический метод	0.10	-
10	529984,89	2218736,07	Картометрический метод	0.10	-
11	529980,45	2218744,29	Картометрический метод	0.10	-
12	529965,87	2218736,79	Картометрический метод	0.10	-
13	529956,13	2218727,58	Картометрический метод	0.10	-
14	529952,70	2218730,14	Картометрический метод	0.10	-
15	529949,86	2218732,10	Картометрический метод	0.10	-
16	529949,94	2218735,12	Картометрический метод	0.10	-
17	529949,62	2218736,05	Картометрический метод	0.10	-
18	529947,70	2218739,47	Картометрический метод	0.10	-
19	529947,51	2218743,78	Картометрический метод	0.10	-
20	529947,92	2218743,98	Картометрический метод	0.10	-
21	529950,37	2218744,65	Картометрический метод	0.10	-
22	529956,30	2218748,09	Картометрический метод	0.10	-
23	529959,07	2218750,27	Картометрический метод	0.10	-
24	529960,96	2218753,08	Картометрический метод	0.10	-
25	529965,31	2218763,79	Картометрический метод	0.10	-
26	529966,67	2218768,50	Картометрический метод	0.10	-
27	529970,37	2218781,49	Картометрический метод	0.10	-
28	529972,45	2218791,16	Картометрический метод	0.10	-
29	529958,98	2218791,93	Картометрический метод	0.10	-

30	529958,05	2218798,98	Картометрический метод	0.10	-
31	529955,20	2218820,71	Картометрический метод	0.10	-
32	529954,40	2218828,22	Картометрический метод	0.10	-
33	529955,02	2218838,13	Картометрический метод	0.10	-
34	529954,82	2218853,45	Картометрический метод	0.10	-
35	529954,61	2218853,40	Картометрический метод	0.10	-
36	529953,36	2218863,22	Картометрический метод	0.10	-
37	529950,49	2218874,50	Картометрический метод	0.10	-
38	529938,33	2218889,68	Картометрический метод	0.10	-
39	529930,41	2218896,92	Картометрический метод	0.10	-
40	529929,27	2218896,58	Картометрический метод	0.10	-
41	529928,83	2218896,96	Картометрический метод	0.10	-
42	529921,24	2218903,39	Картометрический метод	0.10	-
43	529913,24	2218916,06	Картометрический метод	0.10	-
44	529909,67	2218923,57	Картометрический метод	0.10	-
45	529901,39	2218944,15	Картометрический метод	0.10	-
46	529895,97	2218955,30	Картометрический метод	0.10	-
47	529890,07	2218974,78	Картометрический метод	0.10	-
48	529887,04	2218973,57	Картометрический метод	0.10	-
49	529871,34	2218967,77	Картометрический метод	0.10	-
50	529861,48	2218969,91	Картометрический метод	0.10	-
51	529853,34	2218967,83	Картометрический метод	0.10	-
52	529853,47	2218967,25	Картометрический метод	0.10	-
53	529853,72	2218966,30	Картометрический метод	0.10	-
54	529831,63	2218961,19	Картометрический метод	0.10	-
55	529837,16	2218951,14	Картометрический метод	0.10	-

56	529839,51	2218940,30	Картометрический метод	0.10	-
57	529842,58	2218936,18	Картометрический метод	0.10	-
58	529844,53	2218929,14	Картометрический метод	0.10	-
59	529851,65	2218907,98	Картометрический метод	0.10	-
60	529852,69	2218904,61	Картометрический метод	0.10	-
61	529853,08	2218903,15	Картометрический метод	0.10	-
62	529859,75	2218881,33	Картометрический метод	0.10	-
63	529861,99	2218882,07	Картометрический метод	0.10	-
64	529863,26	2218877,87	Картометрический метод	0.10	-
65	529860,69	2218877,02	Картометрический метод	0.10	-
66	529868,23	2218854,42	Картометрический метод	0.10	-
67	529868,60	2218853,27	Картометрический метод	0.10	-
68	529858,22	2218850,56	Картометрический метод	0.10	-
69	529858,53	2218849,31	Картометрический метод	0.10	-
70	529868,01	2218810,14	Картометрический метод	0.10	-
71	529872,29	2218810,98	Картометрический метод	0.10	-
72	529894,12	2218816,86	Картометрический метод	0.10	-
73	529912,66	2218822,00	Картометрический метод	0.10	-
74	529913,95	2218816,81	Картометрический метод	0.10	-
75	529915,31	2218811,23	Картометрический метод	0.10	-
76	529917,88	2218812,05	Картометрический метод	0.10	-
77	529922,14	2218795,14	Картометрический метод	0.10	-
78	529920,32	2218794,68	Картометрический метод	0.10	-
79	529921,65	2218789,09	Картометрический метод	0.10	-
80	529922,86	2218782,84	Картометрический метод	0.10	-
81	529921,66	2218781,69	Картометрический метод	0.10	-

82	529920,36	2218772,27	Картометрический метод	0.10	-
83	529928,41	2218748,12	Картометрический метод	0.10	-
84	529925,48	2218747,18	Картометрический метод	0.10	-
85	529905,87	2218741,24	Картометрический метод	0.10	-
86	529907,16	2218735,66	Картометрический метод	0.10	-
87	529909,48	2218725,74	Картометрический метод	0.10	-
88	529912,21	2218718,34	Картометрический метод	0.10	-
89	529913,69	2218714,34	Картометрический метод	0.10	-
90	529915,03	2218712,49	Картометрический метод	0.10	-
91	529930,14	2218715,82	Картометрический метод	0.10	-
92	529933,43	2218709,02	Картометрический метод	0.10	-
93	529936,24	2218710,47	Картометрический метод	0.10	-
94	529936,85	2218709,56	Картометрический метод	0.10	-
95	529953,72	2218677,28	Картометрический метод	0.10	-
96	529959,54	2218666,13	Картометрический метод	0.10	-
97	529958,86	2218664,19	Картометрический метод	0.10	-
98	529961,05	2218659,50	Картометрический метод	0.10	-
99	529958,82	2218658,52	Картометрический метод	0.10	-
100	529960,02	2218656,38	Картометрический метод	0.10	-
101	529964,43	2218648,52	Картометрический метод	0.10	-
102	529969,54	2218639,39	Картометрический метод	0.10	-
103	529969,71	2218639,14	Картометрический метод	0.10	-
104	529972,35	2218633,92	Картометрический метод	0.10	-
1	530009,52	2218649,56	Картометрический метод	0.10	-
ЕЗРЗ-4-2	-	-	-	-	-
105	529807,11	2219246,54	Картометрический метод	0.10	-

106	529803,66	2219264,30	Картометрический метод	0.10	-
107	529793,16	2219261,73	Картометрический метод	0.10	-
108	529791,75	2219279,85	Картометрический метод	0.10	-
109	529797,18	2219281,32	Картометрический метод	0.10	-
110	529792,37	2219295,57	Картометрический метод	0.10	-
111	529789,82	2219304,25	Картометрический метод	0.10	-
112	529787,22	2219316,42	Картометрический метод	0.10	-
113	529787,45	2219316,50	Картометрический метод	0.10	-
114	529786,16	2219322,67	Картометрический метод	0.10	-
115	529783,03	2219337,57	Картометрический метод	0.10	-
116	529783,93	2219337,88	Картометрический метод	0.10	-
117	529782,23	2219347,56	Картометрический метод	0.10	-
118	529779,35	2219360,69	Картометрический метод	0.10	-
119	529778,32	2219365,08	Картометрический метод	0.10	-
120	529776,14	2219375,05	Картометрический метод	0.10	-
121	529768,76	2219404,79	Картометрический метод	0.10	-
122	529768,16	2219404,88	Картометрический метод	0.10	-
123	529758,34	2219436,22	Картометрический метод	0.10	-
124	529757,07	2219440,64	Картометрический метод	0.10	-
125	529754,37	2219450,05	Картометрический метод	0.10	-
126	529751,18	2219452,90	Картометрический метод	0.10	-
127	529744,95	2219459,92	Картометрический метод	0.10	-
128	529742,16	2219462,02	Картометрический метод	0.10	-
129	529741,19	2219463,27	Картометрический метод	0.10	-
130	529725,27	2219473,93	Картометрический метод	0.10	-
131	529721,11	2219477,44	Картометрический метод	0.10	-

132	529722,76	2219489,14	Картометрический метод	0.10	-
133	529724,86	2219504,04	Картометрический метод	0.10	-
134	529713,55	2219530,23	Картометрический метод	0.10	-
135	529708,76	2219540,84	Картометрический метод	0.10	-
136	529700,76	2219548,65	Картометрический метод	0.10	-
137	529686,69	2219554,26	Картометрический метод	0.10	-
138	529676,91	2219559,40	Картометрический метод	0.10	-
139	529672,19	2219561,89	Картометрический метод	0.10	-
140	529671,90	2219562,04	Картометрический метод	0.10	-
141	529672,22	2219562,48	Картометрический метод	0.10	-
142	529672,63	2219563,05	Картометрический метод	0.10	-
143	529652,41	2219573,33	Картометрический метод	0.10	-
144	529651,81	2219574,12	Картометрический метод	0.10	-
145	529641,52	2219579,81	Картометрический метод	0.10	-
146	529652,06	2219556,80	Картометрический метод	0.10	-
147	529662,29	2219557,58	Картометрический метод	0.10	-
148	529662,61	2219557,65	Картометрический метод	0.10	-
149	529666,62	2219545,76	Картометрический метод	0.10	-
150	529667,15	2219544,12	Картометрический метод	0.10	-
151	529674,60	2219546,91	Картометрический метод	0.10	-
152	529674,70	2219546,66	Картометрический метод	0.10	-
153	529677,59	2219539,57	Картометрический метод	0.10	-
154	529677,84	2219538,96	Картометрический метод	0.10	-
155	529685,05	2219541,67	Картометрический метод	0.10	-
156	529686,71	2219542,30	Картометрический метод	0.10	-
157	529698,85	2219536,24	Картометрический метод	0.10	-

158	529688,39	2219531,21	Картометрический метод	0.10	-
159	529677,54	2219527,20	Картометрический метод	0.10	-
160	529676,57	2219526,81	Картометрический метод	0.10	-
161	529677,17	2219525,11	Картометрический метод	0.10	-
162	529681,05	2219526,59	Картометрический метод	0.10	-
163	529685,27	2219517,78	Картометрический метод	0.10	-
164	529691,93	2219520,77	Картометрический метод	0.10	-
165	529703,02	2219525,91	Картометрический метод	0.10	-
166	529704,60	2219526,56	Картометрический метод	0.10	-
167	529714,11	2219500,48	Картометрический метод	0.10	-
168	529706,13	2219497,58	Картометрический метод	0.10	-
169	529706,63	2219496,57	Картометрический метод	0.10	-
170	529694,75	2219491,70	Картометрический метод	0.10	-
171	529704,78	2219469,94	Картометрический метод	0.10	-
172	529702,01	2219468,59	Картометрический метод	0.10	-
173	529711,43	2219449,49	Картометрический метод	0.10	-
174	529713,98	2219448,40	Картометрический метод	0.10	-
175	529720,57	2219437,41	Картометрический метод	0.10	-
176	529732,65	2219443,46	Картометрический метод	0.10	-
177	529738,04	2219432,94	Картометрический метод	0.10	-
178	529723,55	2219425,52	Картометрический метод	0.10	-
179	529726,50	2219420,10	Картометрический метод	0.10	-
180	529729,83	2219413,21	Картометрический метод	0.10	-
181	529739,87	2219392,11	Картометрический метод	0.10	-
182	529739,81	2219391,77	Картометрический метод	0.10	-
183	529746,52	2219377,24	Картометрический метод	0.10	-

184	529747,40	2219375,34	Картометрический метод	0.10	-
185	529755,03	2219355,36	Картометрический метод	0.10	-
186	529760,04	2219342,17	Картометрический метод	0.10	-
187	529761,46	2219338,43	Картометрический метод	0.10	-
188	529754,30	2219335,10	Картометрический метод	0.10	-
189	529753,45	2219334,93	Картометрический метод	0.10	-
190	529763,87	2219307,73	Картометрический метод	0.10	-
191	529759,97	2219306,24	Картометрический метод	0.10	-
192	529753,57	2219303,77	Картометрический метод	0.10	-
193	529745,04	2219301,25	Картометрический метод	0.10	-
194	529742,80	2219299,70	Картометрический метод	0.10	-
195	529740,17	2219299,08	Картометрический метод	0.10	-
196	529745,38	2219283,88	Картометрический метод	0.10	-
197	529753,60	2219284,53	Картометрический метод	0.10	-
198	529754,32	2219282,33	Картометрический метод	0.10	-
199	529759,38	2219266,77	Картометрический метод	0.10	-
200	529759,85	2219266,95	Картометрический метод	0.10	-
201	529769,03	2219270,64	Картометрический метод	0.10	-
202	529770,24	2219267,30	Картометрический метод	0.10	-
203	529774,58	2219255,67	Картометрический метод	0.10	-
204	529762,50	2219251,45	Картометрический метод	0.10	-
205	529761,20	2219250,88	Картометрический метод	0.10	-
206	529768,04	2219230,55	Картометрический метод	0.10	-
207	529761,98	2219225,10	Картометрический метод	0.10	-
208	529765,98	2219207,91	Картометрический метод	0.10	-
209	529773,03	2219209,30	Картометрический метод	0.10	-

210	529773,24	2219208,22	Картометрический метод	0.10	-
211	529775,99	2219184,34	Картометрический метод	0.10	-
212	529781,13	2219184,05	Картометрический метод	0.10	-
213	529798,36	2219185,54	Картометрический метод	0.10	-
214	529797,27	2219212,42	Картометрический метод	0.10	-
215	529795,64	2219212,20	Картометрический метод	0.10	-
216	529795,53	2219212,70	Картометрический метод	0.10	-
217	529791,10	2219232,20	Картометрический метод	0.10	-
218	529790,60	2219234,39	Картометрический метод	0.10	-
219	529795,55	2219240,11	Картометрический метод	0.10	-
220	529794,38	2219244,42	Картометрический метод	0.10	-
105	529807,11	2219246,54	Картометрический метод	0.10	-
ЕЗРЗ-4-3	-	-	-	-	-
221	529921,96	2219497,20	Картометрический метод	0.10	-
222	529911,65	2219523,06	Картометрический метод	0.10	-
223	529909,55	2219529,63	Картометрический метод	0.10	-
224	529908,83	2219531,49	Картометрический метод	0.10	-
225	529911,95	2219550,58	Картометрический метод	0.10	-
226	529911,16	2219556,53	Картометрический метод	0.10	-
227	529910,87	2219558,65	Картометрический метод	0.10	-
228	529909,65	2219567,78	Картометрический метод	0.10	-
229	529908,76	2219570,92	Картометрический метод	0.10	-
230	529907,27	2219575,84	Картометрический метод	0.10	-
231	529909,52	2219576,52	Картометрический метод	0.10	-
232	529907,08	2219586,67	Картометрический метод	0.10	-
233	529903,35	2219585,51	Картометрический метод	0.10	-

234	529901,44	2219592,35	Картометрический метод	0.10	-
235	529905,25	2219593,48	Картометрический метод	0.10	-
236	529909,31	2219594,69	Картометрический метод	0.10	-
237	529906,87	2219603,67	Картометрический метод	0.10	-
238	529910,74	2219604,28	Картометрический метод	0.10	-
239	529911,73	2219604,43	Картометрический метод	0.10	-
240	529911,55	2219605,01	Картометрический метод	0.10	-
241	529909,55	2219611,52	Картометрический метод	0.10	-
242	529911,90	2219612,22	Картометрический метод	0.10	-
243	529909,97	2219618,66	Картометрический метод	0.10	-
244	529909,74	2219621,67	Картометрический метод	0.10	-
245	529904,14	2219635,75	Картометрический метод	0.10	-
246	529903,57	2219638,50	Картометрический метод	0.10	-
247	529900,39	2219646,75	Картометрический метод	0.10	-
248	529899,84	2219647,90	Картометрический метод	0.10	-
249	529897,70	2219655,78	Картометрический метод	0.10	-
250	529890,00	2219692,95	Картометрический метод	0.10	-
251	529888,27	2219701,28	Картометрический метод	0.10	-
252	529886,56	2219711,16	Картометрический метод	0.10	-
253	529882,29	2219720,02	Картометрический метод	0.10	-
254	529874,55	2219737,31	Картометрический метод	0.10	-
255	529852,00	2219788,08	Картометрический метод	0.10	-
256	529832,26	2219832,49	Картометрический метод	0.10	-
257	529830,96	2219834,76	Картометрический метод	0.10	-
258	529829,47	2219836,08	Картометрический метод	0.10	-
259	529828,02	2219836,88	Картометрический метод	0.10	-

260	529827,04	2219836,69	Картометрический метод	0.10	-
261	529824,29	2219836,30	Картометрический метод	0.10	-
262	529818,85	2219833,17	Картометрический метод	0.10	-
263	529812,75	2219821,83	Картометрический метод	0.10	-
264	529779,34	2219785,32	Картометрический метод	0.10	-
265	529785,96	2219773,26	Картометрический метод	0.10	-
266	529800,70	2219744,14	Картометрический метод	0.10	-
267	529809,69	2219728,83	Картометрический метод	0.10	-
268	529812,75	2219710,68	Картометрический метод	0.10	-
269	529816,85	2219686,35	Картометрический метод	0.10	-
270	529824,51	2219669,22	Картометрический метод	0.10	-
271	529829,86	2219650,32	Картометрический метод	0.10	-
272	529835,07	2219631,96	Картометрический метод	0.10	-
273	529830,14	2219618,55	Картометрический метод	0.10	-
274	529848,14	2219556,87	Картометрический метод	0.10	-
275	529860,22	2219507,77	Картометрический метод	0.10	-
276	529871,43	2219477,34	Картометрический метод	0.10	-
277	529898,93	2219487,78	Картометрический метод	0.10	-
278	529908,45	2219494,67	Картометрический метод	0.10	-
279	529914,48	2219495,46	Картометрический метод	0.10	-
221	529921,96	2219497,20	Картометрический метод	0.10	-

ЕЗРЗ-5 (ЕЗРЗ-5-1)

Раздел 1

Сведения о единой зоне регулирования застройки и хозяйственной деятельности ЕЗРЗ-5 (ЕЗРЗ-5-1)		
№ п/п	Характеристики ЕЗРЗ-5 (ЕЗРЗ-5-1)	Описание характеристик
1	2	3
1	Местоположение ЕЗРЗ-5 (ЕЗРЗ-5-1)	Нижегородская область, г. Нижний Новгород
2	Площадь ЕЗРЗ-5 (ЕЗРЗ-5-1) +/- величина	39 480 м ² ± 70 м ²

	погрешности определения площади (P+/- Дельта P)	
3	Иные характеристики ЕЗРЗ-5 (ЕЗРЗ-5-1)	-

Раздел 2

Сведения о местоположении границ единой зоны регулирования застройки и хозяйственной деятельности ЕЗРЗ-5 (ЕЗРЗ-5-1)					
1. Система координат МСК-52					
2. Сведения о характерных точках границ объекта					
Обозначение характерных точек границ	Координаты, м		Метод определения координат характерной точки	Средняя квадратическая погрешность положения характерной точки (Mt), м	Описание обозначения точки на местности (при наличии)
	Геодезическая система координат				
	X	Y			
1	2	3	4	5	6
ЕЗРЗ-5-1	-	-	-	-	-
1	531032,86	2218290,82	Картометрический метод	0.10	-
2	530938,01	2218290,82	Картометрический метод	0.10	-
3	530895,61	2218333,22	Картометрический метод	0.10	-
4	530893,59	2218334,10	Картометрический метод	0.10	-
5	530892,46	2218334,87	Картометрический метод	0.10	-
6	530891,54	2218337,55	Картометрический метод	0.10	-
7	530890,26	2218345,04	Картометрический метод	0.10	-
8	530888,64	2218350,51	Картометрический метод	0.10	-
9	530885,02	2218355,41	Картометрический метод	0.10	-
10	530876,58	2218360,37	Картометрический метод	0.10	-
11	530867,84	2218360,96	Картометрический метод	0.10	-
12	530862,26	2218360,59	Картометрический метод	0.10	-
13	530842,38	2218355,61	Картометрический метод	0.10	-
14	530822,92	2218353,20	Картометрический метод	0.10	-
15	530814,95	2218355,38	Картометрический метод	0.10	-
16	530806,45	2218354,63	Картометрический метод	0.10	-
17	530804,56	2218353,61	Картометрический метод	0.10	-
18	530801,01	2218351,10	Картометрический метод	0.10	-
19	530796,47	2218344,47	Картометрический метод	0.10	-

20	530793,45	2218342,54	Картометрический метод	0.10	-
21	530787,86	2218342,61	Картометрический метод	0.10	-
22	530784,49	2218344,37	Картометрический метод	0.10	-
23	530782,12	2218346,59	Картометрический метод	0.10	-
24	530779,98	2218347,68	Картометрический метод	0.10	-
25	530776,74	2218347,65	Картометрический метод	0.10	-
26	530773,72	2218347,19	Картометрический метод	0.10	-
27	530755,56	2218337,63	Картометрический метод	0.10	-
28	530749,45	2218332,66	Картометрический метод	0.10	-
29	530738,76	2218325,22	Картометрический метод	0.10	-
30	530731,08	2218320,76	Картометрический метод	0.10	-
31	530719,82	2218315,17	Картометрический метод	0.10	-
32	530695,39	2218305,78	Картометрический метод	0.10	-
33	530688,12	2218304,71	Картометрический метод	0.10	-
34	530674,25	2218305,16	Картометрический метод	0.10	-
35	530650,00	2218294,76	Картометрический метод	0.10	-
36	530697,91	2218158,12	Картометрический метод	0.10	-
37	530899,47	2218228,78	Картометрический метод	0.10	-
38	531028,16	2218273,90	Картометрический метод	0.10	-
1	531032,86	2218290,82	Картометрический метод	0.10	-

ЕЗРЗ-6 (ЕЗРЗ-6-1)

Раздел 1

Сведения единой зоне регулирования застройки и хозяйственной деятельности ЕЗРЗ-6 (ЕЗРЗ-6-1)		
№ п/п	Характеристики ЕЗРЗ-6 (ЕЗРЗ-6-1)	Описание характеристик
1	2	3
1	Местоположение ЕЗРЗ-6 (ЕЗРЗ-6-1)	Нижегородская область, г. Нижний Новгород
2	Площадь ЕЗРЗ-6 (ЕЗРЗ-6-1) +/- величина погрешности определения площади (P+/- Дельта P)	88 282 м ² ± 104 м ²
3	Иные характеристики ЕЗРЗ-6 (ЕЗРЗ-6-1)	-

Раздел 2

Сведения о местоположении границ единой зоны регулирования застройки и хозяйственной деятельности ЕЗРЗ-6 (ЕЗРЗ-6-1)					
1. Система координат МСК-52					
2. Сведения о характерных точках границ объекта					
Обозначение характерных точек границ	Координаты, м		Метод определения координат характерной точки	Средняя квадратическая погрешность положения характерной точки (Mt), м	Описание обозначения точки на местности (при наличии)
	Геодезическая система координат				
	X	Y			
1	2	3	4	5	6
ЕЗРЗ-6-1	-	-	-	-	-
1	531069,93	2218261,21	Картометрический метод	0.10	-
2	531028,16	2218273,90	Картометрический метод	0.10	-
3	530899,47	2218228,78	Картометрический метод	0.10	-
4	530938,52	2218128,13	Картометрический метод	0.10	-
5	530731,95	2218061,07	Картометрический метод	0.10	-
6	530736,86	2218048,36	Картометрический метод	0.10	-
7	530717,94	2218041,08	Картометрический метод	0.10	-
8	530685,68	2218028,66	Картометрический метод	0.10	-
9	530700,55	2217884,64	Картометрический метод	0.10	-
10	530709,80	2217841,54	Картометрический метод	0.10	-
11	530751,80	2217756,80	Картометрический метод	0.10	-
12	530766,12	2217715,96	Картометрический метод	0.10	-
13	530767,07	2217686,81	Картометрический метод	0.10	-
14	530767,10	2217685,73	Картометрический метод	0.10	-
15	530765,23	2217633,39	Картометрический метод	0.10	-
16	530765,29	2217632,39	Картометрический метод	0.10	-
17	530766,67	2217612,77	Картометрический метод	0.10	-
18	530797,36	2217549,84	Картометрический метод	0.10	-
19	530816,33	2217523,01	Картометрический метод	0.10	-
20	530837,94	2217484,71	Картометрический метод	0.10	-
21	530839,63	2217480,51	Картометрический метод	0.10	-
22	530874,91	2217497,23	Картометрический метод	0.10	-

23	530921,83	2217510,85	Картометрический метод	0.10	-
24	530934,06	2217513,44	Картометрический метод	0.10	-
25	530934,07	2217513,49	Картометрический метод	0.10	-
26	530967,04	2217520,42	Картометрический метод	0.10	-
27	530959,82	2217540,29	Картометрический метод	0.10	-
28	530961,74	2217561,46	Картометрический метод	0.10	-
29	530862,68	2217536,51	Картометрический метод	0.10	-
30	530856,88	2217651,15	Картометрический метод	0.10	-
31	530856,88	2217685,43	Картометрический метод	0.10	-
32	530827,54	2217772,39	Картометрический метод	0.10	-
33	530826,31	2217775,89	Картометрический метод	0.10	-
34	530915,04	2217804,41	Картометрический метод	0.10	-
35	530904,74	2217836,45	Картометрический метод	0.10	-
36	530909,68	2217881,84	Картометрический метод	0.10	-
37	530926,12	2217920,84	Картометрический метод	0.10	-
38	530799,07	2217872,87	Картометрический метод	0.10	-
39	530747,17	2218023,99	Картометрический метод	0.10	-
40	530968,28	2218107,29	Картометрический метод	0.10	-
41	530994,22	2218005,45	Картометрический метод	0.10	-
42	531023,02	2218041,23	Картометрический метод	0.10	-
43	531025,27	2218046,08	Картометрический метод	0.10	-
44	531013,69	2218063,51	Картометрический метод	0.10	-
45	531011,98	2218070,86	Картометрический метод	0.10	-
46	531013,17	2218079,76	Картометрический метод	0.10	-
47	531029,06	2218138,60	Картометрический метод	0.10	-
48	531034,21	2218145,35	Картометрический метод	0.10	-
49	531037,85	2218155,65	Картометрический метод	0.10	-
50	531038,64	2218158,26	Картометрический метод	0.10	-
1	531069,93	2218261,21	Картометрический метод	0.10	-

ЕЗРЗ-7 (ЕЗРЗ-7-1, ЕЗРЗ-7-2)

Раздел 1

Сведения о единой зоне регулирования застройки и хозяйственной деятельности ЕЗРЗ-7 (ЕЗРЗ-7-1, ЕЗРЗ-7-2)		
№ п/п	Характеристики ЕЗРЗ-7 (ЕЗРЗ-7-1, ЕЗРЗ-7-2)	Описание характеристик
1	2	3
1	Местоположение ЕЗРЗ-7 (ЕЗРЗ-7-1, ЕЗРЗ-7-2)	Нижегородская область, г. Нижний Новгород
2	Площадь ЕЗРЗ-7 (ЕЗРЗ-7-1, ЕЗРЗ-7-2) +/- величина погрешности определения площади (P+/- Дельта P)	213 555 м ² ± 162 м ²
3	Иные характеристики ЕЗРЗ-7 (ЕЗРЗ-7-1, ЕЗРЗ-7-2)	-

Раздел 2

Сведения о местоположении границ единой зоны регулирования застройки и хозяйственной деятельности ЕЗРЗ-7 (ЕЗРЗ-7-1, ЕЗРЗ-7-2)					
1. Система координат МСК-52					
2. Сведения о характерных точках границ объекта					
Обозначение характерных точек границ	Координаты, м		Метод определения координат характерной точки	Средняя квадратическая погрешность положения характерной точки (Mt), м	Описание обозначения точки на местности (при наличии)
	Геодезическая система координат				
	X	Y			
1	2	3	4	5	6
ЕЗРЗ-7-1	-	-	-	-	-
1	530456,23	2218412,34	Картометрический метод	0.10	-
2	530235,22	2218920,68	Картометрический метод	0.10	-
3	530158,25	2218888,72	Картометрический метод	0.10	-
4	530158,92	2218792,29	Картометрический метод	0.10	-
5	530160,68	2218786,59	Картометрический метод	0.10	-
6	530161,81	2218782,95	Картометрический метод	0.10	-
7	530206,50	2218638,83	Картометрический метод	0.10	-
8	530213,76	2218637,47	Картометрический метод	0.10	-
9	530224,15	2218635,41	Картометрический метод	0.10	-
10	530236,00	2218606,44	Картометрический метод	0.10	-
11	530274,09	2218516,10	Картометрический метод	0.10	-
12	530287,67	2218521,52	Картометрический метод	0.10	-
13	530309,61	2218465,76	Картометрический метод	0.10	-

14	530143,57	2218399,26	Картометрический метод	0.10	-
15	530117,78	2218395,05	Картометрический метод	0.10	-
16	530074,44	2218467,95	Картометрический метод	0.10	-
17	530072,41	2218471,59	Картометрический метод	0.10	-
18	530092,89	2218484,56	Картометрический метод	0.10	-
19	530096,59	2218490,88	Картометрический метод	0.10	-
20	530097,77	2218501,11	Картометрический метод	0.10	-
21	530097,58	2218508,29	Картометрический метод	0.10	-
22	530095,99	2218516,73	Картометрический метод	0.10	-
23	530094,87	2218521,22	Картометрический метод	0.10	-
24	530093,49	2218526,10	Картометрический метод	0.10	-
25	530092,05	2218529,77	Картометрический метод	0.10	-
26	530090,25	2218533,62	Картометрический метод	0.10	-
27	530087,81	2218535,02	Картометрический метод	0.10	-
28	530084,53	2218536,48	Картометрический метод	0.10	-
29	530070,74	2218540,13	Картометрический метод	0.10	-
30	530057,24	2218542,99	Картометрический метод	0.10	-
31	530046,19	2218545,24	Картометрический метод	0.10	-
32	530040,50	2218544,24	Картометрический метод	0.10	-
33	530031,63	2218541,90	Картометрический метод	0.10	-
34	530019,33	2218538,38	Картометрический метод	0.10	-
35	530012,29	2218531,95	Картометрический метод	0.10	-
36	530008,52	2218526,98	Картометрический метод	0.10	-
37	530005,41	2218524,07	Картометрический метод	0.10	-
38	530001,60	2218521,46	Картометрический метод	0.10	-
39	529995,53	2218518,49	Картометрический метод	0.10	-
40	529989,06	2218516,44	Картометрический метод	0.10	-
41	529984,21	2218515,86	Картометрический метод	0.10	-
42	529978,27	2218516,50	Картометрический метод	0.10	-

43	529972,72	2218516,96	Картометрический метод	0.10	-
44	529970,95	2218519,71	Картометрический метод	0.10	-
45	529974,37	2218523,74	Картометрический метод	0.10	-
46	529973,21	2218524,75	Картометрический метод	0.10	-
47	529968,53	2218528,84	Картометрический метод	0.10	-
48	529962,14	2218532,70	Картометрический метод	0.10	-
49	529961,20	2218533,76	Картометрический метод	0.10	-
50	529956,80	2218538,72	Картометрический метод	0.10	-
51	529946,50	2218569,12	Картометрический метод	0.10	-
52	529957,55	2218599,69	Картометрический метод	0.10	-
53	529953,20	2218610,59	Картометрический метод	0.10	-
54	529952,16	2218612,39	Картометрический метод	0.10	-
55	529954,84	2218613,90	Картометрический метод	0.10	-
56	529955,45	2218614,25	Картометрический метод	0.10	-
57	529963,45	2218618,72	Картометрический метод	0.10	-
58	529959,28	2218625,66	Картометрический метод	0.10	-
59	529962,64	2218627,59	Картометрический метод	0.10	-
60	529961,96	2218628,69	Картометрический метод	0.10	-
61	529966,48	2218631,45	Картометрический метод	0.10	-
62	529972,35	2218633,92	Картометрический метод	0.10	-
63	529969,71	2218639,14	Картометрический метод	0.10	-
64	529969,54	2218639,39	Картометрический метод	0.10	-
65	529964,43	2218648,52	Картометрический метод	0.10	-
66	529960,02	2218656,38	Картометрический метод	0.10	-
67	529958,82	2218658,52	Картометрический метод	0.10	-
68	529961,05	2218659,50	Картометрический метод	0.10	-
69	529958,86	2218664,19	Картометрический метод	0.10	-
70	529959,54	2218666,13	Картометрический метод	0.10	-
71	529953,72	2218677,28	Картометрический метод	0.10	-

72	529936,85	2218709,56	Картометрический метод	0.10	-
73	529936,24	2218710,47	Картометрический метод	0.10	-
74	529933,43	2218709,02	Картометрический метод	0.10	-
75	529930,14	2218715,82	Картометрический метод	0.10	-
76	529915,03	2218712,49	Картометрический метод	0.10	-
77	529913,69	2218714,34	Картометрический метод	0.10	-
78	529912,21	2218718,34	Картометрический метод	0.10	-
79	529909,48	2218725,74	Картометрический метод	0.10	-
80	529907,16	2218735,66	Картометрический метод	0.10	-
81	529905,87	2218741,24	Картометрический метод	0.10	-
82	529925,48	2218747,18	Картометрический метод	0.10	-
83	529928,41	2218748,12	Картометрический метод	0.10	-
84	529920,36	2218772,27	Картометрический метод	0.10	-
85	529921,66	2218781,69	Картометрический метод	0.10	-
86	529922,86	2218782,84	Картометрический метод	0.10	-
87	529921,65	2218789,09	Картометрический метод	0.10	-
88	529920,32	2218794,68	Картометрический метод	0.10	-
89	529922,14	2218795,14	Картометрический метод	0.10	-
90	529917,88	2218812,05	Картометрический метод	0.10	-
91	529915,31	2218811,23	Картометрический метод	0.10	-
92	529913,95	2218816,81	Картометрический метод	0.10	-
93	529912,66	2218822,00	Картометрический метод	0.10	-
94	529894,12	2218816,86	Картометрический метод	0.10	-
95	529872,29	2218810,98	Картометрический метод	0.10	-
96	529868,01	2218810,14	Картометрический метод	0.10	-
97	529858,53	2218849,31	Картометрический метод	0.10	-
98	529858,22	2218850,56	Картометрический метод	0.10	-
99	529868,60	2218853,27	Картометрический метод	0.10	-
100	529868,23	2218854,42	Картометрический метод	0.10	-

101	529860,69	2218877,02	Картометрический метод	0.10	-
102	529863,26	2218877,87	Картометрический метод	0.10	-
103	529861,99	2218882,07	Картометрический метод	0.10	-
104	529859,75	2218881,33	Картометрический метод	0.10	-
105	529853,08	2218903,15	Картометрический метод	0.10	-
106	529852,69	2218904,61	Картометрический метод	0.10	-
107	529851,65	2218907,98	Картометрический метод	0.10	-
108	529844,53	2218929,14	Картометрический метод	0.10	-
109	529842,58	2218936,18	Картометрический метод	0.10	-
110	529839,51	2218940,30	Картометрический метод	0.10	-
111	529837,16	2218951,14	Картометрический метод	0.10	-
112	529831,63	2218961,19	Картометрический метод	0.10	-
113	529853,72	2218966,30	Картометрический метод	0.10	-
114	529853,47	2218967,25	Картометрический метод	0.10	-
115	529853,34	2218967,83	Картометрический метод	0.10	-
116	529861,48	2218969,91	Картометрический метод	0.10	-
117	529871,34	2218967,77	Картометрический метод	0.10	-
118	529887,04	2218973,57	Картометрический метод	0.10	-
119	529890,07	2218974,78	Картометрический метод	0.10	-
120	529892,65	2218975,80	Картометрический метод	0.10	-
121	529890,79	2218980,47	Картометрический метод	0.10	-
122	529882,89	2219000,43	Картометрический метод	0.10	-
123	529865,90	2219024,03	Картометрический метод	0.10	-
124	529865,59	2219023,90	Картометрический метод	0.10	-
125	529858,23	2219040,96	Картометрический метод	0.10	-
126	529858,43	2219041,02	Картометрический метод	0.10	-
127	529857,71	2219042,51	Картометрический метод	0.10	-
128	529857,11	2219043,71	Картометрический метод	0.10	-
129	529850,51	2219057,13	Картометрический метод	0.10	-

130	529842,57	2219063,98	Картометрический метод	0.10	-
131	529840,20	2219065,57	Картометрический метод	0.10	-
132	529826,71	2219074,65	Картометрический метод	0.10	-
133	529800,25	2219090,52	Картометрический метод	0.10	-
134	529793,79	2219100,75	Картометрический метод	0.10	-
135	529787,50	2219105,78	Картометрический метод	0.10	-
136	529785,43	2219107,01	Картометрический метод	0.10	-
137	529787,30	2219117,62	Картометрический метод	0.10	-
138	529789,70	2219117,36	Картометрический метод	0.10	-
139	529789,73	2219120,33	Картометрический метод	0.10	-
140	529793,16	2219120,88	Картометрический метод	0.10	-
141	529808,63	2219124,37	Картометрический метод	0.10	-
142	529810,53	2219124,13	Картометрический метод	0.10	-
143	529811,62	2219124,00	Картометрический метод	0.10	-
144	529807,22	2219138,72	Картометрический метод	0.10	-
145	529806,64	2219138,59	Картометрический метод	0.10	-
146	529803,33	2219150,93	Картометрический метод	0.10	-
147	529797,67	2219156,92	Картометрический метод	0.10	-
148	529791,73	2219162,28	Картометрический метод	0.10	-
149	529797,39	2219169,84	Картометрический метод	0.10	-
150	529799,10	2219169,96	Картометрический метод	0.10	-
151	529801,40	2219172,26	Картометрический метод	0.10	-
152	529801,59	2219172,45	Картометрический метод	0.10	-
153	529800,99	2219184,17	Картометрический метод	0.10	-
154	529798,36	2219185,54	Картометрический метод	0.10	-
155	529781,13	2219184,05	Картометрический метод	0.10	-
156	529775,99	2219184,34	Картометрический метод	0.10	-
157	529773,24	2219208,22	Картометрический метод	0.10	-
158	529773,03	2219209,30	Картометрический метод	0.10	-

159	529765,98	2219207,91	Картометрический метод	0.10	-
160	529761,98	2219225,10	Картометрический метод	0.10	-
161	529768,04	2219230,55	Картометрический метод	0.10	-
162	529761,20	2219250,88	Картометрический метод	0.10	-
163	529762,50	2219251,45	Картометрический метод	0.10	-
164	529774,58	2219255,67	Картометрический метод	0.10	-
165	529770,24	2219267,30	Картометрический метод	0.10	-
166	529769,03	2219270,64	Картометрический метод	0.10	-
167	529759,85	2219266,95	Картометрический метод	0.10	-
168	529759,38	2219266,77	Картометрический метод	0.10	-
169	529754,32	2219282,33	Картометрический метод	0.10	-
170	529753,60	2219284,53	Картометрический метод	0.10	-
171	529745,38	2219283,88	Картометрический метод	0.10	-
172	529740,17	2219299,08	Картометрический метод	0.10	-
173	529742,80	2219299,70	Картометрический метод	0.10	-
174	529745,04	2219301,25	Картометрический метод	0.10	-
175	529753,57	2219303,77	Картометрический метод	0.10	-
176	529759,97	2219306,24	Картометрический метод	0.10	-
177	529763,87	2219307,73	Картометрический метод	0.10	-
178	529753,45	2219334,93	Картометрический метод	0.10	-
179	529754,30	2219335,10	Картометрический метод	0.10	-
180	529761,46	2219338,43	Картометрический метод	0.10	-
181	529760,04	2219342,17	Картометрический метод	0.10	-
182	529755,03	2219355,36	Картометрический метод	0.10	-
183	529747,40	2219375,34	Картометрический метод	0.10	-
184	529746,52	2219377,24	Картометрический метод	0.10	-
185	529739,81	2219391,77	Картометрический метод	0.10	-
186	529739,87	2219392,11	Картометрический метод	0.10	-
187	529729,83	2219413,21	Картометрический метод	0.10	-

188	529726,50	2219420,10	Картометрический метод	0.10	-
189	529723,55	2219425,52	Картометрический метод	0.10	-
190	529738,04	2219432,94	Картометрический метод	0.10	-
191	529732,65	2219443,46	Картометрический метод	0.10	-
192	529720,57	2219437,41	Картометрический метод	0.10	-
193	529713,98	2219448,40	Картометрический метод	0.10	-
194	529711,43	2219449,49	Картометрический метод	0.10	-
195	529702,01	2219468,59	Картометрический метод	0.10	-
196	529704,78	2219469,94	Картометрический метод	0.10	-
197	529694,75	2219491,70	Картометрический метод	0.10	-
198	529706,63	2219496,57	Картометрический метод	0.10	-
199	529706,13	2219497,58	Картометрический метод	0.10	-
200	529714,11	2219500,48	Картометрический метод	0.10	-
201	529704,60	2219526,56	Картометрический метод	0.10	-
202	529703,02	2219525,91	Картометрический метод	0.10	-
203	529691,93	2219520,77	Картометрический метод	0.10	-
204	529685,27	2219517,78	Картометрический метод	0.10	-
205	529681,05	2219526,59	Картометрический метод	0.10	-
206	529677,17	2219525,11	Картометрический метод	0.10	-
207	529676,57	2219526,81	Картометрический метод	0.10	-
208	529677,54	2219527,20	Картометрический метод	0.10	-
209	529688,39	2219531,21	Картометрический метод	0.10	-
210	529698,85	2219536,24	Картометрический метод	0.10	-
211	529686,71	2219542,30	Картометрический метод	0.10	-
212	529685,05	2219541,67	Картометрический метод	0.10	-
213	529677,84	2219538,96	Картометрический метод	0.10	-
214	529677,59	2219539,57	Картометрический метод	0.10	-
215	529674,70	2219546,66	Картометрический метод	0.10	-
216	529674,60	2219546,91	Картометрический метод	0.10	-

217	529667,15	2219544,12	Картометрический метод	0.10	-
218	529666,62	2219545,76	Картометрический метод	0.10	-
219	529662,61	2219557,65	Картометрический метод	0.10	-
220	529662,29	2219557,58	Картометрический метод	0.10	-
221	529652,06	2219556,80	Картометрический метод	0.10	-
222	529641,52	2219579,81	Картометрический метод	0.10	-
223	529622,56	2219607,03	Картометрический метод	0.10	-
224	529616,31	2219614,82	Картометрический метод	0.10	-
225	529610,68	2219627,57	Картометрический метод	0.10	-
226	529609,87	2219629,03	Картометрический метод	0.10	-
227	529594,79	2219629,91	Картометрический метод	0.10	-
228	529594,03	2219632,31	Картометрический метод	0.10	-
229	529590,36	2219643,84	Картометрический метод	0.10	-
230	529591,67	2219664,65	Картометрический метод	0.10	-
231	529591,12	2219691,81	Картометрический метод	0.10	-
232	529588,59	2219712,15	Картометрический метод	0.10	-
233	529588,55	2219715,62	Картометрический метод	0.10	-
234	529589,03	2219715,92	Картометрический метод	0.10	-
235	529588,71	2219718,57	Картометрический метод	0.10	-
236	529586,45	2219718,32	Картометрический метод	0.10	-
237	529579,38	2219717,44	Картометрический метод	0.10	-
238	529574,72	2219713,55	Картометрический метод	0.10	-
239	529571,38	2219711,33	Картометрический метод	0.10	-
240	529567,53	2219708,34	Картометрический метод	0.10	-
241	529555,04	2219701,81	Картометрический метод	0.10	-
242	529556,08	2219697,91	Картометрический метод	0.10	-
243	529560,47	2219685,62	Картометрический метод	0.10	-
244	529569,71	2219666,34	Картометрический метод	0.10	-
245	529582,61	2219639,16	Картометрический метод	0.10	-

246	529587,85	2219628,11	Картометрический метод	0.10	-
247	529588,87	2219627,08	Картометрический метод	0.10	-
248	529604,75	2219594,26	Картометрический метод	0.10	-
249	529616,52	2219569,94	Картометрический метод	0.10	-
250	529626,87	2219548,87	Картометрический метод	0.10	-
251	529626,60	2219548,74	Картометрический метод	0.10	-
252	529627,97	2219546,03	Картометрический метод	0.10	-
253	529634,30	2219533,52	Картометрический метод	0.10	-
254	529635,39	2219531,38	Картометрический метод	0.10	-
255	529636,13	2219529,52	Картометрический метод	0.10	-
256	529636,16	2219529,46	Картометрический метод	0.10	-
257	529637,81	2219525,72	Картометрический метод	0.10	-
258	529637,88	2219525,72	Картометрический метод	0.10	-
259	529644,35	2219512,53	Картометрический метод	0.10	-
260	529644,12	2219512,40	Картометрический метод	0.10	-
261	529645,76	2219508,94	Картометрический метод	0.10	-
262	529646,18	2219508,03	Картометрический метод	0.10	-
263	529649,42	2219501,13	Картометрический метод	0.10	-
264	529650,52	2219500,94	Картометрический метод	0.10	-
265	529655,68	2219490,82	Картометрический метод	0.10	-
266	529655,02	2219490,41	Картометрический метод	0.10	-
267	529661,56	2219476,92	Картометрический метод	0.10	-
268	529660,94	2219476,64	Картометрический метод	0.10	-
269	529671,37	2219454,47	Картометрический метод	0.10	-
270	529672,76	2219455,02	Картометрический метод	0.10	-
271	529680,63	2219436,27	Картометрический метод	0.10	-
272	529682,39	2219433,74	Картометрический метод	0.10	-
273	529685,16	2219421,98	Картометрический метод	0.10	-
274	529687,98	2219409,53	Картометрический метод	0.10	-

275	529692,70	2219389,79	Картометрический метод	0.10	-
276	529694,67	2219380,76	Картометрический метод	0.10	-
277	529691,98	2219379,63	Картометрический метод	0.10	-
278	529697,13	2219357,91	Картометрический метод	0.10	-
279	529699,69	2219358,55	Картометрический метод	0.10	-
280	529704,35	2219338,28	Картометрический метод	0.10	-
281	529708,65	2219317,86	Картометрический метод	0.10	-
282	529715,68	2219289,99	Картометрический метод	0.10	-
283	529715,03	2219289,80	Картометрический метод	0.10	-
284	529718,36	2219274,22	Картометрический метод	0.10	-
285	529718,99	2219274,45	Картометрический метод	0.10	-
286	529719,16	2219272,64	Картометрический метод	0.10	-
287	529723,49	2219255,16	Картометрический метод	0.10	-
288	529724,15	2219254,40	Картометрический метод	0.10	-
289	529727,75	2219239,14	Картометрический метод	0.10	-
290	529727,20	2219239,04	Картометрический метод	0.10	-
291	529731,53	2219220,17	Картометрический метод	0.10	-
292	529731,59	2219219,88	Картометрический метод	0.10	-
293	529734,64	2219216,80	Картометрический метод	0.10	-
294	529737,05	2219207,57	Картометрический метод	0.10	-
295	529738,60	2219202,51	Картометрический метод	0.10	-
296	529737,58	2219202,32	Картометрический метод	0.10	-
297	529740,89	2219184,14	Картометрический метод	0.10	-
298	529741,50	2219184,21	Картометрический метод	0.10	-
299	529745,82	2219165,22	Картометрический метод	0.10	-
300	529746,67	2219165,51	Картометрический метод	0.10	-
301	529751,01	2219147,35	Картометрический метод	0.10	-
302	529752,91	2219141,59	Картометрический метод	0.10	-
303	529757,94	2219118,96	Картометрический метод	0.10	-

304	529753,86	2219112,64	Картометрический метод	0.10	-
305	529760,40	2219084,48	Картометрический метод	0.10	-
306	529761,72	2219084,00	Картометрический метод	0.10	-
307	529765,97	2219084,77	Картометрический метод	0.10	-
308	529766,73	2219082,35	Картометрический метод	0.10	-
309	529774,71	2219048,35	Картометрический метод	0.10	-
310	529775,81	2219043,91	Картометрический метод	0.10	-
311	529776,52	2219041,18	Картометрический метод	0.10	-
312	529778,21	2219034,85	Картометрический метод	0.10	-
313	529778,45	2219033,85	Картометрический метод	0.10	-
314	529774,58	2219032,89	Картометрический метод	0.10	-
315	529778,31	2219017,88	Картометрический метод	0.10	-
316	529779,06	2219014,29	Картометрический метод	0.10	-
317	529793,20	2218952,72	Картометрический метод	0.10	-
318	529793,49	2218949,73	Картометрический метод	0.10	-
319	529797,54	2218931,04	Картометрический метод	0.10	-
320	529798,04	2218931,15	Картометрический метод	0.10	-
321	529799,16	2218926,42	Картометрический метод	0.10	-
322	529803,62	2218909,21	Картометрический метод	0.10	-
323	529806,19	2218909,78	Картометрический метод	0.10	-
324	529810,74	2218887,96	Картометрический метод	0.10	-
325	529809,39	2218887,64	Картометрический метод	0.10	-
326	529814,56	2218868,30	Картометрический метод	0.10	-
327	529813,29	2218867,41	Картометрический метод	0.10	-
328	529814,34	2218862,51	Картометрический метод	0.10	-
329	529818,02	2218845,30	Картометрический метод	0.10	-
330	529819,12	2218840,61	Картометрический метод	0.10	-
331	529825,68	2218812,43	Картометрический метод	0.10	-
332	529830,37	2218813,56	Картометрический метод	0.10	-

333	529831,61	2218809,57	Картометрический метод	0.10	-
334	529831,17	2218800,03	Картометрический метод	0.10	-
335	529872,09	2218692,70	Картометрический метод	0.10	-
336	529874,69	2218685,67	Картометрический метод	0.10	-
337	529897,62	2218630,18	Картометрический метод	0.10	-
338	529913,82	2218595,30	Картометрический метод	0.10	-
339	529953,72	2218527,30	Картометрический метод	0.10	-
340	529963,78	2218474,47	Картометрический метод	0.10	-
341	529976,88	2218478,92	Картометрический метод	0.10	-
342	530000,42	2218414,39	Картометрический метод	0.10	-
343	530025,36	2218424,00	Картометрический метод	0.10	-
344	530043,66	2218431,44	Картометрический метод	0.10	-
345	530050,24	2218415,87	Картометрический метод	0.10	-
346	530045,64	2218398,42	Картометрический метод	0.10	-
347	530049,33	2218379,39	Картометрический метод	0.10	-
348	530017,11	2218368,00	Картометрический метод	0.10	-
349	530050,96	2218278,84	Картометрический метод	0.10	-
350	530070,16	2218282,75	Картометрический метод	0.10	-
351	530071,44	2218280,12	Картометрический метод	0.10	-
352	530082,63	2218278,48	Картометрический метод	0.10	-
353	530100,38	2218250,19	Картометрический метод	0.10	-
354	530174,31	2218299,47	Картометрический метод	0.10	-
355	530190,80	2218295,39	Картометрический метод	0.10	-
356	530248,99	2218233,19	Картометрический метод	0.10	-
357	530357,39	2218287,69	Картометрический метод	0.10	-
358	530411,39	2218314,83	Картометрический метод	0.10	-
359	530391,93	2218379,40	Картометрический метод	0.10	-
360	530412,48	2218389,94	Картометрический метод	0.10	-
1	530456,23	2218412,34	Картометрический метод	0.10	-

ЕЗРЗ-7-2	-	-	-	-	-
361	530938,52	2218128,13	Картометрический метод	0.10	-
362	530899,47	2218228,78	Картометрический метод	0.10	-
363	530697,91	2218158,12	Картометрический метод	0.10	-
364	530731,95	2218061,07	Картометрический метод	0.10	-
361	530938,52	2218128,13	Картометрический метод	0.10	-

ЕЗРЗ-8 (ЕЗРЗ-8-1)

Раздел 1

Сведения о единой зоне регулирования застройки и хозяйственной деятельности ЕЗРЗ-8 (ЕЗРЗ-8-1)		
№ п/п	Характеристики ЕЗРЗ-8 (ЕЗРЗ-8-1)	Описание характеристик
1	2	3
1	Местоположение ЕЗРЗ-8 (ЕЗРЗ-8-1)	Нижегородская область, г. Нижний Новгород
2	Площадь ЕЗРЗ-8 (ЕЗРЗ-8-1) +/- величина погрешности определения площади (P+/- Дельта P)	12 291 м ² ± 39 м ²
3	Иные характеристики ЕЗРЗ-8 (ЕЗРЗ-8-1)	-

Раздел 2

Сведения о местоположении границ единой зоны регулирования застройки и хозяйственной деятельности ЕЗРЗ-8 (ЕЗРЗ-8-1)					
1. Система координат МСК-52					
2. Сведения о характерных точках границ объекта					
Обозначение характерных точек границ	Координаты, м		Метод определения координат характерной точки	Средняя квадратическая погрешность положения характерной точки (M _i), м	Описание обозначения точки на местности (при наличии)
	Геодезическая система координат				
	X	Y			
1	2	3	4	5	6
ЕЗРЗ-8-1	-	-	-	-	-
1	530070,20	2219472,01	Картометрический метод	0.10	-
2	530038,64	2219477,26	Картометрический метод	0.10	-
3	530033,38	2219479,05	Картометрический метод	0.10	-
4	530018,17	2219487,23	Картометрический метод	0.10	-

5	530012,97	2219493,53	Картометрический метод	0.10	-
6	530004,87	2219511,96	Картометрический метод	0.10	-
7	529952,12	2219632,03	Картометрический метод	0.10	-
8	529950,32	2219637,30	Картометрический метод	0.10	-
9	529962,28	2219642,41	Картометрический метод	0.10	-
10	529956,51	2219669,70	Картометрический метод	0.10	-
11	529933,23	2219734,75	Картометрический метод	0.10	-
12	529936,57	2219736,19	Картометрический метод	0.10	-
13	529917,18	2219780,20	Картометрический метод	0.10	-
14	529906,57	2219803,86	Картометрический метод	0.10	-
15	529901,02	2219815,82	Картометрический метод	0.10	-
16	529895,33	2219828,74	Картометрический метод	0.10	-
17	529912,06	2219836,50	Картометрический метод	0.10	-
18	529918,39	2219821,62	Картометрический метод	0.10	-
19	529919,85	2219818,23	Картометрический метод	0.10	-
20	529934,16	2219785,41	Картометрический метод	0.10	-
21	529942,21	2219766,94	Картометрический метод	0.10	-
22	529953,47	2219741,21	Картометрический метод	0.10	-
23	529965,43	2219713,85	Картометрический метод	0.10	-
24	529974,96	2219691,55	Картометрический метод	0.10	-
25	529980,62	2219678,30	Картометрический метод	0.10	-
26	529992,93	2219649,68	Картометрический метод	0.10	-
27	529994,92	2219645,02	Картометрический метод	0.10	-
28	530012,25	2219605,02	Картометрический метод	0.10	-
29	530018,74	2219590,16	Картометрический метод	0.10	-
30	530025,77	2219574,06	Картометрический метод	0.10	-
31	530027,26	2219570,65	Картометрический метод	0.10	-
32	530042,64	2219535,45	Картометрический метод	0.10	-
33	530045,46	2219529,02	Картометрический метод	0.10	-

34	530050,97	2219516,45	Картометрический метод	0.10	-
35	530059,09	2219497,96	Картометрический метод	0.10	-
36	530062,73	2219489,68	Картометрический метод	0.10	-
37	530066,45	2219480,87	Картометрический метод	0.10	-
1	530070,20	2219472,01	Картометрический метод	0.10	-

ЕЗРЗ-9 (ЕЗРЗ-9-1)

Раздел 1

Сведения о единой зоне регулирования застройки и хозяйственной деятельности ЕЗРЗ-9 (ЕЗРЗ-9-1)		
№ п/п	Характеристики ЕЗРЗ-9 (ЕЗРЗ-9-1)	Описание характеристик
1	2	3
1	Местоположение ЕЗРЗ-9 (ЕЗРЗ-9-1)	Нижегородская область, г. Нижний Новгород
2	Площадь ЕЗРЗ-9 (ЕЗРЗ-9-1) +/- величина погрешности определения площади (Р+/- Дельта Р)	34 267 м ² ± 65 м ²
3	Иные характеристики ЕЗРЗ-9 (ЕЗРЗ-9-1)	-

Раздел 2

Сведения о местоположении границ единой зоны регулирования застройки и хозяйственной деятельности ЕЗРЗ-9 (ЕЗРЗ-9-1)					
1. Система координат МСК-52					
2. Сведения о характерных точках границ объекта					
Обозначение характерных точек границ	Координаты, м		Метод определения координат характерной точки	Средняя квадратическая погрешность положения характерной точки (M _t), м	Описание обозначения точки на местности (при наличии)
	Геодезическая система координат				
	X	Y			
1	2	3	4	5	6
ЕЗРЗ-9-1	-	-	-	-	-
1	530994,22	2218005,45	Картометрический метод	0.10	-
2	530968,28	2218107,29	Картометрический метод	0.10	-
3	530747,17	2218023,99	Картометрический метод	0.10	-
4	530799,07	2217872,87	Картометрический метод	0.10	-
5	530926,12	2217920,84	Картометрический метод	0.10	-
1	530994,22	2218005,45	Картометрический метод	0.10	-

ЕЗРЗ-10 (ЕЗРЗ-10-1)

Раздел 1

Сведения о единой зоне регулирования застройки и хозяйственной деятельности ЕЗРЗ-10 (ЕЗРЗ-10-1)	

№ п/п	Характеристики ЕЗРЗ-10 (ЕЗРЗ-10-1)	Описание характеристик
1	2	3
1	Местоположение ЕЗРЗ-10 (ЕЗРЗ-10-1)	Нижегородская область, г. Нижний Новгород
2	Площадь ЕЗРЗ-10 (ЕЗРЗ-10-1) +/- величина погрешности определения площади (P+/- Дельта P)	27 836 м ² ± 58 м ²
3	Иные характеристики ЕЗРЗ-10 (ЕЗРЗ-10-1)	-

Раздел 2

Сведения о местоположении границ единой зоны регулирования застройки и хозяйственной деятельности ЕЗРЗ-10 (ЕЗРЗ-10-1)					
1. Система координат МСК-52					
2. Сведения о характерных точках границ объекта					
Обозначение характерных точек границ	Координаты, м		Метод определения координат характерной точки	Средняя квадратическая погрешность положения характерной точки (Mt), м	Описание обозначения точки на местности (при наличии)
	Геодезическая система координат				
	X	Y			
1	2	3	4	5	6
ЕЗРЗ-10-1	-	-	-	-	-
1	530664,24	2217957,56	Картометрический метод	0.10	-
2	530656,81	2218031,56	Картометрический метод	0.10	-
3	530657,13	2218031,97	Картометрический метод	0.10	-
4	530656,02	2218042,15	Картометрический метод	0.10	-
5	530623,19	2218138,46	Картометрический метод	0.10	-
6	530533,51	2218105,43	Картометрический метод	0.10	-
7	530534,98	2218102,72	Картометрический метод	0.10	-
8	530475,87	2218082,44	Картометрический метод	0.10	-
9	530466,30	2218079,16	Картометрический метод	0.10	-
10	530466,86	2218078,09	Картометрический метод	0.10	-
11	530497,52	2218019,20	Картометрический метод	0.10	-
12	530511,08	2217993,16	Картометрический метод	0.10	-
13	530510,82	2217993,01	Картометрический метод	0.10	-
14	530515,14	2217984,66	Картометрический метод	0.10	-
15	530519,29	2217976,45	Картометрический метод	0.10	-
16	530519,64	2217975,75	Картометрический метод	0.10	-

17	530520,05	2217975,93	Картометрический метод	0.10	-
18	530524,05	2217968,26	Картометрический метод	0.10	-
19	530555,10	2217908,61	Картометрический метод	0.10	-
1	530664,24	2217957,56	Картометрический метод	0.10	-

».

ПРИЛОЖЕНИЕ 2
к постановлению Правительства
Нижегородской области
от 28.11.2025 № 720

«УТВЕРЖДЕНЫ
постановлением Правительства
Нижегородской области
от 4 октября 2024 г. № 611

Ограничения использования земельных участков и их частей и требования к градостроительным регламентам в границах объединенной зоны охраны объектов культурного наследия федерального значения: «Ансамбль Печерского монастыря» (Нижегородская область, г. Нижний Новгород, ул. Приволжская, 108), «Соборная мечеть» (Нижегородская область, г. Нижний Новгород, Казанская набережная, дом 6), объектов культурного наследия регионального значения: «Комплекс судостроительного завода И.С. Колчина – У.С. Курбатова» (г. Нижний Новгород, ул. Красная Слобода, 8 (литера А), 9 (литера А1)), «Здание правления завода Курбатова, на котором был организован первый марксистский кружок в Нижнем Новгороде» (г. Нижний Новгород, ул. Красная слобода, 9 (литер Д)), «Комплекс механического завода Курбатова. Служебное здание» (г. Нижний Новгород, ул. Красная слобода, 6 (литеры А, Б))

I. Ограничения использования земельных участков и их частей в границах ЕОЗ-1 (участки ЕОЗ-1-1 и ЕОЗ-1-2, ЕОЗ-1-3)

В границах ЕОЗ-1 (участки ЕОЗ-1-1, ЕОЗ-1-2, ЕОЗ-1-3) устанавливаются:

- 1) запрет:
 - на строительство, за исключением линейных объектов, не нарушающих характеристики историко-градостроительной среды, и применения специальных мер, направленных на сохранение и (или) восстановление (регенерацию) историко-градостроительной и (или) природной среды объекта культурного наследия (восстановление, воссоздание, восполнение частично или полностью утраченных элементов и (или) характеристик историко-градостроительной и (или) природной среды);

- на использование строительных технологий, оказывающих негативное воздействие на объекты культурного наследия и историческую застройку;

- на размещение взрыво- и пожароопасных объектов, угрожающих сохранности объектов культурного наследия, выявленных объектов культурного наследия;

2) запреты, устанавливаемые в зависимости от характеристик объекта культурного наследия и его историко-градостроительной и (или) природной среды:

- на строительство линейных объектов нарушающих характеристики историко-градостроительной среды (надземным способом и на выходящих на красные линии улиц фасадах зданий);

- на реконструкцию объектов капитального строительства в параметрах, превышающих существующие и препятствующих сохранению и (или) восстановлению историко-градостроительной среды, за исключением случаев, если такая реконструкция необходима для обеспечения функционирования объектов культурного наследия;

- на размещение рекламы, вывесок, некапитальных строений, сооружений и объектов, включая автостоянки, киоски, навесы, которые нарушают характеристики историко-градостроительной и (или) природной среды, за следующим исключением и при условии, что такое размещение соответствует назначению объекта культурного наследия религиозного назначения и (или) объектов капитального строительства, образующих с ним монастырский, храмовый или иной культовый комплекс, и (или) необходимо для обеспечения его современного использования:

- а) размещения мемориальных досок, вывесок, информационных табличек площадью информационного поля не более 0,6 м²;

- б) размещения рекламных и информационных конструкций (туристической и социальной направленности), надписей и обозначений с соблюдением следующих параметров: не более 1,2 м от существующей отметки земли по высоте и 0,8 м по ширине;

- в) размещения вывесок, предусмотренных законодательством о защите прав потребителей, размерами не более 1,0 м по горизонтали и не более 0,5 м по вертикали, с размещением не выше отметки нижнего края окон второго этажа (у одноэтажных не выше нижней отметки карниза здания), в виде отдельных объемных букв и знаков; при консольном расположении вывески - максимальный отступ от плоскости фасада не более 0,1 м;

г) размещения автостоянок, киосков, навесов на время проведения массовых мероприятий, а также для обеспечения современного использования объектов культурного наследия религиозного назначения;

д) размещения некапитальных строений и сооружений высотой не более 5,0 м;

- на применение для наружной отделки фасадов объектов капитального строительства строительных материалов, архитектурных и цветовых решений, нарушающих характеристики историко-градостроительной и (или) природной среды (фрагментарную отделку фасадов, облицовочные материалы с зеркальной и глянцевой поверхностью, обладающие светоотражающим свойством, применение отдельных материалов и цветовых гамм, не свойственных исторической среде);

- на размещение базовых станций сотовой связи, башенных и антенно-мачтовых конструкций, включая телевизионные и радиоантенны, которые препятствуют визуальному восприятию объектов культурного наследия и сохранению и (или) восстановлению соотношения открытых и закрытых пространств, градостроительных (планировочных, типологических, масштабных) характеристик историко-градостроительной и (или) природной среды, за исключением проведения работ по ремонту и модернизации базовых станций сотовой связи, башенных и антенно-мачтовых конструкций, включая телевизионные и радиоантенны, в пределах их объемно-пространственных параметров;

- на проведение работ в области благоустройства, за следующим исключением и при условии, что такие работы не оказывают негативного воздействия на объект культурного наследия, или не нарушают характеристики его историко-градостроительной среды, или необходимы для обеспечения его функционирования или обеспечения жизнедеятельности населения:

а) размещение малых архитектурных форм (скамеек, урн и др.), мощения территории, установки отдельно стоящего осветительного оборудования в соответствии с характеристиками историко-градостроительной среды;

б) устройство пандусов и других приспособлений, обеспечивающих передвижение маломобильных групп населения;

в) озеленение территории (деревья, кустарники, газоны, клумбы, цветники), не нарушающее условия визуального восприятия объектов культурного наследия;

г) установку произведений монументально-декоративного искусства: скульптуры, памятных знаков, иных малых архитектурно-художественных форм, соответствующих архитектурно-планировочному решению территории высотой не более 5 м;

д) применение при изготовлении элементов благоустройства и малых архитектурных форм традиционных материалов (камень, дерево, литой и кованный металл);

е) устройство ограждений – прозрачных металлических высотой не более 2,0 м, на каменном основании высотой не более 0,5 м;

ж) сохранение и организацию проездов, проходов, временных парковок, необходимых для обеспечения функционирования объектов культурного наследия;

з) применение временных ограждений для производства земляных, хозяйственных, ремонтных и иных работ;

- на размещение отходов производства и потребления, устройство складов и захоронений ядохимикатов.

2. Требования к градостроительным регламентам в границах ЕОЗ-1 (участки ЕОЗ-1-1, ЕОЗ-1-2, ЕОЗ-1-3)

В границах единой охранной зоны ЕОЗ-1 (участки ЕОЗ-1-1, ЕОЗ-1-2, ЕОЗ-1-3) устанавливаются следующие требования к градостроительным регламентам:

Предельные параметры разрешенного строительства, реконструкции объектов капитального строительства	
предельное количество этажей или предельная высота зданий, строений, сооружений	при реконструкции объектов капитального строительства – 7 м (2 этажа)
Требования к архитектурно-градостроительному облику объектов капитального строительства:	
требования к объемно-пространственным характеристикам	форма крыши двускатная, вальмовая
требования к архитектурно-стилистическим характеристикам	сохранение существующего архитектурного облика
требования к цветовым решениям объектов капитального строительства	цветовые решения фасадов: неяркие, приглушенные пастельные тона белого, кирпичного, охристого, желтого цветов;
требования к отделочным и (или) строительным материалам, определяющие архитектурный облик объектов капитального строительства	применение в отделке традиционных материалов: красный кирпич, камень, металл, штукатурка фасадов под покраску, кирпич под покраску, лицевой глиняный кирпич с расшивкой швов, деревянная обшивка по деревянному срубу
требования к размещению технического и инженерного оборудования на фасадах и кровлях объектов капитального строительства	запрет на размещение технического и инженерного оборудования на фасадах и кровлях объектов капитального строительства, формирующих территории общего пользования, за исключением систем обеспечения безопасности
требования к подсветке фасадов объектов капитального строительства	использование направленных светильников для акцентного освещения фасадов

3. Градостроительные регламенты земельных участков, расположенных в границах единой охранной зоны объектов культурного наследия, устанавливаются правилами землепользования и застройки города Нижнего Новгорода с учетом настоящих требований.

II. Ограничения использования земельных участков и их частей в границах единой зоны регулирования застройки и хозяйственной деятельности ЕЗРЗ (участки ЕЗРЗ-1-1, ЕЗРЗ-2-1, ЕЗРЗ-3 (участки ЕЗРЗ-3-1, ЕЗРЗ-3-2), ЕЗРЗ-4 (участки ЕЗРЗ-4-1, ЕЗРЗ-4-2, ЕЗРЗ-4-3), ЕЗРЗ-5-1, ЕЗРЗ-6-1, ЕЗРЗ-7 (участки ЕЗРЗ-7-1, ЕЗРЗ-7-2), ЕЗРЗ-8 (участки ЕЗРЗ-8-1, ЕЗРЗ-8-2), ЕЗРЗ-9-1, ЕЗРЗ-10-1)

1. Ограничения использования земельных участков и их частей в границах единой зоны регулирования застройки и хозяйственной деятельности ЕЗРЗ (участки ЕЗРЗ-1-1, ЕЗРЗ-2-1, ЕЗРЗ-3 (участки ЕЗРЗ-3-1, ЕЗРЗ-3-2), ЕЗРЗ-4 (участки ЕЗРЗ-4-1, ЕЗРЗ-4-2, ЕЗРЗ-4-3), ЕЗРЗ-5-1, ЕЗРЗ-6-1, ЕЗРЗ-7 (участки ЕЗРЗ-7-1, ЕЗРЗ-7-2), ЕЗРЗ-8- 1, ЕЗРЗ-9-1, ЕЗРЗ-10-1)

В границах единой зоны регулирования застройки и хозяйственной деятельности **устанавливается:**

1) запрет:

- на использование строительных технологий, оказывающих негативное воздействие на объекты культурного наследия и историческую застройку;

- на размещение взрыво- и пожароопасных объектов, угрожающих сохранности объектов культурного наследия, выявленных объектов культурного наследия;

2) запреты, устанавливаемые в зависимости от характеристик объекта культурного наследия и его историко-градостроительной среды:

- на строительство, реконструкцию объектов капитального строительства в параметрах, нарушающих характеристики историко-градостроительной среды и препятствующих сохранению и (или) восстановлению историко-градостроительной среды, за исключением случаев, если такие строительство, реконструкция необходимы для обеспечения функционирования объекта культурного наследия;

- на строительство линейных объектов (надземным способом и на выходящих на красные линии улиц фасадах зданий), нарушающих характеристики историко-градостроительной среды, за исключением случаев, если такое строительство направлено на минимизацию

негативного воздействия на объект культурного наследия и его историко-градостроительную среду, или необходимо для обеспечения его функционирования или обеспечения жизнедеятельности населения, или необходимо для обеспечения сохранности, сохранения, содержания и эксплуатации объекта культурного наследия религиозного назначения и (или) объектов капитального строительства, образующих с ним монастырский, храмовый или иной культовый комплекс;

- на размещение рекламы, вывесок, некапитальных строений, сооружений, нарушающих характеристики историко-градостроительной среды, за следующим исключением и при условии, что такое строительство направлено на минимизацию негативного воздействия на объект культурного наследия и его историко-градостроительную среду, или необходимо для обеспечения его функционирования или обеспечения жизнедеятельности населения, или необходимо для обеспечения сохранности, сохранения, содержания и эксплуатации объекта культурного наследия религиозного назначения и (или) объектов капитального строительства, образующих с ним монастырский, храмовый или иной культовый комплекс:

а) размещение мемориальных досок, вывесок, информационных табличек площадью информационного поля не более 0,6 м²;

б) размещение рекламных и информационных конструкций (туристической и социальной направленности), надписей и обозначений с соблюдением следующих параметров: не более 1,2 м от существующей отметки земли по высоте и 0,8 м по ширине;

в) размещение вывесок, предусмотренных законодательством о защите прав потребителей, размерами не более 1,0 м по горизонтали и не более 0,5 м по вертикали, с размещением не выше отметки нижнего края окон второго этажа (у одноэтажной не выше нижней отметки карниза здания), в виде отдельных объемных букв и знаков; при консольном расположении вывески - максимальный отступ от плоскости фасада не более 0,1 м;

г) размещение автостоянок, киосков, навесов на время проведения массовых мероприятий, а также для обеспечения современного использования объектов культурного наследия религиозного назначения;

- на размещение базовых станций сотовой связи, башенных и антенно-мачтовых конструкций, включая телевизионные и радиоантенны, которые препятствуют визуальному восприятию объектов культурного наследия и сохранению и (или) восстановлению соотношения открытых

и закрытых пространств, градостроительных (планировочных, типологических, масштабных) характеристик историко-градостроительной и (или) природной среды, за исключением проведения работ по ремонту и модернизации базовых станций сотовой связи, башенных и антенно-мачтовых конструкций, включая телевизионные и радиоантенны, в пределах их объемно-пространственных параметров.

2. Требования к градостроительным регламентам в границах единой зоны регулирования застройки и хозяйственной деятельности ЕЗРЗ (участки ЕЗРЗ-1-1, ЕЗРЗ-2-1, ЕЗРЗ-3 (участки ЕЗРЗ-3-1, ЕЗРЗ-3-2), ЕЗРЗ-4 (участки ЕЗРЗ-4-1, ЕЗРЗ-4-2, ЕЗРЗ-4-3), ЕЗРЗ-5-1, ЕЗРЗ-6-1, ЕЗРЗ-7 (участки ЕЗРЗ-7-1, ЕЗРЗ-7-2), ЕЗРЗ-8 (участки ЕЗРЗ-8-1, ЕЗРЗ-8-2), ЕЗРЗ-9-1, ЕЗРЗ-10-1)

В границах единой зоны регулирования застройки и хозяйственной деятельности ЕЗРЗ (участки ЕЗРЗ-1-1, ЕЗРЗ-2-1, ЕЗРЗ-3 (участки ЕЗРЗ-3-1, ЕЗРЗ-3-2), ЕЗРЗ-4 (участки ЕЗРЗ-4-1, ЕЗРЗ-4-2, ЕЗРЗ-4-3), ЕЗРЗ-5-1, ЕЗРЗ-6-1, ЕЗРЗ-7 (участки ЕЗРЗ-7-1, ЕЗРЗ-7-2), ЕЗРЗ-8 (участки ЕЗРЗ-8-1, ЕЗРЗ-8-2), ЕЗРЗ-9-1, ЕЗРЗ-10-1) устанавливаются следующие требования к градостроительным регламентам:

Предельные (минимальные и (или) максимальные) размеры земельных участков и предельные параметры разрешенного строительства, реконструкции объектов капитального строительства:	
предельное количество этажей или предельную высоту зданий, строений, сооружений	<ul style="list-style-type: none"> - в границах ЕЗРЗ-1-1 не более 0,0 м до верхней отметки объекта; - в границах ЕЗРЗ-2-1 не более 9,0 м до верхней отметки парапета при плоском решении кровли или до конька кровли при скатном ее решении; - в границах ЕЗРЗ-3 (участки ЕЗРЗ-3-1, ЕЗРЗ-3-2) не более 10,0 м до верхней отметки парапета при плоском решении кровли или до конька кровли при скатном ее решении; - в границах ЕЗРЗ-4 (участки ЕЗРЗ-4-1, ЕЗРЗ-4-2, ЕЗРЗ-4-3) не более 12,0 м до верхней отметки парапета при плоском решении кровли или до конька кровли при скатном ее решении; - в границах ЕЗРЗ-5-1 не более 20 м до максимально выступающей конструкции; - в границах ЕЗРЗ-6-1 не более 21,0 м до максимально выступающей конструкции; - в границах ЕЗРЗ-7 (ЕЗРЗ-7-1, ЕЗРЗ-7-2) не более 22,0 м до максимально выступающей конструкции; - в границах ЕЗРЗ-8 (участки ЕЗРЗ-8-1, ЕЗРЗ-8-2) не более 25,0 м до максимально выступающей конструкции; - в границах ЕЗРЗ-9-1 не более 60,0 м до максимально выступающей конструкции; - в границах ЕЗРЗ-10-1 не более 70,0 м до максимально выступающей конструкции

Требования к архитектурно-градостроительному облику объектов капитального строительства	
требования к объемно-пространственным характеристикам объекта капитального строительства	- в границах ЕЗРЗ (ЕЗРЗ-2-1, ЕЗРЗ-3 (участки ЕЗРЗ-3-1, ЕЗРЗ-3-2), ЕЗРЗ-4 (участки ЕЗРЗ-4-1, ЕЗРЗ-4-2, ЕЗРЗ-4-3): применение скатной и плоской кровли с парапетом; - в границах ЕЗРЗ (ЕЗРЗ-5-1, ЕЗРЗ-6-1, ЕЗРЗ-7 (участки ЕЗРЗ-7-1, ЕЗРЗ-7-2), ЕЗРЗ-8 (участки ЕЗРЗ-8-1, ЕЗРЗ-8-2), ЕЗРЗ-9-1, ЕЗРЗ-10-1): применение плоской кровли с парапетом, ломаной кровли, кровли сложной формы
Требования к архитектурно-стилистическим характеристикам объекта капитального строительства	- в границах ЕЗРЗ (ЕЗРЗ-2, ЕЗРЗ-3 (участки ЕЗРЗ-3-1, ЕЗРЗ-3-2), ЕЗРЗ-4 (участки ЕЗРЗ-4-1, ЕЗРЗ-4-2, ЕЗРЗ-4-3): контекстуализм с элементами историзма - в границах ЕЗРЗ (ЕЗРЗ-5-1, ЕЗРЗ-6-1, ЕЗРЗ-7 (участки ЕЗРЗ-7-1, ЕЗРЗ-7-2, ЕЗРЗ-7-3), ЕЗРЗ-8 (участки ЕЗРЗ-8-1, ЕЗРЗ-8-2), ЕЗРЗ-9-1, ЕЗРЗ-10-1) не регламентируется
Требования к цветовым решениям объектов капитального строительства	- в границах ЕЗРЗ (ЕЗРЗ-2, ЕЗРЗ-3 (участки ЕЗРЗ-3-1, ЕЗРЗ-3-2), ЕЗРЗ-4 (участки ЕЗРЗ-4-1, ЕЗРЗ-4-2, ЕЗРЗ-4-3), ЕЗРЗ-5-1: применение традиционных неярких пастельных цветовых решений фасадов зданий; кровельные покрытия – в красно-коричневых, зеленых, серых тонах - в границах ЕЗРЗ (ЕЗРЗ-6-1, ЕЗРЗ-7 (участки ЕЗРЗ-7-1, ЕЗРЗ-7-2, ЕЗРЗ-7-3), ЕЗРЗ-8 (участки ЕЗРЗ-8-1, ЕЗРЗ-8-2), ЕЗРЗ-9-1, ЕЗРЗ-10-1) не регламентируется
Требования к отделочным и (или) строительным материалам, определяющие архитектурный облик объектов капитального строительства	- в границах ЕЗРЗ (ЕЗРЗ-2, ЕЗРЗ-3 (участки ЕЗРЗ-3-1, ЕЗРЗ-3-2), ЕЗРЗ-4 (участки ЕЗРЗ-4-1, ЕЗРЗ-4-2, ЕЗРЗ-4-3), ЕЗРЗ-5-1: применение в отделке строительных материалов, аналогичных существующим; материалы отделки фасадов – открытая кирпичная кладка из керамического кирпича; штукатурка; окраска; без применения фрагментарной отделки фасадов зданий, формирующих территории общего пользования (улицы, проезды) - в границах ЕЗРЗ (ЕЗРЗ-6-1, ЕЗРЗ-7 (участки ЕЗРЗ-7-1, ЕЗРЗ-7-2, ЕЗРЗ-7-3), ЕЗРЗ-8 (участки ЕЗРЗ-8-1, ЕЗРЗ-8-2), ЕЗРЗ-9-1, ЕЗРЗ-10-1) не регламентируется
Требования к размещению технического и инженерного оборудования на фасадах и кровлях объектов капитального строительства	запрет размещения технического и инженерного оборудования на фасадах и скатных кровлях объектов капитального строительства, формирующих территории общего пользования, за исключением систем обеспечения безопасности
требования к подсветке фасадов объектов капитального строительства	использование направленных светильников для акцентного освещения фасадов

3. Градостроительные регламенты земельных участков, расположенных в границах единой зоны регулирования застройки и хозяйственной деятельности объектов культурного наследия, устанавливаются правилами землепользования и застройки города Нижнего Новгорода с учетом настоящих требований.».