



Правительство Нижегородской области

ПОСТАНОВЛЕНИЕ

11.03.2025

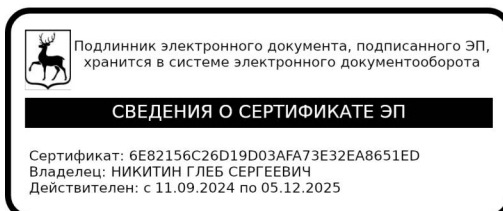
№ 185

О реорганизации государственного памятника природы местного значения "Тополь долгожитель по ул. Октябрьской", расположенного в г. Нижний Новгород

В соответствии с Земельным кодексом Российской Федерации, федеральными законами от 14 марта 1995 г. № 33-ФЗ "Об особо охраняемых природных территориях", от 10 января 2002 г. № 7-ФЗ "Об охране окружающей среды", Законом Нижегородской области от 8 августа 2008 г. № 98-З "Об особо охраняемых природных территориях в Нижегородской области" Правительство Нижегородской области **п о с т а н о в л я е т**:

1. Реорганизовать государственный памятник природы местного значения "Тополь долгожитель по ул. Октябрьской", расположенный в г. Нижний Новгород, в особо охраняемую природную территорию – памятник природы регионального значения "Тополь-долгожитель на пересечении улиц Октябрьской Революции и Чкалова".
2. Установить площадь территории памятника природы регионального значения "Тополь-долгожитель на пересечении улиц Октябрьской Революции и Чкалова", расположенного в г. Нижний Новгород – 0,0145 га.
3. Утвердить прилагаемый паспорт на памятник природы регионального значения "Тополь-долгожитель на пересечении улиц Октябрьской Революции и Чкалова", расположенный в г. Нижний Новгород.
4. Настоящее постановление вступает в силу по истечении десяти дней после дня его официального опубликования.

Губернатор



Г.С.Никитин

УТВЕРЖДЕН

постановлением Правительства

Нижегородской области

от 11.03.2025 № 185

ПАСПОРТ

**на памятник природы регионального значения
"Тополь-долгожитель на пересечении улиц Октябрьской Революции
и Чкалова", расположенный в г. Нижний Новгород**

Объявлен решением исполкома Горьковского областного Совета народных депутатов от 14 февраля 1984 г. № 56 "Об отнесении природных объектов к государственным памятникам природы местного значения".

Адрес (местонахождение): Нижегородская область, г. Нижний Новгород, Канавинский район, на пересечении улиц Октябрьской Революции и Чкалова, на углу дома № 41 по ул. Чкалова.

Расположен на землях населенных пунктов, входящих в состав кадастрового квартала 52:18:0030103.

Площадь памятника природы: 0,0145 га.

Взят на учет в министерстве экологии и природных ресурсов Нижегородской области.

Краткое описание памятника природы, его назначение:

Памятник природы представляет собой тополь бальзамический (*Populus balsamifera* L.) возрастом более 100 лет, высотой около 25 м, с диаметром кроны около 20 м, диаметром ствола – 0,62 м.

Дерево находится в удовлетворительном состоянии, отмирания ветвей не наблюдается, кора не повреждена. Листья с середины лета поражаются молью-пестрянкой из семейства Gracillariidae.

Ствол дерева окружен асфальтовым покрытием тротуаров, кроме небольшого участка земли шириной до 0,5 м от ствола. Почва плотная, вытоптанная, плохо аэрируется. Травянистый покров крайне скудный, не более 10% проективного покрытия, с низкой степенью жизненности, представлен видами: вейник наземный, горец птичий, кульбаба осенняя,

латук компасный, мать-и-мачеха обыкновенная, мятлик сплюснутый, одуванчик полевой, трехреберник непахучий.

Значение памятника природы:

А. Региональное.

Б. 1. Научное (ботаническое).

2. Эстетическое.

Перечень мер, необходимых для сохранения памятника природы

На территории памятника природы запрещаются:

- строительство, прокладывание новых линейных объектов;
- земляные и другие работы без проведения мероприятий, обеспечивающих сохранность памятника природы;
- любое повреждение дерева, за исключением обрезки сухих ветвей, угрожающих безопасности граждан и сохранности материальных ценностей;
- разведение костров, поджигание травы;
- стоянка транспортных средств;
- архитектурное освещение;
- засорение и захламление территории;
- увеличение площади асфальтового покрытия;
- любые иные виды хозяйственной деятельности, рекреационного и другого природопользования, влекущие за собой нарушение или препятствующие сохранности памятника природы.

На территории памятника природы разрешаются:

- мероприятия по регламентному обслуживанию, ремонту и реконструкции существующих линейных объектов при условии принятия мер, обеспечивающих сохранность памятника природы, по согласованию с уполномоченным исполнительным органом Нижегородской области в области организации, охраны и использования особо охраняемых природных территорий, а в случаях, предусмотренных федеральным

законодательством, при наличии положительного заключения государственной экологической экспертизы;

- обрезка сухих ветвей в целях обеспечения безопасности граждан и сохранности материальных ценностей;

- мероприятия по защите дерева от вредителей и болезней;

- научные исследования;

- установка аншлагов и информационных знаков.

Виды разрешенного использования земельных участков, расположенных в границах памятника природы, в соответствии с классификатором видов разрешенного использования земельных участков, утвержденным приказом Федеральной службы государственной регистрации, кадастра и картографии от 10 ноября 2020 г. № П/0412.

Основные виды разрешенного использования земельных участков:

- деятельность по особой охране и изучению природы (код 9.0);

- охрана природных территорий (код 9.1).

Администрация г. Нижнего Новгорода (Канавинский район) (адрес: 603002, г. Нижний Новгород, ул. Октябрьской Революции, д. 27, тел. (831) 467-10-01) осуществляет предусмотренные законодательством полномочия органов местного самоуправления в отношении зеленых насаждений.

Региональный государственный контроль (надзор) в области охраны и использования особо охраняемых природных территорий в отношении памятника природы осуществляет государственное бюджетное учреждение Нижегородской области "Экология региона" (адрес: 603109, г. Нижний Новгород, ул. Ильинская, 51, тел. (831) 433-94-10).

Паспорт составлен государственным бюджетным учреждением Нижегородской области "Экология региона".

Приложения:

1. Схема границ памятника природы регионального значения "Тополь-долгожитель на пересечении ул. Октябрьской Революции и

Чкалова". Масштаб 1:3000.

2. Схема границ памятника природы регионального значения "Тополь-долгожитель на пересечении ул. Октябрьской Революции и Чкалова" с указанием поворотных точек. Масштаб 1:500.

3. Координаты характерных точек границ памятника природы регионального значения "Тополь-долгожитель на пересечении улиц Октябрьской Революции и Чкалова".

ПРИЛОЖЕНИЕ 1
к паспорту на памятник природы
регионального значения "Тополь-долгожитель на
пересечении улиц Октябрьской Революции и Чкалова",
расположенный в г.Нижний Новгород

СХЕМА ГРАНИЦ ПАМЯТНИКА ПРИРОДЫ РЕГИОНАЛЬНОГО ЗНАЧЕНИЯ
"ТОПОЛЬ - ДОЛГОЖИТЕЛЬ НА ПЕРЕСЕЧЕНИИ УЛ. ОКТЯБРЬСКОЙ РЕВОЛЮЦИИ И ЧКАЛОВА"



Масштаб 1:3000

Условные обозначения:

 - границы памятника природы регионального значения "Тополь - долгожитель на пересечении ул. Октябрьской революции и Чкалова"


ПРИЛОЖЕНИЕ 2
к паспорту на памятник природы
регионального значения "Тополь-долгожитель на
пересечении улиц Октябрьской Революции и
Чкалова", расположенный в г. Нижний Новгород


**СХЕМА ГРАНИЦ ПАМЯТНИКА ПРИРОДЫ РЕГИОНАЛЬНОГО ЗНАЧЕНИЯ
"ТОПОЛЬ - ДОЛГОЖИТЕЛЬ НА ПЕРЕСЕЧЕНИИ УЛ. ОКТЯБРЬСКОЙ РЕВОЛЮЦИИ И ЧКАЛОВА"
С УКАЗАНИЕМ ПОВОРОТНЫХ ТОЧЕК**



Масштаб 1:500

Условные обозначения:

 - границы памятника природы регионального значения "Тополь - долгожитель на пересечении ул. Октябрьской революции и Чкалова"

 ¹ - обозначение поворотной точки границы памятника природы регионального значения "Тополь - долгожитель на пересечении ул. Октябрьской революции и Чкалова"

ПРИЛОЖЕНИЕ 3
к паспорту на памятник природы
регионального значения "Тополь-долгожитель на
пересечении улиц Октябрьской Революции и
Чкалова", расположенный в г. Нижний Новгород

**Координаты характерных точек границ памятника природы
регионального значения "Тополь-долгожитель на пересечении улиц
Октябрьской Революции и Чкалова"**

Сведения о местоположении границ памятника природы					
1. Система координат: МСК-52					
2. Сведения о характерных точках границ объекта:					
Обозначение характерных точек границ	Координаты		Метод определения координат характерной точки	Средняя квадратичная погрешность положения характерной точки (Mt), м	Описание обозначения точки на местности (при наличии)
	X	Y			
1	2	3	4	5	6
-	-	-	-	-	-
3. Сведения о характерных точках части (частей) границы объекта					
1	528984,97	2212070,46	Картометрический	2,5	-
2	528983,06	2212072,96	Картометрический	2,5	-
3	528982,00	2212075,04	Картометрический	2,5	-
4	528979,84	2212081,93	Картометрический	2,5	-
5	528979,77	2212082,95	Картометрический	2,5	-
6	528978,65	2212083,69	Картометрический	2,5	-
7	528974,70	2212082,63	Картометрический	2,5	-
8	528972,33	2212079,98	Картометрический	2,5	-
9	528971,74	2212075,37	Картометрический	2,5	-
10	528973,24	2212071,61	Картометрический	2,5	-
11	528976,20	2212067,87	Картометрический	2,5	-
12	528980,82	2212065,82	Картометрический	2,5	-
13	528983,53	2212067,73	Картометрический	2,5	-
1	528984,97	2212070,46	Картометрический	2,5	-