



Правительство Нижегородской области

ПОСТАНОВЛЕНИЕ

10.03.2025

№ 180

О внесении изменений в постановление Правительства Нижегородской области от 30 декабря 2011 г. № 1121

В соответствии с федеральными законами от 14 марта 1995 г. № 33-ФЗ «Об особо охраняемых природных территориях», от 10 января 2002 г. № 7-ФЗ «Об охране окружающей среды», Законом Нижегородской области от 8 августа 2008 г. № 98-З «Об особо охраняемых природных территориях в Нижегородской области» Правительство Нижегородской области **п о с т а н о в л я е т** :

1. Внести в постановление Правительства Нижегородской области от 30 декабря 2011 г. № 1121 «Об образовании памятника природы регионального значения «Рогожский (Карамзинский) парк и система прудов близ с. Большой Макателем» следующие изменения:

1.1. В преамбуле постановления слова «статьями 3 и 26 Федерального закона от 14 марта 1995 года № 33-ФЗ «Об особо охраняемых территориях», статьей 59 Федерального закона от 10 января 2002 года» заменить словами «федеральными законами от 14 марта 1995 г. № 33-ФЗ «Об особо охраняемых природных территориях», от 10 января 2002 г.».

1.2. Пункт 2 дополнить словами «, расположенный в Первомайском муниципальном округе Нижегородской области».

1.3. В паспорте на памятник природы регионального значения «Рогожский (Карамзинский) парк и система прудов близ с. Большой Макателем», утвержденном постановлением:

1.3.1. Наименование дополнить словами «, расположенный в Первомайском муниципальном округе Нижегородской области».

1.3.2. По тексту слова «органом исполнительной власти» заменить словами «исполнительным органом».

1.3.3. В абзаце первом слово «район» заменить словами «муниципальный округ», слова «районного центра» исключить.

1.3.4. Абзац второй изложить в следующей редакции:

«Расположен частично на землях населенных пунктов, входящих в состав кварталов 52:56:0200002, 52:56:0100004, частично на землях сельскохозяйственного назначения, входящих в состав кварталов 52:56:0100007, 52:56:0200005.».

1.3.5. Абзац третий после слова «га» дополнить словами «, в том числе земли населенных пунктов – 22,9 га, земли сельскохозяйственного назначения – 0,9 га.».

1.3.6. После абзаца шестнадцатого дополнить абзацем следующего содержания:

«На территории памятника природы частично располагается охранная зона воздушной линии электропередачи ВЛ-10 кВ Л-1005 ПС Кардавилль.».

1.3.7. Абзац тридцать первый изложить в следующей редакции:

«– строительство зданий, строений, сооружений, прокладывание линейных объектов, за исключением объектов инженерной инфраструктуры, необходимых для благоустройства парковой части памятника природы, с согласованием планируемых мероприятий с уполномоченным исполнительным органом Нижегородской области в области организации, охраны и использования особо охраняемых природных территорий, а в случаях, предусмотренных федеральным законодательством, при наличии положительного заключения государственной экологической экспертизы;».

1.3.8. Абзац тридцать второй исключить.

1.3.9. В абзаце тридцать девятом после слов «по проектам,» дополнить словами «согласованным с уполномоченными исполнительными органами Нижегородской области в области организации, охраны и использования особо охраняемых природных территорий, а в случаях, предусмотренных федеральным законодательством».

1.3.10. После абзаца пятьдесят третьего дополнить абзацем следующего содержания:

«— рубка древесно-кустарниковой растительности в охранной зоне существующих коммуникаций, необходимая для соблюдения строительных норм при их регламентном обслуживании;».

1.3.11. Абзацы пятьдесят пятый и шестьдесят четвертый дополнить словами «, а в случаях, предусмотренных федеральным законодательством, при наличии положительного заключения государственной экологической экспертизы».

1.3.12. В абзаце шестьдесят втором слово «плану» заменить словом «проекту», после слова «ООПТ» дополнить словами «, а в случаях, предусмотренных федеральным законодательством, при наличии положительного заключения государственной экологической экспертизы».

1.3.13. После абзаца шестьдесят пятого дополнить абзацами следующего содержания:

«Виды разрешенного использования земельных участков, расположенных в границах памятника природы, в соответствии с классификатором видов разрешенного использования земельных участков, утвержденным приказом Федеральной службы государственной регистрации, кадастра и картографии от 10 ноября 2020 г. № П/0412.

Основные виды разрешенного использования земельных участков:

- деятельность по особой охране и изучению природы (код 9.0);
- охрана природных территорий (код 9.1).

Вспомогательные виды разрешенного использования земельных участков на всей территории памятника природы:

- природно-познавательный туризм (код 5.2);
- дополнительно на территории парковой части памятника природы:
- благоустройство территории (код 12.0.2).

Виды разрешенного использования действуют с учетом режима охраны памятника природы.».

1.3.14. Абзац шестьдесят шестой изложить в следующей редакции:

«Администрация Первомайского муниципального округа Нижегородской области (адрес: 607760 Нижегородская область, г. Первомайск, пл. Ульянова, д. 2, тел. 8(8313) 92-15-42) осуществляет предусмотренные законодательством полномочия органов местного самоуправления в отношении зеленых насаждений.».

1.3.15. После абзаца шестьдесят шестого дополнить абзацем следующего содержания:

«Региональный государственный контроль (надзор) в области охраны и использования особо охраняемых природных территорий в отношении памятника природы осуществляет государственное бюджетное учреждение Нижегородской области «Экология региона» (адрес: 603109, г. Нижний Новгород, ул. Ильинская, д. 51, тел. (831) 433-94-10).».

1.3.16. Абзацы с шестьдесят девятого по семьдесят второй изложить в следующей редакции:

«1. Схема границ памятника природы регионального значения «Рогожский (Карамзинский) парк и система прудов близ с. Большой Макателем». Масштаб 1:20000.

2. Схема границ памятника природы регионального значения «Рогожский (Карамзинский) парк и система прудов близ с. Большой Макателем». Масштаб 1:5000.

3. Координаты характерных точек границ памятника природы регионального значения «Рогожский (Карамзинский) парк и система

прудов близ с. Большой Макателем», расположенный в Первомайском муниципальном округе Нижегородской области.

4. Схема зонирования памятника природы регионального значения «Рогожский (Карамзинский) парк и система прудов близ с. Большой Макателем». Масштаб 1:5000.».

1.3.17. Дополнить абзацем следующего содержания:

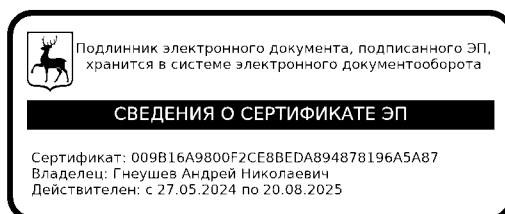
«5. Координаты характерных точек границ территорий лесного массива и парковой части памятника природы регионального значения «Рогожский (Карамзинский) парк и система прудов близ с. Большой Макателем», расположенный в Первомайском муниципальном округе Нижегородской области.».

1.3.18. Приложения 1–4 к паспорту изложить в новой редакции согласно приложениям 1–4 к настоящему постановлению.

1.3.19. Дополнить паспорт приложением 5 согласно приложению 5 к настоящему постановлению.

2. Настоящее постановление вступает в силу со дня его подписания и подлежит официальному опубликованию.

И.о.Губернатора

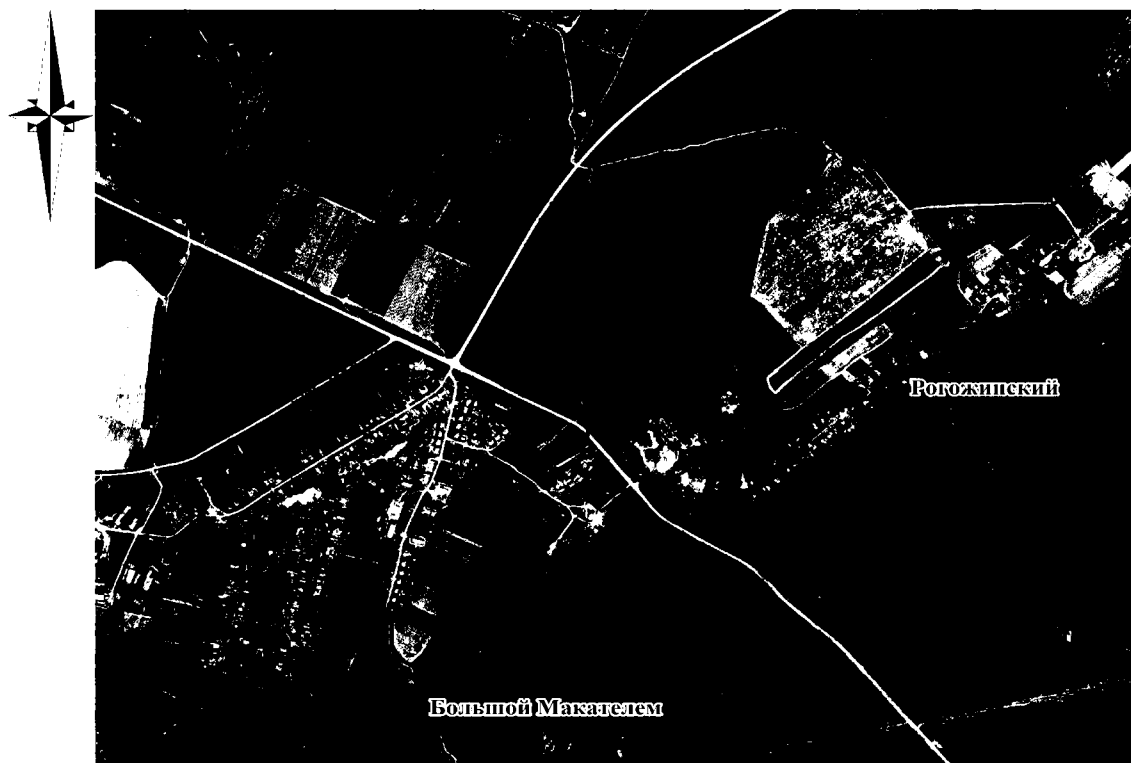


А.Н.Гнеушев

ПРИЛОЖЕНИЕ 1
к постановлению Правительства
Нижегородской области
от 10.03.2025 № 180



«Приложение 1
к паспорту на памятник природы
регионального значения «Рогожский
(Карамзинский) парк и система прудов
близ с. Большой Макателем»,
расположенный в Первомайском
муниципальном округе Нижегородской
области

СХЕМА ГРАНИЦ
ПАМЯТНИКА ПРИРОДЫ РЕГИОНАЛЬНОГО ЗНАЧЕНИЯ
«РОГОЖСКИЙ (КАРАМЗИНСКИЙ) ПАРК И СИСТЕМА
ПРУДОВ БЛИЗ С. БОЛЬШОЙ МАКАТЕЛЕМ»



Масштаб 1:20000

Условные обозначения:


- | | |
|---|---|
|  | - граница памятника природы регионального значения
«Рогожский (Карамзинский) парк и система прудов
близ с. Большой Макателем» |
|  | - граница населенного пункта |

».

ПРИЛОЖЕНИЕ 2
к постановлению Правительства
Нижегородской области
от 10.03.2025 № 180


«Приложение 2
к паспорту на памятник природы
регионального значения «Рогожский
(Карамзинский) парк и система прудов близ
с. Большой Макателем», расположенный в
Первомайском муниципальном округе
Нижегородской области

СХЕМА ГРАНИЦ ПАМЯТНИКА ПРИРОДЫ РЕГИОНАЛЬНОГО ЗНАЧЕНИЯ
«РОГОЖСКИЙ (КАРАМЗИНСКИЙ) ПАРК И
СИСТЕМА ПРУДОВ БЛИЗ С. БОЛЬШОЙ МАКАТЕЛЕМ»



Масштаб 1:5000

Условные обозначения:



- граница памятника природы регионального значения
«Рогожский (Карамзинский) парк и система прудов
близ с. Большой Макателем»

• 1

- обозначения поворотной точки
границы памятника природы регионального значения
«Рогожский (Карамзинский) парк и система прудов
близ с. Большой Макателем»

».

ПРИЛОЖЕНИЕ 3
к постановлению Правительства
Нижегородской области
от 10.03.2025 № 180

«Приложение 3
к паспорту на памятник природы
регионального значения «Рогожский
(Карамзинский) парк и система прудов
близ с. Большой Макателем»,
расположенный в Первомайском
муниципальном округе Нижегородской
области

Координаты характерных точек границ памятника природы регионального
значения «Рогожский (Карамзинский) парк и система прудов близ с.Большой
Макателем», расположенный в Первомайском муниципальном округе
Нижегородской области

Сведения о местоположении границ памятника природы					
1. Система координат: МСК-52					
2. Сведения о характерных точках границ объекта:					
Обозначение характерных точек границ	Координаты		Метод определения координат характерной точки	Средняя квадратичная погрешность положения характерной точки (Mt), м	Описание обозначения точки на местности (при наличии)
	X	Y			
1	2	3	4	5	6
-	-	-	-	-	-
3. Сведения о характерных точках части (частей) границы объекта					
1	390662,30	2195745,88	Картометрический	2,5	-
2	390555,01	2195871,08	Картометрический	2,5	-
3	390406,91	2195964,49	Картометрический	2,5	-
4	390333,98	2196010,25	Картометрический	2,5	-
5	390308,90	2195982,70	Картометрический	2,5	-
6	390286,15	2195956,51	Картометрический	2,5	-
7	390223,19	2195965,45	Картометрический	2,5	-
8	390211,20	2195943,58	Картометрический	2,5	-
9	390196,02	2195910,17	Картометрический	2,5	-
10	390189,93	2195862,17	Картометрический	2,5	-
11	390206,81	2195847,04	Картометрический	2,5	-
12	390194,74	2195832,20	Картометрический	2,5	-
13	390225,41	2195782,73	Картометрический	2,5	-
14	390247,85	2195768,31	Картометрический	2,5	-
15	390320,23	2195721,40	Картометрический	2,5	-
16	390318,86	2195719,23	Картометрический	2,5	-


17	390292,29	2195671,99	Картометрический	2,5	-
18	390248,54	2195686,10	Картометрический	2,5	-
19	390162,94	2195711,75	Картометрический	2,5	-
20	390161,44	2195740,50	Картометрический	2,5	-
21	390088,56	2195798,46	Картометрический	2,5	-
22	390065,34	2195865,25	Картометрический	2,5	-
23	390025,85	2195895,33	Картометрический	2,5	-
24	389984,26	2195928,05	Картометрический	2,5	-
25	389966,42	2195930,38	Картометрический	2,5	-
26	389937,47	2195930,68	Картометрический	2,5	-
27	389903,12	2195917,47	Картометрический	2,5	-
28	389872,21	2195895,37	Картометрический	2,5	-
29	389899,16	2195876,54	Картометрический	2,5	-
30	389914,97	2195858,19	Картометрический	2,5	-
31	389938,15	2195823,43	Картометрический	2,5	-
32	389939,37	2195807,85	Картометрический	2,5	-
33	389950,54	2195797,35	Картометрический	2,5	-
34	389922,36	2195758,32	Картометрический	2,5	-
35	389889,04	2195793,33	Картометрический	2,5	-
36	389883,66	2195777,93	Картометрический	2,5	-
37	389863,81	2195762,35	Картометрический	2,5	-
38	389852,91	2195743,06	Картометрический	2,5	-
39	389918,88	2195695,98	Картометрический	2,5	-
40	389922,41	2195698,52	Картометрический	2,5	-
41	389958,88	2195674,74	Картометрический	2,5	-
42	389959,35	2195671,13	Картометрический	2,5	-
43	390128,10	2195545,76	Картометрический	2,5	-
44	390168,63	2195507,92	Картометрический	2,5	-
45	390221,83	2195496,28	Картометрический	2,5	-
46	390284,38	2195480,79	Картометрический	2,5	-
47	390470,77	2195496,26	Картометрический	2,5	-
48	390639,50	2195697,68	Картометрический	2,5	-
1	390662,30	2195745,88	Картометрический	2,5	-

».

ПРИЛОЖЕНИЕ 4
к постановлению Правительства
Нижегородской области
от 10.03.2025 № 180





«Приложение 4
к паспорту на памятник природы
регионального значения «Рогожский
(Карамзинский) парк и система прудов близ
с. Большой Макателем», расположенный в
Первомайском муниципальном округе
Нижегородской области

**СХЕМА ЗОНИРОВАНИЯ
ПАМЯТНИКА ПРИРОДЫ РЕГИОНАЛЬНОГО ЗНАЧЕНИЯ
«РОГОЖСКИЙ (КАРАМЗИНСКИЙ) ПАРК И
СИСТЕМА ПРУДОВ БЛИЗ С. БОЛЬШОЙ МАКАТЕЛЕМ»**



Масштаб 1:5000

Условные обозначения:

- | | |
|---|---|
|  | - граница памятника природы регионального значения
«Рогожский (Карамзинский) парк и система прудов
близ с. Большой Макателем» |
|  | - территория лесного массива памятника природы |
|  | - территория парковой части памятника природы |
|  | - обозначения поворотной точки
территории лесного массива и парковой части памятника природы |

».

ПРИЛОЖЕНИЕ 5
к постановлению Правительства
Нижегородской области
от 10.03.2025 № 180

«Приложение 5
к паспорту на памятник природы
регионального значения «Рогожский
(Карамзинский) парк и система прудов
близ с. Большой Макателем»,
расположенный в Первомайском
муниципальном округе Нижегородской
области

Координаты характерных точек границ территорий лесного массива и
парковой части памятника природы регионального значения «Рогожский
(Карамзинский) парк и система прудов близ с. Большой Макателем»,
расположенный в Первомайском муниципальном округе Нижегородской
области

Сведения о местоположении границ территорий лесного массива и парковой части памятника природы регионального значения					
1. Система координат: МСК-52					
2. Сведения о характерных точках границ объекта:					
Обозначение характерных точек границ	Координаты		Метод определения координат характерной точки	Средняя квадратичная погрешность положения характерной точки (Mt), м	Описание обозначения точки на местности (при наличии)
	X	Y			
1	2	3	4	5	6
-	-	-	-	-	-
3. Сведения о характерных точках части (частей) границы объекта					
Территория лесного массива памятника природы					
1	390470,77	2195496,26	Картометрический	2,5	-
2	390639,50	2195697,68	Картометрический	2,5	-
3	390662,30	2195745,88	Картометрический	2,5	-
4	390555,01	2195871,08	Картометрический	2,5	-
5	390406,91	2195964,49	Картометрический	2,5	-
6	390247,85	2195768,31	Картометрический	2,5	-
7	390320,23	2195721,40	Картометрический	2,5	-
8	390349,56	2195679,02	Картометрический	2,5	-
9	390342,44	2195655,88	Картометрический	2,5	-
10	390321,58	2195643,35	Картометрический	2,5	-
11	390314,95	2195635,16	Картометрический	2,5	-
12	390221,83	2195496,28	Картометрический	2,5	-
13	390284,38	2195480,79	Картометрический	2,5	-
1	390470,77	2195496,26	Картометрический	2,5	-
Территория парковой части памятника природы					

1	389937,47	2195930,68	Картометрический	2,5	-
2	389966,42	2195930,38	Картометрический	2,5	-
3	389984,26	2195928,05	Картометрический	2,5	-
4	390025,85	2195895,33	Картометрический	2,5	-
5	390065,34	2195865,25	Картометрический	2,5	-
6	390088,56	2195798,46	Картометрический	2,5	-
7	390161,44	2195740,50	Картометрический	2,5	-
8	390162,94	2195711,75	Картометрический	2,5	-
9	390248,54	2195686,10	Картометрический	2,5	-
10	390292,29	2195671,99	Картометрический	2,5	-
11	390318,86	2195719,23	Картометрический	2,5	-
12	390320,23	2195721,40	Картометрический	2,5	-
13	390349,56	2195679,02	Картометрический	2,5	-
14	390342,44	2195655,88	Картометрический	2,5	-
15	390321,58	2195643,35	Картометрический	2,5	-
16	390314,95	2195635,16	Картометрический	2,5	-
17	390221,83	2195496,28	Картометрический	2,5	-
18	390168,63	2195507,92	Картометрический	2,5	-
19	390128,10	2195545,76	Картометрический	2,5	-
20	389959,35	2195671,13	Картометрический	2,5	-
21	389958,88	2195674,74	Картометрический	2,5	-
22	389922,41	2195698,52	Картометрический	2,5	-
23	389918,88	2195695,98	Картометрический	2,5	-
24	389852,91	2195743,06	Картометрический	2,5	-
25	389863,81	2195762,35	Картометрический	2,5	-
26	389883,66	2195777,93	Картометрический	2,5	-
27	389889,04	2195793,33	Картометрический	2,5	-
28	389922,36	2195758,32	Картометрический	2,5	-
29	389950,54	2195797,35	Картометрический	2,5	-
30	389939,37	2195807,85	Картометрический	2,5	-
31	389938,15	2195823,43	Картометрический	2,5	-
32	389914,97	2195858,19	Картометрический	2,5	-
33	389899,16	2195876,54	Картометрический	2,5	-
34	389872,21	2195895,37	Картометрический	2,5	-
35	389903,12	2195917,47	Картометрический	2,5	-
36	390333,98	2196010,25	Картометрический	2,5	-
37	390406,91	2195964,49	Картометрический	2,5	-
38	390247,85	2195768,31	Картометрический	2,5	-
39	390225,41	2195782,73	Картометрический	2,5	-
40	390194,74	2195832,20	Картометрический	2,5	-
41	390206,81	2195847,04	Картометрический	2,5	-
42	390189,93	2195862,17	Картометрический	2,5	-
43	390196,02	2195910,17	Картометрический	2,5	-
44	390211,20	2195943,58	Картометрический	2,5	-
45	390223,19	2195965,45	Картометрический	2,5	-
46	390286,15	2195956,51	Картометрический	2,5	-
47	390308,90	2195982,70	Картометрический	2,5	-
1	389937,47	2195930,68	Картометрический	2,5	-