У К А З

Губернатора Нижегородской области

24.04.2024 № 66

О внесении изменений в Схему размещения, использования и охраны охотничьих угодий на территории Нижегородской области, утвержденную Указом Губернатора Нижегородской области от 17 декабря 2019 г. № 127

В целях приведения в соответствие с действующим законодательством:

1. Внести в Схему размещения, использования и охраны охотничьих угодий на территории Нижегородской области, утвержденную Указом Губернатора Нижегородской области от 17 декабря 2019 г. № 127, изменения, изложив ее в новой редакции согласно приложению к настоящему Указу.

2. Министерству лесного хозяйства и охраны объектов животного мира Нижегородской области обеспечить размещение Схемы размещения, использования и охраны охотничьих угодий на территории Нижегородской области в редакции в соответствии с настоящим Указом на официальном сайте Правительства Нижегородской области в информационно-телекоммуникационной сети «Интернет».

3. Настоящий Указ вступает в силу со дня его подписания и подлежит официальному опубликованию.

И.о.Губернатора А.Н.Гнеушев

Подлинник электронного документа, подписанного ЭП, хранится в системе электронного документооборота

СВЕДЕНИЯ О СЕРТИФИКАТЕ ЭП

Сертификат: 009A3DC331DCFB26D8DE3AB7302CE8A0C9
Кому выдан: Гнеушев Андрей Николаевич
Действителен: с 03.04.2023 до 26.06.2024

ПРИЛОЖЕНИЕ
к Указу Губернатора
Нижегородской области
от 24.04.2024 № 66

«УТВЕРЖДЕНА
Указом Губернатора
Нижегородской области
от 17 декабря 2019 г. № 127

СХЕМА РАЗМЕЩЕНИЯ, ИСПОЛЬЗОВАНИЯ И ОХРАНЫ ОХОТНИЧЬИХ УГОДИЙ НА ТЕРРИТОРИИ НИЖЕГОРОДСКОЙ ОБЛАСТИ

Схема размещения, использования и охраны охотничьих угодий Нижегородской области действует с 1 января 2020 г. по 31 декабря 2030 г.

г. Нижний Новгород
2024 год

ОГЛАВЛЕНИЕ

1. Вводная часть..... 5
2. Физико-географическое описание территории Нижегородской области 6
2.1. Климатические условия 7
2.2. Характер рельефа 14
2.3. Преобладающие типы почв и их распределение 16
2.4. Гидрографическая сеть 19
2.5. Растительный покров 29
2.6. Животный мир 33
3. Социально-экономическая характеристика Нижегородской области . 42
3.1. Краткая социально-экономическая характеристика Нижегородской области 42
3.2. Карта-схема административного охотхозяйственного деления территории Нижегородской области с указанием границ: муниципальных образований, охотничьих угодий, особо охраняемых природных территорий федерального и регионального значения, городских лесов, зеленых и левопарковых зон вокруг населенных пунктов, и других территорий, имеющих ограничения для осуществоения охоты и деятельности в сфере охотничьего хозяйства 47
3.3. Карта-схема административного охотхозяйственного деления территории Нижегородской области с указанием границ: муниципальных образований, охотничьих угодий, особо охраняемых природных территорий федерального и регионального значения, городских лесов, зеленых и лесопарковых зон вокруг населенных пунктов, и других территорий, имеющих ограничения для осуществления охоты и деятельности в сфере охотничьего хозяйства 48
3.4 Сведения о численности охотников в Нижегородской области..... 48
3.5. Описание характера и интенсивности антропогенного воздействия на охотничьи ресурсы и среду их обитания на территории Нижегородской области в разрезе географических зон50
4. Характеристика размещения и состояния использования охотничьих угодий и иных территорий, являющихся средой обитания охотничьих ресурсов, на территории Нижегородской области 91
4.1. Информация о принадлежности охотничьих угодий и иных территорий, являющихся средой обитания охотничьих ресурсо,в Нижегородской области 91
4.2. Информация о состоянии ведения охотничьего хозяйства в Нижегородской области 116
4.3. Картографический материал, содержащий графическое отображение и данные о площадях категорий и классов элементов

среды обитания охотничьих ресурсов на территории Нижегородской области 142
4.4. Текстовый материал, содержащий сведения о площадях категорий и классов элементов среды обитания охотничьих ресурсов на территории Нижегородской области 142
5. Характеристика состояния численности и размещения охотничьих ресурсов на территории Нижегородской области 207
5.1. Сведения о численности и размещении охотничьих ресурсов 207
5.2. Иллюстративный материал, характеризующий состояние использования охотничьих ресурсов на территории Нижегородской области 224
5.3. Информация о динамике использования охотничьих ресурсов на территории Нижегородской области 227
6. Мероприятия по организации рационального использования охотничьих угодий на территории Нижегородской области 229
6.1. Основные направления и мероприятия по развитию охотничьего хозяйства 229
6.2. Нормы пропускной способности охотничьих угодий в Нижегородской области 230
6.3. Информация о выделении зон, планируемых для создания охотничьих угодий 241
6.4. Карта-схема с обозначением зон планируемых для создания охотничьих угодий 253
6.5. Информация о выделении планируемых зон охраны охотничьих ресурсов и зон нагонки и натаски собак 253
7. Мероприятия по организации рационального использования охотничьих ресурсов на территории Нижегородской области 257
7.1. Планируемые к проведению биотехнические мероприятия 257
7.2. Мероприятия по проведению работ по акклиматизации, переселению и гибридизации охотничьих ресурсов 276
7.3. Ветеринарно-профилактические и противоэпизоотические мероприятия по защите охотничьих ресурсов от болезней и рекомендации по их проведению в охотничьих угодьях Нижегородской области 280
7.4. Мероприятия по предотвращению гибели охотничьих животных и охране среды их обитания 313
7.5. Показатели максимально возможной и хозяйственно-целесообразной численности основных видов охотничьих ресурсов 320
7.6. Нормы допустимой добычи охотничьих ресурсов, в отношении которых не устанавливается лимит добычи 343
7.7. Рекомендации по проведению учета охотничьих ресурсов 346
Литература 352

ПРИЛОЖЕНИЯ……...358

ПРИЛОЖЕНИЕ 1. Карта-схема административного охотхозяйственного деления территории Нижегородской области с указанием границ: муниципальных образований, охотничьих угодий, особо охраняемых природных территорий федерального и регионального значения, городских лесов, зеленых и левопарковых зон вокруг населенных пунктов, и других территорий, имеющих ограничения для осуществоения охоты и деятельности в сфере охотничьего хозяйства

ПРИЛОЖЕНИЕ 2. Карта-схема административного охотхозяйственного деления территории Нижегородской области с указанием границ: муниципальных образований, охотничьих угодий, особо охраняемых природных территорий федерального и регионального значения, городских лесов, зеленых и лесопарковых зон вокруг населенных пунктов, и других территорий, имеющих ограничения для осуществления охоты и деятельности в сфере охотничьего хозяйства

ПРИЛОЖЕНИЕ 3. Описание границ охотничьих угодий, зон охраны охотничьих ресурсов и иных территорий

ПРИЛОЖЕНИЕ 4. Перечень особо охраняемых природных территорий

ПРИЛОЖЕНИЕ 5. Картографический материал, содержащий графическое отображение и данные о площадях категорий и классов элементов среды обитания охотничьих ресурсов

ПРИЛОЖЕНИЕ 6. Численность охотничьих ресурсов в разрезе муниципальных образований

ПРИЛОЖЕНИЕ 7. Перечень зон охраны охотничьих ресурсов

ПРИЛОЖЕНИЕ 8. Карта-схема с обозначением зон планируемого создания охотничьих угодий

1. Вводная часть

Схема размещения, использования и охраны охотничьих угодий на территории Нижегородской области (далее – Схема) разработана на основании положений статей 34 и 39 Федерального закона от 24 июля 2009 г. № 209-ФЗ «Об охоте и о сохранении охотничьих ресурсов и о внесении изменений в отдельные законодательные акты Российской Федерации» (далее также – Федеральный закон «Об охоте»), а также в соответствии с приказом Министерства природных ресурсов и экологии Российской Федерации от 31 августа 2010 г. № 335 «Об утверждении порядка составления схемы размещения, использования и охраны охотничьих угодий на территории субъекта Российской Федерации, а также требований к ее составу и структуре».

Схема является документом территориального охотустройства, осуществляемого в целях планирования в области охоты и сохранения охотничьих ресурсов, и направленного на обеспечение рационального использования охотничьих ресурсов и осуществления видов деятельности в сфере охотничьего хозяйства на территории Нижегородской области.

В соответствии с положениями Федерального закона «Об охоте», процесс составления Схемы состоит в выделении, обосновании, согласовании и формулировании целей, достижение которых будет обеспечивать рациональное использование и сохранение охотничьих ресурсов, осуществление видов деятельности в сфере охотничьего хозяйства Нижегородской области.

Таким образом, целью планирования в области охоты и сохранения охотничьих ресурсов является одновременное обеспечение как устойчивого существования охотничьих ресурсов (популяций охотничьих животных) и среды их обитания, так и устойчивого осуществления охоты и других видов деятельности в сфере охотничьего хозяйства.

Основу настоящей Схемы составляют материалы, полученные в ходе исполнения государственного контракта от 15 августа 2023 г.№ 44/О/2023 ЭА ОБ на выполнение научно-исследовательских работ (НИР) для государственных нужд Нижегородской области по разработке проекта «Разработка схемы размещения, использования и охраны охотничьих угодий на территории Нижегородской области» (исполнитель – ООО «УралЭко»).

2. Физико-географическое описание территории Нижегородской области

Нижегородская область входит в состав Приволжского федерального округа Российской Федерации и расположена в центре европейской части России, в среднем течении реки Волги.

Область граничит на северо-западе с Костромской областью, на северо-востоке – с Кировской, на востоке – с республиками Марий Эл и Чувашия, на юге – с республикой Мордовия, на юго-западе – с Рязанской областью, на западе – с Владимирской и Ивановской областями. Административным центром является город Нижний Новгород[1] (рис. 1).



Рис. 1. Административно-территориальное деление Нижегородской области

Площадь территории Нижегородской области составляет 76,6 тыс. кв. км, или 0,31 % территории России. Протяженность территории с севера на юг – 400 км, с запада на восток в наиболее широкой части – 300 км.

Нижегородская область может быть разделена на две большие части, резко различающиеся между собой: низменное равнинное Левобережье и возвышенное Правобережье. Граница между ними проходит вниз по течению реки Оки до Нижнего Новгорода, затем вниз по течению реки Волги.

Нижегородская область состоит из 36 муниципальных округов - Ардатовский, Балахнинский, Богородский, Большеболдинский, Большемурашкинский, Бутурлинский, Вадский, Варнавинский, Вачский, Ветлужский, Вознесенский, Володарский, Воскресенский, Гагинский, Городецкий, Дальнеконстантиновский, Дивеевский, Княгининский, Ковернинский, Краснобаковский, Краснооктябрьский, Кстовский, Лукояновский, Лысковский, Павловский, Пильнинский, Починковский, Сергачский, Сеченовский, Сосновский, Спасский, Тонкинский, Тоншаевский, Уренский, Шарангский, Шатковский, 15 городских округов – г. Нижний Новгород, г. Арзамас, г. Бор, Воротынский, г. Выкса, г. Дзержинск, г. Кулебаки, Навашинский, г. Первомайск, Перевозский, г. Саров, Семеновский, Сокольский, г. Чкаловск, г. Шахунья[2].

2.1. Климатические условия

Нижегородская область вытянута в меридиональном направлении, ее протяженность с севера на юг составляет около 400 км, а с запада на восток не более 300 км. Основные различия в климате проявляются между лесным Заволжьем и возвышенным Правобережьем. В целом область находится в зоне умеренно-континентального климата.

Средняя годовая температура воздуха изменяется от +3.2 ºС на северо-востоке до +5.2 ºС на юго-западе области. За год выпадает 600-680 мм осадков в Заволжье и 520–580 мм в Правобережье, причем две трети выпадает в виде дождя. С сентября по май в области преобладают южные и юго-западные ветры, в летние месяцы – северо-западные (рис. 2). Среднегодовая скорость ветра составляет 3–4 м/с.

Зима в Нижегородской области продолжается с начала ноября до конца марта, это самый длительный из всех сезонов года. Типично зимним режимом погоды характеризуются декабрь, январь и февраль. Почти в половине всех зим наиболее холодным бывает январь, примерно в третьей части – февраль. Абсолютные минимальные температуры воздуха составляют −47, −48 ºС на севере и −42, −44 ºС на юге области. Устойчивый снежный покров образуется чаще всего в ноябре, и лежит он обычно 150–160 дней (рис. 3–6 табл. 1).

---

[2] Постановление Правительства Нижегородской области от 18 июня 2020 г. № 493 «О Перечне муниципальных образований Нижегородской области».

Средние сроки схода снежного покрова приходятся на периоды: 9–12 апреля – на юге и 14–21 апреля на севере области. Возвраты холодов – обычная примета наших весен. При затоках арктического воздуха в первой декаде мая температура воздуха может понижаться до −3, −6 ºС. Заморозки возможны даже в начале июня.

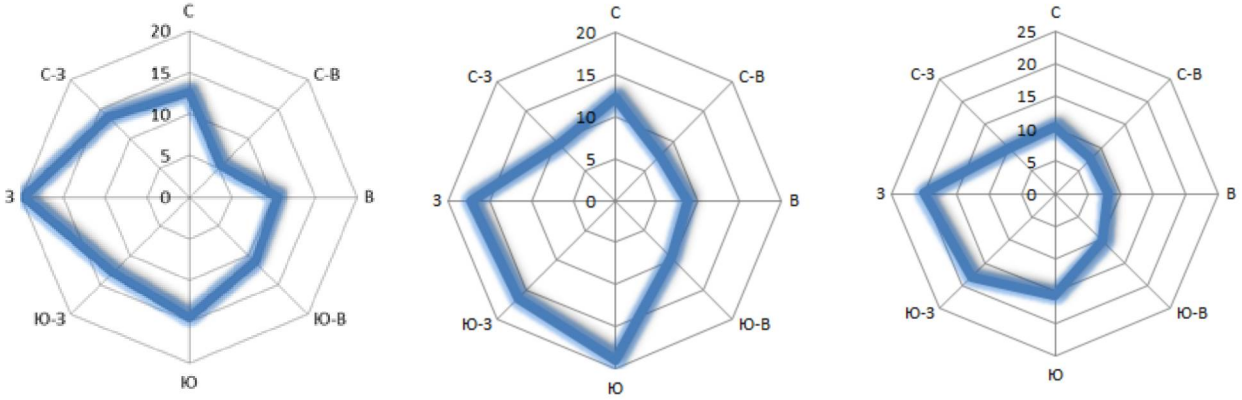

г. Н. Новгород г. Ветлуга г. Лукоянов

Рис. 2. Направления ветров

Лето в Нижегородской области умеренно теплое и сравнительно короткое, длится от 70 до 90 дней. Июль в 70 % всех лет – самый теплый месяц года. Жара +30, +34 ºС может отмечаться в отдельные дни всех трех летних месяцев. Абсолютные максимумы температуры воздуха +37, +39 ºС, на юго-востоке области +40 ºС зарегистрированы знойным летом 2010 года. Наибольшее количество осадков, 65–85 мм, обычно выпадает в июле (рис. 3–6 табл. 1).

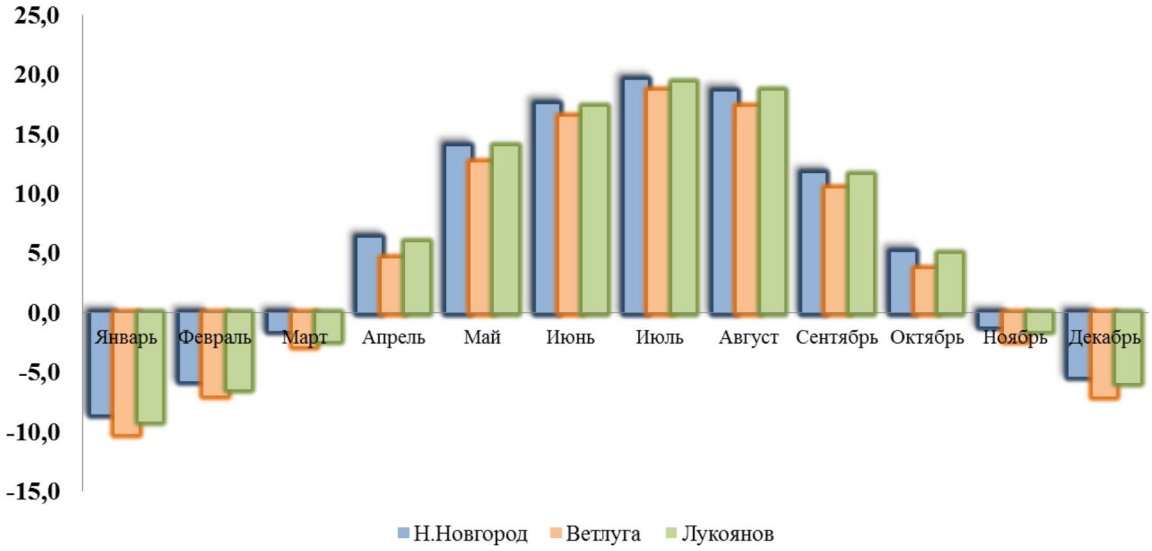

Рис. 3. Средняя температура воздуха (за период 2013–2023 гг.)[3]

[3] Справочно-информационный портал «Погода и климат». [Электронный ресурс]. Режим доступа: http://www.pogodaiklimat.ru/. (Дата обращения: 15.08.2023).

Таблица 1

Среднее количество осадков на территории Нижегородской области, мм[4]

Месяцы	Среднее количество осадков (за 2013-2023 гг.)												
	01	02	03	04	05	06	07	08	09	10	11	12	Год
Н.Новгород	53	47	32	53	46	61	98	55	60	56	48	67	670
Ветлуга	49	45	37	39	57	65	101	57	62	60	53	63	685
Лукоянов	41	34	26	44	44	50	87	58	52	39	38	40	551

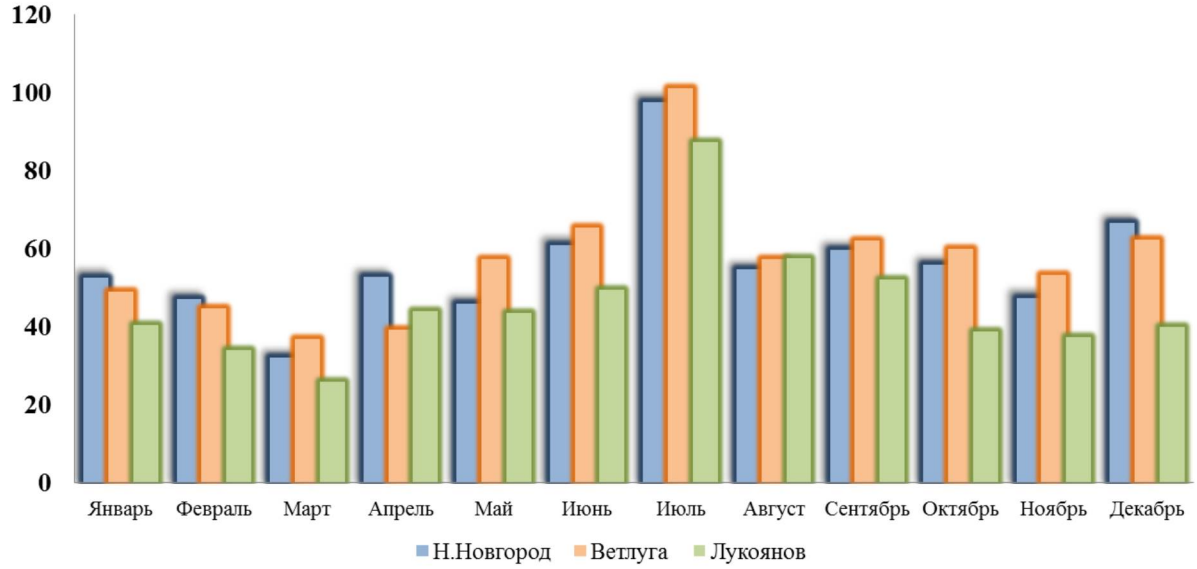

Рис. 4. Среднее количество осадков на территории Нижегородской области, мм (за период 2013–2023 гг.)[5]

Осенний период начинается с заморозков в воздухе и на поверхности почвы (конец августа – начало сентября) и заканчивается, как правило, в первых числах ноября. Первый снег отмечается в отдельные годы в сентябре - начале октября.

Необходимо отметить, что изменение климата прослеживается и на территории Нижегородской области. Повышение среднегодовой температуры воздуха в Нижегородской области в последние 50 лет отмечается в среднем на 0,4 гр. за 10 лет, за последние 20 лет оно достигает 0,6 гр. за десятилетие. Наибольший вклад в увеличение годовых температур воздуха вносит рост зимних температур.

Распространение охотничьих ресурсов, как и динамика их популяций, во многом определяются высотой и продолжительностью залегания снежного покрова. Усилия, затрачиваемые при кормодобывании в условиях многоснежья, не покрываются съеденной за сутки пищей. Снежный покров вызывает сложные взаимоотношения между хищниками и добычей:

---

[4] Справочно-информационный портал «Погода и климат». [Электронный ресурс]. Режим доступа: http://www.pogodaiklimat.ru/history.php?id=ru&region=33. Дата обращения: 26.05.2023.

[5] Справочно-информационный портал «Погода и климат». [Электронный ресурс]. Режим доступа: http://www.pogodaiklimat.ru/history.php?id=ru&region=33. Дата обращения: 26.05.2023.

ограничивает деятельность волков лишь проезжими дорогами, затрудняет передвижение копытных животных. Копытных животных обычно спасает концентрация на очень небольших кормовых участках среди сплошного многоснежья, по которому волки выслеживать в поисках случайной добычи не могут. От времени образования снежного покрова, его толщины и температурных условий зависит промысел пушных зверей. Чем раньше устанавливается снежный покров, тем промысел лисицы и других крупных зверей обычно идет интенсивнее. Но раннее наступление глубокого снега отрицательно сказывается на интенсивности промысла белки и куницы. Если снежный покров достигает определенной величины до наступления больших холодов, то это положительно скажется на сохранении в зимний период боровой дичи. Плотность снега имеет большое значение в жизни некоторых животных.

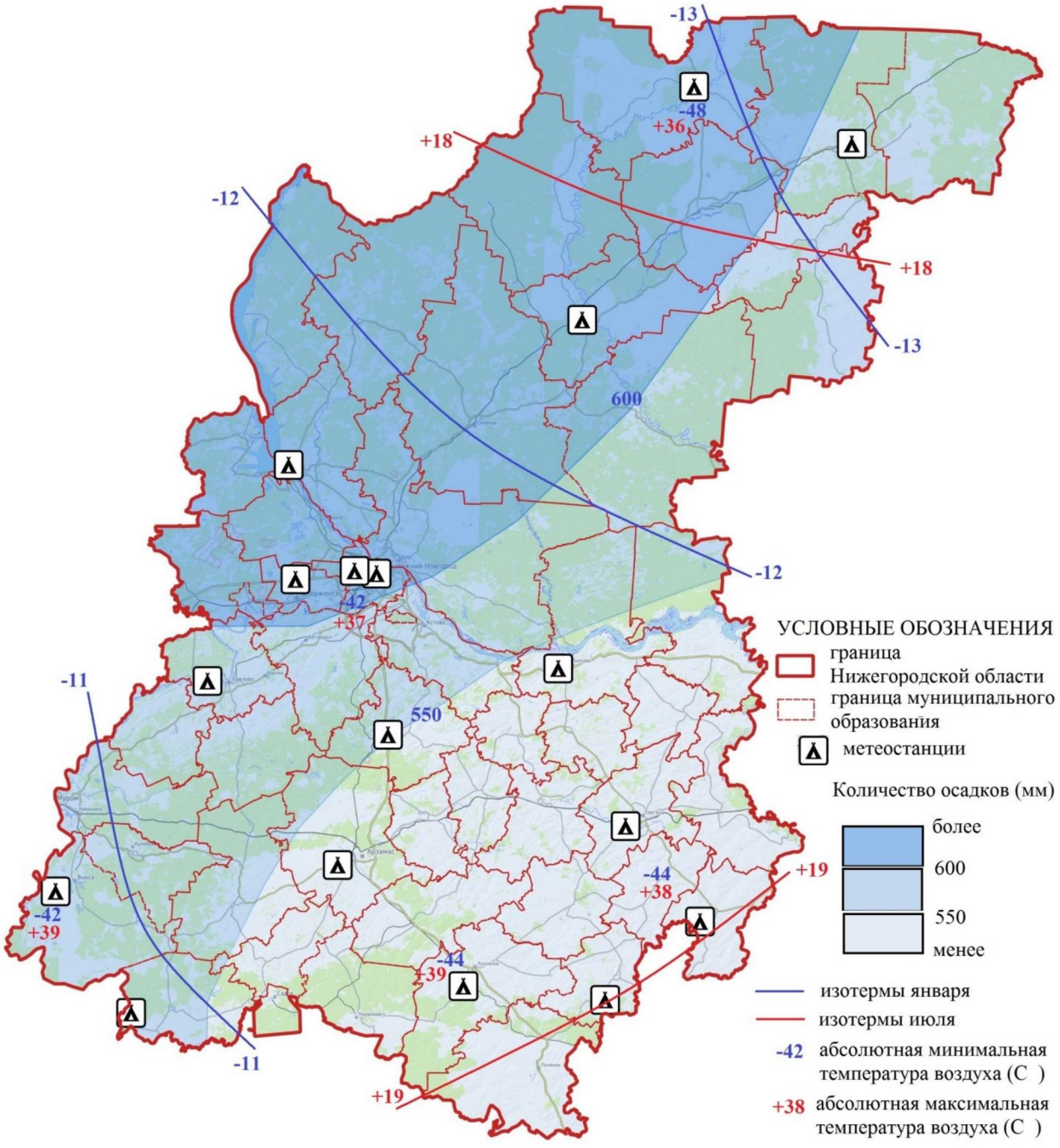

Рис. 5. Основные климатические показатели Нижегородской области

Чем рыхлее снег, тем он лучше предохраняет от морозов закопавшихся в нем тетеревов и рябчиков. Существенное значение имеет образование уплотненной верхней снежной корки – наста. Чем крепче наст, тем он лучше выдерживает большинство зверей, улучшая условия для их передвижения и, наоборот, создает затруднительные условия для таких животных, как лось, европейский олень, пятнистый олень, проваливающихся при любом насте. В таблице 2 приведены показатели критической высоты снежного покрова для основных видов охотничьих ресурсов Нижегородской области, в таблице 3 – средняя высота и продолжительность залегания снежного покрова.

Таблица 2

Критическая высота снежного покрова, см[6,7]

Охотничий вид	Лось (*Alces alces*)	Кабан (*Sus scrofa*)	Европейская косуля (*Capreolus capreolus*)	Сибирская косуля (*Capreólus pygárgus*)	Заяц-русак (*Lepus europaeus*)
Показатель	> 90	30-40	20-30	30	20

Таблица 3

Средняя высота снежного покрова и продолжительность его залегания на территории Нижегородской области[8]

№ п/п	Показатель	Ветлуга	Нижний Новгород	Лукоянов
1.	Число дней со снежным покровом	163	154	150
2. Высота снежного покрова, см				
2.1	Средняя	52	58	34
2.2	Максимальная	82	110	69
2.3	Минимальная	20	23	9
3. Дата появления снежного покрова				
3.1	Средняя	24.10	24.10	27.10
3.2	Самая ранняя	29.09	20.09	29.09
3.3	Самая поздняя	28.11	24.11	30.11
4. Дата образования устойчивого снежного покрова				
4.1	Средняя	15.11	18.11	21.11
4.2	Самая ранняя	11.10	20.10	20.10
4.3	Самая поздняя	25.12	23.12	24.12
5. Дата разрушения устойчивого снежного покрова				
5.1	Средняя	16.04	11.04	10.04
5.2	Самая ранняя	29.03	16.03	21.03
5.3	Самая поздняя	01.05	27.04	28.04
6. Дата схода снежного покрова				

[6] Формозов А. Н. Снежный покров в жизни млекопитающих и птиц. – М.: Изд-во МГУ, 1990. – 286 с.

[7] Данилкин, А.А. Косули. Биологические основы управления ресурсами / А.А. Данилкин; Российская акад. наук, Ин-т проблем экологии и эволюции им. А. Н. Северцова, Программа фундаментальных исслед. ОБН РАН "Биологические ресурсы России: динамика в условиях глобальных климатических и антропогенных воздействий". – Москва: КМК, 2014. – 314 с.

[8] Научно-прикладной справочник по климату СССР. Серия 3: Многолетние данные. Части 1-6. Выпуск 29: Кировская, Костромская, Ярославская, Ивановская, Владимирская, Горьковская, Рязанская области, Удмуртская, Марийская, Чувашская, Мордовская АССР. С.-Пб.: Гидрометеоиздат, 1992. - 582 с.

6.1	Средняя	19.04	16.04	14.04
6.2	Самая ранняя	29.03	24.03	26.03
6.3	Самая поздняя	22.05	25.05	22.05

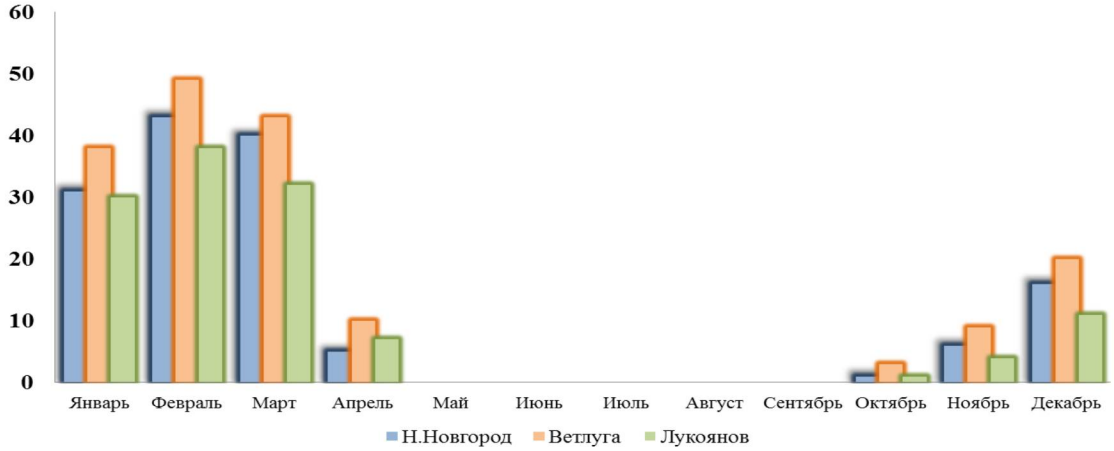

Рис. 6. Средняя высота снежного покрова

На распространение охотничьих животных влияют не только высота снежного покрова и продолжительность его залегания. Важна также структура снежного покрова, которая зависит от рельефа, растительности и почв. Плотность снежного покрова на территории Нижегородской области представлена в таблице 4. В каждый конкретный момент она может существенно различаться даже на близлежащих участках. Отличия в структуре снежной толщи, на первый взгляд незначительные, могут оказывать решающее влияние на жизнедеятельность птиц и млекопитающих зимой[9].

Таблица 4

Плотность (кг/м^3) снежного покрова на территории Нижегородской области[10]

Пункт	Месяцы											
	12			01			02			03		
	Декада											
	I	II	III	I	II	III	I	II	III	I	II	III
Ветлуга	200	210	210	220	220	230	230	240	240	240	250	290
Нижний Новгород	150	180	190	200	200	200	210	220	230	240	250	280
Лукоянов	230	240	250	260	260	260	270	280	290	300	310	340

В Нижегородской области опасные явления погоды возникают не так часто, но из-за высокой плотности населения и интенсивной хозяйственной деятельности ущерб от таких явлений оказывается очень значительным. По данным Верхне-Волжского УГМС, в среднем за год на территории области случается 23 опасных явления, больше половины из которых носит

[9] Формозов А.Н. О значении структуры снежного покрова в экологии и географии млекопитающих и птиц // Роль снежного покрова в природных процессах. М.: Изд-во АН СССР, 1961. - С. 166-210.

[10] Научно-прикладной справочник по климату СССР. Серия 3: Многолетние данные. Части 1-6. Выпуск 29: Кировская, Костромская, Ярославская, Ивановская, Владимирская, Горьковская, Рязанская области, Удмуртская, Марийская, Чувашская, Мордовская АССР. С.-Пб.: Гидрометеоиздат, 1992. - 582 с.

метеорологический характер. К наиболее часто возникающим на территории области относятся шквалистые усиления ветра, прохождение грозовых фронтов с градом, гололедно-изморозевые отложения на проводах, метели (табл. 5, 6).

Таблица 5

Повторяемость и вероятность возникновения (%) сильного гололедно-изморозевого отложения (диаметр сложного отложения или мокрого (замерзающего) снега не менее 35 мм)

Индекс ВМО	Название станции		Месяц											
			1	2	3	4	5	6	7	8	9	10	11	12
27459	Н.Новгород	1	0,20	-	-	-	-	-	-	-	-	-	-	-
		2	6,5	-	-	-	-	-	-	-	-	-	-	-
27463	Воскресенское	1	-	-	-	-	-	-	-	-	-	0,20	-	-
		2	-	-	-	-	-	-	-	-	-	6,5	-	-
27555	Павлово	1	-	0,11	-	-	-	-	-	-	-	0,10	0,21	-
		2	-	3,2	-	-	-	-	-	-	-	3,2	6,5	-

Примечание: 1 – повторяемость опасного явления за весь период; 2 – вероятность возникновения опасного явления

Таблица 6

Повторяемость и вероятность возникновения (%) очень сильного снегопада (снег, ливневый снег с количеством выпавших осадков не менее 20 мм за период времени не более 12 часов)

Индекс ВМО	Название станции		Месяц											
			1	2	3	4	5	6	7	8	9	10	11	12
27459	Н.Новгород	1	-	-	-	-	-	-	-	-	-	-	-	0,20
		2	-	-	-	-	-	-	-	-	-	-	-	6,5
27463	Воскресенское	1	-	-	-	0,10	-	-	-	-	-	-	-	-
		2	-	-	-	3,2	-	-	-	-	-	-	-	-
27555	Павлово	1	-	-	-	0,10	-	-	-	-	-	-	-	-
		2	-	-	-	3,2	-	-	-	-	-	-	-	-

С регулярностью в 4–5 лет наблюдаются случаи понижения температуры воздуха до −35 °С, также периодически случаются повышения температуры до +35 °С.

Ежегодно с апреля по октябрь отмечаются ливневые дожди, причем на севере области ливни бывают более интенсивными. Но один раз в 4–5 лет в Нижегородской области выпадает за сутки 65 мм и более. С апреля по октябрь наблюдается активная грозовая деятельность. Как уже упоминалось, в среднем бывает 20–28 дней с грозами.

В зимний период довольно часто наблюдаются метели, особенно в северных районах области. В метелях ухудшается видимость, образуются заносы на дорогах, что затрудняет, а иногда и приостанавливает работу автотранспорта. Огромные проблемы создают гололедно-изморозевые отложения, которые приводят к провисанию и обрыву ЛЭП, повреждению

опор. В среднем по области случается 30–50 дней с гололедно-изморозевыми отложениями, но в большинстве случаев – это отложение мокрого снега. Гололед наблюдается гораздо реже – 3–5 дней. Град в Нижегородской области наблюдается ежегодно, обычно в мае – июле, но не так часто, в среднем фиксируется 1–2 дня с градом.

По степени опасности половодье в области относится к умеренно опасному типу, когда максимальные уровни подъема воды на 0,8–1,5 м превышают уровни начала подтопления, затопления прибрежных территорий (чрезвычайные ситуации муниципального характера). Площадь затопления поймы реки составляет 40–60 %[11].

2.2. Характер рельефа

Для платформенного участка Нижегородской области характерен равнинный рельеф. В южной части области располагается Волжско-Камская антеклиза, которой соответствует северо-западная оконечность Приволжской возвышенности. В северной половине области Московской синеклизе соответствуют Волжско-Ветлужская и Балахнинская низины.

Приволжская возвышенность представляет собой равнину с глубокими эрозионными врезами – оврагами, балками, речными долинами с перепадами высот в пределах одного водораздела до 100 и более метров. Северная граница Приволжской возвышенности проходит по высокому крутому Окско-Волжскому откосу, для которого характерны активно протекающие геологические процессы: оползни, обвалы, развитие многочисленных крутотальвеговых оврагов. Приволжская возвышенность в пределах Нижегородской области называется Мордовским плато. Её современный рельеф является результатом взаимодействия тектонических движений с эрозионно-аккумулятивными процессами четвертичной эпохи. Поверхность Мордовского плато расчленена овражно-балочной сетью, развитию которой благоприятствуют рыхлые породы – покровные суглинки и мергели, легко поддающиеся размыву. На территории Правобережья имеют место и карстовые явления, особенно там, где осадочные породы, сложенные известняками и гипсами, залегают близко к поверхности и подвержены растворяющему действию грунтовых и поверхностных вод. Хорошо развит карст по обоим берегам Оки, Тёши и Пьяны. Распространены такие формы карстового рельефа, как пещеры, воронки – в Бутурлинском и Перевозском районах. Там, где воронки и провалы заполнены водой, образуются карстовые озёра, например, Пустынские озёра в Арзамасском районе. Карстовые процессы и формы рельефа характерны для Арзамасского района. В целом возвышенность имеет грядово-увалистый рельеф, с абсолютными высотами 150–200 м. Высочайшая точка в области имеет отметку 250 м (в Большеболдинском районе). На севере возвышенность круто обрывается к Оке и Волге.

---

[11] Паспорт гидрометеорологической безопасности Нижегородской области. - Обнинск, 2017.

Окско-Волжское левобережье располагается к северо-западу от низовий Оки и далее к северу от Волги. На его территории выделяют следующее геоморфологические районы: Балахнинская низина, Волжско-Ветлужская низина, Городецкая низина, Семеновское плато, Присредневетлужская низина, Белолухские Увалы, Шахунские Увалы, Вахтанская низина.

Левобережье представляет собой совокупность низинных равнин, простирающихся почти до северных границ области, немного возвышаясь на самых окраинах, переходя в Семеновское плато, Белолухские и Шахунские увалы. На юге низины переходят в волжские и окские надпойменные террасы. В формировании рельефа Левобережья большая роль принадлежит деятельности ледника. Особенно хорошо заметны следы максимального Днепровского ледника, который оставил здесь моренные отложения в виде суглинков и глинистых песков с валунами. Хорошо сохранились сглаженные формы слабовсхолмленного, почти плоского рельефа. Значительная часть Заволжья была подвержена деятельности водных потоков тающего Валдайского ледника, который до пределов нашей области не доходил. Так сформировались песчаные поля – зандры, представляющие собой слабовсхолмленные равнины, часто вытянутые и собранные в цепочки. Кроме того, флювиогляциальные потоки оказали существенное влияние на образование долин современных рек Заволжья, склоны которого имеют значительную пологость (рис. 7).

В целом рельеф Левобережья более равнинный, чем Правобережья, здесь преобладают плоские равнины, расчлененные сетью речных долин, на севере Заволжья имеют место небольшие поднятия. Абсолютные отметки в Левобережье составляют от 100–120 м до 160–180 м. Характерной чертой рельефа области являются надпойменные террасы рек, сформировавшиеся в ледниковое время. В долинах крупных рек образовались 4 надпойменные террасы, представляющие собой ступенчатый рельеф, уступами понижающийся к рекам. Немаловажную роль в разнообразии рельефа нашей области играют и пойменные речные террасы. Их формирование является результатом эрозионных процессов.

В геоморфологическом отношении территория области может быть разделена на 4 основных региона: эрозионно-аккумулятивные равнины высокого Правобережья; водно-ледниковые аккумулятивные равнины Заволжья; аллювиально-флювиогляциально-аккумулятивные равнины, представленные верхними речными террасами; современные эрозионно-аккумулятивно-аллювиальные равнины, представленные пойменными террасами.

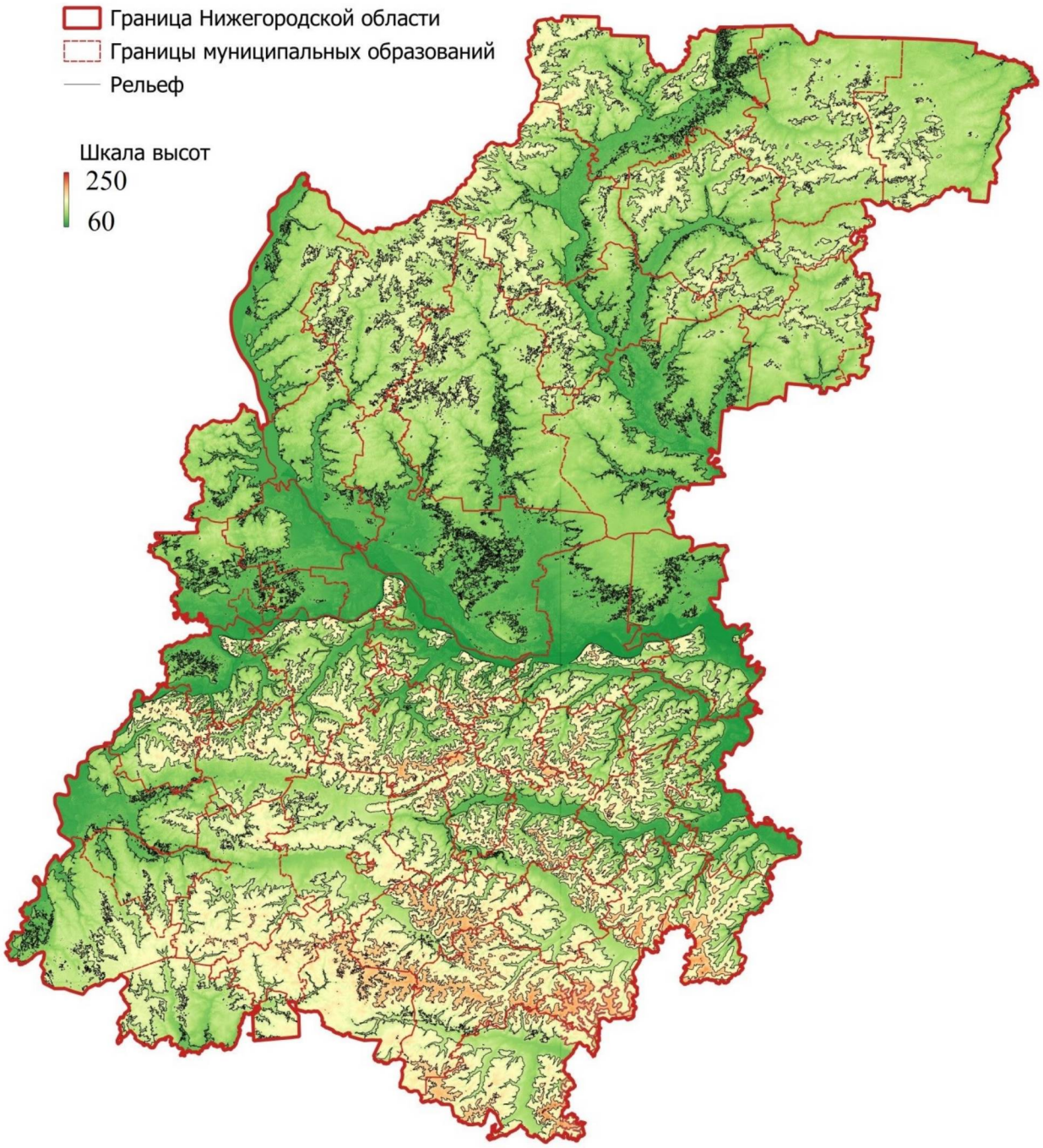

Рис. 7. Рельеф Нижегородской области

Среди типов местности для Нижегородской области характерны следующие: плакорный, останцово-водораздельный, моренно-грядовой, склоновый, карстово-суффозионный, равнинно-зандровый, долинный, озерный[12,13].

2.3. Преобладающие типы почв и их распределение

В Нижегородской области преобладают дерново-подзолистые, подзолистые, серые лесные почвы.

---

[12] Фридман Б. И. Рельеф Нижегородской области. Н. Новгород, 1999.254 с

[13] Любов М. С. География Нижегородского края : Учеб. Пособие. - Арзамас. гос. пед. ин-т им. А. П. Гайдара. - Арзамас : АГПИ, 2001. - 65 с.

В Заволжье как под смешанными, так и под хвойными лесами преобладают дерново-подзолистые почвы, наиболее распространенные в Нижегородской области: они покрывают около 2/3 территории. Распространение в хвойных лесах области дерново-подзолистых почв, более богатых гумусом (перегноем), чем подзолистые почвы, объясняется тем, что во многих местах эти леса вторичные, выросшие на месте вырубок, с более богатой травянистой растительностью, способствовавшей увеличению перегноя в почве. Подзолистые почвы области по механическому составу больше песчаные и супесчаные, меньше – суглинистые. В разрезе у них виден горизонт, похожий на печную золу. Подзолы небогаты гумусом (всего 1–2 %), который, отчасти благодаря значительным осадкам, из них вымывается. В Заволжье и на Балахнинской низине часто встречаются торфяно-болотные почвы[14,15] (рис. 8).

В Правобережье, в северной его части, под пологом современных дубрав и других лиственных лесов и на открытых пространствах, на местах бывших лесов, распространены серые лесные почвы. Они покрывают большие площади в Приокских и приволжских районах – Павловском, Богородском, Кстовском, Лысковском, Воротынском (светло-серые лесные почвы) и соседних районах – Княгининском, Дальнеконстантиновском, Большемурашкинском, где они несколько темнее (серые лесные почвы).

Серые лесные почвы содержат больше, чем подзолистые, перегноя (3–4 %), и гумусовый слой в них более значительный, а поэтому они и плодороднее, представляя в целом переходный тип почв между подзолистыми и черноземными. Среди серых лесных почв преобладают суглинистые, которые приурочены к покровным водно-ледниковым суглинкам. Серые лесные почвы большей частью окультурены: человек, в течение нескольких веков вспахивая землю, внося удобрения, изменил их состав. В результате эти почвы стали больше содержать перегноя. Серые лесные почвы распространены, как видно по отмеченным выше районам, в той части области, которая сильно овражиста и больше всего подвержена эрозии.

В юго-восточной части Правобережья, где при более сухом климате господствуют открытые степные пространства (в Сергачском, Пильнинском, Гагинском, Краснооктябрьском, Сеченовском, Починковском и других районах), широко распространены наиболее плодородные черноземные почвы[16,17].

---

[14] Природа Горьковской области. - Горький : Волго-Вят. кн. изд-во, 1974. - 415 с.
[15] Почвы Горьковской области. - Горький : Волго-Вят. кн. изд-во, 1978. - 192 с.
[16] Природа Горьковской области. - Горький : Волго-Вят. кн. изд-во, 1974. - 415 с.
[17] Почвы Горьковской области. - Горький : Волго-Вят. кн. изд-во, 1978. - 192 с.

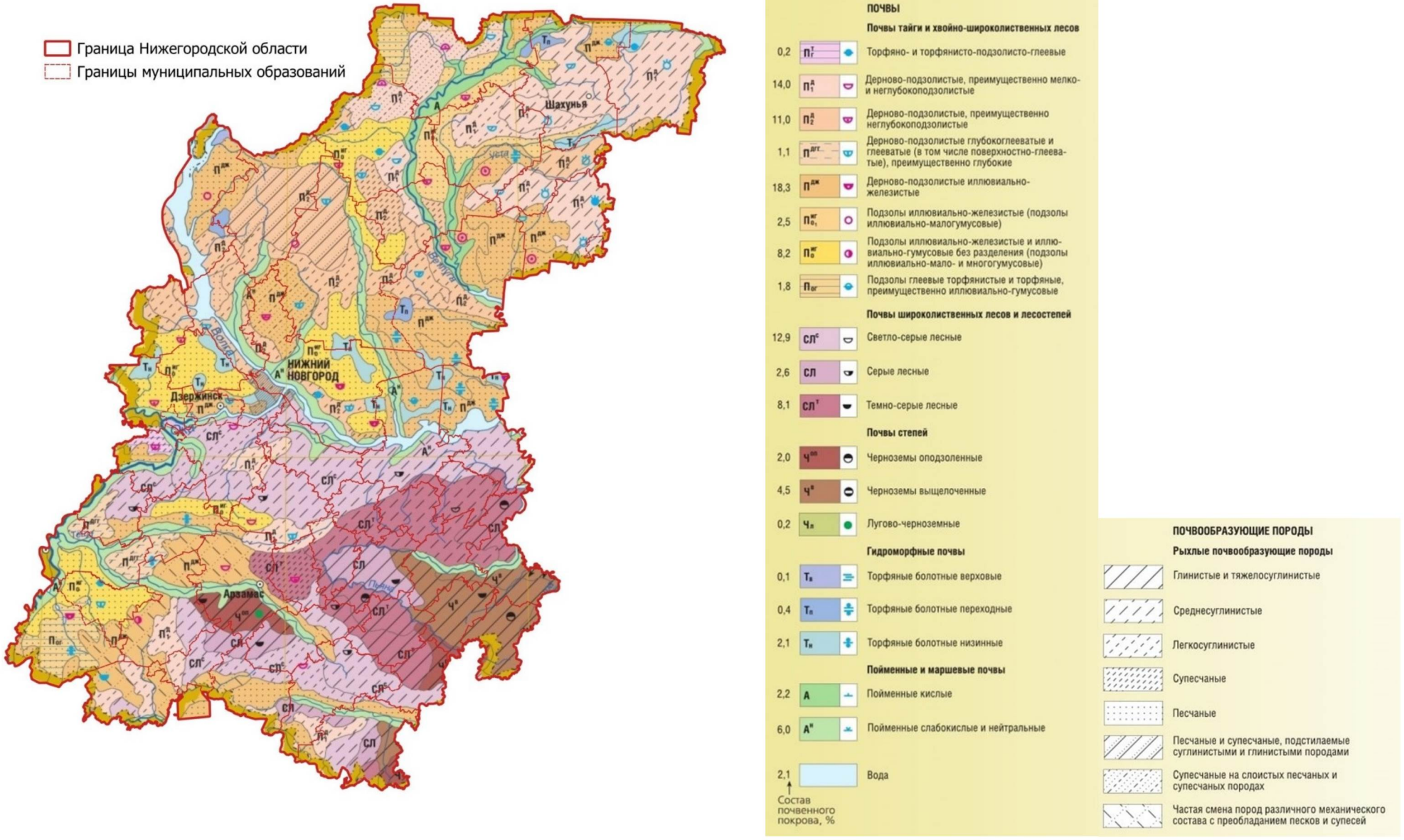

Рис. 8. Карта почв Нижегородской области

2.4. Гидрографическая сеть

По территории области протекает более 9000 рек и ручьев, все они относятся к бассейну реки Волги – крупнейшей реки Европы. Волга принимает ряд притоков: слева – Узолу, Линду, Керженец, справа – Оку, Кудьму, Сундовик, Суру и др. Внутри области протекают целиком Пьяна, Керженец, Тёша с притоком Серёжа, Ургa, Кудьма, Узола, Люнда, Линда, Вая и др.

Геоморфологические и климатические различия Правобережья и Левобережья отражаются соответственно и на реках области. Реки Правобережья протекают по возвышенной всхолмленной территории. Долины их глубокие, поймы широкие, преимущественно луговые. Глубинная эрозия преобладает над боковой. Реки имеют четко выраженные водоразделы. Режим этих рек также будет несколько отличен от режима рек Заволжья. Весеннее половодье на реках Правобережья начинается в конце марта – начале апреля и проходит значительно быстрее, чем на реках Заволжья. Ледостав на реках бывает 140–150 дней.

К наиболее крупным рекам Правобережья относятся следующие. Ока протекает на западе области в своём нижнем течении. По восточной границе области протекает Сура, тоже в своём нижнем течении. Из «внутренних» рек области выделяются Пьяна и Тёша. На крайнем юге области проходят верховье Алатыря и среднее течение Мокши. Длина этих рек более 300 км. Ширина колеблется в очень больших пределах: от 200–350 м у Суры и Оки до 40–60 м у Пьяны и Тёши.

Реки Левобережья протекают по равнинной залесённой территории. Русла их извилистые, склоны долин пологие. Для этих рек характерна боковая эрозия. Водоразделы между реками неясно выражены. Реки Заволжья более полноводны и, в отличие от рек Правобережья, почти никогда не пересыхают, даже в верхнем течении. Ледостав на реках Левобережья длится 160–170 дней. Здесь раньше, чем в Правобережье, замерзают реки и значительно позже наступает половодье (рис. 9).

Наиболее значительными реками Левобережья являются Ветлуга, Керженец, Узола. Ветлуга является крупным левым притоком Волги, её длина более 800 км, в пределах области – более 300 км. Ширина реки – 100–120 м, глубина – 2–3 м. Река является судоходной.

Керженец и Узола целиком лежат в пределах области. Длина Керженца 290 км, а Узолы – 147 км. Ширина этих рек – 20–30 м (табл. 7).

Волга – самая большая река в области и крупнейшая в Европе. Её длина составляет 3531 км, протяженность в пределах области – более 260 км. Правый берег крутой и высокий с относительной высотой 70–100 м. Левый берег пологий, представлен широкой поймой. Ширина реки – 800–1000 м. Водный режим Волги в настоящее время заметно нарушен. На реке сооружены два гидроузла: Горьковский и Чебоксарский. Возведённая в 1956 году плотина ГЭС привела к образованию Горьковского водохранилища, где режим реки стал, по сути дела, озёрным.



Рис. 9. Гидрографическая сеть Нижегородской области

Таблица 7

Основные реки Нижегородской области

№ п/п	Название водотока	Протяженность в регионе	Направление течения	Куда впадает
1	Волга	277 км	на ЮВ	Каспийское море
2	Узола	147 км	на ЮЮЗ	Волга левый
3	Малая Серга	26 км	на ЮЗ	Узола левый
4	Большая Серга	29 км	на ЮЗ	Узола левый
5	Хохломка	38 км	на ЮВ	Узола левый
6	Ведомость	21,3 км	на ЮВ	Хохломка левый
7	Раймина	10 км	на ЮВ	Узола правый
8	Руйка	16 км	на З	Узола левый

9	Лемша	19 км	на ЮЗЗ	Узола левый
10	Городиславка	12 км	на З	Узола левый
11	Голубиха	10 км	на З	Узола левый
12	Чутка	15 км	на З	Узола левый
13	Линда	122 км	на ЮЮЗ	Волга левый
14	Санда	49 км	на ЮЮВ	Линда правый
15	Поржма	22 км	на ЮЗ	Линда левый
16	Алсма	23 км	на ЮЗ	Линда левый
17	Кеза	52 км	на Ю	Линда правый
18	Некраса	10 км	на СВ	Кеза правый
19	Вязовка	10 км	на СВ	Кеза правый
20	Ифтенка	11 км	на З	Кеза левый
21	Ока	270 км	на СВ	Волга правый
22	Ржавка (пр. Оки)	10 км	на СВ	Ока левый
23	Гниличка	18 км	на З	Ока левый
24	Сейма	42 км	на Ю, В	Ока левый
25	Кругловище	10 км	на ЮЗ	Сейма левый
26	Ремна	14 км	на ЮВ	Сейма правый
27	Юра	11 км	на ЮЗ	Сейма левый
28	Саях	17 км	на ЮВ	Сейма правый
29	Клязьма	34 км	на В	Ока левый
30	Лух	13 км	на ЮЮЗ	Клязьма левый
31	Сезух	6.5 км	на Ю	Лух левый
32	Утрех	6 км	на З	Лух левый
33	Люлих	35 км	на ЮЮЗ	Клязьма левый
34	Юг	24 км	на В	Волга правый
35	Троца	21 км	на В	Волга правый
36	Дорок	19 км	на В	Троца левый
37	Везлома	52 км	на ЮЗ	Волга левый
38	Пресна	14 км	На З	Везлома левый
39	Ржавка (пр. Везломы)	10	на ЮЗ	Везлома левый
40	Ватома	52	на ЮЗ	Волга левый
41	Шехонка	10 км	на ЮЗ	Ватома правый
42	Пресна	9 км	на З	Ватома левый
43	Кудьма	144	на С, потом СВ, В	Волга правый
44	Шава	31	на С	Кудьма правый
45	Озерка	74 км	на З, СЗ, СВ	Кудьма правый
46	Пукстерь	30 км	на СВ	Озерка левый
47	Модан	14 км	на СВ	Пукстерь левый
48	Миант	11 км	на СВ	Пукстерь левый
49	Печеть	27 км	на СВ	Озерка левый
50	Шемлей	24 км	на С	Озерка левый
51	Опракса	12 км	на СВ	Озерка левый
52	Ункор	37 км	на СВ	Кудьма правый
53	Великая (пр. Кудьмы)	25 км	на В	Кудьма левый
54	Чижково	19 км	на С	Кудьма правый
55	Шилекша (пр. Кудьмы)	30(7) км	на СВ	Кудьма левый
56	Сетчуга	35 км	на СЗ	Кудьма правый
57	Пава (пр. Кудьмы)	15 км	на СВ	Кудьма левый

58	Керженец	290 км	на ЮЮВ	Волга левый
59	Арья (пр. Керженца)	13 км	на ЮЗ	Керженец левый
60	Ламна	24 км	на В	Керженец правый
61	Ялокша	35	на ЮЗ	Керженец левый
62	Большая Куча (пр. Керженца)	15 км	на СВ	Керженец правый
63	Пугай	23 км	на ЮЗ	Керженец левый
64	Чёрная (пр. Керженца)	29 км	на ЮЗ	Керженец левый
65	Вишня (пр. Керженца)	27 км	на ЮЗ	Керженец левый
66	Ухтыш	30 км	на З, ЮЮЗ	Керженец левый
67	Малый Ухтыш	15 км	на З	Ухтыш левый
67	Желнушка	10 км	на З, ССЗ	Малый Ухтыш левый
68	Шумлевая	19 км	на В	Керженец правый
69	Большая Великуша	24 км	на З	Керженец левый
70	Чернуха	8 км	на СВ	Керженец правый
71	Санохта	29 км	на ЮВ	Керженец правый
72	Чернушка (пр. Санохты)	12 км	на СВ	Санохта правый
73	Боровичка	10 км	на В	Санохта правый
74	Пыдрейка	20 км	на ЮЗ	Керженец левый
75	Быстренка	10 км	на СВ, ЮВ, СВ	Керженец правый
76	Озерочная	10 км	на ЮВ	Керженец правый
77	Кринка (пр. Керженца)	15 км	на ЮВ	Керженец правый
78	Мошна (пр. Керженца)	45 км	на ЮЗ	Керженец левый
79	Медведовка	10 км	на ЮВ	Керженец правый
80	Южный Козленец	41 км	на В, СВ	Керженец правый
81	Бортная	12 км	на СВ	Ю. Козленец правый
82	Татарка	12 км	на ЮВ	Ю. Козленец левый
83	Малая Бортная	13 км	на ЮВ	Ю. Козленец левый
84	Большой Безменец	43 км	на ЮЗ	Керженец левый
85	Чёрная (пр. Б. Безменца)	23 км	на ЮЗ	Б. Безменец левый
86	Чибирь	20 км	на ЮЗ	Черная правый
87	Малый Безменец	19 км	на ЮЗ	Б. Безменец левый
88	Демишка	13 км	на СВ, В	Керженец правый
89	Чернушка	11 км	на ЮЗ	Керженец левый
90	Северный Козленец	39 км	на В	Керженец правый
91	Белбаж	43 км	на ЮВ	Керженец правый
92	Талка	18 км	на СВ	Белбаж правый
93	Чудиха	9 км	на З	Керженец левый
94	Иргень	18 км	на ЮЗ, З	Керженец левый
95	Клятная	10 км	на ЮЗ	Керженец левый
96	Сундовик	97 км	на С, СВ	Волга правый
97	Валава	19 км	на СВ, С	Сундовик правый
98	Ушаковка	13 км	на Ю, З	Валава правый
99	Мунарка	10 км	на СВ, С, СЗ	Сундовик правый
100	Киринка	11 км	на СЗ	Сундовик правый
101	Кирилка	14 км	на СВ	Сундовик левый
102	Салай	12 км	на С, СЗ	Сундовик правый
103	Пужава	28 км	на В	Сундовик левый

104	Палец (пр. Сундовика)	26 км	на СВ	Сундовик левый
105	Удома	20 км	на СВ	Сундовик левый
106	Сура	164 км	на С	Волга правый
107	Алатырь	130 км	на В	Сура левый
108	Рудня	45 км	на С	Алатырь правый
109	Медяна	83 км	на СВ	Сура левый
110	Малая Медяна (ниж. пр.)	36 км	на СВ, СЗ	Медяна правый
111	Медянка (пр. М. Медяны)	39 км	на СВ	Малая Медяна правый
112	Сум	14 км	на СВ	Малая Медяна правый
113	Медянка (пр. Медяны)	22 км	на С	Медяна правый
114	Малая Медяна (вер. пр.)	20 км	на С	Медяна правый
115	Большая Медяна	24 км	на СВВ	Медяна левый
116	Ветлуга	323 км	на Ю	Волга левый
117	Пьяна	423 км	на СЗ, В	Сура левый
118	Анда (пр. Пьяны)	41 км	на ЮВ	Пьяна левый
119	Брынь	13 км	на ЮВ	Анда правый
120	Пары	38 км	на СВ	Пьяна правый
121	Пица	32 км	на С	Пьяна правый
122	Ивашка (пр. Пьяны)	27 км	на СВ	Пьяна правый
123	Аза (пр. Пьяны)	29 км	на В	Пьяна правый
124	Мокшанка	18 км	на СВ	Пьяна правый
125	Раужа	13 км	на Ю	Пьяна левый
126	Кетарша	31 км	на СЗ, СВ	Пьяна правый
127	Шаблин	19 км	на С	Пьяна правый
128	Курач	14 км	на ЮВ, Ю	Пьяна левый
129	Мерлана	13 км	на ЮВ	Пьяна левый
130	Чергатка	11 км	на С	Пьяна правый
131	Вадок	56 км	на СЗ, СВ, В	Пьяна левый
132	Ватьма	33 км	на СВ	Вадок правый
133	Умайка	17 км	на СВ	Пьяна левый
134	Кевса	29 км	на СВ	Пьяна левый
135	Келя (пр. Пьяны)	31 км	на СВ	Пьяна левый
136	Сердемь	41 км	на СВ	Пьяна левый
137	Киржень	16 км	на СВ	Пьяна левый
138	Новаженка	25 км	на В	Пьяна левый
139	Ежать	64 км	на СВ	Пьяна левый
140	Пекшать	47 км	на СВ	Ежать правый
141	Пеля (пр. Ежати)	12 км	на ЮВ	Ежать левый
142	Аратка	48 км	на В, ЮВ	Ежать левый
143	Шнара	38 км	на СВ, В	Ежать левый
144	Арька	17 км	на В	Ежать левый
145	Чека (пр. Пьяны)	70 км	на СВ	Пьяна левый
146	Азанка (пр. Чеки)	25 км	на СВ	Чека правый
147	Черезь	14 км	на С, СЗ	Чека правый
148	Саля (пр. Пьяны)	37 км	на З, СЗ, С	Пьяна левый
149	Сарга (пр. Пьяны)	16 км	на ЮЗ	Пьяна левый
150	Ургa	184 км	на С, СВ, В	Сура левый
151	Урынга	45 км	на СВ	Ургa правый

152	Чёрная (пр. Урынги)	17 км	на СВ	Урынга левый
153	Ватраска	26 км	на СВ	Урга правый
154	Имза	91 км	на С, СВ, В	Урга левый
155	Ракитка (пр. Имзы)	14 км	на СВ	Имза левый
156	Азаква	10 км	на СВ	Урга правый
157	Ночна (пр. Урги)	21 км	на СВ	Урга правый
158	Шковерка	31 км	на С	Урга правый
159	Юлыновка	17 км	на В	Урга левый
160	Берёзовка (пр. Урги)	16 км	на СВ	Урга левый
161	Большая Какша	66 км	на ЮЗ	Ветлуга левый
162	Чёрная (пр. Б. Какши)	18 км	на З	Большая Какша левый
163	Вахтана (пр. Б. Какши)	21 км	на СЗ, С	Большая Какша левый
164	Сява (пр. Б. Какши)	7 км	на Ю	Большая Какша правый
165	Вахтан (пр. Б. Какши)	58 км	на С, СЗ	Большая Какша левый
166	Кугенер	11 км	на С	Вахтан правый
167	Малая Какша	91 км	на З	Ветлуга левый
168	Большая Кулянка	13 км	на ЮЗ	Малая Какша правый
169	Морана	10,5 км	на ЮЗ	Малая Какша правый
170	Вахтан (пр. М. Какши)	23 км	на З	Малая Какша правый
171	Пахнутиха	12 км	на СВ	Малая Какша левый
172	Черкуша	15 км	на СВ	Малая Какша левый
173	Хмелёвка (пр. М.Какши)	13 км	на СВ	Малая Какша левый
174	Берёзовка (пр. М. Какши)	12 км	на СВ	Малая Какша левый
175	Свеча (пр. М. Какши)	26 км	на СЗ, С	Малая Какша левый
176	Шара (пр. М.й Какши)	37 км	на СЗ, С	Малая Какша левый
177	Тумбалиха	9,5 км	на ЮЗ	Малая Какша правый
178	Большая Хвощевка	8,5 км	на ЮЗ	Малая Какша правый
179	Вол (полдневный Вол)	97 км	на СВ, В, Ю, ЮЗ	Ветлуга правый
180	Чернуха (пр. Вола)	11 км	на ЮЗ	Вол левый
181	Колбиха (пр. Вола)	10 км	на ЮЗ	Вол левый
182	Нужна	55 км	на ЮЗ	Вол левый
183	Туранка (пр. Вола)	23 км	на Ю, ЮВ, ЮЗ	Вол левый
184	Черемиска (пр. Вола)	11 км	на СВ	Вол правый
185	Солоница (пр. Вола)	11,5 км	на СВ, ЮВ, ЮЗ	Вол левый
186	Вывож	14 км	на З	Вол левый
187	Тумбас Средний	11 км	на З	Вол левый
188	Ночной Вол	9,5 км	на СВВ	Полдневный вол левый
189	Лапшанга	85 км	на С, В, ЮЮВ	Ветлуга правый
190	Лубянка	20 км	на С, В, ЮВ	Лапшанга правый
191	Подорожная (пр. Лапшанги)	16 км	на ЮВ	Лапшанга левый
192	Наврас	30 км	на С, СВ	Лапшанга правый
193	Лозовая (пр. Навраса)	20 км	на С	Наврас правый
194	Шада	30 км	на ЮВ	Лапшанга левый
195	Большая Аграфенка	16 км	на В	Шада правый
196	Глухая Шада	18 км	на В	Шада правый
197	Безымянка (пр.	10 км	на ЮВ	Лапшанга левый

	Лапшанги)			
198	Каливец	18 км	на ЮВ	Лапшанга левый
199	Малый Каливец	8 км	на ЮВ	Б. Каливец левый
200	Колобчиха	14 км	на ЮВ	Лапшанга левый
201	Хмелевая (пр. Лапшанги)	10 км	на СВ	Лапшанга правый
202	Плоска (пр. Лапшанги)	14 км	на СВ	Лапшанга правый
203	Мостовка (пр. Лапшанги)	10 км	на СВ	Лапшанга правый
204	Поперечная Лапшанга	5,5 км	на ЮВ	Лапшанга левый
205	Уста	226 км	на ЮЗ, СЗ, З, ЮЗ	Ветлуга левый
206	Ижма (пр. Усты)	57 км	на ЮЗ	Уста левый
207	Руя (пр. Ижмы)	16 км	на СЗ	Ижма левый
208	Поёк	13 км	на СЗ	Руя правый
209	Отмяга	18 км	на ЮЗ	Ижма левый
210	Сенга	24 км	на ЮВ	Ижма правый
211	Катай (пр. Ижмы)	14 км	на ЮЮЗ	Ижма правый
212	Росомаха (пр. Усты)	22 км	на ЮЗ, З	Уста левый
213	Вожня	14 км	на ЮЗ	Уста левый
214	Шолька	16 км	на ЮЗ	Уста левый
215	Чернявка (пр. Усты)	11 км	на ЗЗЮ	Уста левый
216	Чёрная (ниж. пр. Усты)	61 км	на Ю	Уста правый
217	Боровка (пр. Усты)	12 км	на СЗ	Уста левый
218	Чёрная (верх. пр. Усты)	17 км	на З	Уста левый
219	Шадерка	15 км	на СЗ, ЮЗ	Уста левый
220	Пустая (пр. Усты)	18 км	на ЮВ	Уста правый
221	Бычиха (пр. Усты)	12 км	на С	Уста левый
222	Морква	22 км	на ЮВ	Уста правый
223	Темта	43 км	на ЮЗ, Ю	Уста правый
224	Приказчица	11 км	на ЮВ	Темта правый
225	Тулажка	15 км	на СВ	Темта правый
226	Черемиска (пр. Тулажки)	10 км	на ЮВ	Тулажка левый
227	Уланка	9,5 км	на ЮВ	Тулажка левый
228	Козляна	13 км	на Ю	Темта правый
229	Лукерья	31 км	на СВ	Уста левый
230	Арья (пр. Усты)	31 км	на ЮЗ	Уста правый
231	Арейка	10 км	на ЮЗ	Арья правый
232	Вая	106 км	на ЮЗ, З	Уста правый
233	Лука (пр. Ваи)	15 км	на Ю, ЮЗ	Вая правый
234	Шиликша (Крутец)	20 км	на ЮЗ, Ю	Вая правый
235	Чернушка (ниж. пр. Ваи)	13 км	на ЮЗ	Вая правый
236	Мокшура	13 км	на СВ	Вая левый
237	Яхта (пр. Ваи)	21 км	на ЮЗ, З, С	Вая левый
238	Отломка	15 км	на ЮЮВ	Вая правый
239	Суда (пр. Ваи)	14 км	на СЗ	Вая левый
240	Чернушка (верх. пр. Ваи)	16 км	на ЮВ	Вая правый
241	Синьга (пр. Ваи)	14 км	на СЗ	Вая левый

242	Курдома (пр. Ваи)	18 км	на ЮЗ	Вая правый
243	Шада (пр. Ваи)	2,5 км	на СЗ	Вая левый
244	Церква (пр. Усты)	20 км	на СВ	Уста левый
245	Церква (пр. Усты)	13 км	на СВ	Уста правый
246	Крошиловская	13 км	на СВ	Уста левый
247	Кунаш	13 км	на СВ	Уста левый
248	Кунашка	15 км	на С	Уста левый
249	Левангур	14 км	на СВ	Уста левый
250	Шаранга (пр. Усты)	28 км	на З, С	Уста левый
251	Шаранга (ручей)	14 км	на З, С	Шаранга левый
252	Рейчваж	23 км	на ЮЗ, З	Шаранга правый
253	Шея (пр. Усты)	18 км	на ЮЗ	Уста правый
254	Юронга	64 км	на ЮЗ, Ю	Ветлуга левый
255	Кума (пр. Юронги)	16 км	на Ю	Юронга левый
256	Куга	18 км	на ЮЗ	Юронга левый
257	Тюньга	16 км	на З, ЮЗ	Юронга левый
258	Чернушка (пр. Юронги)	13 км	на ЮВ	Юронга правый
259	Шушкан	15 км	на ЮЗ	Юронга левый
260	Большая Шорья	12 км	на ЮВ	Юронга правый
261	Шапша (пр. Юронги)	13 км	на ЮВ	Юронга правый
262	Пиштань (пр. Юронги)	16 км	на ЮВ	Юронга правый
263	Нуса (пр. Юронги)	14 км	на С, З	Юронга левый
264	Куса (пр. Юронги)	10 км	на Ю, З	Юронга левый
265	Люнда	83 км	на ЮЗ	Ветлуга правый
266	Кугай	12 км	на СВ	Люнда правый
267	Борина	11 км	на СВ	Люнда правый
268	Висец	18 км	на СВ	Люнда правый
269	Быстрец (пр. Люнды)	22 км	на С	Люнда правый
270	Хмелевая (пр. Люнды)	22 км	на СВ	Люнда правый
271	Хмелевая луговая	12,5 км	на В, ЮВ	Хмелевая левый
272	Шурговашка	15 км	на ЮВ, ЮЗ	Люнда левый
273	Чумакша	12 км	на В	Люнда правый
274	Пижма (пр. Вятки)	127 км	на В	Вятка правый
275	Икра	16 км	на СЗ	Пижма правый
276	Луговка (пр. Пижмы)	13 км	на СЗ	Пижма правый
277	Курнуж	22 км	на СВ	Пижма левый
278	Липача	13 км	на СВ	Пижма левый
279	Пинал	17 км	на СВ	Пижма левый
280	Шайга	14 км	на СВ	Пижма левый
281	Малый Вахтан	20 км	на Ю, ЮВ	Пижма левый
282	Шлянда	16 км	на СВ	Малый Вахтан правый
283	Тургуш	14 км	на СВ	Малый Вахтан правый
284	Альца	10 км	на СВ	Пижма левый
285	Лукшанка	13 км	на Ю	Пижма левый
286	Юрика	15 км	на СВ, В	Пижма правый
287	Пуетка	14 км	на ЮВ	Пижма левый
288	Унжа (пр. Пижмы)	41 км	на СВ	Пижма правый
289	Нукша	30 км	на СВ	Унжа левый
290	Ошма (пр. Пижмы)	58 км	на СВ	Пижма правый
291	Нужа (пр. Ошмы)	11 км	на В	Ошма левый

292	Ламба (пр. Ошмы)	13 км	на СВ	Ошма левый
293	Арша (пр. Ошмы)	16 км	на В	Ошма левый
294	Шукшум	27 км	на В	Ошма левый
295	Арба	26 км	на В	Ошма левый
296	Куба (пр. Ошмы)	20 км	на В	Ошма левый
297	Железница (пр. Оки)	57 км	на СЗ	Ока правый
298	Виля (пр. Железницы)	25 км	на СЗ	Железница левый
299	Паршевка	14 км	на СЗ	Железница левый
300	Велетьма (пр. Оки)	99 км	на СЗ	Ока правый
301	Ильмис (пр. Велетьмы)	12 км	на С	Велетьма левый
302	Толкава	21 км	на СЗ	Велетьма правый
303	Тёша	311 км	на СЗ	Ока правый
304	Ледь (пр. Тёши)	20 км	на ЮЗ, Ю	Тёша правый
305	Серёжа (пр. Тёши)	196 км	на З	Тёша правый
306	Илимдиг	24 км	на Ю	Серёжа правый
307	Пекса	20 км	на Ю, ЮЗ	Серёжа правый
308	Салакса	28 км	на СЗ	Серёжа левый
309	Вежак	9 км	на СВ	Салакса левый
310	Перя	15 км	на ЮВ	Серёжа правый
311	Чара (пр. Серёжи)	34 км	на С	Серёжа левый
312	Ишлей	15 км	на СВ	Серёжа левый
313	Модан (пр. Серёжи)	15 км	на ЮЗ	Серёжа правый
314	Ковакса	33 км	на СВ	Серёжа левый
315	Чернушка (пр. Серёжи)	22 км	на СВ	Серёжа левый
316	Пакаша	12 км	на ЮВ	Серёжа правый
317	Шилокша (пр. Тёши)	33 км	на С	Тёша левый
318	Малая Шилокша	13 км	на СВ	Шилокша левый
319	Ломовка (пр. Тёши)	36 км	нак С	Тёша левый
320	Леметь (пр. Тёши)	43 км	на СВ, СЗ	Тёша левый
321	Сиязьма (ручей)	14 км	на СВ	Леметь левый
322	Ужовка (пр. Леметь)	13 км	на В, СВ	Леметь левый
323	Нуча	22 км	на СВ, СЗ	Тёша левый
324	Тиржа	12 км	на СВ	Тёша левый
325	Иржа (пр. Тёши)	53 км	на СВ	Тёша левый
326	Сухая Иржа	18 км	на СЗ	Иржа правый
327	Шамка (пр. Тёши)	13 км	на З	Тёша правый
328	Акша (пр. Тёши)	28 км	на СВ, С	Тёша левый
329	Ельтма	26 км	на СЗ, СВ	Тёша левый
340	Нацма	18 км	на СВ	Тёша левый
341	Нарзимка	18 ки	на СВ	Тёша левый
342	Пша	12 км	на ЮЗ	Тёша правый
343	Пойка	11 км	на СВ	Тёша левый
344	Патерга	12 км	на СВ	Тёша левый
345	Кишма	71 км	на С, З	Ока правый
346	Валгма	10 км	на СВ	Кишма левый
347	Чёрная (пр. Кишмы)	8(5) км	на ЮЗ	Кишма правый
348	Суринь	18 км	на ЮЗ	Кишма правый
349	Угрюмка	16 км	на С	Кишма правый
350	Станка	11 км	на СВ, СЗ	Кишма правый

Озёрами Нижегородская область сравнительно небогата, их насчитывается около 2,5 тысяч, в основном это мелкие, неглубокие озера. Большими озерами в Нижегородской области принято считать такие, площадь водной поверхности которых более 0,5 км^2, их более 250. Озера Нижегородской области отличаются разными способами происхождения и соответственно различными формами. Широко распространены в Нижегородской области, особенно в Правобережье, карстовые провальные озера. Они отличаются крайне неустойчивым уровнем – вследствие имеющегося подземного стока. Озёра эти довольно глубокие, вода в них прозрачная и жесткая. Размеры их колеблются от самых маленьких до довольно крупных. Наиболее значительные: озеро Святое в Навашинском районе, озеро Вадское в Вадском районе и Пустынские озера в Арзамасском районе. Пустынские озёра представляют собой систему из 8 связанных водоёмов, наибольшая глубина некоторых из них достигает 10–14 м (Глубокое, Святое).

Большое количество озер, преимущественно в Левобережье, связано с геологической деятельностью ледника четвертичного периода, где господствует дюнноморенный рельеф. Наиболее крупные из них: Светлояр в Воскресенском районе, Козьмояр в Воротынском районе, озеро Пырское около г. Дзержинска. В Заволжье встречаются также озёра суффозионного происхождения. На территории области есть и озера, которые так или иначе связаны с долинами рек. Среди них наиболее многочисленными являются старицы – остатки былых русел рек. Такие старичные озера имеют вытянутую, удлиненную форму. Иногда они могут быть серповидно изогнуты, некоторые из них не утратили гидрологической связи с рекой. Старичные озера, располагающиеся в пойме, в половодье затапливаются речными водами. Большинство всех озёр области является сточными.

Болота занимают около 5 % территории. Распространены они, главным образом, в Заволжье. В Правобережье их значительно меньше. Распространение болот связано с характером поверхности, геологическим строением местности, уровнем залегания грунтовых вод и с климатическими особенностями района. Главным образом, встречаются низинные болота, но также имеют место верховые и переходные.

Подземные воды тоже относятся к внутренним водам области. На территории области насчитывается почти 30 крупных месторождений подземных вод. Распределены они неравномерно по территории области. Довольно большие запасы вод имеются в Дзержинском и Борском районах, а также в южных и юго-западных районах области. Разведаны четвертичные водоносные горизонты в пределах Волги, Оки, Ветлуги, Тёши. Здесь они безнапорные, глубина залегания до 30 и более метров[18,19].

---

[18] География Нижегородской области : Учеб. пособие / [Э. Г. Коломыц и др.]. - Н. Новгород : Волго-Вят. кн. изд-во, 1991. - 205 с.

[19] Любов М. С. География Нижегородского края : Учеб. Пособие. - Арзамас. гос. пед. ин-т им. А. П. Гайдара. - Арзамас : АГПИ, 2001. - 65 с.

2.5. Растительный покров

Согласно приказу Министерства природных ресурсов и экологии Российской Федерации от 18 августа 2014 г. № 367 «Об утверждении Перечня лесорастительных зон Российской Федерации и Перечня лесных районов Российской Федерации» территория Нижегородской области относится к южно-таежному району европейской части Российской Федерации (Варнавинский, Ветлужский, Тонкинский, Тоншаевский, Уренский муниципальные округа, г.о.г. Шахунья) и к району хвойно-широколиственных (смешанных) лесов европейской части Российской Федерации (Ардатовский муниципальный округ, г.о.г. Арзамас, Балахнинский, Богородский, Большеболдинский, Большемурашкинский муниципальные округа, г.о.г. Бор, Бутурлинский, Вадский, Вачский, Вознесенский, Володарский муниципальные округа, городской округ Воротынский, Воскресенский муниципальный округ, г.о.г. Выкса, Гагинский, Городецкий, Дальнеконстантиновский, Дивеевский, Княгининский, Ковернинский, Краснобаковский, Краснооктябрьский, Кстовский муниципальные округа, г.о.г. Кулебаки, Лукояновский, Лысковский муниципальные округа, городской округ Навашинский, Павловский муниципальный округ, г.о.г. Первомайск, городской округ Перевозский, Пильнинский, Починковский муниципальные округа, городской округ Семеновский, Сергачский, Сеченовский муниципальные округа, городской округ Сокольский, Сосновский, Спасский муниципальные округа, г.о.г. Чкаловск, Шарангский, Шатковский муниципальные округа, г.о.г. Дзержинск, г.о.г. Нижний Новгород) [20].

Территория Нижегородской области к северу от рек Оки и Волги лежит в Евразиатской таежной (хвойнолесной) ботанико-географической области. К евразиатским темнохвойным лесам относятся сообщества, образованные несколькими видами из родов ель и пихта.

Наиболее значительные массивы темнохвойных лесов приурочены к водораздельным плато или равнинам с суглинистыми валунными и безвалунными четвертичными отложениями. Встречаются они также по склонам и долинам рек и ручьев, где в условиях проточного увлажнения и достаточного минерального питания терпят некоторое переувлажнение. На песчаных и заболоченных местообитаниях темнохвойные породы уступают место сосне. На Русской равнине темнохвойные леса связаны с областью распространения подзолистых почв, являющихся в значительной степени их производными.

В Нижегородской области представлены два подзональных растительных типа евроазиатских темнохвойных лесов: южнотаежные и подтаежные (широколиственно-еловые) леса. Согласно ботанико-географическому районированию европейской части страны они

[20] Приказ Министерства природных ресурсов и экологии Российской Федерации от 18 августа 2014 г. № 367 «Об утверждении Перечня лесорастительных зон Российской Федерации и Перечня лесных районов Российской Федерации».

располагаются в Валдайско-Онежской подпровинции Североевропейской таежной провинции и в Камско-Печерско-Западноуральской подпровинции Урало-Западносибирской таежной провинции. Южнотаежные леса Североевропейского типа лежат к западу от р. Ветлуги, Урало-Западносибирского типа – к востоку от нее[21,22].

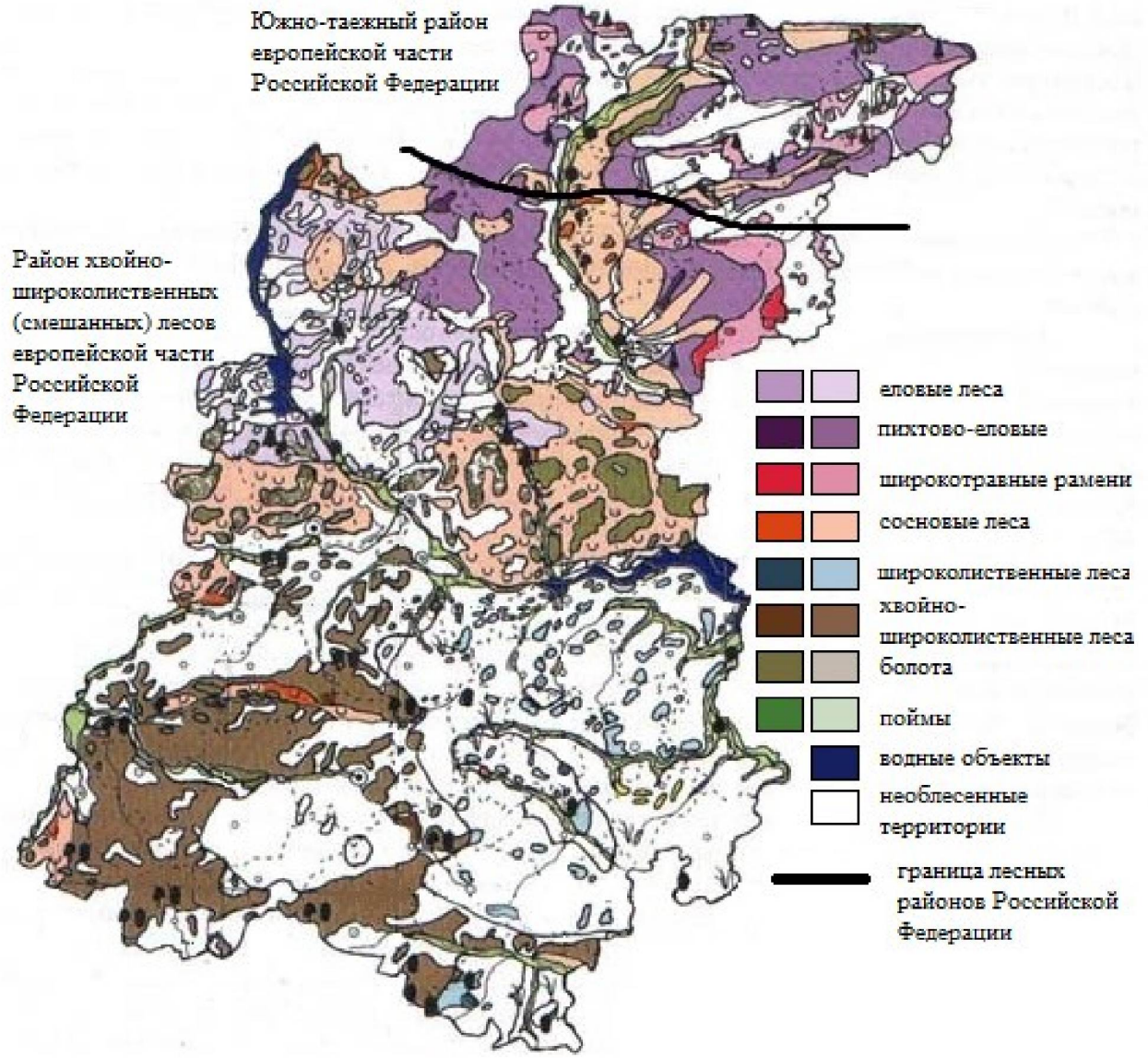

Рис. 10. Растительный покров Нижегородской области и распределение по лесным районам

Широколиственно-еловые (подтаежные) леса приурочены к хорошо дренированным равнинам и пологим склонам возвышенностей. Они встречаются в основном на дерново-подзолистых и частично дерново-карбонатовых почвах. Полоса широколиственно-еловых лесов

[21] Растительность европейской части СССР / под ред. С.А. Грибановой и др. — Л.: Наука, 1980.—429 с.
[22] Бакка С.В., Бакка А.И., Киселева Н.Ю., Каюмов А.А., Солянова Е.Л., Васильева Е.Н. Современное состояние биоразнообразия Нижегородской области. - Н.Новгород: Международный Социально-экологический союз, Экоцентр "Дронт". - 1999. 66 с.

характеризуется по сравнению с северными полосами темнохвойных лесов более теплым и мягким климатом, а также более богатыми почвами, благодаря чему широколиственные породы проникают под полог еловых лесов, формируя смешанные древостои.

В пределах полосы широколиственно-еловых лесов с севера на юг, а также в разных экологических условиях сменяют друг друга 2 подзональных типа. В северном (еловые сложные леса) роль широколиственных пород менее значительна, чем в южном, поэтому они, как правило, не выходят в один ярус с елью, а встречаются лишь в небольшом количестве во втором подъярусе или отсутствуют совсем. Еловые сложные кисличные и неморально-травяные леса приурочены к местообитаниям с наиболее плодородными суглинистыми почвами и отличаются от предыдущих типов преобладанием и разнообразием в травяно-кустарничковом ярусе неморальных видов. В южном зональном типе (собственно широколиственно-еловые леса) широколиственные породы вместе с елью образуют первый подъярус древесного яруса. Всегда имеется второй, а иногда и третий подъярусы, сложенные широколиственными породами второй и третьей величины; кустарниковый ярус в этих лесах более редкий, чем в еловых сложных. В травяном ярусе господство переходит к неморальным элементам, бореальные виды имеются в незначительной примеси.

Липово-еловые леса покрывают ровные мягковолнистые или слабохолмистые, менее дренированные поверхности с покровными суглинками, подстилаемыми мореной. Дубово-липово-еловые леса занимают наиболее дренированные и богатые местообитания, связанные с хорошо пересеченным холмистым или эрозионным рельефом. Они типичны для покровных суглинков, подстилаемых глинистой мореной.

На почвах с избыточным проточным увлажнением (перегнойно-подзолисто-глеевых и перегнойно-глеевых) в полосе широколиственно-хвойных лесов широкое распространение имеют березово-черноольховые с елью леса, которые можно рассматривать как гидрофитный вариант широколиственно-еловых. Небольшими участками эти леса встречаются всюду по понижениям и вдоль ручьев[23,24].

Нижегородская область к югу от Оки и Волги лежит в Европейской широколиственнолесной ботанико-географической области, ее Восточноевропейской провинции и Среднерусской подпровинции. Здесь представлены следующие подзональные типы растительности: широколиственно-еловые леса, северные широколиственные леса (с небольшим участием ели), южные широколиственные леса (без ели), луговые степи.

---

[23] Растительность европейской части СССР / под ред. С.А. Грибановой и др. — Л.: Наука, 1980.—429 с.

[24] Бакка С.В., Бакка А.И., Киселева Н.Ю., Каюмов А.А., Солянова Е.Л., Васильева Е.Н. Современное состояние биоразнообразия Нижегородской области. - Н.Новгород: Международный Социально-экологический союз, Экоцентр "Дронт". - 1999. 66 с.

Среднерусско-Приволжские северные широколиственные леса с небольшой примесью ели связаны в основном с серыми лесными, в разной степени оподзоленными почвами. Господствующими типами являются смешанные широколиственные леса с преобладанием в них липы и дуба, соотношение которых зависит от условий рельефа и степени дренированности местообитаний.

Широколиственные леса с преобладанием или значительным участием липы приурочены преимущественно к участкам с выровненным рельефом и покрывают ровные, слабохолмистые или мягковолнистые водоразделы, дренированные сравнительно неглубокими лощинами. В этих условиях при замедленном стоке атмосферных вод усиливается выщелачивание почвы, накапливается подстилка, благодаря чему дуб уступает или делит свое господство с липой.

На холмистых или увалистых водоразделах, пересеченных глубокими логами, а также на плоских поверхностях с частой сетью глубоких оврагов, в условиях хорошего дренажа на неоподзоленных серых лесных почвах формируются древостои более сложного состава и структуры. Дуб и липа участвуют почти в равных количествах или дуб преобладает.

Среднерусско-приволжские южные широколиственные леса широколиственнолесной области связаны с серыми и темно-серыми лесными почвами, в лесостепи – с выщелоченными и оподзоленными черноземами.

К степям как к типу растительности, относятся растительные сообщества с господством многолетних ксерофильных дерновинных злаков из родов ковыль, овсяница, тонконог, овсец, в меньшей мере дерновинных видов осок. На суглинистых и супесчаных, нередко более или менее щебнистых степных почвах в составе луговых степей доминирует типчак степной, или овсяница степная – плотно- и относительно мелкодерновинный злак. В хорошо сохранившихся степных травостоях роль типчака обычно меньше, чем тех или иных видов ковыля, или одинакова с ними. В сильно выпасаемых степях роль типчака увеличивается и на определенной стадии выпаса он начинает доминировать, а ковыли постепенно исчезают.

Луговые степи распространены на типичных черноземах сверхмощных, мощных и среднемощных, а остепненные луга преимущественно на выщелоченных черноземах.

Сосновые леса (боры) весьма характерны для ландшафтов Нижегородской области. Они развиты по пескам современных речных долин и древних ледниковых потоков и представлены во всех ботанико-географических областях, провинциях и подпровинциях.

Сосновые леса в Нижегородской области очень разнообразны. В зависимости от почвенных условий, а также от рельефа и других причин они образуют несколько типов. Главными из них являются боры: лишайниковый, или беломошник, брусничник, мшистый чистый, или чисто зеленомошный, кисличник, черничник, долгомошник, сфагновый.

На всем протяжении от северных боров Поветлужья до южных боров Приалатырья сосновые леса весьма неоднородны. Так, Ветлужские,

Городецкие, Приволжско-Керженские, Балахнинские и Дзержинские, Тумботинские, Сережинские, Тешинские, Выксунские и Приалатырские боры отличаются флористическим составом травостоя, что зависит не только от почвенных условий, но и от того, в какой растительной зоне и подзоне они расположены. Поэтому их можно назвать азонально-зональными типами растительности. Особенно справедливо это для сухих разностей соснового леса - боров-беломошников и близких к ним типов, где наиболее ярко проявляется зависимость типа леса от положения в зональной системе.

Лиственнично-сосновые леса с лиственницей русской (Сукачева) встречаются в виде отдельных небольших участков по левобережью Ветлуги, а также в Сокольском и Ковернинском районах[25,26].

Первичная растительность пойм представляет собой эколого-динамический ряд сообществ, сменяющих друг друга в пространстве и во времени по мере развития самой поймы. Естественно, что в каждом конкретном участке поймы этот ряд может быть представлен не полностью. На прирусловых отложениях развиваются ивняки. Заболоченные понижения занимают черноольховые леса (на севере обычно со значительным участием ели в древостое). На повышенных участках центральной поймы в подзоне южной тайги представлены пихтово-еловые леса с дубом и липой, южнее - дубравы и леса с преобладанием в древостое ветлы, осокоря или вяза.

Болота распространены по всей территории Нижегородской области, хотя распределяются неравномерно: наиболее крупные массивы расположены в Южном Заволжье и Волжско-Окском Междуречье. В настоящее время на территории области выявлено и разведано 2465 болот общей площадью в границах нулевой залежи 338 тыс. га (4,5 % от площади области). Промышленная залежь торфа имеется на 2117 болотах (общая площадь 169,1 тыс. га). Около 89 % торфяных месторождений (1881 месторождение) имеют площади в границах промышленной залежи до 100 га; площади 1115 торфяных месторождений не превышают 10 га; болот с площадью промышленной залежи более 1000 га – 37[27,28].

2.6. Животный мир

Животный мир Нижегородской области достаточно разнообразен. Это связано с большой протяженностью региона с севера на юг и расположением в лесной и степной зонах.

Современный животный мир области формировался в послеледниковый период. Вместе с распространением сосново-еловых лесов на территории области появились таежные виды птиц – рябчик,

---

[25] Растительность европейской части СССР / под ред. С.А. Грибановой и др. — Л.: Наука, 1980.—429 с.

[26] Бакка С.В., Бакка А.И., Киселева Н.Ю., Каюмов А.А., Солянова Е.Л., Васильева Е.Н. Современное состояние биоразнообразия Нижегородской области. - Н.Новгород: Международный Социально-экологический союз, Экоцентр "Дронт". - 1999. 66 с.

[27] Растительность европейской части СССР / под ред. С.А. Грибановой и др. — Л.: Наука, 1980.—429 с.

[28] Бакка С.В., Бакка А.И., Киселева Н.Ю., Каюмов А.А., Солянова Е.Л., Васильева Е.Н. Современное состояние биоразнообразия Нижегородской области. - Н.Новгород: Международный Социально-экологический союз, Экоцентр "Дронт". - 1999. 66 с.

обыкновенный глухарь, черный дятел, клесты и такие таежные виды зверей, как белка, заяц-беляк, лось. Потепление климата обусловило распространение дуба, липы, клена, увеличилась площадь сосновых лесов. Вместе с дубравными видами растений появились зеленый дятел, рыжая полевка, орешниковая соня, лесная куница и др. Вырубка лесов и увеличение площади пашни и лугов на территории области сопровождались переселением степных видов животных: перепел, серая куропатка, жаворонок, грач, полевая мышь, хомяк, заяц-русак.

В настоящее время в области встречаются (обитают) 79 видов млекопитающих, 293 вида птиц, 6 видов пресмыкающихся, 12 видов земноводных, 60 видов костных рыб. Кроме того, на ее территории зарегистрировано более 1700 видов беспозвоночных[29,30,31,32].

Ихтиофауна представлена примерно 60 видами костных рыб. Наиболее многочисленный и разнообразный отряд Карпообразных[33].

Земноводные представлены 3 видами хвостатых и 9 видами бесхвостых[34].

В Нижегородской области зарегистрировано 6 видов пресмыкающихся – 3 вида ящериц и 3 вида змей[35].

На территории области встречаются или относительно недавно встречались 293 вида птиц – от многочисленных и распространенных повсюду до случайно залетавших. Они относятся к 19 отрядам. По происхождению фауна птиц Нижегородской области неоднородна. В ее состав входят представители транспалеарктической, голарктической, арктической, европейской, сибирской, средиземноморской фауны. Гнездятся в Нижегородской области представители 17 отрядов[36].

Класс млекопитающих на территории Нижегородской области включает 77 видов, относящихся к 6 отрядам. Наиболее представленным в видовом отношении является отряд Грызуны – 32 вида[37].

Фаунистический комплекс млекопитающих сформирован таежными, лесостепными и акклиматизированными видами. Лесостепные виды – это

---

[29] Пузанов И.И., Козлов В.И., Кипарисов Г.П. Позвоночные животные Нижегородской области.Н. Новгород: Изд-во ННГУ, 2005. 544 с.

[30] Клевакин А.А., Блинов Ю.В., Минин А.Е., Пестова Ф.С., Постнов Д.И. Рыболовство в Нижегородской области. Нижний Новгород, 2005, 96 с.

[31] Животный мир Нижегородской области [Электронный ресурс]. Режим доступа: http://www.lesnoytur.ru/geographnn/jivnost.htm (дата обращения 13.08.2023).

[32] Государственный доклад «Состояние окружающей среды и природных ресурсов Нижегородской области в 2022 году»

[33] Клевакин А.А., Блинов Ю.В., Минин А.Е., Пестова Ф.С., Постнов Д.И. Рыболовство в Нижегородской области. Нижний Новгород, 2005, 96 с.

[34] Животный мир Нижегородской области [Электронный ресурс]. Режим доступа: http://www.lesnoytur.ru/geographnn/jivnost.htm (дата обращения 13.08.2023).

[35] Животный мир Нижегородской области [Электронный ресурс]. Режим доступа: http://www.lesnoytur.ru/geographnn/jivnost.htm (дата обращения 13.08.2023).

[36] Пузанов И.И., Козлов В.И., Кипарисов Г.П. Позвоночные животные Нижегородской области.Н. Новгород: Изд-во ННГУ, 2005. 544 с.

[37] Пузанов И.И., Козлов В.И., Кипарисов Г.П. Позвоночные животные Нижегородской области.Н. Новгород: Изд-во ННГУ, 2005. 544 с.

обыкновенный еж, обыкновенный крот, европейская норка, волк, лисица и др. Типичными таежными видами являются белка, заяц-беляк, бурозубка, куница, рысь, бурый медведь. К акклиматизированным видам относятся ондатра, американская норка, енотовидная собака и кабан[38].

В Красную книгу Нижегородской области занесено 288 видов животных.

Охотничьими ресурсами[39,40] на территории Нижегородской области являются 84 вида животных, из них – 4 вида копытных животных, 21 вид пушных животных и 59 видов птиц. Список охотничьих ресурсов Нижегородской области приведен в таблице 8.

Таблица 8

Список охотничьих ресурсов Нижегородской области

№ п/п	Русское название	Латинское название
1. Копытные животные		
1	Кабан	*Sus scrofa*
2	Лось	*Alces alces*
3	Косуля европейская	*Capreolus capreolus*
4	Косуля сибирская	*Capreolus pygargus*
2. Пушные животные		
5	Крот обыкновенный	*Talpa europaea*
6	Заяц-беляк	*Lepus timidus*
7	Заяц-русак	*Lepus europaeus*
8	Бобр европейский	*Castor fiber*
9	Белка обыкновенная	*Sciurus vulgaris*
10	Хомяк обыкновенный	*Cricetus cricetus*
11	Ондатра	*Ondatra zibethica*
12	Водяная полевка	*Arvicola amphibius*
13	Волк	*Canis lupus*
14	Лисица обыкновенная	*Vulpes vulpes*
15	Енотовидная собака	*Nyctereutes procyonoides*
16	Медведь бурый	*Ursus arctos*
17	Рысь	*Lynx lynx*
18	Барсук	*Meles meles*
19	Куница каменная	*Martes foina*
20	Куница лесная	*Martes martes*
21	Ласка	*Mustela nivalis*

[38] Пузанов И.И., Козлов В.И., Кипарисов Г.П. Позвоночные животные Нижегородской области. Н. Новгород: Изд-во ННГУ, 2005. 544 с.

[39] Федеральный закон от 24 июля 2009 г. № 209-ФЗ «Об охоте и о сохранении охотничьих ресурсов и о внесении изменений в отдельные законодательные акты Российской Федерации».

[40] Закон Нижегородской области от 30 марта 2010 г. № 42-З «Об охоте и о сохранении охотничьих ресурсов в Нижегородской области».

22	Горностай	*Mustela erminea*
23	Лесной хорь	*Mustela putorius*
24	Степной хорь	*Mustela eversmanni*
25	Американская норка	*Mustela vison*
3. Пернатая дичь		
3.1. Боровая дичь		
26	Глухарь обыкновенный	*Tetrao urogallus*
27	Тетерев	*Lururus tetrix*
28	Рябчик	*Tetrastes bonasia*
29	Вальдшнеп	*Scolopax rusticola*
3.2. Болотно-луговая дичь (кулики)		
30	Коростель	*Crex crex*
31	Обыкновенный погоныш	*Porzana porzana*
33	Тулес	*Pluvialis squatarola*
34	Галстучник	*Charadrius hiaticula*
35	Малый зуек	*Charadrius dubius*
36	Чибис	*Vanellus vanellus*
37	Травник	*Tringa totanus*
38	Большой улит	*Tringa nebularia*
39	Большой веретенник	*Limosa limosa*
40	Бекас	*Gallinago gallinago*
41	Дупель	*Gallinago media*
42	Гаршнеп	*Lymnocryptes minimus*
43	Камнешарка	*Arenaria interpres*
44	Черныш	*Tringa ochropus*
45	Щеголь	*Tringa erythropus*
46	Перевозчик	*Actitis hypoleucos*
47	Круглоносый плавунчик	*Phalaropus lobatus*
48	Плосконосый плавунчик	*Phalaropus filicarius*
49	Кулик-воробей	*Calidris minuta*
50	Белохвостый песочник	*Calidris temminsckii*
51	Песчанка	*Calidris alba*
52	Грязевик	*Limicola falcinellus*
3.3. Водоплавающая дичь		
53	Белощекая казарка	*Branta leucopsis*
54	Белолобый гусь	*Anser albifrons*
55	Белый гусь	*Chen caerulescens*
56	Пеганка	*Tadorna tadorna*
57	Огарь	*Tadorna ferruginea*
58	Кряква	*Anas platyrhynchos*
59	Свиязь	*Anas penelope*
60	Шилохвость	*Anas acuta*
61	Чирок-свистунок	*Anas crecca*

62	Чирок-трескунок	*Anas querquedula*
63	Широконоска	*Anas clypeata*
64	Красноголовый нырок	*Aythya ferina*
65	Хохлатая чернеть	*Aythya fuligula*
66	Обыкновенный гоголь	*Bucephala clangula*
67	Красноносый нырок	*Netta rufina*
68	Морская чернеть	*Aythya marila*
69	Обыкновенная гага	*Somateria mollissima*
70	Морянка	*Clangula hyemalis*
71	Синьга	*Melanitta nigra*
72	Обыкновенный турпан	*Melanitta fusca*
73	Камышница	*Gallinula chloropus*
74	Лысуха	*Fulica atra*
3.4. Степная и полевая дичь		
75	Серая куропатка	*Perdix perdix*
76	Перепел	*Coturnix coturnix*
77	Вяхирь	*Columba palumbus*
78	Сизый голубь	*Columba livia*
79	Кольчатая горлица	*Streptopelia decaocto*
80	Серая ворона	*Corvus cornix*
81	Грач	*Corvus frugilegus*
82	Сорока	*Pica pica*
83	Дрозд-рябинник	*Turdus pilaris*
84	Дрозд-деряба	*Turdus viscivorus*

Данные о распространении основных видов охотничьих ресурсов в регионе их привязанность к сформировавшимся биотопам приведены в разделе 5.1 Схемы.

На территории Нижегородской области в порядке, установленном действующим законодательством, периодически или постоянно вводятся следующие ограничения на добычу тех или иных видов охотничьих животных:

- любительская и спортивная охота в отношении охотничьих ресурсов, находящихся в полувольных условиях и искусственно созданной среде обитания[41];

- сроки охоты, допустимые для использования орудия охоты и иные ограничения охоты на территории охотничьих угодий Нижегородской области, за исключением особо охраняемых природных территорий федерального значения[42];

---

[41] Приказ Министерства природных ресурсов и экологии Российской Федерации от 30 июня 2020 г. № 403 «Об установлении ограничений любительской и спортивной охоты в отношении охотничьих ресурсов, находящихся в полувольных условиях и искусственно созданной среде обитания».

[42] Указ Губернатора Нижегородской области от 30 декабря 2020 г. № 221 «Об определении видов разрешенной охоты, сроков охоты, допустимых для использования орудий охоты и иных ограничений

- запрет на добычу видов, занесенных в Красную книгу Нижегородской области (табл. 9);

- запрет на добычу видов, не отнесенных к охотничьим ресурсам;

- запрет на осуществление охоты на особо охраняемых природных территорий федерального и регионального значения, имеющих режим охраны, предусматривающий запрет или ограничения охоты, в зонах охраны охотничьих ресурсов, зонах нагонки и натаски собак;

- установление карантина по африканской чуме свиней;

- введение особого противопожарного режима;

- введение режима чрезвычайной ситуации.

Таблица 9

Виды охотничьих ресурсов, занесенных в Красные книги Российской Федерации и Нижегородской области

№ п/п	Русское название	Латинское название	КК РФ[43]	КК НН[44]
1. Млекопитающие				
1	Летяга обыкновенная	*Pteromys volans*	-	+
2	Азиатский бурундук	*Tamias sibiricus*	-	+
3	Крапчатый суслик	*Spermophilus suslicus*	+	+
4	Степной сурок	*Marmota bobac*	-	+
5	Росомаха	*Gulo gulo*	-	+
6	Европейская норка	*Mustela lutreola*	-	+
7	Речная выдра	*Lutra lutra*	-	+
8	Северный олень	*Rangifer tarandus*	+	+
2. Птицы				
9	Серый гусь	*Anser anser*	+	+
10	Гуменник	*Anser fabalis*	+	-
11	Серая утка	*Anas strepera*	-	+
12	Луток	*Mergus albellus*	-	+
13	Длинноносый крохаль	*Mergus serrator*	-	+
14	Большой крохаль	*Mergus merganser*	-	+
15	Белая куропатка	*Lagopus lagopus*	+	+
16	Пастушок	*Rallus aquaticus*	-	+
17	Хрустан	*Eudromias morinellus*	+	-
18	Мородунка	*Xenus cinereus*	-	+
19	Турухтан	*Philomachus pugnas*	-	+
20	Большой кроншнеп	*Numenius arquata*	+	+

охоты в охотничьих угодьях на территории Нижегородской области, за исключением особо охраняемых природных территорий федерального значения».

[43] Красная книга Российской Федерации, том «Животные». 2-ое издание. М.: ФГБУ «ВНИИ Экология», 2021. 1128 с.

[44] Красная книга Нижегородской области. Том 1. Животные. 2-изд., перераб. и доп. – Нижний Новгород: ДЕКОМ, 2014 – 448 с.

21	Средний кроншнеп	*Numenius phaeopus*	-	+
22	Клинтух	*Columba oenas*	-	+
23	Обыкновенная горлица	*Streptopelia turtur*	+	-

На территории Нижегородской области проводились следующие работы по интродукции и акклиматизации охотничьих видов.

Русская выхухоль *Desmana moschata*. В Нижегородской области до середины XX в. встречался в большинстве пойменных водоемов по притокам Оки и Волги. С 1940 по 1965 г. на территории области было выпущено 493 выхухоли в 5 районах, в том числе в 2-х приокских: Арзамасском – 8 особей, Навашинском – 90[45]. В 1970–90-х гг. основные запасы вида были сосредоточены в пойме Оки[46]. Учеты 1997 г. показали, что в пойме Оки обитало примерно 1900 зверьков[47]. В 2001–2002 гг. были проведены учеты выхухоли на территории Вачского, Выксунского, Володарского, Павловского и Кстовского районов. Численность была оценена в 1000 особей[48]. В 2001–2002 годах сотрудники Керженского заповедника выпустили в пойменные озёра на заповедной территории 50 выхухолей, отловленных в пойме р. Оки. В 2011 г. в Выксунском районе учтено 16 жилых нор[49]. Во время учётов 2012–2013 годов выхухоль обнаружена в водоёмах поймы р. Керженец как в заповеднике, так и за его пределами. Дополнительных работ по реинтродукции не проводилось. Численность, по-видимому, снижается[50].

Ондатра *Ondatra zibethicus* намеренно интродуцирована в 1943 г. в количестве 1776 особей, образовала стабильную многочисленную популяцию численностью более 98 тыс. особей.

Сурок-байбак *Marmota bobak*. В Нижегородской области Субойское поселение степного сурка было сформировано в 1984 г. путем интродукции зверьков из Ульяновской области на территорию памятника природы «Степные участки по р. Субой». В результате реакклиматизационных работ на этом месте сформировалось устойчивое поселение, впоследствии давшее начало и другим территориальным группировкам сурков. Численность степного сурка во всех известных к настоящему времени колониях составляет более 700 особей[51].

---

[45] Онуфреня А.С., Онуфреня М.В. Русская выхухоль в бассейне Оки. Сер. Труды Окского государственного природного биосферного заповедника. Выпуск 37. Рязань, 2016.

[46] Красная книга Нижегородской области. Том 1. Животные. 2-изд., перераб. и доп. – Нижний Новгород: ДЕКОМ, 2014 – 448 с.

[47] Бакка С.В., Численность выхухоли в Нижегородской области // Териофауна России и сопредельных территорий (VI съезд Териологического общества). Мат-лы Международ. Совещ. М.: 1999. С. 17.

[48] Курочкин Д.В. Численность выхухоли и ондатры в Нижегородской области в 2001-2002 годы. В сборнике: Труды Государственного природного заповедника "Керженский". Нижний Новгород, 2002. С. 24-30.

[49] Онуфреня А.С., Онуфреня М.В. Русская выхухоль в бассейне Оки. Сер. Труды Окского государственного природного биосферного заповедника. Выпуск 37. Рязань, 2016.

[50] Кораблева О.В., Волков А.Е., Денисов Д.А. Заповедник "Керженский" (Нижегородская область). Биота и среда заповедных территорий. 2020. № 4. С. 114-137.

[51] Жалилов А. Б. Распространение, численность и особенности экологии степного сурка (Marmota bobak) в северо-западной части приволжской возвышенности. Дис. … к.б.н. Саранск, 2019. – 178 с.

Европейский бобр (*Castor fiber)* был полностью истреблен на территории Нижегородской обл. в 19 в. Восстановление популяции этого вида в Нижегородском Заволжье началось в 1940 и 1946 гг., когда в енотово-бобровом заказнике, расположенном на правом берегу р. Керженец, было выпущено 22 и 35 бобров, соответственно, завезенных из Воронежского заповедника[52]. В настоящее время на территории области существует устойчивая популяция этого вида, насчитывающая по данным охотхозяйственного реестра (2022) более 17 тыс. особей.

Енотовидная собака *Nyctereutes procyonoides* намеренно интродуцировалась в 1929–1944 гг. в количестве 104 особей. В настоящее время образует стабильную, но немногочисленную популяцию численностью около 400 особей. Учитывая склонность к гельминтозам и эпизоотиям, высокая численность этого вида нежелательна.

Колонок *Mustela sibirica*. В 1937 г. 28 колонков, пойманных в Западной Сибири, завезли с целью акклиматизации в Горьковскую область, выпустив их в Семеновском районе. Выпуск их оказался безуспешным, они не смогли здесь закрепиться[53].

Норка американская *Neovison vison* была преднамеренно выпущена в 1946–1970 гг. в количестве 119 особей[54] и в настоящее время вытеснила европейскую норку. Расселение продолжается и в настоящее время, популяция, сформировавшаяся на территории области, устойчивая и многочисленная.

Кабан *Sus scrofa*. В Нижегородской области кабан зарегистрирован в начале 1950-х гг., в середине 1960-х гг. широко расселился. В настоящее время некоторые хозяйства практикуют выпуск кабанов в угодья.

Пятнистый олень *Cervus nippon*. Завезен в ГБУ НО «Государственное опытно-охотничье хозяйство Нижегородской области» Городецкого района около 20 лет назад, в настоящее время на вольерном содержании находится около 100 оленей.

Благородный олень и подвид марал *Cervus elaphus* завезены в охотхозяйство Борского района в 2019 г. из Калининградской области и Алтайского края. В настоящее время в хозяйстве около 400 голов, планируется увеличение до 1000, содержание вольерное.

Косуля *Capreolus sp.* Видовая принадлежность не выяснена, возможно обитание двух видов – европейской и сибирской. Специальных работ по расселению и интродукции не проводилось, происходит самостоятельное расширение ареала, возможно, за счет интродуцированной сибирской косули

---

[52] Константинов А.В., Минина Л.М. Состояние популяции и средопреобразующая деятельность бобра (Castor fiber) в заповеднике "Керженский" и на сопредельных территориях // Зоологический журнал. 2013. Т. 92. № 5. С. 602.

[53] Насимович А. А. Колонок, горностай, выдра. Размещение запасов, экология и охрана (Серия «Промысловые животные СССР и среда их обитания). - М.: Наука, 1977. - 216 с.

[54] Павлов М. П., Корсакова И. Б., Тимофеев В. В., Сафонов В. Г. Акклиматизация охотничье-промысловых зверей и птиц в СССР, ч. 1. Киров, 1973. 536 с.

на сопредельные с областью территории[55]. Популяция стабильная, но малочисленная.

Северный олень *Rangifer tarandus*. С целью реинтродукции северного оленя на территории Керженского заповедника были организованы 3 вольера для их полувольного содержания: демонстрационный (1 га), маточный (6,5 га) и адаптационный (123 га). По состоянию на апрель 2020 года полувольная группировка северных оленей заповедника содержит 16 особей: 7 самок и 9 самцов. За период 2016–2019 годов в заповеднике появились 6 оленят[56]. 23 декабря 2022 г. удалось завершить выпуск еще шести оленей, на которых было получено разрешение. В настоящее время выпущено 18 оленей, 17 из которых находятся на территории заповедника и периодически посещают кормовую точку.

Белая куропатка *Lagopus lagopus rossicus*. В 2009 г. в Керженском заповеднике на Масловском болоте было выпущено 13 куропаток, полученных в вольерных условиях. В дальнейшем встреч не было[57], выпусков тоже.

Информация о содержании и разведении охотничьих ресурсов в полувольных условиях и искусственно созданной среде обитания на территории Нижегородской области приведена в разделе 4.2 Схемы.

---

[55] Курочкин Д. В., Коршунов Е. Н., Пониматко А. О. Аннотированный список млекопитающих Керженского заповедника // Тр. ГПЗ «Керженский». - 2002. - Т. 2. - С. 9-23.

[56] Вершинина И.В., Савинов М.И., Моренкова В.С., Рыжкова А.Е., Наконечный М.М. Деятельность Керженского заповедника по изучению и охране биологического разнообразия // Международный студенческий научный вестник. - 2020. - № 4. - С. 12.

[57] Урбанавичуте С.П. Обновлённый список видов животных Керженского заповедника, внесённых в Красную книгу Нижегородской области и её приложение. В сборнике: Труды Государственного природного биосферного заповедника "Керженский". Сборник статей. Министерство природных ресурсов и экологии РФ; Государственный природный биосферный заповедник «Керженский». Нижний Новгород, 2014. С. 300-309.

3. Социально-экономическая характеристика Нижегородской области

3.1. Краткая социально-экономическая характеристика Нижегородской области

Основу экономики Нижегородской области составляют промышленное производство и сельское хозяйство. Ведущие отрасли промышленности – машиностроительная, металлургическая, химическая и нефтехимическая.

3.1.1. Численность и занятость населения

Таблица 10

Оценка численности постоянного населения на 1 января 2023 г. и в среднем за 2022 год по Нижегородской области (с учетом итогов Всероссийской переписи населения 2020 года) (человек)[58]

	Численность населения		Численность населения на 1 января 2022 г.
	на 1 января 2023 г.	в среднем за 2022 год	
Все население	3081817	3095367	3108918
Городское население	2465535	2475399	2485263
Сельское население	616282	619968	623655

Данные о динамике численности населения в разрезе муниципальных образований за предыдущие 10 лет с целью оценки антропогенного воздействия на охотничьи ресурсы и среду обитания животных на территории Нижегородской области приведены в разделе 3.4 Схемы.

Таблица 11

Занятое население в возрасте 15 лет и старше по видам экономической деятельности на основной работе за 2022 год[59]

Виды экономической деятельности	Всего, тыс.чел.	%
Сельское, лесное хозяйство, охота, рыболовство и рыбоводство	66,2	4,0
Добыча полезных ископаемых	2,2	0,1
Обрабатывающие производства	377,4	22,7
Обеспечение электрической энергией, газом и паром; кондиционирование воздуха	32,5	2,0
Водоснабжение, водоотведение, организация сбора и утилизация отходов, деятельность по ликвидации загрязнений	9,8	0,6
Строительство	121,5	7,3
Торговля оптовая и розничная; ремонт автотранспортных средств и мотоциклов, деятельность гостиниц и предприятий общественного	301,2	18,1

[58] Нижегородстат. Территориальный орган Федеральной службы государственной статистики по Нижегородской области. [Электронный ресурс]. Режим доступа: https://52.rosstat.gov.ru/folder/33271. (Дата обращения 14.08.2023).

[59] Нижегородстат. Территориальный орган Федеральной службы государственной статистики по Нижегородской области. [Электронный ресурс]. Режим доступа: https://52.rosstat.gov.ru/folder/38326. (Дата обращения 14.08.2023).

питания		
Транспортировка и хранение, деятельность в области информации и связи	142,4	8,6
Деятельность финансовая и страховая, деятельность по операциям с недвижимым имуществом	68,1	4,1
Деятельность профессиональная, научная и техническая; деятельность административная и сопутствующие дополнительные услуги	77,6	4,7
Государственное управление и обеспечение военной безопасности, социальное обеспечение	100,4	6,0
Образование	165,1	9,9
Деятельность в области здравоохранения и социальных услуг	131,3	7,9
Другие виды экономической деятельности	66,2	4,0
Всего	1 661,9	100

Темпы роста промышленного производства в Нижегородской области выше средних показателей по Приволжскому федеральному округу и России. Индекс промышленного производства в январе – сентябре 2021 года составил 114,2 % (по ПФО – 106 %, по России – 104,7 %). Индекс промышленного производства в декабре 2022 г. по сравнению с соответствующим периодом предыдущего года составил 104,6 %, в январе – декабре 2022 г. – 100,1 %.

Индекс добычи полезных ископаемых в январе – сентябре 2021 года составил 183 % (в 2020 году – 103,2 %, в 2019 году – 136,2 %), индекс обрабатывающих производств – 113,5 % (в 2020 году – 94,9 %, в 2019 году – 106,1 %). Индекс промышленного производства в декабре 2022 г. по сравнению с соответствующим периодом предыдущего года составил 117,4 %, в январе – декабре 2022 г. – 121,7 %.

Агропромышленный комплекс Нижегородской области специализируется на производстве зерновых культур (пшеница, рожь, ячмень, овес, просо), зернобобовых культур, гречихи, овощей (картофель, помидоры, огурцы, лук репчатый, капуста, морковь, свекла столовая, сахарная свекла), скотоводстве, свиноводстве, овцеводстве, птицеводстве. Индекс производства продукции сельского хозяйства в хозяйствах всех категорий в первом полугодии 2021 года составил 100,2 % (по России – 100,2 %)[60]. Объем продукции сельского хозяйства всех сельхозпроизводителей (сельскохозяйственные организации, крестьянские (фермерские) хозяйства, индивидуальные предприниматели, население) в январе – декабре 2022 г (в действующих ценах), по расчётам, сложился в размере 120004,4 млн рублей, что составило 112,0 % в сопоставимой оценке к уровню января – декабря 2021 г.

В 2022 г. в хозяйствах всех категорий, по предварительным данным, валовой сбор зерна (в весе после доработки) составил 1748,8 тыс. тонн, что на 43,7 % больше, чем в 2021 г., валовой сбор картофеля увеличился на 14,3

[60] Современное состояние и перспективы социально-экономического развития Нижегородской области (по итогам Дней Нижегородской области в Совете Федерации) // Аналитический вестник № 30 (790). – М., 2021. 60 с.

%, овощей открытого и защищённого грунта собрано на 1,6 % больше. В составе зерновых и зернобобовых культур в хозяйствах всех категорий в 2022 г. по сравнению с 2021 г. отмечалось увеличение валового сбора всех видов зерна.

На конец декабря 2022 г. поголовье крупного рогатого скота в хозяйствах всех категорий, по расчётам, составило 239,2 тыс. голов (на 1,7 % меньше по сравнению с аналогичной датой предыдущего года), из него коров – 100,6 (на 3,5 % меньше), поголовье свиней – 345,9 (на 41,6 % больше), овец и коз – 64,9 (на 1,6 % меньше), птицы – 9466,4 тыс. голов (на 1,2 % больше).

В структуре поголовья скота на хозяйства населения приходилось 11,7 % поголовья крупного рогатого скота, 6,1 % – свиней, 76,4 % – овец и коз (на конец декабря 2021 г. – соответственно, 12,3 %, 9,3 %, 76,8 %). В сельскохозяйственных организациях на конец декабря 2022 г. по сравнению с соответствующей датой 2021 г. поголовье крупного рогатого скота уменьшилось на 1,3 %, поголовье коров сократилось на 3,3 %, поголовье свиней увеличилось на 46,8 %, овец и коз выросло на 16,4 %. Численность птицы увеличилась на 1,5 %[61].

Согласно утвержденным лесохозяйственным регламентам лесничеств, установленный ежегодный объем заготовки древесины составляет 6655,9 тыс. м^3, в том числе по хвойному хозяйству 2326,5 тыс. м^3. Фактически за 2021 год на территории области заготовлено 4 млн. 139 тыс. куб. м. древесины – 62 % от объема пользования. В 2021 году лесовосстановительные работы в лесном фонде области проведены на площади 13,8 тыс. га, из них на площади 4,1 тыс. га посадкой и посевом леса, на площади 9,1 тыс. га проведено естественное лесовосстановление и 0,6 тыс. га комбинированное лесовосстановление. На площади 8 га лесные культуры заложены улучшенным посадочным материалом, выращенным из семян, собранных с объектов единого генетикоселекционного комплекса.

Рыбохозяйственный фонд Нижегородской области насчитывает 24 крупные реки общей длиной 1751 км, 675 небольших озер общей площадью 11,6 тыс. га и участки двух водохранилищ общей площадью 83 тыс. га. Основными рыбохозяйственными водоемами в Нижегородской области являются участки Горьковского и Чебоксарского водохранилищ и река Ока.

В Нижегородской области промышленная добыча рыбы производится в трех районах промысла: Горьковское водохранилище, Чебоксарское водохранилище и р. Ока выше зоны подпора Чебоксарского водохранилища. Основными орудиями промышленной добычи водных биологических ресурсов являются ставные и плавные сети. Неводной и траловый лов отсутствуют. В 2021 году промысел велся на 17 рыболовных участках из 32, в том числе на Горьковском водохранилище – на 9, на Чебоксарском – на 5, на р. Оке – 3. До 2019 года действовали 42 рыбопромысловых участка.

---

[61] Нижегородстат. Территориальный орган Федеральной службы государственной статистики по Нижегородской области. [Электронный ресурс]. Режим доступа: https://52.rosstat.gov.ru/publication_collection/document/41619. (Дата обращения 14.08.2023).

Изменение их общего количества связано реформированием института участков на федеральном уровне: изменилось название участка (был рыбопромысловый, стал рыболовный) и изменились требования к определению границ. В 2021 году министерством продолжена работа по формированию Перечня рыболовных участков Нижегородской области, определены границы 6 рыболовных участков. Всего в Перечень включено 32 рыболовных участка. Всего в 2021 г. промышленный вылов в границах региона составил 372,14 тонны. Также в регионе развито любительское и спортивное рыболовство.

Видовой состав объектов аквакультуры в Нижегородской области представлен несколькими семействами: карповые, осетровыми, клариевые. Основу товарного рыбоводства составляют представители семейства карповых, в котором доминирующее положение (91 %) занимает карп. Большая часть товарной рыбы произведена в прудовых хозяйствах и в бассейновых комплексах на установках замкнутого водоснабжения.

В настоящее время на территории Нижегородской области осуществляются все виды товарной аквакультуры: прудовая – 10 хозяйств на прудах, общей площадью около 1000 га; пастбищная – 13 хозяйств на 16 рыбоводных участках общей площадью 400 га; индустриальная – 3 хозяйства с установками замкнутого водоснабжения. Всего деятельность вели 26 рыбоводных хозяйств. Объем производства товарной рыбы составил 530 тонн. Уменьшение объемов производства связано с сокращением в 4,5 раза объема производства ООО Рыбхоз «Велетьма» Объем производства рыбопосадочного материала увеличился по сравнению с 2020 годом на 86 тонн и составил 239 тонны. Объем реализации товарной рыбы и рыбопосадочного материала по всем каналам сбыта в 2021 году составил 365 тонн[62].

Протяженность автомобильных дорог Нижегородской области составляет 33 тыс. км, из них 577 км приходится на дороги федерального значения, 13 тыс. км – на дороги регионального значения и 19,7 тыс. км – на дороги местного значения. Протяженность региональных и межмуниципальных автодорог с твердым покрытием – 12817 км, дорог местного значения с твердым покрытием – 9956 км. Удельный вес автомобильных дорог общего пользования с усовершенствованным покрытием составляет 85,1 %, что в 1,4 раза выше, чем в среднем по Российской Федерации (62 %).

В составе автомобильных дорог, находящихся в государственной собственности Нижегородской области, имеется 892 моста, а также другие дорожные сооружения, являющиеся их технологической частью. Плотность автомобильных дорог общего пользования с твердым покрытием составляет 305 км путей на 1000 км^2 территории, что в 4,7 раза выше среднероссийского показателя (65 км путей на 1000 км^2 территории).

---

[62] Государственный доклад «Состояние окружающей среды и природных ресурсов Нижегородской области в 2022 году»

В 2022 году в рамках государственной программы «Развитие транспортной системы Нижегородской области» из областного и федерального бюджетов было направлено около 52,5 млрд рублей на развитие дорожного хозяйства, увеличение пропускной способности автодорог и обеспечение потребности населения области в транспортных услугах. За 2022 год автомобильным транспортом перевезено 23,8 млн тонн грузов, что на 29 % превышает уровень предыдущего года. Грузооборот составил 4362,3 млн т км (98,1 % относительно уровня 2021 года).

На территории Нижегородской области пригородные пассажирские железнодорожные перевозки осуществляет АО «Волго-Вятская пригородная пассажирская компания» (АО «ВВППК»). Основные виды грузов, перевозимые железнодорожным транспортом по территории Нижегородской области: нефтяные, черные металлы, химикаты, металлолом, лесные, промышленное сырьё. Протяженность железнодорожных путей 1,3 тыс. км.

Протяженность водных путей в границах Нижегородской области по судоходным рекам Волга, Ока, Ветлуга и Сура составляет 721 км, в том числе 410,5 км водных путей относятся к Единой глубоководной Европейской части России с гарантированным для судоходства уровнем глубин. Общая протяжённость внутренних водных ФБУ «Администрация Волжского бассейна», согласно Перечню внутренних водных путей Российской Федерации, составляет 937 км, в том числе такие крупные реки, как р. Волга от г. Юрьевец (773 км) до н.п. Хмелевка (1075 км) протяженностью 302 км, р. Унжа (устьевой участок) протяженностью 29 км, р. Ока от входа в канал Сейма (58 км) до устья протяженностью 58 км, р. Ветлуга от н.п. Загатино до н.п. Бахарево протяженностью 304 км и р. Сура от н.п. Засурье (31 км) до устья протяженностью 31 км.

В Нижнем Новгороде расположен международный аэропорт имени В.П.Чкалова, который является основным запасным аэродромом Московского авиаузла. В состав современного аэровокзального комплекса аэропорта входят просторные и технологичные терминалы, в которых ведется обслуживание пассажиров внутрироссийских и международных рейсов (Терминалы А и В), а также терминал деловой авиации (VIP-терминал) для вылетающих и прибывающих пассажиров внутрироссийских и международных рейсов. Пропускная способность аэропорта – 1,5 млн человек в год. По итогам 2022 года общий пассажиропоток воздушной гавани составил 1 млн. 196 тыс. человек, что ниже уровня 2021 года – 1 млн 477 тыс. человек. Основной причиной снижения пассажиропотока стало закрытие аэропортов южной части России.

Согласно данным Роскомнадзора, радиопокрытие мобильной связью регионального и межмуниципального значения в среднем по Нижегородской области составляет 97,3%.

В настоящее время операторами связи проводится совместная работа по анализу существующего покрытия сетями сухопутной подвижной связи стандарта LTE и последующих модификаций автомобильных дорог общего пользования и населенных пунктов с численностью населения 1000 и более

человек. Планируется обеспечение полного покрытия указанных автомобильных дорог и населенных пунктов к концу 2031 года, с учетом совместного использования инфраструктуры и радиочастотного спектра, роуминга между операторами связи[63].

Социально-экономическое развитие Нижегородской области в долгосрочной перспективе будет поддерживаться реализацией мер по достижению целей, поставленных в Указе Президента Российской Федерации от 21 июля 2020 г. № 474 «О национальных целях развития Российской Федерации на период до 2030 года».

Основным механизмом решения поставленных задач будет реализация национальных проектов и мероприятий государственных программ. Реализация национальных проектов охватывает 13 ключевых направлений социально-экономического развития: демография, здравоохранение, образование, жилье и городская среда, экология, безопасные качественные дороги, производительность труда, наука, цифровая экономика, культура, малое и среднее предпринимательство и поддержка индивидуальной предпринимательской инициативы, международная кооперация и экспорт, туризм и индустрия гостеприимства.

По состоянию на 20 января 2023 г. на территории Нижегородской области реализуется 46 региональных проектов. В 2023 году в регионе будет осуществляться реализация 34 государственных программ и 1 государственной региональной адресной программы[64].

3.2. Карта-схема административного охотхозяйственного деления территории Нижегородской области с указанием границ: муниципальных образований, охотничьих угодий, особо охраняемых природных территорий федерального и регионального значения, городских лесов, зеленых и левопарковых зон вокруг населенных пунктов, и других территорий, имеющих ограничения для осуществоения охоты и деятельности в сфере охотничьего хозяйства

Карта-схема административного охотхозяйственного деления территории Нижегородской области с указанием границ: муниципальных образований***, охотничьих угодий, особо охраняемых природных территорий федерального и регионального значения, городских лесов,*** зеленых и левопарковых зон вокруг населенных пунктов, и других территорий, имеющих ограничения для осуществоения охоты и деятельности в сфере охотничьего хозяйства, приведена в Приложении 1 к Схеме.

---

[63] Результаты мониторинга логистических возможностей Нижегородской области / Министерство экономического развития и инвестиций Нижегородской области. [Электронный ресурс]. Режим доступа: https://minec.government-nnov.ru/?id=1043. (Дата обращения 14.08.2023).

[64] Постановление Правительства Нижегородской области от 11 апреля 2023 г. № 306 «О внесении изменения в прогноз социально-экономического развития Нижегородской области на долгосрочный период (до 2035 года), утвержденный постановлением Правительства Нижегородской области от 6 февраля 2019 г. № 59»

3.3. Карта-схема административного охотхозяйственного деления территории Нижегородской области с указанием границ: муниципальных образований, охотничьих угодий, особо охраняемых природных территорий федерального и регионального значения, городских лесов, зеленых и лесопарковых зон вокруг населенных пунктов, и других территорий, имеющих ограничения для осуществления охоты и деятельности в сфере охотничьего хозяйства

Карта-схема административного охотхозяйственного деления территории Нижегородской области с указанием границ: муниципальных образований, охотничьих угодий, особо охраняемых природных территорий федерального и регионального значения, городских лесов, зеленых и лесопарковых зон вокруг населенных пунктов, и других территорий, имеющих ограничения для осуществления охоты и деятельности в сфере охотничьего хозяйства, на топографической основе, содержащей в себе слои: населенные пункты, квартальная сетка с указанием номеров кварталов, гидрографические объекты, дороги с твердым покрытием, грунтовые дороги, распространение растительности по трем категориям лес, зарастающие поля, поля и пашни, приведена в Приложении 2 к Схеме.

3.4 Сведения о численности охотников в Нижегородской области

В соответствии со статьей 21 Федерального закона от 24 июля 2009 г. № 209-ФЗ «Об охоте и сохранении охотничьих ресурсов и о внесении изменений в отдельные законодательные акты Российской Федерации» охотником признается физическое лицо, сведения о котором содержатся в государственном охотхозяйственном реестре, то есть лицо, получившее охотничий билет единого федерального образца, поэтому целесообразно оценивать численность охотников на территории Нижегородской области именно по количеству выданных охотничьих билетов единого федерального образца. Специально уполномоченным органом в сфере охоты территория области поделена на группы районов (межрайонные отделы). По состоянию на 1 августа 2023 г. на территории Нижегородской области выдано 97436 охотничьих билетов. За последние пять лет численность охотников области выросла на 9554 единицы. В 2023 г. охотники составляют 3,16 % от общей численности населения Нижегородской области (табл. 12).

Таблица 12

Распределение муниципальных образований Нижегородской области по межрайонным отделам

№ п/п	Наименование межрайонного отдела	Наименование муниципальных образований	Кол-во выданных ОБЕФО
1	Нижегородский МРО	Балахнинский, Богородский, Володарский, Дальнеконстантиновский, Кстовский муниципальные округа, г.о.г. Дзержинск, г.о.г. Н.Новгород, г.о.г. Чкаловск	22404
2	Арзамасский МРО	Ардатовский, Большеболдинский, Вадский, Гагинский, Дивеевский, Краснооктябрьский,	9421

		Лукояновский, Починковский, Сеченовский, Шатковский муниципальные округа, г.о.г. Первомайск, г.о.г. Арзамас	
3	Павловский МРО	Вачский, Вознесенский, Павловский, Сосновский муниципальные округа, г.о.г. Выкса, г.о.г. Кулебаки, городской округ Навашинский	13003
4	Лысковский МРО	Большемурашкинский, Бутурлинский, Княгининский, Лысковский, Пильнинский, Сергачский, Спасский муниципальные округа, г.о. Воротынский, Перевозский	5530
5	Уренский МРО	Варнавинский, Ветлужский, Краснобаковский, Тонкинский, Тоншаевский, Уренский, Шарангский муниципальные округа, г.о. г. Шахунья	7792
6	Семеновский МРО	Воскресенский, Городецкий, Ковернинский муниципальные округа, г.о.г. Бор, г.о. Семеновский, Сокольский	11773
7	Аппарат Министерства	-	27513

На территории Нижегородской области охота является традиционным видом природопользования, как вид самобытной деятельности она формирует уникальный культурный уклад местного населения, обеспечивает разнообразной и широко востребованной высококачественной продукцией, уникальной и своеобразной гастрономией, создает безопасные условия жизнедеятельности местного населения и туристов (защита от нападения крупных хищников, обеспечение эпизоотической безопасности). Организованная охота является важнейшим фактором комплексного социально-экономического, культурного, экологического развития. В рамках охотничьего природопользования решаются важнейшие проблемы охраны природы и сохранения биологического разнообразия, обеспечения продовольственной безопасности, занятости населения, сохранения традиционных самобытных культур, формирование экологической культуры у населения. Одним из приоритетных направлений развития сельских территорий является сельский и экологический туризм, в том числе охотничий туризм.

Доля охотничьего хозяйства в экономике области невысока. Количество человек, занятых в охотничьем хозяйстве Нижегородской области, составляет менее 1 % от всего занятого населения. Общие затраты на ведение охотничьего хозяйства составляют около 200000 тыс.руб. В тоже время, любые ограничения, накладываемые на охоту, влекут за собой отрицательные тенденции в охотсообществе, воспринимаются охотниками негативно и критически.

Таким образом, влияние охотничьего хозяйства носит больше социальный, нежели экономический аспект. С точки зрения экономического

влияния большую роль имеет сам процесс ведения охотничьего хозяйства в части сохранения биологических ресурсов Нижегородской области.

3.5. Описание характера и интенсивности антропогенного воздействия на охотничьи ресурсы и среду их обитания на территории Нижегородской области в разрезе географических зон

Все виды охотничьих ресурсов испытывают негативное воздействие на их естественную среду обитания процессов промышленного и сельскохозяйственного производства, строительства. Животные также подвергаются влиянию фактора беспокойства при использовании лесов для массового отдыха населения на природе (детские лагеря, турбазы, дома отдыха). Развитая дорожная сеть усиливает негативное влияние на охотничьи ресурсы, повышая доступность практически большой территории Нижегородской области для посещения людьми, особенно в весенне-летне-осенний период.

С целью планирования деятельности по рациональному использованию и охране охотничьих ресурсов был выполнен анализ условий и факторов, характера и интенсивности антропогенного воздействия на охотничьи ресурсы и среду их обитания. Антропогенное воздействие может влиять на охотничьи ресурсы прямым и косвенным образом.

Прямое влияние имеет три направления:

- распугивание охотничьих ресурсов в процессе каких-либо работ или просто как результат присутствия в природе людей или домашних животных – фактор беспокойства. В этом отношении большое негативное значение имеет использование человеком сельскохозяйственной, лесохозяйственной, мелиоративной, транспортной и другой техники, кроме того, выпас скота, сенокошение, туризм;

- повреждение или уничтожение всевозможных убежищ животных: гнезд, дупел в деревьях, нор, хаток. Оно может быть сопутствующим, то есть при выполнении каких-либо работ или при перемещениях техники, людей, скота, либо специальным;

- уничтожение самих охотничьих ресурсов непроизвольное или произвольное: кладок яиц и птенцов, молодняка млекопитающих, взрослых животных, например, отдыхающих или находящихся в спячке, а также в результате браконьерства.

Косвенное действие деятельности человека проявляется в изменении окружающей среды. Оно обусловлено трансформацией растительного и почвенного покрова, а также микроклимата. Если прямое отрицательное воздействие на фауну можно несколько локализовать, регулируя сроки, технику и технологию проведения работ, а также нехозяйственную деятельность людей, косвенное изменить значительно сложнее[65].

---

[65] Мартынов Е. Н., Масайтис В. В., Гороховников А. В. М Охотничье дело. Охотоведение и охотничье хозяйство: Учебное пособие / Под общ. ред. проф. Е. Н. Мартынова. – 2-е изд., испр. – СПб.: Издательство «Лань», 2014. – 464 с.

Оценка характера и интенсивности антропогенного воздействия на охотничьи ресурсы и среду их обитания выполнена по итогам анализа развития и функционирования отраслей хозяйственной деятельности Нижегородской области, влияющих на численность охотничьих ресурсов.

Для такого анализа использован метод балльной экспресс-оценки по группе наиболее значимых факторов воздействия: население Нижегородской области (по численности, динамике и плотности населения), промышленность Нижегородской области (по размеру промышленных и рудеральных комплексов), сельское хозяйство Нижегородской области (по численности поголовья скота, по посевным площадям сельскохозяйственных культур), лесное хозяйство Нижегородской области (по фактическому освоению использования лесов), транспорт и связь Нижегородской области (по густоте дорожной сети), туризм и рекреация Нижегородской области (по количеству объектов культурного наследия). При этом муниципальные образования разделены на три группы совокупности вышеперечисленных факторов.

Значимость данных факторов различна и принята в соответствии с балльной шкалой, показанной в таблице 13.

Таблица 13

Балльная шкала факторов антропогенного воздействия на охотничьи ресурсы в Нижегородской области

№ пп	Факторы воздействия	Количество баллов	
		минимальное	максимальное
1.	Численность и плотность населения	1	3
2.	Фактическое освоение использования лесов	1	3
3.	Численность и плотность поголовья сельскохозяйственных животных	1	4
4.	Доля посевных площадей сельскохозяйственных культур	1	4
5.	Доля застроенных земель	1	3
6.	Численность объектов культурного наследия	1	3
7.	Удаленность территории от областного центра	1	3
8.	Густота дорожной сети	1	2

Численность и плотность населения – один из наиболее значимых факторов, так как, помимо прямого воздействия на природную среду, несет еще и косвенную нагрузку, а именно отражает степень воздействия промышленных и рудеральных комплексов, расположенных на территории, уровень развития видов экономической деятельности, освоенность территории, миграционную активность населения, рекреационную нагрузку на единицу площади и т.д.

Численность и плотность поголовья сельскохозяйственных животных, помимо уровня воздействия животноводства в целом, отражают нагрузку на

почвенный и травяной покров территории. Учет данного показателя важен еще и в эпизоотическом аспекте.

Неоднозначна роль такого фактора, как доля посевных площадей сельскохозяйственных и многолетних культур. С одной стороны, сельхозугодья являются источником пищи и убежищем для многих видов охотничьих ресурсов, с другой – вовлечение в хозяйственный оборот территорий, на которых обитали охотничьи животные, или формирование культурных ландшафтов, пригодных для обитания охотничьих животных, неизбежно сопряжено с появлением в их пределах зверей и птиц. В большинстве таких случаев жизнедеятельность животных явно противоречит интересам человека, что составляет основу конфликтов и сопровождается нанесением материального ущерба.

Удаленность территории от областного центра – учет данного фактора основан на том, что основная масса населения области сосредоточена в г. Нижнем Новгороде и прилегающих населенных пунктах, соответственно, население, выезжающее с целью рекреации из г. Нижнего Новгорода, в большей степени будет тяготеть к близким и более доступным территориям, нежели к более удаленным.

При увеличении густоты дорожной сети возрастает негативное воздействие автомобильного транспорта на животный мир.

Промышленное производство и другая хозяйственная деятельность обычно сопряжены с изъятием земель под промышленные и прочие объекты и приводят к серьезному сокращению естественных местообитаний охотничьих ресурсов. Также промышленное производство зачастую приводит к нарушению почвенного покрова, и изменению микрорельефа местности, а плодородие почв и рельеф создают условия для высокой производительности растительных сообществ и определяют высокую естественную кормовую емкость угодий.

Для охотничьего хозяйства степень рекреационной нагрузки на угодья является одним из значимых факторов, определяющих в совокупности с другими характеристиками качество среды обитания охотничьих ресурсов. С позиций охотничьего хозяйства важно учитывать не только степень нагрузки на угодья как антропогенного фактора, способного привести к изменению их качества, но и как фактора прямого беспокойства, причиняемого животным присутствием в среде обитания людей.

3.5.1. Население Нижегородской области

Рост численности населения сопровождается разрастанием границ населенных пунктов и приводит, прежде всего, к серьезному сокращению естественных местообитаний охотничьих ресурсов. Именно поэтому важно учитывать численность населения и ее динамику (табл. 14).

Таблица 14

Динамика численности и плотность населения Нижегородской области (на 1 января текущего года)[66]

№ п/п	Наименование муниципального образования	Площадь, км^2	2014	2015	2016	2017	2018	2019	2020	2021	2022	2023	Плотность чел/км^2 (среднее)
1	Ардатовский	1887,63	24479	23850	23682	23553	23166	22869	22522	22218	21734	22414	12
2	г.о.г. Арзамас	2045,16	147474	147109	146731	146354	145674	144820	144227	142889	141673	145443	71
3	Балахнинский	949,18	76826	76949	76907	76612	76266	75851	75698	75057	73946	72780	80
4	Богородский	1459,00	66985	66286	67098	68103	69463	70549	59357	58375	57405	58362	44
5	Больше-болдинский	866,47	11506	11463	11333	11180	11051	10874	10732	10590	10365	10295	13
6	Больше-мурашкинский	658,64	10263	10127	9877	9684	9538	9491	9353	9214	9066	10307	15
7	г.о.г. Бор	3584,28	122724	121972	121994	121843	120926	119383	118156	117326	116126	117831	33
8	Бутурлинский	1105,20	14036	13885	13712	13614	13513	13387	13261	13103	12839	12996	12
9	Вадский	742,70	14882	14681	14609	14452	14276	13978	13922	13911	13733	13408	19
10	Варнавинский	2523,36	12929	12723	12501	12377	12229	12027	11841	11669	11451	9755	5
11	Вачский	979,49	18716	18398	18107	17749	17562	17350	17017	16832	16557	16832	18
12	Ветлужский	2992,37	15396	15182	14970	14848	14670	14488	14236	14058	13775	12663	5
13	Вознесенский	1302,92	16276	15928	15726	15566	15292	15072	14851	14610	14386	14537	12
14	Володарский	1045,60	58499	58169	57993	58043	58186	57954	57962	57723	57430	47967	55
15	г.о. Воротынский	1935,81	19343	19011	18733	18492	18262	18025	17666	17275	16700	13643	9
16	Воскресенский	3554,50	20463	20018	19765	19760	19735	19459	19300	19043	18736	16216	5
17	г.о.г. Выкса	1865,64	83881	83414	83035	82656	82280	81654	81745	81614	81231	72979	44
18	Гагинский	1064,18	11739	11545	11355	11194	11051	10781	10487	10236	9987	9817	10
19	Городецкий	1482,72	89674	89201	88658	88092	87208	86059	85620	84607	83765	80699	58
20	Дальнеконстан-тиновский	1377,09	22265	21832	21470	21140	20880	20676	20352	20124	19782	20408	15
21	г.о.г. Дзержинск	421,53	246135	244616	243439	242033	240719	239419	238841	237060	235039	226691	568
22	Дивеевский	844,83	15934	15967	15996	15905	15498	15160	14959	14515	14171	15033	18
23	Княгининский	769,92	11950	11999	11933	11855	11554	11350	11168	11107	10992	10869	15
24	Ковернинский	2339,78	19208	18960	18700	18597	18543	18297	18176	17946	17639	17245	8
25	Краснобаковский	1757,82	22165	21946	21937	21785	21608	21435	21258	20977	20661	18758	12
26	Краснооктябрьский	886,17	10728	10439	10203	10015	9764	9431	9228	8986	8712	8726	11
27	Кстовский	1225,05	114161	115789	117436	119630	121877	124071	125938	125369	125545	122131	100
28	г.о.г. Кулебаки	938,89	50305	49769	49269	48730	48173	47619	47165	46768	46182	45413	51
29	Лукояновский	1890,69	30816	30424	30216	29897	29582	29078	28593	28005	27491	26082	15
30	Лысковский	2134,02	39381	38983	38624	38348	38229	37849	37407	36744	36095	34467	18

[66] Нижегородстат. Территориальный орган Федеральной службы государственной статистики по Нижегородской области. [Электронный ресурс]. Режим доступа: https://www.gks.ru/dbscripts/munst/munst22/DBInet.cgi. (Дата обращения: 14.08.2023).

№ п/п	Наименование муниципального образования	Площадь, км^2	2014	2015	2016	2017	2018	2019	2020	2021	2022	2023	Плотность чел/км^2 (среднее)
31	г.о. Навашинский	1277,48	23413	23082	22837	22519	22234	21944	21772	21598	21178	20982	17
32	Павловский	1098,51	97889	96715	95908	95284	94355	93162	92394	91459	90243	92555	86
33	г.о.г. Первомайск	1227,32	19370	18998	18725	18508	18332	18125	17990	17704	17554	17309	15
34	г.о. Перевозский	769,16	16155	15975	16094	15943	15776	15620	15455	15188	15039	16141	20
35	Пильнинский	1312,94	20597	20264	20023	19818	19540	19293	19033	18733	18527	18304	15
36	Починковский	1960,59	29488	29134	28823	28580	28213	27928	27616	27180	26723	25730	14
37	г.о.г. Саров	12,94	н/д	н/д	н/д	95065	95388	95469	96052	96479	96099	93721	7378
38	г.о. Семеновский	3877,38	48554	48081	48107	47868	47399	46946	46662	46215	45779	45539	12
39	Сергачский	1243,76	29716	29215	28842	28631	28256	27769	27489	27230	26766	27151	23
40	Сеченовский	991,04	14784	14578	14448	14326	14195	13978	13768	13564	13328	13644	14
41	г.о. Сокольский	1981,44	13526	13341	13213	13136	13019	12834	12719	12624	12506	10897	6
42	Сосновский	1170,56	18896	18686	18407	18118	17924	17763	17641	17418	17151	16339	15
43	Спасский	706,55	10202	9958	9834	9698	9486	9225	9029	8749	8442	9479	13
44	Тонкинский	1018,48	8322	8147	8008	7909	7809	7640	7538	7409	7278	7107	8
45	Тоншаевский	2353,10	19298	19018	18922	18878	18730	18572	18274	18105	17807	14521	8
46	Уренский	2102,71	29084	28842	28788	28736	28512	28204	28055	27894	27568	28080	13
47	г.о.г. Чкаловск	861,52	21023	20616	20371	20183	19986	19695	19517	19170	18899	19249	23
48	Шарангский	1595,76	12107	11929	11842	11825	11708	11608	11434	11334	11115	11401	7
49	Шатковский	1440,72	25356	24852	24500	24124	23800	23284	22829	22444	22013	22759	16
50	г.о.г. Шахунья	2588,25	37778	37160	36617	36216	35851	35285	34874	34454	33995	29014	14
51	г.о.г. Нижний Новгород	410,68	1272719	1276560	1275532	1270241	1267464	1261823	1271767	1263650	1253030	1237128	3080
	Итого	76631,53	3187416	3175786	3165850	3247713	3234752	3214623	3202946	3176552	3144254	3081817	12

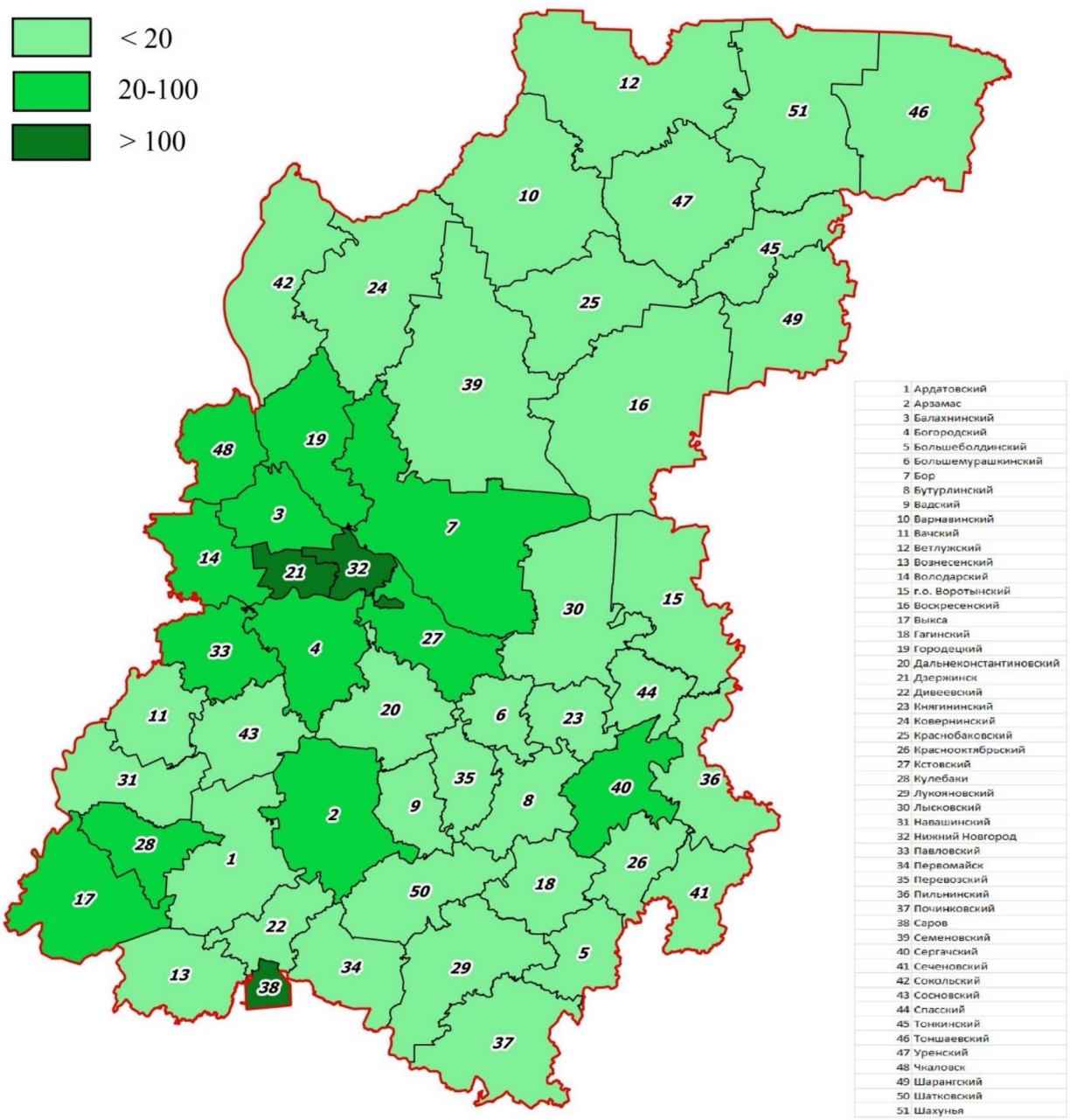

Рис. 11. Распределение муниципальных образований Нижегородской области по плотности населения на 1 января 2023 г.

3.5.2. Лесное хозяйство Нижегородской области

Согласно Лесному плану Нижегородской области[67] по состоянию на 1 января 2023 г. на долю насаждений с преобладанием мягколиственных пород приходится 1936,3 тыс. га (55 % покрытых лесной растительностью земель лесного фонда, при этом березой занято около 76 % от площади мягколиственных насаждений). В свою очередь, территория 1487,5 тыс. га (около 42 % (−3%) занята хвойными насаждениями, среди которых лидирующее положение принадлежит сосне (1256,4 тыс. га). Незначительная

[67] Указ Губернатора Нижегородской области от 27 декабря 2018 г. № 179 «Об утверждении Лесного плана Нижегородской области».

территория (около 3 %) занята твердолиственными насаждениями, в значительной степени – дубом низкоствольным. Возрастная структура лесов Нижегородской области представлена средневозрастными насаждениями (37 % (−2%) и молодняками (24 % (−3 %), что является определяющим фактором для установления среднего возраста насаждений – 49 лет (+ 4 года). Также в одинаковой пропорции представлены приспевающие, а также спелые и перестойные насаждения (в среднем – по 19 % (+ 3 %).

В Нижегородской области осуществляется многоцелевое использование лесов. На территории земель лесного фонда Нижегородской области распространены следующие виды использования лесов:

- заготовка древесины;
- заготовка живицы;
- заготовка пищевых лесных ресурсов и сбор лекарственных растений;
- осуществление видов деятельности в сфере охотничьего хозяйства;
- ведение сельского хозяйства;
- осуществление научно-исследовательской деятельности и образовательной деятельности;
- осуществление рекреационной деятельности;
- строительство и эксплуатация водохранилищ и иных искусственных водных объектов, а также гидротехнических сооружений и специализированных портов;
- строительство, реконструкция, эксплуатация линейных объектов;
- переработка древесины;
- выращивание посадочного материала лесных растений (сеянцев, саженцев);
- выполнение работ по геологическому изучению недр, разработка месторождений полезных ископаемых;
- осуществление религиозной деятельности[68].

Заготовка древесины в лесах осуществлялась при рубках спелых и перестойных насаждений (выборочные рубки), рубках ухода за лесами, при вырубке погибших и поврежденных лесных насаждений (санитарные рубки) (табл. 15).

[68] Указ Губернатора Нижегородской области от 27 декабря 2018 г. № 179 «Об утверждении Лесного плана Нижегородской области».

Таблица 15

Фактическое освоение использования лесов Нижегородской области
за период действия предыдущего лесного плана Нижегородскйо области[69]

№ п/п	Лесничество	Фактически заготовлено, тыс. м^3				
		при рубке спелых и перестойных лесных насаждений	при рубке лесных насаждений при уходе за лесами	при вырубке поврежденных и погибших лесных насаждений	при рубке лесных насаждений на лесных участках, предназначенных для строительства, реконструкции и эксплуатации объектов лесной, лесоперерабатывающей инфраструктуры и объектов, не связанных с созданием лесной инфраструктуры	всего
1	Арзамасское	33,599	15,896	35,488	4,683	89,666
2	Балахнинское	3,432	6,609	15,980	0	26,021
3	Богородское	1,848	4,447	0	0	6,295
4	Борское	22,995	30,187	100,645	0	153,827
5	Бутурлинское	0,491	4,393	6,397	0	11,281
6	Варнавинское	83,666	18,59	0,834	0,094	103,184
7	Вачское	27,774	7,627	3,643	0	39,044
8	Ветлужское	272,617	9,353	2,212	1,986	286,168
9	Вознесенское	74,076	25,438	3,859	0	103,373
10	Воскресенское	162,484	18,017	14,19	0	195,055
11	Выксунское	54,602	29,382	12,732	0,075	96,791
12	Городецкое	12,939	23,955	34,157	0	71,051
13	Дальнеконстантиновское	12,59	11,691	23,739	0	48,02
14	Ковернинское	240,655	19,144	0,113	0,847	260,759
15	Краснобаковское	156,239	29,982	10,265	0,292	196,778
16	Кулебакское	51,184	14,174	9,251	0,273	74,882
17	Лысковское	1,65	1,675	2,109	0	5,434
18	Михайловское	13,672	0,974	31,882	0	46,528

[69] Указ Губернатора Нижегородской области от 27 декабря 2018 г. № 179 «Об утверждении Лесного плана Нижегородской области».

19	Мухтоловское	76,91	34,816	0,845	0	112,571
20	Навашинское	44,117	8,771	13,582	0,35	66,82
21	Кстовское	0	3,883	2,428	0	6,311
22	Павловское	17,979	2,634	0,475	1,549	22,637
23	Первомайское	26,03	9,293	26,088	0	61,411
24	Пижемское	294,05	12,405	5,256	0,242	311,953
25	Починковское	19,399	0,618	13,503	0,385	33,905
26	Разинское	24,622	3,297	61,742	0	89,661
27	Семеновское	298,39	12,785	14,646	0,339	326,16
28	Сергачское	0	0,644	10,52	0	11,164
29	Сокольское	119,989	28,736	9,446	0,066	158,237
30	Сосновское	5,813	5,427	1,161	0,078	12,479
31	Тонкинское	68,021	4,783	23,559	0,146	96,509
32	Уренское	123,999	36,842	32,482	0	193,323
33	Шарангское	54,954	23,683	17,255	0,279	96,171
34	Шатковское	18,877	6,045	13,451	0	38,373
35	Шахунское	216,989	27,813	7,202	0,268	252,272
	Итого	2636,652	494,009	561,137	11,952	3704,114

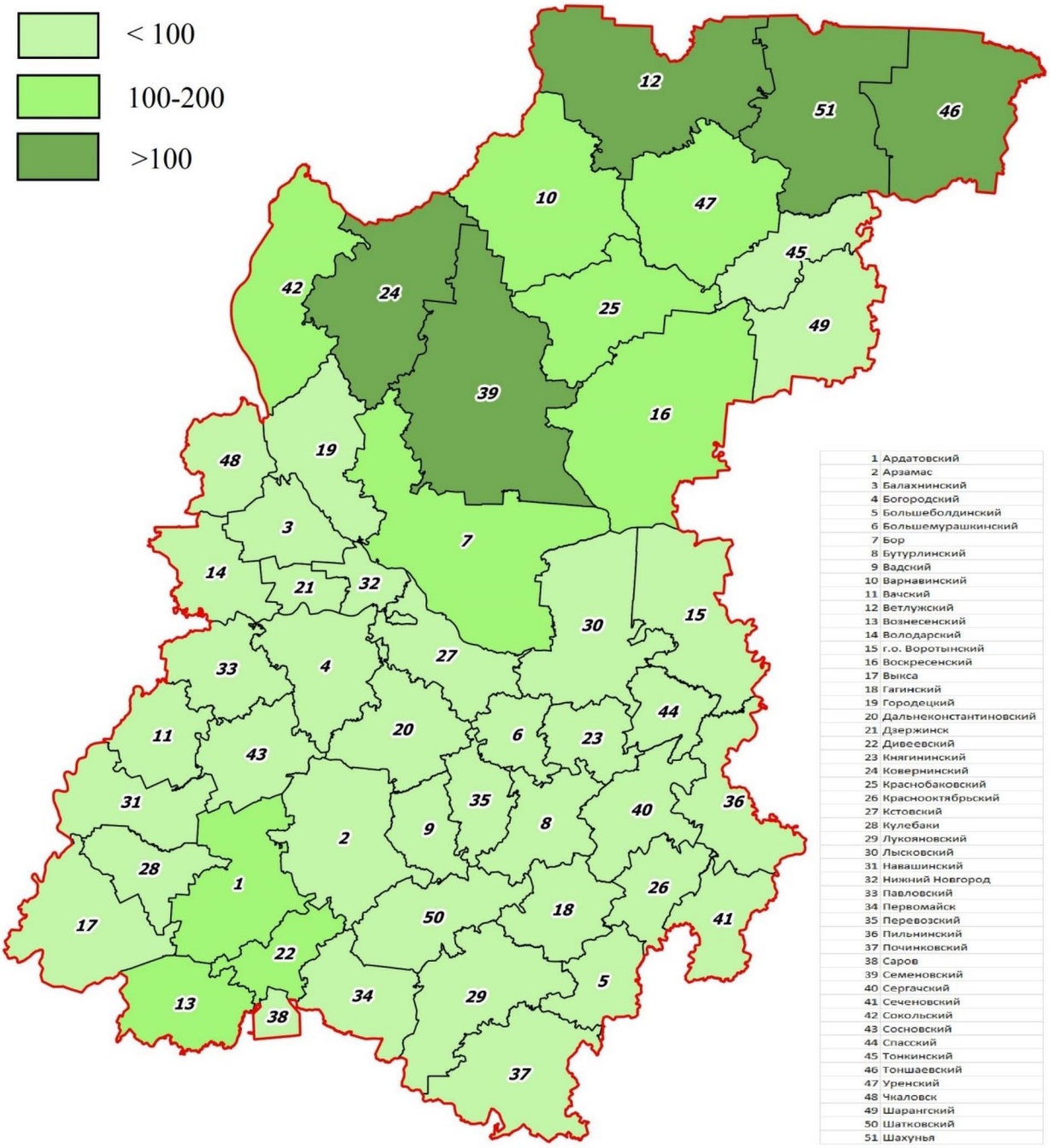

Рис. 12. Распределение муниципальных образований Нижегородской области по фактическому освоению использования лесов за период действия предыдущего лесного плана Нижегородской области

Значимых изменений в составе и качестве среды обитания охотничьих ресурсов под воздействием лесохозяйственных и других мероприятий не планируется.

Таблица 16

Данные по лесным пожарам, зарегистрированным в Нижегородской области в 2014–2022 гг.

№ п/п	Лесничество	2014[70]		2015[71]		2016[72]		2017[73]		2018[74]		2019[75]		2020[76]		2021[77]		2022[78]	
		Кол-во пожаров	Площадь, га	Кол-во пожаров	Площадь, га	Кол-во пожаров	Площадь, га	Кол-во пожаров	Площадь, га	Кол-во пожаров	Площадь, га	Кол-во пожаров	Площадь, га	Кол-во пожаров	Площадь, га	Кол-во пожаров	Площадь, га	Кол-во пожаров	Площадь, га
1	Арзамасское	5	1,39	2	0,25									1	0,1	2	0,6		
2	Балахнинское	18	11,34	13	1,73	10	1,313	1	0,03	9	1,37	10	2,58	5	1,56	16	3,01	11	1,665
3	Богородское	1	0,03																
4	Борское	14	13,71	5	3	4	0,6			9	2,38	5	3,24	5	0,43	6	7,1	1	2,1
5	Бутурлинское																		
6	Варнавинское	4	11,61	5	10,39	3	0,16			2	2,1	5	3,7			6	36,11	1	0,027
7	Вачское	4	0,81							1	0,01	2	1,8	1	0,15	2	0,3		
8	Ветлужское	6	6,1	2	4					1	0,1	2	23,4						
9	Вознесенское	2	0,96							1	0,02	1	0,3	1	0,01			3	0,09

[70] Состояние окружающей среды и природных ресурсов Нижегородской области в 2014 году. Министерство природных ресурсов Нижегородской области. Нижний Новгород, 2015. - 280 с.

[71] Состояние окружающей среды и природных ресурсов Нижегородской области в 2015 году. Министерство экологии и природных ресурсов Нижегородской области. Нижний Новгород, 2016. - 325 с.

[72] Состояние окружающей среды и природных ресурсов Нижегородской области в 2016 году. Министерство природных ресурсов Нижегородской области. Нижний Новгород, 2017. - 207 с.

[73] Состояние окружающей среды и природных ресурсов Нижегородской области в 2017 году. Министерство природных ресурсов Нижегородской области. Нижний Новгород, 2018. - 330 с.

[74] Состояние окружающей среды и природных ресурсов Нижегородской области в 2018 году. Министерство природных ресурсов Нижегородской области. Нижний Новгород, 2019. - 248 с.

[75] Состояние окружающей среды и природных ресурсов Нижегородской области в 2019 году. Министерство природных ресурсов Нижегородской области. Нижний Новгород, 2020. - 301 с.

[76] Состояние окружающей среды и природных ресурсов Нижегородской области в 2020 году. Министерство природных ресурсов Нижегородской области. Нижний Новгород, 2021. - 268 с.

[77] Состояние окружающей среды и природных ресурсов Нижегородской области в 2021 году. Министерство природных ресурсов Нижегородской области. Нижний Новгород, 2022. - 277 с.

[78] Состояние окружающей среды и природных ресурсов Нижегородской области в 2022 году. Министерство природных ресурсов Нижегородской области. Нижний Новгород, 2023. - 317 с.

№ п/п	Лесничество	2014[70]		2015[71]		2016[72]		2017[73]		2018[74]		2019[75]		2020[76]		2021[77]		2022[78]	
		Кол-во пожаров	Площадь, га	Кол-во пожаров	Площадь, га	Кол-во пожаров	Площадь, га	Кол-во пожаров	Площадь, га	Кол-во пожаров	Площадь, га	Кол-во пожаров	Площадь, га	Кол-во пожаров	Площадь, га	Кол-во пожаров	Площадь, га	Кол-во пожаров	Площадь, га
10	Воскресенское	5	6,68			1	4,1			5	9,59	2	0,8	1	0,5	9	11,71	2	1,3
11	Выксунское	14	6,07	22	301,06	10	15,35	9	18,31	8	1,5	3	0,8	2	0,61	10	1,85	12	12,07
12	Городецкое	2	8,92	1	0,1	1	0,02			1	0,07	4	0,22	2	0,41	1	0,03	1	0,06
13	Дальнеконстан-тиновское	2	0,82							1	0,3			3	0,81	2	0,93		
14	Ковернинское	5	29,87																
15	Краснобаковское	6	14,66	1	0,04									2	0,31	2	2,2		
16	Кулебакское	12	1,16	3	0,8	4	0,38			3	0,33	1	0,85	2	0,63	2	0,51	2	0,28
17	Лысковское	8	4,94					1	0,2			2	1,85						
18	Михайловское	2	0,21	3	0,91	4	0,55	1	0,2	5	8,73	8	4,42	5	5,65	11	8,14	19	12412,86
19	Мухтоловское	10	9,47	5	2,53	2	1,45	3	0,32	2	0,4	4	6,35	1	0,35	4	0,52		
20	Навашинское	24	5,76	3	1,94	2	0,4	4	1,03	2	0,65	5	9,12	4	0,06	8	118,74	1	0,25
21	Кстовское																		
22	Павловское	9	1,49	1	0,3	4	0,32	9	2,51	5	1,36	1	0,53	5	1,21			1	0,7
23	Первомайское	4	0,371			1	0,02	2	1,0	3	0,38	2	0,06			6	600,7		
24	Пижемское															2	0,28		
25	Починковское			1	0,45					1	0,5								
26	Разинское	1	0,5	2	2,2			3	1,0	3	1	2	0,6					4	0,92
27	Семеновское	6	3,51	4	1,81	3	1,65			5	0,59	3	9,06			2	0,8	2	2,05
28	Сергачское							1	0,3										
29	Сокольское	5	6,5	1	0,1			2	0,55	1	0,2					1	0,6	2	0,27
30	Сосновское	1	0,9	1	0,05	2	0,5	3	0,23	3	1,02	1	0,25	1	0,21	2	0,26	1	0,6
31	Тонкинское																	1	0,38
32	Уренское	7	0,51			1	0,05					1	0,2	2	0,5	1	0,1		
33	Шарангское			1	0,3														
34	Шатковское	2	1,2	2	4					1	0,67			3	8,11	2	1,3	1	0,2
35	Шахунское	1	0,02			1	0,7			3	1,5	1	1,5			1	0,5		
	Итого	184	152,471	78	335,96	55	22,783	39	25,68	75	34,77	65	71,63	46	21,61	98	796,29	65	12435,822

По суммарной площади, пройденной огнем, пожароопасный сезон 2022 года (12435,822 га) можно отнести к повышенной степени опасности. Наиболее горимыми по количеству пожаров стали Балахнинское, Выксунское, Михайловское (меж)районные лесничества. Зарегистрировано 4 крупных лесных пожаров на территории городского округа Воротынский, общая площадь составила 12237 га[79].

3.5.3. Хозяйственное использование водных угодий

Общее количество предприятий, которыми предусматривается приобретение прав пользования водными объектами (договоры, решения), на 31 декабря 2022 г. составило 187 единиц (в пределах компетенции министерства экологии и природных ресурсов Нижегородской области). За 2022 год министерством экологии и природных ресурсов Нижегородской области оформлено 55 решений о предоставлении водного объекта в пользование и заключено 9 договоров водопользования. В соответствии с постановлением Правительства Российской Федерации от 3 апреля 2020 г. № 440 «О продлении действия разрешений и иных особенностях в отношении разрешительной деятельности в 2020–2022 гоах» продлен срок действия разрешительных документов (решения о предоставлении водных объектов в пользование, договоры водопользования) – 37 ед. На 31 декабря 2022 года количество водопользователей, осуществляющих использование водных объектов на основании предоставленных в установленном порядке прав пользования, составило 184[80].

Таблица 17

Использование свежей воды по Нижегородской области[1)]

(миллионов кубических метров)				
	Всего	из них:		
		на орошение и сельскохозяйственное водоснабжение	на производственные нужды	на хозяйственно-питьевые нужды
2013	997	2	664	220
2014	880	3	590	205
2015	858	3	592	180
2016	789	2	545	137
2017	747	2	487	176
2018	758	3	494	182
2019	693	3	435	180
2020	672	3	360	249
2021	686	3	364	264
2022	672	3	437	179

[1)] По данным Верхне-Волжского бассейнового водного управления.

[79] Состояние окружающей среды и природных ресурсов Нижегородской области в 2022 году. Министерство природных ресурсов Нижегородской области. Нижний Новгород, 2023. - 317 с.

[80] Состояние окружающей среды и природных ресурсов Нижегородской области в 2022 году. Министерство природных ресурсов Нижегородской области. Нижний Новгород, 2023. - 317 с.

Возможны негативные перспективы изменения в составе и качестве среды обитания охотничьих ресурсов в результате реализации любого проекта повышения уровня Чебоксарского водохранилища выше отметки 63 метра, а также в результате улучшения условий для судоходства на участке реки Волги от Городца до г. Нижнего Новгорода.

3.5.4. Сельское хозяйство Нижегородской области

Животноводство Нижегородской области имеет важное экономическое и социальное значение. Его развитие способствует увеличению объемов производства качественных продуктов питания на внутреннем рынке, расширению производства зерновых и кормовых культур, стимулируя тем самым развитие растениеводства. Основной базой производства продуктов животноводства является поголовье скота и птицы.

Выпас скота крайне неблагоприятен для охотничьих ресурсов. Наиболее существенны следующие отрицательные последствия выпаса:

- фактор беспокойства;
- уничтожение напочвенного покрова, подлеска и подроста, вызывающее

сокращение запасов кормов для охотничьих ресурсов;

- непосредственная гибель гнезд и кладок птиц под копытами домашних животных, разрушение нор пушных зверей;
- уничтожение охотничьих ресурсов, в первую очередь молодняка, пастушьими собаками;
- вероятность заражения диких животных от домашних некоторыми инфекционными и паразитарными заболеваниями.

Для оценки муниципальных образований Нижегородской области по степени воздействия пастьбы скота на охотничьи ресурсы использованы данные о численности поголовья скота, содержащегося в хозяйствах всех категорий, Нижегородской области (табл. 18).

Таблица 18

Поголовье и плотность населения скота в хозяйствах всех категорий на конец 2022[81] г.

№ п/п	Наименование муниципального образования	Площадь, км^2	Поголовье						Всего	Голов на км^2
			КРС	Птица	Лошади	Кролики	Свиньи	Овцы и козы		
1	Ардатовский	1887,63	5569	24741	6	729	65410	1034	97489	52
2	г.о.г. Арзамас	2045,16	5982	51	38	2021	1073	1259	10424	5
3	Балахнинский	949,18	1542	9799	14	444	181	573	12553	13
4	Богородский	1459,00	8458	487737	27	971	183	916	498292	342
5	Больше-болдинский	866,47	7198	26978	7	791	1245	775	36994	43
6	Больше-мурашкинский	658,64	2937	10534	2	530	-	951	14954	23
7	г.о.г. Бор	3584,28	2912	-	25	1150	334	1453	5874	2
8	Бутурлинский	1105,20	13360	-	31	331	4530	940	19192	17
9	Вадский	742,70	8289	15799	8	707	-	413	25216	34
10	Варнавинский	2523,36	392	5889	5	397	157	359	7199	3
11	Вачский	979,49	2017	-	26	1247	355	2309	5954	6
12	Ветлужский	2992,37	439	4711	6	463	146	242	6007	2
13	Вознесенский	1302,92	1046	18951	5	284	43	861	21190	16
14	Володарский	1045,60	1146	2527607	3	240	85	584	2529665	2419
15	г.о. Воротынский	1935,81	3222	24009	8	701	215	861	29016	15
16	Воскресенский	3554,50	1433	-	95	809	325	1359	4021	1
17	г.о.г. Выкса	1865,64	3090	696331	13	-	225	703	700362	375
18	Гагинский	1064,18	11279	25679	37	1375	1890	1313	41573	39
19	Городецкий	1482,72	6042	28444	8	794	362	2538	38188	26
20	Дальнеконстан-тиновский	1377,09	13776	23297	26	901	369	1326	39695	29
21	г.о.г. Дзержинск	421,53	110	5780	5	209	91	106	6301	15
22	Дивеевский	844,83	1358	911243	19	839	243	1513	915215	1100
23	Княгининский	769,92	4818	15935	7	859	58	1488	23165	30

[81] Нижегородстат. Территориальный орган Федеральной службы государственной статистики по Нижегородской области. [Электронный ресурс]. Режим доступа: https://www.gks.ru/dbscripts/munst/munst22/DBInet.cgi. (Дата обращения 16.08.2023).

№ п/п	Наименование муниципального образования	Площадь, км^2	Поголовье						Всего	Голов на км^2
			КРС	Птица	Лошади	Кролики	Свиньи	Овцы и козы		
24	Ковернинский	2339,78	11049	-	11	459	346	1504	13369	6
25	Краснобаковский	1757,82	1107	6843	6	351	220	807	9334	5
26	Краснооктябрьский	886,17	9788	39788	290	95	897	6852	57710	65
27	Кстовский	1225,05	6288	-	21	1002	380	485	8176	7
28	г.о.г. Кулебаки	938,89	931	-	4	144	695	466	2240	2
29	Лукояновский	1890,69	2141	-	5	1428	1465	2069	7108	4
30	Лысковский	2134,02	9834	-	15	587	314	3431	14181	7
31	г.о. Навашинский	1277,48	245	12969	6	301	198	573	14292	11
32	Павловский	1098,51	6558	2607020	-	-	542	2120	2616240	2382
33	г.о.г. Первомайск	1227,32	1429	11049	6	150	381	462	13477	11
34	г.о. Перевозский	769,16	7374	17002	91	655	118	3906	29146	38
35	Пильнинский	1312,94	22799	-	381	511	800	2102	26593	20
36	Починковский	1960,59	12651	53026	173	-	1446	2948	70244	36
37	г.о.г. Саров	12,94	-	-	-	-	-	-	-	-
38	г.о. Семеновский	3877,38	3417	25015	7	805	326	704	30274	8
39	Сергачский	1243,76	4013	46433	247	-	50349	2397	103439	83
40	Сеченовский	991,04	1828	37047	42	1045	1790	1817	43569	44
41	г.о. Сокольский	1981,44	1622	-	3	435	241	508	2809	1
42	Сосновский	1170,56	978	-	3	817	322	2570	4690	4
43	Спасский	706,55	3724	23139	20	840	456	484	28663	41
44	Тонкинский	1018,48	1178	-	7	601	385	444	2615	3
45	Тоншаевский	2353,10	1023	10039	1	319	535	637	12554	5
46	Уренский	2102,71	5582	13334	14	599	447	545	20521	10
47	г.о.г. Чкаловск	861,52	1800	10718	1	540	230	568	13857	16
48	Шарангский	1595,76	7796	10027	5	450	129	1480	19887	12
49	Шатковский	1440,72	3675	-	52	1152	1241	2791	8911	6
50	г.о.г. Шахунья	2588,25	4620	-	1	382	209	525	5737	2
51	г.о.г. Нижний Новгород	410,68	1496	6423	14	249	168	570	8920	22
	Итого	76631,53	241361	7793387	1847	30709	142150	67641	8277095	52

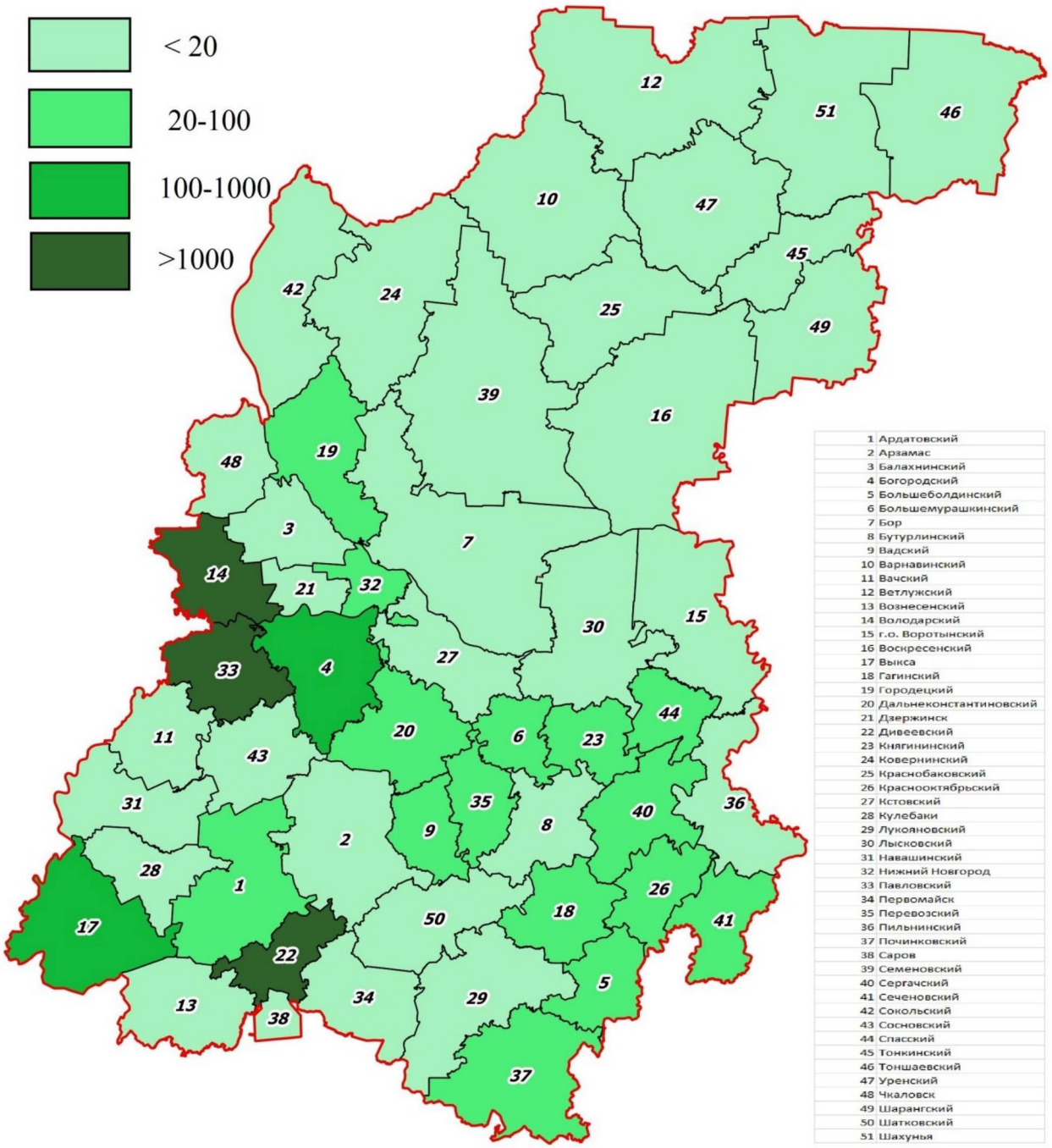

Рис.13. Распределение муниципальных образований Нижегородской области по плотности поголовья скота (гол./км^2), содержащегося в хозяйствах всех категорий

Огромные площади естественных сенокосных угодий, а также площади, засеянные кормовыми травами, ежегодно переживают резкие изменения экологических условий в результате сенокошения. Сенокошение препятствует зарастанию древесно-кустарниковой растительностью участков открытых угодий в лесу – важнейших кормовых стаций кабана и других охотничьих ресурсов. Следовательно, данный вид побочного пользования имеет положительное значение для ведения охотничьего хозяйства, однако рано выкашиваемые сенокосы теряют свою ценность для охотничьих

ресурсов. Сенокошение нередко ведет к гибели значительного числа гнезд охотничьих птиц. При работе косилками часто погибают или тяжело травмируются охотничьи ресурсы[82].

Использование химии в сельском хозяйстве отрицательно воздействует на охотничьи ресурсы. Отравление химическими веществами, используемыми в сельском хозяйстве, может приводить к снижению интенсивности размножения (снижается яйценоскость, оплодотворяемость, выводимость и выживаемость потомства) и даже гибели охотничьих ресурсов.

[82] Мартынов Е. Н., Масайтис В. В., Гороховников А. В. М Охотничье дело. Охотоведение и охотничье хозяйство: Учебное пособие / Под общ. ред. проф. Е. Н. Мартынова. – 2-е изд., испр. – СПб.: Издательство «Лань», 2014. – 464 с.

Таблица 19

Посевные площади сельскохозяйственных культур в хозяйствах всех категорий Нижегородской области, га[83]

№ п/п	Наименование муниципального образования	Площадь, км^2	2014	2015	2016	2017	2018	2019	2020	2021	2022	Доля, % (среднее)
1	Ардатовский	1887,63	34541,0	34434,6	33790,0	34290,0	32513,5	32720,07	30120,6	31291,4	33312,9	17
2	г.о.г. Арзамас	2045,16	39636,3	39825,2	41217,4	41022,2	40171,4	39781,3	40060,8	40666,4	43380,8	20
3	Балахнинский	949,18	3622,2	3525,5	3126,4	3271,9	3228,7	3254,7	3266,3	3527,3	3509,9	4
4	Богородский	1459,00	30990,8	30474,1	30149,9	27223,1	26627,7	25364,0	25386,8	24175,9	23636,2	19
5	Больше-болдинский	866,47	34381,4	32260,7	33021,8	33093,4	32450,9	32420,1	31865,6	32396,5	33147,8	38
6	Больше-мурашкинский	658,64	21052,7	19848,9	21370,5	21545,4	21664,8	21897,4	21887,6	21144,7	21708,3	32
7	г.о.г. Бор	3584,28	17380,9	17299,4	15917,7	15963,9	15896,85	15806,6	16045,4	16131,6	16211,3	5
8	Бутурлинский	1105,20	38668,6	39661,1	39997,1	39991,7	36044,7	36495,9	34668,7	36218,0	37155,5	34
9	Вадский	742,70	22819,2	23141,8	25394,2	25397,1	25473,3	25447,2	25617,9	25533,3	26583,4	34
10	Варнавинский	2523,36	6123,9	6116,0	5227,9	5226,6	5213,2	5215,8	5223,3	5234,0	5440,2	2
11	Вачский	979,49	13991,6	12821,6	12844,5	12827,1	12803,0	8844,4	8835,8	9146,1	8286,3	11
12	Ветлужский	2992,37	10519,1	10483,4	10502,8	10497,3	7933,3	7923,9	7920,4	7906,8	6032,4	3
13	Вознесенский	1302,92	5031,9	5007,3	5078,1	5049,9	5001,5	4981,8	5144,7	5855,3	5504,3	4
14	Володарский	1045,60	2581,3	2526,6	2850,2	2844,1	2826,6	2818,4	2824,7	2812,2	2702,4	3
15	г.о. Воротынский	1935,81	17132,0	17065,0	18909,5	19216,4	20003,6	19972,1	19965,4	19987,4	20382,8	10
16	Воскресенский	3554,50	9350,9	9297,8	9121,5	9124,0	9099,7	9171,9	9207,3	8902,6	7410,5	3
17	г.о.г. Выкса	1865,64	7192,6	6823,8	6773,8	6546,3	6721,9	6686,1	6677,2	6773,4	6267,5	4
18	Гагинский	1064,18	43503,7	38670,7	44444,8	45308,0	40642,1	42335,8	42653,3	34489,0	46124,5	39
19	Городецкий	1482,72	23744,7	23670,2	23836,7	23772,7	21419,1	22245,1	23089,2	23203,0	23629,2	16
20	Дальнеконстан-тиновский	1377,09	38844,9	38864,5	39003,6	39580,8	39541,5	39456,0	39547,2	39298,5	39433,5	29
21	г.о.г. Дзержинск	421,53	273,5	267,1	270,5	251,9	237,9	220,3	219,8	175,8	197,7	1
22	Дивеевский	844,83	20817,3	14834,8	18298,3	19356,7	17348,1	19969,3	19974,9	21416,9	23980,6	24
23	Княгининский	769,92	28357,5	28585,7	27347,8	28487,3	27832,4	28597,0	28620,1	27616,4	29251,9	37
24	Ковернинский	2339,78	28823,3	30053,1	30150,0	30642,4	30626,5	30609,7	30605,1	30597,7	29884,3	13
25	Краснобаковский	1757,82	4796,0	4796,8	4776,4	4773,8	4763,2	4724,3	4737,2	4660,8	4723,0	3
26	Краснооктябрьский	886,17	47988,2	48077,1	55889,8	57566,0	54711,8	55399,4	55417,7	49896,2	53314,9	60
27	Кстовский	1225,05	28012,4	29143,5	25988,0	24839,9	22288,8	22630,8	21318,1	20410,5	20582,0	20
28	г.о.г. Кулебаки	938,89	1356,7	1351,5	1423,2	1394,7	1370,3	1377,8	1368, 6	1423,2	1388,1	1
29	Лукояновский	1890,69	27390,5	27859,8	27942,4	28611,5	30705,0	30873,4	30744,7	29286,5	31235,5	16
30	Лысковский	2134,02	32356,7	33054,7	33468,7	34291,7	33336,3	34906,3	34945,9	35577,7	35922,2	16
31	г.о. Навашинский	1277,48	2407,5	2363,2	2456,9	1650,2	1632,5	376,5	380,5	491,9	572,9	1

[83] Нижегородстат. Территориальный орган Федеральной службы государственной статистики по Нижегородской области. [Электронный ресурс]. Режим доступа: https://www.gks.ru/dbscripts/munst/munst22/DBInet.cgi. (Дата обращения 16.08.2023).

№ п/п	Наименование муниципального образования	Площадь, км^2	2014	2015	2016	2017	2018	2019	2020	2021	2022	Доля, % (среднее)
32	Павловский	1098,51	23016,8	23188,0	23239,2	22542,0	20682,0	20879,0	20085,8	19155,7	19421,3	19
33	г.о.г. Первомайск	1227,32	7449,6	7399,7	7380,5	7978,9	7966,1	7992,5	8052,4	8025,1	8947,7	6
34	г.о. Перевозский	769,16	29245,3	29256,6	32443,2	33105,1	31264,7	31225,4	32251,5	26541,0	28004,2	39
35	Пильнинский	1312,94	53440,3	53681,4	53869,2	53913,6	52251,0	50377,1	51976,7	53236,0	53304,0	40
36	Починковский	1960,59	62562,8	54443,0	56210,1	56429,2	54809,4	53310,8	53273,8	43575,9	45972,9	27
37	г.о.г. Саров	12,94	-	-	-	-	-	-	-	-	-	-
38	г.о. Семеновский	3877,38	9990,1	9934,915	9923,1	10209,2	10149,0	10106,9	9633,9	9524,3	7288,1	2
39	Сергачский	1243,76	50103,0	52304,0	52425,3	55508,3	53509,3	54161,7	52124,6	52981,0	54268,5	43
40	Сеченовский	991,04	49045,6	48616,4	44451,6	46329,1	50183,8	52518,5	46862,1	50263,7	54320,2	50
41	г.о. Сокольский	1981,44	9947,9	10600,2	10605,7	10575,0	9393,9	9416,2	9056,5	9228,6	9305,8	5
42	Сосновский	1170,56	7121,9	7871,3	8224,3	8985,6	7539,5	5728,6	6029,1	6563,3	6293,7	6
43	Спасский	706,55	25789,4	27840,6	28894,1	27983,2	27592,8	27979,9	29793,2	28975,7	29242,6	40
44	Тонкинский	1018,48	20876,0	20920,5	21004,4	21088,2	21071,9	21158,2	21102,7	17867,1	18262,8	20
45	Тоншаевский	2353,10	12865,2	11611,9	11055,4	11148,4	11048,8	11137,5	11133,5	11118,4	11114,0	5
46	Уренский	2102,71	26007,2	24674,2	22790,8	22934,5	22909,6	22928,7	22581,5	22556,9	21541,9	11
47	г.о.г. Чкаловск	861,52	9114,4	9092,8	9096,4	9081,8	9051,9	9058,5	9053,0	8839,3	8342,4	10
48	Шарангский	1595,76	24223,7	24641,6	24687,6	25061,2	24684,1	24625,8	20839,3	21826,0	23783,6	15
49	Шатковский	1440,72	45646,6	45659,2	44979,8	42138,7	43170,1	43118,2	43082,9	42803,5	39190,5	30
50	г.о.г. Шахунья	2588,25	19987,7	18942,1	13359,7	13683,5	13648,0	13642,6	13596,5	13367,6	13821,1	6
51	г.о.г. Нижний Новгород	410,68	491,9	479,1	467,9	447,9	426,2	391,2	383,9	1505,7	1466,1	2
	Итого	76631,53	1130614,7	1113363,0	1125698,7	1132801,4	1101482,2	1102280,7	1087885,1	1064201,8	1094804,2	17

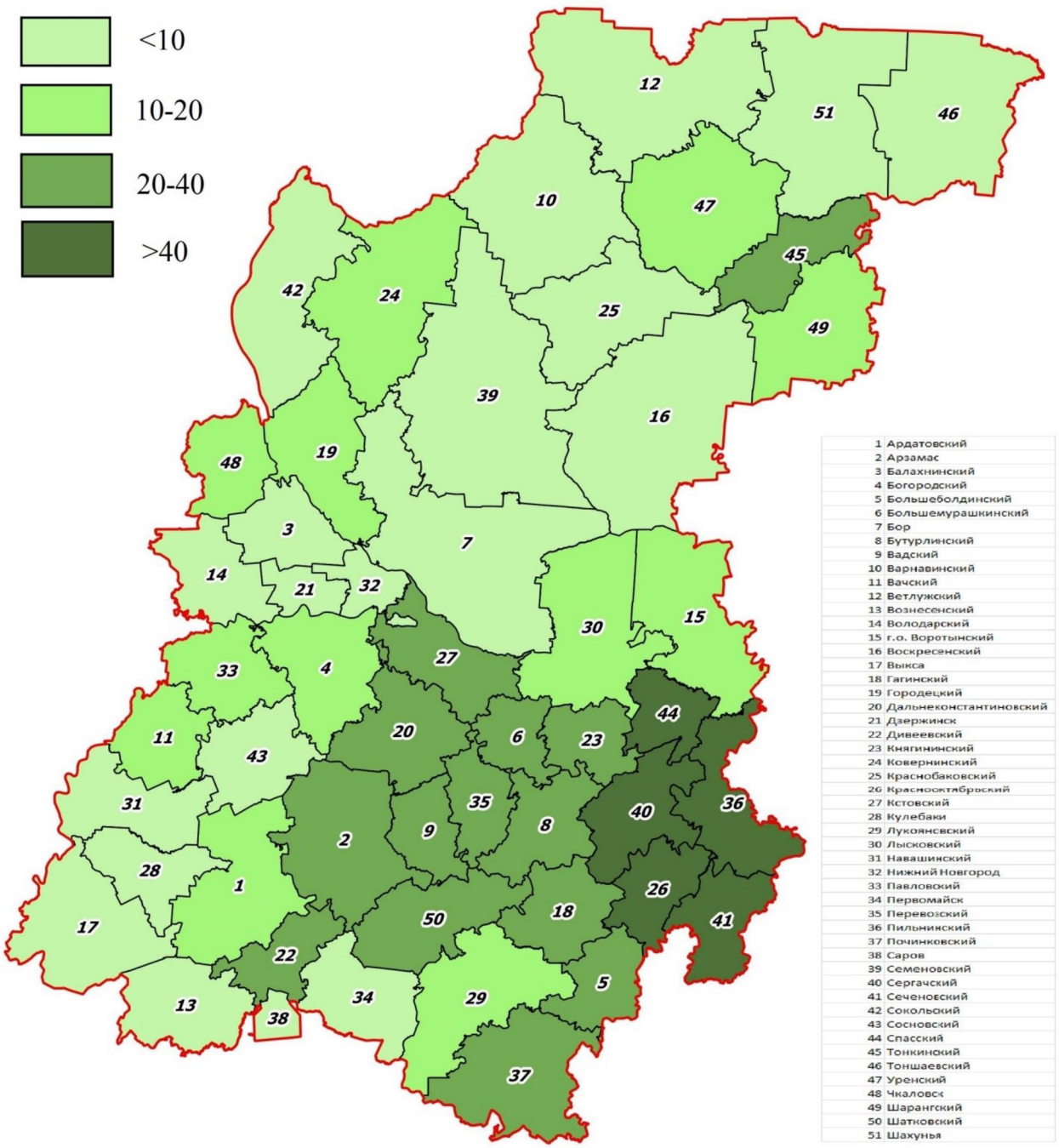

Рис. 14. Распределение муниципальных образований Нижегородской области по посевной площади сельскохозяйственных культур в хозяйствах всех категорий

3.5.5. Направление развития основных отраслей экономики

Обрабатывающая промышленность является крупнейшей отраслью экономики региона. Производство нефтепродуктов занимает 26 % в общем объеме отгрузки продукции обрабатывающих производств, металлургическое производство – 14 %, производство автотранспортных средств – 13 %, атомная промышленность – 11 %, производство готовых металлических изделий, кроме машин и оборудования, – 8 %, химическое

производство – 7 %, производство пищевых продуктов – 7 %, производство компьютеров, электронных и оптических изделий – 5 %, и другие отрасли обрабатывающей промышленности. 20 % в структуре обработки занимают предприятия оборонно-промышленного комплекса (далее – ОПК). Структуру ОПК составляют: атомная промышленность – ГК «Росатом» (34 %), радиоэлектроника (21 %), авиастроение (18 %), производство обычных вооружений (12 %), судостроение (9 %), производство боеприпасов и спецхимии (6 %).

Регион является лидером по производству автобусов, на его территории сосредоточено 38 % российского производства грузовых автомобилей, более 22 % – стальных труб, 15 % – газетной бумаги, 5 % первичной переработки нефти.

В регионе созданы и функционируют несколько индустриальных кластеров: два инновационных, промышленный, легкой промышленности и ИТ-кластер. Количество кластеров является сравнительно небольшим и может быть существенно увеличено. В области существует два индустриальных парка (парк ОАО «Заволжский моторный завод» и парк «Ока-Полимер»), планируется создание еще одного государственного индустриального парка в Дзержинске. Также существует ряд небольших частных промышленных парков.

Разные охотничьи ресурсы по-разному реагируют на изменение естественных местообитаний в результате производственной деятельности. Одни не приемлют изменений и их численность сокращается, другие в той или иной степени адаптируются к новым условиям и становятся синантропными жителями человеческих поселений.

Из птиц нередко в населенных пунктах гнездятся кряква, встречаются многие водоплавающие птицы. Из млекопитающих в постройках поселяются и выводят потомство хори лесные, куница каменная; у водоемов – ондатра; в парках и лесопарках – белка. Наблюдались заходы в населенные пункты и других охотничьих ресурсов.

Для оценки муниципальных образований Нижегородской области использованы данные о доле застроенных земель от общей площади муниципальных образований (табл. 20).

Таблица 20

Доля застроенных земель от общей площади муниципальных образований Нижегородской области, %[84]

№ п/п	Наименование муниципального образования	Площадь, тыс.га	Площадь застроенных земель, тыс.га	Доля от общей площади муниципального образования, %
1	Ардатовский	188,763	7,7	4,1

[84]Нижегородстат. Территориальный орган Федеральной службы государственной статистики по Нижегородской области. [Электронный ресурс]. Режим доступа: https://rosstat.gov.ru/dbscripts/munst/munst22/DBInet.cgi (Дата обращения: 11.11.2023).

№ п/п	Наименование муниципального образования	Площадь, тыс.га	Площадь застроенных земель, тыс.га	Доля от общей площади муниципального образования, %
2	г.о.г. Арзамас	204,516	12,9	6,3
3	Балахнинский	94,918	4,2	4,4
4	Богородский	145,9	11,7	8,0
5	Большеболдинский	86,647	1,17	1,4
6	Большемурашкинский	65,864	0,7	1,1
7	г.о.г. Бор	358,428	5,3	1,5
8	Бутурлинский	110,52	4,5	4,1
9	Вадский	74,27	0,3	0,4
10	Варнавинский	252,336	2,2	0,9
11	Вачский	97,949	1,1	1,1
12	Ветлужский	299,237	1,4	0,5
13	Вознесенский	130,292	1,2	0,9
14	Володарский	104,56	2,9	2,8
15	г.о. Воротынский	193,581	6,8	3,5
16	Воскресенский	355,45	5,6	1,6
17	г.о.г. Выкса	186,564	2,9	1,6
18	Гагинский	106,418	1,6	1,5
19	Городецкий	148,272	3,0	2,0
20	Дальнеконстантиновский	137,709	0,4	0,3
21	г.о.г. Дзержинск	42,153	8,9	21,1
22	Дивеевский	84,483	2,6	3,1
23	Княгининский	76,992	1,8	2,3
24	Ковернинский	233,978	2,5	1,1
25	Краснобаковский	175,782	5,5	3,1
26	Краснооктябрьский	88,617	6,0	6,8
27	Кстовский	122,505	35,3	28,8
28	г.о.г. Кулебаки	93,889	2,6	2,8
29	Лукояновский	189,069	0,9	0,5
30	Лысковский	213,402	1,2	0,6
31	г.о. Навашинский	127,748	3,9	3,1
32	Павловский	109,851	5,5	5,0
33	г.о.г. Первомайск	122,732	0,6	0,5
34	г.о. Перевозский	76,916	1,3	1,7
35	Пильнинский	131,294	1,5	1,1
36	Починковский	196,059	2,3	1,2
37	г.о.г. Саров	1,294	0,8	61,8
38	г.о. Семеновский	387,738	1,9	0,5
39	Сергачский	124,376	10,2	8,2
40	Сеченовский	99,104	1,0	1,0
41	г.о. Сокольский	198,144	3,0	1,5
42	Сосновский	117,056	2,9	2,5
43	Спасский	70,655	0,4	0,6
44	Тонкинский	101,848	2,6	2,6

№ п/п	Наименование муниципального образования	Площадь, тыс.га	Площадь застроенных земель, тыс.га	Доля от общей площади муниципального образования, %
45	Тоншаевский	235,31	14,3	6,1
46	Уренский	210,271	1,2	0,6
47	г.о.г. Чкаловск	86,152	2,0	2,3
48	Шарангский	159,576	0,8	0,5
49	Шатковский	144,072	1,4	1,0
50	г.о.г. Шахунья	258,825	2,6	1,0
51	г.о.г. Нижний Новгород	41,068	17,7	43,1
	Итого	7663,153	234,07	3,1

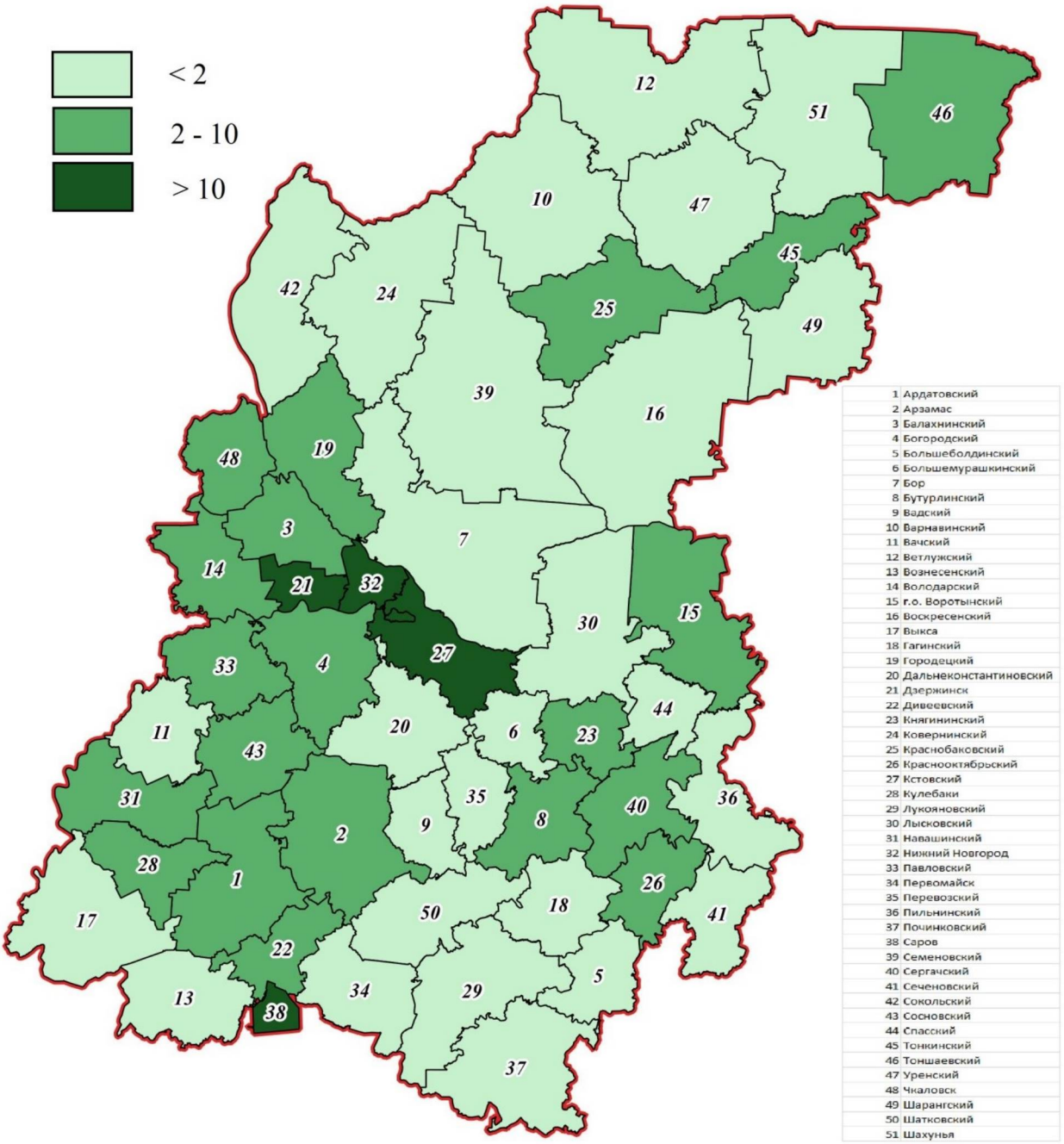

Рис. 15. Распределение муниципальных образований Нижегородской области по доле застроенных земель

3.5.6. Туризм и рекреация в Нижегородской области

Нижегородская область – это край, перспективный для самых разных видов путешествий: культурно-познавательного, круизного, лечебно-рекреационного, делового и событийного, экологического и приключенческого, сельского туризма и системы частных гостиниц, охоты и рыбалки. Наибольшую долю во внутреннем туризме занимает лечебно-рекреационный, культурно-познавательный и круизный виды туризма. Более быстрыми темпами развивается приключенческий туризм с активными формами передвижения и событийный. Одним из самых доходных видов туризма является деловой, лечебный и круизный.

Для развития туризма область обладает как традиционными, так и уникальными ресурсами.

Исключительно высок собственный туристский потенциал Нижнего Новгорода. В его основе лежат такие факторы, как большое количество памятников истории и культуры, многие из которых являются уникальными; красота и многообразие природных ландшафтов; сравнительно благоприятная экологическая среда; выгодное геополитическое положение. Современный Нижний Новгород – город, в котором уникальным образом сочетаются природное величие, индустриальная мощь, богатая история и культура.

Огромное историко-культурное наследие Нижегородской области, представленное более чем 3 тыс. памятников истории, культуры и архитектуры. Древнейшие города-крепости: Н.Новгород (1221 г.), включенный ЮНЕСКО в список 100 городов мира, представляющих наибольшую историческую и культурную ценность, Городец (1152 г.), Арзамас (1552 г.) и др., уникальные объекты историко-культурного и духовного наследия - Нижегородский кремль (XVI век), Макарьевский Желтоводский монастырь (XVII век), Свято-Троицкий Серафимо-Дивеевский монастырь (XIX век) и др., а также более 370 музеев, сотни выставочных залов, галерей и мастерских - все это создает достаточный потенциал для успешного развития в области культурно-познавательного туризма. Нижегородская область входит в десятку исторических территорий России и занимает ведущее место в сфере народных художественных промыслов.

Численность объектов культурного наследия в муниципальных образованиях Нижегородской области приведена в таблице 21.

Таблица 21

Численность ОКН в муниципальных образованиях

Нижегородской области, ед.[85]

№ п/п	Наименование муниципального образования	Федерального значения	Регионального значения
1	Ардатовский	1	25
2	г.о.г. Арзамас	20	135
3	Балахнинский	10	47
4	Богородский	26	135
5	Большеболдинский	1	24
6	Большемурашкинский	1	43
7	г.о.г. Бор	1	41
8	Бутурлинский	0	8
9	Вадский	5	13
10	Варнавинский	0	39
11	Вачский	2	15
12	Ветлужский	1	48
13	Вознесенский	0	10
14	Володарский	5	25
15	г.о. Воротынский	2	21
16	Воскресенский	1	42
17	г.о.г. Выкса	17	88
18	Гагинский	0	13
19	Городецкий	18	144
20	Дальнеконстантиновский	0	9
21	г.о.г. Дзержинск	2	59
22	Дивеевский	37	11
23	Княгининский	0	14
24	Ковернинский	8	19
25	Краснобаковский	0	4
26	Краснооктябрьский	0	9
27	Кстовский	1	55
28	г.о.г. Кулебаки	0	18
29	Лукояновский	0	18
30	Лысковский	17	47
31	г.о. Навашинский	0	9
32	Павловский	0	89
33	г.о.г. Первомайск	0	1
34	г.о. Перевозский	1	8
35	Пильнинский	0	32
36	Починковский	0	34
37	г.о.г. Саров	72	3
38	г.о. Семеновский	0	90
39	Сергачский	0	45
40	Сеченовский	1	4

[85] Сведения из Единого государственного реестра объектов культурного наследия (памятников истории и культуры) народов Российской Федерации. [Электронный ресурс]. Режим доступа: https://opendata.mkrf.ru/opendata/7705851331-egrkn. Дата обращения: 20.08.2023.

№ п/п	Наименование муниципального образования	Федерального значения	Регионального значения
41	г.о. Сокольский	0	11
42	Сосновский	0	4
43	Спасский	0	9
44	Тонкинский	0	0
45	Тоншаевский	0	2
46	Уренский	0	5
47	г.о.г. Чкаловск	4	11
48	Шарангский	0	4
49	Шатковский	1	42
50	г.о.г. Шахунья	0	1
51	г.о.г. Нижний Новгород	72	7579

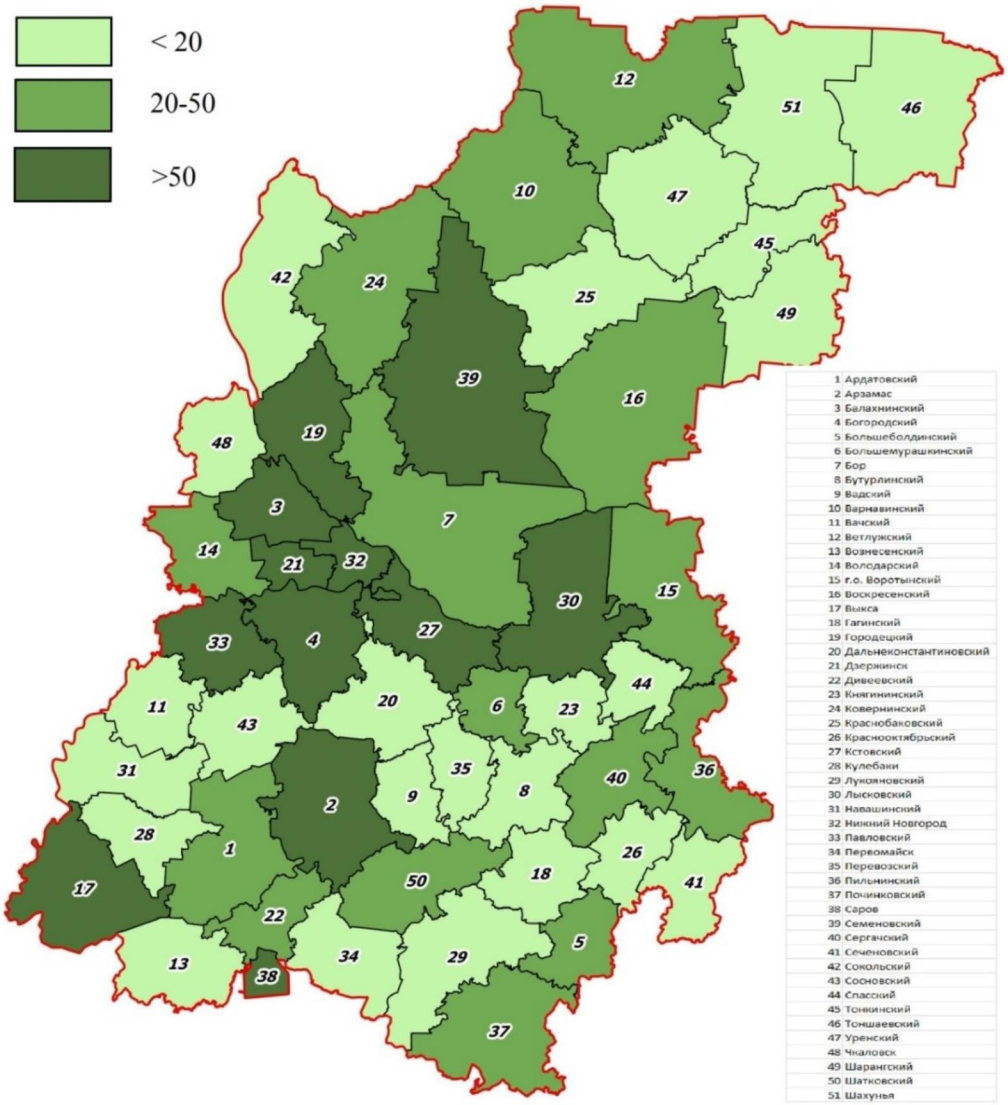

Рис. 16. Распределение муниципальных образований Нижегородской области по количеству ОКН[86]

[86] Сведения из Единого государственного реестра объектов культурного наследия (памятников истории и культуры) народов Российской Федерации. [Электронный ресурс]. Режим доступа: https://opendata.mkrf.ru/opendata/7705851331-egrkn. Дата обращения: 20.08.2023.

3.5.7. Доступность территории Нижегородской области

Удаленность территории от областного центра – использование данного показателя основано на том, что основная масса населения области сосредоточена в областном центре, соответственно население, выезжающее с целью рекреации из г. Нижнего Новгорода, в большей степени будет тяготеть к близким и более доступным территориям, нежели к более удаленным. Область является транзитной зоной транспортных потоков из центра России – Москвы на Урал и в Сибирь. Железная дорога Москва – Нижний Новгород имеет статус международного транспортного коридора N2 – Брест – Москва – Урал – Транссиб (“северный ход”), железная дорога Москва – Казань и далее на Екатеринбург является “центральным ходом” в транзите через Урал в Сибирь и на Дальний Восток. В автодорожной сети главную роль играет автомагистраль Волга (М-7), которая является частью второго по протяженности международного транспортного коридора «Екатеринбург – Нижний Новгород – Владимир – Москва – Минск – Брест – Варшава – Берлин – Париж».

Таблица 22

Расстояния от областного центра до административных центров муниципальных образований по автодорогам

№ п/п	Наименование муниципального образования	Расстояние, км
1	Ардатовский	166
2	г.о.г. Арзамас	113
3	Балахнинский	101
4	Богородский	44
5	Большеболдинский	203
6	Большемурашкинский	88
7	г.о.г. Бор	8
8	Бутурлинский	121
9	Вадский	105
10	Варнавинский	175
11	Вачский	109
12	Ветлужский	249
13	Вознесенский	220
14	Володарский	61
15	г.о. Воротынский	137
16	Воскресенский	145
17	г.о.г. Выкса	187
18	Гагинский	166
19	Городецкий	62
20	Дальнеконстантиновский	74
21	г.о.г. Дзержинск	41
22	Дивеевский	173
23	Княгининский	104
24	Ковернинский	123
25	Краснобаковский	143
26	Краснооктябрьский	168

27	Кстовский	27
28	г.о.г. Кулебаки	188
29	Лукояновский	173
30	Лысковский	90
31	г.о. Навашинский	159
32	Павловский	81
33	г.о.г. Первомайск	185
34	г.о. Перевозский	102
35	Пильнинский	178
36	Починковский	223
37	г. Саров	185
38	г.о. Семеновский	78
39	Сергачский	149
40	Сеченовский	196
41	г.о. Сокольский	138
42	Сосновский	97
43	Спасский	143
44	Тонкинский	260
45	Тоншаевский	294
46	Уренский	212
47	г.о.г. Чкаловск	104
48	Шарангский	283
49	Шатковский	142
50	г.о.г. Шахунья	263
51	г.о.г. Нижний Новгород	-

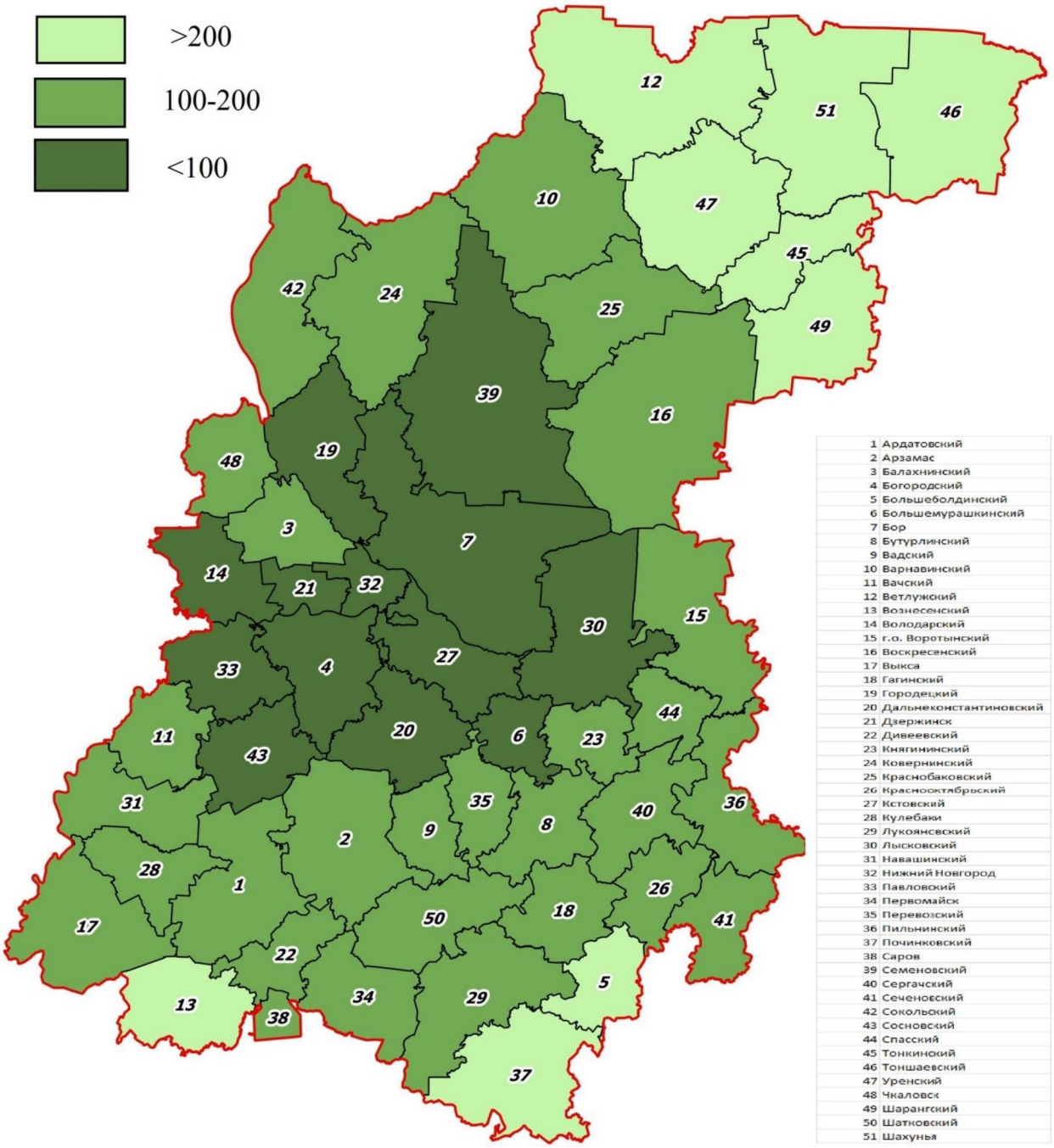

Рис. 17. Распределение муниципальных образований Нижегородской области по расстоянию до областного центра

Густота дорожной сети – при эксплуатации дорог с твердым покрытием, а также железнодорожных путей сообщения на качественную и количественную характеристику популяций животных будут оказывать воздействие следующие факторы:

- в процессе изъятия земель под строительство происходит качественное ухудшение среды обитания;

- изменение или ликвидация растительности, как одного из источников питания;

- при строительстве наблюдается эффект присутствия и шум от работы строительной техники;

- изменение режимов среды в полосе отвода и на примыкающих площадях.

Перечисленные выше факторы частично или в полном объеме будут оказывать воздействие на качественную и количественную характеристику популяций животных. Автомобильная дорога является препятствием на пути миграции животных, что зачастую приводит к их гибели.

В расчет принята протяженность автодорог общего пользования с твердым покрытием[87].

Таблица 23

Густота дорожной сети на территории муниципальных образований, км/км^2, на конец 2022 г.

№ п/п	Наименование муниципального образования	Густота дорожной сети (км/км^2)
1	Ардатовский	0,18
2	г.о.г. Арзамас	0,34
3	Балахнинский	0,40
4	Богородский	0,49
5	Большеболдинский	0,15
6	Большемурашкинский	0,24
7	г.о.г. Бор	0,32
8	Бутурлинский	0,13
9	Вадский	0,19
10	Варнавинский	0,09
11	Вачский	0,62
12	Ветлужский	0,10
13	Вознесенский	0,18
14	Володарский	0,25
15	г.о. Воротынский	0,15
16	Воскресенский	0,11
17	г.о.г. Выкса	0,24
18	Гагинский	0,16
19	Городецкий	0,60
20	Дальнеконстантиновский	0,26
21	г.о.г. Дзержинск	0,53
22	Дивеевский	0,29
23	Княгининский	0,22
24	Ковернинский	0,16
25	Краснобаковский	0,16
26	Краснооктябрьский	0,36
27	Кстовский	0,60
28	г.о.г. Кулебаки	0,31
29	Лукояновский	0,20
30	Лысковский	0,21
31	Навашинский	0,19
32	Павловский	0,60

[87] Нижегородстат. Территориальный орган Федеральной службы государственной статистики по Нижегородской области. [Электронный ресурс]. Режим доступа: https://www.gks.ru/dbscripts/munst/munst22/DBInet.cgi. (Дата обращения: 18.08.2023).

№ п/п	Наименование муниципального образования	Густота дорожной сети (км/км^2)
33	г.о.г. Первомайск	0,14
34	г.о. Перевозский	0,15
35	Пильнинский	0,46
36	Починковский	0,18
37	г.о.г. Саров	0
38	г.о. Семеновский	0,17
39	Сергачский	0,26
40	Сеченовский	0,23
41	г.о. Сокольский	0,29
42	Сосновский	0,21
43	Спасский	0,31
44	Тонкинский	0,20
45	Тоншаевский	0,13
46	Уренский	0,19
47	г.о.г. Чкаловск	0,50
48	Шарангский	0,13
49	Шатковский	0,20
50	г.о.г. Шахунья	0,15
51	г.о.г. Нижний Новгород	4,05

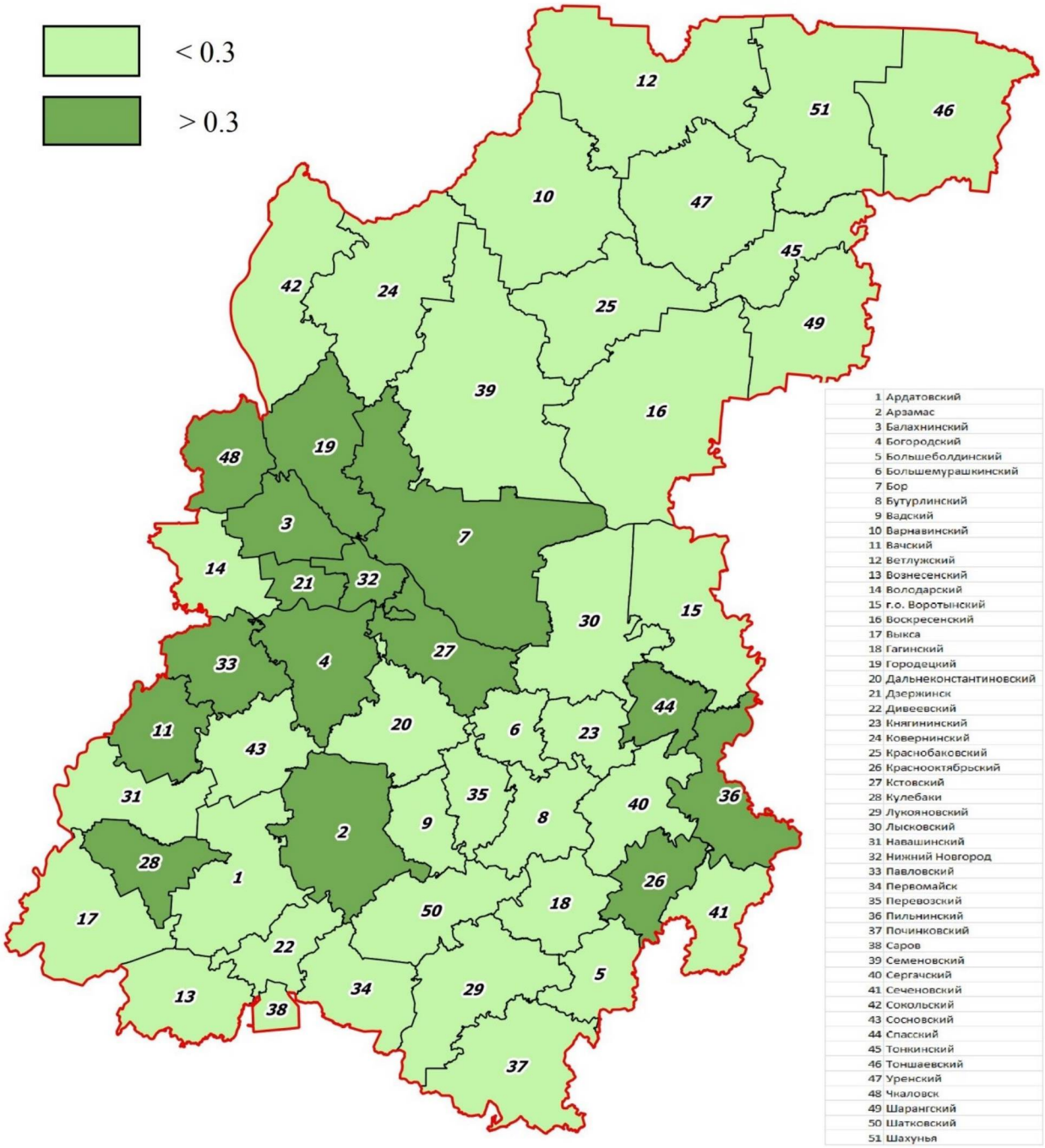

Рис. 18. Распределение муниципальных образований по густоте дорожной сети (км/км^2)

Заготовка грибов и ягод в лесах Нижегородской области осуществляется в частном порядке для личных нужд населения. Промышленная заготовка грибов и ягод в лесах Нижегородской области не осуществляется ввиду удалённости ресурсов от центров переработки, наличия частных плантаций и др. Заготовка лекарственных растений допускается в объемах, обеспечивающих своевременное восстановление растений и воспроизводство запасов сырья. В целом, объемы использования лесов, для осуществления рекреационной деятельности, заготовки пищевых

лесных ресурсов и сбора лекарственных растений невелики[88] и не оказывают значимого воздействия на охотничьи угодья.

3.5.8. Интеграция оценочных показателей интенсивности антропогенного воздействия на охотничьи ресурсы Нижегородской области

Интеграция оценочных показателей по перечисленным выше факторам позволила получить итоговую балльную оценку муниципальных образований Нижегородской области по величине антропогенного воздействия на охотничьи ресурсы и среду их обитания. Муниципальным образованиям Нижегородской области присваивались баллы по признакам, указанным в таблице 24.

[88] Лесной план Нижегородской области. Нижний Новгород, 2018.

Таблица 24

Результаты комплексной оценки муниципальных образований Нижегородской области по уровню антропогенного воздействия на охотничьи ресурсы и среду их обитания

№ п/п	Наименование муниципального образования	Численность и плотность населения	Фактическое освоение использования лесов	Численность и плотность поголовья сельскохозяйственных животных	Доля посевных площадей сельскохозяйственных культур	Доля застроенных земель	Численность объектов культурного наследия	Удаленность территории от областного центра	Густота дорожной сети	Сумма
1	Ардатовский	1	2	2	2	2	2	2	1	14
2	г.о.г. Арзамас	2	1	1	3	2	3	2	2	16
3	Балахнинский	2	1	1	1	2	3	2	2	14
4	Богородский	2	1	3	2	2	3	3	2	18
5	Большеболдинский	1	1	2	3	1	2	1	1	12
6	Большемурашкинский	1	1	2	3	1	2	3	1	14
7	г.о.г. Бор	2	2	1	1	1	2	3	2	14
8	Бутурлинский	1	1	2	3	2	1	2	1	13
9	Вадский	1	1	1	3	1	1	2	1	11
10	Варнавинский	1	2	1	1	1	2	2	1	11
11	Вачский	1	1	1	2	1	1	2	2	11
12	Ветлужский	1	3	1	1	1	2	1	1	11
13	Вознесенский	1	2	1	1	1	1	1	1	9
14	Володарский	2	1	4	1	2	2	3	1	16
15	г.о. Воротынский	1	1	1	2	2	2	2	1	12
16	Воскресенский	1	2	1	1	1	2	2	1	11
17	г.о.г. Выкса	2	1	3	1	1	3	2	1	14
18	Гагинский	1	1	2	3	1	1	2	1	12

№ п/п	Наименование муниципального образования	Численность и плотность населения	Фактическое освоение использования лесов	Численность и плотность поголовья сельскохозяйственных животных	Доля посевных площадей сельскохозяйственных культур	Доля застроенных земель	Численность объектов культурного наследия	Удаленность территории от областного центра	Густота дорожной сети	Сумма
19	Городецкий	2	1	2	2	2	3	3	2	17
20	Дальнеконстантиновский	1	1	2	3	1	1	3	1	13
21	г.о.г. Дзержинск	3	1	1	1	3	3	3	2	17
22	Дивеевский	1	2	4	3	2	2	2	1	17
23	Княгининский	1	1	2	3	2	1	2	1	13
24	Ковернинский	1	3	1	2	1	2	2	1	13
25	Краснобаковский	1	2	1	1	2	1	2	1	11
26	Краснооктябрьский	1	1	2	4	2	1	2	2	15
27	Кстовский	2	1	1	3	3	3	3	2	18
28	г.о.г. Кулебаки	2	1	1	1	3	1	2	2	13
29	Лукояновский	1	1	1	2	1	1	2	1	10
30	Лысковский	1	1	1	2	1	3	3	1	13
31	г.о. Навашинский	1	1	1	1	2	1	2	1	10
32	Павловский	2	1	4	2	2	3	3	2	19
33	г.о.г. Первомайск	1	1	1	1	1	1	2	1	9
34	г.о. Перевозский	1	1	2	3	1	1	2	1	12
35	Пильнинский	1	1	1	4	1	2	2	2	14
36	Починковский	1	1	2	3	1	2	1	1	12
37	г.о.г. Саров	3	1	1	1	3	3	2	1	15
38	г.о. Семеновский	1	3	1	1	1	3	3	1	14
39	Сергачский	2	1	2	4	2	2	2	1	16

№ п/п	Наименование муниципального образования	Численность и плотность населения	Фактическое освоение использования лесов	Численность и плотность поголовья сельскохозяйственных животных	Доля посевных площадей сельскохозяйственных культур	Доля застроенных земель	Численность объектов культурного наследия	Удаленность территории от областного центра	Густота дорожной сети	Сумма
40	Сеченовский	1	1	2	4	1	1	2	1	13
41	г.о. Сокольский	1	2	1	1	1	1	2	1	10
42	Сосновский	1	1	1	1	2	1	3	1	11
43	Спасский	1	1	2	4	1	1	2	2	14
44	Тонкинский	1	1	1	3	2	1	1	1	11
45	Тоншаевский	1	3	1	1	2	1	1	1	11
46	Уренский	1	2	1	2	1	1	1	1	10
47	г.о.г. Чкаловск	2	1	1	2	2	1	2	2	13
48	Шарангский	1	1	1	2	1	1	1	1	9
49	Шатковский	1	1	1	3	1	2	2	1	12
50	г.о.г. Шахунья	1	3	1	1	1	1	1	1	10
51	г.о.г. Нижний Новгород	3	1	2	1	3	3	3	2	18

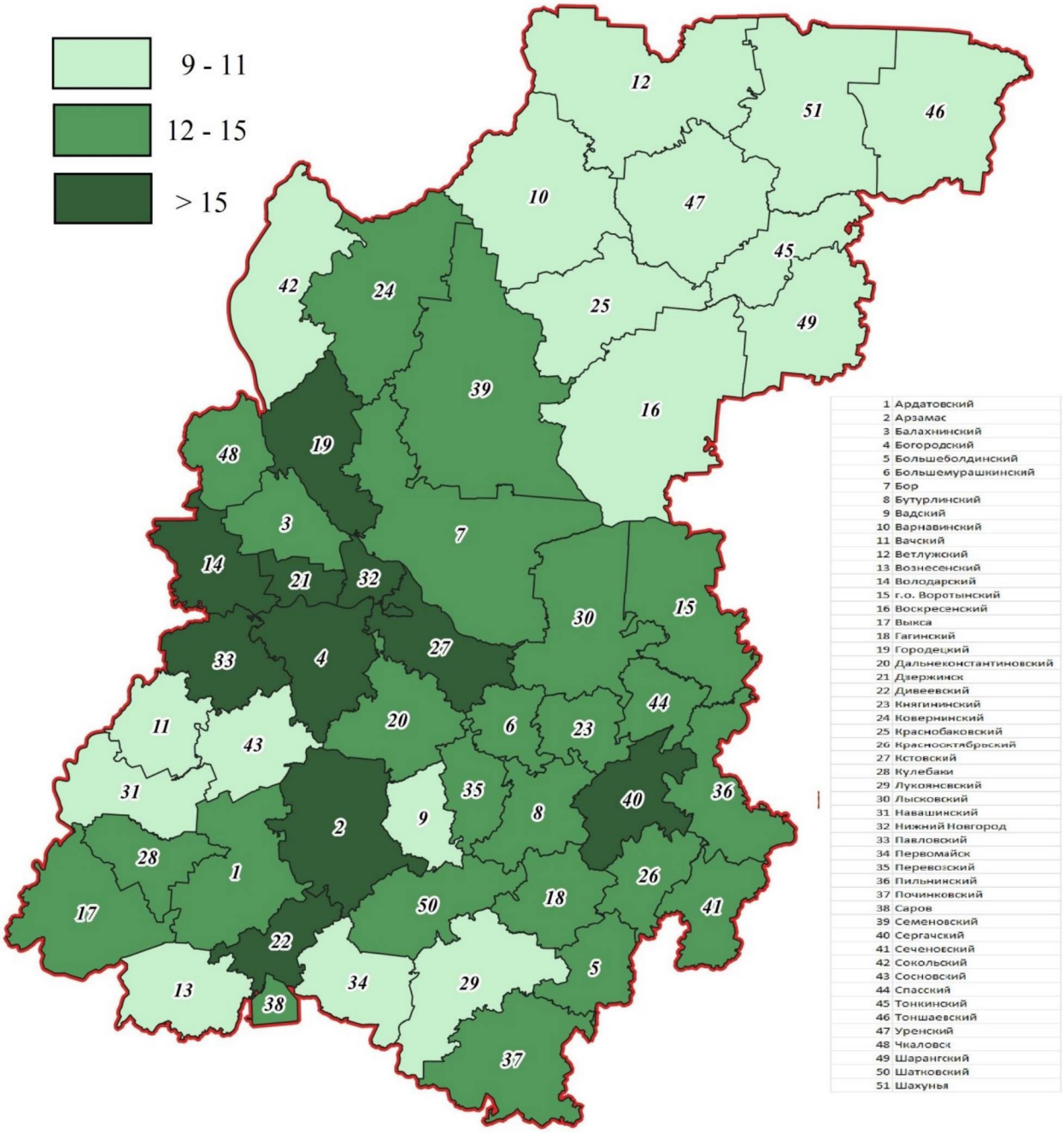

Рис. 19. Распределение муниципальных образований по значимости факторов антропогенного воздействия на охотничьи ресурсы в Нижегородской области

3.5.9 Намечаемые мероприятия по коренным изменениям среды обитания охотничьих ресурсов

В соответствии со стратегией развития Нижегородской области основными проектами, намечаемыми к строительству, которые затрагивают среду обитания охотничьих ресурсов, являются строительство:

- высокоскоростной железнодорожной магистрали Москва – Казань – Екатеренбург, сопряженных с этим узлов и подъездов;
- низконапорного гидроузла с авторазвязками и обходами;
- 4-й очереди южного обхода г. Нижнего Новгорода;
- автообхода г. Балахны;

- скоростной федеральной автомобильной дороги М12 «Восток»;

- межмуниципального полигона ТКО с мусоросортировочным комплексом в городском округе город Арзамас.

Проект ВСМ 2 Москва – Казань – Екатеринбург на ноябрь 2023 года не реализован и приостановлен.

Строительство Нижегородского низконапорного гидроузла запланировано в пределах Городецкого и Балахнинского муниципальных округов и г.о.г. Нижний Новгород. Створ проектируемого гидроузла расположен в Сормовском районе г.о.г. Нижний Новгород в районе поселка Большое Козино на 890,5 км судового хода р. Волги, в 40,5 км ниже по течению плотины Нижегородского (Горьковского) гидроузла и 295 км выше по течению плотины Чебоксарского гидроузла.

Основные сооружения:

- грунтовая плотина длиной 680 м, шириной по гребню 12,0 м, максимальной шириной по основанию 275,0 м, максимальной высотой 24,7 м, с отметкой гребня 79,65 м, по которой намечена автодорога шириной 10 м с выходом на улицу Земледельческая;

- водосливная плотина;

- шлюз планируется двухниточным, размер камер 300×30 м, что соответствует размеру волжских шлюзов (290х30 м). Глубина на порогах – 5 м. Планируемая отметка дна в камере на уровне 58,5 метра (подошва – 54,3 м), верхней и нижней головы – соответственно 54,3 и 49,8 м.

Шлюзы и водосливная плотина будут построены на острове Ревякский. Автоматический водосброс – на рукаве Никольский, грунтовая плотина – в основном русле.

Использование водных ресурсов для дополнительного водоснабжения потребителей или создания малой ГЭС не предусматривается.

Проект на ноябрь 2023 года не реализован. Согласно исследованиям ВНИИГ им. Б.Е. Веденеева зона подтопления может значительно отличаться от проектируемой.

4-я очередь южного обхода г. Нижнего Новгорода. Согласно проекту длина участка составит 36 км, примыкание к М7 должно осуществиться в районе деревни Горяньково, окончание четвёртой очереди запланировано в месте примыкания к М-7 Волга автодороги Работки – Порецкое. Участок протяженностью 36,03 км будет соответствовать технической категории I-Б. Это четырехполосная дорога с разделительной полосой, ограждениями и разрешенной скоростью движения до 120 км/ч. Четвертую очередь обхода планируется достроить в 2024 году.



Рис. 20. 4-я очередь южного обхода г. Нижнего Новгорода

Автообход г. Балахны. Документация по строительству объездной дороги в составе трассы Р-152 Шопша – Иваново – Нижний Новгород одобрена госэкспертизой.

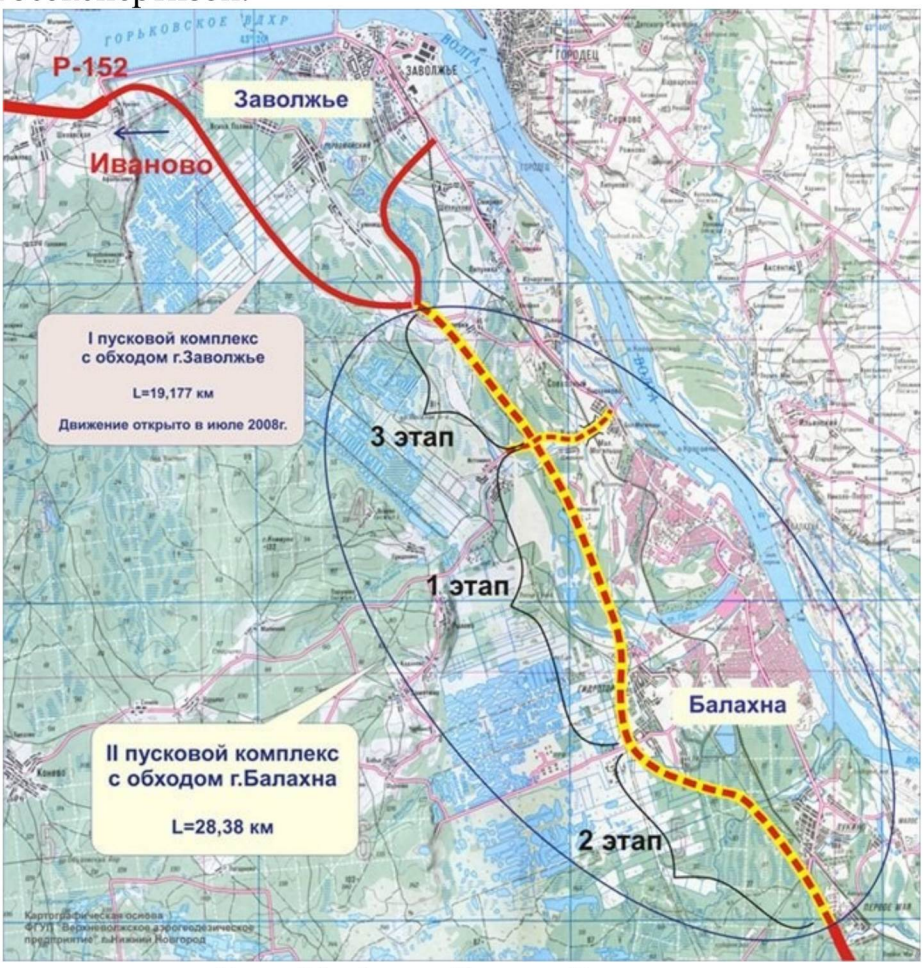

Рис. 21. Автообход г. Балахны

На ноябрь 2023 г. проект не реализован, конкретные сроки постройки не уточнены.

Скоростная федеральная автомобильная дорога М12 «Восток». Автомагистраль «Восток» является частью международного транспортного маршрута (коридора) Западная Европа – Западный Китай и включена в «Комплексный план модернизации и расширения магистральной инфраструктуры» (КПМИ). На территории Нижегородской области реализованы 4-й этап (123 км) – от пересечения с трассой 17К-2 у Мурома до пересечения с трассой Р-158 у Арзамаса; сдан в эксплуатацию 8 сентября 2023 года; 5-й этап (107 км) – от пересечения с трассой Р-158 у Арзамаса до Сергача; 6-й этап (132 км) – от Сергача до трассы А-151 у Канаша.

Трасса окажет влияние на миграционные пути наземных млекопитающих, став непреодолимым барьером, экодуки на данный момент не реализованы.

Межмуниципальный полигон ТКО с мусоросортировочным комплексом в городском округе город Арзамас. В состав объекта войдут: мусоросортировочный комплекс, линия по обработке ТКО и крупногабаритных отходов, линия компостирования органо-минеральных отходов, полигон для захоронения отходов. Проектная мощность предполагаемого полигона в соответствии с Территориальной схемой, будет составлять 160 тыс. тонн в год. Под строительство комплекса выбран земельный участок с кадастровым номером 52:41:0409001:94, расположенный по адресу: Нижегородская область, городской округ город Арзамас, в районе с. Волчиха на территории Ломовского сельсовета, в 1,0 км на запад от автодороги Н. Новгород – Саранск, площадью 38,0 га. Ввод в эксплуатацию комплекса запланирован в 1 квартале 2025 года.

4. Характеристика размещения и состояния использования охотничьих угодий и иных территорий, являющихся средой обитания охотничьих ресурсов, на территории Нижегородской области

4.1. Информация о принадлежности охотничьих угодий и иных территорий, являющихся средой обитания охотничьих ресурсо,в Нижегородской области

Общая площадь территории Нижегородской области составляет 7,66 млн га. Площадь, на территории которой возможно ведение хозяйства, составляет 7123,8169 тыс. га, площадь, где существуют ограничения на эту деятельность – ООПТ 92,752 тыс. га, лесопарковые зоны 178,043 тыс. га.

Таблица 25

Информация о видах, местоположении, границах, принадлежности и состоянии охотничьих угодий по состоянию на 31.12.2023

№ п/п	Наименование муниципального образования	Общая площадь муниципального образования, тыс. га	Общая площадь охотничьих угодий		Площадь общедоступных охотничьих угодий		Площадь закрепленных охотничьих угодий		Площадь особо охраняемых природных территорий		Площадь иных территорий, являющихся средой обитания охотничьих ресурсов	
			тыс. га	% от площади муниципального образования	тыс. га	% от площади муниципального образования	тыс. га	% от площади муниципального образования	тыс.га	% от площади муниципального образования	тыс. га	% от площади муниципального образования
1	Ардатовский	188,763	174,711	92,56	52,668	27,90	122,043	64,65	6,1	3,23	7,952	4,21
2	г.о.г. Арзамас	204,516	187,949	91,90	25,501	12,47	162,448	79,43	0	0	16,567	8,10
3	Балахнинский	94,918	39,682	41,81	0	0	39,682	41,81	0	0	55,236	58,19
4	Богородский	145,9	130,769	89,63	30,334	20,79	100,435	68,84	0	0	15,131	10,37
5	Большеболдинский	86,647	85,477	98,65	25,759	29,73	59,718	68,92	0	0	1,17	1,35
6	Большемурашкинский	65,864	65,164	98,94	12,629	19,17	52,535	79,76	0	0	0,7	1,06
7	г.о.г. Бор	358,428	300,832	83,93	0	0	300,832	83,93	37,103	10,35	20,493	5,72
8	Бутурлинский	110,52	91,32	82,63	8,227	7,44	83,093	75,18	14,7	13,30	4,5	4,07
9	Вадский	74,27	71,012	95,61	0	0	71,012	95,61	0	0	3,258	4,39
10	Варнавинский	252,336	250,137	99,13	9,702	3,84	240,435	95,28	0	0	2,2	0,87
11	Вачский	97,949	96,849	98,88	9,956	10,16	86,893	88,71	0	0	1,1	1,12
12	Ветлужский	299,237	297,837	99,53	57,892	19,35	239,945	80,19	0	0	1,4	0,47
13	Вознесенский	130,292	127,077	97,53	14,091	10,81	112,986	86,72	0	0	3,215	2,47
14	Володарский	104,56	89,562	85,66	59,669	57,07	29,893	28,59	0	0	14,998	14,34
15	г.о. Воротынский	193,581	186,781	96,49	41,335	21,35	145,446	75,13	0	0	6,8	3,51
16	Воскресенский	355,45	339,319	95,46	4,879	1,37	334,44	94,09	8,608	2,42	7,523	2,12
17	г.о.г. Выкса	186,564	176,819	94,78	23,291	12,48	153,528	82,29	0	0	9,745	5,22
18	Гагинский	106,418	103,766	97,51	33,939	31,89	69,827	65,62	0	0	2,652	2,49
19	Городецкий	148,272	126,179	85,10	15,061	10,16	111,118	74,94	0	0	22,023	14,85
20	Дальнеконстантиновский	137,709	134,114	97,39	0	0	134,114	97,39	0	0	3,595	2,61
21	г.о.г. Дзержинск	42,153	29,585	70,18	25,27	59,95	4,315	10,24	0	0	12,568	29,82
22	Дивеевский	84,483	81,883	96,92	16,182	19,15	65,701	77,77	0	0	2,6	3,08
23	Княгининский	76,992	75,192	97,66	8,764	11,38	66,428	86,28	0	0	1,8	2,34
24	Ковернинский	233,978	231,478	98,93	0	0	231,478	98,93	0	0	2,5	1,07
25	Краснобаковский	175,782	170,282	96,87	3,187	1,81	167,095	95,06	0	0	5,5	3,13
26	Краснооктябрьский	88,617	70,285	79,31	70,285	79,31	0	0	5,5	6,21	4,899	5,53
27	Кстовский	122,505	82,916	67,68	0	0	82,916	67,68	0	0	39,589	32,32
28	г.о.г. Кулебаки	93,889	89,62	95,45	43,444	46,27	46,176	49,18	0	0	4,269	4,55
29	Лукояновский	189,069	186,921	98,86	36,946	19,54	149,975	79,32	0	0	2,148	1,14
30	Лысковский	213,402	210,506	98,64	3,737	1,75	206,769	96,89	0	0	2,896	1,36
31	г.о. Навашинский	127,748	121,886	95,41	51,589	40,38	70,297	55,03	0	0	5,862	4,59
32	Павловский	109,851	101,024	91,96	8,693	7,91	92,331	84,05	0	0	8,827	8,04
33	г.о.г. Первомайск	122,732	120,281	98,00	52,349	42,65	67,932	55,35	0	0	2,451	2,00
34	г.о. Перевозский	76,916	74,68	97,09	9,746	12,67	64,934	84,42	0,936	1,22	1,3	1,69
35	Пильнинский	131,294	126,605	96,43	27,984	21,31	98,621	75,11	0	0	4,689	3,57
36	Починковский	196,059	192,503	98,19	98,052	50,01	94,451	48,17	0	0	3,556	1,81
37	г.о.г. Саров	1,294	0	0	0	0	0	0	0	0	1,294	100

№ п/п	Наименование муниципального образования	Общая площадь муниципального образования, тыс. га	Общая площадь охотничьих угодий		Площадь общедоступных охотничьих угодий		Площадь закрепленных охотничьих угодий		Площадь особо охраняемых природных территорий		Площадь иных территорий, являющихся средой обитания охотничьих ресурсов	
			тыс. га	% от площади муниципального образования	тыс. га	% от площади муниципального образования	тыс. га	% от площади муниципального образования	тыс.га	% от площади муниципального образования	тыс. га	% от площади муниципального образования
38	г.о. Семеновский	387,738	368,506	95,04	0	0	368,506	95,04	9,683	2,50	9,549	2,46
39	Сергачский	124,376	114,12	91,75	34,766	27,95	79,354	63,80	0	0	10,256	8,25
40	Сеченовский	99,104	96,9879	97,86	96,9879	97,86	0	0	0	0	2,1161	2,14
41	г.о. Сокольский	198,144	178,577	90,12	0	0	178,577	90,12	0	0	19,567	9,88
42	Сосновский	117,056	114,135	97,50	0	0	114,135	97,50	0	0	2,921	2,50
43	Спасский	70,655	68,693	97,22	0	0	68,693	97,22	0	0	1,962	2,78
44	Тонкинский	101,848	99,225	97,42	34,598	33,97	64,627	63,45	0	0	2,623	2,58
45	Тоншаевский	235,31	231,047	98,19	122,526	52,07	108,521	46,12	0	0	4,263	1,81
46	Уренский	210,271	202,014	96,07	14,752	7,02	187,262	89,06	0	0	8,257	3,93
47	г.о.г. Чкаловск	86,152	64,551	74,93	5,722	6,64	58,829	68,29	0	0	21,601	25,07
48	Шарангский	159,576	150,925	94,58	45,189	28,32	105,736	66,26	5,76	3,61	2,891	1,81
49	Шатковский	144,072	140,117	97,25	46,924	32,57	93,193	64,69	0	0	3,955	2,75
50	г.о.г. Шахунья	258,825	253,916	98,10	169,129	65,34	84,787	32,76	0	0	4,909	1,90
51	г.о.г. Нижний Новгород	41,068	0	0	0	0	0	0	4,362	10,62	36,706	89,38
	Итого:	7663,153	7123,8169	92,96	1451,7549	18,94	5672,062	74,02	92,752	1,21	438,5821	5,72

4.1.1. Перечень и описание охотничьих хозяйств Нижегородской области

Охотничьи угодья, которые используются юридическими лицами, индивидуальными предпринимателями на основаниях, предусмотренных Федеральным законом от 24 июля 2009 г. № 209-ФЗ «Об охоте и о сохранении охотничьих ресурсов и о внесении изменений в отдельные законодательные акты Российской Федерации» – закрепленные охотничьи угодья.

В соответствии с Федеральным законом от 24 апреля 1995 г. № 52-ФЗ «О животном мире», Федеральным законом от 24 июля 2009 г. № 209-ФЗ «Об охоте и о сохранении охотничьих ресурсов и о внесении изменений в отдельные законодательные акты Российской Федерации» на основании нормативных правовых актов Нижегородской области производилось закрепление охотничьих угодий за юридическими лицами и индивидуальными предпринимателями, которые осуществляют на данных территориях виды деятельности в сфере охотничьего хозяйства.

В Нижегородской области деятельность в сфере охотничьего хозяйства осуществляют 99 охотпользователей. Общая площадь таких угодий в области на 31 декабря 2023 г. составляет 5658,344 тыс. га.

Описание границ территорий закрепленных охотничьих угодий Нижегородской области представлено в Приложении 3 к Схеме (в соответствии с приказом Министерства природных ресурсов и экологии Российской Федерации от 6 августа 2010 г. № 306 «Об утверждении требований к описанию границ охотничьих угодий») Схемы.

Информация о принадлежности закрепленных охотничьих угодий и сведения о правоустанавливающих документах охотничьего угодья приведены в таблице 26.

Таблица 26

Информация о закрепленных охотничьих угодьях на территории Нижегородской области по состоянию на 01.12.2023

№ п/п	Наименование муниципального образования	Наименование охотничьего хозяйства	Юридические лица / индивидуальные предприниматели, осуществляющие виды деятельности в сфере охотничьего хозяйства	Адрес местонахождения, телефон	Охотхозяйственное соглашение/долгосрочная лицензия			Площадь, тыс.га
					номер	дата	срок действия	
1.	Ардатовский	Бекас	ООО «ГРЕМЯЧЕВЛЕСПРОМ»	607022, Нижегородская область, ГО г. Кулебаки, р.п. Гремячево, пл. Победы, д. 1, 8(83176)7-82-91, 7-82-87, emn_73@mail.ru	№ 80	07.11.2017	07.11.2017-07.11.2066	23,925
2.	Городской округ г. Арзамас	Арзамасское	Арзамасская районная общественная организация охотников и рыболовов Нижегородской области	607220 Нижегородская обл., г. Арзамас, Гостинный ряд, д. 18, т./ф. 8(83147) 9-07-92, 4-09-92, aroooir@mail.ru	№ 94	12.07.2019	12.07.2019-12.07.2068	67,994
3.		Утро	НРОО охотников и рыболовов «Уважение традиций русской охоты»	603037, г. Нижний Новгород, ул. Травяная, д. 6, 8-920-042-72-85	№ 60	24.07.2014	24.07.2014-24.07.2063	48,27
4.		ИП Байков М.Г.	ИП Байков Михаил Григорьевич	607213 Нижегородская обл., ГО г. Арзамас, п. Пошатово, ул. Центральная, д.35, т./ф. 8(83147)5-30-23, priroda-08@mail.ru	№ 121	28.12.2021	28.12.2021-28.12.2070	14,123
5.		Пустынь	Нижегородская областная общественная организация охотников и рыболовов «Пустынь»	603950, г. Нижний Новгород, пр. Гагарина, д. 178, административно-инженерный корпус, оф. 603А, тел. 8(831)469-37-87, oleg@pekam.ru	№ 70	15.11.2016	15.11.2016-15.11.2065	7,47
6.		Эко Дом	ООО «Эко Дом»	603105, г. Нижний Новгород, ул. Ошарская, д. 88, корп. 1, кв. 71, 8-920-058-63-05, 00816@list.ru; http://ekoohota.ru/	№ 71	15.11.2016	15.11.2016-15.11.2065	13,55

№ п/п	Наименование муниципального образования	Наименование охотничьего хозяйства	Юридические лица / индивидуальные предприниматели, осуществляющие виды деятельности в сфере охотничьего хозяйства	Адрес местонахождения, телефон	Охотхозяйственное соглашение/долгосрочная лицензия			Площадь, тыс.га
					номер	дата	срок действия	
7.	Городской округ г. Арзамас / Дальнеконстантиновский	Южное	ООО ИК «Универсал-Финансы-НН»	603146 г. Нижний Новгород, ул. ул. Максима Горького. д. 117, оф. 1510 8(908)753-98-67, t9087539867@gmail.com	№ 36	06.07.2012	06.07.2012-06.07.2061	27,16
8.	Балахнинский	Балахнинское	ОО «Балахнинское районное общество охотников и рыболовов»	606403 Нижегородская обл., г. Балахна, ул. Лесопильная, 17 тел. 8(83144) 6-62-87, 8-920-002-55-56, genaschubin176@gmail.com	№ 89	24.04.2018	24.04.2018-24.04.2067	10,438
9.		Балахнинское охотничье-рыболовное хозяйство	Муниципальное бюджетное учреждение «Балахнинское охотничье-рыболовное хозяйство»	606403 Нижегородская обл., г. Балахна, ул. Свердлова, 23 тел. 8(83144)6-36-23, 8-950-606-09-96, 8 (83144) 6-36-23, borh.balahna2010@yandex.ru	№ 95	07.08.2019	07.08.2019-07.08.2068	78,218
10.	Богородский	Богородское	ОО «Богородское районное общество охотников и рыболовов» Нижегородской области	606110 Нижегородская обл., г. Богородск, ул. Данилова, д. 34, т./ф. 8(83170)2-18-58, 8-902-303-40-35, oobrooir@yandex.ru	№ 24	27.06.2011	27.06.2011-27.06.2060	101,889
11.	Городской округ г. Бор	Борское	ОО «Борское районное общество охотников и рыболовов Нижегородской области»	606440, Нижегородская обл., г. Бор, ул. Октябрьская, д. 84. т./ф. 8(83159) 9-38-63, 8-915-935-00-95, brooir52@mail.ru	№ 81	07.11.2017	07.11.2017-07.11.2066	186,925
12.		Память Парижской Коммуны	ОО «Общество охотников и рыболовов «Память Парижской Коммуны» Борского района Нижегородской области	606487 Нижегородская обл., Борский р-н, с. Ямново, ул. Зеленая, д. 13; Юр. адрес: 606488, Нижегородская обл., Борский район, пос. ППК т. 8(910)791-15-53, V.avdeichev@mail.ru; Avdeichev@bk.ru	№ 26	24.08.2011	24.08.2011-24.08.2060	10,099
13.		Стеклозаводец	ОО «Общество охотников и рыболовов «Стеклозаводец» Борского района Нижегородской области»	606443, Нижегородская обл., г. Бор, ул. Максимова, д. 22, пом. 3, тел. 8(83159) 6-56-67, 8(951)903-50-12, mikhalkin_bor@mail.ru, hunt_steklozavodec@mail.ru	№ 33	22.12.2011	22.12.2011-22.12.2060	29,127

№ п/п	Наименование муниципального образования	Наименование охотничьего хозяйства	Юридические лица / индивидуальные предприниматели, осуществляющие виды деятельности в сфере охотничьего хозяйства	Адрес местонахождения, телефон	Охотхозяйственное соглашение/долгосрочная лицензия			Площадь, тыс.га
					номер	дата	срок действия	
14.		Березовское	ОО «Общество охотников и рыболовов «Березовское» Борского района Нижегородской области»	606490 Нижегородская обл., ГО г. Бор, п. Б-Орловское, Б-Орловское лесничество, т. 8(83159) 3-91-49, 8(904)786-75-58, lesstroy2776284@mail.ru	№ 69	26.08.2015	26.08.2015-26.08.2064	17,362
15.		Борское охотничье-рыболовное хозяйство	Муниципальное бюджетное учреждение «Борское охотничье-рыболовное хозяйство»	606440 Нижегородская обл., г. Бор, Стеклозаводское ш., д. 1, т. 8(950)354-43-608(83159)2-16-91 приемная админ., 2-10-54, mbu.borh@mail.ru	№ 107	30.03.2021	30.03.2021-30.03.2070	27,44
16.		Заволжское	ОО «Сормовское общество охотников и рыболовов г. Нижнего Новгорода»	603003, Н.Новгород, ул. Заводской парк, д.25, тел. 270-41-57, 8-904-795-11-16	№ 41	02.10.2012	02.10.2012-02.10.2061	4,11
17.	Городской округ г. Бор / Городской округ Семеновский	Динамо	Нижегородская региональная организация общественно-государственного объединения «Всероссийское физкультурно-спортивное общество «Динамо»	603000 г. Нижний Новгород, пер. Университетский, 4 т./ф. 433-21-23, 8(904)791-11-55, ау6101@yandex.ru	№ 42	08.10.2012	08.10.2012-08.10.2061	17,81
18.	Бутурлинский	Красная пустынь	ОО охотников Нижегородской области «Красная пустынь»	607453, Нижегородская обл., Бутурлинский округ, с. Кремницкое, ул. Школьная, д. 102, т. 8(950)369-89-20, ф. 8(83172)5-25-12, a.davidov45@mail.ru	№ 35	29.02.2012	29.02.2012-28.02.2061	26,975
19.	Вадский	Вадское	Вадское районное отделение общественной организации «Нижегородское областное общество охотников и рыболовов»	606380, Нижегоросдкая обл., с. Вад, ул. 50 лет Октября, зд. 1, тел. 8(83140)4-31-76, 4-20-45, +7(980)0256316 vad.ohota@gmail.com	№ 77	03.10.2017	03.10.2017-03.10.2066	69,82

№ п/п	Наименование муниципального образования	Наименование охотничьего хозяйства	Юридические лица / индивидуальные предприниматели, осуществляющие виды деятельности в сфере охотничьего хозяйства	Адрес местонахождения, телефон	Охотхозяйственное соглашение/долгосрочная лицензия			Площадь, тыс.га
					номер	дата	срок действия	
20.	Варнавинский	Лапшангское	ООО «Русский Дом»	606760 Нижегородская обл., р.п. Варнавино, ул. Нижегородская, д. 23, т. 8(83190)4-16-61, 8-951-902-56-34, alek.bori4ev@yandex.ru svetlov222@gmail.com	№ 48	01.04.2013	01.04.2013-01.04.2062	25,894
21.		Шудский край	Автономная некоммерческая организация охотников и рыболовов «Шудский Край»	603000, г. Нижний Новгород, ул. Новая, 34а, т. 8-951-901-17-35, ф. 439-06-82, Фактический адрес: 606760, Нижегородская обл., р.п. Варнавино, пер. Надежды, д. 21 k_minyas@mail.ru	№ 108	30.03.2021	30.03.2021-30.03.2070	30,562
22.		Глухое	ООО «Рекламное агентство «ГУДВИН»»	г. Нижний Новгород, ул. Краснозвездная, д. 39, к. 1, пом. П1, каб. 34 т. 8-951-909-70-71, 8(831)422-50-22 Факт.: 606763, Нижегородская обл., Варнавинский район, п. Глухое, ул. Молодежная, д. 9, gudvin062020@mail.ru	№ 87	09.04.2018	09.04.2018-09.04.2067	26,928
23.		Любимовское	Союз «Торгово-промышленная палата Нижегородской области»	603005 г. Нижний Новгород, ул. Нестерова, д. 31, т. тел. 419-42-10, 419-44-99, ф. 419-40-09 , 8(83158)3-57-64, romanblohin.var@yandex.ru; tpp@tpp.nnov.ru	№ 4	04.03.2011	04.03.2011-04.03.2060	48,091
24.		Арсенал	ООО «Арсенал»	606782 Нижегородская обл., Варнавинский округ, с. Хмелевая, д.13, т. 8(950)362-78-68, ф. 8(83156)2-17-99, mayakov64@mail.ru	№ 116	09.04.2021	09.04.2021-09.04.2070	33,496

№ п/п	Наименование муниципального образования	Наименование охотничьего хозяйства	Юридические лица / индивидуальные предприниматели, осуществляющие виды деятельности в сфере охотничьего хозяйства	Адрес местонахождения, телефон	Охотхозяйственное соглашение/долгосрочная лицензия			Площадь, тыс.га
					номер	дата	срок действия	
25.		Липовка	Акционерное общество «Компания «Гермес-Инвест»	603011, г. Нижний Новгород, ул. Менделеева, д. 6, пом. П.2 8(905)196-03-64, musorin82@mail.ru	№ 55	26.07.2013	26.07.2013-26.07.2062	9,003
26.		Навраские ключи	Экологическая ассоциация «Навраские ключи»	Юр. адрес: 606771, Нижегородская область, м.р-н Варнавинский, с.п. Богородский сельсовет, д.Петушиха, д.1; 606781 Варнавинский район, п. Мирный, ул. Центральная, д. 5, 8(83158)2-22-32, ф. 8(83158)3-62-32, arah.nn@gmail.com, pavelkorin347@gmail.com	сер. 52 №0000017	04.09.2008	04.09.2008-04.09.2057	28,607
27.		Александровское	Экологическая автономная некоммерческая организация «Сокол-НН»	606002, г. Нижний Новгород, ул. Литвинова, д. 74, оф. 103, 8-950-351-66-54, vipdls@mail.ru	№ 92	23.04.2019	23.04.2019-23.04.2068	23,191
28.	Вачский	Приокское	ОО Вачского района Нижегородской области «Общество охотников «Труд–Вача»	606150, Нижегородская область, Вачский район, с.п. Новосельский сельсовет, с. Яковцево, ул. Школьная, д. 29, кв. 1, тел. 8(83173)6-14-97; ф. 8(83173)7-31-17, safetins@mail.ru	№ 30	12.10.2011	12.10.2011-12.10.2060	46,667
29.	Ветлужский	Ветлужское охотничье-рыболовное хозяйство	Муниципальное учреждение «Ветлужское охотничье-рыболовное хозяйство»	Юр. адрес: 606860, Нижегородская обл., г. Ветлуга, микрорайон, д. 24, каб. 3, администрация; Фактический адрес: 606860 Нижегородская обл., г. Ветлуга, ул. Ленина, д. 11А, оф. 3, тел. 283-36-97, vetohota@mail.ru	№ 118	07.04.2021	07.04.2021-07.04.2070	64,628
30.		РостСтрой	ООО «РостСтрой»	603105, Нижний Новгород, ул. Ошарская, 96А, т. 437-63-19, 437-63-20; -21, ф. 437-63-08	№ 113	06.04.2021	06.04.2021-06.04.2070	35,027

№ п/п	Наименование муниципального образования	Наименование охотничьего хозяйства	Юридические лица / индивидуальные предприниматели, осуществляющие виды деятельности в сфере охотничьего хозяйства	Адрес местонахождения, телефон	Охотхозяйственное соглашение/долгосрочная лицензия			Площадь, тыс.га
					номер	дата	срок действия	
31.		Клен	ООО «Клен»	606875 Нижегородская обл., Ветлужский округ, пгт. им. Калинина, ул. Кооперативная, д. 16, т. 8-904-923-57-55, 8(83150)3-17-70, eun13@yandex.ru	№ 115	09.04.2021	09.04.2021-09.04.2070	19,455
32.		Первомайка	ИП Щепин Сергей Владимирович	606877 Нижегородская обл., Ветлужский округ, с. Ново-Покровское, ул. Садыковская, д. 10, т./ф. 8(83150)3-36-16, 8(908)723-87-23, vlshhepin@yandex.ru	№ 106	30.03.2021	30.03.2021-30.03.2070	27,331
33.		ИП Рябков С.А.	ИП Рябков Сергей Александрович	Место жительства: 606800 Нижегородская область, Уренский район, пос. Уста, ул. Лесная, д. 25. Почтовый адрес: 606800, Нижегородская обл., Уренский район, г. Урень, ул. Ленина, д. 256, raybkovs2022@mail.ru	№ 104	09.10.2020	09.10.2020-09.10.2069	20,212
34.	Володарский	Володарское	ОО «Володарское районное общество охотников и рыболовов» Нижегородской области	606070 Нижегородская обл., г. Володарск, ул. Клубная, д. 5А, т. 8(83136)4-18-55, zuickova2012@yandex.ru	№ 38	03.08.2012	03.08.2012-03.08.2061	24,687
35.		Фролищинское			№ 38	03.08.2012	03.08.2012-03.08.2061	4,370
36.	Городской округ г. Дзержинск	Дзержинское	ОО «Дзержинское городское объединение охотников и рыболовов»	606019 Нижегородская обл., г. Дзержинск, ул. Чапаева, д. 12, т. 8(8313)22-01-57, dzgornn@yandex.ru	№ 74	01.09.2017	01.09.2017-01.09.2066	4,455

№ п/п	Наименование муниципального образования	Наименование охотничьего хозяйства	Юридические лица / индивидуальные предприниматели, осуществляющие виды деятельности в сфере охотничьего хозяйства	Адрес местонахождения, телефон	Охотхозяйственное соглашение/долгосрочная лицензия			Площадь, тыс.га
					номер	дата	срок действия	
37.	Городской округ Воротынский	Беркут	Нижегородская региональная общественная организация охотников «Беркут»	г. Нижний Новгород, Казанское ш., д. 9, кв. 145, т. 8-951-915-41-91, Почтовый адрес: Н.Новгород, Казанское ш., д.9, кв.145; 603093 г. Нижний Новгород, ул. Усилова, д.11, оф. 6, тел./ф. 418-64-29, 430-13-16, miheev.an@mail.ru	№ 83	22.12.2017	22.12.2017-22.12.2066	18,397
38.		Васильсурское	ООО "Охотничье хозяйство "Сура"	607710 Нижегородская обл., Шатковский округ, п. Лесогорск, ул. Строителей д.9 Пом;31 Телефон/факс 8(83190)4-60-71, byldina112@mail.ru	№ 85	01.03.2018	01.03.2018-01.03.2067	27,9892
39.		Сапинская охота	ООО «Сапинская охота»	606254 Нижегородская обл., Воротынский округ, с. Михайловское, ул. Набережная, д. 85, т. 8-930-703-26-26, gerasimov.evgenii63@mail.ru	№ 120	16.04.2021	16.04.2021-16.04.2070	25,594
40.		СтройСервис плюс	ООО «СтройСервис плюс»	603004, г. Нижний Новгород, пр. Молодежный, д. 31, корп. 4, пом. 2, т.8(831)259-70-02, ss-nn2007@mail.ru	№ 68	25.08.2015	25.08.2015-25.08.2064	9,684
41.	Воскресенский	Сокол	Нижегородская областная общественная организация «Сокол» по охоте, рыбной ловле и спорту	Почтовый адрес: 603004, г. Нижний Новгород, пр. Ленина, 88б. Юридический адрес: 603142, Н. Новгород, ул. Космическая, д. 42, тел. 257-13-96, 257-23-99, 211-41-14, ф. 8(83163)9-27-05, zahbykov@mail.ru	№ 6	18.03.2011	18.03.2011-18.03.2060	63,721

№ п/п	Наименование муниципального образования	Наименование охотничьего хозяйства	Юридические лица / индивидуальные предприниматели, осуществляющие виды деятельности в сфере охотничьего хозяйства	Адрес местонахождения, телефон	Охотхозяйственное соглашение/долгосрочная лицензия			Площадь, тыс.га
					номер	дата	срок действия	
42.		Светлояр	НРОО «Общество охотников и рыболовов «Светлояр»	606735 Нижегородская обл., Воскресенский район, д. Задворка, пер. Мира, д. 1; Юр. адрес: 606730, Нижегородская обл., р.п. Воскресенское,ул. Пристанская, д. 17, кв. 2, тел. 8(83163)9-43-63, svetlojar@mail.ru	№ 3	22.12.2010	22.12.2010-22.12.2030	34,296
43.		Мар-Яр	ФГУП «Российский федеральный ядерный центр - Всероссийский научно-исследовательский институт экспериментальной физики»	607188, Нижегородская область, г. Саров, проспект Мира, д. 37, 8(83130) 2-44-68, 8(953)415-83-03; 8-902-784-52-83, SGrebnev@niiis.nnov.ru	№ 88	16.04.2018	16.04.2018-16.04.2067	63,108
44.		Елдежское	ОО «Нагорное городское общество охотников и рыболовов г. Нижнего Новгорода»	603950 г. Нижний Новгород, ГСП-16, ул. Генкиной, д. 29 тел./ф. 433-15-23, elenanagornaja@icloud.com	№ 20	13.05.2011	13.05.2011-13.05.2060	82,159
45.		Поветлужье	ООО «Поветлужье»	603004, г. Нижний Новгород, пр. Ленина, д. 100, т./ф. т./ф. 8(831) 257-77-50, 257-77-75, 257-77-30, ф. 257-77-47, 257-77-33, askurist@mail.ru, d_kur@mail.ru, drugzverya@yandex.ru	№ 34	31.01.2012	31.01.2012-31.01.2061	56,79
46.	Городской округ г. Выкса	Михайловское	Некоммерческое партнерство «Общество охотников и рыболовов «Михайловское»	607060 Нижегородская обл., г. Выкса, ул. Жуковского, д. 6б, т./ф. 8(83177)4-47-44, femida.1959@mail.ru; 38445@mail.ru	№ 90	02.08.2018	02.08.2018-02.08.2067	29,231

№ п/п	Наименование муниципального образования	Наименование охотничьего хозяйства	Юридические лица / индивидуальные предприниматели, осуществляющие виды деятельности в сфере охотничьего хозяйства	Адрес местонахождения, телефон	Охотхозяйственное соглашение/долгосрочная лицензия			Площадь, тыс.га
					номер	дата	срок действия	
47.		Семиловское	Общественная организация Выксунского района Нижегородской области «Общество охотников «Круглово»	Юр. адрес: 607061, Нижегородская обл., г. Выкса, ул. Западная, д. 2, 607060, Нижегородская обл., г. Выкса, ул. Досчатиннское шоссе, д. 38, ф. 8(83177)3-18-66, (77)7-52-16, (77)6-42-05, 8(83177)3-49-29, ??? 8(950)378-25-33, lizunov_vk@mail.ru, sergey.ibra@yandex.ru	№ 40	01.10.2012	01.10.2012-01.10.2061	37,214
48.		Озерное	ООО «Озерное»	607051, Нижегородская обл., ГО г. Выкса, п. Димара, ул. Железнодорожная, д. 9, т. 8-920-000-60-79, Oxotaozernoe@yandex.ru	№ 123 от	25.10.2023	25.10.2023-25.10.2072	37,105
49.	Городецкий	Государственное опытно-охотничье хозяйство Нижегородской области	Государственное бюджетное учреждение Нижегородской области «Государственное опытно-охотничье хозяйство Нижегородской области»	606508, Нижегородская обл., г. Городец, ул. Новая, д. 105а, ел. 439-07-56, ф. 411-90-62; тел./ф. в Городце 8(83161)9-87-11, 9-85-66, goox-no@yandex.ru; GOOX-YDG-NO@yandex.ru	№ 52	30.04.2013	30.04.2013-30.04.2062	93,270
50.		Охотничий клуб	Общество с ограниченной ответственностью "Охотничий клуб"	603029, г. Нижний Новгород, ул. Памирская, д. 11, пом. П12, тел. 8-920-299-36-09	№ 73	22.08.2017	22.08.2017-22.08.2066	23,287
51.		Васильёв Бор	Общество с ограниченной ответственностью «Васильев Бор»	606505 г. Городец, 1-й Пожарный переулок, д. 7, оф. 2; тел. 8(920)018-73-06, oleg-pa-70@mail.ru	№ 124	28.11.2023	28.11.2023-28.11.2072	8,206

№ п/п	Наименование муниципального образования	Наименование охотничьего хозяйства	Юридические лица / индивидуальные предприниматели, осуществляющие виды деятельности в сфере охотничьего хозяйства	Адрес местонахождения, телефон	Охотхозяйственное соглашение/долгосрочная лицензия			Площадь, тыс.га
					номер	дата	срок действия	
52.	Дальнеконстантиновский	Сечуга	ООО «Сечуга»	606320 Нижегородская обл., Дальнеконстантиновский район, д. Борцово, ул. Заря, д. 2, т. (831)461-93-51, 461-93-82, 461-93-23, 8(906)357-07-64, vkbiznnov@yandex.ru; sofya@bizzone.biz	№ 57	19.09.2013	19.09.2013-19.09.2062	18,691
53.	Ковернинский	Ковернинское	ОО «Ковернинское районное общество охотников и рыболовов»	606570 Нижегородская обл., п. Ковернино, ул. Коммунистов, д. 63, т. 8(904)788-20-14, ohota-krooir@yandex.ru	№ 75	13.09.2017	13.09.2017-13.09.2066	121,172
54.		Наумовское	ООО «Вест-НН»	606002 Нижегородская обл., г. Дзержинск, ул. Красноармейская, д. 17 в, оф. 6, т. +7 (920) 019-90-28, sv-him_dzr@mail.ru, mihalich-fr@mail.ru	№ 25	07.07.2011	07.07.2011-07.07.2060	25,234
55.		Геолог	Нижегородская региональная общественная организация «Общество охотников и рыболовов «Геолог»	Юр. адрес: 603158, Нижегородская обл., г. Нижний Новгород, ул. Зайцева, д. 31, оф. 1, тел. 8(83159)6-83-92; ф. 6-82-77 603109, г. Нижний Новгород, ул. Добролюбова, д. 4а, тел. (831)434-30-06, gorshkov-torpedo@yandex.ru; aleksandrkulandin@mail.ru	№ 76	22.09.2017	22.09.2017-22.09.2066	30,636
56.		Рамень	Общество с ограниченной ответственностью «Рамень»	606583 Нижегородская обл., Ковернинский округ, д. Рамешки, т. 8(83157)2-21-01, smirnov.a@mail.ru; oxota-rameshki@mail.ru	№ 22	16.05.2011	16.05.2011-16.05.2060	17,083
57.		Рамень-2			№ 101	05.10.2020	05.10.2020-05.10.2069	10,4

№ п/п	Наименование муниципального образования	Наименование охотничьего хозяйства	Юридические лица / индивидуальные предприниматели, осуществляющие виды деятельности в сфере охотничьего хозяйства	Адрес местонахождения, телефон	Охотхозяйственное соглашение/долгосрочная лицензия			Площадь, тыс.га
					номер	дата	срок действия	
58.		Узольское	Ассоциация «Охотничье хозяйство «Узольское»	606579 Ковернинский р-н д.Понурово ул. Юбилейная д. 3, кв. 2, Почтовый адрес: 606570 Нижегородска область, р.п. Ковернино, ул. Золотой Хохломы, д. 78, т. 8(83157)2-71-90, (т./ф. 417-44-01, 417-44-02), ohotauzolskoe@gmail.com	№ 23	31.05.2011	31.05.2011-31.05.2060	13,69
59.		Бориха	ООО «Коммерческие Автомобили Дзержинска»	603069, Нижегородская область, г.о. г. Нижний Новгород, ул. Ореховская, д. 80, помещ. П2Б, помещение 6, Talica1970@mail.ru	№ 102	05.10.2020	05.10.2020-05.10.2069	11,740
60.	Краснобаковский	Ветлужское	НРОО охотников и рыболовов «Ветлужское»	603041 Нижегородская обл., г. Нижний Новгород пр. Молодежный, д. 82, Помещение П1, каб. 3, тел. 412-10-08, nroovetluzhskoe@mail.ru	№ 63	23.12.2014	23.12.2014-23.12.2063	30,903
61.		Агроспецтех-НН	ООО «Агроспецтех-НН»	603105 г. Нижний Новгород, ул. Генкиной, д. 43/1, корп. 1, т. 278-58-00, 278-58-01, 278-58-02, 278-58-03, act-rock@sinn.ru, sokhandenis@gmail.com	№ 56	14.08.2013	14.08.2013-14.08.2062	40,181
62.		Боровское	ООО «Ветлужское»	606700 Нижегородская обл., Краснобаковский округ, р.п. Ветлужский, ул. Речная, д. 6, т./ф. 8(83156)2-99-57, 8-951-917-04-51, ooovetluzhskoe@yandex.ru; ikipatkov073@gmail.com	сер. 52 №0000071	08.02.2010	08.02.2010-08.02.2030	3,00

№ п/п	Наименование муниципального образования	Наименование охотничьего хозяйства	Юридические лица / индивидуальные предприниматели, осуществляющие виды деятельности в сфере охотничьего хозяйства	Адрес местонахождения, телефон	Охотхозяйственное соглашение/долгосрочная лицензия			Площадь, тыс.га
					номер	дата	срок действия	
63.	Краснобаковский / Варнавинский / Уренский	Шеманихинское	ФГОУ ВПО «Институт Федеральной службы безопасности Российской Федерации (г. Нижний Новгород)» (ФГОУ Институт ФСБ России (г. Нижний Новгород))	603000 г. Нижний Новгород, Казанское шоссе, д. 2, т. 437-70-85, 417-96-13, ф. 417-96-10, fgkou_rf@mail.ru	сер. 52 №0000057	15.09.2009	15.09.2009-15.09.2029	32,317
64.	Кстовский	Кстовское	Муниципальное бюджетное учреждение «Кстовское охотничье хозяйство» Кстовского муниципального района Нижегородской области	607651 Нижегородская обл. г. Кстово, ул. Чванова, д. 13, т. 8(83145)2-98-57, koh-2010@yandex.ru	№ 119	30.04.2021	30.04.2021-30.04.2070	89,347
65.	Лысковский / городской округ Воротынский	Великовское	ОО «Общество охотников и рыболовов «Великовское» Лысковского района Нижегородской области»	606224 Нижегородская обл., Лысковский округ, с. Великовское, ул. Лесная, д. 1, т./ф. 8(83149)3-21-32, 8-920-295-58-52, vladislav51@mail.ru, velicovscoehunt@yandex.ru	№ 49	08.04.2013	08.04.2013-08.04.2062	102,36
66.		Русские Зори	ООО «Русские Зори»	603109, г. Нижний Новгород, ул. Сергиевская, д. 8, пом. 30, оф. 4, тел. 202-92-15, RusskieZori@gmail.com	№ 72	18.11.2016	18.11.2016-18.11.2065	10,763
67.	Лысковский	Пенякша	Общество с ограниченной ответственностью "Эталон"	Юридический адрес: 127273, г. Москва, пр-д Сигнальный, д. 16, стр. 3, помещ. 06201 Фактический адрес: г. Нижний Новгород, ул. Пожарского, д.1, пом.П9, ovp140463@mail.ru	52 №0000010	20.11.2008	20.11.2008-20.11.2057	21,063
68.	Городской округ Навашинский	Прибылое	ОО «Общество охотников и рыболовов «Прибылое» Навашинского района Нижегородской области»	607100 Нижегородская область, г. Навашино, ул.Калинина, 27, тел: 8(83175)5-22-56, 5-23-78, navashino@ush.minapk.nnov.ru	№ 46	12.02.2013	12.02.2013-12.02.2062	68,320

№ п/п	Наименование муниципального образования	Наименование охотничьего хозяйства	Юридические лица / индивидуальные предприниматели, осуществляющие виды деятельности в сфере охотничьего хозяйства	Адрес местонахождения, телефон	Охотхозяйственное соглашение/долгосрочная лицензия			Площадь, тыс.га
					номер	дата	срок действия	
69.	Павловский	Тёмино (Тумботинское)	НРОО охотников «Тёмино»	606132 Нижегородская обл., Павловский округ, д. Щепачиха, 8 (83171) 7-15-42, 7-34-75, 6-84-75, 8(986) 756-34-77, 8(920) 037-01-49, temino-ohota@mail.ru; temles@rambler.ru	XX № 7139	22.03.2006	03.05.2000-03.05.2049	34,932
70.		Охотничий клуб	НРОО охотников и рыболовов «Охотничий клуб»	60600 Нижегородская обл., г. Дзержинск, ул. Самохвалова, д. 6В, помещение 16, т. сек. 8(8313)36-02-85, 36-28-30, пр. 36-02-97, 8(8313)36-02-97, 8(951)902-22-30, oxota_club@mail.ru	№ 50	16.04.2013	16.04.2013-16.04.2062	3,893
71.		Погорелки	ООО «Комплекс-Вектор»	606108 Нижегородская обл., г. Павлово, ул. Вокзальная, д. 1, 8(831)3-33-49, Crystal811@mail.ru	№ 105	18.03.2021	18.03.2021-18.03.2070	8,758
72.	Городской округ Перевозский	Перевозское	ОО «Перевозское районное общество охотников и рыболовов»	607400 Нижегородская обл., г. Перевоз, ул. Луговая, д. 37, т./ф. 8(83148)5-10-81, 8(908)751-16-64, irina03121972@mail.ru	№ 19	11.05.2011	11.05.2011-11.05.2060	60,531
73.		Ичалковский центр	Некоммерческое партнерство «Ичалковский центр охоты, животноводства и лесоводства»	607400, Нижегородская обл., г. Перевоз, ул. Центральная, д. 29, тел. 8(83148)5-10-47, 8(83148)5-10-47, 8-902-787-03-70, tdb1972@mail.ru	№ 59	05.03.2014	05.03.2014-05.03.2063	11,098
74.	Пильнинский	Акрукс-Н	ООО «АКРУКС-Н»	603029 г. Нижний Новгород, ул. Памирская, д. 11, п. 12, т. 8(904)920-94-22	№ 53	31.05.2013	31.05.2013-31.05.2062	35,975
75.		Охотник	ОО «Охотник»	607490, Нижегородская область, р.п. Пильна, ул. Мира, д. 22, т./ф. (83192)5-26-48, nikita00010@mail.ru, mari_malenkaya@mail.ru	52 №0000052	24.08.2009	24.08.2009-24.08.2058	50,33

№ п/п	Наименование муниципального образования	Наименование охотничьего хозяйства	Юридические лица / индивидуальные предприниматели, осуществляющие виды деятельности в сфере охотничьего хозяйства	Адрес местонахождения, телефон	Охотхозяйственное соглашение/долгосрочная лицензия			Площадь, тыс.га
					номер	дата	срок действия	
76.	Починковский	Починковское	ОО «Общество охотников и рыболовов Починковского района Нижегородской области»	607910 Нижегородская область, с. Починки, пл. Ленина, д. 37; т.: 8(952)763-90-49	№ 112	06.04.2021	06.04.2021-06.04.2070	81,661
77.		Возрождение	ООО «Элекмет»	607910, Юр. адрес: Нижегородская обл., Починковский р-н, с. Починки, ул. Карла Маркса, д. 32; 603029 г. Нижний Новгород, ул. Памирская, д. 11, т./ф. 220-56-40, 220-56-50; ф. 8(83197)5-17-97, ф. 8(83197)2-25-76	№ 67	03.08.2015	03.08.2015-03.08.2064	10,583
78.	Городской округ Семеновский	Пустынь	ОО «Общество охотников и рыболовов «Пустынь» Нижегородской области»	603000 г. Нижний Новгород, ул. Большая Покровская, д. 35, ком.1, тел./ф. 434-21-41, 4342141@mail.ru	№ 5	09.03.2011	09.03.2011-09.03.2060	11,4
79.		Природа	ОО «Природа» охотников и рыболовов Семёновского района Нижегородской области	606650, Нижегородская обл., г. Семенов, ул. Ленина, д. 14, т. 8 (83162) 5-22-98, oopriroda@gmail.com	№ 62	01.10.2014	01.10.2014-01.10.2063	130,492
80.		Хохлома	Общественная организация охотников «Хохлома» Семёновского района Нижегородской области	606651 Нижегородская обл., г. Семеновский, ул. Чкалова, д.18, т. 8-920-063-47-00, 89023034609@yandex.ru	№ 117	06.04.2021	06.04.2021-06.04.2070	39,548
81.		Семеновское охотничье-рыболовное хозяйство	Муниципальное казенное учреждение «Семеновское охотничье-рыболовное хозяйство»	606650 Нижегородская обл., г. Семенов, ул. Ленина, д. 12 т. 8(83157)2-26-89	№ 84	26.12.2017	26.12.2017-26.12.2066	19,46
82.		Осиновское	ОО «Сормовское общество охотников и рыболовов г. Нижнего Новгорода»	603003, Н.Новгород, ул. Заводской парк, д.25, т. 270-41-57, 8-904-795-11-16	№ 21	16.05.2011	16.05.2011-16.05.2060	24,824

№ п/п	Наименование муниципального образования	Наименование охотничьего хозяйства	Юридические лица / индивидуальные предприниматели, осуществляющие виды деятельности в сфере охотничьего хозяйства	Адрес местонахождения, телефон	Охотхозяйственное соглашение/долгосрочная лицензия			Площадь, тыс.га
					номер	дата	срок действия	
83.		Глазун	ООО «Глазун»	606618 Нижегородская обл., ГО Семеновский, с. Ильино-Заборское, ул. Медведева, д. 8, т. 8(83162) 3-34-03, oooglazun@yandex.ru; zalzab@yandex.ru	№ 79	24.10.2017	24.10.2017-24.10.2066	20,175
84.		Кошелёвское	ООО «Газпром трансгаз Нижний Новгород»	603950 г. Нижний Новгород, ул. Звездинка, 11, т./ф. 433-79-54, 431-12-15, pitaevdn@vtg.gazprom.ru	№ 65	01.04.2015	01.04.2015-01.04.2064	23,08
85.		Романо-Владимирская Слобода	ООО «КМ-СНАБ»	603127, г. Нижний Новгород, ул. Коновалова, д.13, офис 107, 8-920-000-61-14, 8(964)838-44-60, kmsnab65@mail.ru	№ 91	15.03.2019	15.03.2019-15.03.2068	29,81
86.	Городской округ Сокольский	Сокол	ОО «Сокольское районное общество охотников и рыболовов «Сокол» Нижегородской области	606670, Нижегородская обл., п. Сокольское, ул. Набережная, д. 14, т./ф. 8(83137)2-11-43, svetlyakova.s@mail.ru	№ 44	18.10.2012	18.10.2012-18.10.2061	98,875
87.		Медведь	ОО «Общество охотников и рыболовов «Медведь» Сокольского района Нижегородской области	606675, Нижегоросдкая обл., Сокольский район, д. Никольское, тел. 8(83137) 2-45-12, 2-96-55, v.elyshev70@yandex.ru	№ 47	18.03.2013	18.03.2013-18.03.2062	11,07
88.		Богословское	ООО «Охотохозяйство Богословское»	606670, Сокольский р-н, д. Родинка, ул. Северная, 5-13; Фактический адрес: 606670, Нижегородская область, Сокольский район, п. Сокольское, ул. Механизаторов, д. 6, каб. 22 тел. 8(83137)2-08-45	№ 82	07.11.2017	07.11.2017-07.11.2066	61,34
89.		Богословское -2			№ 99	27.08.2020	27.08.2020-27.08.2069	1,141

№ п/п	Наименование муниципального образования	Наименование охотничьего хозяйства	Юридические лица / индивидуальные предприниматели, осуществляющие виды деятельности в сфере охотничьего хозяйства	Адрес местонахождения, телефон	Охотхозяйственное соглашение/долгосрочная лицензия			Площадь, тыс.га
					номер	дата	срок действия	
90.	Сосновский	Марки	Общественная организация Сосновского района Нижегородской области «Общество охотников «Марки»	Почтовый адрес: 603141, г. Нижний Новгород, пос. Черепичный, д. 14, Юридический адрес: 606174, Нижегородская область, Сосновский район, с. Яковское, ул. Молодежная, д. 17 тел. 8(83174)3-80-09, 3-80-28	№ 78	18.10.2017	18.10.2017-18.10.2066	20,368
91.		Исток	НРОО «Общество охотников и рыболовов «Исток»	606104, Нижегородская обл., г. Павлово, ул. Шутова, д. 20, помещение 18, т. 8-920-000-86-48, 8-920-000-04-38	№ 100	08.09.2020	08.09.2020-08.09.2069	31,303
92.		Чара	ОО «Общество охотников «Чара»	Юр. адрес: 606170, Нижегородская область, Сосновский район, р.п. Сосновское, ул. 1 Мая, д. 46, оф. 3, 606170, Нижегородская обл., р.п. Сосновское, ул. Совхозная, д. 16в, тел./ф.: 8(83174)2-86-05, ooo-tm@mail.ru, ooo-tm1@mail.ru	№ 86	05.03.2018	05.03.2018-05.03.2067	18,795
93.		Содействие	Нижегородская региональная общественная организация защиты прав потребителей «Содействие»	603000, г. Нижний Новгород, ул. Новая, д. 28, помещ. П20, 8(831)220-77-02, 8-920-061-68-98, sodeistvie384@mail.ru	№ 103	05.10.2020	05.10.2020-05.10.2069	2,134
94.	Спасский	Кедр	НРОО охотников и рыболовов «Кедр»	606280 Нижегородская обл., с. Спасское, ул. Октябрьская, д. 105, т. 8(83165) 2-53-05, kat14@mail.ru	№ 111	02.04.2021	02.04.2021-02.04.2070	68,628
95.	Тонкинский	Ижма	ОО «Клуб охотников «Ижма» Тонкинского района Нижегородской области	606820 Нижегородская обл., Тонкинский округ, р.п. Тонкино, ул. Ленина, д. 40, каб. 2, тел. 8(83153)3-21-63, 4-74-22, 8(950)376-73-11, colupaew.aleksander@yandex.ru	№ 32	22.10.2011	22.10.2011-22.10.2060	26,61

№ п/п	Наименование муниципального образования	Наименование охотничьего хозяйства	Юридические лица / индивидуальные предприниматели, осуществляющие виды деятельности в сфере охотничьего хозяйства	Адрес местонахождения, телефон	Охотхозяйственное соглашение/долгосрочная лицензия			Площадь, тыс.га
					номер	дата	срок действия	
96.	Уренский	Фауна	ОО «Клуб охотников «Фауна» Уренского района Нижегородской области»	606805 Нижегородская обл., Уренский округ, р.п. Арья, ул. Юбилейная, д. 36, т. 8(83154)2-66-77, plotnikovnikola@yandex.ru	№ 1	15.11.2010	15.11.2010-15.11.2030	48,701
97.	Городской округ г. Чкаловск	Санахта	ООО «Санахта»	603163, г. Нижний Новгород, Слобода Верхне-Печерская, д. 1, 8-950-349-87-50, andornn@mail.ru; shelehov@andornn.ru; katanaeva-vikt@yandex.ru	№ 97	26.12.2019	26.12.2019-26.12.2068	34,684
98.		Статус	ООО «Охота Юг»	Почт. адрес: 603163 г. Нижний Новгород, ул. Родионова, д. 199, пом. 3; т. 217-16-57, Юр. адрес: 603092 г. Н.Новгород, Московское шоссе, 300 т./ф. 274-95-45; 274-95-29; 242-27-62, OKHOTAJUG@yandex.ru	№ 66	29.05.2015	29.05.2015-29.05.2064	44,39
99.	Шатковский	Шатковское	Шатковское районное отделение общественной организации «Нижегородское областное общество охотников и рыболовов»	607710 Нижегородская обл., р.п. Шатки, ул. Центральная, д. 51а, т. 8(83190)4-12-42, kitaeffff@mail.ru	№ 114	06.04.2021	06.04.2021-06.04.2070	75,6
100.		Лесогорское	ООО «РИМ»	607710, Нижегородская область, Шатковский округ, р.п. Лесогорск, ул. Строителей д. 9, пом.31; Телефон/факс +7(83190)46-146, 8(908)754-48-15, vr.abakumov@yandex.ru, ohota_v@npkem.ru	№ 110	02.04.2021	02.04.2021-02.04.2070	17,627

№ п/п	Наименование муниципального образования	Наименование охотничьего хозяйства	Юридические лица / индивидуальные предприниматели, осуществляющие виды деятельности в сфере охотничьего хозяйства	Адрес местонахождения, телефон	Охотхозяйственное соглашение/долгосрочная лицензия			Площадь, тыс.га
					номер	дата	срок действия	
101.	Шарангский	Юронга	ОО «Клуб охотников «Юронга» Шарангского района Нижегородской области	606840 Нижегородская обл., р.п. Шаранга, ул. Набережная, д. 1, т. 8(83155)2-18-03, 2-19-45, 8(83155) 2-13-53, les_otdel@mail.ru	сер. 52 №0000087	19.03.2010	19.03.2010-19.03.2059	15,081
102.		Восток	ОО «Клуб охотников «Восток» Шарангского района Нижегородской области»	Почтовый адрес: 606840, Нижегородская обл., р.п. Шаранга, ул. Раздольная, д. 7 Юридический адрес: 606840, Нижегородская обл., р.п. Шаранга, ул. Советская, д. 47А , vrubancev@mail.ru	№ 37	17.07.2012	17.07.2012-17.07.2061	41,454
103.	Городской округ г. Шахунья	Междуречье	ООО «Междуречье»	606910, Нижегородская область, г. Шахунья, ул. Яранское шоссе, д. 4, тел. 8(83155) 2-13-53, 8(904)918-07-34, Dekor-nn@mail.ru gorizont-lm@yandex.ru	№ 98	07.08.2020	07.08.2020-07.08.2069	23,425
104.	Ардатовский	Ардатовское	ОО «Нижегородское областное общество охотников и рыболовов» (ОО «НООиР»)	603950, Нижний Новгород, ГСП-216, ул. Генкиной, д. 29 тел. 421-30-05 предс. правл., секретарь, 421-33-98 зам. предс. правл, 421-08-86 зам. предс. правл, охотовед, 428-31-78 бухгалтерия, 428-19-23 кинолог, / 607130, р.п. Ардатов, ул. 30 лет ВЛКСМ, 20, д.т. 79-504-69 ohota-nn@yandex.ru, kvp.nn@mail.ru, kard82@mail.ru, zet-ohota@yandex.ru, sanja.f@yandex.ru	№ 11	15.04.2011	15.04.2011-15.04.2060	98,279
105.	Городской округ г. Бор / городской округ Семеновский	Керженское			№ 14	15.04.2011	15.04.2011-15.04.2060	45,102
106.	Большеболдинский	Большеболдинское			№ 12	15.04.2011	15.04.2011-15.04.2060	58,382
107.	Большемурашкинский	Большемурашкинское			сер. 52 №0000081	26.02.2010	26.02.2010-26.02.2035	52,663
108.	Бутурлинский	Бутурлинское			№ 17	21.04.2011	21.04.2011-21.04.2060	56,402
109.	Варнавинский	Варнавинское			№ 109	02.04.2021	02.04.2021-02.04.2070	25,051
110.	Вачский	Вачское			№ 58	28.01.2014	28.01.2014-28.04.2063	39,69

№ п/п	Наименование муниципального образования	Наименование охотничьего хозяйства	Юридические лица / индивидуальные предприниматели, осуществляющие виды деятельности в сфере охотничьего хозяйства	Адрес местонахождения, телефон	Охотхозяйственное соглашение/долгосрочная лицензия			Площадь, тыс.га
					номер	дата	срок действия	
111.	Ветлужский	Восточно-Ветлужское			№ 61	27.08.2014	27.08.2014-27.08.2063	93,4
112.	Вознесенский	Вознесенское			№ 10	15.04.2011	15.04.2011-15.04.2060	112,876
113.	Городской округ Воротынский	Воротынское			№ 39	07.08.2012	07.08.2012-07.08.2061	53,684
114.	Воскресенский	Воскресенское			сер. 52 №0000046	06.08.2009	06.08.2009-06.08.2034	24,366
115.	Городской округ г. Выкса	Выксунское			№ 96	20.11.2019	20.11.2019-20.11.2068	55,444
116.	Гагинский	Гагинское			№ 18	28.04.2011	28.04.2011-28.04.2060	68,143
117.	Дальнеконстантиновский	Дальнеконстантиновское			сер. 52 №0000045	28.07.2009	28.07.2009-28.07.2034	75,738
118.	Дивеевский	Дивеевское			сер. 52 №0000048	06.08.2009	06.08.2009-06.08.2034	53,439
119.	Княгининский	Княгининское			№ 27	05.08.2011	05.08.2011-05.08.2060	56,244
120.	Краснобаковский	Краснобаковское			№ 31	13.10.2011	13.10.2011-13.10.2060	67,981
121.	Городской округ г. Кулебаки	Кулебакское			№ 28	04.10.2011	04.10.2011-04.10.2060	46,176
122.	Лукояновский	Лукояновское			№ 7	01.04.2011	01.04.2011-01.04.2060	124,521
123.	Лысковский	Лысковское			сер. 52 №0000031	08.10.2008	08.10.2008-08.10.2033	67,216
124.	Павловский	Павловское			№ 54	16.07.2013	16.07.2013-16.07.2062	46,109
125.	Городской округ г. Первомайск	Первомайское			№ 8	12.04.2011	12.04.2011-12.04.2060	67,865
126.	Городской округ Семеновский	Шарпанское			№ 64	25.12.2014	25.12.2014-25.12.2063	16,09

№ п/п	Наименование муниципального образования	Наименование охотничьего хозяйства	Юридические лица / индивидуальные предприниматели, осуществляющие виды деятельности в сфере охотничьего хозяйства	Адрес местонахождения, телефон	Охотхозяйственное соглашение/долгосрочная лицензия			Площадь, тыс.га
					номер	дата	срок действия	
127.	Сергачский	Сергачское			№ 15	20.04.2011	20.04.2011-20.04.2060	79,028
128.	Сосновский	Сосновское			№ 93	11.07.2019	11.07.2019-11.07.2068	41,537
129.	Тонкинский	Тонкинское			№ 43	09.10.2012	09.10.2012-09.10.2061	38,208
130.	Тоншаевский	Тоншаевское			№ 13	15.04.2011	15.04.2011-15.04.2060	108,953
131.	Уренский	Уренское			№ 29	04.10.2011	04.10.2011-04.10.2060	128,042
132.	Городской округ г. Шахунья	Шахунское			№ 16	20.04.2011	20.04.2011-20.04.2060	58,789
133.	Шарангский	Шарангское			№ 9	14.04.2011	14.04.2011-14.04.2060	48,958

4.1.2. Перечень и описание общедоступных охотничьих угодий Нижегородской области

Охотничьи угодья, в которых физические лица имеют право свободно пребывать в целях охоты – общедоступные охотничьи угодья. Общая площадь общедоступных охотничьих угодий Нижегородской области составляет на 31 декабря 2022 г. 1431,5 тыс. га.

Организация охраны и использования охотничьих ресурсов и среды их обитания в общедоступных охотничьих угодьях осуществляется специально уполномоченным в сфере охоты и сохранения охотничьих ресурсов органом исполнительной власти Нижегородской области – Министерство лесного хозяйства и охраны объектов животного мира Нижегородской области.

Сведения об общедоступных охотничьих угодьях Нижегородской области представлены в таблице 27.

Таблица 27

Сведения об общедоступных охотничьих угодьях Нижегородской области

№ п/п	Муниципальный район / муниципальный округ/ городской округ	Структурные подразделения комитета	Адрес местонахождения	Контактное лицо, телефон
1.	Ардатовский	Арзамасский межрайонный отдел	607227 Нижегородская обл., г. Арзамас, ул. Жуковского, д. 13/2, каб. 12	Банаев Сергей Васильевич, начальник отдела сот. 8(920)041-08-03 т. 8(83147)9-69-11
2.	Г.о.г. Арзамас			
3.	Большеболдинский			
4.	Гагинский			
5.	Дивеевский			
6.	Вознесенский			
7.	Лукояновский			
8.	Г.о.г. Первомайск			
9.	Починковский			
10.	Шатковский			
11.	Большемурашкинский	Лысковский межрайонный отдел	606212 Нижегородская обл., г. Лысково, ул. Ленина, д. 48	Власов Юрий Андреевич, начальник отдела т. 8(83149)5-80-14 сот.8(920)078-25-58 Беляев Николай Алексеевич, зам. начальника отдела сот. 8(902)300-99-52
12.	Бутурлинский			
13.	Г.о. Воротынский			
14.	Княгининский			
15.	Краснооктябрьский			
16.	Лысковский			
17.	Г.о. Перевозский			
18.	Пильнинский			
19.	Сергачский			
20.	Сеченовский			
21.	Богородский	Нижегородский межрайонный отдел	607600 Нижегородская обл., г. Богородск, ул. Котельникова, д. 76 606400 Нижегородская обл., г. Балахна, пр-т Революции, д. 7, 1 этаж	Иванов Дмитрий Юрьевич, начальник отдела сот. 8(910)898-99-48 Жуков Андрей Викторович, зам. начальника отдела сот. 8(910)127-66-40
22.	Г.о.г. Дзержинск			
23.	Володарский			
24.	Г.о.г. Чкаловск			
25.	Вачский	Павловский межрайонный отдел	606100 Нижегородская обл., г. Павлово, ул. Дальняя Круча, д. 39	Селяков Борис Владимирович, начальник отдела 8(83171)2-16-77
26.	Г.о.г. Выкса			
27.	Г.о.г. Кулебаки			
28.	Г.о. Навашинский			

29.	Павловский		607100 Нижегородская обл., г. Навашино, ул. Калинина, д. 27	8(903)604-60-55 Морозов Олег Владимирович, зам. начальника отдела сот.8(920)022-81-94
30.	Воскресенский	Семеновский межрайонный отдел	606651 Нижегородская обл., г. Семенов, ул. Садовая, д. 2	Хонин Николай Александрович, начальник отдела т./ф. 8(83162)5-60-95 8(930)668-09-48
31.	Городецкий		606440 Нижегородская обл., г. Бор, Стеклозаводское шоссе, д. 1а, каб. № 309	Стройков Дмитрий Александрович, зам. начальника отдела сот. 8(920)293-28-61 т./ф. 8(83159)9-98-67
32.	Варнавинский	Уренский межрайонный отдел	606912 Нижегородская обл., г. Шахунья, ул. Октябрьская, д. 60	Солоницын Иван Сергеевич, начальник отдела 8(904)793−97−80 Федосеев Евгений Николаевич, зам. начальника отдела сот. 8(904)788-11-01 сот. 8(910)109-43-29
33.	Ветлужский			
34.	Краснобаковский			
35.	Тонкинский			
36.	Тоншаевский			
37.	Уренский			
38.	Шарангский			
39.	Г.о.г. Шахунья			

Описание границ территорий закрепленных, общедоступных и планируемых к закреплению охотничьих угодий Нижегородской области представлено в Приложении № 3 Схемы (в соответствии с приказом Министерства природных ресурсов и экологии Российской Федерации от 6 августа 2010 г. № 306 «Об утверждении требований к описанию границ охотничьих угодий») Схемы.

4.2. Информация о состоянии ведения охотничьего хозяйства в Нижегородской области

4.2.1. Перечень иных территорий, являющихся средой обитания охотничьих ресурсов в Нижегородской области

В Нижегородской области имеются территории, являющиеся средой обитания охотничьих ресурсов, на которых осуществление деятельности в сфере охотничьего хозяйства запрещается или ограничивается федеральными и (или) региональными нормативными правовыми актами.

К таким территориям в Нижегородской области относятся:

- особо охраняемые природные территории (режим особой охраны которых запрещает или ограничивает осуществление деятельности в сфере охотничьего хозяйства);

- леса, расположенные в лесопарковых зонах (пункт 2 статьи 114 Лесного кодекса Российской Федерации);

- городские леса (пункт 2 статьи 116 Лесного кодекса Российской Федерации);

- земли обороны и безопасности (пункт 5.1 статьи 64 Федерального закона 24 июля 2009 г. № 209-ФЗ «Об охоте и сохранении охотничьих ресурсов и о внесении изменений в отдельные законодательные акты Российской Федерации»).

Особо охраняемые природные территории – участки земли, водной поверхности и воздушного пространства над ними, где располагаются природные комплексы и объекты, которые имеют особое природоохранное, научное, культурное, эстетическое, рекреационное и оздоровительное значение, которые изъяты решениями органов государственной власти полностью или частично из хозяйственного использования и для которых установлен режим особой охраны[89].

По состоянию на 1 января 2023 г.[90] в области создано 413 ООПТ общей площадью 482,87 тыс. га, из них: 2 – федерального значения, 406 – регионального значения, 5 – местного значения. Количество и площади ООПТ различных категорий представлены в таблице 28.

Таблица 28

Особо охраняемые природные территории Нижегородской области

Категории ООПТ	Кол-во ООПТ	Площадь, тыс.га
Государственные природные заповедники	1	47,054
Природные парки	1	34,983
Государственные природные заказники регионального значения	15	208,219
Памятники природы федерального значения	1	0,012
Памятники природы регионального значения	386	152,859
Охраняемые объекты природного комплекса населенных пунктов регионального значения	2	0,403
Территории охраняемого ландшафта регионального значения	2	39,274
ООПТ местного значения	5	0,063
Итого:	413	482,867
Охранные зоны ООПТ	144	106,095

Перечень особо охраняемых природных территорий Нижегородской области приводится в Приложении 4 к Схеме.

Федеральным проектом «Сохранение биологического разнообразия и развитие экологического туризма» национального проекта «Экология» в

[89] Федеральный закон от 14 марта 1995 г. № 33-ФЗ «Об особо охраняемых природных территориях»

[90] Государственный доклад «Состояние окружающей среды и природных ресурсов Нижегородской области в 2022 году».

Нижегородской области предусмотрено создание первого в регионе национального парка на базе существующих ООПТ. Проектирование данной ООПТ федерального значения осуществляется подведомственным учреждением Минприроды России - ФГБУ «ВНИИ Экология» (г. Москва).

В 2022 году по результатам проектных работ определены контуры границ и предложено зонирование пяти будущих кластерных участков национального парка:

- Поволжский участок (городские округа г. Бор, Кстовский, Лысковский муниципальные округа) площадью 3,95 тыс. га;
- Камско-Бакалдинский участок (Воскресенский, Лысковский муниципальные округа, городской округ Воротынский) площадью 30,57 тыс. га;
- Килемарский участок (Шарангский, Воскресенский муниципальные округа) площадью 27,06 тыс. га;
- Пустынский участок (городской округ г.Арзамас, Сосновский муниципальный округ) площадью 13,34 тыс. га;
- Ичалковский участок (городской округ Перевозский) площадью 0,93 тыс. га.

Общая площадь проектируемого национального парка составила 75,86 тыс. га.

Согласно Федеральному закону от 10 января 2002 г. №7-ФЗ «Об охране окружающей среды» в целях реализации права граждан на благоприятную окружающую среду могут создаваться лесопарковые зеленые пояса – зоны с ограниченным режимом природопользования и иной хозяйственной деятельности, включающие в себя территории, на которых расположены леса, водные объекты или их части, природные ландшафты, и территории зеленого фонда в границах городских населенных пунктов, которые прилегают к указанным лесам или составляют с ними единую естественную экологическую систему и выполняют средообразующие, природоохранные, экологические, санитарно-гигиенические и рекреационные функции[91].

Согласно Лесному кодексу Российской Федерации лесопарковые зоны – леса, расположенные на землях лесного фонда и землях иных категорий, используемые в целях организации отдыха населения, сохранения санитарно-гигиенической, оздоровительной функций и эстетической ценности природных ландшафтов.

В лесах, расположенных в лесопарковых зонах, запрещаются осуществление видов деятельности в сфере охотничьего хозяйства[92]. Осуществление видов деятельности в сфере охотничьего хозяйства, запрещается в лесах, расположенных в зеленых зонах, если осуществление указанного вида деятельности влечет за собой проведение рубок лесных насаждений или создание объектов охотничьей инфраструктуры.

---

[91] Федеральный закон от 10 января 2002 г. № 7-ФЗ «Об охране окружающей среды».
[92] Лесной кодекс Российской Федерации.

Таблица 29

Лесопарковые и зеленые зоны Нижегородской области
по состоянию на 01.07.2023

№ п/п	Лесничество	Участковое лесничество	Лесопарковые зоны	Зеленые зоны
			Номера кварталов или их частей	
1	Арзамасское[93]	Абрамовское	-	части кварталов: 82, 83, 84, 85, 86, 91, 126, 130 кварталы: 77-81, 88-90, 93-96, 98, 99
		Арзамасское	части кварталов: 85,90,91,98, 103, 109,110, 118 кварталы: 84, 88, 89, 92-97,99, 101, 102,104, 107	части кварталов: 12-17, 24-27,29,31,38,39, 41, 70, 76, 77, 80, 81,82,83, 90, 91, 105, 112, 114, 115, 116, 129 кварталы: 1-11, 30, 40, 47-49, 54-56, 61-64, 66-68, 71-74, 78, 79, 85-87, 100, 106,111, 113
		Вадское	-	кварталы: 22-26, 29-31, 34, 103, 105-107
		Кирилловское	-	части кварталов: 44, 49, 86, 87 кварталы: 6, 7, 13-16, 23-25, 32-34, 38-40, 45, 46, 50, 51, 54-56, 59-63, 66-70, 72-74
		Сережинское	-	кварталы: 104-107, 112-114
		Чернухинское	-	части кварталов: 83, 84, 95, 96, 104, 105 кварталы: 81, 82, 85-87, 97-99, 106, 107
2	Балахнинское[94]	Бурцевское	Кв.: 1-65, 68-98, 100-126, 128-135, 137-148 часть кв.: 66, 67, 99, 127, 136	части кв.: 66, 67, 99
		Ильинское	Квартала: 1-19, 22-31, 34-125 части кв.: 20, 21, 32, 33	-
		Правдинское	Кв.: 1-36, 38, 40 - 63, 65-68, 72-74, 77-99 части кв. 39, 64, 71,75, 76	части кв.: 39, 64, 71, 75, 76
		Козинское	Кв.: 1-92, 94-115 часть кв.: 93	Часть кв.: 93

[93] Лесохозяйственный регламент Арзамасского межрайонного лесничества.
[94] Лесохозяйственный регламент Балахнинского межрайонного лесничества.

		Лукинское	Кв.: 1-119, 121-126, 129-145 часть кв.: 120, 127, 128	Части кв.: 120, 127, 128
3	Богородское[95]	Афанасьевское	-	Части кв.: 3, 4, 6-8, 10-12, 14-16, 18, 20, 23, 27, 29, 31-36, 43, 45, 46, 50, 57, 58, 60, 63, 64, 66, 67, 69, 72, 73, 75, 76, 78, 79, 82-85, 89, 93, 95, 96, 101, 103-105, 108-110, 112, 113, 115-118, 121-124, 127-129 Кв.: 5, 9, 13, 17, 19, 21, 22, 24-26, 28, 30, 37-42, 44, 47-49, 51-56, 59, 61, 62, 65, 68, 70, 71,74, 77, 80, 81, 86, 87, 90-92, 94, 97-100, 107,111, 114, 119
		Богородское	Части кв.: 7, 10, 11, 13, 14, 17, 18, 19, 20-22, 30-33, 35, 40, 99, 102, 103, 106, 107, 112-115 Кв.: 12, 15, 16, 19, 23-29, 31, 34, 36-39, 41, 96, 100, 101, 104-105	Части кв.: 17, 19, 42, 44-46, 48-53, 55, 56, 63-66, 68, 70, 72-74, 77, 78, 81, 90-93, 95, 97, 98, 103, 109, 112, 113, 116-118, 120, 121, 123-124, 127-129, 133-135 Кв.: 1-5, 8, 9, 43, 47, 54, 60-62, 67, 71, 79-80, 82-89, 94, 110, 111, 125, 126, 130-132
		Ключищинское	-	Части кв.: 1, 12, 14, 22-24, 44, 48, 96-103, 105-108, 110, 111, 113, 114, 116 Кв.: 2-11, 13, 15-21, 25-39, 40-42, 45-47, 49,54, 104, 109, 112
		Оранское	-	Части кв.: 1, 4, 7, 8, 10, 12, 13, 15, 17, 20-22,24-26, 29-32, 36, 41-44, 46-53, 55, 56, 58, 59,61-63, 66, 67, 69, 70, 71, 73, 91-95, 97-99, 125,126, 130, 131 Кв.: 2, 3, 5, 6, 9, 11, 14, 16, 18, 19, 23, 27, 28,33-35, 37-40, 45, 54, 57, 60, 64, 65, 68, 72, 74-90, 96
4	Борское[96]	Большеорловское		Кв: 43-45, 59-63, 73, 74, 83-85, 98-102, 119-121, 129-132
		Борское	Кв: 1-42, 45-51, 53-69, 71-85, 92-97, 99-117, 125,	Кв:126-141, 143-145, 148-151, 154-159, 185, 187-201, 203-231, 233-238

[95] Лесохозяйственный регламент Богородского районного лесничества.
[96] Лесохозяйственный регламент Борского районного лесничества.

			142, 146, 147, 152, 153, 160-184, 186 ч.кв.: 43, 44, 52, 70, 98, 202	ч.кв.: 43, 44, 52, 202
		Ватомское	Кв: 63, 64, 70, 71, 72, 75	Кв: 1-62, 65-69, 73, 74, 76-103
		Высокоборское	Кв: 33, 34, 191, 192, 202, 206	Кв: 1-27, 30-32, 35-44, 47-190, 193-201, 203, 204, 205, 207
		Завражновское	-	Кв: 1-96
		Затонское	Кв: 1-6 ч.кв.: 7, 206	Кв: 10, 12, 14-18, 20, 21, 22, 25-29, 31-34, 36, 37, 40, 41, 42, 45-48, 51, 53, 54, 55, 57-64, 66-70, 72-74, 76-80, 83-94, 96-106, 108-118, 120-122, 124-133, 136-148, 150-159, 163, 164, 165-171, 173-180, 183-188, 194, 198-205, 207-209 ч.кв.: 206
		Ковровское	Кв: 379-382, 385, 386, 387, 403 Части кв 370, 378	Кв: 43, 44, 46-81, 84-91, 93-98, 106, 107-112, 115, 116, 119-138, 140-142, 145-151, 288, 290-309, 311, 317, 318, 323, 325-355, 366, 367, 368, 371, 372, 374, 376, 383, 384, 389, 393, 394, 395, 400,401, 404, 405 Части кв: 45, 82, 83, 92, 99-105, 113, 114, 117, 118, 143, 144, 310, 312-316, 319-322, 324, 356-364, 369, 373, 375, 388, 390, 391, 392, 396-399, 402, 406
		Останкинское	-	Кв: 1-72, 74-201 Часть кв: 73
		Плотинковское	-	Кв: 4, 5, 11-15, 19-24, 29-34, 39-45, 50-58, 63-71, 76-84, 88-96, 100-126, 128-130, 132-137, 139-142, 144, 146, 147, 152, 153, 156-158, 161-163, 174-231
5	Бутурлинское[97]	Больше-Мурашкинское	-	квартала: 33-47, 53-56, 99, 100,102 части кварталов: 81
		Бутурлинское	-	квартала: 65-73,90-93, 152, 154,183 Части кварталов: 160, 178, 184

[97] Лесохозяйственный регламент Бутурлинского межрайонного лесничества

		Гагинское	-	квартала: 1, 51-54, 59-61, 67, 68,144,145
		Перевозское	-	квартала: 30-36
6	Варнавинское[98]	Лапшангское	-	Кв: 112, 117; Части кв: 118
		Варнавинское	-	Кв: 1, 2, 10, 11, 16, 26, 34, 42, 50, 54-56, 59, 63, 95, 97-105.
7	Вачское[99]	Вачское	-	Квартал:103 части кварталов:40, 50-66, 76, 82-84, 87, 107-109, 130, 164, 165, 181, 186
		Давыдовское	-	Квартал: 2, части кварталов:1,89,90.
8	Ветлужское[100]	Ветлужское	-	Части кв: 33, 34, 37-40, 45-47, 53-56, 71, 77, 203-206, 209. Кв: 30-32, 35.
		Калининское	-	Части кв: 91, 92, 114-117, 166. Кв: 71, 76- 90, 111-113, 122-124, 134-137, 141-145, 165.
		Макарьевское	-	Части кв: 143, 144. Кв: 140.
9	Вознесенское[101]	Вознесенское	-	кв: 175, 179, 181-184, 186, 206, 211, 213, 214, 308, 318 части кв: 176, 177, 180, 185 209, 212, 215, 216, 272-274, 290, 298, 309, 317, 319, 321
		Илевское	-	кв: 91-95 части кв: 96
		Дивеевское	-	кв: 16-22, 132, 133, 159, 160 части кв: 13, 131, 134, 137, 165-170
10	Воскресенское[102]	Ижменское	-	кварталы:140-144
		Воскресенское	-	кварталы:43, 44, 106, 107, 108, 109, 110, 160
11	Выксунское[103]	Ризадеевское	-	Квартал:4,7,10,11,15,27-29, 36,37,50, 60, 82-84, 86, 95, 109, 118, 130, 131, 134, 156, 158 части кварталов:1-3, 6, 14, 19, 20, 26, 34, 35, 48, 49, 87, 96, 97, 100, 107, 108, 112, 117, 122, 123, 126, 132, 135-140, 152-154, 157, 159, 161
		Рожновское	-	Квартал:2, 7-9, 11, 12, 15-18,

[98] Лесохозяйственный регламент Варнавинского районного лесничества.
[99] Лесохозяйственный регламент Вачского районного лесничества.
[100] Лесохозяйственный регламент Ветлужского районного лесничества.
[101] Лесохозяйственный регламент Вознесенского межрайонного лесничества.
[102] Лесохозяйственный регламент Воскресенского районного лесничества.
[103] Лесохозяйственный регламент Выксунского районного лесничества.

				24-28, 36-38, 47, 48, 57, 73-75, 87-89, 106, 141, 149 части кварталов: 4-6, 35, 39, 40, 45, 46, 49, 50, 58-60, 72, 90, 104, 105, 107, 143-145, 147, 148
		Вильское	-	Кварталы: 1,2,16,37 части кварталов:15,36
12	Городецкое[104]	Чкаловское	Кварталы: 8-11, 28-30, 39-48, 59, 60, 77-89, 91, 92, 100, 101, 105-107, 110-114, 117-121, 125, 126	Кварталы: 1-7, 12-27, 31-34, 36, 38, 49-53, 57, 58, 61-76,90, 93-99, 102-104, 108, 109, 123, 124, 127-129 Части кварталов: 35, 37, 54-56, 115, 116, 122
		Городецкое	Кварталы: 48-64, 66-81, 84, 86-91, 96, 97, 99-140 Части кварталов: 65, 98, 120, 121	Части кварталов: 65, 98
		Пуреховское	Кварталы: 1-8, 10-13, 23-25, 38,47,48,51-54, 66,67,73,74,80,82, 84-108,119-167, 169-172,174-176, 179-182,187-190, 192-194, 196,197,199 Части кварталов: 16, 71, 72, 75, 79, 81, 83	Кварталы: 9,14,15,17-22, 31-37,39,41, 43-46,49,50,55-65, 68-70,109-112, 168,173,177,178, 183-186,191, 195,198,200,201 Части кварталов: 16,26-30, 40, 42, 71, 72, 75, 79, 81, 83
		Бриляковское	Кварталы: 36-38, 46-56, 63-91, 95-119, 122-132, 138-145, 181, 183, 184, 191, 197, 198, 200, 204, 210-212, 219, 220, 224 Части кварталов: 92-94, 148, 151, 189, 190, 203, 205, 208, 209, 217, 218	Кварталы: 133.134.136.137. 146.149.150.152. 199.201.206. 214-216.221-223 Части кварталов: 92-94, 135, 147, 148, 151, 189, 190, 203, 205, 207, 208, 209, 213, 217, 218
13	Кстовское[105]	Пригородное	Кварталы: 4, 5, 7, 8, 9, 10, 12, 13, 14, 15, 16, 17, 18, 19, 20, 21, 22, 23,	Кварталы: 2, 6, 31, 37, 42, 43, 48, 49, 50, 51, 58, 59 Части кварталов: 1, 3, 11, 25, 29, 30, 32, 33, 34, 35, 36, 39

[104] Лесохозяйственный регламент Городецкого межрайонного лесничества
[105] Лесохозяйственный регламент Кстовского районного лесничества

			24, 26, 27, 28, 38, 40, 41, 44, 45, 46, 47, 52, 53, 54, 55, 56, 57, части кварталов: 1, 3, 11, 25, 29, 30, 31, 32, 36, 39	
		Кстовское	Кварталы: 2, 3, 4, 5, 6, 7, 8, 9, 17, 18, 19, 20, 21, 23, 24, 32, 71-77, 80, 81, 94, части кварталов: 25, 96	Кварталы: 1, 10, 11, 12, 14, 16, 22, 26, 27, 28, 31, 33, 36, 37, 38, 39, 40, 41, 42, 43, 44, 45, 46, 47, 48, 49, 50, 51, 52, 53, 54, 55, 56, 57, 58, 59, 60, 61, 62, 63, 64, 65, 66, 67, 68, 69, 70, 78, 79, 82, 83, 84, 85, 86, 87, 88, 89, 90, 91, 92, 93, 95, 97, 98, 99, 100, 101, 102, 103, 104, 105, 106, 107, 108, 109, 111, 112, 113 части кварталов: 13, 15, 25, 29, 30, 34, 35, 96
		Работкинское	Кварталы: 9, 10, 11 части кварталов: 18, 23, 30	Кварталы: 4, 7, 8, 12, 15, 16, 17, 19, 20, 21, 22, 24, 25, 26, 27, 28, 29, 32, 33, 34, 35, 36, 37, 38, 39, 40, 41, 43, 44, 45, 46, 47 48, 49, 50, 51, 52, 53, 54, 55, 56, 57, 58, 59, 60, 61, 62, 63, 64, 65, 66, 67, 68, 69, 70, 71, 72, 73, 74, 75, 76, 77, 78, 79, 80, 81, 82, 83, 84, 85, 86, 87, 88, 89, 90, 91, 92, 93, 94, 95, 96, 97, 98, 99, 100, 101, 102, 103, 104, 105, 106, 107, 108, 109, 110, 111, 112, 113, 114, 115, 116, 117, 118, 119, 120, 121, 112, 123, 124, 125, 126, 127, 128, 129, 130, 131, 132, 133, 134 части кварталов: 1, 2, 3, 5, 6, 13, 14, 18, 23, 30, 42
14	Дальнеконстан-тиновское[106]	Дальнеконстан-тиновское	части кв: 152,155, 159	Кв: 1, 4, 6-14, 17-25, 27, 29-42, 45, 47, 49-119, 122, 124, 125, 128-131, 133-142, 144-151, 153, 154, 157, 158 Части кв: 2, 3, 5, 15, 16, 26, 28, 43, 44, 46, 48, 120, 121, 123, 126, 127, 132, 143, 152, 156, 159
		Суроватихинское	-	Кв: 2-16, 18-23, 25-29, 31-40,

[106] Лесохозяйственный регламент Дальнеконстантиновского районного лесничества

				173-177, 179, 181, 183-187, 190-193 Части кв: 1, 17, 24, 30, 180
15	Ковернинское[107]	Ковернинское	-	Кв: 73,74,75,76,96,209. Часть кв: 202
		Хохломское	-	Кв: 120,132,133,134,150
16	Краснобаковское[108]	Баковское	-	Части кварталов: 26, 27, 28, 38, 39, 51, 52 Квартал: 50
		Боровское	-	Части кварталов: 70, 71, 76, 77, 80, 81 Квартал: 69
		Сабельное	-	Квартал: 58 часть квартала: 61
17	Кулебакское[109]	Кулебакское	ч.кв.: 8, 15, 22, 23, 33, 36, 38, 39, 46, 47, 48, 50, 51, 52,61, 63, 64, 65, 66 кв.: 32, 35, 37, 45, 49, 67	части кв. 11, 12, 20, 21, 40-43, 53, 60, 74, 75, 78, 81, 89, 96, 97, 103, 105, 109, 58, 82, 83, 14, 22 кварталы: 1-7, 9, 10, 13, 16-19, 24-31, 34, 44, 59, 68, 76, 77, 91, 92, 93, 98, 104, 106-108, 110, 111, 90
		Саваслейское	-	ч кв. 167
		Тёпловское	-	ч. кв. 19, 30, 57, 72-74, 98, 140-144, 154-161, 166 кв. 44, 96, 97, 116, 118, 162
18	Лысковское[110]	Воротынское	-	Кварталы: 9, 10, 16-18, 22-27, 32, 94. Части кварталов: 31
		Княгининское	-	Кварталы: 16, 28, 29, 34, 35, 37, 40, 46, 92. Части кварталов: 17, 27, 31-33, 93, 100, 104-107.
		Лысковское	-	Кварталы:2,3,4,15 Части кварталов: 5-9, 14,64-66, 108, 109,110,124.
19	Михайловское[111]	Валковское	-	кварталы: 1-40, 42, 43, 45, 46, 49, 62-98, 103, 107 часть квартала: 48
20	Мухтоловское[112]	Мухтоловское	кв: 161 части кв: 160, 162, 169	кв: 159, 170, 173, 176-179, 181-183, 186, 187, части кв: 99, 120, 121, 152, 160, 162, 167-169, 180, 184-185, 188-189
		Ардатовское	-	части кв: 92, 103, 107

[107] Лесохозяйственный регламент Ковернинского районного лесничества.
[108] Лесохозяйственный регламент Краснобаковского районного лесничества.
[109] Лесохозяйственный регламент Кулебакского районного лесничества.
[110] Лесохозяйственный регламент Лысковского межрайонного лесничества.
[111] Лесохозяйственный регламент Михайловского районного лесничества.
[112] Лесохозяйственный регламент Мухтоловского межрайонного лесничества.

		Лесостепное	-	кв: 7, 8, 27 части кв: 9, 10, 13, 14, 16
21	Навашинское[113]	Дедовское	-	кварталы 56, 72, 73, 74. части кварталов 57, 64, 65
		Навашинское	-	кварталы 83, 84, 100, 103, 104, 110, 117-119. части кварталов 66, 67, 101, 102, 111, 120
		Степуринское	-	Кварталы 74, 75, 85, 86, 96, 105, 106
22	Павловское[114]	Тумботинское	Части кварталов:117, 125-127, 134-139, 141, 143-145, 155 Кварталы:115, 116, 140, 142, 157-159	Квартала: 91, 92, 103, 104
		Павловское	Части кварталов: 32, 34, 41-43, 46, 48, 52 Кварталы: 30, 31, 33, 35, 44, 45, 47, 51	Части кварталов: 13-15, 26-29, 38-40, 49, 72, 74, 75, 77, 79-81, 83-86, 88, 90-92, 96-101 Кварталы: 1-12, 16, 21-24, 36, 37, 50, 53-55, 71, 73, 76, 82, 87, 89, 93-95
23	Первомайское[115]	Кавказское	-	Кв. 51, 64
		Сатисское	-	Кв: 5, 8, 23, 26, 41, 43, 58-60, 75, 77, 91, 93 части кв: 6, 7, 24, 25, 42
		Первомайское	Кв: 106, 127-130, 134, 135, 141, 142, 150, 151, 160, 162, 163 Части кв:133, 143	Кв: 66, 85, 86, 89, 104, 105, 108, 109, 111, 112, 125, 126, 132, 136-138, 144, 145, 161, 165, 166 Части кв: 61, 64, 65, 84, 87, 88, 107, 110, 131, 143, 157,158
		Шутиловское	-	Части кв: 127
24	Пижемское[116]	Шайгинское	-	Части кварталов: 62, 72, 73, 74, 109, 112, 113 Квартала: 54, 58, 63, 66, 83, 94
25	Починковское[117]	Большеболдинское	-	Квартала: 32, 34, 35, 36, 132 Части кварталов: 31, 33
		Ужовское	-	Квартала: 122, 123, 127 Части кварталов: 124, 125-126
26	Разинское[118]	Лукояновское	-	части кварталов: 8, 31, 34

[113] Лесохозяйственный регламент Навашинского районного лесничества.
[114] Лесохозяйственный регламент Павловского районного лесничества.
[115] Лесохозяйственный регламент Первомайского районного лесничества.
[116] Лесохозяйственный регламент Пижемского районного лесничества.
[117] Лесохозяйственный регламент Починковского межрайонного лесничества.
[118] Лесохозяйственный регламент Разинского районного лесничества.

				кварталы: 5, 12-18, 20-27
		Разинское	части кварталов: 50-53, 62, 72, 75 квартал 74	части кварталов: 39, 41, 42, 49-51, 53, 61-65, 71, 72, 75, 84-86, 96-98, кварталы: 38, 40, 76, 77, 87-89, 99
		Панзельское	-	части кварталов: 34, 41, 42, 49-52 кварталы: 32, 33, 40, 43
27	Семёновское[119]	Кр.Усадское	части кв:132	кв: 133-135, 153 части кв: 132, 152, 158
		Бараниховское	-	кв: 124 части кв: 122, 123
		Линдовское	кв:39-41, 44-47, 52, 61, 62, 71, 81, 94, 97-109	кв:33-38, 43, 63, 72, 73 части кв: 168
		Семёновское	кв: 43, 55, 86 части кв: 9-11, 13-18, 29-33, 44, 87-89	кв: 255 части кв: 240, 243, 244, 254, 256-257, 259-261, 265, 266
		Федосеевское	части кв:233	
28	Сергачское[120]	Спасское	-	Кв.: 15, 17-22, 25-34, 37-39, 41, 42, 44 части кв.: 16, 23, 24
		Пильнинское	-	Части кв.:118-120, 129-130, 147 квартала: 17-19, 131, 135-139, 148
		Княжегорское	-	Части кв.: 25-27, 100
		Сергачское	-	Части кв:. 82, 89, 94-102 квартала: 81, 87, 88, 103, 104, 137
		Сеченовское	-	Кв.: 1-17, 39, 42, 44, 46 части кв.: 38, 40, 41, 43,45
29	Сосновское[121]	Барановское	-	часть квартала 112, 119
		Сосновское	-	части кварталов: 14, 22, 109 квартала:1, 15, 115
30	Сокольское[122]		-	-
31	Тонкинское[123]	Тонкинское	-	Кв: 61-63, 65-68, 71, 72, 78, 79, 164, 165, 173-175
32	Уренское[124]	Арьевское	-	Кварталы: 135, 138, 147-150. Части кварталов: 137, 139-141.
		Михайловское	-	Кварталы: 127, 150, 158.

[119] Лесохозяйственный регламент Семеновского районного лесничества.
[120] Лесохозяйственный регламент Сергачского межрайонного лесничества.
[121] Лесохозяйственный регламент Сосновского районного лесничества.
[122] Лесохозяйственный регламент Сокольского районного лесничества.
[123] Лесохозяйственный регламент Тонкинского районного лесничества.
[124] Лесохозяйственный регламент Уренского районного лесничества.

				Части кварталов: 119, 120, 128, 129, 180, 181, 183.
		Уренское	-	Кв.1,2,4-20.
		Семеновское	-	Квартал 7 Части кварталов: 8,9.
33	Шахунское[125]	Вахтанское	Часть квартала 68,100	Кварталы: 22-27, 36, 38, 42, 43, 45, 48, 50 Части кварталов: 33-35, 44, 49, 51, 56-61, 67, 69-72
		Полетаевское	-	Части кварталов: 134, 135
		Сявское	Части кварталов: 52,53	Кварталы: 16 ,22, 23, 27, 28, 34, 35, 37, 38, 45, 58, 59, 63-65, 69 части кварталов: 13-15, 17, 18, 21, 24-26, 33, 36, 43, 44, 50, 51, 66-68, 70-76
		Шахунское	-	Кварталы: 19, 28, 35, 36 Части кварталов: 4, 7, 10-12, 14, 15, 17, 18, 20, 22-26, 29-32, 34, 37, 38, 123, 124, 129, 130,137-139
34	Шатковское[126]	Шатковское	Квартала: 2, 47; Части кварталов: 1, 3, 12, 13, 28, 29, 46, 65	Квартала:15, 30, 31, 48, 66, 93, 108; Части кварталов: 4, 5, 14, 82, 103, 109;
		Лесогорское	-	Квартала:20,21,31,32,33,46; Части кварталов: 43-45
35	Шарангское[127]	Большерудкинское	-	Часть квартала 69
		Шарангское	-	Части кварталов: 88, 89

Согласно Федеральному закону от 24 июля 2009 г. № 209-ФЗ «Об охоте и сохранении охотничьих ресурсов и о внесении изменений в отдельные законодательные акты Российской Федерации» допускается включать земельные участки, указанные в пункте 5 статьи 64, в границы охотничьих угодий только с согласия федерального органа исполнительной власти, уполномоченного в области обороны, или федерального органа исполнительной власти, уполномоченного в области безопасности[128].

В границы Нижегородской области частично входит Гороховецкое лесничество Министерства обороны Российской Федерации. На данной территории установлена зона с особыми условиями использования территории в соответствии с постановлением Правительства Российской Федерации от 5 мая 2014 г. № 405 «Об установлении запретных и иных зон с особыми условиями использования земель для обеспечения

[125] Лесохозяйственный регламент Шахунского районного лесничества.
[126] Лесохозяйственный регламент Шатковского районного лесничества.
[127] Лесохозяйственный регламент Шаранского районного лесничества.
[128] Федеральный закон от 24 июля 2009 г. № 209-ФЗ «Об охоте и сохранении охотничьих ресурсов и о внесении изменений в отдельные законодательные акты Российской Федерации».

функционирования военных объектов Вооруженных Сил Российской Федерации, других войск, воинских формирований и органов, выполняющих задачи в области обороны страны».

4.2.2. Перечень и анализ эффективности проводимых на территории Нижегородской области биотехнических мероприятий

Согласно части 2 статьи 1 Федерального закона от 24 июля 2009 г. № 209-ФЗ «Об охоте и сохранении охотничьих ресурсов и о внесении изменений в отдельные законодательные акты Российской Федерации» охотничье хозяйство – сфера деятельности по сохранению и использованию охотничьих ресурсов и среды их обитания, по созданию охотничьей инфраструктуры, оказанию услуг в данной сфере, а также по закупке, производству и продаже продукции охоты.

В соответствии со статьей 33 Федерального закона от 24 июля 2009 г. № 209-ФЗ «Об охоте и сохранении охотничьих ресурсов и о внесении изменений в отдельные законодательные акты Российской Федерации» на территории Нижегородской области осуществлением отдельных полномочий в области охоты и сохранения охотничьих ресурсов, переданных органам государственной власти субъекта Российской Федерации, занимается Министерство лесного хозяйства и охраны объектов животного мира Нижегородской области. Функции и полномочия Министерства в части охоты и охотничьего хозяйства определены Постановлением Правительства Нижегородской области от 15 марта 2021 г. № 185 «Об утверждении положения о Министерстве лесного хозяйства и охраны объектов животного мира Нижегородской области»[129].

К полномочиям и функциям Министерства относятся:

- осуществляет федеральный государственный контроль (надзор) в области охраны, воспроизводства и использования объектов животного мира и среды их обитания на территории Нижегородской области, за исключением особо охраняемых природных территорий федерального значения;

- осуществляет федеральный государственный охотничий контроль (надзор) на территории Нижегородской области, за исключением особо охраняемых природных территорий федерального значения;

- обеспечивает деятельность совета по охоте и охотничьему хозяйству при Правительстве Нижегородской области, Рыбохозяйственного совета Нижегородской области;

- участвует в разработке и реализации государственных программ Российской Федерации, государственных программ Нижегородской области и мероприятий по охране и воспроизводству объектов животного мира, в том числе охотничьих ресурсов и водных биологических ресурсов, а также среды их обитания, по развитию рыбохозяйственного комплекса, в том числе

[129] Постановление Правительства Нижегородской области от 15 марта 2021 г. № 185 «Об утверждении положения о Министерстве лесного хозяйства и охраны объектов животного мира Нижегородской области».

товарного рыбоводства, в соответствии с законодательством Российской Федерации и Нижегородской области;

- организует в пределах своей компетенции внедрение современных телекоммуникационных и геоинформационных технологий;

- организует в рамках компетенции проведение научных исследований и экспертиз по различным вопросам рационального использования, воспроизводства и сохранения объектов животного мира, а также научных исследований в рамках реализации переданных полномочий в области охраны и использования объектов животного мира, а также водных биологических ресурсов;

- организует развитие системы подготовки кадров в сфере охраны, воспроизводства и использования объектов животного мира;

- организует и осуществляет охрану и воспроизводство объектов животного мира, за исключением объектов животного мира, находящихся на особо охраняемых природных территориях федерального значения, охрану среды обитания указанных объектов животного мира, а также организует и осуществляет сохранение и использование охотничьих ресурсов и среды их обитания, за исключением охотничьих ресурсов, находящихся на особо охраняемых природных территориях федерального значения;

- организует и осуществляет регулирование численности объектов животного мира, в том числе охотничьих ресурсов, за исключением объектов животного мира, находящихся на особо охраняемых природных территориях федерального значения;

- осуществляет ведение государственного учета численности объектов животного мира, государственного мониторинга и государственного кадастра объектов животного мира и среды их обитания, за исключением объектов животного мира, находящихся на особо охраняемых природных территориях федерального значения;

- осуществляет ведение государственного охотхозяйственного реестра;

- заключает охотхозяйственные соглашения (в том числе принимает решение о проведении аукциона на право заключения охотхозяйственного соглашения, выступает в качестве его организатора).

- Осуществляет выдачу:

- разрешений и бланков разрешений на добычу охотничьих ресурсов, за исключением охотничьих ресурсов, находящихся на особо охраняемых природных территориях федерального значения, а также занесенных в Красную книгу Российской Федерации;

- разрешений на содержание и разведение объектов животного мира в полувольных условиях и искусственно созданной среде обитания (кроме объектов животного мира, занесенных в Красную книгу Российской Федерации), за исключением разрешений на содержание и разведение объектов животного мира, находящихся на особо охраняемых природных территориях федерального значения, в полувольных условиях и искусственно созданной среде обитания;

- разрешений на использование объектов животного мира, за исключением объектов, находящихся на особо охраняемых природных территориях федерального значения, а также объектов животного мира, занесенных в Красную книгу Российской Федерации;

- разрешений на содержание и разведение охотничьих ресурсов в полувольных условиях и искусственно созданной среде обитания (кроме охотничьих ресурсов, занесенных в Красную книгу Российской Федерации), за исключением разрешений на содержание и разведение охотничьих ресурсов, находящихся на особо охраняемых природных территориях федерального значения, в полувольных условиях и искусственно созданной среде обитания.

- Осуществляет в порядке, установленном законом Нижегородской области, распределение разрешений на добычу охотничьих ресурсов между физическими лицами, осуществляющими охоту в общедоступных охотничьих угодьях;

- осуществляет в установленном порядке выдачу и аннулирование охотничьих билетов;

- осуществляет контроль за использованием капканов и других устройств, используемых при осуществлении охоты;

- осуществляет контроль за оборотом продукции охоты;

- разрабатывает лимиты добычи охотничьих ресурсов и квоты их добычи, за исключением лимитов и квот в отношении охотничьих ресурсов, находящихся на особо охраняемых природных территориях федерального значения, и вносит их на утверждение Губернатору Нижегородской области;

- определяет виды разрешенной охоты и ограничения охоты в охотничьих угодьях на территории Нижегородской области, за исключением особо охраняемых природных территорий федерального значения, и вносит их на утверждение Губернатору Нижегородской области;

- организует разработку схемы размещения, использования и охраны охотничьих угодий на территории Нижегородской области и вносит ее на утверждение Губернатору Нижегородской области;

- разрабатывает нормы допустимой добычи охотничьих ресурсов, в отношении которых не устанавливается лимит добычи, и нормы пропускной способности охотничьих угодий и вносит их на утверждение в Правительство Нижегородской области;

- осуществляет меры по воспроизводству объектов животного мира, в том числе охотничьих ресурсов, и восстановлению среды их обитания, нарушенных в результате стихийных бедствий и по иным причинам, за исключением объектов животного мира и среды их обитания, находящихся на особо охраняемых природных территориях федерального значения;

- осуществляет согласование ограничений охоты в соответствующих охотничьих угодьях с федеральным органом исполнительной власти, осуществляющим функции по выработке государственной политики и нормативно-правовому регулированию в сфере охоты и сохранения охотничьих ресурсов;

- обеспечивает изготовление удостоверений и нагрудных знаков производственных охотничьих инспекторов по образцам, установленным уполномоченным федеральным органом исполнительной власти;

- осуществляет выдачу и замену удостоверений и нагрудных знаков производственных охотничьих инспекторов, аннулирование таких удостоверений в порядке, установленном уполномоченным федеральным органом исполнительной власти;

- проводит проверки знания требований к кандидату в производственные охотничьи инспектора в порядке, установленном уполномоченным федеральным органом исполнительной власти;

- отстраняет производственных охотничьих инспекторов от осуществления производственного охотничьего контроля в порядке, установленном уполномоченным федеральным органом исполнительной власти;

- вносит предложения в Правительство Нижегородской области о введении на территории Нижегородской области ограничений и запретов на использование объектов животного мира, в том числе охотничьих ресурсов, в целях их охраны и воспроизводства, за исключением объектов животного мира, находящихся на особо охраняемых природных территориях федерального значения;

- осуществляет администрирование доходов бюджетов в части платы за пользование объектами животного мира, в том числе:

1) доходов федерального бюджета:

- по плате государственной пошлины за предоставление разрешения на добычу объектов животного мира, а также за выдачу дубликата указанного разрешения;

- по плате государственной пошлины за выдачу разрешения на проведение мероприятий по акклиматизации, переселению и гибридизации, на содержание и разведение объектов животного мира, отнесенных к объектам охоты, и водных биологических ресурсов в полувольных условиях и искусственно созданной среде обитания и дубликата указанного разрешения;

- полученных от продажи (предоставления) права на заключение охотхозяйственных соглашений;

2) доходов областного бюджета по прочим поступлениям от денежных взысканий (штрафов) и иных сумм в возмещение вреда, причиненного объектам животного мира;

3) доходов местного бюджета:

- по плате за нарушение законодательства об охране и использовании объектов животного мира;

- разрабатывает и согласовывает с федеральным органом исполнительной власти, осуществляющим функции по выработке государственной политики и нормативно-правовому регулированию в сфере охраны и использования объектов животного мира и среды их обитания, объемы (лимиты) изъятия объектов животного мира, за исключением

объектов животного мира, находящихся на особо охраняемых природных территориях федерального значения, и вносит их на утверждение Губернатору Нижегородской области;

- в пределах своих полномочий осуществляет прием отчетов от юридических лиц и индивидуальных предпринимателей в порядке и в сроки, установленные федеральным законодательством;

- участвует в подготовке нормативных и иных правовых актов, регулирующих отношения в сфере лесных отношений, охраны и использования объектов животного мира, в том числе охотничьих ресурсов и водных биологических ресурсов, в соответствии с законодательством Российской Федерации и Нижегородской области.

Согласно статье 47 Федерального закона от 24 июля 2009 г. № 209-ФЗ «Об охоте и о сохранении охотничьих ресурсов и о внесении изменений в отдельные законодательные акты Российской Федерации» к биотехническим мероприятиям относятся меры по поддержанию и увеличению численности охотничьих ресурсов. Содержание биотехнических мероприятий, порядок их проведения устанавливаются уполномоченным федеральным органом исполнительной власти – Министерством природных ресурсов и экологии Российской Федерации.

Виды и состав биотехнических мероприятий, а также порядок их проведения в целях сохранения охотничьих ресурсов определены в приказе Министерства природных ресурсов и экологии Российской Федерации от 24 декабря 2010 г. № 560 «Об утверждении видов и состава биотехнических мероприятий, а также порядка их проведения в целях сохранения охотничьих ресурсов».

Таблица 30

Виды и состав биотехнических мероприятий[130]

№ п/п	Направление	Перечень биотехнических мероприятий
1	Предотвращение гибели охотничьих ресурсов	Предотвращение незаконной добычи охотничьих ресурсов, а также разрушения и уничтожения среды их обитания
2		Изъятие хищных животных (за исключением объектов животного мира, отнесенных к охотничьим ресурсам, а также млекопитающих и птиц, занесенных в Красную книгу Российской Федерации и (или) в красные книги субъектов Российской Федерации), влияющих на сокращение численности охотничьих ресурсов
3		Предотвращение гибели охотничьих ресурсов при эксплуатации транспортных

[130] Приказ Министерства природных ресурсов и экологии Российской Федерации от 24 декабря 2010 г. № 560 «Об утверждении видов и состава биотехнических мероприятий, а также порядка их проведения в целях сохранения охотничьих ресурсов»

№ п/п	Направление	Перечень биотехнических мероприятий
		средств и осуществлении производственных процессов
4		Создание в охотничьих угодьях зон охраны охотничьих ресурсов
5	Подкормка охотничьих ресурсов и улучшение кормовых условий среды их обитания	Выкладка кормов
6		Создание искусственных водопоев
7		Создание сооружений для выкладки кормов
8		Устройство кормовых полей
9	Улучшение условий защиты и естественного воспроизводства охотничьих ресурсов	Создание защитных посадок растений
10		Устройство искусственных мест размножения, жилищ, укрытий охотничьих ресурсов
11		Создание искусственных водоемов
12	Расселение охотничьих ресурсов	Акклиматизация и реакклиматизация охотничьих ресурсов
13		Расселение охотничьих ресурсов
14		Размещение охотничьих ресурсов в среде их обитания, выращенных в полувольных условиях и искусственно созданной среде обитания

Таблица 31

Проведенные биотехнические мероприятия в 2016-2022 гг.

Наименование мероприятия	Ед.изм.	16/17[131]	17/18[132]	18/19[133]	19/20[134]	20/21[135]	21/22[136]
выложено зерна	тонн	>58	>48	>45	>51	н/д	>52
выложено минеральной подкормки	тонн	>4	>5	>6	>6	н/д	>6
посеяно кормовых полей	га	29,5	28,7	21,3	29	н/д	27
подкормочных площадок	шт	67	57	24	57	н/д	58
навесов для подкормки	шт	59	12	3	4	н/д	9
солонцов для лося	шт	121	73	96	24	н/д	28
солонцов для зайцев	шт	143	79	87	79	н/д	23

[131] Государственный доклад «Состояние окружающей среды и природных ресурсов Нижегородской области в 2017 году».
[132] Государственный доклад «Состояние окружающей среды и природных ресурсов Нижегородской области в 2018 году».
[133] Государственный доклад «Состояние окружающей среды и природных ресурсов Нижегородской области в 2019 году».
[134] Государственный доклад «Состояние окружающей среды и природных ресурсов Нижегородской области в 2020 году».
[135] Государственный доклад «Состояние окружающей среды и природных ресурсов Нижегородской области в 2021 году».
[136] Государственный доклад «Состояние окружающей среды и природных ресурсов Нижегородской области в 2022 году».

Наименование мероприятия	Ед.изм.	16/17[131]	17/18[132]	18/19[133]	19/20[134]	20/21[135]	21/22[136]
кормушек с галечником для тетеревиных птиц и серой куропатки	шт	33	30	24	33	н/д	27
стационарных кормушки для подкормки косули	шт	-	-	-	-	н/д	4
аншлагов для обозначения зон охраны охотничьих ресурсов	шт	85	20	20	43	н/д	28
наблюдательных вышек для мониторинга диких животных	шт	11	19	19	1	н/д	3

По состоянию на 2022 год министерством лесного хозяйства и охраны объектов животного мира Нижегородской области проводятся все необходимые биотехнические мероприятия.

Информация об акклиматизации и реакклиматизации охотничьих ресурсов, а также расселении охотничьих ресурсов приведена в разделе 2.6 Схемы.

По состоянию на 31 декабря 2021 г. на территории Нижегородской области содержанием и разведением охотничьих ресурсов в полувольных условиях и искусственно созданной среде обитания занималось 8 юридических лиц.

Таблица 32

Юридические лица, занимающиеся содержанием и разведением охотничьих ресурсов в полувольных условиях и искусственно созданной среде обитания (на 31.12.2021)

№ п/п	Наименование юридического лица	Вид охотничьих ресурсов	Площадь вольера, га	Разрешение на содержание и разведение охотничьих ресурсов в полувольных условиях и искусственно созданной среде обитания		
				дата выдачи	серия и номер	срок действия, до
1	ОО "ООиР "Великовское"	кабан	110	20.01.2010	001	31.01.2059
		сибирская косуля	236	26.11.2018	52№000009	08.04.2062
		кабан	170	25.01.2019	52№0000010	08.04.2062
2	ООО ИК "Универсал-Финансы-НН"	пятнистый олень	264	17.07.2012	52№000001	06.07.2061
		сибирская косуля				

№ п/п	Наименование юридического лица	Вид охотничьих ресурсов	Площадь вольера, га	Разрешение на содержание и разведение охотничьих ресурсов в полувольных условиях и искусственно созданной среде обитания		
				дата выдачи	серия и номер	срок действия, до
		кабан	290,7	27.03.2014	52№000005	
		пятнистый олень				
3	НП "Ичалковский центр охоты…"	пятнистый олень	760	26.02.2016	52№000007	05.03.2063
		сибирская косуля				
		кабан				
		марал				
		марал	486,5	15.09.2014	52№000006	05.03.2063
4	ООО "Агроспецтех-НН"	кабан	12,37	12.12.2013	52№000003	14.08.2062
5	ОО ОО"Круглово"	олень пятнистый	7,5	01.07.2013	52№000002	01.10.2061
6	ООО "Сечуга"	кабан	140	21.03.2014	52№000004	19.09.2062
		олень пятнистый				
7	ООО "Поветлужье"	кабан	21,6	07.02.2018	52№000008	31.01.2061
8	ООО "Русский дом"	кабан	2,77	26.06.2019	52№0000011	01.04.2062

По состоянию на 31 декабря 2021 г. по данным Государственного охотхозяйственного реестра численность животных составила:

- кабан – 610 особей,
- сибирская косуля – 510 особей,
- пятнистый олень – 292 особи,
- марал – 350 особей.

4.2.3. Организация и состояние охраны охотничьих ресурсов, наиболее частые виды нарушений правил охоты в Нижегородской области

Основные показатели состояния охраны охотничьих ресурсов приведены в таблице 33.

Таблица 33

Данные о деятельности федерального государственного охотничьего контроля (надзора)

Год	Количество рейдов	Выявлено нарушений	Наложен штраф (тыс. руб.)	Взыскан штраф (тыс. руб.)	Предъявлен ущерб (тыс. руб.)	Взыскан ущерб (тыс.руб.)	Выявлено фактов незаконной охоты	Количество ДТП	Изъято оружия
2013	1847	1329	1597,9	1478,5	1326,9	1127,7	21	29	95
2014	1896	1955	2535,1	2244,3	4448,4	3901,0	24	28	87
2015	1932	2195	2999,0	2697,0	6253,7	4263,3	40	41	118
2016	7459	3319	2500,0	2403,0	3081,5	2218,8	23	54	108
2017	7294	2347	2777,2	2451,6	3497,3	2475,9	20	41	152
2018	6747	2274	2239,1	1981,4	4754,4	3081,7	28	64	87
2019	7153	2053	1885,5	1635,1	6248,7	5358,7	31	96	79
2020	7879	1528	1576,1	1412,8	3763,8	3505,6	45	108	85
2021	9798	1495	1364,2	1224,0	7244,7	6870,0	32	115	40
2022	11229	1272	1224,1	1055,6	7285,6	6125,6	38	147	36

Иллюстративный материал в виде схем, таблиц, графиков и/или диаграмм за предыдущие 10 лет (дополненные информацией за 2018–2022 г.) характеризующий состояние использования охотничьих ресурсов на территории Нижегородской области приведен в разделе 5.2. Схемы.

Информация о динамике использования охотничьих ресурсов на территории Нижегородской области. Данные приводятся в виде таблиц и графиков за предыдущий период не менее 10 лет (дополненные информацией за 2018–2022 г.) приведена в разделе 5.2 Схемы.

В соответствии со статьей 23 Федерального закона от 24 июля 2009 г. № 209-ФЗ «Об охоте и о сохранении охотничьих ресурсов и о внесении изменений в отдельные законодательные акты Российской Федерации» сроки охоты устанавливаются Правилами охоты, утвержденными приказом Министерства природных ресурсов и экологии Российской Федерации от 24 июля 2020 г. № 477.

Правилами охоты установлены конкретные сроки охоты на различные виды охотничьих животных. Данные сроки являются едиными на территории всей Российской Федерации. В отдельных случаях прямо в правилах охоты для отдельных субъектов Российской Федерации определены различные сроки охоты.

В некоторых случаях, прямо предусмотренных Правилами охоты, Губернатор Нижегородской области может установить конкретный период охоты из временных рамок, предложенных на федеральном уровне.

В остальных случаях Губернатором Нижегородской области могут быть установлены сроки охоты, прямо предусмотренные правилами охоты, либо они могут быть сокращены с учетом климатических и иных особенностей территории Нижегородской области. Увеличивать сроки охоты либо изменять срок начала или завершения охоты (например, на более ранний срок, чем предусмотрено Правилами охоты) органы государственной власти субъектов Российской Федерации не вправе.

Ниже, в таблице 34, приведены установленные на территории Нижегородской области указом Губернатора Нижегородской области от 30 декабря 2020 г. № 221 «Об определении видов разрешенной охоты, сроков охоты, допустимых для использования орудий охоты и иных ограничений охоты в охотничьих угодьях на территории Нижегородской области, за исключением особо охраняемых природных территорий федерального значения» сроки охоты.

Таблица 34

Сроки охоты на территории Нижегородской области[137]

№ п/п	Наименование охотничьего ресурса	Сроки охоты
1	Кабан: все половозрастные группы	с 1 июня по 28 (29) февраля

[137] Указ Губернатора Нижегородской области от 30.12.2020 № 221 "Об определении видов разрешенной охоты и параметров осуществления охоты в охотничьих угодьях на территории Нижегородской области, за исключением особо охраняемых природных территорий федерального значения".

№ п/п	Наименование охотничьего ресурса	Сроки охоты
2	Медведь бурый	с 21 марта по 10 июня с 1 августа по 31 декабря
3	Ондатра	с 15 сентября по 28 (29) февраля
4	Белка обыкновенная, горностай, куница (лесная, каменная), ласка, норка американская, рысь, хорь лесной	с 1 ноября по 28 (29) февраля
5	селезень утки с использованием живых подсадных (манных) уток	с 1 апреля по 10 мая
6	весенняя охота на глухаря, тетерева и вальдшнепа	со второй субботы апреля на 10 календарных дней* с третьей субботы апреля на 10 календарных дней**
7	весенняя охота на гусей, казарок, селезней уток	с третьей субботы апреля на 10 календарных дней* с четвертой субботы апреля на 10 календарных дней**
8	на водоплавающую, болотно-луговую, полевую дичь, вальдшнепа	с третьей субботы августа по 30 ноября
9	на боровую дичь (кроме вальдшнепа)	с третьей субботы августа по 28 (29) февраля
10	охота с ловчими птицами, с островными и континентальными легавыми собаками, ретриверами и спаниелями, имеющими справку или свидетельство о происхождении	
10.1	- на болотно-луговую дичь	с 25 июля по 30 ноября
10.2	- на боровую дичь (кроме вальдшнепа)	с 5 августа по 28 (29) февраля
10.3	- на полевую дичь и вальдшнепа	с 5 августа по 30 ноября
10.4	- на водоплавающую дичь	с третьей субботы августа по 30 ноября

«*» - для южной (Ардатовский, Большеболдинский, Большемурашкинский, Вачский, Вознесенский, Гагинский, Дальнеконстантиновский, Княгининский, Краснооктябрьский, Лукояновский, Пильнинский, Сергачский, Сеченовский, Сосновский, Спасский, Шатковский, Богородский, Бутурлинский, Вадский, Дивеевский, Кстовский, Лысковский (правобережье р. Волга), Павловский (за исключением охотничьих угодий Нижегородской региональной общественной организации охотников "Темино"), Починковский муниципальные округа, городские округа: Арзамасский, г. Выкса, г. Кулебаки, г. Первомайск, Воротынский (правобережье р. Волга), Навашинский, Перевозский.)

«**» - для северной (Варнавинский, Ветлужский, Володарский, Воскресенский, Городецкий, Краснобаковский, Тонкинский, Шарангский, Балахнинский, Ковернинский, Лысковский (левобережье р. Волга), Тоншаевский, Уренский муниципальные округа, городские округа: г. Бор, Воротынский (левобережье р. Волга), г. Дзержинск, г. Чкаловск, г. Шахунья, Семеновский, Сокольский, охотничьи угодья Нижегородской региональной общественной организации охотников "Темино".

Виды разрешенной охоты в охотничьих угодьях на территории Нижегородской области, за исключением особо охраняемых природных территорий федерального значения[138]:

1) промысловая охота;

2) любительская и спортивная охота;

[138] Указ Губернатора Нижегородской области от 30.12.2020 № 221 "Об определении видов разрешенной охоты и параметров осуществления охоты в охотничьих угодьях на территории Нижегородской области, за исключением особо охраняемых природных территорий федерального значения"

3) охота в целях осуществления научно-исследовательской деятельности, образовательной деятельности;

4) охота в целях регулирования численности охотничьих ресурсов;

5) охота в целях акклиматизации, переселения и гибридизации охотничьих ресурсов;

6) охота в целях содержания и разведения охотничьих ресурсов в полувольных условиях или искусственно созданной среде обитания.

Виды охоты, указанные в пунктах 1 - 4 осуществляются посредством отлова или отстрела охотничьих ресурсов. Виды охоты, указанные в пунктах 5 и 6, осуществляются посредством отлова охотничьих ресурсов.

Перечень видов охотничьих ресурсов обитающих на территории Нижегородской области, добыча которых должна осуществляется в соответствии с лимитом их добычи, – лось, медведь, косуля, рысь, барсук. Также на территории Нижегородской области есть виды охотничьих ресурсов, добыча которых осуществляется без утверждения лимита добычи, но для них уставлен норматив допустимого изъятия. К таким видам относятся – куницы, бобр, глухарь и тетерев[139].

Таблица 35

Установленные лимиты добычи охотничьих ресурсов, особ.

№ п/п	Наименование охотничьего ресурса	13/ 14	14/ 15	15/ 16	16/ 17	17/ 18	18/ 19	19/ 20	20/ 21	21/ 22	22/ 23	23/ 24
1	Лось	642	612	533	802	957	1110	1177	1280	1493	1537	1750
2	Медведь	66	102	105	113	116	123	149	162	366	337	337
3	Косуля	4	9	2	12	19	34	42	61	84	144	146
4	Рысь	4	0	2	5	5	9	9	12	17	16	16
5	Барсук	88	85	75	78	87	88	91	93	99	113	113

Ниже приведены графики отражающие соотношение лимита и фактической добычи охотничьих ресурсов, на которых в Нижегородской области устанавливаются лимиты добычи (рис. 22–24).

[139] Приказ Министерства природных ресурсов и экологии Российской Федерации от 27 января 2022 г. № 49 «Об утверждении нормативов допустимого изъятия охотничьих ресурсов, нормативов биотехнических мероприятий и о признании утратившим силу приказа Министерства природных ресурсов и экологии Российской Федерации от 25 ноября 2020 года № 965».

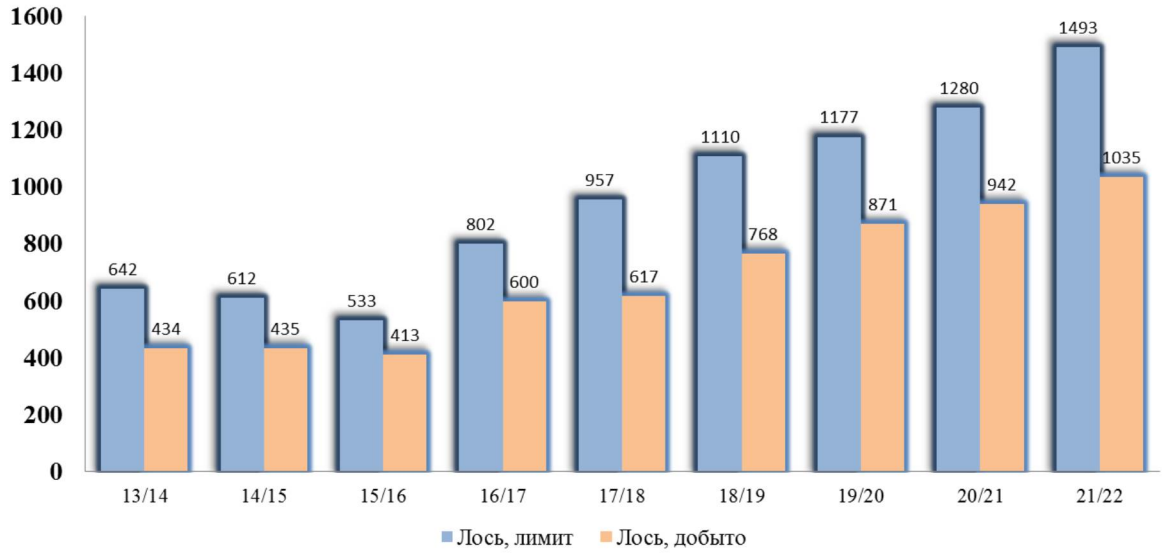

Рис. 22. Установленные лимиты добычи и фактическая добыча лося на территории Нижегородской области в период 2013–2022 гг.

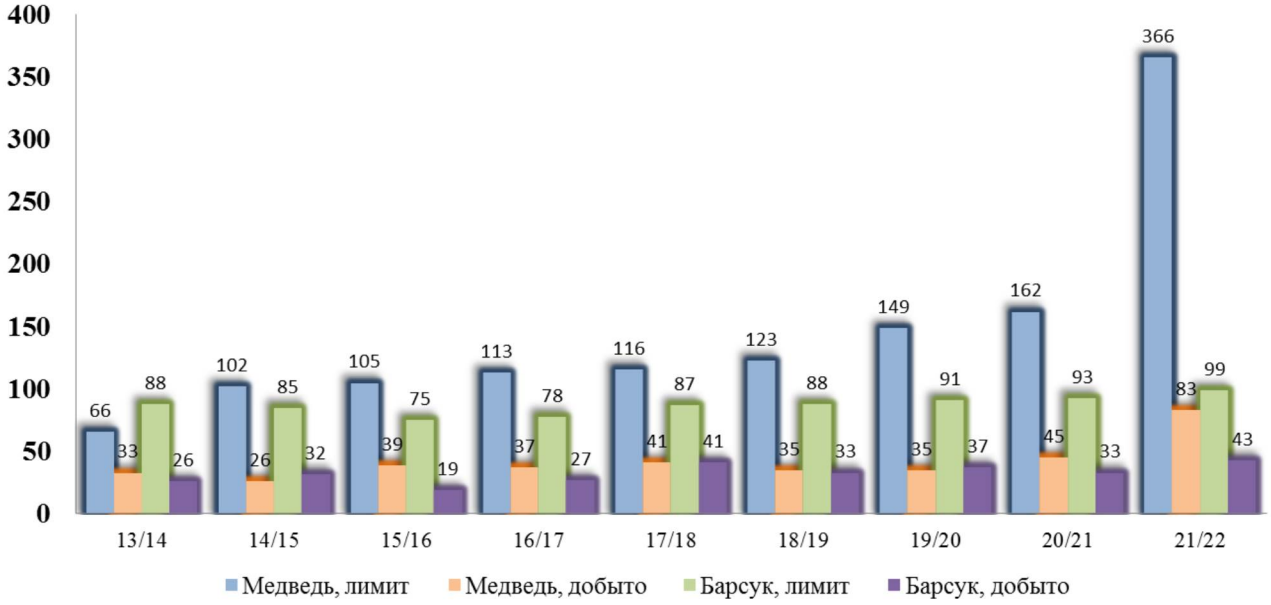

Рис. 23. Установленные лимиты добычи и фактическая добыча медведя и барсука на территории Нижегородской области в период 2013–2022 гг.

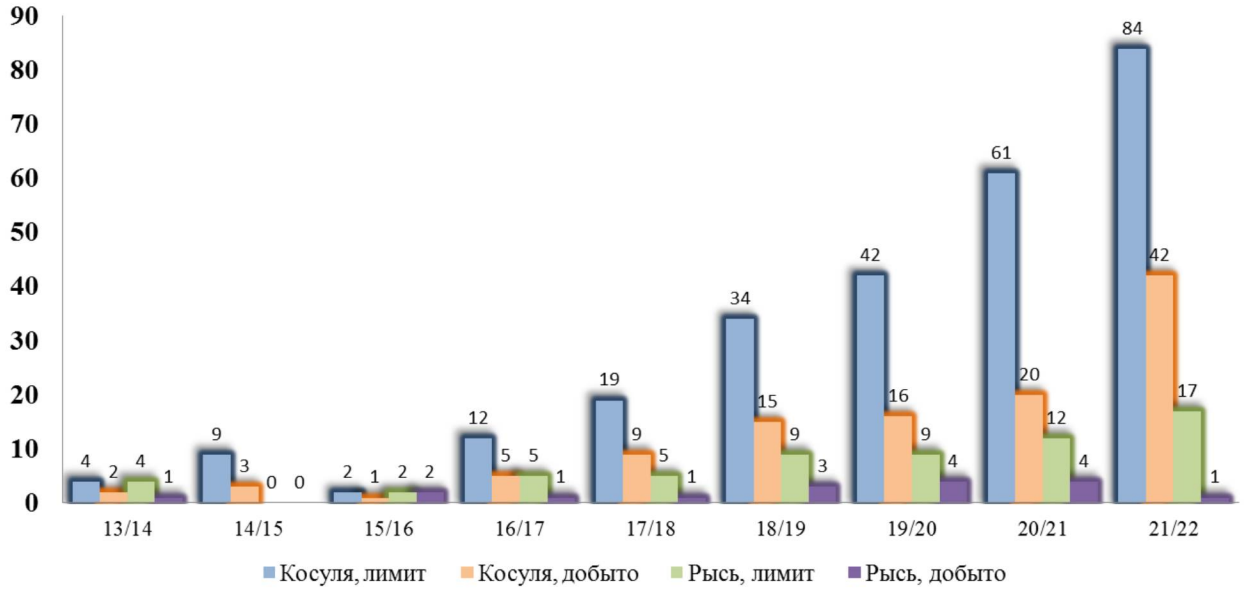

Рис. 24. Установленные лимиты добычи и фактическая добыча косуль и рыси на территории Нижегородской области в период 2013–2022 гг.

Таким образом, дефицит разрешений на добычу лимитируемых видов отсутствует.

4.3. Картографический материал, содержащий графическое отображение и данные о площадях категорий и классов элементов среды обитания охотничьих ресурсов на территории Нижегородской области

Картографический материал, содержащий графическое отображение и данные о площадях категорий и классов элементов среды обитания охотничьих ресурсов на территории Нижегородской области представлен в Приложении 5 к Схеме.

4.4. Текстовый материал, содержащий сведения о площадях категорий и классов элементов среды обитания охотничьих ресурсов на территории Нижегородской области

Определение структуры, состава и площади элементов среды обитания охотничьих ресурсов на территории Нижегородской области выполнено в соответствии с положениями приказа Минприроды России от 31 августа 2010 г. № 335 «Об утверждении порядка составления схемы размещения, использования и охраны охотничьих угодий на территории субъекта Российской Федерации, а также требований к ее составу и структуре», с использованием данных дистанционного зондирования Земли, имеющих давность на момент составления Схемы не более 5 лет.

На территории области выделено 18 классов среды обитания охотничьих ресурсов, которые относятся к 9 категориям.

Таблица 36

Данные о состоянии элементов среды обитания охотничьих ресурсов, за исключением особо охраняемых природных территорий федерального значения, по состоянию на 2023 год

№ п/п	Категория среды обитания охотничьих ресурсов	Класс среды обитания охотничьих ресурсов	Площадь, га	Доля от общей площади Нижегородской области, %
1	Леса (территории, покрытые кронами древесной и древесно-кустарниковой растительности более чем на 20 % площади, и с высотой растений более 5 м)	хвойные вечнозеленые (хвойных вечнозеленых пород более 80 %)	815444,585	10,77
		хвойные листопадные (хвойных листопадных пород более 80 %)	0	0
		мелколиственные (мелколиственных пород более 80 %)	730397,2	9,64
		широколиственные (широколиственных пород более 30 %)	29516,731	0,39
		смешанные с преобладанием хвойных пород (хвойных пород 60-80 %)	993303,38	13,12
		смешанные с преобладанием мелколиственных пород (мелколиственных пород 60-80 %)	854877,58	11,29
		смешанные с присутствием широколиственных пород (широколиственных пород менее 30 %)	0	0
		искусственно созданные (кроме посадок на месте вырубок)	0	0
2	Молодняки и кустарники (территории, покрытые кронами древесной и древесно-кустарниковой растительности более чем на 20 % площади с высотой растений до 5 м)	вырубки и зарастающие поля	1105414,49	14,60
		вечнозеленые кустарники, в т.ч. высокогорные	0	0
		лиственные кустарники	0	0
3	Тундры (безлесные территории	кустарничковые	0	0
		кустарниковые	0	0

№ п/п	Категория среды обитания охотничьих ресурсов	Класс среды обитания охотничьих ресурсов	Площадь, га	Доля от общей площади Нижегородской области, %
	приполярных областей, расположенные за северными пределами лесной растительности, а также территории с вечномерзлой почвой, не заливаемые морскими или речными водами)	моховые, лишайниковые и травянистые	0	0
		заболоченная тундра	0	0
4	Болота (территории постоянно или большую часть года избыточно насыщенные водой и покрытые специфической гигрофитной растительностью)	верховые	53187,977	0,70
		травяные	209361,325	2,76
		трясины	0	0
5	Лугово-степные комплексы (территории, занятые многолетней мезофитной и ксерофитной травянистой растительностью)	луга	3115,78	0,04
		степи	0	0
6	Альпийские луга (территории, занятые высокогорной травянистой растительностью, расположенные за верхними пределами горных лесов)	полностью покрытые травой (камней, лесов или кустарников до 20 %)	0	0
		высокогорные и с каменистыми россыпями (камней до 80 %)	0	0
7	Пустыни и камни (территории, покрытые растительностью менее чем на 20 % площади, к данной категории также относят солончаки, ледники, скалы и каменистые россыпи без растительности)	горы без растительности	0	0
		ледники	0	0
		пустыни	0	0
8	Сельхозугодья (территории, вовлеченные в сельскохозяйственный оборот – пашни (в т.ч.	пашни	973907,17	12,86
		луга сельскохозяйственного назначения (сенокосы и пастбища)	1227385,11	16,21

№ п/п	Категория среды обитания охотничьих ресурсов	Класс среды обитания охотничьих ресурсов	Площадь, га	Доля от общей площади Нижегородской области, %
	заливные), залежи, сенокосы)	заливные пашни	0	0
9	Внутренние водоемы (все акватории водотоков (рек, ручьев, мелиоративных каналов), озер, прудов и водохранилищ)	водотоки	65802,09	0,87
		водохранилища	63940,059	0,84
		озера, пруды	25963,584	0,34
10	Пойменные комплексы (территории, затопляемые в период половодья водотоков, находящиеся между среднестатистическим минимальным и максимальным урезами воды, в том числе покрытые древесно-кустарниковой растительностью)	с преобладанием леса (леса более 80 %)	37246,705	0,49
		с преобладанием травянистой растительности (леса и кустарники до 20 %)	21628,786	0,29
		смешанный лесной	0	0
		смешанный кустарниковый	0	0
11	Береговые комплексы (периодически затапливаемые прибрежные территории (в том числе приливно-отливные) озер, прудов, водохранилищ, морей и океанов, находящиеся между среднестатистическим минимальным и максимальным урезами воды, а также мелководные участки этих водоемов, занятые прикрепленной надводной гигрофитной растительностью)	береговой комплекс внутренних водоемов	0	0
		береговой комплекс внешних водоемов	0	0
12	Преобразованные и поврежденные участки (леса, поврежденные пожарами (гари), территории ветровалов, торфоразработок, участки с нарушенным	преобразованные и поврежденные участки (гари, торфоразработки, ветровалы и др.)	43024,764	0,57

№ п/п	Категория среды обитания охотничьих ресурсов	Класс среды обитания охотничьих ресурсов	Площадь, га	Доля от общей площади Нижегородской области, %
	почвенным покровом в результате добычи полезных ископаемых и других техногенных воздействий)			
13	Не пригодные для ведения охотничьего хозяйства (территории, занятые населенными пунктами, промышленными комплексами, рудеральные территории (свалки, кладбища и др.)	промышленные и рудеральные комплексы, населенные пункты и др.	319992,31	4,23

Таблица 37

Площади категорий среды обитания охотничьих ресурсов на территории Нижегородской области

№ п/п	Наименование муниципального образования	Категории среды обитания охотничьих ресурсов на территории Нижегородской области															
		Леса (территории, покрытые кронами древесной и древесно-кустарниковой растительности более чем на 20% площадии с высотой растений более 5 м)															
		хвойные вечнозеленые (хвойных вечнозеленых пород более 80 %)		хвойные листопадные (хвойных листопадных пород более 80 %)		мелколиственные (мелколиственных пород более 80 %)		широколиственные (широколиственных пород более 30 %)		смешанные с преобладанием хвойных пород (хвойных пород 60-80 %)		смешанные с преобладанием мелколиственных пород (мелколиственных пород 60-80 %)		смешанные с присутствием широколиственных пород (широколиственных пород менее 30 %)		искусственно созданные (кроме посадок на месте вырубок)	
		S, га	%	S, га	%	S, га	%	S, га	%	S, га	%	S, га	%	S, га	%	S, га	%
1	Ардатовский	18755,80	9,94	0	0	14926,30	7,91	162,62	0,09	21393,50	11,33	32144,00	17,03	0	0	0	0
2	г.о.г. Арзамас	12767,50	6,24	0	0	20596,70	10,07	1583,99	0,77	15933,20	7,79	31097,20	15,21	0	0	0	0
3	Балахнинский	11189,50	11,79	0	0	3089,82	3,26	35,22	0,04	19211,19	20,24	9018,00	9,50	0	0	0	0
4	Богородский	5508,56	3,78	0	0	17022,20	11,67	358,60	0,25	8110,60	5,56	19687,50	13,49	0	0	0	0
5	Большеболдинский	869,26	1,00	0	0	12606,54	14,55	1845,12	2,13	4900,68	5,66	2560,31	2,95	0	0	0	0
6	Большемурашкинский	2023,23	3,07	0	0	3958,36	6,01	68,48	0,10	2998,38	4,55	2459,19	3,73	0	0	0	0
7	г.о.г. Бор	84829,10	26,45	0	0	14209,40	4,43	222,89	0,07	41354,67	12,89	41661,40	12,99	0	0	0	0
8	Бутурлинский	3095,85	2,80	0	0	5464,99	4,94	1002,27	0,91	4807,22	4,35	2903,96	2,63	0	0	0	0
9	Вадский	4282,82	5,77	0	0	2039,84	2,75	114,87	0,15	4502,38	6,06	2746,27	3,70	0	0	0	0
10	Варнавинский	47759,90	18,93	0	0	29645,90	11,75	192,24	0,08	55657,90	22,06	55708,10	22,08	0	0	0	0
11	Вачский	3066,57	3,13	0	0	7353,50	7,51	57,26	0,06	8304,78	8,48	13220,80	13,50	0	0	0	0
12	Ветлужский	53776,40	17,97	0	0	44265,40	14,79	2442,07	0,82	49826,40	16,65	21566,30	7,21	0	0	0	0
13	Вознесенский	3650,50	2,80	0	0	3330,22	2,56	410,74	0,32	15526,00	11,92	61626,40	47,30	0	0	0	0
14	Володарский	5989,58	5,73	0	0	6414,13	6,13	0	0	24668,60	23,59	11624,40	11,12	0	0	0	0
15	г.о. Воротынский	39845,90	20,58	0	0	10898,30	5,63	849,22	0,44	10533,30	5,44	11336,10	5,86	0	0	0	0

№ п/п	Наименование муниципального образования	Категории среды обитания охотничьих ресурсов на территории Нижегородской области															
		Леса (территории, покрытые кронами древесной и древесно-кустарниковой растительности более чем на 20% площадии с высотой растений более 5 м)															
		хвойные вечнозеленые (хвойных вечнозеленых пород более 80 %)		хвойные листопадные (хвойных листопадных пород более 80 %)		мелколиственные (мелколиственных пород более 80 %)		широколиственные (широколиственных пород более 30 %)		смешанные с преобладанием хвойных пород (хвойных пород 60-80 %)		смешанные с преобладанием мелколиственных пород (мелколиственных пород 60-80 %)		смешанные с присутствием широколиственных пород (широколиственных пород менее 30 %)		искусственно созданные (кроме посадок на месте вырубок)	
		S, га	%	S, га	%	S, га	%	S, га	%	S, га	%	S, га	%	S, га	%	S, га	%
16	Воскресенский	106973,00	30,10	0	0	43895,20	12,35	290,75	0,08	48756,50	13,72	43541,60	12,25	0	0	0	0
17	г.о.г. Выкса	16414,90	8,80	0	0	7444,74	3,99	25,40	0,01	24626,50	13,20	68750,11	36,85	0	0	0	0
18	Гагинский	709,98	0,67	0	0	10796,70	10,15	1805,60	1,70	1917,25	1,80	1964,85	1,85	0	0	0	0
19	Городецкий	11034,80	7,44	0	0	11868,10	8,00	385,88	0,26	21827,90	14,72	12855,30	8,67	0	0	0	0
20	Дальнеконстантин-	7969,24	5,79	0	0	14815,40	10,76	400,30	0,29	10255,30	7,45	16715,50	12,14	0	0	0	0
21	г.о.г. Дзержинск	1213,14	2,88	0	0	1297,33	3,08	0	0	6558,06	15,56	3018,89	7,16	0	0	0	0
22	Дивеевский	1930,51	2,29	0	0	4680,24	5,54	561,39	0,66	2822,90	3,34	8169,60	9,67	0	0	0	0
23	Княгининский	1755,89	2,28	0	0	3612,48	4,69	451,35	0,59	2964,69	3,85	2383,71	3,10	0	0	0	0
24	Ковернинский	37127,80	15,87	0	0	10822,00	4,63	0	0	65624,60	28,05	36718,70	15,69	0	0	0	0
25	Краснобаковский	23438,50	13,33	0	0	24581,30	13,98	144,58	0,08	25509,50	14,51	17959,70	10,22	0	0	0	0
26	Краснооктябрьский	663,23	0,75	0	0	577,66	0,65	137,08	0,15	905,23	1,02	388,73	0,44	0	0	0	0
27	Кстовский	5588,10	4,56	0	0	9069,72	7,40	508,89	0,42	5832,66	4,76	7454,36	6,08	0	0	0	0
28	г.о.г. Кулебаки	9534,37	10,15	0	0	9214,43	9,81	406,11	0,43	15373,00	16,37	19923,30	21,22	0	0	0	0
29	Лукояновский	5477,18	2,90	0	0	42526,40	22,49	2616,47	1,38	25274,80	13,37	9694,62	5,13	0	0	0	0
30	Лысковский	25502,70	11,95	0	0	11154,70	5,23	151,51	0,07	14369,40	6,73	11985,40	5,62	0	0	0	0
31	г.о. Навашинский	12648,60	9,90	0	0	6033,09	4,72	1111,50	0,87	25233,30	19,75	17808,60	13,94	0	0	0	0
32	Павловский	2570,78	2,34	0	0	4777,26	4,35	281,36	0,26	15907,00	14,48	7579,41	6,90	0	0	0	0

№ п/п	Наименование муниципального образования	Категории среды обитания охотничьих ресурсов на территории Нижегородской области															
		Леса (территории, покрытые кронами древесной и древесно-кустарниковой растительности более чем на 20% площадии с высотой растений более 5 м)															
		хвойные вечнозеленые (хвойных вечнозеленых пород более 80 %)		хвойные листопадные (хвойных листопадных пород более 80 %)		мелколиственные (мелколиственных пород более 80 %)		широколиственные (широколиственных пород более 30 %)		смешанные с преобладанием хвойных пород (хвойных пород 60-80 %)		смешанные с преобладанием мелколиственных пород (мелколиственных пород 60-80 %)		смешанные с присутствием широколиственных пород (широколиственных пород менее 30 %)		искусственно созданные (кроме посадок на месте вырубок)	
		S, га	%	S, га	%	S, га	%	S, га	%	S, га	%	S, га	%	S, га	%	S, га	%
33	г.о.г. Первомайск	10143,90	8,27	0	0	16549,70	13,48	269,50	0,22	36540,20	29,77	21069,20	17,17	0	0	0	0
34	г.о. Перевозский	2300,57	2,99	0	0	3631,49	4,72	659,76	0,86	3874,82	5,04	1312,68	1,71	0	0	0	0
35	Пильнинский	4852,61	3,70	0	0	5535,81	4,22	1279,24	0,97	5722,95	4,36	4755,55	3,62	0	0	0	0
36	Починковский	3809,64	1,94	0	0	29386,90	14,99	4821,57	2,46	17284,60	8,82	11893,80	6,07	0	0	0	0
37	г.о. Семеновский	79991,70	21,15	0	0	28594,40	7,56	0	0	93364,00	24,69	65577,70	17,34	0	0	0	0
38	Сергачский	3648,31	2,93	0	0	8160,56	6,56	1084,84	0,87	4039,82	3,25	3514,86	2,83	0	0	0	0
39	Сеченовский	530,22	0,54	0	0	1124,75	1,13	212,94	0,21	892,96	0,90	278,37	0,28	0	0	0	0
40	г.о. Сокольский	17192,30	8,68	0	0	13167,50	6,65	0	0	44539,10	22,48	24360,10	12,29	0	0	0	0
41	Сосновский	9805,51	8,38	0	0	14921,40	12,75	103,00	0,09	18853,20	16,11	22622,80	19,33	0	0	0	0
42	Спасский	1455,17	2,06	0	0	1879,29	2,66	824,58	1,17	2021,34	2,86	1213,14	1,72	0	0	0	0
43	Тонкинский	4313,33	4,24	0	0	14803,70	14,54	0	0	8823,10	8,66	6369,70	6,25	0	0	0	0
44	Тоншаевский	33084,70	14,06	0	0	45500,60	19,34	55,87	0,02	34984,80	14,87	20775,90	8,83	0	0	0	0
45	Уренский	22600,80	10,75	0	0	35906,80	17,08	192,70	0,09	29056,40	13,82	17896,30	8,51	0	0	0	0
46	г.о.г. Чкаловск	4493,85	5,22	0	0	2738,55	3,18	0	0	16713,50	19,40	9312,43	10,81	0	0	0	0
47	Шарангский	7269,24	4,56	0	0	36564,20	22,91	412,52	0,26	13701,50	8,59	11372,00	7,13	0	0	0	0
48	Шатковский	8804,35	6,11	0	0	20912,20	14,52	976,45	0,68	23122,80	16,05	7282,74	5,05	0	0	0	0
49	г.о.г. Шахунья	33185,20	12,82	0	0	38031,00	14,69	0	0	38280,90	14,79	18998,00	7,34	0	0	0	0

Продолжение таблицы 37

Площади категорий среды обитания охотничьих ресурсов на территории Нижегородской области

№ п/п	Наименование муниципального образования	Категории среды обитания охотничьих ресурсов на территории Нижегородской области													
		Молодняки и кустарники (территории, покрытые кронами древесной и древесно-кустарниковой растительности до 5 м более чем на 20 % площади с высотой растений до 5 м)						Тундры (безлесные территории приполярных областей, расположенные за северными пределами лесной растительности, а также территории с вечномерзлой почвой, не заливаемые морскими или речными водами)							
		вырубки и зарастающие поля		вечнозеленые кустарники, в т.ч. высокогорные		лиственные кустарники		кустарничковые		кустарниковые		моховые, лишайниковые и травянистые		заболоченные тундры	
		S, га	%	S, га	%	S, га	%	S, га	%	S, га	%	S, га	%	S, га	%
1	Ардатовский	21620,6	11,45	0	0	0	0	0	0	0	0	0	0	0	0
2	г.о.г. Арзамас	35637,20	17,43	0	0	0	0	0	0	0	0	0	0	0	0
3	Балахнинский	4933,67	5,20	0	0	0	0	0	0	0	0	0	0	0	0
4	Богородский	18506,5	12,68	0	0	0	0	0	0	0	0	0	0	0	0
5	Большеболдинский	8703,32	10,04	0	0	0	0	0	0	0	0	0	0	0	0
6	Большемурашкинский	8597,6	13,05	0	0	0	0	0	0	0	0	0	0	0	0
7	г.о.г. Бор	29386,9	9,16	0	0	0	0	0	0	0	0	0	0	0	0
8	Бутурлинский	13032,6	11,79	0	0	0	0	0	0	0	0	0	0	0	0
9	Вадский	7314,71	9,85	0	0	0	0	0	0	0	0	0	0	0	0
10	Варнавинский	27031,90	10,71	0	0	0	0	0	0	0	0	0	0	0	0
11	Вачский	15087,40	15,40	0	0	0	0	0	0	0	0	0	0	0	0
12	Ветлужский	68380,05	22,85	0	0	0	0	0	0	0	0	0	0	0	0
13	Вознесенский	20953	16,08	0	0	0	0	0	0	0	0	0	0	0	0
14	Володарский	10866,20	10,39	0	0	0	0	0	0	0	0	0	0	0	0
15	г.о. Воротынский	10292,3	5,32	0	0	0	0	0	0	0	0	0	0	0	0

№ п/п	Наименование муниципального образования	Категории среды обитания охотничьих ресурсов на территории Нижегородской области													
		Молодняки и кустарники (территории, покрытые кронами древесной и древесно-кустарниковой растительности до 5 м более чем на 20 % площади с высотой растений до 5 м)						Тундры (безлесные территории приполярных областей, расположенные за северными пределами лесной растительности, а также территории с вечномерзлой почвой, не заливаемые морскими или речными водами)							
		вырубки и зарастающие поля		вечнозеленые кустарники, в т.ч. высокогорные		лиственные кустарники		кустарничковые		кустарниковые		моховые, лишайниковые и травянистые		заболоченные тундры	
		S, га	%	S, га	%	S, га	%	S, га	%	S, га	%	S, га	%	S, га	%
16	Воскресенский	55304,73	15,56	0	0	0	0	0	0	0	0	0	0	0	0
17	г.о.г. Выкса	32337,3	17,33	0	0	0	0	0	0	0	0	0	0	0	0
18	Гагинский	12184,7	11,45	0	0	0	0	0	0	0	0	0	0	0	0
19	Городецкий	20041,45	13,52	0	0	0	0	0	0	0	0	0	0	0	0
20	Дальнеконстантин-	16566,30	12,03	0	0	0	0	0	0	0	0	0	0	0	0
21	г.о.г. Дзержинск	5244,23	12,44	0	0	0	0	0	0	0	0	0	0	0	0
22	Дивеевский	12391,8	14,67	0	0	0	0	0	0	0	0	0	0	0	0
23	Княгининский	8068,52	10,48	0	0	0	0	0	0	0	0	0	0	0	0
24	Ковернинский	25521,53	10,91	0	0	0	0	0	0	0	0	0	0	0	0
25	Краснобаковский	57550,85	32,74	0	0	0	0	0	0	0	0	0	0	0	0
26	Краснооктябрьский	5909,27	6,67	0	0	0	0	0	0	0	0	0	0	0	0
27	Кстовский	13426,80	10,96	0	0	0	0	0	0	0	0	0	0	0	0
28	г.о.г. Кулебаки	13399,40	14,27	0	0	0	0	0	0	0	0	0	0	0	0
29	Лукояновский	25855,20	13,68	0	0	0	0	0	0	0	0	0	0	0	0
30	Лысковский	11371,52	5,33	0	0	0	0	0	0	0	0	0	0	0	0
31	г.о. Навашинский	16440,30	12,87	0	0	0	0	0	0	0	0	0	0	0	0
32	Павловский	10053,40	9,15	0	0	0	0	0	0	0	0	0	0	0	0
33	г.о.г. Первомайск	10058,93	8,20	0	0	0	0	0	0	0	0	0	0	0	0

№ п/п	Наименование муниципального образования	Категории среды обитания охотничьих ресурсов на территории Нижегородской области													
		Молодняки и кустарники (территории, покрытые кронами древесной и древесно-кустарниковой растительности до 5 м более чем на 20 % площади с высотой растений до 5 м)						Тундры (безлесные территории приполярных областей, расположенные за северными пределами лесной растительности, а также территории с вечномерзлой почвой, не заливаемые морскими или речными водами)							
		вырубки и зарастающие поля		вечнозеленые кустарники, в т.ч. высокогорные		лиственные кустарники		кустарничковые		кустарниковые		моховые, лишайниковые и травянистые		заболоченные тундры	
		S, га	%	S, га	%	S, га	%	S, га	%	S, га	%	S, га	%	S, га	%
34	г.о. Перевозский	7238,39	9,41	0	0	0	0	0	0	0	0	0	0	0	0
35	Пильнинский	10373,05	7,90	0	0	0	0	0	0	0	0	0	0	0	0
36	Починковский	25591,14	13,05	0	0	0	0	0	0	0	0	0	0	0	0
37	г.о. Семеновский	53989,40	14,28	0	0	0	0	0	0	0	0	0	0	0	0
38	Сергачский	13654,72	10,98	0	0	0	0	0	0	0	0	0	0	0	0
39	Сеченовский	6385,30	6,44	0	0	0	0	0	0	0	0	0	0	0	0
40	г.о. Сокольский	26592,32	13,42	0	0	0	0	0	0	0	0	0	0	0	0
41	Сосновский	13352,90	11,41	0	0	0	0	0	0	0	0	0	0	0	0
42	Спасский	7177,40	10,16	0	0	0	0	0	0	0	0	0	0	0	0
43	Тонкинский	32829,00	32,23	0	0	0	0	0	0	0	0	0	0	0	0
44	Тоншаевский	57502,25	24,44	0	0	0	0	0	0	0	0	0	0	0	0
45	Уренский	53120,33	25,26	0	0	0	0	0	0	0	0	0	0	0	0
46	г.о.г. Чкаловск	18041,50	20,94	0	0	0	0	0	0	0	0	0	0	0	0
47	Шарангский	41799,20	26,19	0	0	0	0	0	0	0	0	0	0	0	0
48	Шатковский	15890,72	11,03	0	0	0	0	0	0	0	0	0	0	0	0
49	г.о.г. Шахунья	69806,69	26,97	0	0	0	0	0	0	0	0	0	0	0	0

Продолжение таблицы 37

Площади категорий среды обитания охотничьих ресурсов на территории Нижегородской области

№ п/п	Наименование муниципального образования	Категории среды обитания охотничьих ресурсов на территории Нижегородской области													
		Болота (территории постоянно или большую часть года избыточно насыщенные водой и покрытые специфической гигрофитной растительностью)						Лугово-степные комплексы (территории, занятые многолетней мезофитной и ксерофитной травянистой растительностью)				Альпийские луга (территории, занятые высокогорной травянистой растительностью, расположенные за верхними пределами горных лесов)			
		верховые		травяные		трясины		луга		степи		полностью покрытые травой (камней, лесов или кустарников до 20 %)		высокогорные и с каменистыми россыпями (камней до 80 %)	
		S, га	%	S, га	%	S, га	%	S, га	%	S, га	%	S, га	%	S, га	%
1	Ардатовский	0	0	5753,59	3,05	0	0	33,123	0,02	0	0	0	0	0	0
2	г.о.г. Арзамас	20,23	0,01	502,47	0,25	0	0	139,65	0,07	0	0	0	0	0	0
3	Балахнинский	3213,55	3,39	7428,13	7,83	0	0	0	0	0	0	0	0	0	0
4	Богородский	0	0	1476,32	1,01	0	0	0	0	0	0	0	0	0	0
5	Большеболдинский	0	0	0	0	0	0	274,14	0,32	0	0	0	0	0	0
6	Большемурашкинский	0	0	0	0	0	0	0	0	0	0	0	0	0	0
7	г.о.г. Бор	1363,3	0,43	21755,7	6,78	0	0	0	0	0	0	0	0	0	0
8	Бутурлинский	0	0	0	0	0	0	592,77	0,54	0	0	0	0	0	0
9	Вадский	0	0	0	0	0	0	113,11	0,15	0	0	0	0	0	0
10	Варнавинский	1859,48	0,74	653,57	0,26	0	0	0	0	0	0	0	0	0	0
11	Вачский	497,33	0,51	3704,51	3,78	0	0	0	0	0	0	0	0	0	0
12	Ветлужский	1292,35	0,43	1210,32	0,40	0	0	0	0	0	0	0	0	0	0
13	Вознесенский	0	0	0	0	0	0	0	0	0	0	0	0	0	0
14	Володарский	5422,75	5,19	10535,50	10,08	0	0	0	0	0	0	0	0	0	0

№ п/п	Наименование муниципального образования	Категории среды обитания охотничьих ресурсов на территории Нижегородской области													
		Болота (территории постоянно или большую часть года избыточно насыщенные водой и покрытые специфической гигрофитной растительностью)						Лугово-степные комплексы (территории, занятые многолетней мезофитной и ксерофитной травянистой растительностью)				Альпийские луга (территории, занятые высокогорной травянистой растительностью, расположенные за верхними пределами горных лесов)			
		верховые		травяные		трясины		луга		степи		полностью покрытые травой (камней, лесов или кустарников до 20 %)		высокогорные и с каменистыми россыпями (камней до 80 %)	
		S, га	%	S, га	%	S, га	%	S, га	%	S, га	%	S, га	%	S, га	%
15	г.о. Воротынский	6423,87	3,32	27706,92	14,31	0	0	0	0	0	0	0	0	0	0
16	Воскресенский	3649,94	1,03	8523,74	2,40	0	0	0	0	0	0	0	0	0	0
17	г.о.г. Выкса	125,133	0,07	1269,11	0,68	0	0	0	0	0	0	0	0	0	0
18	Гагинский	0	0	0	0	0	0	269,35	0,25	0	0	0	0	0	0
19	Городецкий	1200	0,81	1151,29	0,78	0	0	0	0	0	0	0	0	0	0
20	Дальнеконстантин-	0	0	1514,86	1,10	0	0	0	0	0	0	0	0	0	0
21	г.о.г. Дзержинск	899,23	2,13	3505,77	8,32	0	0	0	0	0	0	0	0	0	0
22	Дивеевский	0	0	1830,39	2,17	0	0	0	0	0	0	0	0	0	0
23	Княгининский	0	0	0	0	0	0	0	0	0	0	0	0	0	0
24	Ковернинский	881,24	0,38	8295,06	3,55	0	0	0	0	0	0	0	0	0	0
25	Краснобаковский	520,41	0,30	799,36	0,45	0	0	0	0	0	0	0	0	0	0
26	Краснооктябрьский	0	0	0	0	0	0	1478,65	1,67	0	0	0	0	0	0
27	Кстовский	0	0	859,62	0,70	0	0	0	0	0	0	0	0	0	0
28	г.о.г. Кулебаки	1334,32	1,42	6538,04	6,96	0	0	0	0	0	0	0	0	0	0
29	Лукояновский	0	0	0	0	0	0	0	0	0	0	0	0	0	0
30	Лысковский	11731,80	5,50	49401,40	23,15	0	0	0	0	0	0	0	0	0	0

№ п/п	Наименование муниципального образования	Категории среды обитания охотничьих ресурсов на территории Нижегородской области													
		Болота (территории постоянно или большую часть года избыточно насыщенные водой и покрытые специфической гигрофитной растительностью)						Лугово-степные комплексы (территории, занятые многолетней мезофитной и ксерофитной травянистой растительностью)				Альпийские луга (территории, занятые высокогорной травянистой растительностью, расположенные за верхними пределами горных лесов)			
		верховые		травяные		трясины		луга		степи		полностью покрытые травой (камней, лесов или кустарников до 20 %)		высокогорные и с каменистыми россыпями (камней до 80 %)	
		S, га	%	S, га	%	S, га	%	S, га	%	S, га	%	S, га	%	S, га	%
31	г.о. Навашинский	2568,34	2,01	8817,75	6,90	0	0	0	0	0	0	0	0	0	0
32	Павловский	3365,54	3,06	4673,09	4,25	0	0	0	0	0	0	0	0	0	0
33	г.о.г. Первомайск	0	0	0	0	0	0	0	0	0	0	0	0	0	0
34	г.о. Перевозский	0	0	0	0	0	0	214,98	0,28	0	0	0	0	0	0
35	Пильнинский	0	0	0	0	0	0	0	0	0	0	0	0	0	0
36	Починковский	0	0	0	0	0	0	0	0	0	0	0	0	0	0
37	г.о. Семеновский	323,60	0,09	6751,27	1,79	0	0	0	0	0	0	0	0	0	0
38	Сергачский	0	0	0	0	0	0	0	0	0	0	0	0	0	0
39	Сеченовский	0	0	0	0	0	0	0	0	0	0	0	0	0	0
40	г.о. Сокольский	1532,06	0,77	8102,89	4,09	0	0	0	0	0	0	0	0	0	0
41	Сосновский	1997,05	1,71	2491,44	2,13	0	0	0	0	0	0	0	0	0	0
42	Спасский	0	0	0	0	0	0	0	0	0	0	0	0	0	0
43	Тонкинский	65,02	0,06	111,17	0,11	0	0	0	0	0	0	0	0	0	0
44	Тоншаевский	179,73	0,08	3131,34	1,33	0	0	0	0	0	0	0	0	0	0
45	Уренский	205,85	0,10	2625,24	1,25	0	0	0	0	0	0	0	0	0	0
46	г.о.г. Чкаловск	0	0	0	0	0	0	0	0	0	0	0	0	0	0

№ п/п	Наименование муниципального образования	Категории среды обитания охотничьих ресурсов на территории Нижегородской области													
		Болота (территории постоянно или большую часть года избыточно насыщенные водой и покрытые специфической гигрофитной растительностью)						Лугово-степные комплексы (территории, занятые многолетней мезофитной и ксерофитной травянистой растительностью)				Альпийские луга (территории, занятые высокогорной травянистой растительностью, расположенные за верхними пределами горных лесов)			
		верховые		травяные		трясины		луга		степи		полностью покрытые травой (камней, лесов или кустарников до 20 %)		высокогорные и с каменистыми россыпями (камней до 80 %)	
		S, га	%	S, га	%	S, га	%	S, га	%	S, га	%	S, га	%	S, га	%
47	Шарангский	418,65	0,26	1457,58	0,91	0	0	0	0	0	0	0	0	0	0
48	Шатковский	0	0	0	0	0	0	0	0	0	0	0	0	0	0
49	г.о.г. Шахунья	2097,2	0,81	6783,88	2,62	0	0	0	0	0	0	0	0	0	0

Продолжение таблицы 37

Площади категорий среды обитания охотничьих ресурсов на территории Нижегородской области

№ п/п	Наименование муниципального образования	Категории среды обитания охотничьих ресурсов на территории Нижегородской области											
		Пустыни и камни (территории, покрытые растительностью менее чем на 20 % площади, к данной категории также относят солончаки, ледники, скалы и каменистые россыпи без растительности)						Сельхозугодья (территории, вовлеченные в сельскохозяйственный оборот – пашни (в т.ч. заливные), залежи, сенокосы)					
		горы без растительности		ледники		пустыни (солончаки)		пашни		луга сельскохозяйственного назначения (сенокосы и пастбища)		заливные пашни	
		S, га	%	S, га	%	S, га	%	S, га	%	S, га	%	S, га	%
1	Ардатовский	0	0	0	0	0	0	18428,1	9,76	47474,98	25,15	0	0
2	г.о.г. Арзамас	0	0	0	0	0	0	23537,8	11,51	45139,3	22,07	0	0
3	Балахнинский	0	0	0	0	0	0	2570,15	2,71	6982,79	7,36	0	0
4	Богородский	0	0	0	0	0	0	14790,80	10,14	41196,89	28,24	0	0
5	Большеболдинский	0	0	0	0	0	0	32462,10	37,46	16435,10	18,97	0	0
6	Большемурашкинский	0	0	0	0	0	0	22304,8	33,86	20465,9	31,07	0	0
7	г.о.г. Бор	0	0	0	0	0	0	9789,63	3,05	44374,30	13,83	0	0
8	Бутурлинский	0	0	0	0	0	0	35270,10	31,91	38416,08	34,76	0	0
9	Вадский	0	0	0	0	0	0	25161,80	33,88	23644,60	31,84	0	0
10	Варнавинский	0	0	0	0	0	0	13182,1	5,22	5791	2,29	0	0
11	Вачский	0	0	0	0	0	0	14313,30	14,61	23777,18	24,28	0	0
12	Ветлужский	0	0	0	0	0	0	10345,7	3,46	22313,3	7,46	0	0
13	Вознесенский	0	0	0	0	0	0	10867,3	8,34	8532,99	6,55	0	0

№ п/п	Наименование муниципального образования	Категории среды обитания охотничьих ресурсов на территории Нижегородской области											
		Пустыни и камни (территории, покрытые растительностью менее чем на 20 % площади, к данной категории также относят солончаки, ледники, скалы и каменистые россыпи без растительности)						Сельхозугодья (территории, вовлеченные в сельскохозяйственный оборот – пашни (в т.ч. заливные), залежи, сенокосы)					
		горы без растительности		ледники		пустыни (солончаки)		пашни		луга сельскохозяйственного назначения (сенокосы и пастбища)		заливные пашни	
		S, га	%	S, га	%	S, га	%	S, га	%	S, га	%	S, га	%
14	Володарский	0	0	0	0	0	0	2528,05	2,42	10777,39	10,31	0	0
15	г.о. Воротынский	0	0	0	0	0	0	14425,8	7,45	23863,2	12,33	0	0
16	Воскресенский	0	0	0	0	0	0	8687,84	2,44	21310,7	6,00	0	0
17	г.о.г. Выкса	0	0	0	0	0	0	12874,6	6,90	10537,2	5,65	0	0
18	Гагинский	0	0	0	0	0	0	44476,3	41,79	27002,4	25,37	0	0
19	Городецкий	0	0	0	0	0	0	12845,6	8,66	33281,9	22,45	0	0
20	Дальнеконстантин-	0	0	0	0	0	0	20615,2	14,97	37422,57	27,18	0	0
21	г.о.г. Дзержинск	0	0	0	0	0	0	151,91	0,36	3572,42	8,47	0	0
22	Дивеевский	0	0	0	0	0	0	10252,2	12,14	36587,3	43,31	0	0
23	Княгининский	0	0	0	0	0	0	32750,80	42,54	20790,73	27,00	0	0
24	Ковернинский	0	0	0	0	0	0	11095,60	4,74	34312,28	14,66	0	0
25	Краснобаковский	0	0	0	0	0	0	3586,54	2,04	9827,43	5,59	0	0
26	Краснооктябрьский	0	0	0	0	0	0	47238,3	53,31	26114	29,47	0	0
27	Кстовский	0	0	0	0	0	0	19682,3	16,07	37084,03	30,27	0	0
28	г.о.г. Кулебаки	0	0	0	0	0	0	1440,09	1,53	11172,18	11,90	0	0
29	Лукояновский	0	0	0	0	0	0	32819,70	17,36	33248,30	17,59	0	0

№ п/п	Наименование муниципального образования	Категории среды обитания охотничьих ресурсов на территории Нижегородской области											
		Пустыни и камни (территории, покрытые растительностью менее чем на 20 % площади, к данной категории также относят солончаки, ледники, скалы и каменистые россыпи без растительности)						Сельхозугодья (территории, вовлеченные в сельскохозяйственный оборот – пашни (в т.ч. заливные), залежи, сенокосы)					
		горы без растительности		ледники		пустыни (солончаки)		пашни		луга сельскохозяйственного назначения (сенокосы и пастбища)		заливные пашни	
		S, га	%	S, га	%	S, га	%	S, га	%	S, га	%	S, га	%
30	Лысковский	0	0	0	0	0	0	27417,10	12,85	29831,90	13,98	0	0
31	г.о. Навашинский	0	0	0	0	0	0	2681,11	2,10	25612,31	20,05	0	0
32	Павловский	0	0	0	0	0	0	10809,20	9,84	33378,90	30,39	0	0
33	г.о.г. Первомайск	0	0	0	0	0	0	12013,60	9,79	12640,20	10,30	0	0
34	г.о. Перевозский	0	0	0	0	0	0	28770,6	37,41	24347,6	31,65	0	0
35	Пильнинский	0	0	0	0	0	0	47958,30	36,53	40265,40	30,67	0	0
36	Починковский	0	0	0	0	0	0	46041,10	23,48	45329,40	23,12	0	0
37	г.о. Семеновский	0	0	0	0	0	0	3432,28	0,91	36373,19	9,62	0	0
38	Сергачский	0	0	0	0	0	0	43874,20	35,28	38109,30	30,64	0	0
39	Сеченовский	0	0	0	0	0	0	58808,40	59,34	24836,10	25,06	0	0
40	г.о. Сокольский	0	0	0	0	0	0	3069,41	1,55	28440,19	14,35	0	0
41	Сосновский	0	0	0	0	0	0	3806,20	3,25	23545,82	20,12	0	0
42	Спасский	0	0	0	0	0	0	31765,90	44,96	19180,60	27,15	0	0
43	Тонкинский	0	0	0	0	0	0	16597,30	16,30	14480,24	14,22	0	0
44	Тоншаевский	0	0	0	0	0	0	14969,00	6,36	13548,90	5,76	0	0
45	Уренский	0	0	0	0	0	0	19674,20	9,36	22067,00	10,49	0	0

№ п/п	Наименование муниципального образования	Категории среды обитания охотничьих ресурсов на территории Нижегородской области											
		Пустыни и камни (территории, покрытые растительностью менее чем на 20 % площади, к данной категории также относят солончаки, ледники, скалы и каменистые россыпи без растительности)						Сельхозугодья (территории, вовлеченные в сельскохозяйственный оборот – пашни (в т.ч. заливные), залежи, сенокосы)					
		горы без растительности		ледники		пустыни (солончаки)		пашни		луга сельскохозяйственного назначения (сенокосы и пастбища)		заливные пашни	
		S, га	%	S, га	%	S, га	%	S, га	%	S, га	%	S, га	%
46	г.о.г. Чкаловск	0	0	0	0	0	0	3218,46	3,74	16058,42	18,64	0	0
47	Шарангский	0	0	0	0	0	0	24210,70	15,17	19001,10	11,91	0	0
48	Шатковский	0	0	0	0	0	0	41982,9	29,14	18609,8	12,92	0	0
49	г.о.г. Шахунья	0	0	0	0	0	0	24312,70	9,39	20280,30	7,84	0	0

Продолжение таблицы 37

Площади категорий среды обитания охотничьих ресурсов на территории Нижегородской области

№ п/п	Наименование муниципального образования	Категории среды обитания охотничьих ресурсов на территории Нижегородской области													
		Внутренние водоемы (все акватории водотоков (рек, ручьев, мелиоративных каналов), озер, прудов и водохранилищ)						Пойменные комплексы (территории, затопляемые в период половодья водотоков, находящиеся между среднестатистическим минимальным и максимальным урезами воды, в том числе покрытые древесно-кустарниковой растительностью)							
		водотоки		водохранилища		озера, пруды		с преобладанием леса (леса более 80 %)		с преобладанием травянистой растительности (леса и кустарники до 20 %)		смешанный лесной		смешанный кустарниковый	
		S, га	%	S, га	%	S, га	%	S, га	%	S, га	%	S, га	%	S, га	%
1	Ардатовский	540,36	0,29	170,38	0,09	155,06	0,08	0	0	90,24	0,05	0	0	0	0
2	г.о.г. Арзамас	997,19	0,49	325,09	0,16	655,07	0,32	0	0	269,61	0,13	0	0	0	0
3	Балахнинский	2020,05	2,13	7,62	0,01	3964,56	4,18	0	0,48	521,17	0,55	0	0	0	0
4	Богородский	1796,95	1,23	337,38	0,23	300,82	0,21	543,82	0,37	171,56	0,12	0	0	0	0
5	Большеболдинский	360,63	0,42	99,25	0,11	276,16	0,32	0	0	0	0	0	0	0	0
6	Большемурашкинский	208,3	0,32	158,66	0,24	32,70	0,05	0	0	0	0	0	0	0	0
7	г.о.г. Бор	3717,86	1,16	649,47	0,20	3772,94	1,18	0	0,62	474,95	0,15	0	0	0	0
8	Бутурлинский	563,09	0,51	74,49	0,07	485,73	0,44	0	1,31	0	0	0	0	0	0
9	Вадский	390,67	0,53	306,02	0,41	121,05	0,16	0	0	0	0	0	0	0	0
10	Варнавинский	2042,44	0,81	21,59	0,01	649,59	0,26	5942,49	0,31	3501,82	1,39	0	0	0	0
11	Вачский	1729,76	1,77	156,19	0,16	358,47	0,37	0	1,47	163,76	0,17	0	0	0	0
12	Ветлужский	3208,10	1,07	59,48	0,02	901,30	0,30	12088,00	0,92	4656,73	1,56	0	0	0	0
13	Вознесенский	127,18	0,10	380,41	0,29	50,51	0,04	0	0	0	0	0	0	0	0
14	Володарский	972,85	0,93	30,55	0,03	1589,53	1,52	0	1,06	180,24	0,17	0	0	0	0

№ п/п	Наименование муниципального образования	Категории среды обитания охотничьих ресурсов на территории Нижегородской области													
		Внутренние водоемы (все акватории водотоков (рек, ручьев, мелиоративных каналов), озер, прудов и водохранилищ)						Пойменные комплексы (территории, затопляемые в период половодья водотоков, находящиеся между среднестатистическим минимальным и максимальным урезами воды, в том числе покрытые древесно-кустарниковой растительностью)							
		водотоки		водохранилища		озера, пруды		с преобладанием леса (леса более 80 %)		с преобладанием травянистой растительности (леса и кустарники до 20 %)		смешанный лесной		смешанный кустарниковый	
		S, га	%	S, га	%	S, га	%	S, га	%	S, га	%	S, га	%	S, га	%
15	г.о. Воротынский	15570,68	8,04	0,00	0,00	1212,14	0,63	2154,30	1,30	2953,20	1,53	0	0	0	0
16	Воскресенский	2685,05	0,76	34,33	0,01	1203,45	0,34	3902,64	0,23	884,216	0,25	0	0	0	0
17	г.о.г. Выкса	1293,33	0,69	1314,38	0,70	762,50	0,41	0	1,02	16,80	0,01	0	0	0	0
18	Гагинский	423,02	0,40	227,66	0,21	207,67	0,20	0	0	0	0	0	0	0	0
19	Городецкий	2065,13	1,39	9134,69	6,16	528,61	0,36	763,02	0,93	183,22	0,12	0	0	0	0
20	Дальнеконстантин-	355,19	0,26	439,94	0,32	21,92	0,02	0	0	177,28	0,13	0	0	0	0
21	г.о.г. Дзержинск	752,28	1,78	122,33	0,29	809,29	1,92	0	0,71	218,62	0,52	0	0	0	0
22	Дивеевский	67,13	0,08	184,98	0,22	69,43	0,08	0	0	34,07	0,04	0	0	0	0
23	Княгининский	207,45	0,27	148,39	0,19	11,03	0,01	0	0	0	0	0	0	0	0
24	Ковернинский	465,87	0,20	25,11	0,01	19,51	0,01	0	0	32,1	0,01	0	0	0	0
25	Краснобаковский	1230,72	0,70	35,93	0,02	594,98	0,34	5221,82	0	1484,72	0,84	0	0	0	0
26	Краснооктябрьский	367,11	0,41	159,78	0,18	35,35	0,04	0	0	0	0	0	0	0	0
27	Кстовский	4027,92	3,29	2441,31	1,99	559,02	0,46	0	1,56	313,18	0,26	0	0	0	0
28	г.о.г. Кулебаки	233,74	0,25	460,39	0,49	85,04	0,09	0	0	103,01	0,11	0	0	0	0
29	Лукояновский	520,71	0,28	251,71	0,13	64,71	0,03	0	0	0	0	0	0	0	0
30	Лысковский	639,83	0,30	9303,68	4,36	1671,98	0,78	0	0,90	0	0	0	0	0	0

№ п/п	Наименование муниципального образования	Категории среды обитания охотничьих ресурсов на территории Нижегородской области													
		Внутренние водоемы (все акватории водотоков (рек, ручьев, мелиоративных каналов), озер, прудов и водохранилищ)						Пойменные комплексы (территории, затопляемые в период половодья водотоков, находящиеся между среднестатистическим минимальным и максимальным урезами воды, в том числе покрытые древесно-кустарниковой растительностью)							
		водотоки		водохранилища		озера, пруды		с преобладанием леса (леса более 80 %)		с преобладанием травянистой растительности (леса и кустарники до 20 %)		смешанный лесной		смешанный кустарниковый	
		S, га	%	S, га	%	S, га	%	S, га	%	S, га	%	S, га	%	S, га	%
31	г.о. Навашинский	1718,72	1,35	8,49	0,01	971,12	0,76	479,90	0,38	534,65	0,42	0	0	0	0
32	Павловский	3111,54	2,83	79,50	0,07	1041,41	0,95	0	2,47	203,10	0,18	0	0	0	0
33	г.о.г. Первомайск	164,34	0,13	65,77	0,05	22,78	0,02	0	0	0	0	0	0	0	0
34	г.о. Перевозский	315,67	0,41	68,59	0,09	210,20	0,27	0	0,35	0	0	0	0	0	0
35	Пильнинский	1506,01	1,15	121,54	0,09	774,59	0,59	0	0,85	0	0	0	0	0	0
36	Починковский	565,83	0,29	205,53	0,10	36,19	0,02	0	0,73	0	0	0	0	0	0
37	г.о. Семеновский	927,69	0,25	32,19	0,01	285,61	0,08	0	0,05	162,53	0,04	0	0	0	0
38	Сергачский	481,80	0,39	184,47	0,15	114,84	0,09	0	1,43	0	0	0	0	0	0
39	Сеченовский	387,25	0,39	113,92	0,11	9,41	0,01	0	0	0	0	0	0	0	0
40	г.о. Сокольский	1602,30	0,81	27059,30	13,66	125,65	0,06		0,76	310	0,16	0	0	0	0
41	Сосновский	298,67	0,26	137,23	0,12	367,58	0,31	0	0,09	91,92	0,08	0	0	0	0
42	Спасский	234,10	0,33	33,94	0,05	41,89	0,06	0	0	0	0	0	0	0	0
43	Тонкинский	316,86	0,31	127,21	0,12	14,67	0,01	946,69	0	41,22	0,04	0	0	0	0
44	Тоншаевский	733,76	0,31	135,77	0,06	47,95	0,02	4010,95	0	3313,00	1,41	0	0	0	0
45	Уренский	969,03	0,46	210,70	0,10	172,86	0,08	1193,08	0,22	117,81	0,06	0	0	0	0
46	г.о.г. Чкаловск	1128,81	1,31	7764,88	9,01	309,28	0,36	0	1,72	76,53	0,09	0	0	0	0

№ п/п	Наименование муниципального образования	Категории среды обитания охотничьих ресурсов на территории Нижегородской области													
		Внутренние водоемы (все акватории водотоков (рек, ручьев, мелиоративных каналов), озер, прудов и водохранилищ)						Пойменные комплексы (территории, затопляемые в период половодья водотоков, находящиеся между среднестатистическим минимальным и максимальным урезами воды, в том числе покрытые древесно-кустарниковой растительностью)							
		водотоки		водохранилища		озера, пруды		с преобладанием леса (леса более 80 %)		с преобладанием травянистой растительности (леса и кустарники до 20 %)		смешанный лесной		смешанный кустарниковый	
		S, га	%	S, га	%	S, га	%	S, га	%	S, га	%	S, га	%	S, га	%
47	Шарангский	435,55	0,27	194,89	0,12	47,98	0,03	0	0	0	0	0	0	0	0
48	Шатковский	376,93	0,26	138,79	0,10	127,85	0,09	0	0	0	0	0	0	0	0
49	г.о.г. Шахунья	946,64	0,37	196,15	0,08	71,60	0,03	0	0	347,53	0,13	0	0	0	0

Окончание таблицы 37

Площади категорий среды обитания охотничьих ресурсов на территории Нижегородской области

№ п/п	Наименование муниципального образования	Категории среды обитания охотничьих ресурсов на территории Нижегородской области							
		Береговые комплексы (периодически затапливаемые прибрежные территории (в том числе приливно-отливные) озер, прудов, водохранилищ, морей и океанов, находящиеся между среднестатистическим минимальным и максимальным урезами воды, а также мелководные участки этих водоемов, занятые прикрепленной надводной гигрофитной растительностью)				Преобразованные и поврежденные участки (леса, поврежденные пожарами (гари), территории ветровалов, торфоразработок, участки с нарушенным почвенным покровом в результате добычи полезных ископаемых и других техногенных воздействий)		Не пригодные для ведения охотничьего хозяйства (территории, занятые населенными пунктами, промышленными комплексами, рудеральные территории (свалки, кладбища и др.)	
		береговой комплекс внутренних водоемов		береговой комплекс внешних водоемов		преобразованные и поврежденные участки (гари, торфоразработки, ветровалы и др.)		промышленные и рудеральные комплексы, населенные пункты и др.	
		S, га	%	S, га	%	S, га	%	S, га	%
1	Ардатовский	0	0	0	0	0	0	7114,35	3,77
2	г.о.г. Арзамас	0	0	0	0	0	0	15313,8	7,49
3	Балахнинский	0	0	0	0	8328,38	8,77	12404,20	13,07
4	Богородский	0	0	0	0	0	0	16091,5	11,03
5	Большеболдинский	0	0	0	0	0	0	5254,39	6,06
6	Большемурашкинский	0	0	0	0	0	0	2588,39	3,93
7	г.о.г. Бор	0	0	0	0	9187,59	2,86	14018,9	4,37
8	Бутурлинский	0	0	0	0	0	0	4810,85	4,35
9	Вадский	0	0	0	0	0	0	3531,86	4,76
10	Варнавинский	0	0	0	0	358	0,14	2337,98	0,93
11	Вачский	0	0	0	0	0	0	6158,19	6,29
12	Ветлужский	0	0	0	0	125,25	0,04	2779,85	0,93
13	Вознесенский	0	0	0	0	0	0	4836,75	3,71
14	Володарский	0	0	0	0	4294,83	4,11	8665,40	8,29
15	г.о. Воротынский	0	0	0	0	10898,6	5,63	4617,17	2,39
16	Воскресенский	0	0	0	0	1246,34	0,35	4547,97	1,28
17	г.о.г. Выкса	0	0	0	0	169,00	0,09	8603,00	4,61
18	Гагинский	0	0	0	0	0	0	4432,52	4,17
19	Городецкий	0	0	0	0	174,75	0,12	8930,37	6,02

№ п/п	Наименование муниципального образования	Категории среды обитания охотничьих ресурсов на территории Нижегородской области							
		Береговые комплексы (периодически затапливаемые прибрежные территории (в том числе приливно-отливные) озер, прудов, водохранилищ, морей и океанов, находящиеся между среднестатистическим минимальным и максимальным урезами воды, а также мелководные участки этих водоемов, занятые прикрепленной надводной гигрофитной растительностью)				Преобразованные и поврежденные участки (леса, поврежденные пожарами (гари), территории ветровалов, торфоразработок, участки с нарушенным почвенным покровом в результате добычи полезных ископаемых и других техногенных воздействий)		Не пригодные для ведения охотничьего хозяйства (территории, занятые населенными пунктами, промышленными комплексами, рудеральные территории (свалки, кладбища и др.)	
		береговой комплекс внутренних водоемов		береговой комплекс внешних водоемов		преобразованные и поврежденные участки (гари, торфоразработки, ветровалы и др.)		промышленные и рудеральные комплексы, населенные пункты и др.	
		S, га	%	S, га	%	S, га	%	S, га	%
20	Дальнеконстантин-	0	0	0	0	0	0	10440	7,58
21	г.о.г. Дзержинск	0	0	0	0	1149,64	2,73	13639,85	32,36
22	Дивеевский	0	0	0	0	0	0	4901,06	5,80
23	Княгининский	0	0	0	0	0	0	3846,96	5,00
24	Ковернинский	0	0	0	0	0	0	3036,60	1,30
25	Краснобаковский	0	0	0	0	17,62	0,01	3278,04	1,86
26	Краснооктябрьский	0	0	0	0	0	0	4642,62	5,24
27	Кстовский	0	0	0	0	0	0	15657,1	12,78
28	г.о.г. Кулебаки	0	0	0	0	0	0	4671,58	4,98
29	Лукояновский	0	0	0	0	0	0	10719,3	5,67
30	Лысковский	0	0	0	0	1785,31	0,84	7083,27	3,32
31	г.о. Навашинский	0	0	0	0	593,79	0,46	4486,43	3,51
32	Павловский	0	0	0	0	107,91	0,10	11911,6	10,84
33	г.о.г. Первомайск	0	0	0	0	0	0	3193,88	2,60
34	г.о. Перевозский	0	0	0	0	0	0	3970,65	5,16
35	Пильнинский	0	0	0	0	0	0	8148,95	6,21
36	Починковский	0	0	0	0	0	0	11093,30	5,66
37	г.о. Семеновский	0	0	0	0	497,51	0,13	7827,93	2,07
38	Сергачский	0	0	0	0	0	0	7508,28	6,04
39	Сеченовский	0	0	0	0	0	0	5524,38	5,57
40	г.о. Сокольский	0	0	0	0	94,28	0,05	1956,60	0,99
41	Сосновский	0	0	0	0	0	0	4661,27	3,98

№ п/п	Наименование муниципального образования	Категории среды обитания охотничьих ресурсов на территории Нижегородской области							
		Береговые комплексы (периодически затапливаемые прибрежные территории (в том числе приливно-отливные) озер, прудов, водохранилищ, морей и океанов, находящиеся между среднестатистическим минимальным и максимальным урезами воды, а также мелководные участки этих водоемов, занятые прикрепленной надводной гигрофитной растительностью)				Преобразованные и поврежденные участки (леса, поврежденные пожарами (гари), территории ветровалов, торфоразработок, участки с нарушенным почвенным покровом в результате добычи полезных ископаемых и других техногенных воздействий)		Не пригодные для ведения охотничьего хозяйства (территории, занятые населенными пунктами, промышленными комплексами, рудеральные территории (свалки, кладбища и др.)	
		береговой комплекс внутренних водоемов		береговой комплекс внешних водоемов		преобразованные и поврежденные участки (гари, торфоразработки, ветровалы и др.)		промышленные и рудеральные комплексы, населенные пункты и др.	
		S, га	%	S, га	%	S, га	%	S, га	%
42	Спасский	0	0	0	0	0	0	4827,65	6,83
43	Тонкинский	0	0	0	0	61,48	0,06	1947,31	1,91
44	Тоншаевский	0	0	0	0	1280,77	0,54	2054,71	0,87
45	Уренский	0	0	0	0	0	0	4261,9	2,03
46	г.о.г. Чкаловск	0	0	0	0	2625,93	3,05	3669,86	4,26
47	Шарангский	0	0	0	0	27,78	0,02	2663,11	1,67
48	Шатковский	0	0	0	0	0	0	5846,47	4,06
49	г.о.г. Шахунья	0	0	0	0	0	0	5484,21	2,12

Таблица 38

Площади категорий среды обитания охотничьих ресурсов на территории ООУ Нижегородской области

№ п/п	Наименование ООУ	Категории среды обитания охотничьих ресурсов на территории Нижегородской области															
		Леса (территории, покрытые кронами древесной и древесно-кустарниковой растительности более чем на 20% площадии с высотой растений более 5 м)															
		хвойные вечнозеленые (хвойных вечнозеленых пород более 80 %)		хвойные листопадные (хвойных листопадных пород более 80 %)		мелколиственные (мелколиственных пород более 80 %)		широколиственные (широколиственных пород более 30 %)		смешанные с преобладанием хвойных пород (хвойных пород 60-80 %)		смешанные с преобладанием мелколиственных пород (мелколиственных пород 60-80 %)		смешанные с присутствием широколиственных пород (широколиственных пород менее 30 %)		искусственно созданные (кроме посадок на месте вырубок)	
		S, га	%	S, га	%	S, га	%	S, га	%	S, га	%	S, га	%	S, га	%	S, га	%
1.	ООУ Ардатовского МО	325,93	0,62	0	0	630,27	1,20	83,90	0,16	372,77	0,71	744,62	1,41	0	0	0	0
2.	ООУ г.о.г. Арзамас	1836,33	7,20	0	0	1839,21	7,21	203,24	0,80	1668,53	6,54	2586,13	10,14	0	0	0	0
3.	ООУ Богородского МО	543,96	1,79	0	0	2712,87	8,94	67,54	0,22	1247,63	4,11	4133,72	13,63	0	0	0	0
4.	ООУ Большеболдинского МО	144,16	0,56	0	0	1519,21	5,90	19,93	0,08	385,34	1,50	629,38	2,44	0	0	0	0
5.	ООУ Большемурашкинского МО	248,13	1,96	0	0	457,33	3,62	22,39	0,18	218,60	1,73	287,67	2,28	0	0	0	0
6.	ООУ Бутурлинского МО	109,89	1,34	0	0	89,29	1,09	0	0	93,03	1,13	27,25	0,33	0	0	0	0
7.	ООУ Варнавинского МО	1723,19	17,76	0	0	237,26	2,45	0	0	2168,97	22,36	1559,29	16,07	0	0	0	0
8.	ООУ Вачского МО	25,71	0,26	0	0	485,83	4,88	0	0	131,57	1,32	731,82	7,35	0	0	0	0
9.	ООУ Ветлужского МО	14044,80	24,26	0	0	4019,16	6,94	137,68	0,24	14288,70	24,68	8368,83	14,46	0	0	0	0
10.	ООУ Вознесенского МО	169,76	1,20	0	0	491,59	3,49	0	0	1126,38	7,99	4372,42	31,03	0	0	0	0
11.	ООУ Володарского МО	4731,15	7,93	0	0	3806,18	6,38	0	0	11369,60	19,05	8017,56	13,44	0	0	0	0
12.	ООУ г. о. г Воротынский	14345,00	34,70	0	0	1746,48	4,23	0	0	3641,22	8,81	3061,38	7,41	0	0	0	0
13.	ООУ Воскресенского МО	354,30	7,26	0	0	75,30	1,54	0	0	452,30	9,27	134,60	2,76	0	0	0	0

14.	ООУ г. о. г. Выкса	4520,27	19,41	0	0	341,16	1,46	0	0	3229,58	13,87	4446,39	19,09	0	0	0	0
15.	ООУ Гагинского МО	165,20	0,49	0	0	2289,16	6,74	0	0	418,02	1,23	1058,20	3,12	0	0	0	0
16.	ООУ Городецкого МО	41,94	0,28	0	0	31,13	0,21	0	0	93,62	0,62	98,45	0,65	0	0	0	0
17.	ООУ г. о. г. Дзержинск	923,74	3,66	0	0	1206,43	4,77	0	0	5084,20	20,12	2865,20	11,34	0	0	0	0
18.	ООУ Дивеевского МО	1085,45	6,71	0	0	2366,50	14,62	248,50	1,54	1119,36	6,92	756,30	4,67	0	0	0	0
19.	ООУ Княгининского МО	187,86	2,14	0	0	202,12	2,31	0	0	258,09	2,94	188,87	2,16	0	0	0	0
20.	ООУ Краснобаковского МО	50,09	1,57	0	0	230,20	7,22	0	0	285,07	8,94	110,93	3,48	0	0	0	0
21.	ООУ Краснооктябрьского МО	585,11	0,83	0	0	517,96	0,74	0	0	794,32	1,13	372,79	0,53	0	0	0	0
22.	ООУ г.о. г.Кулебаки	5076,46	11,69	0	0	3981,59	9,16	0	0	7631,13	17,57	8226,36	18,94	0	0	0	0
23.	ООУ Лукояновского МО	300,49	0,81	0	0	2868,15	7,76	534,02	1,45	1100,39	2,98	1263,20	3,42	0	0	0	0
24.	ООУ Лысковского МО	2262,04	60,53	0	0	94,01	2,52	0	0	564,80	15,11	314,42	8,41	0	0	0	0
25.	ООУ г. о. Навашинский	9047,67	17,54	0	0	3535,26	6,85	298,59	0,58	13780,90	26,71	9748,93	18,90	0	0	0	0
26.	ООУ Павловского МО	526,30	6,05	0	0	681,22	7,84	0	0	1985,30	22,84	523,60	6,02	0	0	0	0
27.	ООУ г. о. г. Первомайск	2036,43	3,89	0	0	4224,98	8,07	0	0	11263,50	21,52	5368,85	10,26	0	0	0	0
28.	ООУ г. о. Перевозский	441,15	4,53	0	0	291,25	2,99	0	0	568,30	5,83	103,97	1,07	0	0	0	0
29.	ООУ Пильнинского МО	1746,49	6,24	0	0	1767,69	6,32	0	0	846,70	3,03	935,70	3,34	0	0	0	0
30.	ООУ Починковского МО	347,87	0,35	0	0	11545,00	11,77	2894,06	2,95	4898,63	5,00	6023,16	6,14	0	0	0	0
31.	ООУ Сергачского МО	677,69	1,95	0	0	931,11	2,68	160,57	0,46	513,08	1,48	249,20	0,72	0	0	0	0
32.	ООУ Сеченовского МО	530,22	0,55	0	0	1124,75	1,16	212,94	0,22	892,96	0,92	278,37	0,29	0	0	0	0
33.	ООУ Тонкинского МО	816,06	2,36	0	0	4336,49	12,53	0	0	2340,12	6,76	1934,44	5,59	0	0	0	0
34.	ООУ Тоншаевского МО	18595,00	15,18	0	0	17033,40	13,90	0	0	22846,90	18,65	9969,66	8,14	0	0	0	0
35.	ООУ Уренского МО	297,33	2,02	0	0	409,48	2,78	0	0	252,39	1,71	96,11	0,65	0	0	0	0
36.	ООУ г.о.г. Чкаловск	915,91	16,01	0	0	1116,66	19,52	0	0	1535,13	26,83	177,88	3,11	0	0	0	0
37.	ООУ Шарангского МО	1556,37	3,44	0	0	15449,90	34,19	0	0	4241,07	9,39	3169,29	7,01	0	0	0	0
38.	ООУ Шатковского МО	809,29	1,72	0	0	1262,89	2,69	494,70	1,05	1516,31	3,23	996,93	2,12	0	0	0	0
39.	ООУ г.о. г.Шахунья	24744,50	14,63	0	0	26778,20	15,83	0	0	29819,80	17,63	14679,00	8,68	0	0	0	0

Продолжение таблицы 38

Площади категорий среды обитания охотничьих ресурсов на территории Нижегородской области

№ п/п	Наименование ООУ	Категории среды обитания охотничьих ресурсов на территории Нижегородской области													
		Молодняки и кустарники (территории, покрытые кронами древесной и древесно-кустарниковой растительности до 5 м более чем на 20 % площади с высотой растений до 5 м)						Тундры (безлесные территории приполярных областей, расположенные за северными пределами лесной растительности, а также территории с вечномерзлой почвой, не заливаемые морскими или речными водами)							
		вырубки и зарастающие поля		вечнозеленые кустарники, в т.ч. высокогорные		лиственные кустарники		кустарничковые		кустарниковые		моховые, лишайниковые и травянистые		заболоченные тундры	
		S, га	%	S, га	%	S, га	%	S, га	%	S, га	%	S, га	%	S, га	%
1.	ООУ Ардатовского МО	6931,07	13,16	0	0	0	0	0	0	0	0	0	0	0	0
2.	ООУ г.о.г. Арзамас	1773,78	6,96	0	0	0	0	0	0	0	0	0	0	0	0
3.	ООУ Богородского МО	4536,59	14,96	0	0	0	0	0	0	0	0	0	0	0	0
4.	ООУ Большеболдинского МО	2196,88	8,53	0	0	0	0	0	0	0	0	0	0	0	0
5.	ООУ Большемурашкинского МО	1511,22	11,97	0	0	0	0	0	0	0	0	0	0	0	0
6.	ООУ Бутурлинского МО	569,41	6,92	0	0	0	0	0	0	0	0	0	0	0	0
7.	ООУ Варнавинского МО	695,39	7,17	0	0	0	0	0	0	0	0	0	0	0	0
8.	ООУ Вачского МО	1530,66	15,37	0	0	0	0	0	0	0	0	0	0	0	0
9.	ООУ Ветлужского МО	3699,38	6,39	0	0	0	0	0	0	0	0	0	0	0	0
10.	ООУ Вознесенского МО	3270,09	23,21	0	0	0	0	0	0	0	0	0	0	0	0
11.	ООУ Володарского МО	6792,09	11,38	0	0	0	0	0	0	0	0	0	0	0	0
12.	ООУ г. о. г Воротынский	708,16	1,71	0	0	0	0	0	0	0	0	0	0	0	0
13.	ООУ Воскресенского МО	189,50	3,88	0	0	0	0	0	0	0	0	0	0	0	0

14.	ООУ г. о. г. Выкса	747,60	3,21	0	0	0	0	0	0	0	0	0	0	0	0
15.	ООУ Гагинского МО	4291,18	12,64	0	0	0	0	0	0	0	0	0	0	0	0
16.	ООУ Городецкого МО	562,30	3,73	0	0	0	0	0	0	0	0	0	0	0	0
17.	ООУ г. о. г. Дзержинск	5079,76	20,10	0	0	0	0	0	0	0	0	0	0	0	0
18.	ООУ Дивеевского МО	412,30	2,55	0	0	0	0	0	0	0	0	0	0	0	0
19.	ООУ Княгининского МО	346,67	3,96	0	0	0	0	0	0	0	0	0	0	0	0
20.	ООУ Краснобаковского МО	514,54	16,14	0	0	0	0	0	0	0	0	0	0	0	0
21.	ООУ Краснооктябрьского МО	4238,50	6,03	0	0	0	0	0	0	0	0	0	0	0	0
22.	ООУ г.о. г.Кулебаки	6511,06	14,99	0	0	0	0	0	0	0	0	0	0	0	0
23.	ООУ Лукояновского МО	6080,24	16,46	0	0	0	0	0	0	0	0	0	0	0	0
24.	ООУ Лысковского МО	2,78	0,07	0	0	0	0	0	0	0	0	0	0	0	0
25.	ООУ г. о. Навашинский	5131,39	9,95	0	0	0	0	0	0	0	0	0	0	0	0
26.	ООУ Павловского МО	456,30	5,25	0	0	0	0	0	0	0	0	0	0	0	0
27.	ООУ г. о. г. Первомайск	9004,55	17,20	0	0	0	0	0	0	0	0	0	0	0	0
28.	ООУ г. о. Перевозский	165,56	1,70	0	0	0	0	0	0	0	0	0	0	0	0
29.	ООУ Пильнинского МО	2758,24	9,86	0	0	0	0	0	0	0	0	0	0	0	0
30.	ООУ Починковского МО	13088,00	13,35	0	0	0	0	0	0	0	0	0	0	0	0
31.	ООУ Сергачского МО	3522,29	10,13	0	0	0	0	0	0	0	0	0	0	0	0
32.	ООУ Сеченовского МО	6385,30	6,58	0	0	0	0	0	0	0	0	0	0	0	0
33.	ООУ Тонкинского МО	9792,20	28,30	0	0	0	0	0	0	0	0	0	0	0	0
34.	ООУ Тоншаевского МО	27328,40	22,30	0	0	0	0	0	0	0	0	0	0	0	0
35.	ООУ Уренского МО	1260,49	8,54	0	0	0	0	0	0	0	0	0	0	0	0
36.	ООУ г.о.г. Чкаловск	1258,30	21,99	0	0	0	0	0	0	0	0	0	0	0	0
37.	ООУ Шарангского МО	7499,20	16,60	0	0	0	0	0	0	0	0	0	0	0	0
38.	ООУ Шатковского МО	6463,00	13,77	0	0	0	0	0	0	0	0	0	0	0	0
39.	ООУ г.о. г.Шахунья	41092,70	24,30	0	0	0	0	0	0	0	0	0	0	0	0

Продолжение таблицы 38

Площади категорий среды обитания охотничьих ресурсов на территории Нижегородской области

№ п/п	Наименование ООУ	Категории среды обитания охотничьих ресурсов на территории Нижегородской области													
		Болота (территории постоянно или большую часть года избыточно насыщенные водой и покрытые специфической гигрофитной растительностью)						Лугово-степные комплексы (территории, занятые многолетней мезофитной и ксерофитной травянистой растительностью)				Альпийские луга (территории, занятые высокогорной травянистой растительностью, расположенные за верхними пределами горных лесов)			
		верховые		травяные		трясины		луга		степи		полностью покрытые травой (камней, лесов или кустарников до 20 %)		высокогорные и с каменистыми россыпями (камней до 80 %)	
		S, га	%	S, га	%	S, га	%	S, га	%	S, га	%	S, га	%	S, га	%
1.	ООУ Ардатовского МО	0	0	0	0	0	0	0	0	0	0	0	0	0	0
2.	ООУ г.о.г. Арзамас	20,23	0,08	259,60	1,02	0	0	0	0	0	0	0	0	0	0
3.	ООУ Богородского МО	0	0	380,89	1,26	0	0	0	0	0	0	0	0	0	0
4.	ООУ Большеболдинского МО	0	0	0	0	0	0	0	0	0	0	0	0	0	0
5.	ООУ Большемурашкинского МО	0	0	0	0	0	0	0	0	0	0	0	0	0	0
6.	ООУ Бутурлинского МО	0	0	0	0	0	0	0	0	0	0	0	0	0	0
7.	ООУ Варнавинского МО	19,30	0,20	228,20	2,35	0	0	0	0	0	0	0	0	0	0
8.	ООУ Вачского МО	0	0	0	0	0	0	0	0	0	0	0	0	0	0
9.	ООУ Ветлужского МО	117,02	0,20	339,99	0,59	0	0	0	0	0	0	0	0	0	0
10.	ООУ Вознесенского МО	0	0	0	0	0	0	0	0	0	0	0	0	0	0
11.	ООУ Володарского МО	3116,03	5,22	8864,65	14,86	0	0	0	0	0	0	0	0	0	0
12.	ООУ г. о. г Воротынский	856,90	2,07	2604,95	6,30	0	0	0	0	0	0	0	0	0	0
13.	ООУ Воскресенского МО	0	0	0	0	0	0	0	0	0	0	0	0	0	0

14.	ООУ г. о. г. Выкса	73,00	0,31	621,36	2,67	0	0	0	0	0	0	0	0	0	0
15.	ООУ Гагинского МО	0	0	0	0	0	0	0	0	0	0	0	0	0	0
16.	ООУ Городецкого МО	0	0	23,14	0,15	0	0	0	0	0	0	0	0	0	0
17.	ООУ г. о. г. Дзержинск	354,20	1,40	2806,30	11,11	0	0	0	0	0	0	0	0	0	0
18.	ООУ Дивеевского МО	0	0	128,30	0,79	0	0	0	0	0	0	0	0	0	0
19.	ООУ Княгининского МО	0	0	0	0	0	0	0	0	0	0	0	0	0	0
20.	ООУ Краснобаковского МО	0	0	0	0	0	0	0	0	0	0	0	0	0	0
21.	ООУ Краснооктябрьского МО	0	0	0	0	0	0	0	0	0	0	0	0	0	0
22.	ООУ г.о. г.Кулебаки	652,30	1,50	2062,03	4,75	0	0	0	0	0	0	0	0	0	0
23.	ООУ Лукояновского МО	0	0	0	0	0	0	0	0	0	0	0	0	0	0
24.	ООУ Лысковского МО	7,69	0,21	193,76	5,18	0	0	0	0	0	0	0	0	0	0
25.	ООУ г. о. Навашинский	634,77	1,23	3257,08	6,31	0	0	0	0	0	0	0	0	0	0
26.	ООУ Павловского МО	418,90	4,82	638,07	7,34	0	0	0	0	0	0	0	0	0	0
27.	ООУ г. о. г. Первомайск	0	0	0	0	0	0	0	0	0	0	0	0	0	0
28.	ООУ г. о. Перевозский	0	0	0	0	0	0	0	0	0	0	0	0	0	0
29.	ООУ Пильнинского МО	0	0	0	0	0	0	0	0	0	0	0	0	0	0
30.	ООУ Починковского МО	0	0	0	0	0	0	0	0	0	0	0	0	0	0
31.	ООУ Сергачского МО	0	0	0	0	0	0	0	0	0	0	0	0	0	0
32.	ООУ Сеченовского МО	0	0	0	0	0	0	0	0	0	0	0	0	0	0
33.	ООУ Тонкинского МО	31,60	0,09	58,73	0,17	0	0	0	0	0	0	0	0	0	0
34.	ООУ Тоншаевского МО	76,30	0,06	2653,20	2,17	0	0	0	0	0	0	0	0	0	0
35.	ООУ Уренского МО	0	0	27,91	0,19	0	0	0	0	0	0	0	0	0	0
36.	ООУ г.о.г. Чкаловск	0	0	0	0	0	0	0	0	0	0	0	0	0	0
37.	ООУ Шарангского МО	243,54	0,54	267,96	0,59	0	0	0	0	0	0	0	0	0	0
38.	ООУ Шатковского МО	0	0	0	0	0	0	0	0	0	0	0	0	0	0
39.	ООУ г.о. г.Шахунья	0	0	4774,65	2,82	0	0	0	0	0	0	0	0	0	0

Продолжение таблицы 38

Площади категорий среды обитания охотничьих ресурсов на территории Нижегородской области

№ п/п	Наименование ООУ	Категории среды обитания охотничьих ресурсов на территории Нижегородской области											
		Пустыни и камни (территории, покрытые растительностью менее чем на 20 % площади, к данной категории также относят солончаки, ледники, скалы и каменистые россыпи без растительности)						Сельхозугодья (территории, вовлеченные в сельскохозяйственный оборот – пашни (в т.ч. заливные), залежи, сенокосы)					
		горы без растительности		ледники		пустыни (солончаки)		пашни		луга сельскохозяйственного назначения (сенокосы и пастбища)		заливные пашни	
		S, га	%	S, га	%	S, га	%	S, га	%	S, га	%	S, га	%
1.	ООУ Ардатовского МО	0	0	0	0	0	0	13256,3	25,17	28574,84	54,25	0	0
2.	ООУ г.о.г. Арзамас	0	0	0	0	0	0	5265,27	20,65	8165,48	32,02	0	0
3.	ООУ Богородского МО	0	0	0	0	0	0	2801,38	9,24	11335,55	37,37	0	0
4.	ООУ Большеболдинского МО	0	0	0	0	0	0	15241,00	59,17	4914,90	19,08	0	0
5.	ООУ Большемурашкинского МО	0	0	0	0	0	0	4322,49	34,23	4852,87	38,43	0	0
6.	ООУ Бутурлинского МО	0	0	0	0	0	0	4160,55	50,57	3061,28	37,21	0	0
7.	ООУ Варнавинского МО	0	0	0	0	0	0	509,91	5,26	457,00	4,71	0	0
8.	ООУ Вачского МО	0	0	0	0	0	0	626,27	6,29	6401,01	64,29	0	0
9.	ООУ Ветлужского МО	0	0	0	0	0	0	4999,10	8,64	1691,97	2,92	0	0
10.	ООУ Вознесенского МО	0	0	0	0	0	0	2721,52	19,31	1483,84	10,53	0	0
11.	ООУ Володарского МО	0	0	0	0	0	0	1325,60	2,22	5519,58	9,25	0	0
12.	ООУ г. о. г Воротынский	0	0	0	0	0	0	396,65	0,96	377,88	0,91	0	0
13.	ООУ Воскресенского МО	0	0	0	0	0	0	254,30	5,21	412,50	8,45	0	0

14.	ООУ г. о. г. Выкса	0	0	0	0	0	0	1730,71	7,43	2708,05	11,63	0	0
15.	ООУ Гагинского МО	0	0	0	0	0	0	16384,00	48,27	8714,94	25,68	0	0
16.	ООУ Городецкого МО	0	0	0	0	0	0	1920,89	12,75	2578,36	17,12	0	0
17.	ООУ г. о. г. Дзержинск	0	0	0	0	0	0	121,90	0,48	1158,40	4,58	0	0
18.	ООУ Дивеевского МО	0	0	0	0	0	0	4137,58	25,57	3589,20	22,18	0	0
19.	ООУ Княгининского МО	0	0	0	0	0	0	4103,28	46,82	3248,25	37,06	0	0
20.	ООУ Краснобаковского МО	0	0	0	0	0	0	190,30	5,97	640,68	20,10	0	0
21.	ООУ Краснооктябрьского МО	0	0	0	0	0	0	39730,40	56,53	21757,20	30,96	0	0
22.	ООУ г.о. г.Кулебаки	0	0	0	0	0	0	1064,70	2,45	6634,94	15,27	0	0
23.	ООУ Лукояновского МО	0	0	0	0	0	0	12581,70	34,05	10782,70	29,19	0	0
24.	ООУ Лысковского МО	0	0	0	0	0	0	0,00	0,00	0,00	0,00	0	0
25.	ООУ г. о. Навашинский	0	0	0	0	0	0	920,70	1,78	4545,37	8,81	0	0
26.	ООУ Павловского МО	0	0	0	0	0	0	338,85	3,90	1675,54	19,27	0	0
27.	ООУ г. о. г. Первомайск	0	0	0	0	0	0	10382,10	19,83	9788,91	18,70	0	0
28.	ООУ г. о. Перевозский	0	0	0	0	0	0	3935,45	40,38	4118,95	42,26	0	0
29.	ООУ Пильнинского МО	0	0	0	0	0	0	9136,44	32,65	10256,10	36,65	0	0
30.	ООУ Починковского МО	0	0	0	0	0	0	30164,70	30,76	26940,50	27,48	0	0
31.	ООУ Сергачского МО	0	0	0	0	0	0	16924,40	48,68	11193,00	32,20	0	0
32.	ООУ Сеченовского МО	0	0	0	0	0	0	58808,40	60,63	24836,10	25,61	0	0
33.	ООУ Тонкинского МО	0	0	0	0	0	0	8475,83	24,50	6440,55	18,62	0	0
34.	ООУ Тоншаевского МО	0	0	0	0	0	0	8969,20	7,32	7236,30	5,91	0	0
35.	ООУ Уренского МО	0	0	0	0	0	0	5789,20	39,24	5547,40	37,60	0	0
36.	ООУ г.о.г. Чкаловск	0	0	0	0	0	0	0,00	0,00	0,00	0,00	0	0
37.	ООУ Шарангского МО	0	0	0	0	0	0	7056,70	15,62	4526,53	10,02	0	0
38.	ООУ Шатковского МО	0	0	0	0	0	0	23562,00	50,21	9843,03	20,98	0	0
39.	ООУ г.о. г.Шахунья	0	0	0	0	0	0	15312,30	9,05	10280,00	6,08	0	0

Продолжение таблицы 38

Площади категорий среды обитания охотничьих ресурсов на территории Нижегородской области

№ п/п	Наименование ООУ	Категории среды обитания охотничьих ресурсов на территории Нижегородской области													
		Внутренние водоемы (все акватории водотоков (рек, ручьев, мелиоративных каналов), озер, прудов и водохранилищ)						Пойменные комплексы (территории, затопляемые в период половодья водотоков, находящиеся между среднестатистическим минимальным и максимальным урезами воды, в том числе покрытые древесно-кустарниковой растительностью)							
		водотоки		водохранилища		озера, пруды		с преобладанием леса (леса более 80 %)		с преобладанием травянистой растительности (леса и кустарники до 20 %)		смешанный лесной		смешанный кустарниковый	
		S, га	%	S, га	%	S, га	%	S, га	%	S, га	%	S, га	%	S, га	%
1.	ООУ Ардатовского МО	114,00	0,22	67,5	0,13	38,5	0,07	0	0	0	0	0	0	0	0
2.	ООУ г.о.г. Арзамас	159,5	0,63	159,3	0,62	68,2	0,27	0	0	0	0	0	0	0	0
3.	ООУ Богородского МО	328,70	1,08	158,30	0,52	15,60	0,05	0	0	39,17	0,13	0	0	0	0
4.	ООУ Большеболдинского МО	79,50	0,31	48,20	0,19	12,30	0,05	0	0	0	0	0	0	0	0
5.	ООУ Большемурашкинского МО	43,2	0,34	12,3	0,10	14,5	0,11	0	0	0	0	0	0	0	0
6.	ООУ Бутурлинского МО	2,30	0,03	0	0	1,50	0,02	0	0	0	0	0	0	0	0
7.	ООУ Варнавинского МО	98,20	1,01	9,20	0,09	38,50	0,40	65,36	0,67	534,03	5,50	0	0	0	0
8.	ООУ Вачского МО	3,10	0,03	4,30	0,04	15,20	0,15	0	0	0	0	0	0	0	0
9.	ООУ Ветлужского МО	408,69	0,71	0	0	589,60	1,02	2598,53	4,49	2588,15	4,47	0	0	0	0
10.	ООУ Вознесенского МО	19,85	0,14	0	0	10,25	0,07	0	0	0	0	0	0	0	0
11.	ООУ Володарского МО	326,30	0,55	0	0	456,30	0,76	0	0	63,93	0,11	0	0	0	0
12.	ООУ г. о. г Воротынский	5289,30	12,80	0	0	17,25	0,04	1023,60	2,48	1289,20	3,12	0	0	0	0

13.	ООУ Воскресенского МО	485,40	9,95	0	0	8,30	0,17	568,9	11,66	554,2	11,36	0	0	0	0
14.	ООУ г. о. г. Выкса	258,90	1,11	0	0	426,30	1,83	0	0	0	0	0	0	0	0
15.	ООУ Гагинского МО	5,40	0,02	0	0	18,60	0,05	0	0	0	0	0	0	0	0
16.	ООУ Городецкого МО	0	0	7790,78	51,73	15,30	0,10	0	0	50,89	0,34	0	0	0	0
17.	ООУ г. о. г. Дзержинск	728,30	2,88	83,20	0,33	693,20	2,74	0	0	195,30	0,77	0	0	0	0
18.	ООУ Дивеевского МО	21,30	0,13	15,60	0,10	65,20	0,40	0	0	0	0	0	0	0	0
19.	ООУ Княгининского МО	14,20	0,16	51,30	0,59	0	0	0	0	0	0	0	0	0	0
20.	ООУ Краснобаковского МО	187,30	5,88	0	0	0	0	3,20	0,10	694,44	21,79	0	0	0	0
21.	ООУ Краснооктябрьского МО	328,00	0,47	134,00	0,19	28,00	0,04	0	0	0	0	0	0	0	0
22.	ООУ г.о. г.Кулебаки	128,30	0,30	123,20	0,28	25,60	0,06	0	0	84,99	0,20	0	0	0	0
23.	ООУ Лукояновского МО	155,00	0,42	0	0	39,00	0,11	0	0	0	0	0	0	0	0
24.	ООУ Лысковского МО	73,20	1,96	0	0	224,30	6,00	0	0	0	0	0	0	0	0
25.	ООУ г. о. Навашинский	18,30	0,04	0	0	8,30	0,02	25,60	0,05	74,36	0,14	0	0	0	0
26.	ООУ Павловского МО	721,30	8,30	23,60	0,27	156,30	1,80	0	0	26,97	0,31	0	0	0	0
27.	ООУ г. о. г. Первомайск	84,20	0,16	25,30	0,05	8,20	0,02	0	0	0	0	0	0	0	0
28.	ООУ г. о. Перевозский	56,20	0,58	0	0	26,30	0,27	0	0	0	0	0	0	0	0
29.	ООУ Пильнинского МО	123,30	0,44	0	0	58,20	0,21	0	0	0	0	0	0	0	0
30.	ООУ Починковского МО	245,30	0,25	103,20	0,11	12,00	0,01	0	0	0	0	0	0	0	0
31.	ООУ Сергачского МО	189,30	0,54	56,30	0,16	35,10	0,10	0	0	0	0	0	0	0	0
32.	ООУ Сеченовского МО	387,25	0,40	113,92	0,12	9,41	0,01	0	0	0	0	0	0	0	0
33.	ООУ Тонкинского МО	83,20	0,24	44,20	0,13	0	0	0	0	0	0	0	0	0	0
34.	ООУ Тоншаевского МО	352,30	0,29	74,20	0,06	24,30	0,02	1489,69	1,22	2415,20	1,97	0	0	0	0
35.	ООУ Уренского МО	74,20	0,50	0	0	5,30	0,04	0	0	0	0	0	0	0	0
36.	ООУ г.о.г. Чкаловск	35,20	0,62	0	0	0	0	0	0	0	0	0	0	0	0
37.	ООУ Шарангского МО	73,20	0,16	25,30	0,06	25,20	0,06	0	0	0	0	0	0	0	0
38.	ООУ Шатковского МО	15,30	0,03	75,00	0,16	25,30	0,05	0	0	0	0	0	0	0	0
39.	ООУ г.о. г.Шахунья	452,30	0,27	85,30	0,05	32,10	0,02	0	0	0	0	0	0	0	0

Окончание таблицы 38

Площади категорий среды обитания охотничьих ресурсов на территории Нижегородской области

№ п/п	Наименование ООУ	Категории среды обитания охотничьих ресурсов на территории Нижегородской области							
		Береговые комплексы (периодически затапливаемые прибрежные территории (в том числе приливно-отливные) озер, прудов, водохранилищ, морей и океанов, находящиеся между среднестатистическим минимальным и максимальным урезами воды, а также мелководные участки этих водоемов, занятые прикрепленной надводной гигрофитной растительностью)				Преобразованные и поврежденные участки (леса, поврежденные пожарами (гари), территории ветровалов, торфоразработок, участки с нарушенным почвенным покровом в результате добычи полезных ископаемых и других техногенных воздействий)		Не пригодные для ведения охотничьего хозяйства (территории, занятые населенными пунктами, промышленными комплексами, рудеральные территории (свалки, кладбища и др.)	
		береговой комплекс внутренних водоемов		береговой комплекс внешних водоемов		преобразованные и поврежденные участки (гари, торфоразработки, ветровалы и др.)		промышленные и рудеральные комплексы, населенные пункты и др.	
		S, га	%	S, га	%	S, га	%	S, га	%
1.	ООУ Ардатовского МО	0	0	0	0	0	0	1528,3	2,90
2.	ООУ г.о.г. Арзамас	0	0	0	0	0	0	1496,2	5,87
3.	ООУ Богородского МО	0	0	0	0	0	0	2032,1	6,70
4.	ООУ Большеболдинского МО	0	0	0	0	0	0	568,2	2,21
5.	ООУ Большемурашкинского МО	0	0	0	0	0	0	638,3	5,05
6.	ООУ Бутурлинского МО	0	0	0	0	0	0	112,5	1,37
7.	ООУ Варнавинского МО	0	0	0	0	0	0	1358,2	14,00
8.	ООУ Вачского МО	0	0	0	0	0	0	0,529	0,01
9.	ООУ Ветлужского МО	0	0	0	0	0	0	0,398	0
10.	ООУ Вознесенского МО	0	0	0	0	0	0	425,3	3,02
11.	ООУ Володарского МО	0	0	0	0	1294,83	2,17	3985,20	6,68
12.	ООУ г. о. г Воротынский	0	0	0	0	5678,73	13,74	298,3	0,72
13.	ООУ Воскресенского МО	0	0	0	0	0	0	1389,4	28,48
14.	ООУ г. о. г. Выкса	0	0	0	0	142,30	0,61	4045,38	17,37
15.	ООУ Гагинского МО	0	0	0	0	0	0	594,3	1,75
16.	ООУ Городецкого МО	0	0	0	0	0	0	1854,2	12,31
17.	ООУ г. о. г. Дзержинск	0	0	0	0	935,8	3,70	3034,07	12,01
18.	ООУ Дивеевского МО	0	0	0	0	0	0	2236,41	13,82

19.	ООУ Княгининского МО	0	0	0	0	0	0	163,36	1,86
20.	ООУ Краснобаковского МО	0	0	0	0	0	0	280,25	8,79
21.	ООУ Краснооктябрьского МО	0	0	0	0	0	0	320,07	0,46
22.	ООУ г.о. г.Кулебаки	0	0	0	0	0	0	1241,34	2,86
23.	ООУ Лукояновского МО	0	0	0	0	0	0	1241,11	3,36
24.	ООУ Лысковского МО	0	0	0	0	0	0	0	0
25.	ООУ г. о. Навашинский	0	0	0	0	341,28	0,66	220,5	0,43
26.	ООУ Павловского МО	0	0	0	0	21,88	0,25	498,87	5,74
27.	ООУ г. о. г. Первомайск	0	0	0	0	0	0	161,98	0,31
28.	ООУ г. о. Перевозский	0	0	0	0	0	0	38,87	0,40
29.	ООУ Пильнинского МО	0	0	0	0	0	0	355,14	1,27
30.	ООУ Починковского МО	0	0	0	0	0	0	1789,58	1,83
31.	ООУ Сергачского МО	0	0	0	0		0	313,96	0,90
32.	ООУ Сеченовского МО	0	0	0	0	0	0	3408,28	3,51
33.	ООУ Тонкинского МО	0	0	0	0	0	0	244,58	0,71
34.	ООУ Тоншаевского МО	0	0	0	0	1280,77	1,05	2181,18	1,78
35.	ООУ Уренского МО	0	0	0	0	0	0	992,19	6,73
36.	ООУ г.о.г. Чкаловск	0	0	0	0	0	0	682,92	11,93
37.	ООУ Шарангского МО	0	0	0	0	0	0	1054,74	2,33
38.	ООУ Шатковского МО	0	0	0	0	0	0	1860,25	3,96
39.	ООУ г.о. г.Шахунья	0	0	0	0	0	0	1078,15	0,64

Бонитировка - обобщенная оценка качества условий обитания какого-либо одного вида животных на определенной территории. Нельзя высчитать средний бонитет для нескольких видов животных, так как на каждый из них тот или иной фактор влияет по-разному. Оценка какой-либо территории начинается с выяснения состава элементов среды обитания и разделения их на пригодные и непригодные для обитания каждого вида животного. Бонитировка ведется лишь в отношении охотничьих угодий, свойственных для обитания конкретного вида животных. Различают охотничьи угодья трех категорий: хорошие, средние и плохие.

Хорошие угодья - основные стации обитания определенного вида животных. Они отличаются высокими защитными свойствами, имеют обильную, разнообразную и устойчивую по годам кормовую базу. Даже в неблагоприятные годы в хороших угодьях сохраняются условия для обитания вида животных. Плотность населения животных в них, как правило, более высокая, чем в угодьях других категорий.

Плохие угодья характеризуются противоположными свойствами. Они малокормны, не имеют удовлетворительных убежищ и укрытий. Эти стации малосвойственны виду охотфауны, отличаются невысокой плотностью заселения или посещаются случайно. Их значение несколько возрастает в урожайные годы на те или иные виды кормов. Угодья этой категории не имеют существенного значения для популяции. Биотехнические мероприятия здесь малоэффективны. Лишь коренная мелиорация может существенно улучшить качество таких угодий.

Средние угодья по всем показателям занимают промежуточное положение. Кормовая база в них более однообразна по видовому составу, чем в хороших угодьях, урожаи кормов более редкие и не столь значительные по размеру, защитные условия удовлетворительные. Плотность заселения неравномерна по годам и не очень высока. При биотехническом вмешательстве, направленном на уменьшение или смягчение отрицательных факторов, численность животных может быть значительно повышена. Угодья этой категории, особенно если они занимают большую площадь, служат основным объектом охотхозяйственной деятельности и резервом для повышения производительности.

Выделенные при инвентаризации элементы среды обитания распределяются по указанным категориям охотничьих угодий. На основе показателя площади каждого элемента среды обитания в разрезе округа определяется общая площадь, отнесенная к категории, в том числе и в процентах от общей площади, свойственной виду животных.

На этой основе формируется обобщенная оценка, для чего площадь хороших угодий умножается на 250, средних - на 100, плохих - на 15. Указанные коэффициенты получены опытным путем в результате обработки большого фактического материала и реализуют базовое положение о том, что по производительности хорошие угодья в 2,5 раза лучше средних и в 16 - 17 раз лучше плохих. Полученные показатели складываются и делятся на общую площадь угодий, свойственных виду животных.

Для определения бонитета по средневзвешенному показателю используется вспомогательная таблица 39.

Таблица 39

Определение бонитета по средневзвешенному показателю качества угодий

Класс бонитета	Оценка угодий	Средневзвешенный показатель качества угодий
I	хорошие	200 и более
II	выше среднего	200 – 130
III	средние	130 – 70
IV	ниже среднего	70 – 30
V	плохие	30 и менее

При проведении качественной оценки (бонитировки) элементов среды обитания охотничьих ресурсов принят во внимание перечень видов охотничьих ресурсов, имеющих на территории Нижегородской области наиболее существенное охотхозяйственное значение:

- лось
- косуля
- заяц-беляк
- заяц-русак
- глухарь
- тетерев

- куропатка серая
- водоплавающая дичь

Таблица 40

Качественная оценка (бонитировка) элементов среды обитания основных охотничьих ресурсов Нижегородской области

№ п/п	Категории среды обитания охотничьих ресурсов	Классы среды обитания охотничьих ресурсов	Лось	Косуля европейская	Заяц-беляк	Заяц-русак	Глухарь	Тетерев	Куропатка серая	Водоплавающая дичь
1.1	Леса (территории, покрытые кронами древесной и древесно-кустарниковой растительности более чем на 20% площади и с высотой растений более 5 м)	Хвойные вечнозеленые (хвойных вечнозеленых пород более 80%)	Сред	Плох	Сред	-	Хор	Плох	Не свойств	Не свойств
1.2		Хвойные листопадные (хвойных листопадных пород более 80%)	-	-	-	-	-	-		-
1.3		Мелколиственные (мелколиственных пород более 80%)	Сред	Плох	Сред	Не свойств.	Плох	Сред	Не свойств.	Не свойств.
1.4		Широколиственные (широколиственных пород более 30%)	Хор	Плох	Сред	Не свойств.	Плох	Сред	Не свойств.	Не свойств.
1.5		Смешанные с преобладанием хвойных пород (хвойных пород 60-80%)	Сред	Плох	Сред	Не свойств.	Сред	Плох	Не свойств.	Не свойств.
1.6		Смешанные с преобладанием мелколиственных пород (мелколиственных пород 60-80%)	Сред	Плох	Плох	Не свойств.	Плох	Сред	Не свойств.	Не свойств.
1.7		Смешанные с присутствием широколиственных пород (широколиственных пород менее 30%)	-	-	-	-	-	-	-	-
1.8		Искусственно созданные (кроме посадок на месте вырубок)	-	-	-	-	-	-	-	-
2.1	Молодняки и кустарники (территории, покрытые кронами	Вырубки и зарастающие поля	Хор	Плох	Хор	Сред.	Плох	Хор	Не свойств.	Не свойств.
2.2		Вечнозеленые кустарники, в т.ч.	-		-	-	-	-		-

№ п/п	Категории среды обитания охотничьих ресурсов	Классы среды обитания охотничьих ресурсов	Лось	Косуля европейская	Заяц-беляк	Заяц-русак	Глухарь	Тетерев	Куропатка серая	Водоплавающая дичь
	древесной и древесно-кустарниковой растительности более чем на 20% площади и с высотой растений до 5 м)	высокогорные								
2.3		Лиственные кустарники	-	-	-	-	-	-	-	-
3.1	Тундры (безлесные территории приполярных областей, расположенные за северными пределами лесной растительности, а также территории с вечномерзлой почвой, не заливаемые морскими или речными водами)	Кустарничковые	-	-	-	-	-	-	-	-
3.2		Кустарниковые	-	-	-	-	-	-	-	-
3.3		Моховые, лишайниковые и травянистые	-	-	-	-	-	-	-	-
3.4		Заболоченная тундра	-	-	-	-	-	-	-	-
4.1	Болота (территории, постоянно или большую часть года избыточно насыщенные водой и покрытые специфической гигрофитной растительностью)	Верховые	Сред	Плох	Плох	Не своств.	Сред	Сред	Не своств.	Плох
4.2		Травяные	Плох	Плох	Плох	Не своств.	Плох	Плох	Не своств.	Сред
4.3		Трясины	-	-	-	-	-	-	-	-
5.1	Лугово-степные комплексы (территории, занятые многолетней мезофитной и ксерофитной травянистой растительностью)	Луга	Не свойств.	Не свойств.	Не свойств.	Хор	Не свойств.	Плох	Плох	Не свойств.
5.2		Степи	-	-	-	-	-	-	-	-
6.1	Альпийские луга (территории, занятые высокогорной травянистой растительностью,	Полностью покрытые травой (камней, лесов или кустарников до 20%)	-	-	-	-	-	-	-	-
6.2		Высокогорные и с	-	-	-	-	-	-	-	-

№ п/п	Категории среды обитания охотничьих ресурсов	Классы среды обитания охотничьих ресурсов	Лось	Косуля европейская	Заяц-беляк	Заяц-русак	Глухарь	Тетерев	Куропатка серая	Водоплавающая дичь
	расположенные за верхними пределами горных лесов)	каменистыми россыпями (камней до 80%)								
7.1	Пустыни и камни (территории, покрытые растительностью менее чем на 20% площади. К данной категории также относят солончаки, ледники, скалы и каменистые россыпи без растительности)	Горы без растительности	-	-	-	-	-	-	-	-
7.2		Ледники	-	-	-	-	-	-	-	-
7.3		Пустыни	-	-	-	-	-	-	-	-
8.1	Сельхозугодья (территории, вовлеченные в сельскохозяйственный оборот - пашни (в т.ч. заливные), залежи, сенокосы)	Пашни	Не свойств.	Не свойств.	Не свойств.	Плох	Не свойств.	Плох	Плох	Не свойств.
8.2		Луга сельскохозяйственного назначения (сенокосы и пастбища)	Не свойств.	Плох	Не свойств.	Сред	Не свойств.	Сред	Сред	Не свойств.
8.3		Заливные пашни	-	-	-	-	-	-	-	-
9.1	Внутренние водные объекты (все акватории водотоков (рек, ручьев, мелиоративных каналов), озер, прудов и водохранилищ)	Водотоки	Не свойств.	Не свойств.	Не свойств.	Не свойств.	Не свойств.	Не свойств.	Не свойств.	Сред
9.2		Водохранилища	Не свойств.	Не свойств.	Не свойств.	Не свойств.	Не свойств.	Не свойств.	Не свойств.	Сред
9.3		Озера, пруды	Не свойств.	Не свойств.	Не свойств.	Не свойств.	Не свойств.	Не свойств.	Не свойств.	Хор
10.1	Пойменные комплексы (территории, затопляемые в период половодья водотоков, находящиеся между среднестатистическим минимальным и максимальным урезами воды, в том числе покрытые древесно-	С преобладанием леса (лес более 80%)	Сред	Сред	Сред	Сред	Не свойств.	Плох	Не свойств.	Не свойств.
10.2		С преобладанием травянистой растительности (лес и кустарники до 20%)	Плох	Сред	Плох	Плох	Не свойств.	Сред	Плох	Плох
10.3		Смешанный лесной	-	-	-	-	-	-	-	-
10.4		Смешанный кустарниковый	-	-	-	-	-	-	-	-

№ п/п	Категории среды обитания охотничьих ресурсов	Классы среды обитания охотничьих ресурсов	Лось	Косуля европейская	Заяц-беляк	Заяц-русак	Глухарь	Тетерев	Куропатка серая	Водоплавающая дичь
	кустарниковой растительностью)									
11.1	Береговые комплексы (периодически затапливаемые прибрежные территории (в том числе приливно-отливные) озер, прудов, водохранилищ, морей и океанов, находящиеся между среднестатистическим минимальным и максимальным урезами воды, а также мелководные участки этих водных объектов, занятые прикрепленной надводной гигрофитной растительностью)	Береговой комплекс внутренних водных объектов	Не свойств.	Не свойств.	Не свойств.	Не свойств.	Не свойств.	Не свойств.	Не свойств.	Плох
11.2		Береговой комплекс внешних водных объектов	-	-	-	-	-	-	-	-
12.1	Преобразованные и поврежденные участки (леса, поврежденные пожарами (гари), территории ветровалов, торфоразработок, участки с нарушенным почвенным покровом в результате добычи полезных ископаемых и других техногенных воздействий)	Преобразованные и поврежденные участки (гари, торфоразработки, ветровалы)	Плох	Плох	Плох	Не свойств.	Не свойств.	Плох	Не свойств.	Не свойств.
13.1	Непригодные для ведения охотничьего	Промышленные и рудеральные	Не свойств.	Не свойств.	Не свойств.	Не свойств.	Не свойств.	Не свойств.	Не свойств.	Не свойств.

№ п/п	Категории среды обитания охотничьих ресурсов	Классы среды обитания охотничьих ресурсов	Лось	Косуля европейская	Заяц-беляк	Заяц-русак	Глухарь	Тетерев	Куропатка серая	Водоплавающая дичь
	хозяйства (территории, занятые населенными пунктами, промышленными комплексами, рудеральные территории (свалки, кладбища)	комплексы, населенные пункты								

Возможность обитания охотничьих ресурсов определяется не только естественной пригодностью и качеством среды обитания. В каждом местообитании дополнительно действует ряд факторов, влияющих на жизнедеятельность охотничьих ресурсов.

Климатические, биологические и, в особенности, антропогенные факторы в условиях Нижегородской области для некоторых видов охотничьих ресурсов выходят по значимости на первое место, имея большее значение, чем качество угодий. Такое влияние учтено через изменение качества угодий. Влияние таких факторов на бонитет местообитания охотничьих ресурсов в условиях Нижегородской области представлено в таблице «Характеристика факторов воздействия окружающей среды на качество среды обитания охотничьих ресурсов».

При оценке качества местообитаний учитывались географические, орографические, климатические факторы, которые определяют состав растительности, высоту снежного покрова, количество осадков (подробное описание абиотических факторов приведено в Разделе «Физико-географическое описание территории Нижегородской области» Схемы).

Анализ воздействия антропогенных факторов на охотничьи ресурсы приведен в Разделе 3.4 Схемы.

Из биотических факторов учитывалось влияние на степень пригодности территории для обитания определенного вида охотничьих ресурсов хищников и конкурентов, болезней и паразитов.

Действие отрицательных факторов на разные охотничьи ресурсы неодинаково и зависит от того, насколько интенсивно они проявляются. Для каждого вида охотничьего ресурса может быть выделен основной фактор, резко ухудшающий условия обитания и вызывающий сокращение численности, а, следовательно, препятствующий ведению хозяйства на него. Некоторые факторы служат основанием для снижения бонитета оцениваемой территории. Необходимо отметить, что из-за негативного влияния большинства отрицательных факторов, среди которых немаловажное значение имеют антропогенные факторы, вызванные функционированием ряда отраслей хозяйственной деятельности (в большей степени сельскохозяйственной, лесохозяйственной и добывающей отраслей), влияющих на численность охотничьих ресурсов, качество среды обитания по большинству рассматриваемых видов охотничьих ресурсов в среднем соответствует III и IV классам бонитетов.

Таблица 41

Характеристика факторов воздействия окружающей среды на качество среды обитания охотничьих ресурсов

№ п/п	Категории среды обитания охотничьих ресурсов	Классы среды обитания охотничьих ресурсов	Лось	Косуля европейская	Заяц-беляк	Заяц-русак	Глухарь	Тетерев	Куропатка серая	Водоплавающая дичь
1	Абиотические	Высота снежного покрова	1	3	2	2		2	3	
2		Плотность снежного покрова	2	2	2	2		2	2	
3		Наст, гололедица и обледенения	2	2						
4		Промерзание водоемов								2
5		Промерзание почвы							2	
6		Весенние паводки			1	1				
7		Весенне-летние холодные дожди			2	2	2	2	2	3
8	Антропогенные	Производственная деятельность	2	2	1	2	1	1	2	1
9		Выпас скота		2		2		2	3	
10		Раннее сенокошение				3		2	3	
11		Применение удобрений и гербицидов				2		2	2	
12		Использование механизированных средств обработки земель и уборки сельскохозяйственных культур				3		1	3	
13		Рубки леса и лесохозяйственные работы	2	2	1		2	1		
14		Хозяйственное использование водных угодий								2
15		Доступность территории	2	2	1	1	2	2	1	
16		Рекреационная деятельность						2		2
17		Браконьерство	2	3	1	1	2	2		
18	Биотические	Пресс хищников	2	2	2	2	2	2	2	2
19		Межвидовая конкуренция		1						
20		Болезни и паразиты			2	1			2	2

Примечание:

«3» - фактор является лимитирующим для охотничьего ресурса

«2» - фактор оказывает заметное действие, но не является лимитирующим для охотничьего ресурса

«1» - фактор оказывает не существенное влияния на охотничий ресурс

Комплексная качественная оценка (бонитировка) элементов среды обитания основных охотничьих ресурсов в разрезе муниципальных образований Нижегородской области представлена в нижеследующих таблицах. Площади свойственных угодий были получены при проведении бонитировки среды обитания охотничьих ресурсов.

Средневзвешенный бонитет определялся по формуле:

$$Ср_{бонитет} = ((S_{хор}*250) + (S_{ср}*100) + (S_{пл}*15))/ S_{общ},$$

где:
$S_{хор}$ – площадь хороших угодий,
$S_{ср}$ – площадь угодий среднего бонитета,
$S_{пл}$ – площадь плохих угодий,
$S_{общ}$ – площадь всех свойственных угодий,
250, 100, 15 – продуктивность угодий, %.

Таблица 42

Комплексная качественная оценка (бонитировка) элементов среды обитания основных охотничьих ресурсов

№ п/п	Охотничьи ресурсы	Площадь среды обитания (свойственные виду угодья) тыс.га	Хорошие угодья		Средние угодья		Плохие угодья		Средневзвешенный показатель	Расчетный класс бонитета	Бонитет с учетом воздействия факторов окружающей среды
			га	%	га	%	га	%			
1	Лось	4940,67	1135,84	22,99	3527,95	71,41	276,87	5,60	130	3	4
2	Косуля	6149,30	0,00	0	58,88	0,96	6090,42	99,04	16	5	5
3	Заяц-беляк	4940,67	1106,32	22,39	2646,48	52,76	1187,86	24,04	113	3	4,5
4	Заяц-русак	3369,61	3,12	0,09	1143,57	33,94	2226,04	66,06	44	4	5
5	Глухарь	4816,18	832,76	17,29	1058,39	21,98	2947,62	61,20	74	3	5
6	Тетерев	7145,08	1106,32	15,48	2932,38	41,04	3090,76	43,26	86	3	4
7	Серая куропатка	1806,63	0,00	0	961,25	53,21	845,38	46,79	60	4	5
8	Водоплавающая дичь	443,86	25,98	5,85	341,96	77,04	75,92	17,10	94	3	3

Таблица 43

Комплексная качественная оценка среды обитания лося

№ п/п	Наименование муниципального образования	Площадь свойственных угодий, тыс. га	Оценка качества среды обитания, тыс. га			Бонитет с учетом воздействия факторов окружающей среды
			хорошие	средние	плохие	
1	Ардатовский	114,85	21,78	87,22	5,84	4
2	г.о.г. Арзамас	118,41	37,22	80,41	0,77	3
3	Балахнинский	66,97	4,97	45,72	16,28	3
4	Богородский	71,39	18,87	50,87	1,65	4
5	Большеболдинский	31,49	10,55	20,94	0,00	4
6	Большемурашкинский	20,11	8,67	11,44	0,00	4
7	г.о.г. Бор	282,10	30,52	217,66	33,93	3
8	Бутурлинский	30,31	14,03	16,27	0,00	4
9	Вадский	21,00	7,43	13,57	0,00	3
10	Варнавинский	228,31	27,22	196,57	4,51	3
11	Вачский	51,46	15,14	32,44	3,87	4
12	Ветлужский	259,63	70,82	182,81	5,99	3
13	Вознесенский	105,50	21,36	84,13	0,00	4
14	Володарский	80,00	10,87	54,12	15,01	3
15	г.о. Воротынский	133,89	11,14	81,19	41,56	3
16	Воскресенский	316,97	55,60	250,72	10,65	3
17	г.о.г. Выкса	151,18	32,36	117,36	1,45	4
18	Гагинский	29,38	13,99	15,39	0,00	5
19	Городецкий	81,49	20,43	59,55	1,51	3
20	Дальнеконстантин-овский	68,41	16,97	49,76	1,69	3
21	г.о.г. Дзержинск	23,10	5,24	12,99	4,87	5
22	Дивеевский	32,42	12,95	17,60	1,86	4
23	Княгининский	19,24	8,52	10,72	0,00	4
24	Ковернинский	185,02	25,52	151,17	8,33	3
25	Краснобаковский	157,23	57,70	97,23	2,30	3
26	Краснооктябрьский	8,58	6,05	2,53	0,00	4
27	Кстовский	43,05	13,94	27,94	1,17	4
28	г.о.г. Кулебаки	75,83	13,81	55,38	6,64	4
29	Лукояновский	111,44	28,47	82,97	0,00	4
30	Лысковский	137,45	11,52	74,74	51,19	3
31	г.о. Навашинский	92,27	17,55	64,77	9,95	3
32	Павловский	49,52	10,33	34,20	4,98	3
33	г.о.г. Первомайск	94,63	10,33	84,30	0,00	4
34	г.о. Перевозский	19,02	7,90	11,12	0,00	3
35	Пильнинский	32,52	11,65	20,87	0,00	2
36	Починковский	92,79	30,41	62,37	0,00	4
37	г.о. Семеновский	338,86	53,99	277,11	7,76	3
38	Сергачский	34,10	14,74	19,36	0,00	3
39	Сеченовский	9,42	6,60	2,83	0,00	5

40	г.о. Сокольский	135,89	26,59	100,79	8,51	3
41	Сосновский	84,24	13,46	68,20	2,58	3
42	Спасский	14,57	8,00	6,57	0,00	3
43	Тонкинский	68,36	32,83	35,32	0,21	4
44	Тоншаевский	203,82	57,56	138,54	7,73	4
45	Уренский	162,92	53,31	106,86	2,74	4
46	г.о.г. Чкаловск	54,00	18,04	33,26	2,70	3
47	Шарангский	113,02	42,21	69,33	1,49	4
48	Шатковский	76,99	16,87	60,12	0,00	4
49	г.о.г. Шахунья	207,53	69,81	130,59	7,13	4

Таблица 44

Комплексная качественная оценка среды обитания косули

№ п/п	Наименование муниципального образования	Площадь свойственных угодий, тыс. га	Оценка качества среды обитания, тыс. га			Бонитет с учетом воздействия факторов окружающей среды
			хорошие	средние	плохие	
1	Ардатовский	156,33	0	0,09	156,24	5
2	г.о.г. Арзамас	161,97	0	0,27	161,70	5
3	Балахнинский	68,27	0	0,52	67,75	5
4	Богородский	107,94	0	0,72	107,23	5
5	Большеболдинский	49,07	0	0,00	49,07	5
6	Большемурашкинский	137,14	0	0,00	137,14	5
7	г.о.г. Бор	230,98	0	0,47	230,50	5
8	Бутурлинский	69,91	0	0,00	69,91	5
9	Вадский	88,12	0	0,00	88,12	5
10	Варнавинский	189,41	0	9,44	179,96	5
11	Вачский	125,94	0	0,16	125,78	5
12	Ветлужский	231,82	0	16,74	215,07	5
13	Вознесенский	116,37	0	0,00	116,37	5
14	Володарский	124,63	0	0,18	124,45	5
15	г.о. Воротынский	224,88	0	5,11	219,77	5
16	Воскресенский	247,72	0	4,79	242,93	5
17	г.о.г. Выкса	146,01	0	0,02	145,99	5
18	Гагинский	66,71	0	0,00	66,71	5
19	Городецкий	111,70	0	0,95	110,76	5
20	Дальнеконстантин-овский	99,08	0	0,18	98,90	5
21	г.о.г. Дзержинск	27,39	0	0,22	27,18	5
22	Дивеевский	68,83	0	0,03	68,80	5
23	Княгининский	75,40	0	0,00	75,40	5
24	Ковернинский	205,65	0	0,03	205,61	5
25	Краснобаковский	144,28	0	6,71	137,57	5
26	Краснооктябрьский	39,62	0	0,00	39,62	5
27	Кстовский	84,08	0	0,31	83,77	5
28	г.о.г. Кулебаки	82,94	0	0,10	82,84	5
29	Лукояновский	164,72	0	0,00	164,72	5
30	Лысковский	154,43	0	0,00	154,43	5
31	г.о. Навашинский	107,80	0	1,01	106,79	5
32	Павловский	90,47	0	0,20	90,27	5
33	г.о.г. Первомайск	99,43	0	0,00	99,43	5
34	г.о. Перевозский	45,92	0	0,00	45,92	5
35	Пильнинский	71,74	0	0,00	71,74	5
36	Починковский	217,85	0	0,00	217,85	5
37	г.о. Семеновский	295,34	0	0,16	295,18	5
38	Сергачский	69,09	0	0,00	69,09	5
39	Сеченовский	50,92	0	0,00	50,92	5

40	г.о. Сокольский	156,94	0	0,31	156,63	5
41	Сосновский	99,43	0	0,09	99,34	5
42	Спасский	36,61	0	0,00	36,61	5
43	Тонкинский	111,62	0	0,99	110,63	5
44	Тоншаевский	206,88	0	7,32	199,56	5
45	Уренский	166,88	0	1,31	165,56	5
46	г.о.г. Чкаловск	72,84	0	0,08	72,76	5
47	Шарангский	133,56	0	0,00	133,56	5
48	Шатковский	119,98	0	0,00	119,98	5
49	г.о.г. Шахунья	194,63	0	0,35	194,28	5

Таблица 45

Комплексная качественная оценка среды обитания зайца-беляка

№ п/п	Наименование муниципального образования	Площадь свойственных угодий, тыс. га	Оценка качества среды обитания, тыс. га			Бонитет с учетом воздействия факторов окружающей среды
			хорошие	средние	плохие	
1	Ардатовский	114,85	21,62	55,24	37,99	4
2	г.о.г. Арзамас	118,41	35,64	50,88	31,89	4
3	Балахнинский	66,97	4,93	33,53	28,51	4
4	Богородский	71,39	18,51	31,54	21,34	5
5	Большеболдинский	31,49	8,70	20,22	2,56	5
6	Большемурашкинский	20,11	8,60	9,05	2,46	5
7	г.о.г. Бор	282,10	30,30	172,42	79,39	4
8	Бутурлинский	30,31	13,03	14,37	2,90	5
9	Вадский	21,00	7,31	10,94	2,75	5
10	Варнавинский	228,31	27,03	139,20	62,08	4
11	Вачский	51,46	15,09	18,78	17,59	5
12	Ветлужский	259,63	68,38	162,40	28,85	4
13	Вознесенский	105,50	20,95	22,92	61,63	4
14	Володарский	80,00	10,87	37,07	32,06	5
15	г.о. Воротынский	133,89	10,29	64,28	59,32	5
16	Воскресенский	316,97	55,30	203,82	57,85	4,5
17	г.о.г. Выкса	151,18	32,34	48,51	70,33	4
18	Гагинский	29,38	12,18	15,23	1,96	5
19	Городецкий	81,49	20,04	45,88	15,56	4,5
20	Дальнеконстантин-овский	68,41	16,57	33,44	18,41	4,5
21	г.о.г. Дзержинск	23,10	5,24	9,07	8,79	5
22	Дивеевский	32,42	12,39	10,00	10,03	5
23	Княгининский	19,24	8,07	8,78	2,38	5
24	Ковернинский	185,02	25,52	113,57	45,93	4,5
25	Краснобаковский	157,23	57,55	78,90	20,78	4
26	Краснооктябрьский	8,58	5,91	2,28	0,39	5
27	Кстовский	43,05	13,43	21,00	8,63	4,5
28	г.о.г. Кулебаки	75,83	13,40	34,53	27,90	5
29	Лукояновский	111,44	25,86	75,89	9,69	4,5
30	Лысковский	137,45	11,37	51,18	74,90	5
31	г.о. Навашинский	92,27	16,44	45,51	30,32	5
32	Павловский	49,52	10,05	23,54	15,93	4
33	г.о.г. Первомайск	94,63	10,06	63,50	21,07	5
34	г.о. Перевозский	19,02	7,24	10,47	1,31	4,5
35	Пильнинский	32,52	10,37	17,39	4,76	5
36	Починковский	92,79	25,59	55,30	11,89	5
37	г.о. Семеновский	338,86	53,99	210,72	74,15	4,5
38	Сергачский	34,10	13,65	16,93	3,51	5
39	Сеченовский	9,42	6,39	2,76	0,28	5

40	г.о. Сокольский	135,89	26,59	74,90	34,40	4,5
41	Сосновский	84,24	13,35	43,68	27,20	4,5
42	Спасский	14,57	7,18	6,18	1,21	5
43	Тонкинский	68,36	32,83	28,89	6,65	5
44	Тоншаевский	203,82	57,50	117,64	28,68	4,5
45	Уренский	162,92	53,12	88,95	20,85	4,5
46	г.о.г. Чкаловск	54,00	18,04	23,95	12,01	4,5
47	Шарангский	113,02	41,80	57,95	13,28	4,5
48	Шатковский	76,99	15,89	53,82	7,28	5
49	г.о.г. Шахунья	207,53	69,81	109,50	28,23	5

Таблица 46

Комплексная качественная оценка среды обитания зайца-русака

№ п/п	Наименование муниципального образования	Площадь свойственных угодий, тыс. га	Оценка качества среды обитания, тыс. га			Бонитет с учетом воздействия факторов окружающей среды
			хорошие	средние	плохие	
1	Ардатовский	87,65	0,03	21,62	18,52	5
2	г.о.г. Арзамас	104,72	0,14	35,64	23,81	5
3	Балахнинский	15,01	0,00	4,93	3,09	5
4	Богородский	75,21	0,00	19,05	14,96	5
5	Большеболдинский	57,87	0,27	8,70	32,46	5
6	Большемурашкинский	51,37	0,00	8,60	22,30	5
7	г.о.г. Бор	84,94	0,00	30,30	10,26	5
8	Бутурлинский	87,31	0,59	13,03	35,27	5
9	Вадский	56,23	0,11	7,31	25,16	5
10	Варнавинский	55,45	0,00	32,97	16,68	5
11	Вачский	53,34	0,00	15,09	14,48	5
12	Ветлужский	117,78	0,00	80,47	15,00	5
13	Вознесенский	40,35	0,00	20,95	10,87	5
14	Володарский	24,35	0,00	10,87	2,71	5
15	г.о. Воротынский	53,69	0,00	12,45	17,38	5
16	Воскресенский	90,09	0,00	59,21	9,57	5
17	г.о.г. Выкса	55,77	0,00	32,34	12,89	5
18	Гагинский	83,93	0,27	12,18	44,48	5
19	Городецкий	67,12	0,00	20,80	13,03	5
20	Дальнеконстантин-овский	74,78	0,00	16,57	20,79	5
21	г.о.г. Дзержинск	9,19	0,00	5,24	0,37	5
22	Дивеевский	59,27	0,00	12,39	10,29	5
23	Княгининский	61,61	0,00	8,07	32,75	5
24	Ковернинский	70,96	0,00	25,52	11,13	5
25	Краснобаковский	77,67	0,00	62,77	5,07	5
26	Краснооктябрьский	80,74	1,48	5,91	47,24	5
27	Кстовский	70,51	0,00	13,43	20,00	5
28	г.о.г. Кулебаки	26,11	0,00	13,40	1,54	5
29	Лукояновский	91,92	0,00	25,86	32,82	5
30	Лысковский	68,62	0,00	11,37	27,42	5
31	г.о. Навашинский	45,75	0,00	16,92	3,22	5
32	Павловский	54,44	0,00	10,05	11,01	5
33	г.о.г. Первомайск	34,71	0,00	10,06	12,01	5
34	г.о. Перевозский	60,57	0,21	7,24	28,77	5
35	Пильнинский	98,60	0,00	10,37	47,96	5
36	Починковский	116,96	0,00	25,59	46,04	5
37	г.о. Семеновский	93,96	0,00	53,99	3,59	5
38	Сергачский	95,64	0,00	13,65	43,87	5
39	Сеченовский	90,03	0,00	6,39	58,81	5

40	г.о. Сокольский	58,41	0,00	26,59	3,38	5
41	Сосновский	40,80	0,00	13,35	3,90	5
42	Спасский	58,12	0,00	7,18	31,77	5
43	Тонкинский	64,89	0,00	33,78	16,64	5
44	Тоншаевский	93,34	0,00	61,51	18,28	5
45	Уренский	96,17	0,00	54,31	19,79	5
46	г.о.г. Чкаловск	37,39	0,00	18,04	3,29	5
47	Шарангский	85,01	0,00	41,80	24,21	5
48	Шатковский	76,48	0,00	15,89	41,98	5
49	г.о.г. Шахунья	114,75	0,00	69,81	24,66	5

Таблица 47

Комплексная качественная оценка среды обитания глухаря

№ п/п	Наименование муниципального образования	Площадь свойственных угодий, тыс. га	Оценка качества среды обитания, тыс. га			Бонитет с учетом воздействия факторов окружающей среды
			хорошие	средние	плохие	
1	Ардатовский	114,76	18,76	21,39	74,61	5
2	г.о.г. Арзамас	118,14	12,77	15,95	89,42	5
3	Балахнинский	58,12	11,19	22,42	24,50	5
4	Богородский	70,67	5,51	8,11	57,05	5
5	Большеболдинский	8,90	0,87	4,90	25,72	5
6	Большемурашкинский	20,11	2,02	3,00	15,08	5
7	г.о.г. Бор	272,44	98,60	52,30	121,55	5
8	Бутурлинский	30,31	3,10	4,81	22,40	5
9	Вадский	21,00	4,28	4,50	12,22	5
10	Варнавинский	218,51	47,76	57,52	113,23	4
11	Вачский	51,29	3,07	8,80	39,42	5
12	Ветлужский	242,76	53,78	51,12	137,86	4
13	Вознесенский	105,50	3,65	15,53	86,32	5
14	Володарский	75,52	5,99	30,09	39,44	5
15	г.о. Воротынский	117,89	39,85	16,96	61,08	5
16	Воскресенский	310,94	106,97	52,41	151,56	4
17	г.о.г. Выкса	150,99	16,41	24,75	109,83	4,5
18	Гагинский	29,38	0,71	1,92	26,75	5
19	Городецкий	80,36	11,03	23,03	46,30	4,5
20	Дальнеконстантин-овский	68,24	7,97	10,26	50,01	5
21	г.о.г. Дзержинск	21,74	1,21	7,46	13,07	5
22	Дивеевский	32,39	1,93	2,82	27,63	5
23	Княгининский	19,24	1,76	2,96	14,52	5
24	Ковернинский	184,99	37,13	66,51	81,36	4
25	Краснобаковский	150,50	23,44	26,03	101,04	4
26	Краснооктябрьский	8,58	0,66	0,91	7,01	5
27	Кстовский	42,74	5,59	5,83	31,32	5
28	г.о.г. Кулебаки	75,72	9,53	16,71	49,48	5
29	Лукояновский	111,44	5,48	25,27	80,69	5
30	Лысковский	135,67	25,50	26,10	84,06	5
31	г.о. Навашинский	90,66	12,65	27,80	50,21	5
32	Павловский	49,21	2,57	19,27	27,36	4,5
33	г.о.г. Первомайск	94,63	10,14	36,54	47,95	5
34	г.о. Перевозский	19,02	2,30	3,87	12,84	5
35	Пильнинский	32,52	4,85	5,72	21,94	5
36	Починковский	92,79	3,81	17,28	71,69	5
37	г.о. Семеновский	338,20	83,54	96,00	158,66	4
38	Сергачский	34,10	3,65	4,04	26,41	5
39	Сеченовский	9,42	0,53	0,89	8,00	5

40	г.о. Сокольский	135,49	17,19	46,07	72,22	4
41	Сосновский	84,15	9,81	20,85	53,49	4,5
42	Спасский	14,57	1,46	2,02	11,09	5
43	Тонкинский	67,32	4,31	8,89	54,11	5
44	Тоншаевский	195,22	33,08	35,16	126,97	5
45	Уренский	161,60	22,60	29,26	109,74	4
46	г.о.г. Чкаловск	51,30	4,49	16,71	30,09	5
47	Шарангский	112,99	7,27	14,12	91,61	5
48	Шатковский	76,99	8,80	23,12	45,06	5
49	г.о.г. Шахунья	207,18	33,19	40,38	133,62	5

Таблица 48

Комплексная качественная оценка среды обитания тетерева

№ п/п	Наименование муниципального образования	Площадь свойственных угодий, тыс. га	Оценка качества среды обитания, тыс. га			Бонитет с учетом воздействия факторов окружающей среды
			хорошие	средние	плохие	
1	Ардатовский	180,78	21,62	94,80	64,45	4
2	г.о.г. Арзамас	187,22	35,64	98,71	53,15	5
3	Балахнинский	76,52	4,93	22,86	49,25	5
4	Богородский	127,37	18,51	78,44	30,06	4,5
5	Большеболдинский	80,66	8,70	33,45	38,51	3,4
6	Большемурашкинский	62,88	8,60	26,95	27,33	3
7	г.о.г. Бор	336,27	30,30	114,20	192,25	4
8	Бутурлинский	104,59	13,03	47,79	43,77	4
9	Вадский	69,92	7,31	28,55	34,06	4,5
10	Варнавинский	247,28	27,03	96,70	121,11	3
11	Вачский	89,55	15,09	45,07	29,55	5
12	Ветлужский	292,29	68,38	96,54	119,94	4
13	Вознесенский	124,90	20,95	73,90	30,04	5
14	Володарский	93,30	10,87	34,42	48,20	5
15	г.о. Воротынский	172,18	10,29	56,32	106,36	4
16	Воскресенский	346,97	55,30	113,57	175,07	3
17	г.о.г. Выкса	174,59	32,34	86,90	55,37	4
18	Гагинский	101,13	12,18	41,57	47,37	5
19	Городецкий	127,61	20,04	59,77	47,22	3
20	Дальнеконстантин-овский	126,45	16,57	69,53	40,53	5
21	г.о.г. Дзержинск	26,83	5,24	9,01	12,80	5
22	Дивеевский	79,26	12,39	50,03	16,87	5
23	Княгининский	72,78	8,07	27,24	37,47	4
24	Ковернинский	230,43	25,52	82,77	122,18	3
25	Краснобаковский	170,64	57,55	54,52	54,84	4
26	Краснооктябрьский	83,41	5,91	27,22	50,29	5
27	Кстовский	99,82	13,43	54,43	32,28	5
28	г.о.г. Кулебаки	88,44	13,40	42,15	32,99	5
29	Лукояновский	177,51	25,86	88,09	63,57	4
30	Лысковский	194,70	11,37	64,86	118,48	5
31	г.о. Навашинский	120,56	16,44	53,67	50,51	4
32	Павловский	93,71	10,05	49,59	34,27	4
33	г.о.г. Первомайск	119,29	10,06	50,53	58,70	5
34	г.о. Перевозский	72,35	7,24	29,95	35,16	3
35	Пильнинский	120,74	10,37	51,84	58,53	5
36	Починковский	184,16	25,59	91,43	67,14	5
37	г.о. Семеновский	378,66	53,99	134,52	190,32	4
38	Сергачский	116,09	13,65	50,87	51,56	4
39	Сеченовский	93,07	6,39	26,45	60,23	5

40	г.о. Сокольский	167,40	26,59	67,81	73,31	3
41	Сосновский	111,59	13,35	63,28	35,05	5
42	Спасский	65,52	7,18	23,10	35,24	5
43	Тонкинский	99,44	32,83	35,76	29,95	4
44	Тоншаевский	232,34	57,50	83,37	90,76	4
45	Уренский	204,66	53,12	76,39	74,07	4
46	г.о.г. Чкаловск	73,28	18,04	28,19	27,13	5
47	Шарангский	156,23	41,80	67,77	46,67	5
48	Шатковский	137,58	15,89	47,78	73,91	4
49	г.о.г. Шахунья	252,12	69,81	79,75	102,91	4

Таблица 49

Комплексная качественная оценка среды обитания серой куропатки

№ п/п	Наименование муниципального образования	Площадь свойственных угодий, тыс. га	Оценка качества среды обитания, тыс. га			Бонитет с учетом воздействия факторов окружающей среды
			хорошие	средние	плохие	
1	Ардатовский	66,03	0	47,47	18,55	4
2	г.о.г. Арзамас	69,09	0	45,14	23,95	4
3	Балахнинский	0,00	0	0,00	0,00	0
4	Богородский	56,16	0	41,20	14,96	5
5	Большеболдинский	49,17	0	16,44	32,74	4
6	Большемурашкинский	42,77	0	20,47	22,30	3
7	г.о.г. Бор	54,64	0	44,37	10,26	5
8	Бутурлинский	74,28	0	38,42	35,86	4
9	Вадский	48,92	0	23,64	25,27	4
10	Варнавинский	0,00	0	0,00	0,00	0
11	Вачский	38,25	0	23,78	14,48	5
12	Ветлужский	0,00	0	0,00	0,00	0
13	Вознесенский	19,40	0	8,53	10,87	5
14	Володарский	0,00	0	0,00	0,00	0
15	г.о. Воротынский	41,24	0	23,86	17,38	5
16	Воскресенский	0,00	0	0,00	0,00	0
17	г.о.г. Выкса	23,43	0	10,54	12,89	5
18	Гагинский	71,75	0	27,00	44,75	4
19	Городецкий	46,31	0	33,28	13,03	5
20	Дальнеконстантин-овский	58,22	0	37,42	20,79	5
21	г.о.г. Дзержинск	0,00	0	0,00	0,00	0
22	Дивеевский	46,87	0	36,59	10,29	4
23	Княгининский	53,54	0	20,79	32,75	4
24	Ковернинский	0,00	0	0,00	0,00	0
25	Краснобаковский	0,00	0	0,00	0,00	0
26	Краснооктябрьский	74,83	0	26,11	48,72	5
27	Кстовский	57,08	0	37,08	20,00	4
28	г.о.г. Кулебаки	12,72	0	11,17	1,54	5
29	Лукояновский	66,07	0	33,25	32,82	4
30	Лысковский	57,25	0	29,83	27,42	4
31	г.о. Навашинский	28,83	0	25,61	3,22	5
32	Павловский	44,39	0	33,38	11,01	5
33	г.о.г. Первомайск	24,65	0	12,64	12,01	4
34	г.о. Перевозский	53,33	0	24,35	28,99	4
35	Пильнинский	88,22	0	40,27	47,96	5
36	Починковский	91,37	0	45,33	46,04	5
37	г.о. Семеновский	0,00	0	0,00	0,00	0
38	Сергачский	81,98	0	38,11	43,87	5
39	Сеченовский	83,64	0	24,84	58,81	5

40	г.о. Сокольский	0,00	0	0,00	0,00	0
41	Сосновский	27,44	0	23,55	3,90	4
42	Спасский	50,95	0	19,18	31,77	5
43	Тонкинский	0,00	0	0,00	0,00	0
44	Тоншаевский	0,00	0	0,00	0,00	0
45	Уренский	0,00	0	0,00	0,00	0
46	г.о.г. Чкаловск	0,00	0	0,00	0,00	0
47	Шарангский	43,21	0	19,00	24,21	5
48	Шатковский	60,59	0	18,61	41,98	4
49	г.о.г. Шахунья	0,00	0	0,00	0,00	0

Таблица 50

Комплексная качественная оценка среды обитания водоплавающей дичи

№ п/п	Наименование муниципального образования	Площадь свойственных угодий, тыс. га	Оценка качества среды обитания, тыс. га			Бонитет с учетом воздействия факторов окружающей среды
			хорошие	средние	плохие	
1	Ардатовский	6,71	0,16	6,46	0,09	3
2	г.о.г. Арзамас	2,77	0,66	1,82	0,29	2
3	Балахнинский	17,16	3,96	9,46	3,73	2
4	Богородский	4,08	0,30	3,61	0,17	2
5	Большеболдинский	0,74	0,28	0,46	0,00	2
6	Большемурашкинский	0,40	0,03	0,37	0,00	2
7	г.о.г. Бор	35,24	3,77	28,63	2,84	3
8	Бутурлинский	1,12	0,49	0,64	0,00	2
9	Вадский	0,82	0,12	0,70	0,00	2
10	Варнавинский	8,73	0,65	2,72	5,36	3
11	Вачский	6,61	0,36	5,59	0,66	4
12	Ветлужский	11,33	0,90	4,48	5,95	2
13	Вознесенский	0,56	0,05	0,51	0,00	2
14	Володарский	18,73	1,59	11,54	5,60	1
15	г.о. Воротынский	53,87	1,21	43,28	9,38	4
16	Воскресенский	16,99	1,22	11,24	4,53	3
17	г.о.г. Выкса	4,78	0,76	3,88	0,14	2
18	Гагинский	0,86	0,21	0,65	0,00	1
19	Городецкий	14,26	0,53	12,35	1,38	4
20	Дальнеконстантин-овский	2,51	0,02	2,31	0,18	2
21	г.о.г. Дзержинск	6,31	0,81	4,38	1,12	2
22	Дивеевский	2,19	0,07	2,08	0,03	3
23	Княгининский	0,37	0,01	0,36	0,00	2
24	Ковернинский	9,72	0,02	8,79	0,91	4
25	Краснобаковский	4,67	0,59	2,07	2,01	1
26	Краснооктябрьский	0,56	0,04	0,53	0,00	2
27	Кстовский	8,20	0,56	7,33	0,31	3
28	г.о.г. Кулебаки	8,75	0,09	7,23	1,44	3
29	Лукояновский	0,84	0,06	0,77	0,00	3
30	Лысковский	72,75	1,67	59,34	11,73	5
31	г.о. Навашинский	14,62	0,97	10,54	3,10	3
32	Павловский	12,47	1,04	7,86	3,57	2
33	г.о.г. Первомайск	0,25	0,02	0,23	0,00	2
34	г.о. Перевозский	0,59	0,21	0,38	0,00	2
35	Пильнинский	2,40	0,77	1,63	0,00	1
36	Починковский	0,81	0,04	0,77	0,00	3
37	г.о. Семеновский	8,93	0,29	8,06	0,59	3
38	Сергачский	0,78	0,11	0,67	0,00	2
39	Сеченовский	0,51	0,01	0,50	0,00	3

40	г.о. Сокольский	38,73	0,13	36,76	1,84	5
41	Сосновский	5,38	0,37	2,93	2,09	4
42	Спасский	0,31	0,04	0,27	0,00	2
43	Тонкинский	0,68	0,01	0,56	0,11	2
44	Тоншаевский	7,54	0,05	4,00	3,49	4
45	Уренский	4,30	0,17	3,80	0,32	1
46	г.о.г. Чкаловск	9,28	0,31	8,89	0,08	3
47	Шарангский	2,55	0,05	2,09	0,42	2
48	Шатковский	0,64	0,13	0,52	0,00	2
49	г.о.г. Шахунья	10,44	0,07	7,93	2,44	4

5. Характеристика состояния численности и размещения охотничьих ресурсов на территории Нижегородской области

5.1. Сведения о численности и размещении охотничьих ресурсов

Перечень охотничьих ресурсов (основных и второстепенных видов) приведен в разделе 2.6 Схемы.

Ареал – естественная среда обитания каждого вида охотничьих ресурсов. Ареал вида представляет собой сочетание видовых требований с определенной суммой экологических условий на обширной территории.



Рис. 25. Ареал обитания лося, кабана, волка, енотовидной собаки, барсука, горностая, американской норки, лесной куницы, лесного хоря, европейского бобра, ондатры, тетерева, вяхиря, обыкновенной горлицы, бекаса, коростеля, водоплавающей дичи

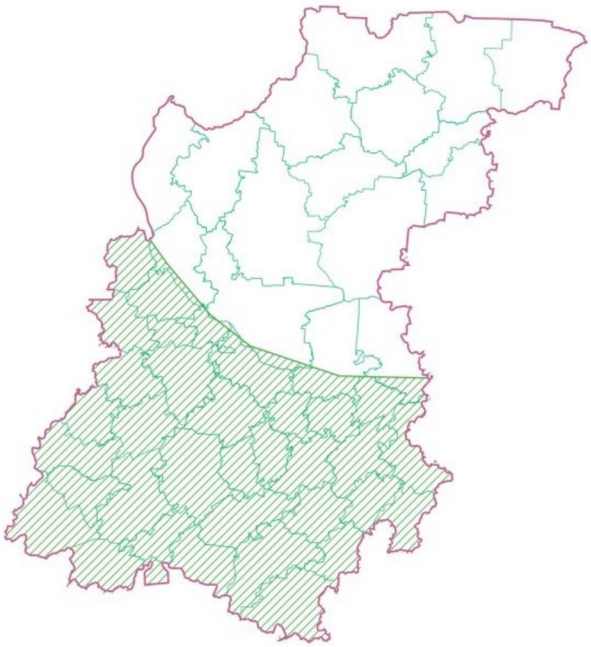

Рис. 26. Ареал обитания косули



Рис. 27. Ареал обитания бурого медведя

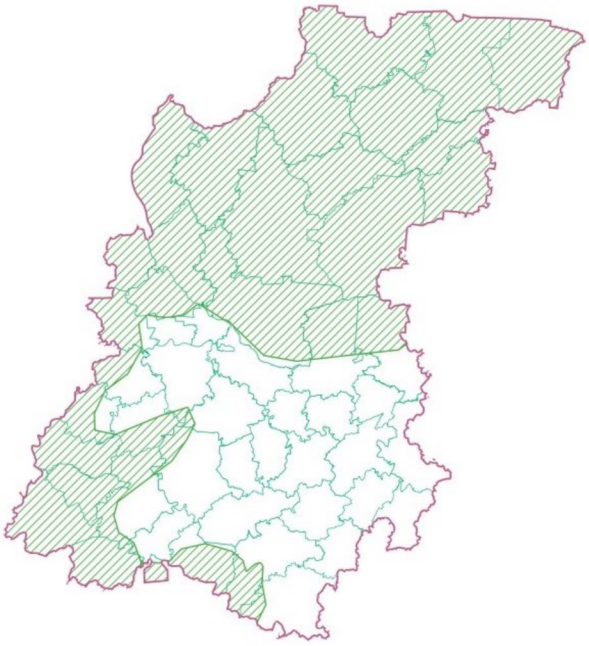

Рис. 28. Ареал обитания рыси, дупеля

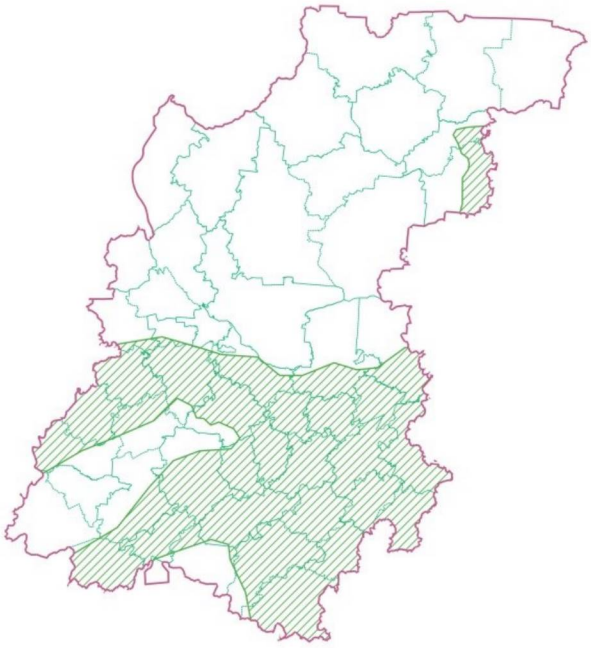

Рис. 29. Ареал обитания зайца-русака

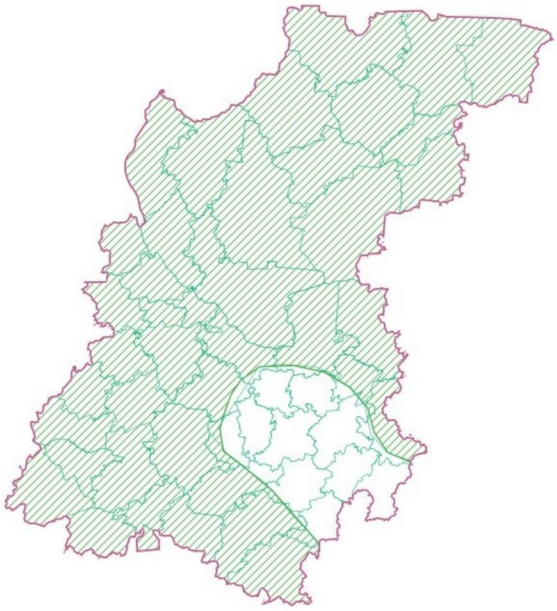

Рис. 30. Ареал обитания белки, зайца-беляка, вальдшнепа

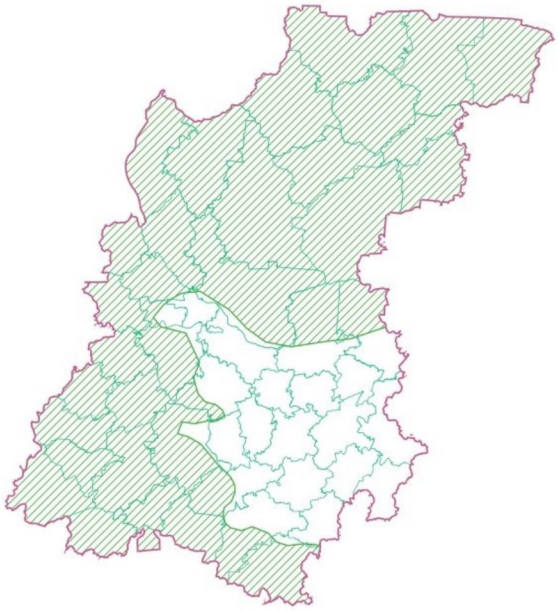

Рис. 31. Ареал обитания глухаря

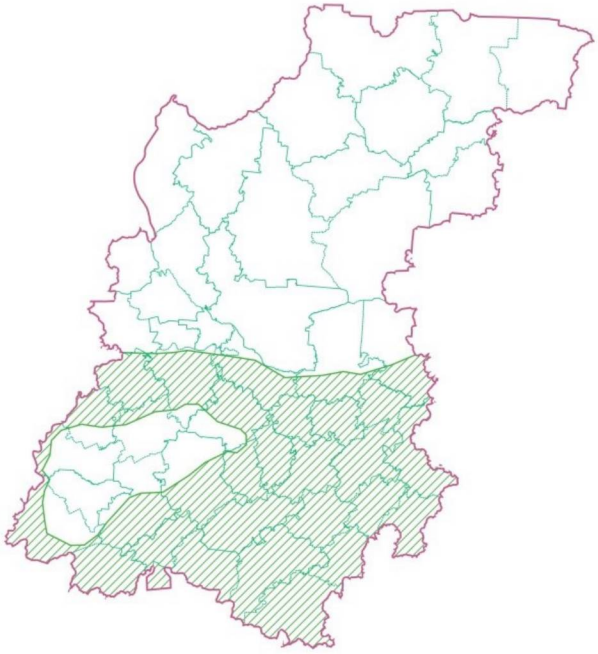

Рис. 32. Ареал обитания серой куропатки

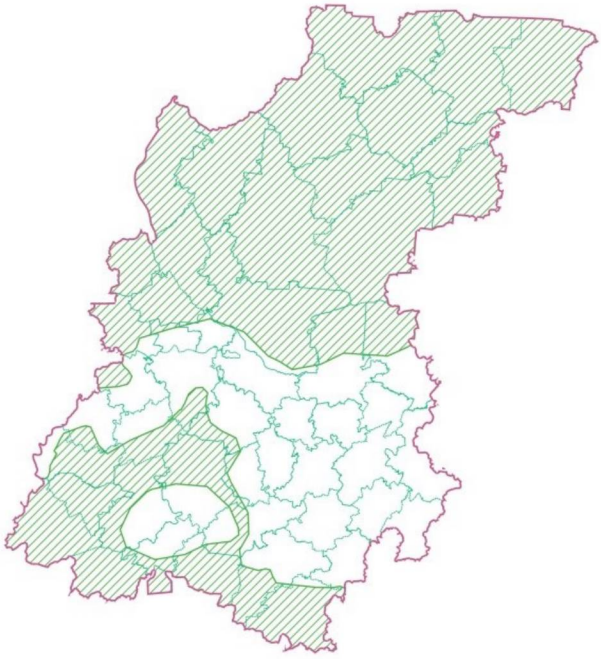

Рис. 33. Ареал обитания рябчика

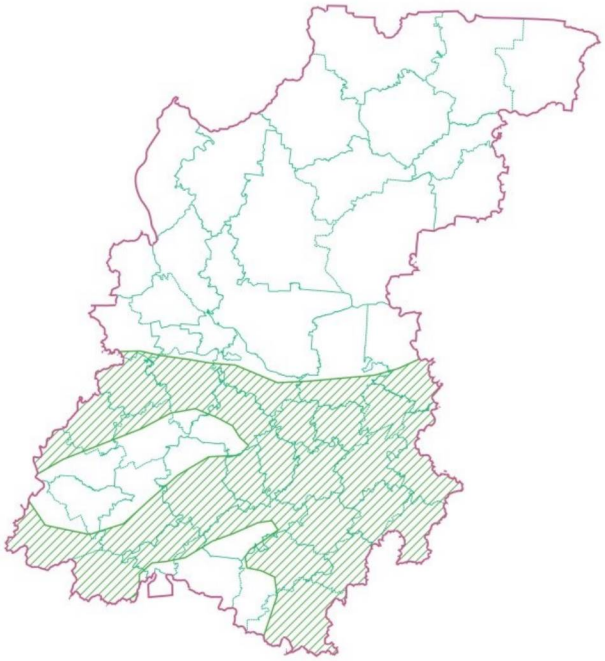

Рис. 34. Ареал обитания обыкновенного перепела

Косуля преимущественно распространена в южной части региона, численность и расширение ареала увеличиваются благодаря активным миграционным процессам. Ареалы косули европейской и сибирской на территории Нижегородской области, по всей видимости, перекрываются, возможна гибридизация этих видов. Косуля пластичный вид, населяет участки разреженного леса, перемежающегося с открытыми пространствами, тяготеют к закустаренным угодьям с богатой растительностью, с ручьями или небольшими речками. Поскольку в регионе проходит северная граница ареала, то отмечается высокая сезонная миграционная активность. Основными негативными факторами, лимитирующими численность, являются глубина снега, дефицит воды при обилии сухого корма, хищничество волка и бродячих собак.

Лось на территории Нижегородской области встречается во многих лесопарках и даже на окраинах многих городов. Населяют леса, ивняки по берегам степных озер, поймы рек в лесостепи. Летом иногда выходят в степи на сотни километров от леса. В бесснежное время лося чаще всего можно увидеть на зарастающих вырубках и гарях, болотах, по берегам лесных рек и озер, зимой в лесах с густым подлеском. Из мест, где глубина снега зимой больше 70 см, лоси иногда откочевывают на зиму за сотни километров. но все же в конце зимы они почти не передвигаются, проходя меньше километра в день.

Неблагоприятным погодным фактором является высокий снежный покров, что ведет в первую очередь к увеличению смертности сеголеток и уменьшению их доли в популяциях лося. Численность лося подвержена значительным колебаниям с налагающимися периодами длительностью 14-18 и возможно 90-100 лет. Основной причиной колебаний численности лося,

по-видимому, являются колебания количества и качества предпочитаемых кормов, вызванные в свою очередь колебаниями погодно-климатических условий (главным образом, количества осадков вегетационного периода). Основным неблагопрятным антропогенным фактором является браконьерство.

Кабан распространен по всей территории региона, имеет потенциально высокую численность. В последние годы в связи со вспышками АЧС предпринимаются достаточно эффективные меры по снижению плотности населения кабана. Основным фактором, лимитирующим численность кабана в природе, является наличие и стабильность кормовых ресурсов, на втором месте стоят охотники и браконьеры, изымающие преимущественно взрослых самок, воздействие хищников незначительно. Зверь чрезвычайно плодовит и при обилии корма легко восстанавливает популяцию, но периодические глубокоснежья, особенно, если они совпадают с неурожаем естественных кормов служат причиной гибели молодняка, и на компенсацию урона уходит несколько лет. Опыт передовых хозяйств показывает, что в местах подкормки все поголовье благополучно доживает до весны. При организации подкормки зверей в зимний период возможно не только планирование сохранения вида, но и существенное увеличение поголовья.

Ареалом обитания ***бурого медведя*** в Нижегородской области является вся заволжская часть. Но в последнее время этих зверей встречают и на юге области: Шатковский, Лукояновский, Починковский, Дивеевский, Вознесенский муниципальные округа, г.о.г. Первомайск и Выкса. Численность медведя определяется, в основном, антропогенными факторами: уменьшением площади лесов и прессом охоты. С ростом численности медведя повышается его миграционная активность, учащаются случаи захода в населенные пункты, способствует этому неудовлетворительное содержание помоек, отсутствие плотно закрывающихся мусорных баков, а также проведение намеренной подкормки животных.

Волк в Нижегородской области распространен на всей территории, но крайне неравномерно. Способствует этому высокая миграционная активность вида, а также систематическое регулирование его численности. Основным лимитирующим фактором для волка является состояние кормовой базы, обусловливающее выживаемость молодняка.

Нижегородская область полностью входит в ареал распространения ***лисицы***. Местообитания этого вида разнообразны, но предпочтение отдается открытым и слабо заросшим местностям с перелесками, оврагами, балками, долинами рек, тяготеет к населенным пунктам. Миграционная активность низкая. Основными ограничивающими факторами являются глубокоснежье, депрессия численности мышевидных грызунов, также весомое значение играют почвенно-грунтовые условия для норения. Большую роль играет пресс хищников, особенно отрицательно сказывающийся на выживании молодняка, а также прямое истребление человеком. Подвержены эпизоотиям.

Енотовидная собака распространена по всей территории региона в разнообразных биотопах, тяготеет к водоемам. Миграционные переходы

совершает при снижении кормности местообитаний. Основными негативными факторами являются высота снежного покрова, хищничество, погодные особенности сезона.

Барсук распространен по всей территории Нижегородской области, предпочитает лесные биотопы. Миграционная активность низкая, привязан к норам. На численность барсука кроме природных (климат, пища, конкуренты и т.д.) значительное влияние оказывает антропогенный фактор: прямое истребление, разрушение мест норения, преобразования естественных ландшафтов, ведущие к уменьшению площади местообитаний вида (Гептнер и др., 1967; Горшков, 1997). Часто гибнут от хищничества, эпизоотий.

Территория Нижегородской области полностью входит в ареал ***горностая***, который заселяет практически все пригодные биотопы. Основными лимитирующими факторами являются погодные условия сезона, неустойчивость кормовой базы, зараженность скрябингилезом, сильные паводки.

Американская норка обитает на всей территории Нижегородской области. Состояние популяции норки зависит от биологических особенностей вида, климатических факторов, гидрологических режимов рек, интенсивности промысла и антропогенной деятельности. Среди антропогенных факторов, влияющих на распространение и численность американской норки, являются: ухудшение условий существования вида в результате загрязнения рек вредными веществами и отходами производства, рубок леса и сплава древесины, а также воздействие мелиоративных мероприятий, обусловленных изменением русла рек и их гидрорежима (Васенёва, 1979).

Лесная куница также обитает по всей территории Нижегородской области. Лимитирующими факторами для роста или стабилизации численности зверька являются, прежде всего, состояние основной кормовой базы – мышевидных грызунов и влияние климатических факторов на всю кормовую базу в целом: неблагоприятные погодные условия могут обусловить резкое сокращение запасов животных и растительных кормов. Немаловажную роль играет состояние среды обитания – лесных массивов (концентрированные рубки леса, пожары).

Лесной хорь распространен по всей территории области. Примерно по широте Нижнего Новгорода также проходит граница распространения ***степного хоря***. Наиболее часто встречается в смешанных и лиственных лесах. Избегает лесов таежного типа и открытых участков в степной зоне, не освоенных человеком. Придерживается полян, опушек, мелколесья и старых вырубок, особенно смежных с обработанными полями и селениями. Часто поселяется в овинах, амбарах, на скотных дворах, в подвалах жилых домов. Синантропизация так же говорит об оптимистических перспективах для вида в целом. Выраженные колебания численности лесного хорька обычно связаны с изменением кормовых условий. Не установлены причины длительной депрессии численности в годы благоприятные в кормовом отношении (Нормирование…, 2008).

Рысь в Нижегородской области рысь встречается в таежно-лесных территориях Заволжья и в больших лесных массивах юго-западных территорий Предволжья, но, в общем, всюду довольно редка. Основными лимитирующими факторами является состояние кормовой базы (мелкие копытные, зайцы, боровая дичь и другие мелкие животные) и пресс охоты. При этом необходимо подчеркнуть, что рысята, оставшиеся без матери в первой половине зимы, имеют мало шансов выжить, что надо обязательно учитывать при определении сроков и способов охоты (Нормирование…, 2008).

Основной ареал ***зайца-беляка*** в Нижегородской области это в первую очередь Волго-Окское Левобережье, и лесные массивы Правобережья. Основную причину колебаний чиленности составляют эпизоотии, периодически повторяющиеся среди зайцев. В дождливые весны с возвратными холодами отмечается значительная гибель от переохлаждения зайчат первого помета. В поймах больших рек много зайцев гибнет весной от паводка. Гибель зайцев-беляков от хищников в большинстве округов не так велика, как это принято считать. Некоторое количество зайцев уничтожает волк, лисица, рысь, а из птиц - беркут, филин. Истребительная деятельность хищников заметно возрастает в годы заячьих эпизоотий (Нормирование…, 2008).

Заяц-русак, в отличие от беляка, расселяется только по открытым сельскохозяйственным угодьям. Он предпочитает возвышенности, сухие бугристые поля у оврагов и луговые поймы с кустарниками перелесками, часто в непосредственной близости к населенным пунктам. Такой ландшафт характерен для Нижегородского Правобережья. Русаки чаще, чем беляки, погибают от неблагоприятных условий погоды. Особенно губительны весенние заморозки со снегопадами, которым предшествовала длительная оттепель. В этих условиях размножение начинается раньше обычного и первый помет часто погибает. В пойменных биотопах большой урон поголовью наносят половодья. Засухи уменьшают плодовитость, что вызвано неполноценным питанием (в частности, сухие травы бедны витаминами). Хищники наносят поголовью русаков больший урон, чем белякам. Однако хищники не служат причиной колебаний численности зайцев. Как и у беляка, колебание численности данного вида не охватывает всего ареала. Ясной периодичности в этих колебаниях нет (Нормирование…, 2008).

Обыкновенная белка практически повсеместно распространена в лесах Нижегородской области. Основным лимитирующим фактором является урожай семян хвойных деревьев[140].

Европейский бобр распространен повсеместно в Нижегородской области. Среди факторов внешней среды, отрицательно влияющих на численность бобра, основные - изменения водного режима, погодно-климатические аномалии и хищники. Из антропогенных факторов наиболее

[140] Кирис И. Д. Экология обыкновенной белки : автореф. дис. ... д-ра биол. наук. - Л., 1973. - 48 с.

значимыми являются состояние охраны, гидромелиорация интенсивность промысла и браконьерство[141].

Ондатра также распространена по всей территории области, населяет речки, озера и пруды с богатой водной растительностью и торфяные карьеры. Основные лимитирующие факторы: изменение гидрорежима водоемов, минерализация воды, затяжные засухи, промерзание водоемов, образование наледи, эпизоотии.

Вальдшнеп на территории Нижегородской области гнездится в густых лиственных либо смешанных лесах с влажной почвой, часто с густым валежником и подлеском. Лимитирующие факторы слабо изучены.

Глухарь распространен в лесных округах региона, предпочитает хвойные и смешанные леса. Среди причин, определяющих динамику численности, следует выделить погодные условия, воздействие хищников, а также влияние человеческой деятельности (включая охоту). Роль погодных факторов наиболее значительна в первое время после вылупления птенцов. Из биологических факторов на динамику численности глухаря наиболее сильное воздействие оказывают хищники. Антропогенные факторы могут иметь решающее значение в динамике численности глухаря; из них наиболее значимы такие, как трансформация среды обитания (в первую очередь вырубание лесов) и охота (как легальная, так и браконьерство). Сплошные рубки леса на больших территориях ведут к резкому сокращению численности глухаря; в то же время выборочные, небольшие по площади вырубки способствуют увеличению мозаичности стаций и улучшению местообитаний птиц. Негативно сказывается на численности и освоение месторождений полезных ископаемых вследствие сокращения и загрязнения местообитаний, сопутствующей (как правило, нелегальной) охоты и воздействия фактора беспокойства. Из всех способов охоты наиболее существенное отрицательное влияние на популяции глухаря может оказывать весенняя охота на токах, особенно если она проводится в разгар токования и с превышением допустимых лимитов. К заметному сокращению численности приводит браконьерский отстрел птиц с применением транспортных средств на дорогах и по берегам рек в период пополнения ими запасов гастролитов. В отличие от других лимитирующих факторов действие антропогенных, особенно связанных с изменением среды обитания птиц, распространяется, как правило, на длительный период времени[142].

Серая куропатка обитает преимущественно в южной части Нижегородской области, куропатка является полевой дичью и предпочитает открытые поля с кустарниками, долины рек или опушки лесов. Интенсивность зимних кочевок зависит от глубины снежного покрова.

---

[141] Нормирование использования ресурсов охотничьих животных [Текст]: учебник / под ред. В.И.Машкина.- Киров, 2008.- 175 с.

[142] Нормирование использования ресурсов охотничьих животных [Текст]: учебник / под ред. В.И.Машкина.- Киров, 2008.- 175 с.

Основные лимитирующие факторы: зимняя бескормица, повышенная химизация сельского хозяйства, холодные дожди для маленьких птенцов[143].

Рябчик на территории области распространен в лесах с наличием небольших лесных полян и хорошо развитой растительности нижних ярусов. Среди факторов, определяющих колебания численности рябчика, следует в первую очередь выделить погодные, воздействие хищников (как птиц, так и млекопитающих) и болезней. В дождливую и холодную погоду резко увеличивается гибель еще неокрепших птенцов от переохлаждения. Одним из основных лимитирующих факторов является воздействие хищников. Из антропогенных факторов наибольшее негативное влияние на популяции птиц оказывают беспокойство и ухудшение местообитаний[144].

Тетерев распространен по всей территории Нижегородской области. Определяют динамику численности многие факторы, из них к числу основных следует отнести погодные условия, «пресс» хищников и антропогенное воздействие (в том числе влияние охоты). Значение погодных факторов наиболее велико в первые недели после появления птенцов, поскольку именно в этот период они наиболее чувствительны к переохлаждению вследствие намокания или воздействия низких температур. В холодные и малоснежные зимы значительно увеличивается зимняя смертность птиц. Значительное воздействие на численность тетерева оказывают хищники. Негативно сказываются на численности птиц некоторые виды сельскохозяйственной деятельности (выпас скота, сенокошение, применение удобрений). В то же время убранные поля зерновых культур (овса, пшеницы) используются тетеревами для кормежки до тех пор, пока их не занесет снегом. Рубки леса способствуют увеличению численности тетерева, так как при этом создаются новые местообитания птиц. В густонаселенных регионах резко возрастает отрицательная роль фактора беспокойства в период посещения угодий людьми[145].

Вяхирь распространен на всей территории региона. Основные лимитирующие факторы: чрезмерное использование ядохимикатов и минеральных удобрений, фактор беспокойства человеком в местах гнездования, а также кормовые и погодные условия на зимовках.

Обыкновенная горлица распространена в Нижегородской области повсеместно. ***Кольчатая горлица*** отмечается преимущественно в южных и юго-западных округах. Основные лимитирующие факторы для видов – гибель кладок и птенцов от хищников и непогоды, а также гибель взрослых птиц при аномально низких температурах зимой.

Перепел отмечается в лесостепных округах области. К лимитирующим факторам можно отнести чрезмерное использование ядохимикатов и

---

[143] Рябицев В.К. Птицы Урала, Приуралья и Западной Сибири: Справочник-определитель. – Екатеринбург: изд-во Урал. ун-та, 2001. – 608 с.

[144] Нормирование использования ресурсов охотничьих животных [Текст]: учебник / под ред. В.И.Машкина.- Киров, 2008.- 175 с.

[145] Нормирование использования ресурсов охотничьих животных [Текст]: учебник / под ред. В.И.Машкина.- Киров, 2008.- 175 с.

минеральных удобрений, фактор беспокойства человеком в местах гнездования, гибель от сельхозтехники.

Бекас распространен по всей территории области. Численность бекасов зависит от увлажнения местообитаний. В засушливые годы из мест, где он регулярно встречался ранее, может практически полностью исчезнуть. Гибель гнезд возможна от обильных дождей, в результате которых гнезда могут затапливаться, особенно расположенные на влажных местах. Опасность представляют собаки, в том числе пастушьи.

Дупель распространен в лесной зоне региона. Основной лимитирующий фактор – осушение болот.

Коростель распространен по всей территории на сырых лугах. Наибольший урон коростелю в гнездовое время наносит сенокошение с использованием механизированной техники, в результате чего гибель гнезд и кладок может достигать 100%. Кроме того, существенное значение имеет осушение болот, создание водохранилищ, использование земель под сельскохозяйственные нужды, а также возросшая уязвимость от хищников вследствие фрагментации мест обитания и уменьшения высоты травостоя, беспокойство человеком, охота, использование пестицидов в сельском хозяйстве.

Водоплавающая дичь распространена по всей территории области, наиболее многочисленный вид кряква, чирок-трескунок, чирок-свистунок, красноголовый нырок и лысуха. Основные негативные факторы антропогенного происхождения: хозяйственное освоение территорий, включая применение ядохимикатов; загрязнение водоемов промышленными и бытовыми сточными водами, усиление фактора беспокойства, уничтожение, как мест гнездования, так и непосредственно самих птиц и их гнезд; сбор яиц. Естественные факторы: непостоянство гидрологического режима и климатических факторов в местах гнездования и на зимовках. В маловодные годы уменьшается площадь водоемов и их кормность; птицы становятся легкодоступными для человека и хищников. В многоводные годы гнезда гибнут в результате паводков. Влияние хищников наиболее резко проявляется в местах, освоенных человеком[146].

---

[146] Нормирование использования ресурсов охотничьих животных [Текст]: учебник / под ред. В.И.Машкина.- Киров, 2008.- 175 с.

Таблица 51

Данные о численности охотничьих ресурсов на территории Нижегородской области за период с 2013 по 2023 год*

№ п/п	Наименование охотничьего ресурса	2013	2014	2015	2016	2017	2018	2019	2020	2021	2022	2023	Среднее
1	Косули	227	239	109	405	520	926	963	1367	1675	2947	3124	1137
2	Лось	9730	9240	8935	12250	13726	14911	15470	16444	17884	22626	22280	14863
3	Кабан	6858	6307	5247	4981	2735	1210	1401	1670	1143	826	904	3026
4	Медведь	768	758	803	881	898	966	1151	1301	1392	1318	1309	1050
5	Волк	41	38	22	26	31	24	18	43	19	13	20	27
6	Лисица	4348	3584	2847	3028	3040	2217	2490	2845	3012	3162	3072	3059
7	Енотовидная Собака	329	282	246	280	315	310	356	347	369	423	360	329
8	Барсук	1539	1468	1412	1398	1470	1485	1581	1625	1621	1789	1809	1563
9	Выдра	329	413	344	447	373	698	455	490	633	596	643	493
10	Горностай	1499	1500	811	1336	1555	1709	1247	1123	1068	785	711	1213
11	Американская норка	19673	23945	22987	23688	32707	27688	27071	20692	26825	21004	14838	23738
12	Куницы	6140	4038	2991	4568	4103	4405	4537	3965	3950	3944	3838	4225
13	Хорь	526	525	428	583	620	740	604	589	490	368	350	529
14	Рысь	239	157	126	213	240	303	289	329	406	338	402	277
15	Заяц-беляк	49762	44676	42821	53435	45964	46901	42013	41435	34694	41907	42542	44195
16	Заяц-русак	4936	4879	3805	4289	4409	4912	4387	4405	3975	3568	3646	4292
17	Обыкновенная белка	29384	22637	24635	38873	29190	35539	26369	31992	27900	27894	32205	29693
18	Европейский бобр	12637	13165	14100	14131	14000	14398	17319	14833	15582	17202	18458	15075
19	Ондатра	101001	127563	131632	128928	135665	116424	115229	111296	108411	98383	83934	114406
20	Вальдшнеп	н/д	н/д	н/д	6762	10759	8392	8793	9098	10208	13938	7410	9420
21	Глухарь	24509	20796	25344	36740	34164	29036	38901	33790	30737	26660	34526	30473
22	Серая куропатка	30684	40799	20352	56274	56741	52817	51344	68483	47616	39756	22495	44306

№ п/п	Наименование охотничьего ресурса	2013	2014	2015	2016	2017	2018	2019	2020	2021	2022	2023	Среднее
23	Рябчик	95557	70505	58784	77027	89597	60247	71558	52265	67058	53699	118045	74031
24	Тетерев	531777	664280	175527	192578	210866	127797	169541	155312	149488	135709	98115	237363
25	Вяхирь	н/д	н/д	н/д	н/д	6690	5519	4452	4674	7754	3356	6055	5500
26	Горлицы	н/д	н/д	н/д	н/д	2220	2070	2265	2040	1499	2055	3511	2237
27	Перепел	н/д	120051	162399	98436	63370	56527	87844	69878	65515	90348	37269	85164
28	Бекас	н/д	н/д	н/д	н/д	н/д	н/д	186	1166	674	1082	0	622
29	Дупель	н/д	н/д	н/д	750	1214	н/д	910	942	926	817	1122	954
30	Клюква	147688	150692	198731	191372	231845	210819	208426	208033	206431	208842	160573	193041
31	Чирок-свистунок	7869	9229	12780	12265	20676	9338	19175	14791	13808	4314	19720	13088
32	Чирок-трескунок	25483	59107	84467	84212	89052	98221	77098	74780	78210	87386	43358	72852
33	Серая утка	498	662	2703	1158	1389	1429	1511	658	1250	848	190	1118
34	Обыкновенный гоголь	4983	2585	3321	2816	4503	5072	4969	4132	5601	5261	2195	4131
35	Свиязь	126	621	1310	773	1101	671	31	68	40	50	77	443
36	Красноголовый нырок	665	15544	3425	4408	14915	15988	16709	14219	14244	13030	9055	11109
37	Хохлатая чернеть	2069	2185	6918	7613	6996	6031	5386	7164	5352	3648	3537	5173
38	Шилохвость	403	155	227	1031	2463	2424	1929	3159	3458	3239	141	1694
39	Широконоска	3908	4026	4391	4856	5909	6822	7690	7951	6219	5215	3900	5535
40	Коростель	н/д	н/д	23590	5607	9847	5416	8681	23023	14414	13629	17129	13482
41	Лысуха	4262	3369	3672	6107	8642	10193	12213	15881	9354	12922	10640	8841

«*» - по состоянию на 01.04. текущего года

Динамика численности охотничьих ресурсов Нижегородской области приведена на рисунке 35.

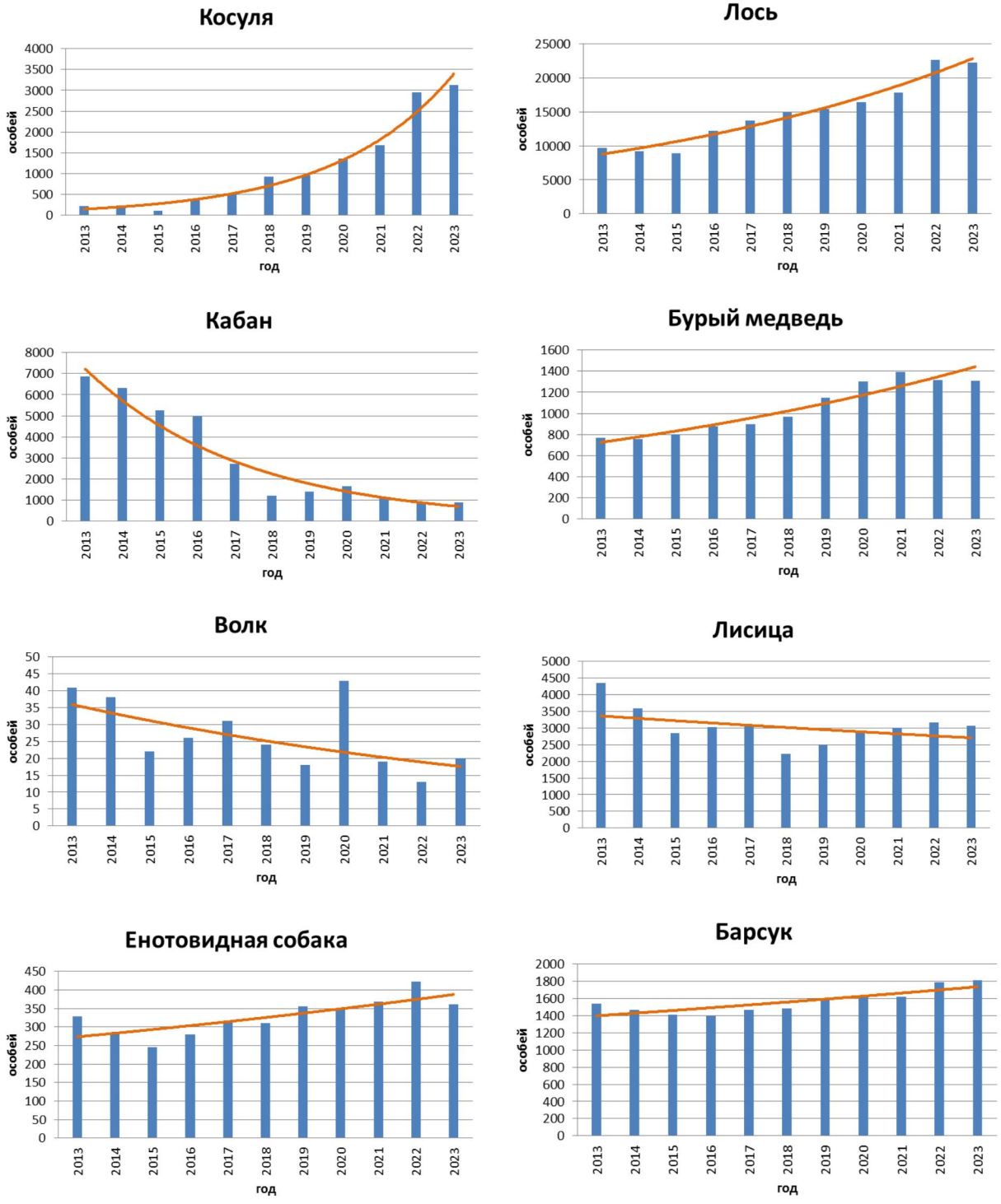

Выдра

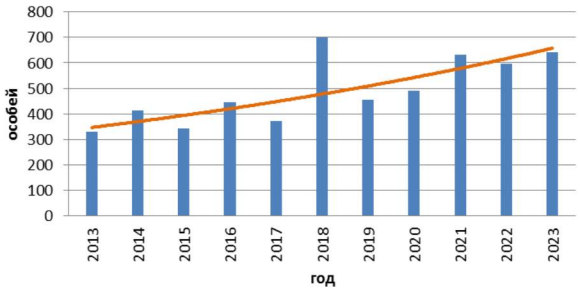

Горностай

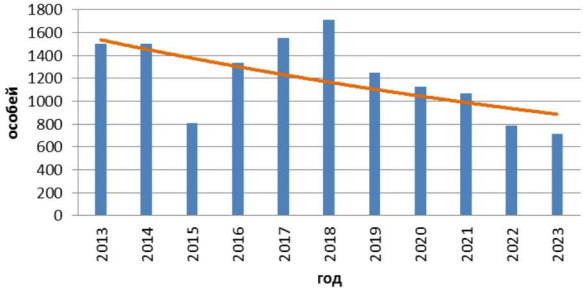

Норки

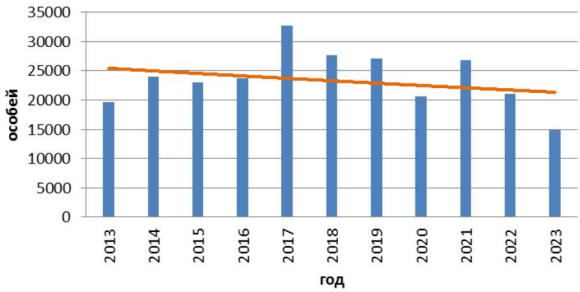

Куницы

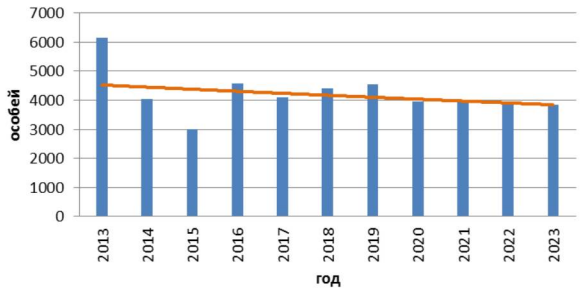

Хори

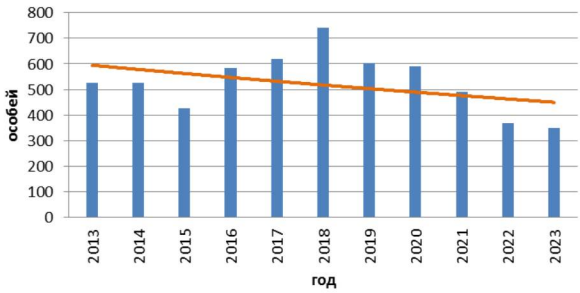

Рысь

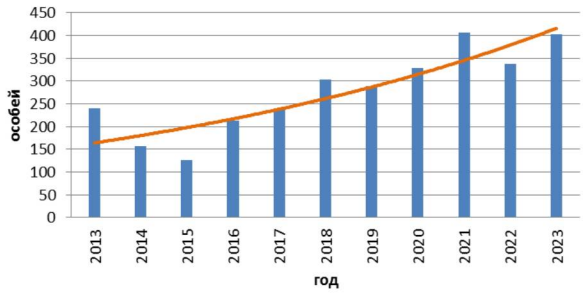

Заяц-беляк

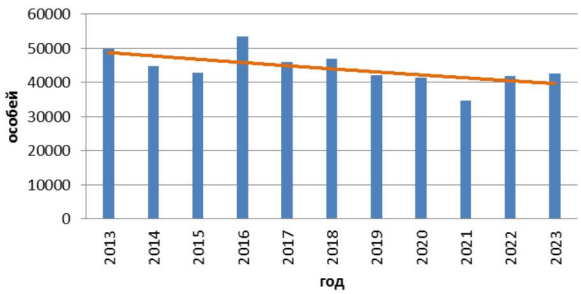

Заяц-русак

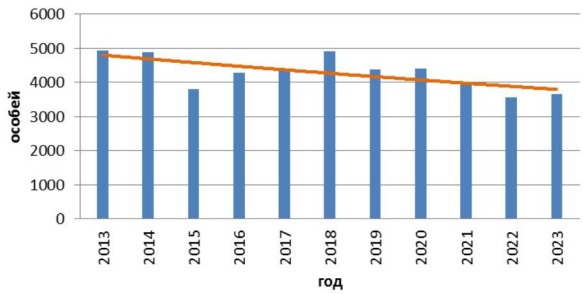

Обыкновенная белка

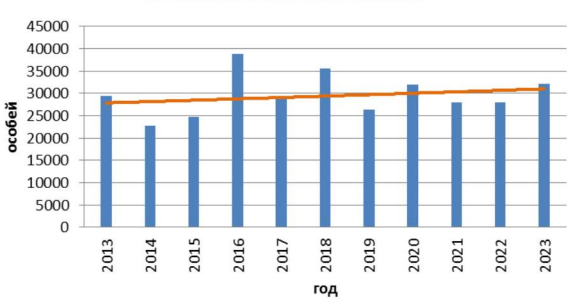

Европейский (обыкновенный) бобр

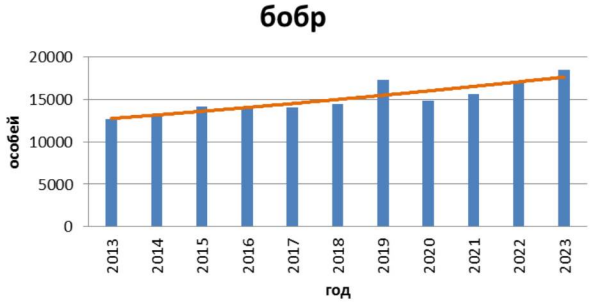

Ондатра

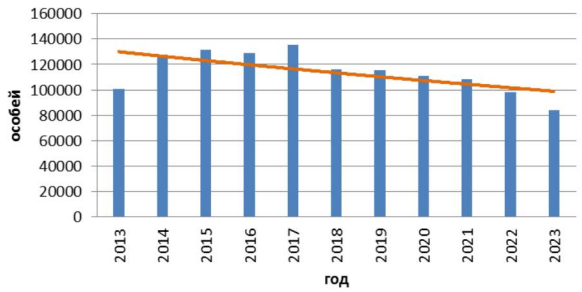

Вальдшнеп

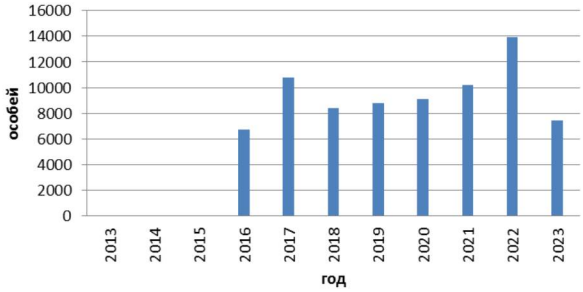

Глухарь

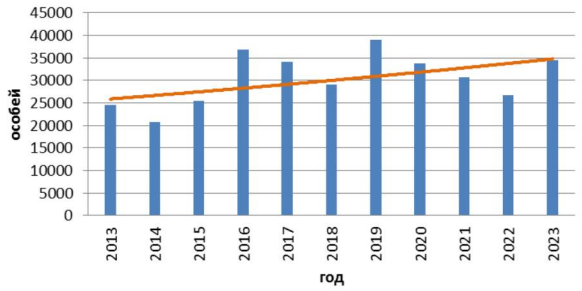

Серая куропатка

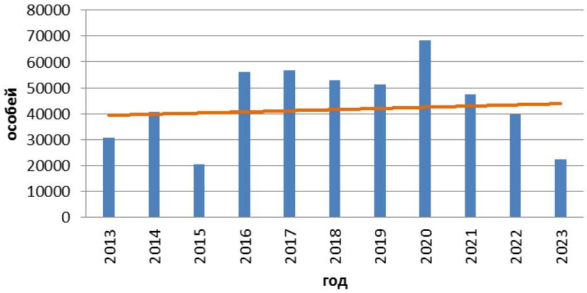

Рябчик

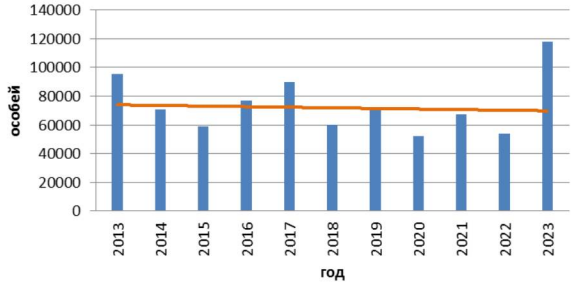

Тетерев

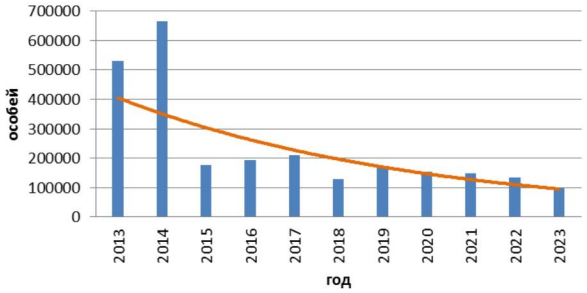

Вяхирь

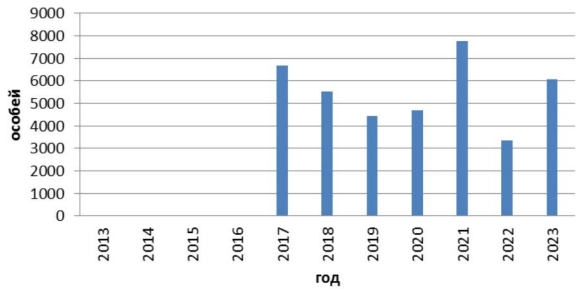

Горлицы

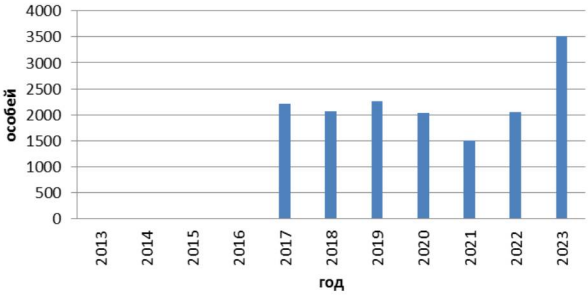

Обыкновенный перепел

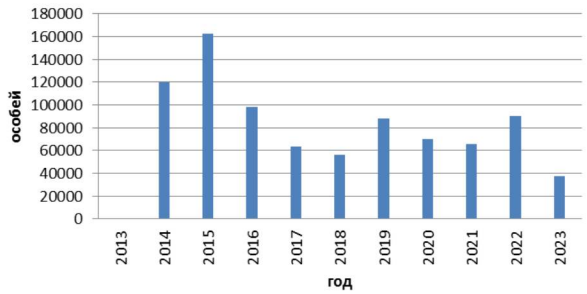

Бекас

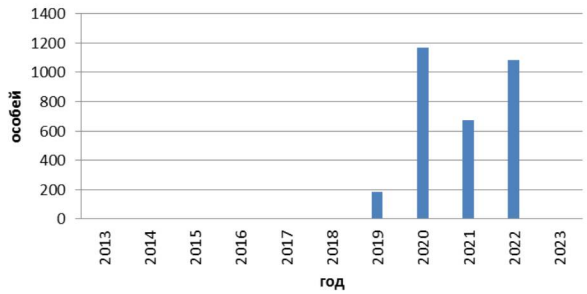

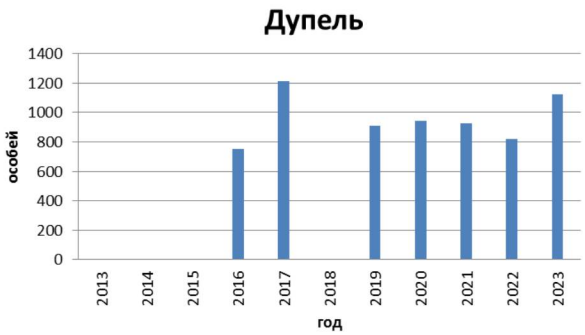
Дупель
1400
1200
1000
800
600
400
200
0
особей
2013 2014 2015 2016 2017 2018 2019 2020 2021 2022 2023
год


Кряква
250000
200000
150000
100000
50000
0
особей
2013 2014 2015 2016 2017 2018 2019 2020 2021 2022 2023
год


Чирок-свистунок
25000
20000
15000
10000
5000
0
особей
2013 2014 2015 2016 2017 2018 2019 2020 2021 2022 2023
год


Чирок-трескунок
120000
100000
80000
60000
40000
20000
0
особей
2013 2014 2015 2016 2017 2018 2019 2020 2021 2022 2023
год


Серая утка
3000
2500
2000
1500
1000
500
0
особей
2013 2014 2015 2016 2017 2018 2019 2020 2021 2022 2023
год


Обыкновенный гоголь
6000
5000
4000
3000
2000
1000
0
особей
2013 2014 2015 2016 2017 2018 2019 2020 2021 2022 2023
год


Свиязь
1400
1200
1000
800
600
400
200
0
особей
2013 2014 2015 2016 2017 2018 2019 2020 2021 2022 2023
год


Красноголовый нырок
25000
20000
15000
10000
5000
0
особей
2013 2014 2015 2016 2017 2018 2019 2020 2021 2022 2023
год

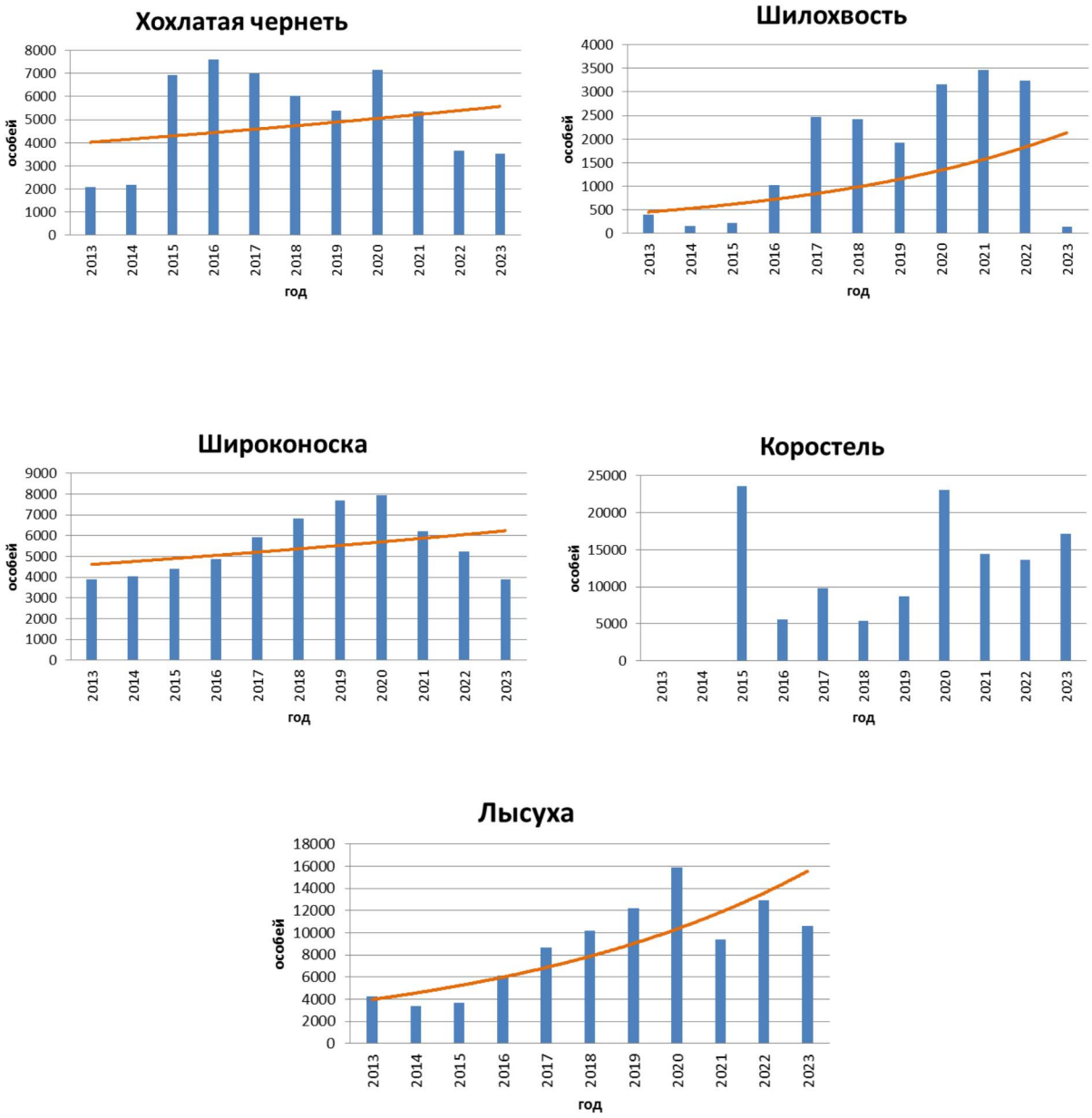

Рис.35. Динамика численности охотничьих ресурсов на территории Нижегородской области

Данные о численности в разрезе муниципальных образований приведены в приложении № 6 Схемы.

В целях осуществления государственного мониторинга охотничьих ресурсов и ведения государственного кадастра объектов животного мира охотпользователи и специалисты министерства лесного хозяйства и охраны объектов животного мира Нижегородской области ежегодно организуют и проводят различные виды учетов численности животных:

зимний маршрутный учет (ЗМУ);

учет кабана и косули в местах искусственных концентраций;

учеты глухаря и тетерева на токах;

учет рябчика «на манок»;

учет водоплавающей, боровой и полевой дичи по выводкам;
учет медведя по следам и выходам на кормовых полях;
учет околоводных и норных млекопитающих;
учет европейского степного сурка.

Результаты учетов позволяют оценить состояние численности, динамику и распределение основных видов охотничьих животных на территории охотугодий Нижегородской области. В 2022 году в рамках ведения государственного мониторинга учет численности проводился по 48 видам охотничьих ресурсов. Основным видом учета является зимний маршрутный учет численности охотничьих ресурсов. В 2022 году пройдено 1773 маршрутов общей протяженностью 18702,4 километров (в 2021 году – 1278 маршрут общей протяженностью 13377,7 км)[147].

5.2. Иллюстративный материал, характеризующий состояние использования охотничьих ресурсов на территории Нижегородской области

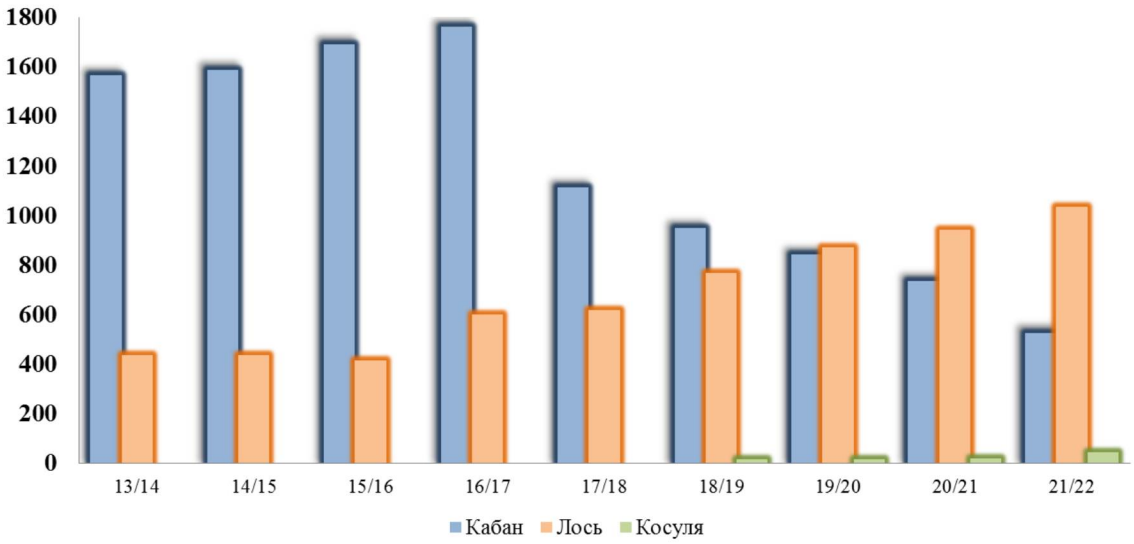

Рис. 36. Данные по добыче копытных животных

Наибольший объем добычи копытных пришелся на сезон охоты в 2016-2017 годах, наименьший в 2021-2022 годах. С сезона охоты 2018 года начинает увеличиваться добыча косули. Средний объем добычи за период с 2013 по 2022 годы 1888 ос/сезон охоты.

[147] Состояние окружающей среды и природных ресурсов Нижегородской области в 2022 году. Министерство природных ресурсов Нижегородской области. Нижний Новгород, 2023. - 317 с.

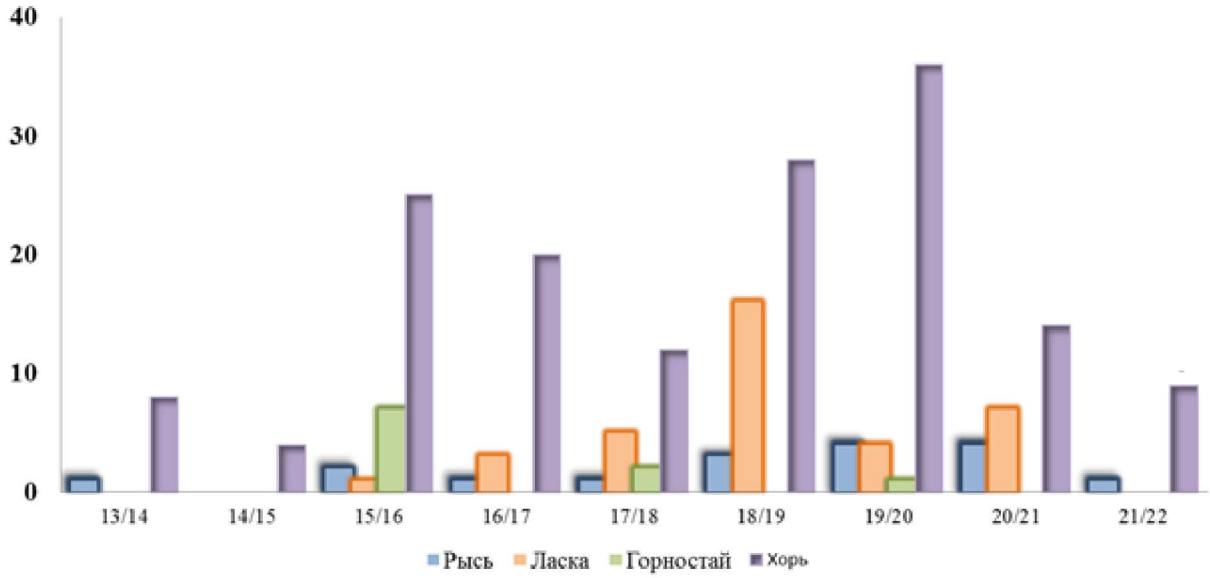

Рис. 37. Данные по добыче пушных животных (рысь, ласка, горностай, хорь)

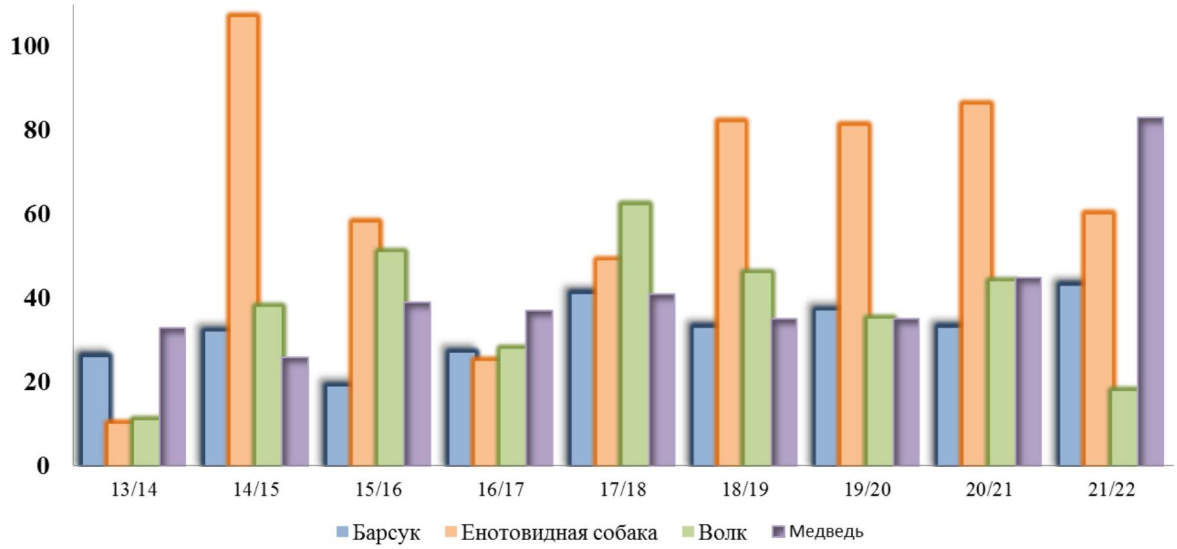

Рис. 38. Данные по добыче пушных животных (барсук, енотовидная собака, волк, медведь)

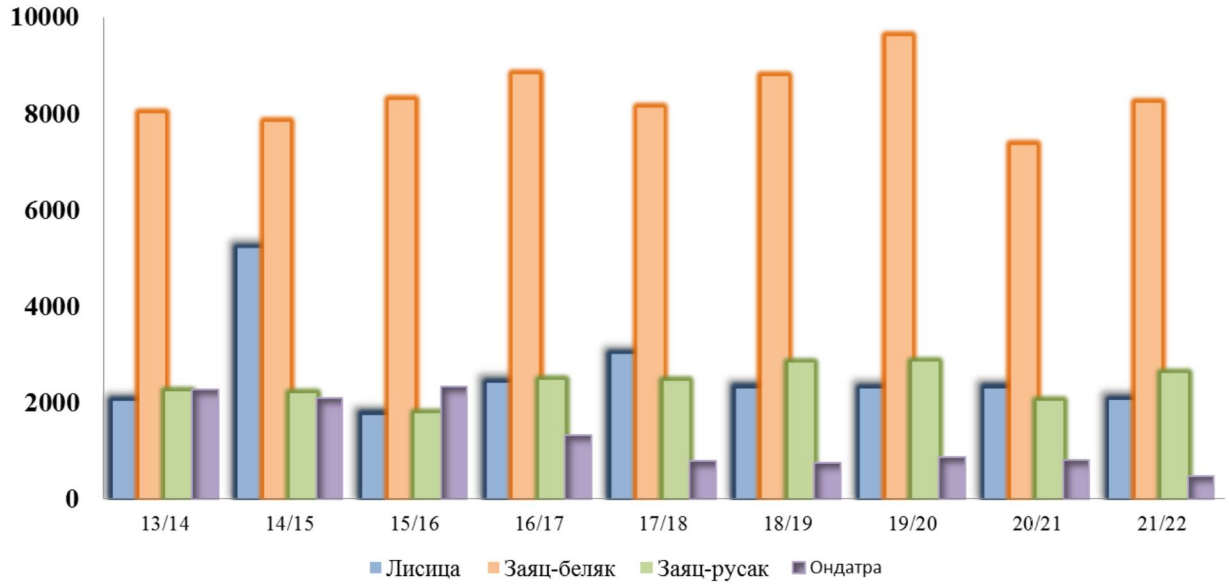

Рис. 39. Данные по добыче пушных животных (лисица, зайцы, ондатра)

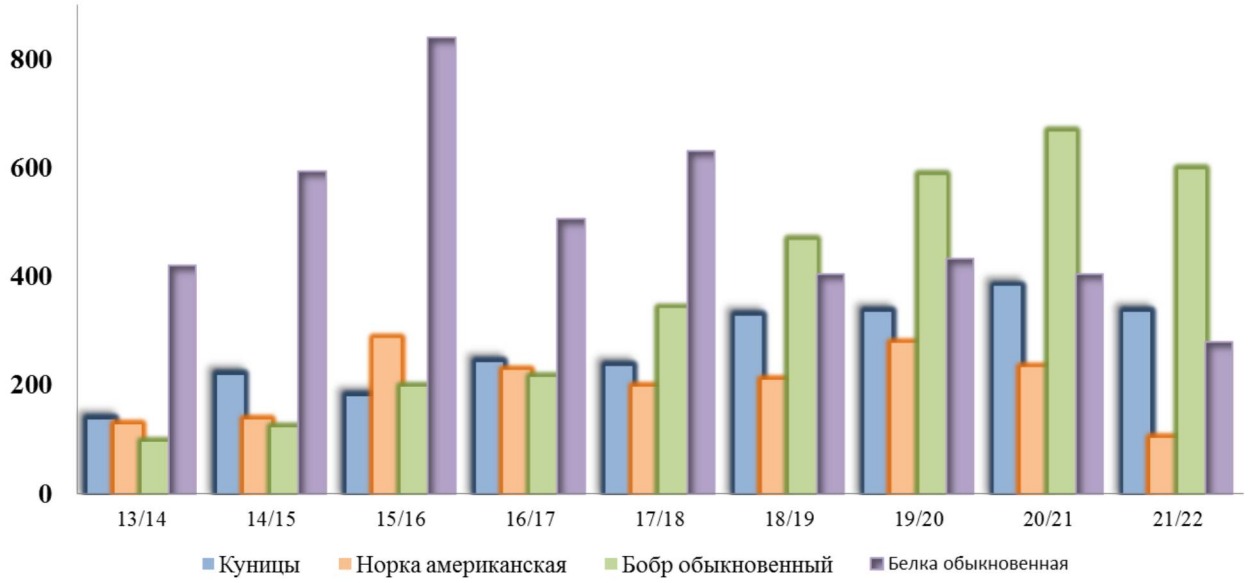

Рис. 40. Данные по добыче пушных животных (куницы, американская норка, обыкновенный бобр, обыкновенная белка)

Наибольший объем добычи пушных пришелся на сезон охоты в 2014–2015 годах, наименьший объем в сезоне охоты 2020–2021. Средний объем добычи пушных в период с 2013 по 2022 год составил 16159 ос/сезон охоты.

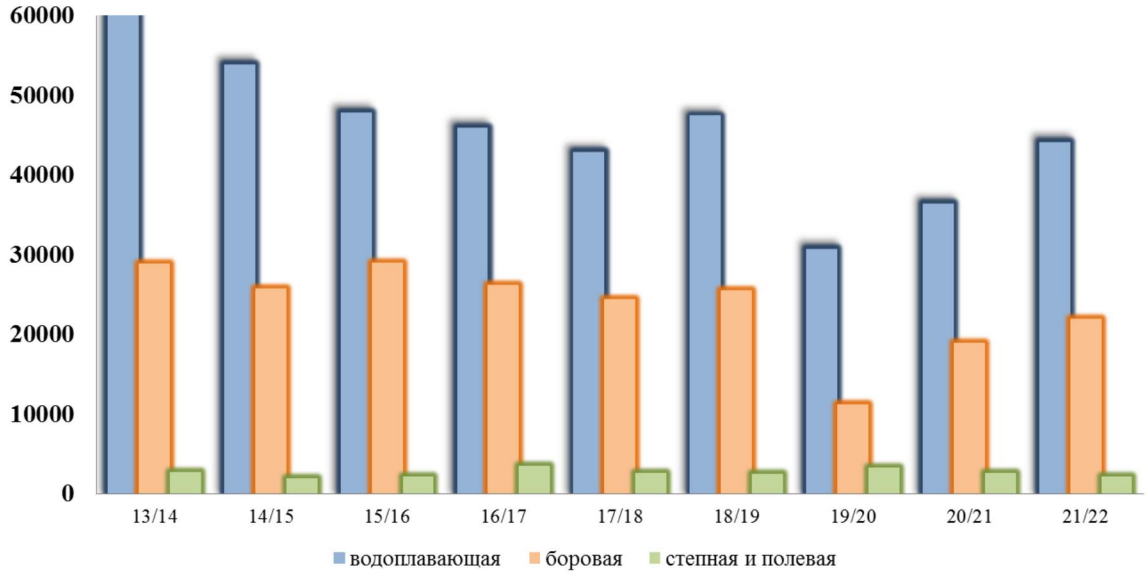

Рис. 41 Данные по добыче пернатой дичи

Наибольший объем добычи пернатой дичи пришелся на сезон охоты в 2013-2014 годах, наименьший в 2019-2020 годах. Средний объем добычи пернатой дичи в период с 2013 по 2022 год составил 143912 ос/сезон охоты.

5.3. Информация о динамике использования охотничьих ресурсов на территории Нижегородской области

Таблица 52

Данные о добыче охотничьих ресурсов на территории Нижегородской области (по данным Государственного охотхозяйственного реестра)

№ п/п	Наименование охотничьего ресурса	Сезон охоты								
		13/14	14/15	15/16	16/17	17/18	18/19	19/20	20/21	21/22
		Всего добыто, особей								
1	Кабан	1565	1587	1691	1761	1111	947	840	734	525
2	Лось	434	435	413	600	617	768	871	942	1035
3	Косуля	2	3	1	5	9	15	16	20	42
4	Рысь	1	0	2	1	1	3	4	4	1
5	Барсук	26	32	19	27	41	33	37	33	43
6	Лисица	2036	5204	1749	2420	3003	2306	2299	2308	2058
7	Енотовидная собака	10	107	58	25	49	82	81	86	60
8	Куницы	138	220	181	243	236	329	336	383	336
9	Ласка	0	0	1	3	5	16	4	7	0
10	Горностай	0	0	7	0	2	0	1	0	0
11	Хорь	8	4	25	20	12	28	36	14	9
12	Американская норка	128	138	288	229	198	211	279	233	104
13	Заяц-беляк	8010	7824	8269	8816	8119	8776	9595	7343	8218
14	Заяц-русак	2233	2206	1777	2469	2465	2843	2854	2035	2626
15	Обыкновенный бобр	97	123	199	216	343	467	586	666	598
16	Обыкновенная белка	420	594	840	507	631	405	434	405	280
17	Ондатра	2275	2106	2332	1338	789	762	874	812	483
18	Волк	11	38	51	28	62	46	35	44	18
19	Медведь	33	26	39	37	41	35	35	45	83

№ п/п	Наименование охотничьего ресурса	Сезон охоты								
		13/14	14/15	15/16	16/17	17/18	18/19	19/20	20/21	21/22
		Всего добыто, особей								
20	Голуби и горлицы	57	46	62	60	72	65	14	38	73
21	Вальдшнеп	18345	14224	18922	14708	14976	15563	2291	10139	12074
22	Лысуха	2	76	364	373	423	507	521	591	850
23	Коростель	836	543	552	572	649	508	490	480	368
24	Перепел	1639	1068	1075	1589	755	728	920	800	632
25	Серая куропатка	1050	862	994	1864	1792	1742	2348	1827	1522
26	Рябчик	4790	4969	3986	5623	4648	4288	5080	4042	3798
27	Глухарь	810	952	850	1155	1029	1588	652	1231	1585
28	Тетерев	4961	5613	5231	4766	3825	4076	3263	3501	4528
29	Гуси и казарки	1511	3482	2109	1965	1427	1727	308	2256	1953
30	Утки	58492	50329	45379	43605	41026	45198	29919	33562	41374

.

6. Мероприятия по организации рационального использования охотничьих угодий на территории Нижегородской области

6.1. Основные направления и мероприятия по развитию охотничьего хозяйства

Основные направления развития охотничьего хозяйства Нижегородской области определены с учетом стратегии развития охотничьего хозяйства в Российской Федерации до 2030 года, утвержденной распоряжением Правительства Российской Федерации от 3 июля 2014 г. № 1216-р и государственной программы Нижегородской области «Охрана животного мира Нижегородской области» утвержденной постановлением Правительства Нижегородской области от 13 июля 2017 г. № 516:

- сохранение и рост численности основных видов охотничьих ресурсов (прежде всего копытных животных);
- рост показателя отношения фактической добычи охотничьих ресурсов к установленным лимитам добычи по отдельным видам как основного индикатора состояния дел с сохранением и воспроизводством охотничьих ресурсов и среды их обитания;
- обеспечение эффективности федерального государственного охотничьего надзора, минимизации факторов, негативно влияющих на численность охотничьих ресурсов;
- обеспечение эффективности федерального государственного надзора в области охраны и использования объектов животного мира, минимизации факторов, негативно влияющих на численность объектов животного мира, не отнесенных к охотничьим ресурсам.

С целью реализации основных направлений развития охотничьего хозяйства Нижегородской области, необходимо выполнить комплекс мероприятий по развитию охотничьего хозяйства. Ниже представлены основные мероприятия по развитию охотничьего хозяйства Нижегородской области:

- совершенствование нормативной правовой базы Нижегородской области в области охоты и сохранения охотничьих ресурсов;
- совершенствование условий предоставления в пользование охотничьих ресурсов и устойчивого использования охотничьих ресурсов и среды их обитания;
- сокращение административных барьеров при содержании и разведении охотничьих животных в полувольных условиях и искусственно созданной среде обитания в целях сохранения и расширенного воспроизводства охотничьих ресурсов исходя из экологической емкости охотничьих угодий;
- стимулирование привлечения инвестиций для обеспечения устойчивого и экономически эффективного использования охотничьих ресурсов;

- развитие системы подготовки кадров, повышения квалификации специалистов и руководителей органов исполнительной власти в Нижегородской области;

- повышение профессионального уровня специалистов и работников, осуществляющих деятельность в сфере охотничьего хозяйства, через проведение профессионального обучения, лекций и семинаров;

- совершенствование материально-технического оснащения должностных лиц уполномоченного органа, являющихся производственными охотничьими инспекторами;

- налаживание взаимодействия уполномоченного органа и охотпользователей с природоохранными учреждениями, правоохранительными органами;

- осуществление совместных действий и мероприятий с другими отраслями хозяйства (сельское и лесное хозяйство, лесная промышленность, недропользование и др.), направленных на сохранение и улучшение среды обитания охотничьих ресурсов;

- внедрение передовых технологий в сфере охотничьего хозяйства;

- государственная поддержка профильных научных учреждений и развитие науки в сфере охотничьего хозяйства;

- формирование высокопродуктивных популяций, применение современных, научно обоснованных комплексов биотехнических мероприятий;

- предупреждение гибели охотничьих ресурсов при осуществлении хозяйственной и иной деятельности;

- повышение эффективности регулирования численности отдельных видов охотничьих ресурсов, направленное на поддержание устойчивости экологических систем;

- создание объектов охотничьей инфраструктуры и их благоустройство;

- управление охотничьими ресурсами на основании данных мониторинга их численности, состояния среды их обитания.

6.2. Нормы пропускной способности охотничьих угодий в Нижегородской области

В соответствии с Федеральным законом от 24 июля 2009 г. № 209-ФЗ «Об охоте и о сохранении охотничьих ресурсов и о внесении изменений в отдельные законодательные акты Российской Федерации» определение пропускной способности относится к нормам в области охоты и сохранения охотничьих ресурсов и разрабатывается и утверждается органом исполнительной власти субъекта Российской Федерации.

Нормы пропускной способности охотничьих угодий не рассчитываются для видов охотничьих ресурсов, добыча которых осуществляется в соответствии с лимитом их добычи. Перечень видов охотничьих ресурсов обитающих на территории Нижегородской области добыча которых должна осуществляется в соответствии с лимитом их добычи – лось, медведь, косуля, рысь и барсук. Также на территории

Нижегородской области есть виды охотничьих ресурсов, добыча которых осуществляется без утверждения лимита добычи, но для них уставлен норматив допустимого изъятия. К таким видам относятся – куницы, бобр, глухарь и тетерев[148].

Ниже приведены рекомендации по расчету норм пропускной способности участков охотничьих угодий Нижегородской области для основных охотничьих ресурсов, в отношении которых не установлен лимит добычи и норматив допустимого изъятия.

6.2.1. Расчет норм пропускной способности охотничьих угодий Нижегородской области

Пропускная способность охотничьего угодья зависит от двух показателей:

- площади и характера угодий охотничьего хозяйства;
- видового и численного состава фауны охотничьих зверей и птиц.

Пропускная способность охотничьего хозяйства может быть подразделена на территориальную (число охотников, которые могут охотиться на территории хозяйства без нарушения принципов рационального пользования угодьями и правил безопасности при охоте) и фактическую (число охотников, которым может быть представлена возможность охоты в зависимости от численности охотничьих ресурсов в хозяйстве)[149].

Территориальная пропускная способность хозяйства отражает максимально возможное количество охотников, которое может быть принято хозяйством. Она не зависит от численности дичи и не может быть повышена за счет увеличения ее количества.

Расчет территориальной пропускной способности.

Вначале необходимо определить площади доступных для охоты угодий по каждому виду или группе видов охотничьих ресурсов, с учетом того, что единовременное проведение охоты на всей территории пригодных угодий отрицательно сказывается на условиях существования дичи, нередко вызывая ее откочевку за пределы хозяйства поэтому единовременно охота должна проектироваться только на 60-75% пригодных угодий, что заметно снижает территориальную пропускную способность охотничьего хозяйства.

Расчет площади доступных для охоты угодий производится по следующей формуле:

$$S_{\text{ох}} \frac{S_{\text{вида}} \times 75\%}{100\%} \text{ (га)},$$

где:

$S_{\text{ох}}$ – площадь доступных для охоты угодий;

$S_{\text{вида}}$ – площадь угодий, пригодных для обитания вида.

---

[148] Приказ Министерства природных ресурсов и экологии Российской Федерации от 27 января 2022 года № 49 «Об утверждении нормативов допустимого изъятия охотничьих ресурсов, нормативов биотехнических мероприятий и о признании утратившим силу приказа Министерства природных ресурсов и экологии Российской Федерации от 25 ноября 2020 года № 965»

[149] Указания Государственного комитета СССР по лесному хозяйству от 31 марта 1989 года «По проектированию охотничьих и лесоохотничьих хозяйств»

Далее необходимо рассчитать дневную (суточную) территориальную пропускную способность по тому или иному виду охотфауны. Под дневной территориальной пропускной способностью понимается максимальное количество охотников, которое может принять хозяйство при одновременном проведении различных видов охот за один день (сутки). Расчет дневной территориальной пропускной способности производится по следующей формуле:

$$\text{ПС}_{\text{сут}} = \frac{S_{\text{ох}} \times \text{К}_{\text{ох}}}{N_{\text{н}}} \text{ (человеко/дней)},$$

где:

$\text{ПС}_{\text{сут}}$ – дневная территориальная пропускная способность;

$S_{\text{ох}}$ – площадь доступных для охоты угодий;

$\text{К}_{\text{ох}}$ – количество охотников в команде;

$N_{\text{н}}$ – норма нагрузки охотников на единицу площади.

Далее производится расчет сезонной территориальной пропускной способности по тому или иному виду охотфауны. Под сезонной территориальной пропускной способностью понимается максимальное количество охотников, которое может принять хозяйство при одновременном проведении различных видов охот в охотничьем сезоне. Сезонная территориальная пропускная способность определяется методом умножения дневной территориальной пропускной способности на количество дней в сезоне охоты. Расчет сезонной территориальной пропускной способности производится по следующей формуле:

$$\text{ПС}_{\text{сезон}} = \text{ПС}_{\text{сут}} \times \text{ДО}_{\text{сезон}},$$

где:

$\text{ПС}_{\text{сезон}}$ - сезонная территориальная пропускная способность;

$\text{ПС}_{\text{т/сут}}$ - дневная (суточная) территориальная пропускная способность;

$\text{ДО}_{\text{сезон}}$ - количество календарных дней охоты в сезоне без дней покоя.

Далее производится расчет суммарной годовой территориальной пропускной способности по тому или иному виду охотфауны. Под суммарной годовой территориальной пропускной способностью понимается максимальное количество охотников, которое может принять хозяйство при одновременном проведении различных видов охот за год. Суммарная годовая пропускная способность охотничьего хозяйства определяется как сумма его пропускных способностей в отдельные сезоны охоты. Расчет суммарной годовой территориальной пропускной способности производится по следующей формуле:

$$\text{ПС}_{\text{год}} = \sum \text{ПС}_{\text{сезоны}},$$

где:

$ПС_{год}$ - суммарная годовая территориальная пропускная способность;

$ПС_{сезоны}$ - сезонные территориальные пропускные способности.

Расчет фактической пропускной способности.

Расчет фактической пропускной способности производится по следующей формуле:

$$L_{сезон} = \frac{ПЧ_{ох} \times ДИ\%}{100\%} \text{ (особи)},$$

где:

$L_{сезон}$ - сезонный лимит изъятия вида (особей);

$ПЧ_{ох}$ - предпромысловая численность вида (особей);

ДИ% - допустимый процент изъятия.

Далее, устанавливаются нормы добычи, по тому или иному виду охотфауны, на одного охотника в день. Эти нормы устанавливаются, как правило, исполнительной властью субъекта Российской Федерации перед каждым сезоном охоты.

Затем рассчитывается сезонная фактическая пропускная способность по тому или иному виду охотфауны. Расчет производится по следующей формуле:

$$ПС_{ф/сезон} = \frac{L_{сезон} \times К_{ох}}{НД} \text{ (человеко/дней)},$$

где:

$ПС_{ф/сезон}$ - сезонная фактическая пропускная способность по тому или иному виду охотфауны;

$L_{сезон}$ - сезонный лимит изъятия вида (особей);

$К_{ох}$ - количество охотников в команде;

НД - нормы добычи, по тому или иному виду охотфауны, на одного охотника или одну команду охотников в день.

Примечание:

- расчеты сезонной фактической пропускной способности производятся на основании данных возможного изъятия животных для каждого конкретного охотхозяйства и сводятся в таблицу;

- фактическая пропускная способность охотхозяйства может быть гораздо выше при возрастании эксплуатационной численности используемых видов охотничьей фауны.

Территориальная пропускная способность хозяйства нередко не совпадает с его фактической (установленной по количеству возможной добычи животных) пропускной способностью. Так, могут быть случаи, когда по размерам открытой для охоты территории последняя могла бы вместить большое количество охотников, однако установленная норма добычи дичи не высока и может обеспечить, охоту лишь ограниченного числа охотников. Возможно, и другое - запасы дичи велики, территория, пригодная для охоты, ограничена. В зависимости от той или иной ситуации хозяйству приходится снижать или увеличивать индивидуальные нормы отстрела дичи, приводя

фактическую и территориальную пропускную способность к взаимному соответствию.

Одни и те же угодья в течение года могут служить для проведения охоты на различных животных. Поэтому пропускная способность хозяйства и по площади угодий, и по количеству разрешенной к добыче дичи вычисляется отдельно для каждого вида охоты.

Суммарная годовая пропускная способность охотничьего хозяйства, установленная по комплексу его территориальных и биологических возможностей, определяется как сумма его пропускных способностей в отдельные сезоны охоты. Она может быть увеличена за счет организации охот на животных, которых в обычных условиях отстреливают только попутно. Кроме того, за счет снижения норм отстрела на 1 охотника можно увеличить посещаемость хозяйства, что обусловлено тем, что при том же плане отстрела в нем примет участие большее количество охотников.

6.2.2. Рекомендации по установлению норм пропускной способности охотничьих угодий Нижегородской области

Ниже приведены рекомендации по установлению норм территориальной пропускной способности охотничьих угодий Нижегородской области на основе проведенной повидовой бонитировки основных видов охотничьих ресурсов и действующего законодательства Российской Федерации и Нижегородской области.

Территориальная пропускная способность зависит:

- от площади угодий хозяйства, пригодной для проведения тех или иных видов охоты;
- от допустимого процента единовременного использования угодий для охоты;
- от продолжительности охотничьего сезона;
- от возможной нагрузки охотников на единицу площади при тех или иных способах охоты.

Для оценки угодий, пригодных для проведения охоты элементы среды обитания охотничьих ресурсов Нижегородской области были разбиты на категории «лес», «поле» и «болото». Где в категорию «лес» входят – леса, молодняки и кустарники, пойменные комплексы (класс: с преобладанием леса (более 80 %)), в категорию «поле» входят – луга, сельскохозяйственные угодья, пойменные комплексы (класс: с преобладанием травянистой растительности, где лес и кустарники занимают до 20 % площади), а в категорию «болото» входят – болота и внутренние водные объекты.

Единовременная охота запроектирована на 75 % пригодных угодий, что отражено в таблице 53.

Таблица 53

Площади пригодные для проведения охоты при единовременной охоте на 75% пригодных угодий, тыс. га

№ п/п	Наименование муниципального образования	Копытные	Пушные звери	Болотно-луговая дичь	Степная и полевая дичь	Водоплающая дичь (лето-осень)	Боровая	Вальдшнеп на тяге	Глухарь (весенняя)	Тетерев (весенняя)
1	Ардатовский	86,13	135,59	40,01	49,45	6,41	131,18	81,75	65,54	131,18
2	г.о.г. Арзамас	88,81	140,42	34,55	51,61	3,84	139,72	88,21	61,48	139,72
3	Балахнинский	50,23	57,39	19,86	7,16	19,31	42,77	35,61	31,91	42,77
4	Богородский	53,54	95,95	32,13	41,99	4,58	93,89	51,90	38,02	93,89
5	Большеболдинский	23,61	60,49	12,53	36,88	2,99	60,29	23,61	17,09	60,29
6	Большемурашкинский	15,08	47,16	15,35	32,08	1,97	47,16	15,08	8,63	47,16
7	г.о.г. Бор	211,58	252,20	60,50	40,62	34,06	224,98	184,36	161,64	224,98
8	Бутурлинский	22,73	78,44	29,26	55,71	3,49	77,99	22,73	12,96	77,99
9	Вадский	15,75	52,44	17,82	36,69	2,50	52,36	15,75	10,26	52,36
10	Варнавинский	171,23	185,46	9,12	14,23	12,26	176,23	162,00	141,72	176,23
11	Вачский	38,59	67,16	21,11	28,57	6,03	63,89	35,32	24,00	63,89
12	Ветлужский	194,72	219,22	22,20	24,49	18,43	204,69	180,19	128,91	204,69
13	Вознесенский	79,12	93,67	6,40	14,55	1,23	93,67	79,12	63,41	93,67
14	Володарский	60,00	69,98	23,41	9,98	17,46	54,65	44,67	36,52	54,65
15	г.о. Воротынский	100,42	129,14	53,88	28,72	51,27	91,53	62,82	55,10	91,53
16	Воскресенский	237,73	260,23	26,71	22,50	17,26	246,57	224,07	182,59	246,57
17	г.о.г. Выкса	113,38	130,94	9,09	17,56	4,68	129,76	112,20	87,95	129,76
18	Гагинский	22,03	75,85	20,45	53,81	3,98	75,64	22,03	12,90	75,64
19	Городецкий	61,11	95,71	26,99	34,60	12,36	93,11	58,51	43,48	93,11
20	Дальнеконстантиновский	51,31	94,84	29,34	43,53	3,43	93,57	50,04	37,62	93,57
21	г.о.г. Дзержинск	17,33	20,12	7,01	2,79	5,60	15,79	13,00	9,07	15,79
22	Дивеевский	24,32	59,45	28,84	35,13	2,41	58,05	22,92	13,62	58,05
23	Княгининский	14,43	54,58	15,59	40,16	2,73	54,58	14,43	8,38	54,58
24	Ковернинский	138,77	172,82	32,64	34,06	8,12	165,92	131,86	112,72	165,92
25	Краснобаковский	117,92	127,98	9,49	10,06	7,70	121,95	111,89	68,73	121,95
26	Краснооктябрьский	6,44	62,56	20,69	56,12	3,96	61,45	6,44	2,00	61,45
27	Кстовский	32,29	74,86	28,69	42,57	7,63	73,99	31,41	21,34	73,99
28	г.о.г. Кулебаки	56,87	66,33	14,36	9,46	6,67	60,35	50,89	40,84	60,35
29	Лукояновский	83,58	133,13	24,94	49,55	3,09	133,13	83,58	64,19	133,13

№ п/п	Наименование муниципального образования	Копытные	Пушные звери	Болотно-луговая дичь	Степная и полевая дичь	Водоплающая дичь (лето-осень)	Боровая	Вальдшнеп на тяге	Глухарь (весенняя)	Тетерев (весенняя)
30	Лысковский	103,09	146,03	69,56	42,94	57,96	98,84	55,90	47,37	98,84
31	г.о. Навашинский	69,20	90,42	28,60	21,22	11,97	80,68	59,46	47,13	80,68
32	Павловский	37,14	70,28	31,30	33,14	10,25	64,02	30,88	23,34	64,02
33	г.о.г. Первомайск	70,97	89,46	9,48	18,49	1,09	89,46	70,97	63,43	89,46
34	г.о. Перевозский	14,26	54,26	18,42	40,00	2,60	54,10	14,26	8,83	54,10
35	Пильнинский	24,39	90,56	30,20	66,17	5,40	90,56	24,39	16,61	90,56
36	Починковский	69,59	138,12	34,00	68,53	4,06	138,12	69,59	50,40	138,12
37	г.о. Семеновский	254,14	284,02	33,42	29,85	7,33	277,86	248,00	207,51	277,86
38	Сергачский	25,58	87,06	28,58	61,49	3,88	87,06	25,58	15,34	87,06
39	Сеченовский	7,07	69,80	18,63	62,73	4,79	69,80	7,07	2,28	69,80
40	г.о. Сокольский	101,92	125,55	28,86	23,63	29,35	118,02	94,39	74,44	118,02
41	Сосновский	63,18	83,69	21,09	20,51	4,32	80,26	59,74	49,73	80,26
42	Спасский	10,93	49,14	14,39	38,21	2,61	49,14	10,93	5,55	49,14
43	Тонкинский	51,27	74,58	11,07	23,31	2,51	73,66	50,35	25,73	73,66
44	Тоншаевский	152,86	174,25	16,09	21,39	10,75	165,32	143,93	100,80	165,32
45	Уренский	122,19	153,49	18,76	31,31	5,60	150,39	119,08	79,24	150,39
46	г.о.г. Чкаловск	40,50	54,96	14,07	14,46	9,17	52,93	38,47	24,94	52,93
47	Шарангский	84,77	117,18	15,68	32,41	3,75	115,75	83,34	51,99	115,75
48	Шатковский	57,74	103,19	13,96	45,44	3,63	103,19	57,74	45,82	103,19
49	г.о.г. Шахунья	155,65	189,09	22,13	33,44	9,66	182,17	148,73	96,37	182,17

Возможная нагрузка охотников на единицу площади на территории Нижегородской области установлена постановлением Правительства Нижегородской области от 16 декабря 2010 г. № 921 «Об установлении норм пропускной способности охотничьих угодий на территории Нижегородской области» и составляет:

1. Пропускная способность охотничьих угодий при производстве весенней охоты на селезней уток устанавливается из расчета 10 га водно-болотных угодий (при весеннем уровне воды) на одного охотника. Укрытия с находящимися внутри охотниками должны располагаться на расстоянии не менее 100 метров друг от друга в любую сторону.

2. Пропускная способность охотничьих угодий при производстве весенней охоты на гусей из укрытия устанавливается из расчета 25 га сельскохозяйственных и водно-болотных угодий на одного охотника. Укрытия с находящимися внутри охотниками должны располагаться на расстоянии не менее 100 метров друг от друга в любую сторону.

3. Пропускная способность охотничьих угодий при производстве весенней охоты на вальдшнепов на тяге устанавливается из расчета 25 га лесных участков на одного охотника. Во время охоты охотники должны располагаться на расстоянии не менее 100 метров друг от друга в любую сторону.

3.1. Пропускная способность охотничьих угодий при производстве весенней охоты на глухаря устанавливается из расчета 2000 га лесных угодий на одного охотника.

3.2. Пропускная способность охотничьих угодий при производстве весенней охоты на тетерева устанавливается из расчета 1000 га лесных и сельскохозяйственных угодий на одного охотника.

4. Пропускная способность охотничьих угодий при производстве охоты на боровую дичь в летне-осенний и осенне-зимний период устанавливается из расчета 10 га лесных участков и (или) сельскохозяйственных угодий на одного охотника.

5. Пропускная способность охотничьих угодий при производстве охоты на болотно-луговую дичь в летне-осенний период устанавливается из расчета 5 га водно-болотных и сельскохозяйственных угодий на одного охотника.

6. Пропускная способность охотничьих угодий при производстве охоты на водоплавающую дичь в летне-осенний период устанавливается из расчета 5 га водно-болотных угодий на одного охотника.

7. Пропускная способность охотничьих угодий при производстве охоты на полевую дичь в летне-осенний и осенне-зимний период устанавливается из расчета 10 га сельскохозяйственных угодий на одного охотника.

8. Пропускная способность охотничьих угодий при производстве охоты в осенне-зимний период на зайцев устанавливается из расчета 500 га лесных участков и (или) сельскохозяйственных угодий на одного охотника.

Таблица 54

Пропускная способностьохотничьих угодий при производстве охоты на кабана

Площадь пригодных охотничьих угодий, тыс.га	Численность кабана, особей на 1000 га	Пропускная способность охотничьих угодий на 1 охотника, га
До 10	до 2	1500
	от 2 до 4	1000
	более 4	500
От 10 до 30	до 2	2000
	от 2 до 4	1500
	более 4	1000
От 30 до 50	до 2	3000
	от 2 до 4	2500
	более 4	2000
Свыше 50	до 2	4000
	от 2 до 4	3500
	более 4	3000

Ниже представлен расчет дневной (суточной) территориальной пропускной способности охотничьих хозяйств Нижегородской области. Умножив данные, представленные в таблице на количество календарных дней охоты в сезоне, можно получить сезонную территориальную пропускную способность.

Таблица 55

Дневная территориальная пропускная способность охотничьих угодий Новгородской области

№ п/п	Наименование муниципального образования	Пушные звери	Болотно-луговая дичь	Степная и полевая дичь	Водоплающая дичь(лето-осень)	Боровая	Вальдшнеп на тяге	Глухарь весенняя	Тетерев весенняя
1	Ардатовский	271	8003	4945	1283	13118	3270	33	131
2	г.о.г. Арзамас	281	6911	5161	769	13972	3528	31	140
3	Балахнинский	115	3971	716	3861	4277	1424	16	43
4	Богородский	192	6427	4199	916	9389	2076	19	94
5	Большеболдинский	121	2506	3688	597	6029	945	9	60
6	Большемурашкинский	94	3070	3208	395	4716	603	4	47
7	г.о.г. Бор	504	12100	4062	6811	22498	7374	81	225
8	Бутурлинский	157	5851	5571	698	7799	909	6	78
9	Вадский	105	3564	3669	500	5236	630	5	52
10	Варнавинский	371	1825	1423	2452	17623	6480	71	176
11	Вачский	134	4221	2857	1206	6389	1413	12	64
12	Ветлужский	438	4440	2449	3686	20469	7208	64	205
13	Вознесенский	187	1280	1455	247	9367	3165	32	94
14	Володарский	140	4682	998	3492	5465	1787	18	55
15	г.о. Воротынский	258	10777	2872	10254	9153	2513	28	92
16	Воскресенский	520	5342	2250	3452	24657	8963	91	247
17	г.о.г. Выкса	262	1818	1756	936	12976	4488	44	130
18	Гагинский	152	4091	5381	796	7564	881	6	76
19	Городецкий	191	5399	3460	2473	9311	2340	22	93
20	Дальнеконстантиновский	190	5867	4353	686	9357	2002	19	94
21	г.о.г. Дзержинск	40	1402	279	1121	1579	520	5	16
22	Дивеевский	119	5768	3513	482	5805	917	7	58
23	Княгининский	109	3119	4016	546	5458	577	4	55
24	Ковернинский	346	6528	3406	1624	16592	5274	56	166
25	Краснобаковский	256	1897	1006	1540	12195	4476	34	122
26	Краснооктябрьский	125	4139	5612	793	6145	257	1	61
27	Кстовский	150	5739	4257	1525	7399	1256	11	74
28	г.о.г. Кулебаки	133	2872	946	1335	6035	2036	20	60
29	Лукояновский	266	4987	4955	618	13313	3343	32	133

№ п/п	Наименование муниципального образования	Пушные звери	Болотно-луговая дичь	Степная и полевая дичь	Водоплающая дичь(лето-осень)	Боровая	Вальдшнеп на тяге	Глухарь весенняя	Тетерев весенняя
30	Лысковский	292	13913	4294	11591	9884	2236	24	99
31	г.о. Навашинский	181	5719	2122	2394	8068	2378	24	81
32	Павловский	141	6259	3314	2049	6402	1235	12	64
33	г.о.г. Первомайск	179	1896	1849	218	8946	2839	32	89
34	г.о. Перевозский	109	3684	4000	521	5410	571	4	54
35	Пильнинский	181	6040	6617	1080	9056	976	8	91
36	Починковский	276	6799	6853	812	13812	2784	25	138
37	г.о. Семеновский	568	6684	2985	1466	27786	9920	104	278
38	Сергачский	174	5716	6149	775	8706	1023	8	87
39	Сеченовский	140	3725	6273	959	6980	283	1	70
40	г.о. Сокольский	251	5772	2363	5870	11802	3776	37	118
41	Сосновский	167	4219	2051	865	8026	2390	25	80
42	Спасский	98	2877	3821	523	4914	437	3	49
43	Тонкинский	149	2214	2331	502	7366	2014	13	74
44	Тоншаевский	349	3218	2139	2150	16532	5757	50	165
45	Уренский	307	3752	3131	1119	15039	4763	40	150
46	г.о.г. Чкаловск	110	2814	1446	1834	5293	1539	12	53
47	Шарангский	234	3136	3241	751	11575	3334	26	116
48	Шатковский	206	2791	4544	726	10319	2310	23	103
49	г.о.г. Шахунья	378	4426	3344	1931	18217	5949	48	182

6.3. Информация о выделении зон, планируемых для создания охотничьих угодий

Согласно части 2 статьи 7 Федерального закона от 24 июля 2009 г. № 209-ФЗ «Об охоте и о сохранении охотничьих ресурсов и о внесении изменений в отдельные законодательные акты Российской Федерации», охотничьи угодья подразделяются на закрепленные (передаются в пользование юридическим лицам и индивидуальным предпринимателям) и общедоступные (охотничьи угодья, в которых физические лица имеют право свободно пребывать в целях охоты). В законе также указано, что общедоступные охотничьи угодья должны составлять не менее 20% общей площади охотничьих угодий субъекта Российской Федерации.

Максимальные площади охотничьих угодий, в отношении которых могут быть заключены охотхозяйственные соглашения на территории Нижегородской области установлены приказом Министерства природных ресурсов и экологии Российской Федерации от 18 мая 2012 г. № 137 «Об установлении максимальной площади охотничьих угодий, в отношении которых могут быть заключены охотхозяйственные соглашения одним лицом или группой лиц, за исключением случаев, предусмотренных частью 31 статьи 28 Федерального закона «Об охоте и о сохранении охотничьих ресурсов и о внесении изменений в отдельные законодательные акты Российской Федерации» и составляют 100 тыс. га.

В соответствии с Федеральным законом от 24 июля 2009 г. № 209-ФЗ «Об охоте и о сохранении охотничьих ресурсов и о внесении изменений в отдельные законодательные акты Российской Федерации» охотничьи угодья подразделяются на:

1) охотничьи угодья, которые используются юридическими лицами, индивидуальными предпринимателями на основаниях, предусмотренных настоящим Федеральным законом (далее - закрепленные охотничьи угодья);

2) охотничьи угодья, в которых физические лица имеют право свободно пребывать в целях охоты (далее - общедоступные охотничьи угодья).

Площадь территории Нижегородской области, пригодная для ведения охотничьего хозяйства составляет 7123,8169 тыс. га. Площадь общедоступных охотничьих угодий должна составлять не менее 20 % от общей площади охотничьих угодий Нижегородской области, пригодных для ведения охотничьего хозяйства, или 1424,763 тыс. га. В настоящее время площадь общедоступных охотничьих угодий составляет 1451,7549, или 20,3789 % от общей площади охотничьих угодий. Учитывая, что в настоящее время площадь общедоступных охотничьих угодий Нижегородской области составляет около 20,3789 % общей площади охотничьих угодий, охотничьи угодья, возможные к закреплению составляют 26,9919 тыс. га.

На момент разработки Схемы охотничьи угодья Нижегородской включают в себя как закрепленные, так и общедоступные охотничьи угодья, таким образом, во всех существующих охотничьих угодьях осуществляется охотхозяйственная деятельность. Исключения составляют земли, правовой

режим которых не допускает осуществление видов деятельности в сфере охотничьего хозяйства.

Земли, правовой режим которых допускает осуществление видов деятельности в сфере охотничьего хозяйства и одновременно не включенные в состав охотничьих угодий отсутствуют. Планируемые охотничьи угодья не являются общедоступными или закрепленными охотничьими угодьями и не могут использоваться в целях, предусмотренными Федеральным законом от 24 июля 2009 г. № 209-ФЗ «Об охоте и о сохранении охотничьих ресурсов и о внесении изменений в отдельные законодательные акты Российской Федерации».

Создание новых угодий возможно только в следующих случаях:

1) перевод охотничьего угодья в существующих границах из одной категории (общедоступные, закрепленные) в другую;

2) выделение участка охотничьего угодья в границах существующего угодья и придание ему статуса общедоступного или закрепленного;

3) объединение (целого и/или части) существующих угодий и придания статуса общедоступного или закрепленного;

4) упразднение существующей ООПТ, имеющей запрет на ведение охотхозяйственной деятельности, или изменение режима охраны, влекущее за собой разрешение на ведение охотхозяйственной деятельности (целесообразно в границах всей ООПТ, при изменении границ ООПТ без смены правового статуса территории возможно изменение границ прилегающего охотничьего угодья без процедуры создания нового);

5) создание новой ООПТ, имеющей запрет на ведение охотхозяйственной деятельности, в границах охотничьего угодья, если эта ООПТ будет занимать более 50% такого угодья.

На территории Нижегородской области на момент создания Схемы отсутствуют и не планируются территории, указанные в пункте 4. Информация о территориях, указанных в пункте 5, приведена в разделе 4.2 Схемы.

В случае реализации пунктов 1–3 происходит изменение существующих границ угодья, без создания новых охотничьих угодий. В случае реализации пункта 4 новое угодье рекомендуется создавать в границах упраздненной ООПТ (либо ООПТ, для которой произошло изменение режима охраны) только в том, случае, если площадь планируемого на этой территории угодья достаточна для ведения охотхозяйственной деятельности. В противном случае рекомендуется включить эту территорию в состав границ смежного угодья путем изменения его границ. В случае реализации пункта 5 рекомендуется при отчуждении от существующего угодья менее чем 50 % территории вносить изменение в границы такого угодья; в случае отчуждения более чем 50 % территории рекомендуется присоединить его к смежному угодью (смежным угодьям) путем внесение изменений в границы.

Для всех охотугодий Нижегородской области на данный момент имеются, карты таких угодий, сведения о местоположении, границах (в соответствии с требованиями к описанию границ охотничьих угодий, утвержденными уполномоченным федеральным органом исполнительной власти), площади охотничьего угодья, площадях, пригодных для ведения охотничьего хозяйства и площадях, непригодные для ведения охотхозяйства, но представляющие собой среду обитания охотничьих ресурсов, информация о расположенных в его границах земельных участков (номера лесных кварталов и площадь), об обременении указанных участков, об ограничении использования лесов и других природных ресурсов, о параметрах осуществления охоты, сведения об охотничьих ресурсах в границах охотничьего угодья, а также о видах разрешенной охоты в его границах, требования к размещению минимального количества и максимального количества охотничьих ресурсов в границах охотничьего угодья, предлагаемый срок действия охотхозяйственного соглашения (для закрепленных охотничьих угодий).

Во всех иных случаях, не предусмотренных пунктами 1–5 на каждую зону планируемого создания охотничьих угодий изготавливается отдельная карта. К карте прикладываются сведения о местоположении, границах и площади охотничьего угодья (номера лесных кварталов, включенных в границы угодий).

Границы охотничьих угодий определяются в соответствии с требованиями к описанию границ охотничьих угодий, утвержденными уполномоченным федеральным органом исполнительной власти. Дополнительно приводится каталог координат поворотных точек границ зон планируемого создания охотничьих угодий, полученных картометрическим способом.

В границы охотничьих угодий включаются земли, правовой режим которых допускает осуществление видов деятельности в сфере охотничьего хозяйства. В связи с этим необходимо отразить площади, пригодные для ведения охотничьего хозяйства и площади, непригодные для ведения охотхозяйства, но представляющие собой среду обитания. Площадь зон планируемого создания охотничьих угодий, площадь угодий, пригодных для ведения охотничьего хозяйства и площади угодий, не пригодных для ведения охотхозяйства, но представляющие собой среду обитания, приводится в разрезе категорий земель. При этом для земельных участков, относящихся к землям промышленности, энергетики, транспорта, связи, радиовещания, телевидения, информатики, земель для обеспечения космической деятельности, земель обороны, безопасности и земель иного специального назначения, необходимо указать характер специальных задач, для решения которых они используются или предназначены.

На каждую зону планируемого создания охотничьих угодий приводится информация о расположенных в его границах земельных участков (номера лесных кварталов и площадь), об обременении указанных

участков, об ограничении использования лесов и других природных ресурсов, о параметрах осуществления охоты.

Отдельно приводятся сведения о земельных участках, расположенных в границах угодья, сведения об их правообладателях и сроках аренды. Карта-схема создается на электронном и бумажном носителе.

Отдельно приводятся:

- сведения об охотничьих ресурсах в границах охотничьего угодья, а также о видах разрешенной охоты в его границах;
- требования к размещению минимального количества и максимального количества охотничьих ресурсов в границах охотничьего угодья;
- предлагаемый срок действия охотхозяйственного соглашения.

Выделение зон планируемых для создания охотничьих угодий может осуществляться либо из существующих общедоступных охотничьих угодий, либо в случае образования новых общедоступных охотничьих угодий.

Необходимо отметить, что общедоступные охотничьи угодья могут создаваться на территориях бывших ранее закрепленными только при законном освобождении закрепленных угодий. То есть данная схема размещения, использования и охраны охотничьих угодий Нижегородской области не является основанием для перевода закрепленных охотничьих угодий в общедоступные, а только отмечает, какие из угодий, ставшие общедоступными, могут оставаться в этом качестве, а какие должны быть закреплены.

В целях охраны охотничьих ресурсов в первую очередь необходимо закреплять участки охотничьих угодий, наиболее удаленные от областного центра, охрана которых силами минлесхоза весьма затруднительна. В первую очередь к таким участкам относятся общедоступные охотничьи угодья северных районов области: Ветлужского, Тоншаевского, Воротынского, городского округа г. Шахунья. Сюда же относятся охотничьи угодья, расположенные на землях министерства обороны России (Гороховецкого военлесхоза) в Балахнинском, Володарском районах, городских округах г. Чкаловск и г. Дзержинск.

Кроме того, в области имеется несколько общедоступных охотничьих угодий небольшой площади – в Павловском, Воскресенском, Краснобаковском, Лысковском муниципальных округах. Существование таких маленьких территорий в качестве общедоступных охотничьих угодий нецелесообразно, кроме того, их существование порождает значительные проблемы с охраной смежных закрепленных охотничьих угодий.

В перечень зон, планируемых для создания закрепленных охотничьих угодий входят все существующие закрепленные охотничьи угодья, за исключением зон, планируемых для создания общедоступных охотничьих угодий. Кроме того, отдельно выделены те общедоступные в настоящий момент охотничьи угодья, которые необходимо закрепить за охотпользователями.

При выделении зон, планируемых для создания общедоступных охотничьих угодий необходимо руководствоваться теми соображениями, что создание таких зон необходимо в местах, находящихся в непосредственной близости от проживания большого количества охотников и пригодных для проведения охот на массовые виды дичи (водоплавающая, боровая дичь, зайцы, лисица). Карта-схема с обозначением зон планируемого создания охотничьих угодий Нижегородской области приведена в Приложении 8 к Схеме.

Таблица 56

Выделение планируемых зон для создания общедоступных и закрепленных охотничьих угодий в Нижегородской области

№	Муниципальный, городской округ	Наименование охотугодья по состоянию на 01.12.2023	ЮЛ, за которым закреплены угодья по состоянию на 01.12.2023	Планируемый статус угодий
1	2	3	4	5
1.	Ардатовский	Ардатовское НООиР	ОО «НООиР»	закрепленные
2.	Ардатовский	Личадеевский заказник		иная территория
3.	Ардатовский	Ардатовские ООУ	ООУ	общедоступные
4.	Ардатовский	Гремячевлеспром	ООО Гремячевлеспром	закрепленные
5.	Арзамасс	ИП Байков М.Г.	ИП Байков М.Г.	закрепленные
6.	Арзамас	Зеленая зона г. Арзамас		иная территория
7.	Арзамас	Арзамасские ООУ	ООУ	общедоступные
8.	Арзамас	УТРО	НРОО ОиР «УТРО»	закрепленные
9.	Арзамас	Арзамасское РООиР	ОО «Арзамасское РООиР»	закрепленные
10.	Арзамас	НОООООиР «Пустынь»	НОООООиР «Пустынь»	закрепленные
11.	Арзамас	Арзамасские ООУ	ООУ	общедоступные
12.	Арзамас	Эко Дом	ООО «ЭкоДом»	закрепленные
13.	Арзамас	Арзамасские ООУ	ООУ	общедоступные
14.	Балахнинский	Балахнинское РООиР	ОО «Балахнинское РООиР»	закрепленные
15.	Балахнинский	Балахнинское РООиР	ОО «Балахнинское РООиР»	закрепленные
16.	Балахнинский	МБУ Балахнинское ОРХ	МБУ «Балахнинское ОРХ»	общедоступные
17.	Балахнинский	МБУ Балахнинское ОРХ	МБУ «Балахнинское ОРХ»	общедоступные
18.	Балахнинский	МБУ Балахнинское ОРХ	МБУ «Балахнинское ОРХ»	закрепленные
19.	Богородский	Богородское РООиР	ОО «Богородское РООиР»	закрепленные
20.	Богородский	Богородские ООУ	ООУ	общедоступные
21.	Богородский	Богородское РООиР	ОО «Богородское РООиР»	общедоступные

№	Муниципальный, городской округ	Наименование охотугодья по состоянию на 01.12.2023	ЮЛ, за которым закреплены угодья по состоянию на 01.12.2023	Планируемый статус угодий
1	2	3	4	5
22.	Больше-болдинский	Большеболдинские ООУ	ООУ	общедоступные
23.	Больше-болдинский	Большеболдинское НООиР	ОО «НООиР»	закрепленные
24.	Больше-мурашкинский	Большемурашкинские ООУ	ООУ	общедоступные
25.	Больше-мурашкинский	Большемурашкинское НООиР	ОО «НООиР»	закрепленные
26.	Бор г.о.	Стеклозаводец	ОО «ООиР «Стеклозаводец»	закрепленные
27.	Бор г.о.	Заволжское (Сормовское РООиР)	ОО «Сормовское РООиР»	закрепленные
28.	Бор г.о.	Березовское	ОО «Березовское»	закрепленные
29.	Бор г.о.	МБУ Борское ОРХ	МБУ «Борское ОРХ»	общедоступные
30.	Бор г.о.	Борское РООиР	ОО «Борское РООиР»	закрепленные
31.	Бор г.о.	Березовское	ОО «Березовское»	закрепленные
32.	Бор г.о.	ППК	ОО «ООиР Память Парижской Коммуны»	общедоступные
33.	Бор г.о.	Борское РООиР	ОО «Борское РООиР»	общедоступные
34.	Бор, Семеновский г.о.	Динамо	НРОО-ГО ВСФО «Динамо»	закрепленные
35.	Бор, Семеновский г.о.	Заповедник «Керженский»	ФГБУ «Гос. природ биосфер заповедник «Керженский»	иная территория
36.	Бутурлинский	Красная Пустынь	ООО НО «Красная Пустынь»	закрепленные
37.	Бутурлинский	Бутурлинские ООУ	ООУ	общедоступные
38.	Бутурлинский	Бутурлинское НООиР	ОО «НООиР»	закрепленные
39.	Бутурлинский	Бутурлинский заказник		иная территория
40.	Вадский	Вадское РООиР	ОО «Вадское РООиР»	закрепленные
41.	Варнавинский	Сокол (Варнавинский р-н)	ЭАНО «Сокол-НН»	закрепленные
42.	Варнавинский	Арсенал	ООО «Арсенал»	закрепленные
43.	Варнавинский	Варнавинское НООиР	ОО «НООиР»	закрепленные
44.	Варнавинский	Навраские ключи	НП «Навраские ключи»	закрепленные
45.	Варнавинский	Любимовское (ТПП)	Союз «Торгово-промышленная палата Нижегородской области»	закрепленные

№	Муниципальный, городской округ	Наименование охотугодья по состоянию на 01.12.2023	ЮЛ, за которым закреплены угодья по состоянию на 01.12.2023	Планируемый статус угодий
1	2	3	4	5
46.	Варнавинский	Шудский край	АНО ОиР «Шудский край»	закрепленные
47.	Варнавинский	Лапшангское	ООО «Русский Дом»	закрепленные
48.	Варнавинский	Варнавинские ООУ	ООУ	общедоступные
49.	Варнавинский	Варнавинские ООУ	ООУ	общедоступные
50.	Варнавинский	Липовка (Гермес-Инвест)	ЗАО «Гермес-Инвест»	закрепленные
51.	Варнавинский	Глухое (Гудвин)	ООО РА «Гудвин»	закрепленные
52.	Вачский	Вачское НООиР	ОО «НООиР»	закрепленные
53.	Вачский	Вачские ООУ	ООУ	общедоступные
54.	Вачский	Труд-Вача	ОО «Общество охотников «Труд-Вача»	закрепленные
55.	Ветлужский	Ветлужские ООУ	ООУ	общедоступные
56.	Ветлужский	Клен	ООО «Клен»	закрепленные
57.	Ветлужский	РостСтрой	ООО «РостСтрой»	закрепленные
58.	Ветлужский	Первомайка	ИП Щепин С.В.	закрепленные
59.	Ветлужский	ИП Рябков С.А.	ИП Рябков С.А.	закрепленные
60.	Ветлужский	МУ Ветлужское ОРХ	МУ «Ветлужское ОРХ»	закрепленные
61.	Ветлужский	Ветлужское НООиР	ОО «НООиР»	закрепленные
62.	Ветлужский	Ветлужские ООУ	ООУ	закрепленные
63.	Вознесенский	Вознесенские ООУ	ООУ	общедоступные
64.	Вознесенский	Вознесенское НООиР	ОО «НООиР»	закрепленные
65.	Володарский	Володарское РООиР	ОО «Володарское РООиР»	закрепленные
66.	Володарский	Володарское РООиР	ОО «Володарское РООиР»	закрепленные
67.	Володарский	Володарские ООУ	ООУ	закрепленные
68.	Воротынский г.о.	Беркут	НРООО «Беркут»	закрепленные
69.	Воротынский г.о.	Васильсурское	ООО «Охотничье хозяйство «Сура»	закрепленные
70.	Воротынский г.о.	Сапинская охота	ООО «Сапинская охота»	закрепленные
71.	Воротынский г.о.	Воротынское НООиР	ОО «НООиР»	закрепленные
72.	Воротынский г.о.	Стройсервис плюс	ООО «СтройСервис плюс»	закрепленные
73.	Воротынский г.о.	Стройсервис плюс	ООО «СтройСервис плюс»	закрепленные
74.	Воротынский г.о.	Воротынские ООУ	ООУ	закрепленные
75.	Воскресенский	Воскресенские ООУ	ООУ	закрепленные

№	Муниципальный, городской округ	Наименование охотугодья по состоянию на 01.12.2023	ЮЛ, за которым закреплены угодья по состоянию на 01.12.2023	Планируемый статус угодий
1	2	3	4	5
76.	Воскресенский	НООО «Сокол»	НООО «Сокол»	закрепленные
77.	Воскресенский	Мар Яр	ФГУП «РФЯЦ-ВНИИЭФ»	закрепленные
78.	Воскресенский	Воскресенское НООиР	ОО «НООиР»	закрепленные
79.	Воскресенский	Светлояр	НРОО «ООиР «Светлояр»	закрепленные
80.	Воскресенский	Поветлужье	ООО «Поветлужье»	закрепленные
81.	Воскресенский	Нагорное ООиР	ОО «Нагорное ООиР г.Н.Новгорода»	закрепленные
82.	Воскресенский	ОЗУ Килемарского заказника		иная территория
83.	Воскресенский	Воскресенские ООУ	ООУ	закрепленные
84.	Воскресенский	Поветлужье	ООО «Поветлужье»	общедоступные
85.	Воскресенский	Мар Яр	ФГУП «РФЯЦ-ВНИИЭФ»	общедоступные
86.	Воскресенский	Воскресенские ООУ	ООУ	общедоступные
87.	Выкса г.о.	Михайловское	Союз охотников и рыболовов «Михайловское»	закрепленные
88.	Выкса г.о.	Семиловское (Круглово)	ОО «Общество охотников Круглово»	закрепленные
89.	Выкса г.о.	Озерное	ООО «Озерное»	закрепленные
90.	Выкса г.о.	Выксунские ООУ	ООУ	общедоступные
91.	Выкса г.о.	Выксунское НООиР	ОО «НООиР»	закрепленные
92.	Гагинский	Гагинские ООУ	ООУ	общедоступные
93.	Гагинский	Гагинское НООиР	ОО «НООиР»	закрепленные
94.	Городецкий	Городецкие ООУ	ООУ	общедоступные
95.	Городецкий	ГБУ НО Гос. опытно-охот хоз-во	ГБУ НО «Гос. опытно-охот хоз-во»	закрепленные
96.	Городецкий	ООО «Охотничий клуб»	ООО «Охотничий клуб»	закрепленные
97.	Городецкий	Васильёв Бор	ООО «Васильёв Бор»	закрепленные
98.	Дальнеконстан-тиновский	Сечуга	ООО «Сечуга»	закрепленные
99.	Дальнеконстан-тиновский	Дальнеконстан-тиновское НООиР	ОО «НООиР»	закрепленные
100.	Дальнеконстан-тиновский, Арзамасский	Южное (Универсал-финансы)	ООО ИК «Универсал-Финансы НН»	закрепленные
101.	Дальнеконстан-тиновский	Дальнеконстантиновское НООиР	ОО «НООиР»	общедоступные

№	Муниципальный, городской округ	Наименование охотугодья по состоянию на 01.12.2023	ЮЛ, за которым закреплены угодья по состоянию на 01.12.2023	Планируемый статус угодий
1	2	3	4	5
102.	Дзержинск г.о.	Дзержинское ГООиР	ОО «Дзержинское ГООиР»	закрепленные
103.	Дзержинск г.о.	ООУ г.Дзержинска	ООУ	общедоступные
104.	Дзержинск г.о.	ООУ г.Дзержинска	ООУ	закрепленные
105.	Дивеевский	Дивеевское НООиР	ОО «НООиР»	закрепленные
106.	Дивеевский	Дивеевские ООУ	ООУ	закрепленные
107.	Княгининский	Княгининские ООУ	ООУ	общедоступные
108.	Княгининский	Княгининское НООиР	ОО «НООиР»	закрепленные
109.	Ковернинский	Геолог	НРОО «ООиР «Геолог»	закрепленные
110.	Ковернинский	Ковернинское РООиР	ОО «Ковернинское РООиР»	закрепленные
111.	Ковернинский	Наумовское (Вест-НН)	ООО «Вест-НН»	закрепленные
112.	Ковернинский	Рамень	ООО «Рамень»	закрепленные
113.	Ковернинский	Рамень-2	ООО «Рамень»	закрепленные
114.	Ковернинский	Узольское	Ассоциация «Охотничье хозяйство «Узольское»	закрепленные
115.	Ковернинский	Ковернинское РООиР	ОО «Ковернинское РООиР»	общедоступные
116.	Ковернинский	Бориха	ООО «Коммерческие Автомобили Дзержинска»	закрепленные
117.	Краснобаковский	Боровское	ООО «Ветлужское»	закрепленные
118.	Краснобаковский	Краснобаковские ООУ	ООУ	общедоступные
119.	Краснобаковский	Краснобаковские ООУ	ООУ	закрепленные
120.	Краснобаковский	Агроспецтех-НН	ООО «Агроспецтех-НН»	закрепленные
121.	Краснобаковский	Ветлужское НРОО	НРОООиР «Ветлужское»	закрепленные
122.	Краснобаковский	Краснобаковское НООиР	ОО «НООиР»	закрепленные
123.	Краснобаковский, Варнавинский, Уренский	ФГОУ Институт ФСБ	ФГОУ Институт ФСБ России (г.Н.Новгород)	закрепленные
124.	Краснооктябрьский	Уразовский заказник		иная территория
125.	Краснооктябрь-	Краснооктябрьские	ООУ	общедоступные

№	Муниципальный, городской округ	Наименование охотугодья по состоянию на 01.12.2023	ЮЛ, за которым закреплены угодья по состоянию на 01.12.2023	Планируемый статус угодий
1	2	3	4	5
	ский	ООУ		
126.	Краснооктябрь-ский	Краснооктябрьские ООУ	ООУ	общедоступные
127.	Кстовский	МБУ Кстовское ОХ	МБУ «Кстовское охотничье хозяйство»	общедоступные
128.	Кулебаки г.о.	Кулебакское НООиР	ОО «НООиР»	закрепленные
129.	Кулебаки г.о.	Кулебакские ООУ	ООУ	общедоступные
130.	Лукояновский	Лукояновское НООиР	ОО «НООиР»	закрепленные
131.	Лукояновский	Лукояновские ООУ	ООУ	общедоступные
132.	Лысковский	Лысковское НООиР	ОО «НООиР»	закрепленные
133.	Лысковский	Пенякша	ООО «Эталон»	закрепленные
134.	Лысковский	Лысковские ООУ	ООУ	закрепленные
135.	Лысковский, Воротынский	Великовское	ОО «ООиР Великовское»	закрепленные
136.	Лысковский, Воротынский	Русские зори	ООО «Русские Зори»	закрепленные
137.	Навашинский г.о.	Прибылое	ОО «ООиР Прибылое»	закрепленные
138.	Навашинский г.о.	Навашинские ООУ	ООУ	закрепленные
139.	Навашинский г.о.	Прибылое	ОО «ООиР Прибылое»	общедоступные
140.	Нижний Новгород г.о.	Зеленая зона г.Н.Новгород		иная территория
141.	Нижний Новгород г.о.	Зеленая зона г.Н.Новгорода		иная территория
142.	Павловский	Охотничий клуб	НРОО ОиР «Охотничий клуб»	закрепленные
143.	Павловский	Павловские ООУ	ООУ	общедоступные
144.	Павловский	Темино	НРООО «Темино»	закрепленные
145.	Павловский	Павловские ООУ	ООУ	закрепленные
146.	Павловский	Павловские ООУ	ООУ	закрепленные
147.	Павловский	Павловские ООУ	ООУ	закрепленные
148.	Павловский	Павловские ООУ	ООУ	закрепленные
149.	Павловский	Павловские ООУ	ООУ	закрепленные
150.	Павловский	Павловские ООУ	ООУ	закрепленные
151.	Павловский	Погорелки (Комплекс-Вектор)	ООО «Комплекс-Вектор»	закрепленные
152.	Павловский	Павловское НООиР	ОО «НООиР»	закрепленные
153.	Павловский	Павловские ООУ	ООУ	закрепленные
154.	Первомайск г.о.	Первомайские ООУ	ООУ	общедоступные

№	Муниципальный, городской округ	Наименование охотугодья по состоянию на 01.12.2023	ЮЛ, за которым закреплены угодья по состоянию на 01.12.2023	Планируемый статус угодий
1	2	3	4	5
155.	Первомайск г.о.	Первомайские ООУ	ООУ	общедоступные
156.	Первомайск г.о.	Первомайское НООиР	ОО «НООиР»	закрепленные
157.	Первомайск г.о.	Первомайские ООУ	ООУ	общедоступные
158.	Перевозский г.о.	ОЗУ Ичалковского заказника		иная территория
159.	Перевозский г.о.	Перевозские ООУ	ООУ	общедоступные
160.	Перевозский г.о.	Перевозское РООиР	ОО «Перевозское РООиР»	закрепленные
161.	Перевозский, Бутурлинский	Ичалковский центр охоты	Ассоциация «Ичалковский центр охоты, животноводства и лесоводства»	закрепленные
162.	Пильнинский	Акрукс-Н	ООО «АКРУКС-Н»	закрепленные
163.	Пильнинский	Охотник	ОО «Охотник»	закрепленные
164.	Пильнинский	Пильнинские ООУ	ООУ	общедоступные
165.	Починковский	Починковские ООУ	ООУ	общедоступные
166.	Починковский	Починковские ООУ	ООУ	закрепленные
167.	Починковский	Элекмет	ООО «Элекмет»	закрепленные
168.	Починковский	Починковское РООиР	ОО «Починковское РООиР»	закрепленные
169.	Семеновский г.о.	Шарпанское НООиР	ОО «НООиР»	закрепленные
170.	Семеновский г.о.	Пустынь	ОО «ООиР «Пустынь»	закрепленные
171.	Семеновский г.о.	Хохлома	ООО «Охотников «Хохлома»	закрепленные
172.	Семеновский г.о.	Осиновское (Сормовское РООиР)	ОО «Сормовское РООиР»	закрепленные
173.	Семеновский г.о.	Зеленая зона г. Семенов		иная территория
174.	Семеновский г.о.	Кошелевское (Газпромтрансгаз)	ООО «Газпром трансгаз Нижний Новгород»	закрепленные
175.	Семеновский г.о.	Глазун	ООО «Глазун»	закрепленные
176.	Семеновский г.о.	Природа	ОО «Природа»	закрепленные
177.	Семеновский г.о.	ООО «КМ-СНАБ»	ООО «КМ-СНАБ»	закрепленные
178.	Семеновский г.о.	МКУ Семеновское	МКУ «Семеновское ОРХ»	общедоступные
179.	Семеновский, Бор г.о.	Керженское НООиР	ОО «НООиР»	закрепленные
180.	Сергачский	Сергачское НООиР	ОО «НООиР»	закрепленные
181.	Сергачский	Сергачские ООУ	ООУ	общедоступные

№	Муниципальный, городской округ	Наименование охотугодья по состоянию на 01.12.2023	ЮЛ, за которым закреплены угодья по состоянию на 01.12.2023	Планируемый статус угодий
1	2	3	4	5
182.	Сеченовский	Сеченовские ООУ	ООУ	общедоступные
183.	Сокольский г.о.	Богословское	ООО «Охотхозяйство Богословское»	закрепленные
184.	Сокольский г.о.	Медведь	ОО «ООиР «Медведь»	закрепленные
185.	Сокольский г.о.	ОО «Сокольское РООиР «Сокол»	ОО «Сокольское РООиР «Сокол»	закрепленные
186.	Сокольский г.о.	Богословское-2	ООО «Охотхозяйство Богословское»	закрепленные
187.	Сокольский г.о.	Акватория Горьковского вдхр.		иная территория
188.	Сосновский	Исток	НРОО «ООиР «Исток»	закрепленные
189.	Сосновский	Сосновское НООиР	ОО «НООиР»	закрепленные
190.	Сосновский	Чара	ОО «Общество охотников «Чара»	закрепленные
191.	Сосновский	Марки	ОО Сосновского р-на Ниж обл «ОО Марки»	закрепленные
192.	Сосновский	Содействие	НГОО ЗПП «Содействие»	закрепленные
193.	Сосновский	Содействие	НГОО ЗПП «Содействие»	закрепленные
194.	Спасский	Кедр	НРОООиР «Кедр»	закрепленные
195.	Тонкинский	Тонкинские ООУ	ООУ	общедоступные
196.	Тонкинский	Ижма	ОО «Клуб охотников «Ижма»	закрепленные
197.	Тонкинский	Тонкинское НООиР	ОО «НООиР»	закрепленные
198.	Тоншаевский	Тоншаевские ООУ	ООУ	закрепленные
199.	Тоншаевский	Тоншаевское НООиР	ОО «НООиР»	закрепленные
200.	Тоншаевский	Тоншаевские ООУ	ООУ	закрепленные
201.	Тошаевский	Тоншаевские ООУ	ООУ	общедоступные
202.	Уренский	Фауна	ОО «Клуб охотников «Фауна»	закрепленные
203.	Уренский	Уренское НООиР	ОО «НООиР»	закрепленные
204.	Уренский	Уренские ООУ	ООУ	общедоступные
205.	Чкаловск г.о	Чкаловские ООУ	ООУ	закрепленные
206.	Чкаловск г.о	Санахта	ООО «Санахта»	закрепленные
207.	Чкаловск г.о	Охота Юг	ООО «Охота Юг»	закрепленные
208.	Шарангский	Восток	ОО «Клуб охотников «Восток»	закрепленные
209.	Шарангский	Шарангские ООУ	ООУ	закрепленные
210.	Шарангский	Шарангские ООУ	ООУ	закрепленные
211.	Шарангский	Шарангское НООиР	ОО «НООиР»	закрепленные

№	Муниципальный, городской округ	Наименование охотугодья по состоянию на 01.12.2023	ЮЛ, за которым закреплены угодья по состоянию на 01.12.2023	Планируемый статус угодий
1	2	3	4	5
212.	Шарангский	Шарангские ООУ	ООУ	общедоступные
213.	Шарангский	ОЗУ Килемарского заказника		иная территория
214.	Шарангский	Юронга	ОО «Клуб охотников «Юронга»	закрепленные
215.	Шатковский	Лесогорское	ООО «Эльтма»	закрепленные
216.	Шатковский	Шатковское РООиР	ОО «Шатковское РООО НООиР»	закрепленные
217.	Шатковский	Шатковские ООУ	ООУ	общедоступные
218.	Шахунья г.о.	Шахунское НООиР	ОО «НООиР»	закрепленные
219.	Шахунья г.о.	Междуречье	ООО «Междуречье»	закрепленные
220.	Шахунья г.о.	Шахунские ООУ	ООУ	закрепленные
221.	Шахунья г.о.	Шахунские ООУ	ООУ	закрепленные
222.	Шахунья г.о.	Шахунские ООУ	ООУ	общедоступные

6.4. Карта-схема с обозначением зон планируемых для создания охотничьих угодий

Карта-схема с обозначением зон планируемого создания охотничьих угодий Нижегородской области приведена в Приложении 8 к Схеме.

6.5. Информация о выделении планируемых зон охраны охотничьих ресурсов и зон нагонки и натаски собак

Зоны охраны охотничьих ресурсов создаются в соответствии с частью 1 статьи 51 Федерального закона от 24 июля 2009 г. № 209-ФЗ «Об охоте и о сохранении охотничьих ресурсов и о внесении изменений в отдельные законодательные акты Российской Федерации» в целях сохранения охотничьих ресурсов, в которых ограничивается их использование. Создание в границах охотничьих угодий зон охраны охотничьих ресурсов относится к биотехническим мероприятиям, проводимым в целях предотвращение гибели охотничьих ресурсов.

Приказом Министерства природных ресурсов и экологии Российской Федерации от 24 июля 2020 г. № 477 «Об утверждении Правил охоты» определено создание зон охраны охотничьих ресурсов на территории общедоступных охотничьих угодий, площадь которых не должна превышать 10 процентов от площади общедоступных охотничьих угодий в каждом муниципальном образовании соответствующего субъекта Российской Федерации.

Организация зоны охраны охотничьих ресурсов не влечет за собой изъятие территорий или акваторий у юридических лиц, индивидуальных предпринимателей, заключивших охотхозяйственные соглашения или у которых право долгосрочного пользования животным миром возникло на

основании долгосрочных лицензий, а также у землепользователей и водопользователей.

На территориях зон охраны охотничьих ресурсов регламентируются сроки и способы проведения и (или) запрещаются отдельные виды охоты или хозяйственной деятельности, если они нарушают жизненные циклы объектов животного мира.

Зоны охраны охотничьих ресурсов образуют общую региональную защитную систему с учетом природных условий, биологических особенностей объектов животного мира области, особенностей хозяйственной деятельности на охраняемых и прилегающих территориях.

Основными задачами зоны охраны охотничьих ресурсов являются:

- охрана среды обитания, путей миграции, сохранение и воспроизводство охотничьих ресурсов, снижение отрицательных антропогенных воздействий на объекты животного мира путем повышения защитных свойств среды их обитания,
- сохранение видового многообразия животного мира,
- повышение продуктивности охотничьих ресурсов,
- сохранение целостности естественных сообществ животных,
- ограничение сроков и способов пользования объектами животного мира,
- ограничение отдельных видов пользования объектами животного мира.

Сведения о зонах охраны охотничьих ресурсов на территории охотничьих угодий Нижегородской области приведены Приложении 7 к Схеме.

Границы зон охраны охотничьих ресурсов обозначаются на местности специальными информационными знаками, на которых содержатся сведения о вводимых в целях защиты охотничьих ресурсов ограничениях охоты, названии охотничьего угодья (иной территории), где устанавливается зона охраны охотничьих ресурсов в соответствии с приказом Министерства природных ресурсов и экологии Российской Федерации от 6 июля 2020 г. № 412 «Об утверждении Порядка установления на местности границ зон охраны охотничьих ресурсов».

Описание границ зон охраны охотничьих ресурсов на территории Нижегородской области приведено в Приложении 3 к Схеме.

Приказом Министерства природных ресурсов и экологии Российской Федерации от 24 июля 2020 г. № 477 «Об утверждении Правил охоты» определено установление зон нагонки и натаски собак в документах территориального охотустройства. Приказом запрещается нахождение в охотничьих угодьях вне сроков охоты, а в сроки охоты без разрешения на добычу охотничьих ресурсов с собаками, не находящимися на привязи, за исключением нахождения с собаками охотничьих пород в зонах нагонки и натаски.

Создание зон нагонки и натаски собак в закрепленных охотничьих угодьях является возможностью использования этих участков для нагонки и натаски собак охотничьих пород независимо от сроков охоты.

Таблица 57

Сведения о зонах нагонки и натаски собак охотничьих пород на территории закрепленных охотничьих угодий Нижегородской области

№ п/п	Наименование муниципального образования	Наименование охотничьего угодья	Площадь, тыс. га
1.	Ардатовский	Ардатовское (2 участка)	6,6
2.	Г.о.г. Арзамас	ИП Байков М.Г.	0,5
3.	Балахнинский	МБУ «БОРХ»	3,6
4.	Богородский	Богородское	4,3
5.	Большеболдинский	Большеболдинское	2,8
6.	Г.о.г. Бор/Семеновский	Динамо	0,5
7.		Керженское (2 участка)	4,4
8.	Г.о.г. Бор	Борское (3 участка)	4,6
9.	Бутурлинский	Красная пустынь	5,0
10.		Бутурлинское	3,7
11.	Вадский	Вадское	1,4
12.	Варнавинский	Любимовское	0,7
13.	Вачский	Труд-Вача	1,2
14.		Вачское	5,4
15.	Ветлужский	Восточно-Ветлужское	1,3
16.	Вознесенский	Вознесенское	0,9
17.	Г.о. Воротынский	Воротынское	2,2
18.		Сапинская охота	0,7
19.	Воскресенский	НООО Сокол	0,6
20.	Г.о.г. Выкса	Семиловское	1,6
21.		Выксунское	7,8
22.	Городецкий	ГООХ	1,45
23.	Дивеевский	Дивеевское	7,8
24.	Княгининский	Княгининское	1,4
25.	Ковернинский	Ковернинское	2,6
26.	Г.о.г. Кулебаки	Кулебакское	4,0
27.	Кстовский	Кстовское	0,6
28.	Лысковский	Лысковское (2 участка)	7,9
29.	Навашинский	Прибылое	3,0
30.	Павловский	Павловское	1,8
31.	Г.о. Первомайск	Первомайское	0,9
32.	Перевозский	Перевозское	3,1
33.	Пильнинский	Охотник	12,0
34.		Акрукс-Н	0,5
35.	Починковский	Починковские ООУ	1,4
36.	Г.о. Семеновский	Природа	1,9
37.	Сергачский	Сергачское	5,2
38.	Г.о. Сокольский	Сокол	1,2
39.	Сосновский	Сосновское	1,5
40.		Марки	2,0
41.	Спасский	Кедр	4,8

№ п/п	Наименование муниципального образования	Наименование охотничьего угодья	Площадь, тыс. га
42.	Тонкинский	Тонкинское	0,8
43.		Ижма	0,5
44.	Г.о.г. Чкаловск	Санахта	2,7
45.	Г.о.г. Шахунья	Шахунское	1,3
46.	Итого:		130,15

7. Мероприятия по организации рационального использования охотничьих ресурсов на территории Нижегородской области

7.1. Планируемые к проведению биотехнические мероприятия

Климат, рельеф и растительность, состав и численность животных, характер и интенсивность хозяйственной деятельности человека – все это в той или иной мере влияет на степень пригодности угодья для обитания охотничьего ресурса. Однако решающую роль играют, как правило, один-два главных, или лимитирующих, фактора, которые и определяют как общий многолетний уровень численности вида, так и темпы его воспроизводства. Например, для всех видов диких копытных таким лимитирующим фактором является глубина снежного покрова, резко снижающая доступность кормов и затрудняющая передвижение животных. Для многих видов боровой и полевой дичи главным лимитирующим фактором оказывается фактор беспокойства, проявляющийся в том, что животных непрерывно тревожат люди, пасущийся скот и т.д. Для водоплавающей дичи, водных и околоводных животных особенно опасны перепады уровня воды в период размножения.

Чем бы ни была обусловлена малая численность охотничьих ресурсов или низкие темпы их прироста (будь то отсутствие мест гнездования, нехватка кормов, обилие хищников и др.), для охотничьего хозяйства они крайне нежелательны, т.к. ограничивают возможности для проведения охот. Именно поэтому при ведении охотничьего хозяйства большое внимание должно уделяться устранению и смягчению воздействия тех факторов, которые явно ухудшают условия существования охотничьих ресурсов.

Согласно статье 47 Федерального закона от 24 июля 2009 г. № 209-ФЗ «Об охоте и о сохранении охотничьих ресурсов и о внесении изменений в отдельные законодательные акты Российской Федерации» к биотехническим мероприятиям относятся меры по поддержанию и увеличению численности охотничьих ресурсов. Содержание биотехнических мероприятий, порядок их проведения устанавливаются уполномоченным федеральным органом исполнительной власти – Министерством природных ресурсов и экологии Российской Федерации.

Виды и состав биотехнических мероприятий, а также порядок их проведения в целях сохранения охотничьих ресурсов определены в приказе Министерства природных ресурсов и экологии Российской Федерации от 24 декабря 2010 г. № 560 «Об утверждении видов и состава биотехнических мероприятий, а также порядка их проведения в целях сохранения охотничьих ресурсов».

Таблица 58

Виды и состав биотехнических мероприятий[150]

№ п/п	Перечень биотехнических мероприятий	
1	Предотвращение гибели охотничьих ресурсов	Предотвращение незаконной добычи охотничьих ресурсов, а также разрушения и уничтожения среды их обитания
2		Изъятие хищных животных (за исключением объектов животного мира, отнесенных к охотничьим ресурсам, а также млекопитающих и птиц, занесенных в Красную книгу Российской Федерации и (или) в красные книги субъектов Российской Федерации), влияющих на сокращение численности охотничьих ресурсов
3		Предотвращение гибели охотничьих ресурсов при эксплуатации транспортных средств и осуществлении производственных процессов
4		Создание в охотничьих угодьях зон охраны охотничьих ресурсов
5	Подкормка охотничьих ресурсов и улучшение кормовых условий среды их обитания	Выкладка кормов
6		Создание искусственных водопоев
7		Создание сооружений для выкладки кормов
8		Устройство кормовых полей
9	Улучшение условий защиты и естественного воспроизводства охотничьих ресурсов	Создание защитных посадок растений
10		Устройство искусственных мест размножения, жилищ, укрытий охотничьих ресурсов
11		Создание искусственных водоемов
12	Расселение охотничьих ресурсов	Акклиматизация и реакклиматизация охотничьих ресурсов
13		Расселение охотничьих ресурсов
14		Размещение охотничьих ресурсов в среде их обитания, выращенных в полувольных условиях и искусственно созданной среде обитания

В охотничьих угодьях Нижегородской области необходимо обеспечить проведение биотехнических мероприятий в объеме не ниже, чем предусмотрено в Федеральном законе от 24 июля 2009 г. № 209-ФЗ «Об охоте и о сохранении охотничьих ресурсов и о внесении изменений в отдельные законодательные акты Российской Федерации», иными

[150] Приказ Министерства природных ресурсов и экологии Российской Федерации от 24 декабря 2010 г. № 560 «Об утверждении видов и состава биотехнических мероприятий, а также порядка их проведения в целях сохранения охотничьих ресурсов».

федеральными нормативными правовыми актами, законами и иными нормативными правовыми актами Нижегородской области.

Биотехнические мероприятия проводятся в закрепленных и общедоступных охотничьих угодьях. Проведение биотехнических мероприятий в закрепленных охотничьих угодьях обеспечивается юридическими лицами и индивидуальными предпринимателями, заключившими охотхозяйственные соглашения или у которых право долгосрочного пользования животным миром возникло на основании долгосрочных лицензий на пользование объектами животного мира.

Рекомендации мер направленных на предотвращение гибели охотничьих ресурсов на территории Нижегородской области представлены в Разделе 7.4 «Мероприятия по предотвращению гибели охотничьих животных и охране среды их обитания» Схемы.

Рекомендации по расселению охотничьих ресурсов Нижегородской области представлены в Разделе 7.2 «Мероприятия по проведению работ по акклиматизации, переселению и гибридизации охотничьих ресурсов» Схемы.

Рекомендуемые нормы проведения биотехнических мероприятий на территории общедоступных охотничьих угодий Нижегородской области спроектированы на основе бонитировки и анализа охотхозяйственной деятельности и представлены ниже по тексту.

Перечень и масштабы рекомендуемых биотехнических мероприятий зависят от видового направления, материальных возможностей и уровня интенсивности хозяйства[151].

В угодьях I класса бонитета ведение хозяйства по данному виду охотничьих ресурсов может осуществляться практически без проведения биотехнических мероприятий, за исключением устройства солонцов, подкормочных точек с целью концентрации животных в определенных местах.

В угодьях II класса бонитета должен быть реализован некоторый минимальный объем биотехнических мероприятий для поддержания устойчивой численности животных на оптимальном уровне. Здесь необходимы наряду с охраной, уничтожением хищников и меры по частичному повышению качества локальных участков угодий путем подкормки, создания ремизов и кормовых полей. Все это предотвратит возможные в трудные периоды года откочевки животных за границы хозяйства. Однако, и без проведения этих мероприятий в угодьях второго бонитета возможно высокопродуктивное ведение хозяйства.

В угодьях III класса бонитета кормовые и защитные свойства, а также климатические или антропогенные факторы определяют непостоянную и обычно недостаточную численность животных. Стабилизация и поддержание численности на необходимом уровне невозможны без регулярного проведения биотехнии. В зависимости от качества угодий основное

---

[151] Указания Государственного комитета СССР по лесному хозяйству от 31 марта 1989 года «По проектированию охотничьих и лесоохотничьих хозяйств».

внимание должно уделяться или повышению кормности угодий (кормовые поля), или повышению защитных свойств (ремизы, биотехнические рубки и т.п.), или зимней подкормке. Тем не менее, угодья третьего бонитета, как угодья среднего качества, пригодны для ведения охотничьего хозяйства на соответствующий вид дичи. Объем необходимых биотехнических мероприятий в них обычно доступен любому охотхозяйству. В них возможно планирование ежегодного прироста поголовья.

Угодья IV и V классов бонитетов в естественном своем состоянии не могут обеспечить стабильную численность животных и регулярное изъятие на достаточном для охотничьего хозяйства уровне. Обе эти группы угодий не отвечают жизненным потребностям диких животных, отличаются малой продуктивностью. Ведение в них охотничьего хозяйства невозможно без проведения систематических, а в угодьях V бонитета – интенсивных и масштабных биотехнических мероприятий. Мероприятия, направленные на повышение кормовых и защитных свойств этих угодий, являются достаточно затратными, при этом не приведут к значительному повышению численности охотничьих ресурсов. Тем не менее, в охотничьих угодьях IV и V бонитета возможно использование охотничьих ресурсов в количествах, предусмотренных установленными нормативами и нормами добычи для соответствующих видов[152].

Нормы биотехнических и охотхозяйственных мероприятии могут зависеть и от площади хозяйства. Так, в небольших хозяйствах, даже в результате обычной суточной подвижки дикие копытные могут выйти за границы хозяйства, что в день организации и проведения коллективной охоты было бы крайне нежелательно. Для снижения подвижки зверя в периферийные части территории хозяйства и частичного предотвращения выхода за его границы целесообразно значительно увеличить нормы таких биотехнических мероприятий, как: возделывание кормовых полей, устройство кормушек, подрубка осины, выкладка кормов.

Существенные изменения в обычных нормативах биотехнических мероприятий может вызвать смена видового направления ведения охотничьего хозяйства.

В указаниях по проектированию охотничьих и лесоохотничьих хозяйств определено, что «хорошие угодья» по своей производительности приблизительно в 2-2,5 раза выше «средних угодий», «вышесредние угодья»в 1,65 раза выше «средних угодий», «нижесредние угодья» в 2 раза ниже «средних угодий», а «плохие угодья» - в 6-7 раз ниже «средних угодий».

Поскольку в указаниях по проектированию охотничьих и лесоохотничьих хозяйств установлена производительность разных угодий и их приблизительные показатели друг относительно друга, то нормирование отдельных видов биотехнических мероприятий можно корректировать приблизительнов соответствии с коэффициентами производительности

---

[152] Указания Государственного комитета СССР по лесному хозяйству от 31 марта 1989 года «По проектированию охотничьих и лесоохотничьих хозяйств».

разных угодий относительно «средних угодий». Ниже по тексту приведены рекомендуемые нормативы для «средних угодий».

Подкормка охотничьих ресурсов – одно из основных биотехнических мероприятий и применяется в охотничьем хозяйстве для решения многих задач:

- спасение охотничьих ресурсов от бескормицы в трудные периоды года, когда естественных кормов мало или они труднодоступны;
- привлечение охотничьих ресурсов в определенные участки угодий, где легче обеспечить их охрану, вольный выпас, отлов и отстрел;
- предотвращение потрав сельскохозяйственных или лесных культур;
- удержание охотничьих ресурсов от перекочевок;
- учет охотничьих ресурсов на подкормке;
- лечение охотничьих ресурсов лекарствами, микроэлементами и т.п.

В эту группу входят все мероприятия по подкормке охотничьих животных: выкладка кормов, создание искусственных водопоев, создание сооружений для выкладки кормов, устройство кормовых полей.

При планировании подкормки в первую очередь определяются особенности питания животных, группа и состав кормов, их запасы, условия заготовки. Далее устанавливается степень необходимости, значение и роль подкормки.

Добывание кормов является основным занятием животных. На этот процесс они затрачивают до 90 % активного времени. По спектрам питания животные делятся на растительные, плотоядные и всеядные. Корма животных делятся на основные, второстепенные, случайные и балансные[153].

Кормовая база охотничьего хозяйства – это общая масса кормовых компонентов в конкретном ценозе (биотопе) для отдельных видов и их популяций на единицу площади. При оценке кормовой базы необходимо учитывать, что запасы летних кормов в десятки раз больше, чем зимних.

Таблица 59

Классификация кормов растительного происхождения[154]

№ п/п	Зеленые	Грубые	Зерновые	Сочные	Консервированные	Отходы производства
1	травы, листья, молодые побеги	сено, солома, веточный корм	овес, ячмень, кукуруза	свекла, картофель	силос, сенаж	шрот, патока, отруби, жом, мезга, барда

Корма животного происхождения – это мясные продукты, костная мука, технический жир. Комбинированные корма – это комбикорм,

[153] Учебно-методическое пособие для студентов направления 35.03 01 - Лесное дело Нижний Новгород 2019 год «Основы биотехнии в охотничьем хозяйстве».

[154] Учебно-методическое пособие для студентов направления 35.03 01 - Лесное дело Нижний Новгород 2019 год «Основы биотехнии в охотничьем хозяйстве».

минеральные добавки. Зеленые корма используют в свежим виде, все остальные пригодны для хранения и применяются для зимней подкормки.

Роль и необходимость подкормки возникает при нехватке природных кормов. Подкормка совместно с другими биотехническими мероприятиями, является способом управления поведением животных и регулирования численности. При систематической подкормке у животных снижаются энергозатраты по перемещению по угодьям с целью поиска кормов, вдвое уменьшается длина суточного хода. При минимальном беспокойстве: кабаны, зайцы-русаки и другие животные устраиваются на отдых вблизи места подкормки, что привлекает хищников, т.к. здесь легче охотится. Если на это не обратить внимание, то все усилия по сохранению животных в зимний период могут оказаться напрасными. Однако следует четко знать, что подкормка не должна заменять природных кормов[155].

При планировании работ по повышению кормности угодий определяются задачи: обеспечение кормами видов, испытывающих недостаток в пище, создание резервов кормов на случай стихийных бедствий, концентрация зверей и птиц в местах, наиболее удобных по тем или иным хозяйственным соображениям[156].

Размер и характер подкормки определяются видовым составом фауны охотничьих ресурсов, численностью различных видов, распределением по угодьям, урожаем естественных кормов, их доступностью, специфическими требованиями различных охотничьих ресурсов к кормам в разные сезоны года. Потребность в подкормке у различных охотничьих ресурсов не одинакова[157]. Обычно подкормку проводят не круглогодично, а лишь в периоды недостатка или труднодоступности естественных кормов в местах обитания охотничьих ресурсов. Сроки окончания подкормки во многом зависят от погодных условий. При ранней и теплой весне сроки следует сократить, при поздней и холодной весне – удлинить на 15-20 дней, для чего в хозяйстве нужно иметь резерв кормов.

В охотничьих угодьях Нижегородской области рекомендуются следующие ориентировочные нормативы и сроки биотехнических мероприятий с учетом Указаний по проектированию охотничьих и лесоохотничьих хозяйств, Нормативов основных биотехнических мероприятий[158].

Таблица 60

Рекомендуемые нормативы биотехнических мероприятий для лося

Наименование нормативов	Един. измер.	Объем

[155] Учебно-методическое пособие для студентов направления 35.03 01 - Лесное дело Нижний Новгород 2019 год «Основы биотехнии в охотничьем хозяйстве».

[156] Основы охотустройства / Д. Н. Данилов, Я. С. Русанов, А. С. Рыковский и др.; Под ред. Д. Н. Данилова. - Москва: Лесная пром-сть, 1966. - 331 с.

[157] Кузнецов Б.А. Биотехнические мероприятия в охотничьем хозяйстве [Текст]. - 2-е изд., доп. - Москва: Лесная пром-сть, 1974. - 223 с.

[158] Львов И.А., Ильинский В.О. Нормативы основных биотехнических мероприятий. М., 1986.

Наименование нормативов	Един. измер.	Объем
Устройство солонцов на 1000 га угодий	шт.	1,5
Устройство солонцов на 10 лосей	шт.	3
Подрубка ивы и осины на 10 лосей в сезон	$м^3$	10
Посадка ивы «на пень» на 10 лосей за сезон	$м^3$	10
Нормы подрубки осины на 1000 га леса	$м^3$	5-10[159]

Для кабана рекомендованная продолжительность подкормки в условиях Нижегородской области составляет 195 дней. Сезон подкормки подразделяется на три периода:

Первый период — подкормочный. В этот период обновляются (обеспечиваются) кормушки (кормовые точки) и выкладывается относительно небольшое (25-30 % полного суточного рациона) количество корма. Регулярность подкормки устанавливается с того момента, как выходящие к кормушкам (подкормочным точкам) кабаны в течение суток будут полностью съедать выкладываемый корм.

Второй период — переходный. В этот период выкладывается 50-60 % суточной нормы, а при ухудшении природных условий в отдельные дни возможна и полная выкладка кормов, особенно концентратов.

Третий период – основной. В это время выкладывается полная суточная норма. Сроки окончания подкормки во многом зависят от погодных условий. При ранней и теплой весне сроки следует сократить, при поздней и холодной весне – удлинить на 15–20 дней, для чего в хозяйстве нужно иметь резерв кормов (табл. 61).

Таблица 61

Рекомендуемые нормативы биотехнических мероприятий для кабана

Наименование нормативов	Един. измер.	I период	II период	III период
Продолжительность подкормки	дн.	195		
Подкормочных точек на 10 кабанов	шт.	1		
Создание кормовых полей (на 10 кабанов)	га	0,8		
Подкормка (в сутки на 1 кабана)				
сроки	число, месяц	10.10 – 25.11	26.11 – 15.01	16.01 – 25.04
комбикорма	кг	0,4	0,8	1,5
зерно	кг	0,3	0,6	1,1
Животные корма	кг	-	-	-
Корнеплоды и картофель	кг	1,2	2,4	3
Всего:	корм. ед.	0,5	1	1,6

[159]В зависимости от кормности угодий.

Подкормку кабана следует проводить после снятия ограничений по АЧС.

Срок продолжительности подкормки косули в осенне-зимний период 120–140 дней (табл. 62).

Таблица 62

Рекомендуемые нормативы биотехнических мероприятий для косули

Наименование нормативов	Един. измер.	для косули
Продолжительность подкормки	дн.	140
Кормушек на 10 оленей	шт.	2
Солонцов на 10 оленей	шт.	2
Подкормка (в сутки на 1 косулю) I период – до 30 ноября:		
сено	кг	0,3
сочные корма	кг	0,3
концентрированные корма	кг	0,03
всего:	корм. ед.	0,23
II период – с 1 по 31 декабря		
сено	кг	0,7
сочные корма	кг	0,4
Концентрированные корма	кг	0,1
всего:	корм. ед.	0,5
III период – с 1 января		
сено	кг	1
веники	шт.	1
сочные корма	кг	0,6
концентрированные корма	кг	0,2
всего:	корм.ед.	0,88
Расход кормов на 1 косулю за сезон:		
сено	ц	1,15
веники	шт.	90
сочные корма	ц	0,72
концентрированные корма	ц	0,22
всего:	корм. ед	0,98
минеральная подкормка	кг	5
Создание кормовых полей на 10 косуль	га	0,1
Подрубка осин:		
подкормочных точек на 10 оленей	шт.	2
осин на 10 оленей за сезон	шт.	8
Посадка ивы: площадь посадок на 1000 га угодий	га	-
Устройство искусственных водоёмов на 1000 га	шт.	-
Кормление при передержке и транспортировке (на 1 косулю в сутки):		
сено	кг	2
веники	шт.	4
корнеплоды, картофель	кг	2
концентрированные корма	кг	0,8
соль	г	10

Наименование нормативов	Един. измер.	для косули
всего	корм. ед.	2
перевариваемого протеина	г	240

Расход соли в год для минеральной подкормки на один солонец для лося - 20 кг, для косули - 13 кг, зайца-беляка - 10 кг. Выкладка соли производится круглогодично. Старые солонцы ежегодно подновляются.

Места для кормушек и солонцов выбираются с таким расчетом, чтобы животные при подходе к ним и во время кормежки могли иметь широкий (не менее 100 м) обзор. Для этого не пригодны угодья с густым подростом и подлеском, зарослями высоких травянистых растений, а также молодняки с высокой сомкнутостью полога.

На подкормочных площадках применяют кормушки типа «шестигранник» или «ясли». Солонцы делают типов «корыто», «столбик» или «пень».

При дефиците водопоев целесообразно проектировать устройство их на болотах из расчета один на 1000 га угодий.

Для зайца-беляка рекомендуются следующие биотехнические мероприятия:

а) закладка солонцов с подрубкой осинника из расчета одна точка на 100 га хороших и средних угодий и 7 кормовых деревьев на 1000 га угодий. Здесь же выкладывают клеверное сено;

б) подсадка зайцев при низкой плотности из благополучных по заболеваниям территорий. Перед выпуском обязательны кольцевание и месячная передержка в вольерах. Выпуск производится большими партиями (не менее 50).

Для зайца-русака и серой куропатки необходим один и тот же комплекс биотехнических мероприятий. К основным факторам, лимитирующим численность зайцев и куропаток, относятся глубина снегового покрова и наличие зимних кормов. При интенсивном же сельском хозяйстве и при глубоком снеговом покрове лишь забота человека может повысить численность куропатки и русака. В связи с этим ведение хозяйства на эти виды в угодьях II и III бонитета требует значительных затрат и рекомендуется только для высокоорганизованных охотхозяйств. В угодьях I и II бонитета и в остальных хозяйствах применяется следующий комплекс мероприятий:

а) создание кормовых и ремизных посадок на не удобных для сельского хозяйства землях из расчета кормовых 1 га на 1000 га и ремизных 600 м^2 на 1000 га;

б) зимняя подкормка русака клеверным сеном, овсом, зерновыми отходами в ящиках или под навесом. Площадки закладываются по окрайкам полей, в оврагах, перелесках или на неперепаханных полях из-под подсолнечника, кукурузы, капусты. При средней плотности русака делают одну площадку на 1-2 км опушечной линии;

в) зимняя подкормка куропаток зернофуражом, зерноотходами, отходами сена с семенами сорняков, мякиной, крапивными вениками на вешалах в кормушках различных типов ("палатка", навес или грибки).

Следует рекомендовать расход концентрированных кормов в день 50-80 г на особь. Зимнюю подкормку выкладывают там, где поблизости находятся искусственные или естественные укрытия для птиц от непогоды и хищников (кромка леса, заросли кустарников, бурьянов). Подкормочные точки устраивают в начале зимы не реже чем через каждый километр опушечной линии. После того как птицы найдут подкормку и начнут регулярно посещать ее, подновляют только посещаемые площадки. После снегопадов и метелей необходима расчистка подкормочных площадок;

г) расчистка бульдозером или снежным плугом снега на полях, засеянных озимыми (должна быть тесно увязана с работами сельскохозяйственных предприятий по снегозадержанию).

При ведении хозяйства на боровую дичь (глухарь, тетерев, рябчик) в зависимости от конкретных условий проектируются следующие биотехнические мероприятия:

- устройство галечников и порхалищ из расчета 1 галечник на 8000 га свойственных угодий и 5 порхалищ на 1000 га;

- возделывание кормовых полей (посевы овса, викоовсяной смеси, озимой пшеницы, клевера и др.) из расчета 1 га на 1000 га угодий.

Производительность водно-болотных угодий, как местообитаний водоплавающей дичи, может быть повышена путем внедрения биотехнических мероприятий, примерный перечень которых приводится ниже:

а) мероприятия, направленные на улучшение среды обитания водоплавающей дичи:

- устройство небольших искусственных водоемов (прудов, запруд);

- устройство линейных прокосов и площадных выкосов в сплошных тростниковых зарослях из расчета 1,5 м на 1 км береговой линии;

- прорезка каналов в сплавинах;

б) мероприятия, направленные на улучшение условий существования водоплавающих:

- устройство искусственных гнездовий для уток из расчета 20 шт. на 1 га;

- устройство на берегах водоемов кормовых полей из расчета 1 га на 1000 га угодий;

- подкормка зимующих птиц;

- предотвращение гибели гнезд уток (сохранение вдоль берегов водоемов участков некоси в виде полос 10-50-метровой ширины, запрещение выпаса скота и отдыха людей в местах массового гнездования).

Плотность на уровне, не превышающем 1 особи на 1000 га угодий, может быть принята в качестве поддержки допустимой плотности лисицы и енотовидной собаки в охотничьих хозяйствах, ориентирующихся на разведение боровой и водоплавающей дичи, зайцев. Норму изъятия

енотовидной собаки в целом для области можно установить на уровне 35%, лисицы – 50-55%.

В настоящее время необходимо повсеместное интенсивная добыча волка. В целях препятствия росту популяции для Нижегородской области рекомендуется изъятие не менее 60% от послепромысловой численности (Нормирование…, 2008).

Ниже (табл. 63-65) приводятся нормативы биотехнических мероприятий являющихся необязательными (рекомендуемыми) для охотпользователей.

Таблица 63

Рекомендуемые нормативы биотехнических мероприятий для зайцев

Наименование нормативов	Един. измер.	для беляка	для русака
Период подкормки	дн.	120	120
Состав подкормки на 10 особей за сезон:			
корнеплоды	кг/корм. ед.	-	-
сено (клевер, люцерна, вико-овсяная смесь)	кг/корм. ед.	7,5/0,9	7,5/0,9
овес (зерно, зерноотходы)	кг/корм. ед.	-	-
веники лиственных пород	шт.	10	10
соль-лизунец	кг	3	3
солонцы	шт.	1	1

Таблица64

Рекомендуемые нормативы биотехнических мероприятий для глухаря и тетерева

Наименование нормативов	Един. измер.	Объем
Период подкормки	дн.	150
Выкладка зерновых кормов на 10 птиц в сезон	кг/корм. ед.	56,8/56,8
Снопов овса на 1 площадку в сезон	шт.	4
Ремизные посадки на 1000 га площади	$м^2$	600

Таблица 65

Рекомендуемые нормативы биотехнических мероприятий для водоплавающих и ондатры

Наименование нормативов	Един. измер.	Объем
Посадка кормовых растений на водоёмах на 1 га:		
кубышка	кг	7
рдест плавающий	кг	40
рис дикий	кг	20

Наименование нормативов	Един. измер.	Объем
кувшинка белая	кг	5

Ниже приведены рекомендованные типы сооружений для выкладки кормов для охотничьих ресурсов Нижегородской области.

Кормушки для косули, рекомендуется устанавливать в редколесье, на открытых, хорошо защищенных от ветра местах, на расстоянии 100–150 метров от стены леса. Хорошим местом для кормушек считаются прогалины вблизи незамерзающих ручьев, ключей. На пересеченной местности следует отдавать предпочтение южным и юго-западным склонам[160].



Рис. 42. Типы кормушек для косуль[161]

Для подкормки косуль возможно использование и переносных разборных кормушек.

[160] Справочник охотника [Текст] / [Подгот. В.П. Романовский, В.С. Романов, М.С. Долбик и др. ; Под общ. ред. М.С. Долбика]. - Минск: Урождай, 1979. - 288 с.

[161] Абрамова Н.И. Основы биотехнии в охотничьем хозяйстве. Учебное пособие для студентов направления 35 марта 01 – Лесное дело / Н.И.Абрамова, Е.А.Мариничев. – Н.Новгород: НГСХА, 2019. – 20 с.

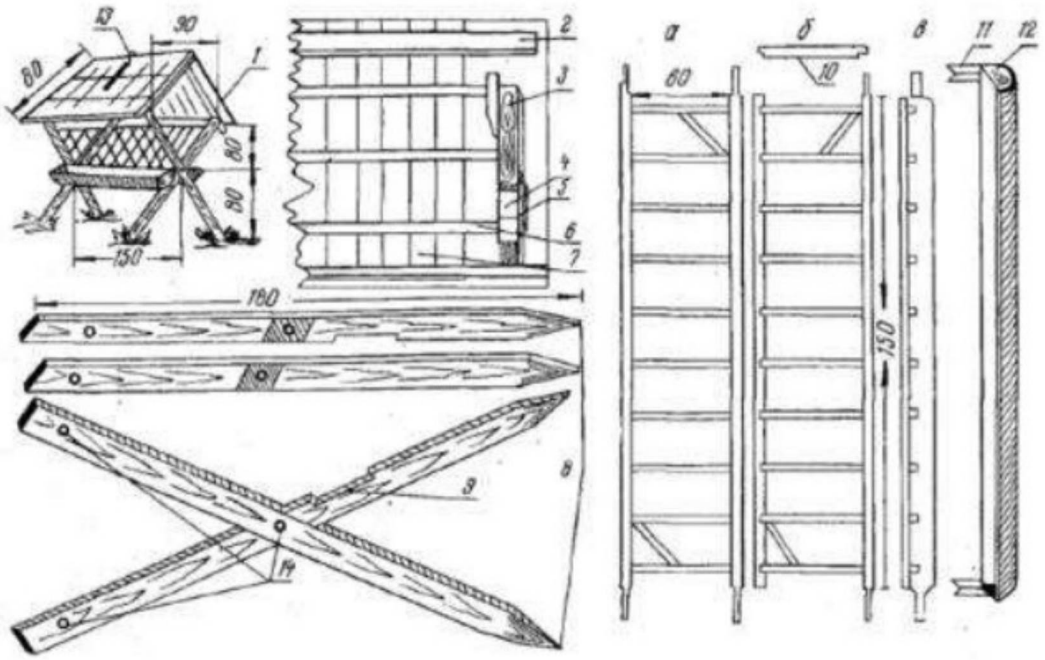

Рис. 43. Переносная разборная кормушка для косуль[162]

Не рекомендуется устанавливать кормушки на пониженных участках, вблизи загрязненных застойных вод, которые способствуют распространению различных заболеваний животных, вблизи железнодорожных путей и автострад во избежание дорожных происшествий и гибели животных. Чтобы исключить заболевания животных, скопившиеся за зиму на площадках помет, остатки пищи, а также верхний слой почвы рекомендуется сгребать и закапывать в землю на глубину не менее 30 сантиметров, а площадь вокруг кормушек дезинфицировать. Дизинвазия всех биотехнических сооружений и территории вокруг них – профилактическое мероприятие против заболевания парнокопытных животных.

Кормушки для зайца-русака рекомендуется размещать в небольших крутинах леса или кустарника, расположенных среди полей, в оврагах, лесозащитных полосах и по опушкам леса. Не рекомендуется размещать кормушки в садах и поблизости от них, а также на чистых полях. В первом случае возможно повреждение зайцами-русаками садов, во втором – из-за отсутствия укрытий, зайцы русаки могут стать жертвами хищников. Групповое расположение кормушек позволит сконцентрировать зайцев в желаемых местах и частично отвлечь их от садов[163].

---

[162] Справочник охотника [Текст] / [Подгот. В.П. Романовский, В.С. Романов, М.С. Долбик и др. ; Под общ. ред. М.С. Долбика]. - Минск: Урождай, 1979. - 288 с.

[163] Справочник охотника [Текст] / [Подгот. В.П. Романовский, В.С. Романов, М.С. Долбик и др. ; Под общ. ред. М.С. Долбика]. - Минск: Урождай, 1979. - 288 с.

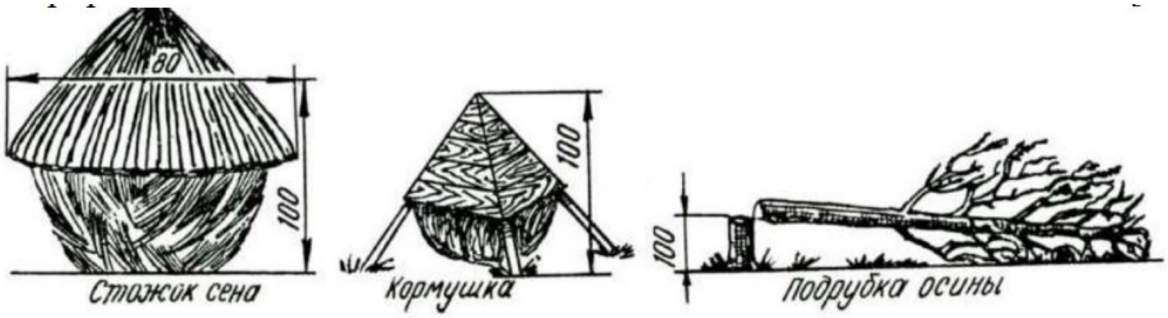

Рис. 44. Устройства для подкормки зайцев[164]

Подкормку степной и полевой дичи рекомендуется начинать еще до выпадения снега, чтобы приучить птиц к местам выкладки корма и сконцентрировать их в окрестности. Чтобы выложенную подкормку не заносил снег, ее следует размещать под различного рода навесами и в шалашах, которые одновременно служат птицам убежищем в непогоду[165]. Особенно тщательно рекомендуется продумать постройку и установку кормовых шалашей для серых куропаток. Рекомендуется делать кормовые шалаши открытыми с двух сторон, чтобы они не превращались в ловушку для птиц при нападении хищника, и в то же время предохраняли корма от снежных заносов. Кормовой лоток рекомендуется устанавливать на колышках-подставках так, чтобы мыши полевки и другие грызуны не могли в него забираться. Другая применяемая конструкция представляет собой односкатный шалаш-навес длиной около 2 метров и высотой около 1 метра. Этот шалаш устанавливается также на кольях, его можно поворачивать в зависимости от направления господствующих ветров.



[164] Абрамова Н.И. Основы биотехнии в охотничьем хозяйстве. Учебное пособие для студентов направления 35 марта 01 – Лесное дело / Н.И.Абрамова, Е.А.Мариничев. – Н.Новгород: НГСХА, 2019. – 20 с.

[165] Кузнецов Б.А. Биотехнические мероприятия в охотничьем хозяйстве [Текст]. - 2-е изд., доп. - Москва: Лесная пром-сть, 1974. - 223 с.

Рис. 45. Простейшие варианты подкормочных мест серой куропатки

Для развития рогов и роста костей охотничьи ресурсы нуждаются в минеральных солях (кальция, натрия, фосфора), но особенно в натрии (поваренная соль). Для этого необходимо создавать солонцы[166].

Солонцы рекомендуется устраивать в местах, наиболее посещаемых охотничьими ресурсами, что облегчит обнаружение этих мест. Солонцы для охотничьих ресурсов могут размещаться как в комплексе с кормушками и подкормочными площадками, так и в качестве самостоятельного сооружения для выкладки кормов.

При закладке солонца не следует практиковать смешивание соли с землей, поскольку данные примеси засоряют пищеварительный тракт животных, причиняя определенный вред, а также способствуют распространению гельминтов. Для закладки солонца наиболее применима чистая кусковая соль-лизунец или специальные брикеты, где кроме соли имеются микроэлементы и другие минеральные вещества.

Важным условием грамотной организации минеральной подкормки охотничьих ресурсов является регулярный контроль посещаемости солонцов. Для данной цели рекомендуется взрыхлять землю вокруг солонца, чтобы на ней четче различались следы животных, необходимо вести записи, отражающие посещаемость солонцов животными. Если солонец длительное время животными не посещается, значит, его требуется переместить в более удобное для них место.

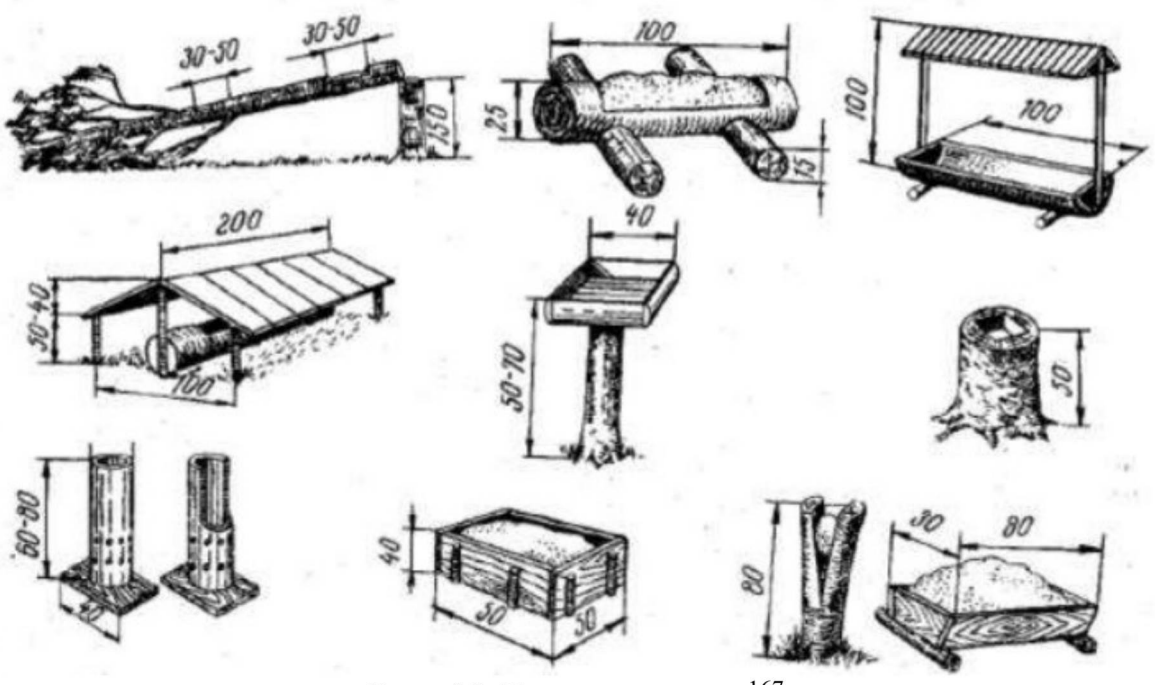

Рис. 46. Типы солонцов[167]

[166] Справочник охотника [Текст] / [Подгот. В.П. Романовский, В.С. Романов, М.С. Долбик и др. ; Под общ. ред. М.С. Долбика]. - Минск: Урождай, 1979. - 288 с.

[167] Справочник охотника [Текст] / [Подгот. В.П. Романовский, В.С. Романов, М.С. Долбик и др. ; Под общ. ред. М.С. Долбика]. - Минск: Урождай, 1979. - 288 с.

При отсутствии естественных водоемов на территории охотничьего угодья, рекомендуется сооружать искусственные, при этом рекомендуется подбирать места с неглубоким залеганием грунтовых вод. Достаточно простым и эффективным способом является сооружение запруд и плотин на небольших водотоках и в пределах овражно-балочных систем.

Основными мероприятиями по водообеспечению охотничьих угодий являются:

- расчистка и сохранение родников;
- устройство около ручьев и небольших речек желобов для воды (деревянных или бетонных), чтобы звери имели к ним удобные подходы;
- устройство запруд на водотоках и в овражно-балочных системах для сбора воды поверхностного стока;
- расчистка подходов к водоемам;
- закрепление берегов водоемов и водотоков посадкой древесно-кустарниковой растительности.
- контроль санитарного состояния и предупреждение загрязнения водоемов и водотоков[168].

Кормовое поле – это открытое место среди леса или на опушке, на котором выращиваются растения, предназначенные для корма охотничьим ресурсам. В одних случаях выращенный урожай собирается, хранится, а зимой дается охотничьим ресурсам, в другом – урожай скармливается на корню. Закладка кормовых полей способна обеспечить необходимый дополнительный корм охотничьим хозяйствам[169].

Рекомендуется создание кормовых полей таким образом, чтобы охотничьи ресурсы находили кормовые поля в пределах своего индивидуального ареала. Кормовых полей рекомендуется создавать столько, чтобы каждое поле посещало немного животных и не создавалась концентрация их, опасная как в санитарном отношении, так и в отношении хищников и браконьеров. Следовательно, площади кормовых полей должны быть небольшими, а число их как можно большим. Размер кормовых полей рекомендуется делать не меньше 0,1–0,2 га. При закладке кормовых полей необходимо ориентироваться на распределение в осенний и раннезимний периоды видов, на которые рассчитаны эти поля. Поля рекомендуется располагать в предпочитаемых этими охотничьими ресурсами угодьях, с учетом природных особенностей территории охотничьего хозяйства, в отдалении от проезжих дорог и населенных пунктов.

В зависимости от направления хозяйства и состава фауны, рекомендуется огораживать участки посевов во избежание преждевременных

---

[168] Абрамова Н.И. Основы биотехнии в охотничьем хозяйстве. Учебное пособие для студентов направления 35 марта 01 – Лесное дело / Н.И.Абрамова, Е.А.Мариничев. – Н.Новгород: НГСХА, 2019. – 20 с.

[169] Абрамова Н.И. Основы биотехнии в охотничьем хозяйстве. Учебное пособие для студентов направления 35 марта 01 – Лесное дело / Н.И.Абрамова, Е.А.Мариничев. – Н.Новгород: НГСХА, 2019. – 20 с.

потрав их дикими животными, что повышает кормовую эффективность этих мероприятий[170,171].

Под защитными условиями мест обитания охотничьих ресурсов понимается наличие, обилие и надежность в них различных убежищ и укрытий, которые дают возможность охотничьим ресурсами скрываться от врагов и спасаться от других неблагоприятных факторов среды, а под гнездовыми условиями угодий – наличие в них мест и возможностей для устройства охотничьими ресурсами своих гнезд, хаток и нор[172].

Во многих случаях численность зверей и птиц лимитируется отсутствием необходимых защитных и гнездовых условий. Численность некоторых видов птиц и зверей ограничивается отсутствием необходимых защитных условий, особенно в зимний период. Именно этим обстоятельством во многом определяется поголовье зайца-русака, серой куропатки, фазана и других видов. В условиях больших массивов полей эти виды не находят защитных условий в зимний период. Во многих хозяйствах, где эти животные имеют важное значение как объект охоты, в широких масштабах проводится посев и посадка специальных ремизных полос. В ремизные полосы вводятся обычно растения, имеющие также и кормовое значение, поэтому участки становятся очагами, где животные перезимовывают и весной расходятся по окрестным полям.

Понятие защитности, или ремизности, для лесных зверей и птиц тесно связано с понятием типичности угодья. Различные виды предъявляют к ремизности своеобразные требования. Для одних видов наибольшей ремизностью обладают насаждения с густым подлеском или подростом, надежно скрывающим зверя, для других, наоборот, необходим широкий обзор, при котором зверь заблаговременно обнаруживает опасность и может скрыться бегством[173].

В эту группу входят мероприятия, улучшающие защитные и гнездовые свойства угодий: создание защитных посадок растений, устройство искусственных мест размножения, жилищ, укрытий охотничьих ресурсов, создание искусственных водоемов[174].

В защите от неблагоприятных погодных условий и хищников особенно нуждаются обитатели открытых угодий: степная и полевая дичь, зайцы-русаки. Для них создаются специальные ремизы – защитные

---

[170] Основы охотустройства / Д. Н. Данилов, Я. С. Русанов, А. С. Рыковский и др.; Под ред. Д. Н. Данилова. - Москва: Лесная пром-сть, 1966. - 331 с.

[171] Львов И.А., Ильинский В.О. Нормативы основных биотехнических мероприятий. М., 1986.

[172] Кузнецов Б.А. Биотехнические мероприятия в охотничьем хозяйстве [Текст]. - 2-е изд., доп. – М.: Лесная пром-сть, 1974. - 223 с.

[173] Основы охотустройства / Д. Н. Данилов, Я. С. Русанов, А. С. Рыковский и др.; Под ред. Д. Н. Данилова. - Москва: Лесная пром-сть, 1966. - 331 с.

[174] Приказ Министерства природных ресурсов и экологии Российской Федерации от 24 декабря 2010 года № 560 «Об утверждении видов и состава биотехнических мероприятий, а также порядка их проведения в целях сохранения охотничьих ресурсов».

загущенные посадки из кустарников и травянистых растений, часто имеющих и кормовое значение[175].

Установка искусственных гнездовий создает благоприятные условия для устройства гнезд различными видами водоплавающих птиц, предохраняет их кладки от нападения хищников, уменьшает вредное влияние фактора беспокойства, смягчает воздействие на процесс развития зародыша в яйце неблагоприятных погодных условий[176].

На территории Нижегородской области водоплавающая дичь является одним из основных охотничьих ресурсов, добыча которого ежегодно составляет несколько тысяч особей. В связи с этим ниже по тексту даны рекомендации по созданию искусственных гнездовий. Искусственные гнезда для водоплавающей дичи можно строить на берегах, на островах, на сплавинах и на высоких кочках. Выбор места для гнезда должен основываться на знании условий гнездования. Расстояние между отдельными гнездами может быть 20–30 метров и больше, в зависимости от кормовых и защитных условий водоема. Конструкция и размещение искусственного гнезда должны отвечать требованиям тех видов водоплавающей дичи, для которых они предназначены.

Для уток, гнездящихся на земле, рекомендуется устанавливать искусственные гнездовья в незатопляемых и мало посещаемых людьми местах.

Наиболее удобны искусственные гнездовья следующих типов:

- «Тоннель» сколачивают из досок, делают из пластин дерна. Устанавливают по луговым берегам водоемов в куртинах травы, на сплавинах. Под укрытие кладут сухую траву и устраивают гнездовую ямку.

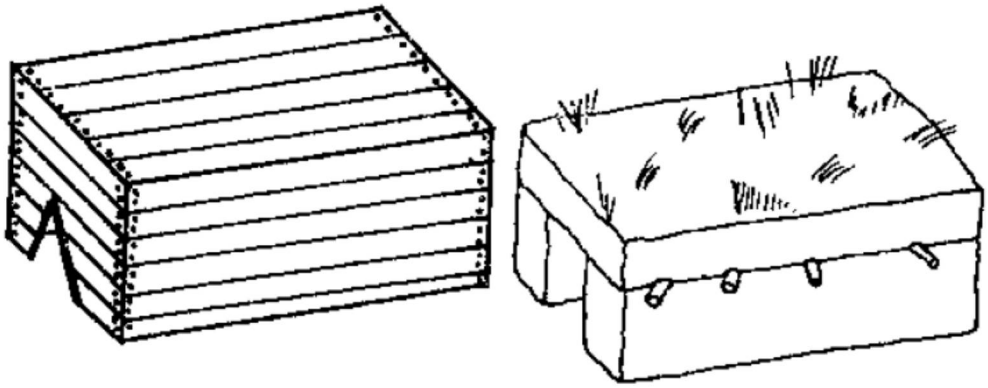

Рис. 47. Конструкция «тоннель» для наземногнездящихся уток

- Шалаш-полог – плоская крыша из сучьев и болотных трав, поддерживаемая четырьмя стойками. Трава должна свисать с крыши, слегка прикрывая боковые части шалаша. В случае опасности утка может вылететь

[175] Мартынов Е. Н., Масайтис В. В., Гороховников А. В. М 92 Охотничье дело. Охотоведение и охотничье хозяйство: Учебное пособие / Под общ. ред. проф. Е. Н. Мартынова. – 2-е изд., испр. – СПб.: Издательство «Лань», 2014. – 464 с.

[176] Кузнецов Б.А. Биотехнические мероприятия в охотничьем хозяйстве [Текст]. - 2-е изд., доп. – М.: Лесная пром-сть, 1974. - 223 с.

в любую сторону. Вариант такого шалаша, который охотно заселяется кряквой, устраивают так: на высоте до 1 метра от максимального уровня водоема на деревьях устанавливают помост площадью около 1 квадратного метра, который застилают сухой травой. Сверху, на высоте примерно 0,5 метра, делают навес из подручного материала.

- Укрытие, вкопанное в берег.

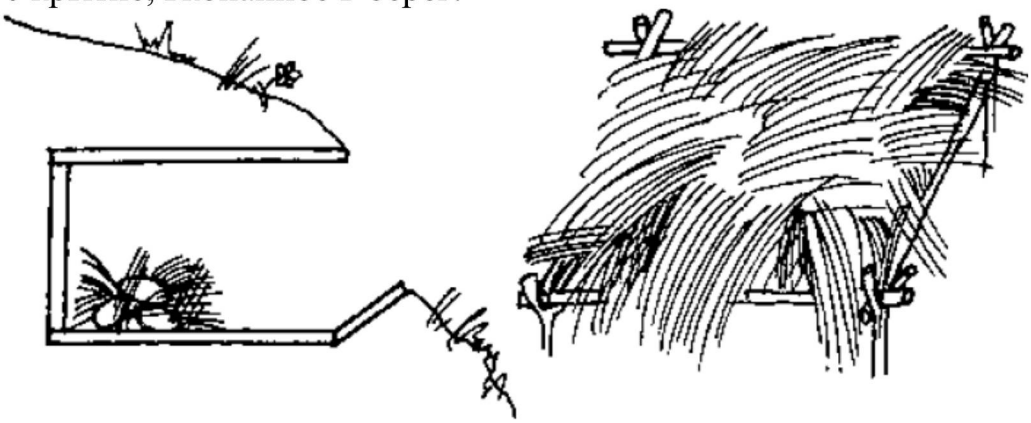

Рис. 48. Конструкции шалаша-полога и укрытия, вкопанного в берег для наземногнездящихся уток

- Шалаш-плот используют, если нет благоприятных условий для гнездования на берегу. Как только водоем освободится ото льда, плот спускают и ставят на якорь. Их делают так. Околоводную растительность обматывают шпагатом (проволокой), получая жгут длиной 3–3,5 метра и толщиной 15-20 сантиметра, концы которого связывают в круг диаметром 1-1,2 метра. Круг кладут поверх охапки околоводной растительности, стянутой крест-накрест проволокой, и крепко к ней привязывают. Внутрь стелют околоводную растительность. Такое гнездо весит 6-8 килограмм (отношение массы гнезда к массе птицы должно быть не менее, чем 2:1). На воде оно держится как поплавок и служит весь сезон.



Рис. 49. Конструкция шалаша-плота

7.2. Мероприятия по проведению работ по акклиматизации, переселению и гибридизации охотничьих ресурсов

Акклиматизация, переселение, гибридизация охотничьих ресурсов проводятся в целях расселения охотничьих ресурсов в новой для них среде обитания и обеспечения сохранения их видового разнообразия[177].

Расселение охотничьих ресурсов включает работы, связанные с выбором места отлова животных и самим отловом, завозом, передержкой и выпуском их, а также подготовительные к завозу животных работы: обследование угодий с целью выбора места выпуска, отстрел хищников в предполагаемом месте выпуска и в смежных с ним территориях и подготовительные работы для охраны животных от хищников после выпуска, заготовка кормов и другие подготовительные работы по организации подкормки завозимых животных, проведение мероприятий по мелиорации угодий и предупреждению заболеваний животных еще до их ввоза, строительство вольер для передержки, наблюдения за выпущенными животными с целью оказания своевременной помощи им, проведение обследовательских работ для выявления результатов выпуска[178].

Под акклиматизацией обычно понимают сложный, многоступенчатый биологический процесс. Он складывается из:

- интродукции (выпуска) животных в местность, где они ранее никогда не обитали;

---

[177] Федеральный закон от 24 июля 2009 года № 209-ФЗ «Об охоте и о сохранении охотничьих ресурсов и о внесении изменений в отдельные законодательные акты Российской Федерации»

[178] Львов И.А., Ильинский В.О. Нормативы основных биотехнических мероприятий. М., 1986.

- адаптации животных к новым природным условиям;

- формирования устойчивой популяции нового вида при одновременном вхождении его в автохтонные сообщества;

- возвращения аборигенных экосистем к устойчивому состоянию, нарушенному инвазией нового вида.

Акклиматизация охотничьих ресурсов должна планироваться и осуществляться в строгом соответствии с Порядком выдачи разрешений на проведение акклиматизации, переселения или гибридизации охотничьих ресурсов, отказа в их выдаче или их аннулирования, утвержденным приказом Министерства природных ресурсов и экологии Российской Федерации от 31 декабря 2010 г. № 570. В приказе Министерства природных ресурсов и экологии Российской Федерации от 31 декабря 2010 г. № 570 «Об утверждении порядка выдачи разрешений на проведение акклиматизации, переселения или гибридизации охотничьих ресурсов, отказа в их выдаче или их аннулирования, формы такого разрешения, а также порядка ведения государственного реестра разрешений на проведение акклиматизации, переселения или гибридизации охотничьих ресурсов» указано обязательное предъявление в адрес Федеральной службы по надзору в сфере природопользования:

- материалов, обосновывающих проведение работ по акклиматизации, переселению или гибридизации охотничьих ресурсов (пп. 7.1);

- положительного заключения государственной экологической экспертизы на материалы, обосновывающие проведение работ по акклиматизации или гибридизации объектов животного мира (пп. 7.2);

- заключения компетентной научной организации на материалы, обосновывающие проведение работ по акклиматизации, переселению или гибридизации объектов животного мира, с учетом требований экологической безопасности (пп. 7.3)[179].

Соблюдение указанных требований позволяет предусмотреть возможные негативные последствия проведения акклиматизации нового вида. При акклиматизации охотничьих ресурсов не следует заселять территорию видами, близкородственными эндемикам в целях сохранения генетического фонда последних. Расселение охотничьих ресурсов в новой для них среде обитания проводится на основе научно-обоснованных рекомендаций.

Выпуск новых видов охотничьих ресурсов целесообразен при следующих условиях:

- охотничьи угодья пригодны для обитания этих видов (качество угодий не ниже III бонитета);

---

[179] Приказ Министерства природных ресурсов и экологии Российской Федерации от 31 декабря 2010 года № 570 «Об утверждении порядка выдачи разрешений на проведение акклиматизации, переселения или гибридизации охотничьих ресурсов, отказа в их выдаче или их аннулирования, формы такого разрешения, а также порядка ведения государственного реестра разрешений на проведение акклиматизации, переселения или гибридизации охотничьих ресурсов».

- в угодьях отсутствуют или малочисленны хищники и конкуренты, способные существенно влиять на численность видов, намеченных к выпуску;

- новый выпускаемый вид не будет конкурентом местных перспективных видов;

- намеченный к выпуску вид, достигнув оптимальной плотности населения, не будет вредить осуществлению другим видам природопользования;

- юридическое лицо или индивидуальный предприниматель располагает средствами для завоза достаточной партии животных, а при необходимости – и на их содержание, подкормку, охрану и другие мероприятия.

Реакклиматизация – это возвращение некогда обитавших, но исчезнувших по какой-либо причине животных в их исконные места, т.е. восстановление вида в пределах его прежнего ареала. В целом последствия работ по реакклиматизации гораздо более прогнозируемы и обоснованы с позиций сохранения биоразнообразия, нежели возможные последствия интродукции новых видов охотничьих ресурсов.

Выпуск видов местной фауны целесообразен при исчезновении или резком падении численности вида, которое произошло вследствие каких-либо временных факторов: перепромысла, эпизоотии, неблагоприятных климатических условий или стихийных бедствий. Если численность местных видов уменьшилась в связи с резким ухудшением условий существования (в результате изменения угодий человеком), выпуск будет целесообразен лишь при восстановлении качества угодий или проведении комплекса биотехнических мероприятий, направленных на восстановление угодий.

При завозах и выпусках охотничьих ресурсов необходимо соблюдать следующие требования:

- выпускаемые охотничьи ресурсы должны быть получены из угодий с условиями, близкими к условиям территории выпуска;

- выпуск необходимо проводить большими партиями;

- после транспортировки охотничьи ресурсы передерживаются на месте выпуска;

- слабых и больных не выпускают, а оставляют в вольерах до излечения или выбраковывают;

- выпуск необходимо производить перед сезоном размножения, как правило, ранней весной, когда звери и птицы не уходят далеко от места выпуска из-за глубокого снега и бескормицы, в этих условиях они вынуждены задерживаться у мест выпуска и регулярно посещать подкормку.

Перед выпуском животных при необходимости следует проводить регулирование численности хищников с целью минимизировать ущерб от хищничества. После выпуска должны осуществляться регулярные

наблюдения за животными, подкормка в необходимых объемах и при необходимости регулирование численности хищников[180].

Окончательное решение о целесообразности мероприятий по акклиматизации или реакклиматизации охотничьих ресурсов для каждого охотничьего угодья может быть принято только после всестороннего изучения условий обитания, прогнозирования возможных последствий, проведения необходимых экспертиз и научно-исследовательских работ в соответствии с требованиями законодательства Российской Федерации и нормативными правовыми актами Нижегородской области. После выпуска должны осуществляться регулярные наблюдения за животными, интенсивный отстрел хищников и обильная подкормка.

Информация о проведенных на территории Нижегородской области мероприятиях по акклиматизации и расселению охотничьих ресурсов приведена в разделе 2.6 Схемы.

Информация о юридических лицах занимающихся содержанием и разведением охотничьих ресурсов в полувольных условиях и искусственно созданной среде обитания приведена в разделе 4.1. Схемы.

Перспективными для акклиматизации и реакклиматизации видами на территории Нижегородской области являются северный олень, косуля, степной сурок. Для вольерного содержания перспективными видами являются благородный олень, марал, пятнистый олень, европейская лань.

[180] Указания по проектированию охотничьих и лесоохотничьих хозяйств. М.: Госкомлес, 1989.

7.3. Ветеринарно-профилактические и противоэпизоотические мероприятия по защите охотничьих ресурсов от болезней и рекомендации по их проведению в охотничьих угодьях Нижегородской области

Дикие животные, так же, как и домашние, восприимчивы ко многим заболеваниям. Болезни могут проявляться в виде единичных случаев или поражать большие группы животных, приобретая характер эпизоотии – массовые вспышки заразных заболеваний, когда в определенные промежутки времени поражаются животные на большой территории[181]. Появление заболеваний среди диких животных зависит от вида животных, их экологии (условий обитания) и численности, что является определяющим в развитии эпизоотии. Возникновение и развитие эпизоотии чаще является результатом заноса инфекции от домашних животных к диким. Реже возбудители заразных заболеваний заносятся от диких животных к сельскохозяйственным. Существует также целый ряд инфекционных болезней, общих для животных и человека[182].

Заболевания диких животных отличаются значительным многообразием вследствие большого количества возбудителей, к которым восприимчивы дикие животные, и разнообразием видов диких животных.

Так заразные болезни подразделяются на:

- инвазионные и паразитарные (возбудители – простейшие организмы или низшие животные);
- инфекционные (вызываемые патогенными микроорганизмами)[183,184].

В динамике численности охотничьих ресурсов большое значение имеют инвазионные и паразитарные болезни, которые наносят охотничьему хозяйству ощутимый ущерб. В зависимости от таксономического положения паразита инвазионные болезни подразделяют на:

- протозоозы (вызывают простейшие);
- гельминтозы (вызывают гельминты);
- арахнозы (вызывают паукообразные, в т.ч. клещи);
- энтомозы (вызывают насекомые).

По мере роста численности животных растет и их зараженность паразитами.

Одним из важнейших факторов в динамике численности охотничьих ресурсов являются гельминтозы. Гельминтозы чаще возникают среди

---

[181] Самойловская Н.А., Самофалова Н.А., Курочкина К.Г., Андреянов О.Н., Власов Е.А. Паразиты диких копытных Северо-Западного Подмосковья // Электронный научный журнал Курского государственного университета. - 2013. - №2 (26).

[182] Охота и охрана природы / Сост. А. Б. Коган– 2-е изд., перераб. и доп. М.: Россельхозиздат, 1984.–256с.

[183] Болезни охотничье-промысловых зверей и птиц. Ч.II: Метод. разработка/ Авт. -сост. Ф.У. Дробышева, А.В. Кутятина, Н.В. Карпова; Краснояр. гос. ун-т. – Красноярск, 2005. –50с.

[184] Ветеринарная микробиология, вирусология, эпизоотология, микология с микотоксикологией и иммунология. Краткий курс лекций для аспирантов 3 курса, направления подготовки 36 июня 01 ветеринария зоотехния, профиль подготовки ветеринарная микробиология, вирусология, эпизоотология, микология с микотоксикологией и иммунология. Сост.: В.А Агольцов // ФГОУ ВПО «Саратовский ГАУ». – Саратов, 2014 – 132 с.

грызунов и хищных животных. Часто они встречаются и среди копытных животных. Гельминты оказывают серьезное деструктивное влияние на численность и структуры популяций животных, вызывая опасные паразитарные заболевания (трематодозы, нематодозы, цестодозы и др.). Они становятся причиной снижения веса, отставания в развитии, снижения рождаемости, потери трофейных качеств, порой полной утилизации туш при их обработке, отходов при смертности и т.д.[185,186,187].

Наибольший ущерб охотничьему хозяйству приносят инфекционные заболевания, так как они отличаются более острым течением и чаще приводят к гибели животных.

Инфекционная болезнь – это состояние нарушенной нормальной жизнедеятельности организма в ответ на действие патогенных факторов внешней и внутренней среды, болезненное состояние проявляется функциональными морфологическими изменениями физиологических систем, а также мобилизацией и активацией адаптационно-защитных механизмов организма.

Инфекционная болезнь существенно отличается от неинфекционных заболеваний по нескольким критериям:

- причинный (этиологический) фактор инфекционной болезни всегда представлен живыми микроорганизмами;
- все инфекционные болезни специфичны по возбудителю;
- контагиозны (заразны);
- имеют инкубационный период;
- имеют цикличность течения, которая слагается из инкубационного, продромального, клинического и реконвалесцентного периодов;
- все инфекционные болезни сопровождаются выработкой специфического иммунитета, то есть переболевание заканчивается состоянием, в большинстве случаев, иммунной невосприимчивости в той или иной степени к повторному заболеванию;
- при некоторых инфекционных заболеваниях развивается состояние повышенной чувствительности к антигенам возбудителя болезни, что может определять возможность возврата (рецидива) болезни и реинфекции[188].

---

[185] Самойловская Н.А., Самофалова Н.А., Курочкина К.Г., Андреянов О.Н., Власов Е.А. Паразиты диких копытных Северо-Западного Подмосковья // Электронный научный журнал Курского государственного университета. - 2013. - №2 (26).

[186] Болезни охотничье-промысловых зверей и птиц. Ч.II: Метод. разработка/ Авт. -сост. Ф.У. Дробышева, А.В. Кутятина, Н.В. Карпова; Краснояр. гос. ун-т. – Красноярск, 2005. –50с.

[187] Ветеринарная микробиология, вирусология, эпизоотология, микология с микотоксикологией и иммунология. Краткий курс лекций для аспирантов 3 курса, направления подготовки 36 июня 01 ветеринария зоотехния, профиль подготовки ветеринарная микробиология, вирусология, эпизоотология, микология с микотоксикологией и иммунология. Сост.: В.А Агольцов // ФГОУ ВПО «Саратовский ГАУ». – Саратов, 2014 – 132 с.

[188] Ветеринарная микробиология, вирусология, эпизоотология, микология с микотоксикологией и иммунология. Краткий курс лекций для аспирантов 3 курса, направления подготовки 36 июня 01 ветеринария зоотехния, профиль подготовки ветеринарная микробиология, вирусология, эпизоотология, микология с микотоксикологией и иммунология. Сост.: В.А Агольцов // ФГОУ ВПО «Саратовский ГАУ». – Саратов, 2014 – 132 с.

В зависимости от характера возбудителя различают: бактериальную, вирусную, грибковую и др. инфекции[189],[190].

Защита охотничьих ресурсов от болезней осуществляется в соответствии с Федеральным законом от 24 июля 2009 г. № 209-ФЗ «Об охоте и о сохранении охотничьих ресурсов и о внесении изменений в отдельные законодательные акты Российской Федерации» и Законом Российской Федерации от 14 мая 1993 года № 4979-1 «О ветеринарии» и принимаемыми в соответствии с ними иными нормативными правовыми актами Российской Федерации, законами и иными нормативными правовыми актами субъектов Российской Федерации[191,192].

В соответствии с Федеральным законом от 24 июля 2009 года № 209-ФЗ «Об охоте и о сохранении охотничьих ресурсов и о внесении изменений в отдельные законодательные акты Российской Федерации» к мероприятиям по защите охотничьих ресурсов от болезней относятся:

- профилактические;
- диагностические;
- лечебные;
- ограничительные и иные мероприятия, установление и отмена карантина и иных ограничений, направленных на предотвращение распространения и ликвидацию очагов заразных и иных болезней охотничьих ресурсов[193].

Меры по снижению рисков возникновения заболеваний среди охотничьих ресурсов считаются самыми эффективными для сохранения их здоровья и состоят из общей и специфической профилактики.

Общая профилактика включает меры:

- по охране территории от заноса заразных и иных болезней животных;
- по локализации и ликвидации имеющихся очагов заражения;
- по охране благополучных территорий и хозяйств от возможного проникновения возбудителей заразных и иных болезней животных и предупреждению их выноса за пределы эпизоотических очагов[194].

В охотничьих угодьях рекомендуется планирование и проведение следующих общих ветеринарно-профилактических и ветеринарно-зоотехнических мероприятий:

---

[189] Болезни охотничье-промысловых зверей и птиц. Ч.II: Метод. разработка/ Авт. -сост. Ф.У. Дробышева, А.В. Кутятина, Н.В. Карпова; Краснояр. гос. ун-т. – Красноярск, 2005. –50с.

[190] Болезни охотничье-промысловых зверей и птиц. Ч.I: Метод. разработка/ Авт. -сост. Ф.У. Дрробышева, А.В. Кутятина; Краснояр. гос. ун-т. – Красноярск, 2004. –33с.

[191] Федеральный закон от 24 июля 2009 года № 209-ФЗ «Об охоте и о сохранении охотничьих ресурсов и о внесении изменений в отдельные законодательные акты Российской Федерации».

[192] Закон Российской Федерации от 14 мая 1993 года № 4979-1 «О ветеринарии».

[193] Федеральный закон от 24 июля 2009 года № 209-ФЗ «Об охоте и о сохранении охотничьих ресурсов и о внесении изменений в отдельные законодательные акты Российской Федерации».

[194] Болезни охотничье-промысловых зверей и птиц. Ч.II: Метод. разработка/ Авт. -сост. Ф.У. Дробышева, А.В. Кутятина, Н.В. Карпова; Краснояр. гос. ун-т. – Красноярск, 2005. –50с.

- руководителям и охотоведам охотничьих угодий рекомендуется постоянно поддерживать контакты со специалистами госветслужбы для своевременного получения информации об эпизоотическом состоянии животноводческих ферм, сельскохозяйственных предприятий и населенных пунктов, расположенных на территории охотничьего угодья, о проведении плановых оздоровительных мероприятий и о требованиях по соблюдению установленных ограничительных мероприятий (карантина);

- для предупреждения заноса инфекционных заболеваний в среду диких животных с животноводческих ферм, сельскохозяйственных предприятий и от домашних животных местного населения рекомендуется исключение контактов диких животных с сельскохозяйственными и домашними;

- при обнаружении охотничьих ресурсов с клиническими признаками, характерными для заразных и иных болезней охотничьих ресурсов, либо трупов охотничьих ресурсов с наличием клинических признаков заразных и иных болезней юридические лица и индивидуальные предприниматели, заключившие охотхозяйственные соглашения или у которых право долгосрочного пользования животным миром возникло на основании долгосрочных лицензий на пользование объектами животного мира в закрепленных охотничьих угодьях, Министерство лесного хозяйства и охраны объектов животного мира Нижегородской области в общедоступных охотничьих угодьях и на территориях ООПТ регионального значения, а также граждане должны сообщить в течение 24 часов любым доступным способом о подозрении наличия заразной и иной болезни должностному лицу в Комитет ветеринарии Нижегородской области, содействовать специалистам госветслужбы в проведении отбора проб и их направлении в лабораторию;

- необходимо проведение наблюдения за состоянием охотничьих ресурсов и формирование сведений, в том числе и о выявленных заболеваниях в соответствии с приказом Министерства природных ресурсов и экологии Российской Федерации от 27 июля 2021 года № 512 «Об утверждении Порядка осуществления государственного мониторинга охотничьих ресурсов и среды их обитания и применения его данных и о признании утратившим силу приказа Министерства природных ресурсов и экологии Российской Федерации от 25 ноября 2020 года № 964»;

- рекомендуется проведение мероприятий по регулированию численности охотничьих ресурсов с целью снижения угрозы возникновения и распространения заразных и иных болезней охотничьих ресурсов, предотвращения нанесения ущерба экономике, здоровью граждан, объектам животного мира и среде их обитания, в том числе с отбором проб для лабораторного контроля;

- в целях рассредоточения животных в охотничьих угодьях рекомендуется устройство достаточного количества подкормочных площадок со значительным разрывом друг от друга, вдали от магистральных дорог и населенных пунктов;

- рекомендуется регулярно очищать подкормочные площадки от остатков корма и навоза (дезинфекцию, опаливание или перепахивание и даже перенос их на новое место проводят по показаниям);

- рекомендуется постоянно контролировать полноту выкладки кормов, их качество и обеспечение водопоем животных, рекомендуется выкладывать с кормом микроэлементы, лечебные и профилактические средства;

- увеличивать в зимний период подкормку, чтобы исключить посещение дикими животными животноводческих ферм, сельскохозяйственных предприятий, населенных пунктов, свалок и скотомогильников в поисках корма;

- рекомендуется систематически проводить наблюдения и осмотры диких животных в вольерах и на подкормочных площадках;

- рекомендуется у входов в вольеры оборудовать и постоянно поддерживать в рабочем состоянии дезинфекционные барьеры;

- рекомендуется в вольерах и загонах для животных ежемесячно проводить санитарный день, во время которого территорию очищают от остатков корма и навоза, а при необходимости производить дезинфекцию кормушек и вольеров[195].

Меры общей профилактики должны проводиться постоянно вне зависимости от наличия заразной и иной болезни животных. Специфическая профилактика – это система мер, направленная на предупреждение появления конкретной болезни[196]. В соответствии с Законом Российской Федерации от 14 мая 1993 г. № 4979-1 «О ветеринарии» Министерство сельского хозяйства Российской Федерации утвердило перечень заразных и иных болезней животных, представленный в таблице 66 (приводятся, только болезни охотничьих ресурсов).

Таблица 66

Перечень заразных и иных болезней животных

№ п/п	Перечень заразных и иных болезней животных	Заразные болезни животных, по которым могут устанавливаться ограничительные мероприятия (карантин)	Особо опасные болезни животных	Перечень наиболее восприимчивых к заразной и иной болезни охотничьих ресурсов Нижегородской области
1	Алеутская болезнь норок	+	-	норка, хорь
2	Анаплазмоз	+		копытные
3	Африканская чума свиней	+	+	кабан
4	Бешенство	+	+	хищные, грызуны
5	Блютанг	+	+	копытные

[195] Гусев В., Коваленко Н. Охотнику о дичи. - М., Воениздат, 1973. - 193 с.

[196] Ветеринарная микробиология, вирусология, эпизоотология, микология с микотоксикологией и иммунология. Краткий курс лекций для аспирантов 3 курса, направления подготовки 36 июня 01 ветеринария зоотехния, профиль подготовки ветеринарная микробиология, вирусология, эпизоотология, микология с микотоксикологией и иммунология. Сост.: В.А Агольцов // ФГОУ ВПО «Саратовский ГАУ». – Саратов, 2014 – 132 с.

№ п/п	Перечень заразных и иных болезней животных	Заразные болезни животных, по которым могут устанавливаться ограничительные мероприятия (карантин)	Особо опасные болезни животных	Перечень наиболее восприимчивых к заразной и иной болезни охотничьих ресурсов Нижегородской области
6	Болезнь Ауески	+	-	кабан, хищные, грызуны
7	Болезнь Ньюкасла	+	-	серая куропатка, перепел, голуби, горлицы
8	Бруцеллез	+	-	копытные, зайцы, хищные, голуби, горлицы
9	Везикулярная болезнь свиней	-	-	кабан
10	Везикулярная экзантема свиней	-	-	кабан
11	Везикулярный стоматит	-	-	копытные
12	Вирусная геморрагическая болезнь кроликов			зайцы
13	Вирусная диарея			копытные, кабан
14	Вирусный гепатит уток	+	-	утки
15	Вирусный энтерит гусей	+	-	гуси
16	Вирусный энтерит норок	+	-	норки
17	Высокопатогенный грипп птиц	+	+	пернатая дичь
18	Грипп птиц, за исключением высокопатогенного гриппа птиц	-	-	пернатая дичь
19	Иерсиниозы	-	-	Зайцы, норки, лисица, грызуны
20	Инфекционный бронхит кур	+	-	перепел
21	Инфекционный ринотрахеит (ИРТ)	+	-	копытные, кабан
22	Кампилобактериоз	+	-	норка
23	Классическая чума свиней	+	-	кабан
24	Лептоспироз	+	-	хищные, грызуны, утки
25	Листериоз	+	-	хищные, грызуны, зайцы, голуби, горлицы
26	Лихорадка Ку	+	-	Кабан, копытные, хищные, грызуны
27	Микоплазмозы	-	-	голуби, горлицы, серая куропатка, перепел, утки, гуси
28	Миксоматоз	+	-	зайцы
29	Некробактериоз, за исключением некробактериоза северных оленей	+	-	копытные, кабан, бобр, зайцы
30	Паратуберкулез	+	-	копытные
31	Пастереллез разных видов	+	-	кабан, копытные, зайцы, хищные, бобр, серая куропатка, утки
32	Пироплазмозы	-	-	хищные, копытные
33	Псевдомоноз	+	-	лисица, норки

№ п/п	Перечень заразных и иных болезней животных	Заразные болезни животных, по которым могут устанавливаться ограничительные мероприятия (карантин)	Особо опасные болезни животных	Перечень наиболее восприимчивых к заразной и иной болезни охотничьих ресурсов Нижегородской области
34	Рожа свиней	+	-	кабан
35	Сальмонеллезы	+	-	лисица, зайцы, утки, гуси, голуби, горлицы
36	Сибирская язва	+	+	копытные, кабан, хищные, зайцы
37	Синдром снижения яйценоскости (ССЯ-76)	+	-	утки, гуси
38	Спирохетоз птиц	-	-	утки, гуси, серая куропатка, голуби, горлицы
39	Тейлериоз	-	-	копытные
40	Тиф-пуллороз птиц	+	-	серая куропатка, перепел, голуби, горлицы
41	Токсоплазмоз	-	-	кабан, зайцы, хищные, грызуны, серая куропатка, перепел, голуби, горлицы
42	Трансмиссивный гастроэнтерит свиней	+	-	кабан
43	Трихинеллез	+	-	хищные, грызуны, зайцы
44	Трихомоноз	+	-	голуби, горлицы
45	Туберкулез	+	-	копытные, кабан, бобр, норка, голуби, горлицы, утки, гуси
46	Туляремия	-	-	кабан, грызуны, зайцы, хищные
47	Хламидиозы	+	-	кабан, лисица, голуби, горлицы, утки
48	Цистицеркозы	-	-	кабан, зайцы, копытные, хищные, грызуны
49	Чума плотоядных	+	-	хищные
50	Эмфизематозный карбункул (эмкар)	+	-	копытные
51	Энтеровирусный энцефаломиелит свиней (болезнь Тешена)	+	-	кабан
52	Энтеротоксемия	+	-	хищные
53	Эхинококкоз	-	-	копытные, хищные
54	Ящур	+	+	копытные, кабан

Как видно из таблицы охотничьи ресурсы Нижегородской области восприимчивы ко многим заразным и иным болезням животных. Тем не менее, большинство из указанных болезней животных либо никогда ранее не были зафиксированы на территории Нижегородской области, либо не

фиксировались на протяжении последних 10 лет, поэтому проведение специфических ветеринарно-профилактических мероприятий по таким болезням охотничьих ресурсов нецелесообразно и до момента регистрации случаев заражения рекомендуем ограничиться общими ветеринарно-профилактическими и ветеринарно-зоотехническими мероприятиями. Специфические ветеринарно-профилактические мероприятия рекомендуется проводить в отношении тех болезней животных случаи заражения, которыми были зафиксированы на протяжении последних 10 лет.

Приказом Министерства природных ресурсов и экологии Российской Федерации от 27 июля 2021 г. № 512 «Об утверждении Порядка осуществления государственного мониторинга охотничьих ресурсов и среды их обитания и применения его данных и о признании утратившим силу приказа Министерства природных ресурсов и экологии Российской Федерации от 25 ноября 2020 г. № 964» установлено, что при осуществлении Государственного мониторинга обеспечивается наблюдение за состоянием охотничьих ресурсов и формирование сведений, в том числе и о выявленных заболеваниях, за период с 1 апреля предыдущего года по 31 марта текущего года по видам животных, отнесенных к охотничьим ресурсам, с указанием выявленных заболеваний и количества случаев каждого выявленного заболевания в каждом муниципальном образовании субъекта Российской Федерации, подтвержденных результатами исследований, проведенных в соответствии с законодательством о ветеринарии.

Среди охотничьих ресурсов Нижегородской области наиболее распространенными (выявляемыми) болезнями являются африканская чума свиней и бешенство. Ниже приведены данные специфических профилактических мероприятий по африканской чуме свиней и бешенству. Характер специфических профилактических мероприятий определяется особенностями болезни и эпизоотической обстановкой. Специфическая профилактика включает в себя:

- проведение специальных диагностических исследований, превентивная изоляция, вынужденное карантинирование и наблюдение с целью уточнения диагноза;

- применение лечебно-профилактических средств специального назначения;

- иммунопрофилактика путем применения различных специфических средств - вакцин, сывороток, иммуноглобулинов и т.д. Она проводится согласно планам противоэпизоотической работы от конкретной инфекционной болезни на благополучных территориях. Такого рода введение биологических препаратов животным называется предохранительным.

Таблица 67

Специфические профилактические мероприятия по отдельным болезням охотничьих ресурсов Нижегородской области[197,198,199,200]

№ п/п	Мероприятия	Африканская чума свиней (АЧС)	Бешенство
1	Диагностика	При возникновении подозрения на АЧС специалистами госветслужбы должен проводиться отбор проб следующим образом: - от диких кабанов должны отбираться пробы крови в объеме 5 мл с добавлением антикоагулянта (за исключением гепарина) и пробы крови в объеме 5 мл без антикоагулянта или с фактором свертывания крови; - от трупов диких кабанов должны отбираться фрагменты селезенки массой от 5 до 10 г, нижнечелюстные (подчелюстные), или портальные, или мезентериальные лимфоузлы целиком, в случае разложения трупа - грудная или трубчатая кость. Трупы поросят массой до 10 кг направляются целиком. При невозможности отбора проб в количестве, указанном выше, биологический и (или) патологический материал должен отбираться в максимально возможном количестве.	Для исследования на бешенство в лабораторию должна направляться голова восприимчивого животного или труп восприимчивого животного весом до 15 кг включительно целиком.
2	Специфические профилактические мероприятия	Специфическая профилактика при АЧС не разработана.	Для профилактики бешенства на территории охотничьих угодий специалистами Госветслужбы проводится оральная вакцинация диких плотоядных восприимчивых животных при содействии юридических лиц и индивидуальных предпринимателей, заключивших охотхозяйственные соглашения или у которых право долгосрочного пользования животным миром возникло на основании долгосрочных лицензий на пользование объектами животного мира, на

[197] Инфекционные болезни животных: учебник для студентов высших учебных заведений, обучающихся по специальности "Ветеринария" / [Б. Ф. Бессарабов и др.]; под ред. А. А. Сидорчука. - Москва: КолосС, 2007. - 670 с.

[198] Приказ Министерства сельского хозяйства Российской Федерации от 28 января 2021 г. № 37 «Об утверждении Ветеринарных правил осуществления профилактических, диагностических, ограничительных и иных мероприятий, установления и отмены карантина и иных ограничений, направленных на предотвращение распространения и ликвидацию очагов африканской чумы свиней».

[199] Приказ Министерства сельского хозяйства Российской Федерации от 25 ноября 2020 г. № 705 «Об утверждении Ветеринарных правил осуществления профилактических, диагностических, ограничительных и иных мероприятий, установления и отмены карантина и иных ограничений, направленных на предотвращение распространения и ликвидацию очагов бешенства».

[200] Приказ Министерства сельского хозяйства Российской Федерации от 24 августа 2021 г. № 586 «О внесении изменений в Ветеринарные правила осуществления профилактических, диагностических, ограничительных и иных мероприятий, установления и отмены карантина и иных ограничений, направленных на предотвращение распространения и ликвидацию очагов бешенства, утвержденные приказом Минсельхоза России от 25 ноября 2020 г. № 705».

№ п/п	Мероприятия	Африканская чума свиней (АЧС)	Бешенство
			закрепленных охотничьих угодьях, Министерства лесного хозяйства и охраны объектов животного мираНижегородской области – на общедоступных охотничьих угодьях
3	Лечение	Лечение животных при АЧС не проводится. Все находившиеся в эпизоотическом очаге животные подлежат ликвидации.	Эффективных средств лечения бешенства нет. Заболевших животных немедленно изолируют и ликвидируют, так как их передержка связана с риском заражения людей.

При осуществлении профилактических, диагностических, лечебных, ограничительных и иных мероприятий, установлении и отмене карантина и иных ограничений, направленных на предотвращение распространения и ликвидацию очагов заразных и иных болезней животных требованиями обязательными для исполнения являются Ветеринарные правила, которые разрабатывает и утверждает по отдельным болезням животных федеральный орган исполнительной власти в области нормативно-правового регулирования в ветеринарии – Министерство сельского хозяйства Российской Федерации.

На официальном сайте для размещения информации о подготовке федеральными органами исполнительной власти проектов нормативных правовых актов и результатах их общественного обсуждения (https://regulation.gov.ru) размещены разработанные Министерством сельского хозяйства Российской Федерации Ветеринарные правила осуществления профилактических, диагностических, лечебных, ограничительных и иных мероприятий, установления и отмены карантина и иных ограничений, направленных на предотвращение распространения и ликвидацию очагов заразных и иных болезней животных. В соответствии с указом Президента Российской Федерации «О порядке опубликования и вступления в силу актов Президента Российской Федерации, Правительства Российской Федерации и нормативных правовых актов федеральных органов исполнительной власти» Ветеринарные правила осуществления профилактических, диагностических, лечебных, ограничительных и иных мероприятий, установления и отмены карантина и иных ограничений, направленных на предотвращение распространения и ликвидацию очагов заразных и иных болезней животных после дня их государственной регистрации подлежат официальному опубликованию в течение 10 дней в «Российской газете» или на «Официальном интернет-портале правовой информации» (www.pravo.gov.ru).

Ниже приведены общие для всех заразных и иных болезней животных Ветеринарные правила осуществления обязательных профилактических, диагностических, лечебных, ограничительных и иных мероприятий,

установления и отмены карантина и иных ограничений, направленных на предотвращение распространения и ликвидацию очагов заразных и иных болезней животных.

В целях предотвращения возникновения и распространения заразных и иных болезней животных проводятся профилактические мероприятия. Проведение профилактических мероприятий в закрепленных охотничьих угодьях обеспечивается юридическими лицами и индивидуальными предпринимателями, заключившими охотхозяйственные соглашения или у которых право долгосрочного пользования животным миром возникло на основании долгосрочных лицензий на пользование объектами животного мира, а в общедоступных охотничьих угодьях - органом государственной власти в области охоты и сохранения охотничьих ресурсов (Министерство лесного хозяйства и охраны объектов животного мира Нижегородской области). Обязательные для проведения профилактические мероприятия утверждены Ветеринарными правилами осуществления профилактических, диагностических, лечебных, ограничительных и иных мероприятий, установления и отмены карантина и иных ограничений, направленных на предотвращение распространения и ликвидацию очагов заразных и иных болезней животных по отдельным болезням животных.

При обнаружении охотничьих ресурсов с клиническими признаками, характерными для заразных и иных болезней охотничьих ресурсов, либо трупов охотничьих ресурсов с наличием клинических признаков заразных и иных болезней юридические лица и индивидуальные предприниматели, заключившие охотхозяйственные соглашения или у которых право долгосрочного пользования животным миром возникло на основании долгосрочных лицензий на пользование объектами животного мира в закрепленных охотничьих угодьях, Министерство лесного хозяйства и охраны объектов животного мира Нижегородской области в общедоступных охотничьих угодьях, а также граждане должны сообщить в течение 24 часов любым доступным способом о подозрении наличия заразной и иной болезни должностному лицу органа исполнительной власти, осуществляющего переданные полномочия в области ветеринарии, содействовать специалистам Комитета ветеринарии Нижегородской области в проведении отбора проб и их направлении в лабораторию.

После отбора проб проводятся диагностические мероприятия в лаборатории. Успех в оказании лечебной помощи при заразных и иных болезнях животных и предотвращении их распространения часто зависит от быстроты и достоверности в постановке диагноза, что необходимо также для оценки риска, который может угрожать людям или животным. Поэтому разработка и усовершенствование методов диагностики заразных и иных болезней животных имеет немаловажное значение. Результатом проведенных диагностических мероприятий является установление или не установление диагноза заразных и иных болезней животных. О результатах диагностических мероприятий руководитель ветеринарной службы Нижегородской области должен проинформировать, в том числе,

Министерство лесного хозяйства и охраны объектов животного мира Нижегородской области.

В случае установления диагноза руководитель ветеринарной службы должен направить копию представления об установлении ограничительных мероприятий (карантина) в адрес Министерства лесного хозяйства и охраны объектов животного мира Нижегородской области.

При установлении диагноза в соответствии со статьей 17 закона Российской Федерации от 14 мая 1993 г. № 4979-1 «О ветеринарии», Ветеринарными правилами осуществления профилактических, диагностических, ограничительных и иных мероприятий, установления и отмены карантина и иных ограничений, направленных на предотвращение распространения и ликвидацию очагов заразных и иных болезней животных, утвержденными приказами Министерства сельского хозяйства Российской Федерации и на основании представления руководителя ветеринарной службы области принимаются решения об установлении ограничительных мероприятий (карантина).

Таблица 68

Количество неблагополучных пунктов по заразным и иным болезням животных Нижегородской области, для которых были установлены ограничительные мероприятия (карантин)

№ п/п	Период	Название заразной и иной болезни животных		
		Бешенство	АЧС	Высокопатогенный грипп птиц
1	2018	42	5	2
2	2019	15	9	-
3	2020	18	15	-
4	2021	50	16	-
5	2022	62	2	-
6	на 10.10.2023	57	6	2

Ниже приведены карты-схемы (рис. 50-52) ранжирования муниципальных образований Нижегородской области по количеству установленных ограничительных мероприятий по отдельным болезням животных за период 2018-10.10.2023 гг.

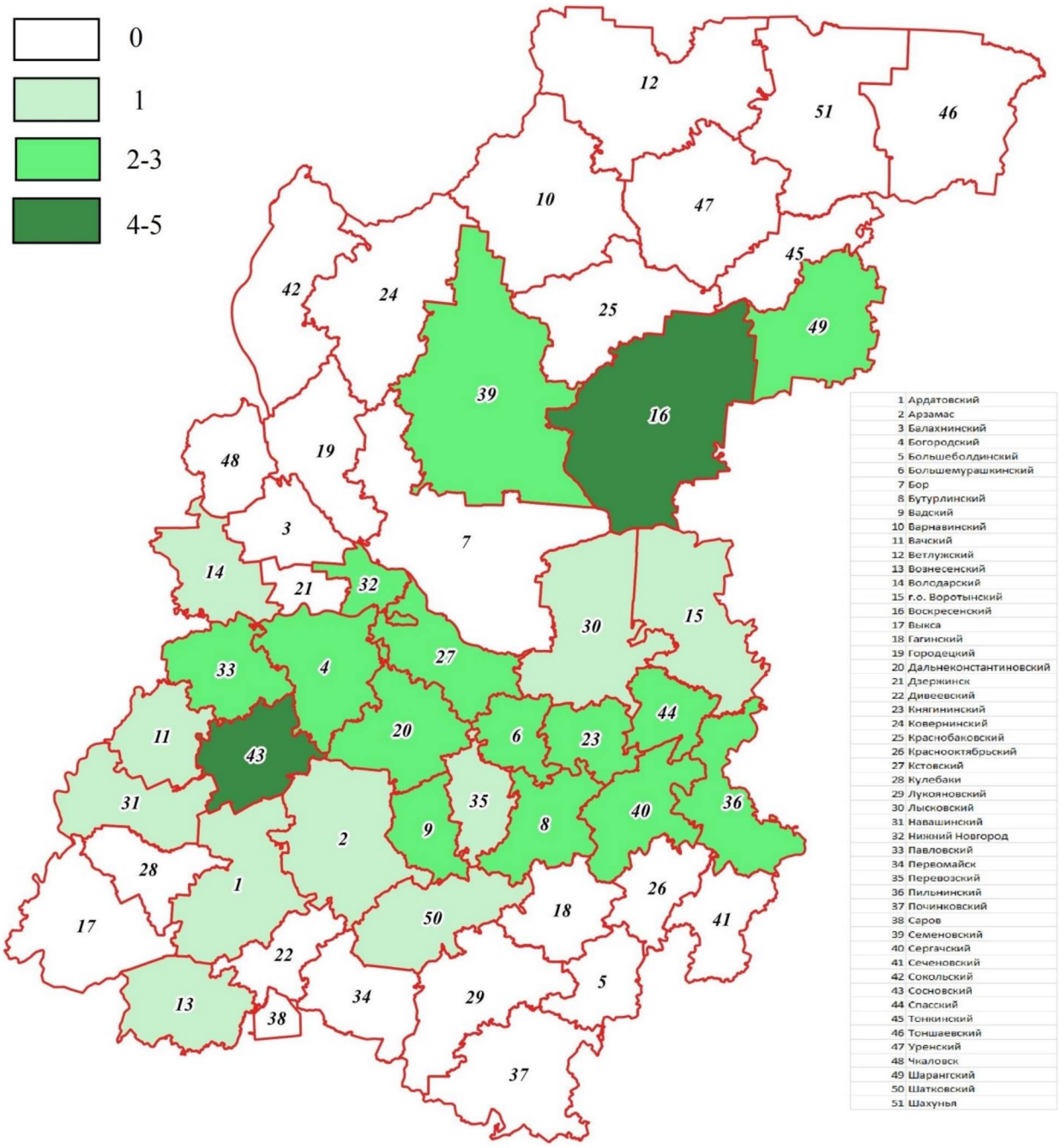

Рис. 50. Ранжирование территорий муниципальных образований Нижегородской области по количеству установленных ограничительных мероприятий по АЧС

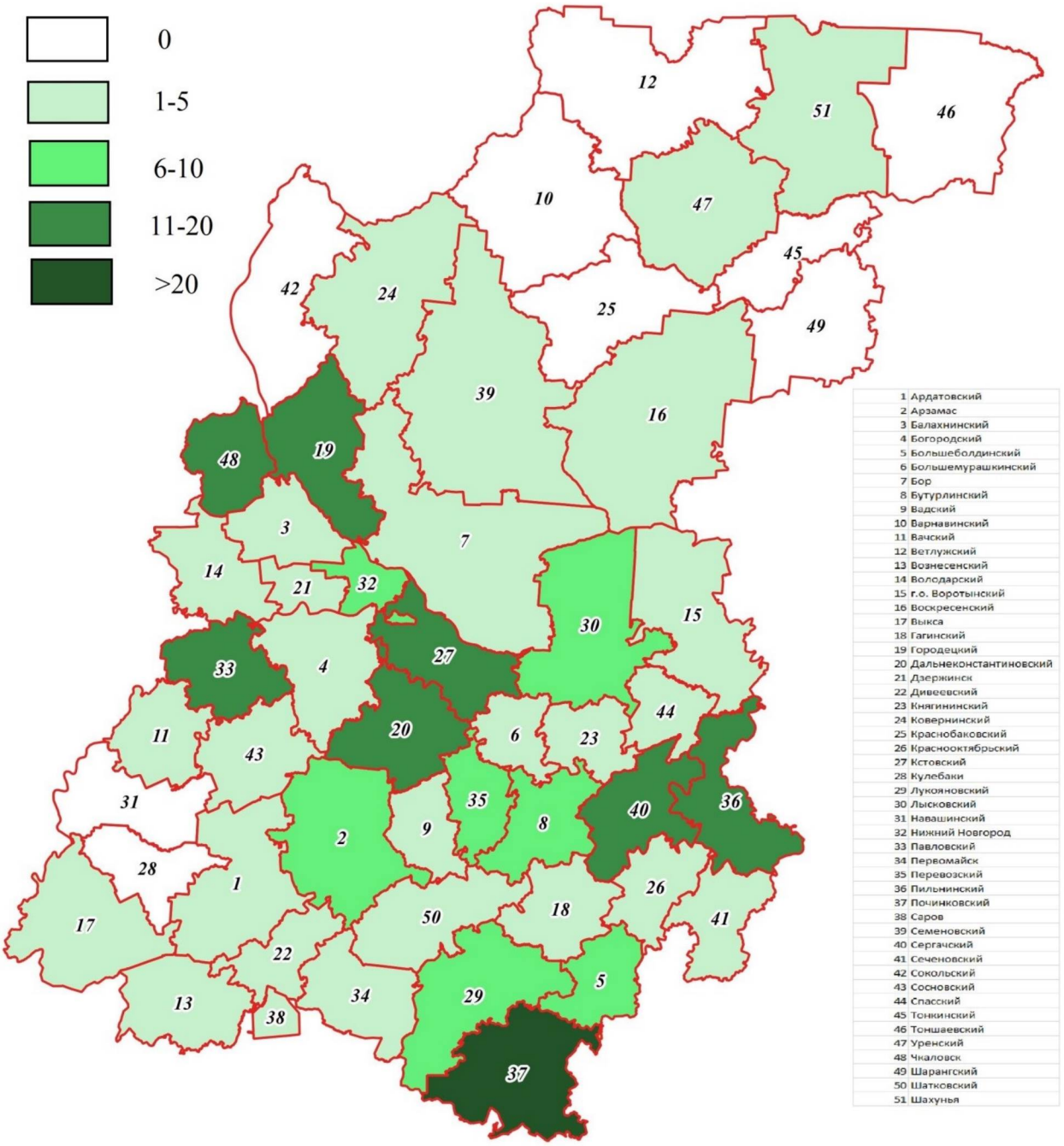

Рис. 51. Ранжирование территорий муниципальных образований Нижегородской области по количеству установленных ограничительных мероприятий по бешенству

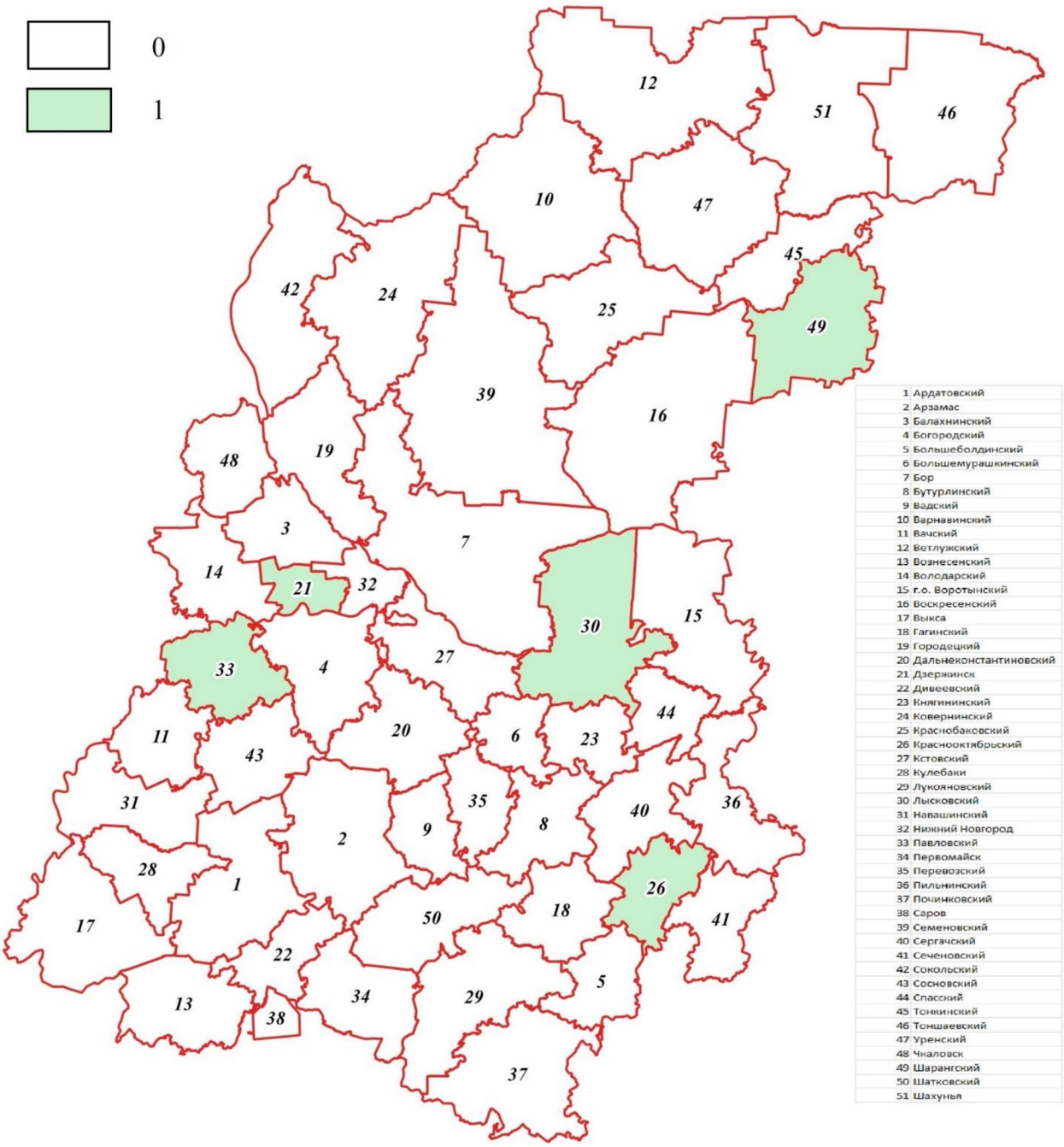

Рис. 52. Ранжирование территорий муниципальных образований Нижегородской области по количеству установленных ограничительных мероприятий по высокопатогенному гриппу птиц

Приказом Министерства сельского хозяйства Российской Федерации от 9 марта 2011 г. № 62 «Об утверждении Перечня заразных и иных болезней животных» в перечень внесены 108 заразных и иных болезней животных, а также инфекционные болезни всех видов животных, ранее не регистрировавшиеся на территории Российской Федерации и незаразные болезни животных, из них приказом Министерства сельского хозяйства Российской Федерации от 19 декабря 2011 г. № 476 «Об утверждении перечня заразных, в том числе особо опасных, болезней животных, по

которым могут устанавливаться ограничительные мероприятия (карантин)» установлено введение ограничительных мероприятий (карантина) в отношении 88 болезней животных, а 10 болезней животных признаны особо опасными.

К особо опасным болезням животных в соответствии с приказом Министерства сельского хозяйства Российской Федерации от 19 декабря 2011 г. № 476 «Об утверждении перечня заразных, в том числе особо опасных, болезней животных, по которым могут устанавливаться ограничительные мероприятия (карантин)» относятся:

- Африканская чума свиней;
- Бешенство;
- Блютанг;
- Высокопатогенный грипп птиц;
- Оспа овец и коз;
- Сап;
- Сибирская язва;
- Чума крупного рогатого скота;
- Чума мелких жвачных животных;
- Ящур[201,202].

Из перечня особо опасных болезней животных, ранее зафиксированных на территории Нижегородской области, охотничьи ресурсы области наиболее восприимчивы к африканской чуме свиней, бешенству, высокопатогенному гриппу птиц. Поэтому ниже по тексту будут приведены рекомендации по проведению ветеринарно-профилактических и противоэпизоотических мероприятий именно по этим особо опасным заболеваниям животных.

Африканская чума свиней

Дикие кабаны играют значительную роль в передаче АЧС, управление их плотностью и их взаимодействие с системами свиноводства с низким уровнем биозащиты является ключевым.

Ветеринарные правила осуществления профилактических, диагностических, ограничительных и иных мероприятий, установления и отмены карантина и иных ограничений, направленных на предотвращение распространения и ликвидацию очагов африканской чумы свиней утверждены приказом Министерства сельского хозяйства Российской Федерации от 28 января 2021 г. № 37.

В целях предотвращения возникновения и распространения АЧС на территории охотничьих угодий Нижегородской области в соответствии с утвержденными Ветеринарными правилами:

---

[201] Приказ Министерства сельского хозяйства Российской Федерации от 09 марта 2011 года № 62 «Об утверждении Перечня заразных и иных болезней животных».

[202] Приказ Министерства сельского хозяйства Российской Федерации от 19 декабря 2011 года № 476 «Об утверждении перечня заразных, в том числе особо опасных, болезней животных, по которым могут устанавливаться ограничительные мероприятия (карантин)»

- к ввозу на территорию охотничьих угодий допускаются клинически здоровые дикие кабаны, не являющиеся вирусоносителями и происходящие из охотничьих хозяйств, расположенных на благополучных территориях;

- дикие кабаны, ввозимые на территорию охотничьих угодий с целью переселения, акклиматизации, содержания и разведения в полувольных условиях и искусственно созданной среде обитания, в том числе дикие кабаны, отловленные в охотничьих угодьях в указанных целях, подлежат изолированному содержанию в течение не менее 30 календарных дней со дня ввоза (отлова) для проведения лабораторных исследований на АЧС.

Охотники и приравненные к ним лица обязаны обеспечить уничтожение отходов после разделки туш добытых диких кабанов путем сжигания.

В целях доказательства отсутствия циркуляции возбудителя на территории охотничьих угодий специалистами госветслужбы должен осуществляться отбор проб биологического и (или) патологического материала от обнаруженных трупов диких кабанов, а также диких кабанов, добытых в рамках мероприятий по регулированию численности диких кабанов, от отловленных живых диких кабанов, а Министерство лесного хозяйства и охраны объектов животного мира Нижегородской областив рамках своих полномочий должно содействовать специалистам госветслужбы в проведении отбора проб и направлении их в лабораторию для исследования на АЧС.

При возникновении подозрения на заболевание диких кабанов АЧС на территории охотничьего угодья запрещается:

- охота на диких кабанов, за исключением охоты в целях регулирования численности охотничьих ресурсов;

- посещение посторонними лицами, въезд транспорта, не связанные с обслуживанием охотничьих угодий;

- заготовка кормов и подстилочного материала для восприимчивых животных на подозреваемой в заражении территории охотничьего угодья[203].

В целях совершенствования системы ветеринарной безопасности Российской Федерации утверждено распоряжение Правительства Российской Федерации от 7 декабря 2022 г. № 3789-р «О плане мероприятий («дорожной карте») по совершенствованию системы ветеринарной безопасности Российской Федерации».

Лечение животных при АЧС не проводится. Все находившиеся в эпизоотическом очаге животные подлежат ликвидации. Специфическая профилактика при АЧС не разработана[204].

---

[203] Приказ Министерства сельского хозяйства Российской Федерации от 28 января 2021 № 37 «Об утверждении Ветеринарных правил осуществления профилактических, диагностических, ограничительных и иных мероприятий, установления и отмены карантина и иных ограничений, направленных на предотвращение распространения и ликвидацию очагов африканской чумы свиней»

[204] Макаров, В.В. Африканская чума свиней / В.В. Макаров // Российский ветеринарный журнал. — 2018. — № 6. — С. 15–19.

В случае установления диагноза АЧС принимаются решения об установлении ограничительных мероприятий (карантина).

В таблице 69 указаны вводимые ограничительные мероприятия по АЧС для охотничьих угодий и иных территорий, являющихся средой обитания дикого кабана в соответствии с Ветеринарными правилами осуществления профилактических, диагностических, ограничительных и иных мероприятий, установления и отмены карантина и иных ограничений, направленных на предотвращение распространения и ликвидацию очагов африканской чумы свиней.

Таблица 69

Устанавливаемые ограничительные мероприятия для охотничьих угодий и иных территорий, являющихся средой обитания дикого кабана

№ п/п	Устанавливаемые зоны	Эпизоотический очаг	Угрожаемая зона	Зона наблюдения
1	Описание границ зоны	ограниченная территория, на которой находятся источник возбудителя, факторы передачи возбудителя, и (или) дикие кабаны, и (или) ограниченная территория, помещение либо транспортное средство, в которых находятся факторы передачи возбудителя	территория, прилегающая к эпизоотическому очагу, радиус которой составляет от 5 до 20 км от границ эпизоотического очага и зависит от эпизоотической ситуации, ландшафтно-географических особенностей местности, хозяйственных, транспортных и других связей между населенными пунктами, хозяйствами, расположенными в этой зоне, и в эпизоотическом очаге	территория, прилегающая к угрожаемой зоне, радиус которой составляет от 10 до 100 км от границ угрожаемой зоны и зависит от эпизоотической ситуации, ландшафтно-географических особенностей местности, хозяйственных, транспортных и других связей между населенными пунктами, хозяйствами, расположенными в этой зоне и в эпизоотическом очаге
2	Запрещается	- заготовка дикого кабана на мясо, для изготовления чучел, на иные цели; - заготовка кормов и подстилочного материала для свиней; - охота, за исключением охоты в целях регулирования численности охотничьих ресурсов	- все виды охоты, за исключением охоты в целях регулирования численности охотничьих ресурсов	- охота на дикого кабана, за исключением охоты в целях регулирования численности
3	Осуществляется	обеспечение смены одежды, обуви при входе и выходе с территории эпизоотического очага, а также дезинфекционная обработка емкостей, в которых доставляются пища и вода для людей, работающих в эпизоотическом очаге, в соответствии с пунктом 55 Ветеринарных правил, утвержденных Министерством сельского хозяйства Российской Федерации от 28 января 2021 года №37; - дезинфекционная обработка транспортных средств при въезде (выезде) на территорию (с территории) эпизоотического очага, а	- обеспечение отсутствия на территории угрожаемой зоны диких кабанов путем регулирования их численности; - обследование охотничьих угодий и иных территорий, являющихся средой обитания дикого кабана, в целях выявления захоронений павших свиней, а также случаев падежа диких	- обследование охотничьих угодий и иных территорий, являющихся средой обитания дикого кабана, в целях выявления захоронений павших свиней в природной среде, а

№ п/п	Устанавливаемые зоны	Эпизоотический очаг	Угрожаемая зона	Зона наблюдения
		также технических средств в соответствии с пунктом 56 Ветеринарных правил, утвержденных Министерством сельского хозяйства Российской Федерации от 28 января 2021 года №37; - дезинфекционная обработка мест обнаружения павших диких кабанов, подкормочных площадок; - обеспечение отсутствия на территории эпизоотического очага диких кабанов путем регулирования их численности	кабанов	также случаев падежа диких кабанов

В целях реализации пункта 28 раздела II протокола Постоянно действующей противоэпизоотической комиссии Правительства Российской Федерации от 12 ноября 2021 г. № 3 и пункта 22 Плана мероприятий («дорожной карты»), утвержденного распоряжением Правительства Российской Федерации от 7 декабря 2022 г. № 3789-р Министерством лесного хозяйства и охраны объектов животного мира Нижегородской области утвержден план мероприятий по созданию буферных зон вокруг свиноводческих комплексов на территории Нижегородской области[205,206,207]. Определены границы буферных зон вокруг свиноводческих комплексов ООО «ННПП-1», ООО «ННПП-2», ООО «ПСП-2», ООО «Бутурлинский бекон» имеющих высокий уровень биологической защиты, шириной до 30 км. Утвержден перечень охотничьих угодий, которые попадают в 30-километровые буферные зоны вокруг свиноводческих комплексов, утвержден План мероприятий по созданию 30-километровых буферных зон вокруг свиноводческих комплексов на территории Нижегородской области.

[205] Приказ Министерства лесного хозяйства и охраны объектов животного мира Нижегородской области от 30.11.2021 № 823 «Об утверждении плана мероприятий по созданию буферных зон вокруг свиноводческих комплексов на территории Нижегородской области»

[206] Приказ Министерства лесного хозяйства и охраны объектов животного мира Нижегородской области от 20.06.2022 № 568 «О внесении изменений в приказ министерства лесного хозяйства и охраны объектов животного мира Нижегородской области от 20 ноября 2021 г. № 823»

[207] Приказ Министерства лесного хозяйства и охраны объектов животного мира Нижегородской области от 28.08.2023 № 764 «О внесении изменений в приказ министерства лесного хозяйства и охраны объектов животного мира Нижегородской области от 30 ноября 2021 г. № 823»

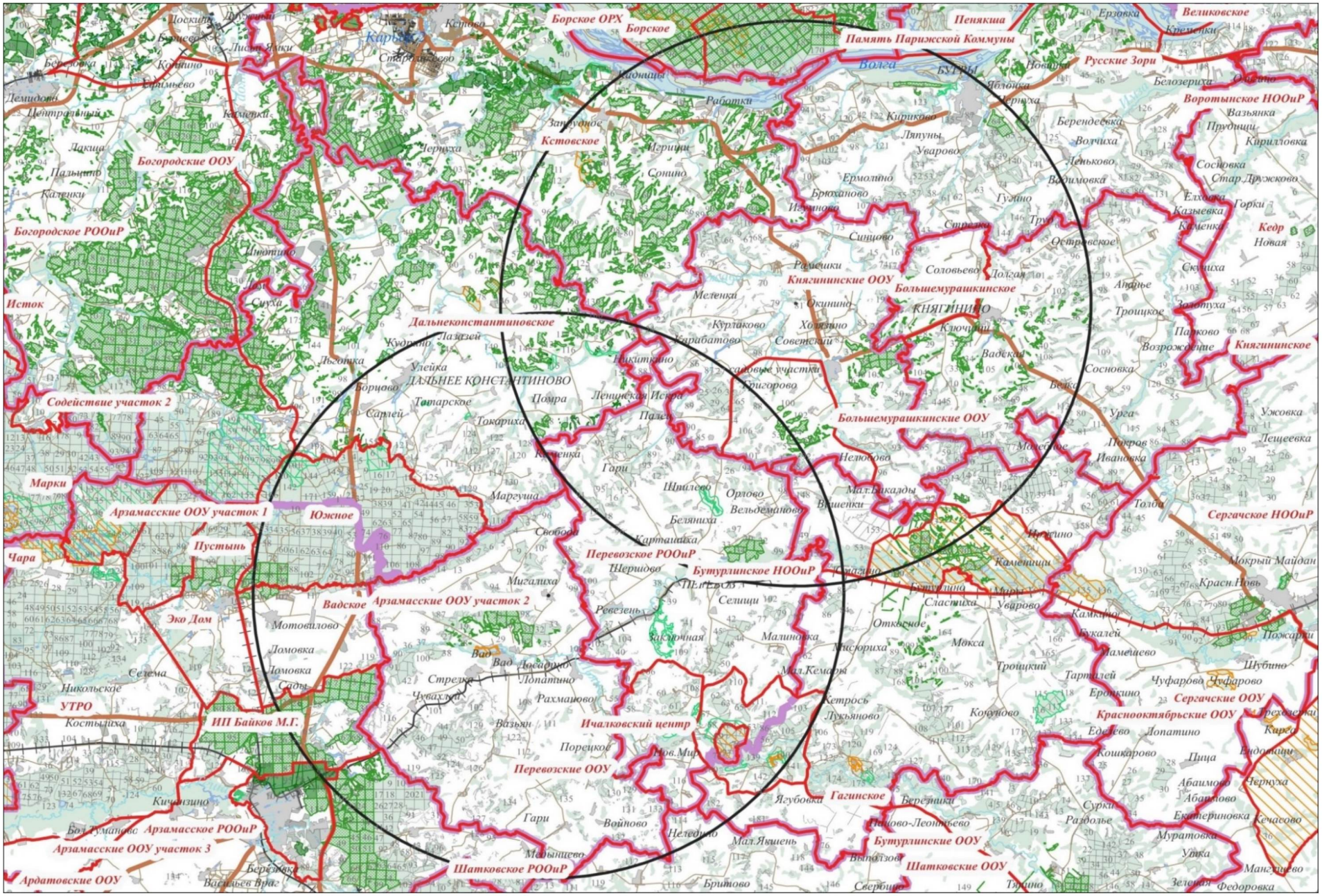

Рис. 53. Буферная зона вокруг ННПП-1 и ННПП-2

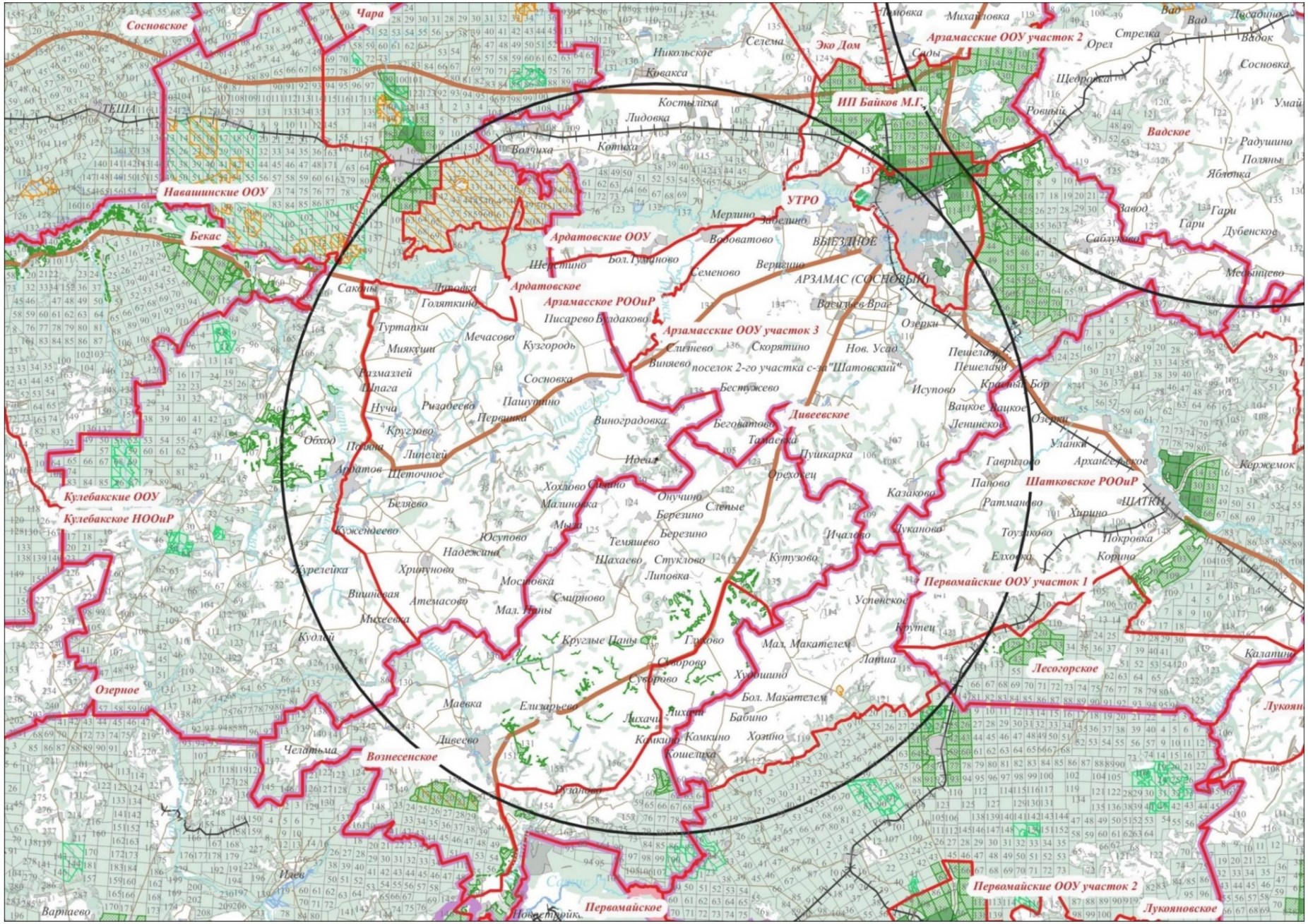

Рис. 54. Буферная зона вокруг ПСП-2 (Ардатовский округ)

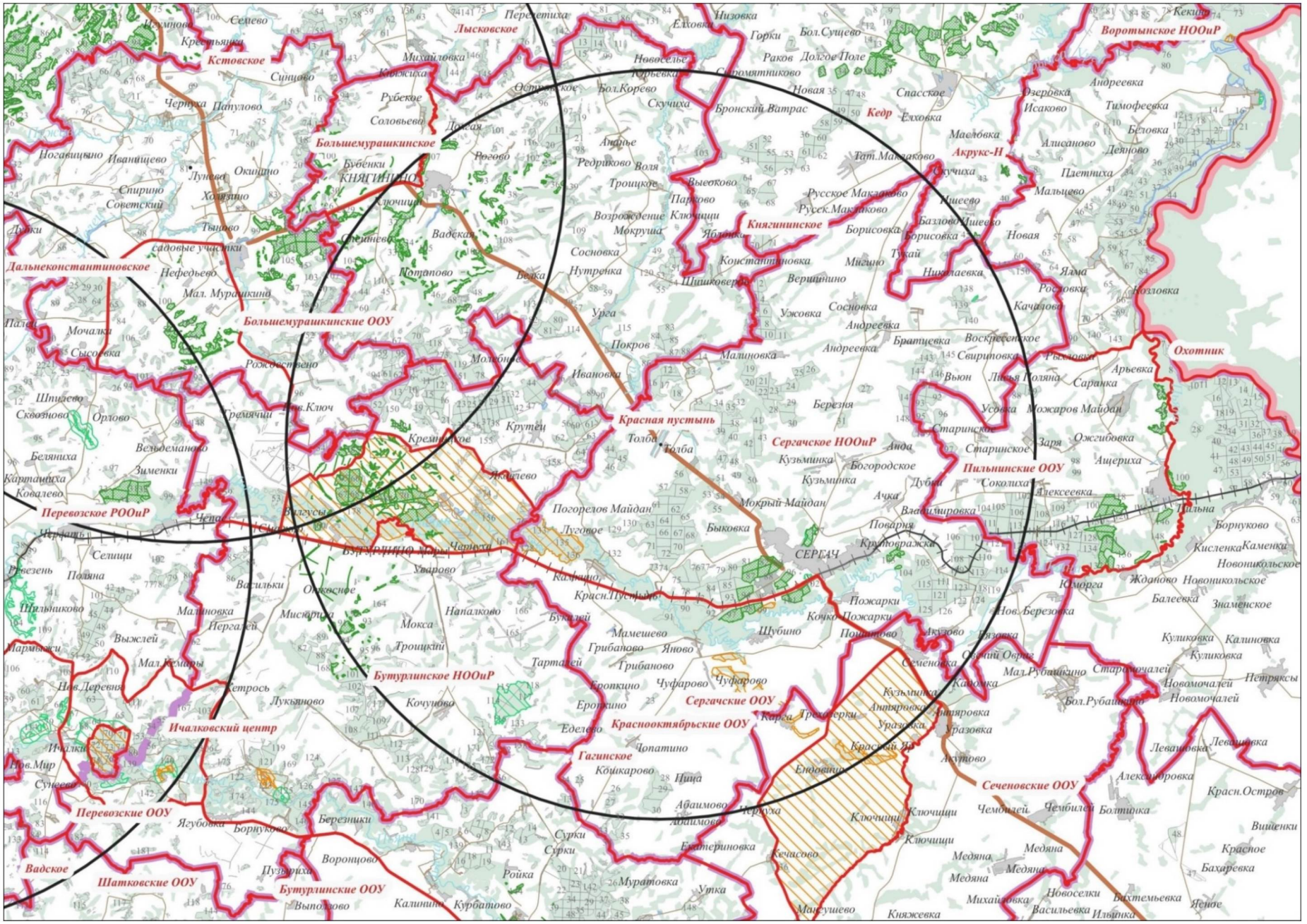

Рис. 55. Буферная зона вокруг ПСП-2 (Сергачский округ)

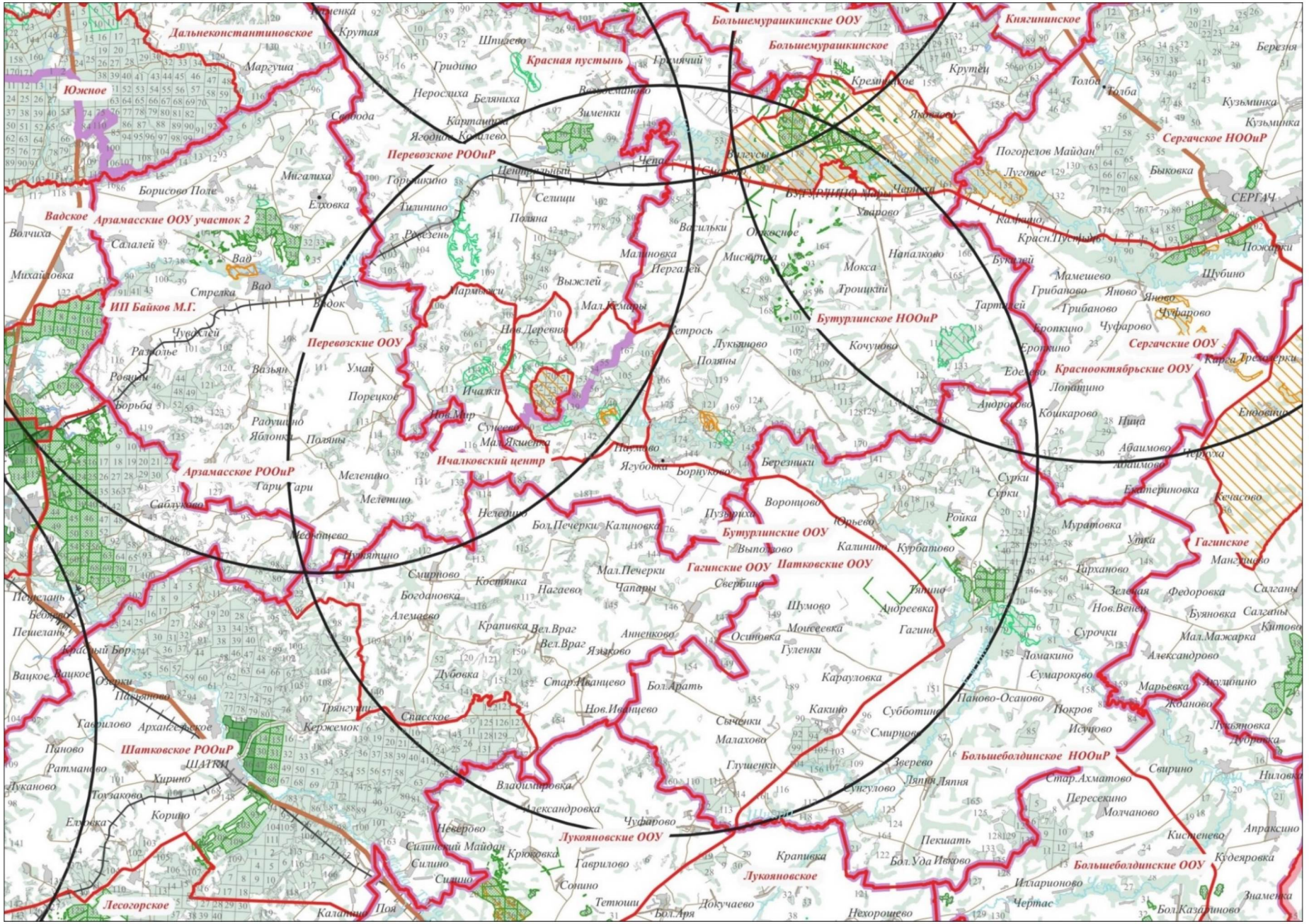

Рис.56. Буферная зона вокруг ООО «Бутурлинский бекон»

Таблица 70

Перечень охотничьих угодий, которые попадают в 30-километровые буферные зоны вокруг предприятий

№ п/п	Муниципальное образование	Охотничье угодье, юридическое лицо
Вокруг предприятия ННПП-1		
1	Городской округ Перевозский	Общественная организация «Перевозское районное общество охотников и рыболовов»
2		Некоммерческое партнерство «Ичалковский центр охоты, животноводства и лесоводства»
3		Общедоступные охотничьи угодья
4	Городской округ г. Арзамас	Арзамасская районная общественная организация охотников и рыболовов Нижегородской области
5		Индивидуальный предприниматель Байков М.Г.
6		Общедоступные охотничьи угодья
7	Дальнеконстантиновский муниципальный округ	Общественная организация «Нижегородское областное общество охотников и рыболовов»
8		Общество с ограниченной ответственностью ИК «Универсал-Финансы-НН»
9	Вадский муниципальный округ	Вадское районное отделение общественной организации «Нижегородское областное общество охотников и рыболовов»
Вокруг предприятия ННПП-2		
10	Городской округ г. Бор	Общественная организация «Общество охотников и рыболовов п. Память Парижской Коммуны Борского района Нижегородской области»
11		Муниципальное бюджетное учреждение «Борское охотничье-рыболовное хозяйство»
12	Кстовский муниципальный округ	Муниципальное бюджетное учреждение «Кстовское охотничье хозяйства» Кстовского муниципального района Нижегородской области
13	Лысковский муниципальный округ	Общественная организация «Нижегородское областное общество охотников и рыболовов»
14	Княгининский муниципальный округ	Общественная организация «Нижегородское областное общество охотников и рыболовов»
15		Общедоступные охотничьи угодья
16	Бутурлинский муниципальный округ	Общественная организация охотников Нижегородской области «Красная Пустынь»
17		Общественная организация «Нижегородское областное общество охотников и рыболовов»
18		Общедоступные охотничьи угодья
19	Большемурашкинский муниципальный округ	Общественная организация «Нижегородское областное общество охотников и рыболовов»
20		Общедоступные охотничьи угодья
21	Шатковский муниципальный округ	Общедоступные охотничьи угодья
Вокруг предприятия ПСП-2 в Ардатовском округе		
22	Ардатовский муниципальный округ	Общественная организация «Нижегородское

		областное общество охотников и рыболовов»
23		Общедоступные охотничьи угодья
24	Городской округ г. Арзамас	Общедоступные охотничьи угодья
25		Нижегородская региональная общественная организация охотников и рыболовов «Уважение традиций русской охоты»
26		Индивидуальный предприниматель Байков М.Г.
27		Арзамасская районная общественная организация охотников и рыболовов Нижегородской области
28	Шатковский муниципальный округ	Шатковское районное отделение общественной организации «Нижегородское областное общество охотников и рыболовов»
29		Общество с ограниченной ответственностью «РИМ»
30	Городской округ г. Первомайск	Общественная организация «Нижегородское областное общество охотников и рыболовов»
31		Общедоступные охотничьи угодья
32	Дивеевский муниципальный округ	Общественная организация «Нижегородское областное общество охотников и рыболовов»
33		Общедоступные охотничьи угодья
Вокруг предприятия ПСП-2 в Сергачском округе		
34	Бутурлинский муниципальный округ	Общественная организация «Нижегородское областное общество охотников и рыболовов»
35		Общественная организация охотников Нижегородской области «Красная пустынь»
36	Большемурашкинский муниципальный округ	Общедоступные охотничьи угодья
37	Княгининский муниципальный округ	Общедоступные охотничьи угодья
38		Общественная организация «Нижегородское областное общество охотников и рыболовов»
39	Лысковский муниципальный округ	Общественная организация «Нижегородское областное общество охотников и рыболовов»
40	Спасский муниципальный округ	Нижегородская региональная общественная организация охотников и рыболовов «Кедр»
41	Сергачский муниципальный округ	Общественная организация «Нижегородское областное общество охотников и рыболовов»
42		Общедоступные охотничьи угодья
43	Пильнинский муниципальный округ	Общедоступные охотничьи угодья
44	Краснооктябрьский муниципальный округ	Общедоступные охотничьи угодья
45	Гагинский муниципальный округ	Общественная организация «Нижегородское областное общество охотников и рыболовов»
Вокруг предприятия ООО «Бутурлинский бекон» в Бутурлинском округе		
46	Бутурлинский муниципальный округ	Общественная организация «Нижегородское областное общество охотников и рыболовов»
47		Общественная организация охотников Нижегородской области «Красная пустынь»
48		НП «Ичалковский центр охоты и

		лесоводства»
49	Гагинский муниципальный округ	Общественная организация «Нижегородское областное общество охотников и рыболовов»
50		Общедоступные охотничьи угодья
51	Сергачский муниципальный округ	Общедоступные охотничьи угодья
52	Лукояновский муниципальный округ	Общедоступные охотничьи угодья
53	Шатковский муниципальный округ	Общедоступные охотничьи угодья
54		Общественная организация «Шатковское районное общество охотников и рыболовов»
55	Вадский муниципальный округ	Общественная организация «Вадское районное общество охотников и рыболовов»
56	Городской округ Перевозский	Общедоступные охотничьи угодья
57		Общественная организация «Перевозское районное общество охотников и рыболовов»
58		НП «Ичалковский центр охоты и лесоводства»

Бешенство

Основным носителем бешенства в природном очаге на территории Нижегородской области является лисица. Высокая плотность населения лисицы в области обусловлена хорошей кормовой базой, высокими защитными свойствами среды обитания и снижением воздействия человека на ее численность. Необходимо отметить, что Министерством лесного хозяйства и охраны объектов животного мира Нижегородской областисовместно с охотпользователями проводятся систематические мероприятия по регулированию численности лисицы, в связи с чем ее численность на территории Нижегородской области контролируется. Помимо лисицы к восприимчивым к бешенству относятся все остальные млекопитающие охотничьи ресурсы, но чаще всего болеют плотоядные.

Ветеринарные правила осуществления профилактических, диагностических, ограничительных и иных мероприятий, установления и отмены карантина и иных ограничений, направленных на предотвращение распространения и ликвидацию очагов бешенства утверждены приказом Министерства сельского хозяйства Российской Федерации от 25 ноября 2020 г. № 705.

Для профилактики бешенства на территории охотничьих угодий специалистами госветслужбы проводится оральная вакцинация диких плотоядных восприимчивых животных при содействии юридических лиц и индивидуальных предпринимателей, заключивших охотхозяйственные соглашения или у которых право долгосрочного пользования животным миром возникло на основании долгосрочных лицензий на пользование объектами животного мира, на закрепленных охотничьих угодьях, Министерством лесного хозяйства и охраны объектов животного мира Нижегородской области – на общедоступных охотничьих угодьях.

Основные требования к проведению оральной вакцинации против бешенства:

- долговременность;
- широкомасштабность и плановость проведения;
- оптимальный подбор времени и кратности иммунизации с учетом сезонных изменений поведения животных;
- контроль за поедаемостью приманок и напряженностью иммунитета при диагностическом отстреле[208].

Вакцинация диких животных против бешенства в Нижегородской области проводится на постоянной основе во всех охотхозяйствах и общедоступных охотничьих угодьях. Мероприятия по вакцинации в Нижегородской области проводятся два раза в год – весной и осенью.

При возникновении подозрения на бешенство специалистами госветслужбы должен проводиться отбор проб патологического материала. Для исследования на бешенство в лабораторию должна направляться голова или труп восприимчивого животного весом до 15 кг включительно целиком.

Юридические лица и индивидуальные предприниматели, заключившие охотхозяйственные соглашения или у которых право долгосрочного пользования животным миром возникло на основании долгосрочных лицензий на пользование объектами животного мира в закрепленных охотничьих угодьях, Министерством лесного хозяйства и охраны объектов животного мира Нижегородской области в общедоступных охотничьих угодьях, а также граждане должны содействовать специалистам госветслужбы в проведении отбора проб патологического материала от восприимчивых животных и направлении проб в лабораторию.

В случае установления диагноза бешенства принимаются решения об установлении ограничительных мероприятий (карантина).

В таблице 71 указаны вводимые ограничительные мероприятия по бешенству для охотничьих угодий и иных территорий, являющихся средой обитания восприимчивых охотничьих ресурсов в соответствии с Ветеринарными правилами осуществления профилактических, диагностических, ограничительных и иных мероприятий, установления и отмены карантина и иных ограничений, направленных на предотвращение распространения и ликвидацию очагов бешенства.

Таблица 71

Устанавливаемые ограничительные мероприятия для охотничьих угодий и иных территорий, являющихся средой обитания восприимчивых охотничьих ресурсов

№ п/п	Устанавливаемые зоны	Эпизоотический очаг	Неблагополучный пункт
1	Описание границ зоны	место нахождения источника и факторов передачи возбудителя в тех границах, в которых возможна его передача	территория, прилегающая к эпизоотическому очагу, радиус которой составляет от 500 м до 3 км от границ эпизоотического очага и

[208] Бешенство в России. Оценка риска: информ.-аналит. обзор / Н.С. Бардина, М.А. Титов, А.К. Караулов, [и др.] – Владимир: ФГУ «ВНИИЗЖ», 2008 – 80 с.

		восприимчивым животным	зависит от эпизоотической ситуации, ландшафтно-географических особенностей местности, хозяйственных, транспортных и других связей между хозяйствами, расположенными на указанной территории
2	Запрещается	- охота на восприимчивых животных, отнесенных к охотничьим ресурсам, за исключением охоты в целях регулирования численности охотничьих ресурсов	- отлов диких восприимчивых животных для вывоза в зоопарки
3	Осуществляется	- обеспечение отсутствия на территории эпизоотического очага восприимчивых животных, отнесенных к охотничьим ресурсам, путем регулирования их численности	

Высокопатогенный грипп птиц

По данным ФГБУ «ВНИИЗЖ», особую опасность в эволюции, поддержании и распространении высокопатогенного гриппа птиц представляют дикие птицы, которые являются естественными хозяевами и резервуарами для всех типов вирусов птичьего гриппа и многочисленные миграционные пути которых проходят через территорию Российской Федерации.

Дикие водоплавающие птицы представляют собой основной резервуар вирусов гриппа птиц. Заболевание протекает без явных клинических признаков, и они могут переносить вирус на дальние расстояния по пути перелета, контаминируя вирусом места остановок.

С учетом особенностей развития иммунной системы, в популяции диких водоплавающих птиц формируется неиммунная прослойка, в основном состоящая из молодых птиц, которые являются основными инкубаторами вируса гриппа птиц. В период кочевок и перелетов они играют основную роль в распространении вируса гриппа птиц особенно там, где есть доступ домашней водоплавающей птицы к водоемам, которые представляют собой вектор заноса вируса в ЛПХ граждан.

Нередко ЛПХ, содержащие птицу, располагаются в непосредственной близости от крупных птицеводческих хозяйств, где не может проводиться вакцинация поголовья, что повышает риск заноса вируса на предприятия и последующего уничтожения всего поголовья с соответствующими экономическими потерями.

Кроме того, заражение птицы в ЛПХ несет в себе угрозу для экспорта птицеводческой продукции. Очаг в одном подворье автоматически накладывает ограничения на поставки продукции из всего округа, в том числе на промышленные предприятия, расположенные поблизости[209].

---

[209] Официальный сайт Федеральной службы по ветеринарному и фитосанитарному надзору [Текст] [Электронный ресурс]. Режим доступа: https://fsvps.gov.ru

Строгие меры биозащиты и надлежащая гигиена необходимы для предотвращения вспышек высокопатогенного гриппа птиц из-заустойчивости вируса в окружающей среде и его высокой контагиозности. Соответствующие меры, в частности, включают в себя недопущение контакта домашней птицы с дикими птицами, обеспечение надлежащей гигиены в птичнике и оборудовании и сообщение ветеринарным службам о болезнях и гибели птиц.

Ветеринарные правила осуществления профилактических, диагностических, ограничительных и иных мероприятий, установления и отмены карантина и иных ограничений, направленных на предотвращение распространения и ликвидацию очагов высокопатогенного гриппа птиц утверждены приказом Министерства сельского хозяйства Российской Федерации от 24 марта 2021 года № 158. Первоочередным способом защиты от птичьего гриппа является раннее выявление и сообщение о вспышках заболевания, что позволяет быстро реагировать.

В целях доказательства отсутствия циркуляции возбудителя на территории охотничьих угодий специалистами госветслужбы должен осуществляться отбор проб от диких птиц, в том числе синантропных, находящихся на территории со статусом:

- «благополучный регион» по высокопатогенному гриппу птиц осуществляется 3 раза в год:

а) с марта по май;

б) после вылупления птенцов;

в) с августа по ноябрь;

- «неблагополучный регион» по высокопатогенному гриппу птиц или регион с неопределенным статусом по высокопатогенному гриппу птиц осуществляется 1 раз в квартал с интервалом не менее 60 календарных дней и не более 90 календарных дней.

Отбор проб биологического материала от диких, в том числе синантропных, птиц должен проводиться в сроки охоты, в течение которых допускается добыча охотничьих ресурсов.

Юридические лица и индивидуальные предприниматели, заключившие охотхозяйственные соглашения или у которых право долгосрочного пользования животным миром возникло на основании долгосрочных лицензий на пользование объектами животного мира в закрепленных охотничьих угодьях, Министерство лесного хозяйства и охраны объектов животного мира Нижегородской области в общедоступных охотничьих угодьях, а также граждане должны содействовать специалистам госветслужбы в проведении отбора проб биологического и (или) патологического материала от птиц и направлении их проб в лабораторию.

В случае установления диагноза высокопатогенного гриппа птиц принимаются решения об установлении ограничительных мероприятий (карантина). В таблице 72 указаны вводимые ограничительные мероприятия по высокопатогенному гриппу птиц для охотничьих угодий и иных территорий, являющихся средой обитания птиц, отнесенных к охотничьим

ресурсам в соответствии с Ветеринарными правилами осуществления профилактических, диагностических, ограничительных и иных мероприятий, установления и отмены карантина и иных ограничений, направленных на предотвращение распространения и ликвидацию очагов высокопатогенного гриппа птиц.

Лечение больных птиц, отнесенных к охотничьим ресурсам, не производится. Заболевшие птицы уничтожаются, тушки сжигаются.

Таблица 72

Устанавливаемые ограничительные мероприятия для охотничьих угодий и иных территорий, являющихся средой обитания птиц, отнесенных к охотничьим ресурсам

№ п/п	Устанавливаемые зоны	Эпизоотический очаг	Угрожаемая зона	Зона наблюдения
1	Описание границ зоны	место нахождения источника и факторов передачи возбудителя в тех границах, в которых возможна его передача птицам	территория, прилегающая к эпизоотическому очагу, радиус которой составляет от 5 до 10 км от границ эпизоотического очага и зависит от эпизоотической ситуации, ландшафтно-географических особенностей местности, хозяйственных, транспортных и других связей между населенными пунктами, хозяйствами, расположенными в этой зоне	территория, прилегающая к угрожаемой зоне, радиус которой составляет от 10 до 100 км от границ угрожаемой зоны и зависит от эпизоотической ситуации, ландшафтно-географических особенностей местности и хозяйственных связей между населенными пунктами, хозяйствами, расположенными в этой зоне
	Запрещается	- охота на птиц, отнесенных к охотничьим ресурсам, за исключением охоты в целях регулирования численности охотничьих ресурсов	- охота на птиц, отнесенных к охотничьим ресурсам, за исключением охоты в целях регулирования численности охотничьих ресурсов	
	Осуществляется	- обеспечение отсутствия на территории эпизоотического очага птиц, отнесенных к охотничьим ресурсам, путем регулирования их численности	- отбор проб биологического и (или) патологического материала от диких птиц для исследования на ВГП в соответствии с главой V Ветеринарных правил осуществления профилактических, диагностических, ограничительных и иных мероприятий, установления и отмены карантина и иных ограничений, направленных на предотвращение распространения и ликвидацию очагов высокопатогенного гриппа птиц	- отбор проб биологического и (или) патологического материала от диких птиц для исследования на ВГП в соответствии с главой V Ветеринарных правил осуществления профилактических, диагностических, ограничительных и иных мероприятий, установления и отмены карантина и иных ограничений, направленных на предотвращение распространения и ликвидацию очагов высокопатогенного гриппа птиц

7.4. Мероприятия по предотвращению гибели охотничьих животных и охране среды их обитания

Предотвращение гибели охотничьих ресурсов включает в себя мероприятия по предотвращению незаконной добычи охотничьих ресурсов, разрушению и уничтожению среды их обитания, изъятию хищных животных, влияющих на сохранение численности охотничьих ресурсов, предотвращению гибели охотничьих ресурсов при эксплуатации транспортных средств и осуществлении производственных процессов, созданию в охотничьих угодьях зон охраны охотничьих ресурсов[210].

Таблица 73

Рекомендуемые меры в рамках проведения мероприятий по предотвращению гибели охотничьих ресурсов и охране среды их обитания

№ п/п	Наименование мероприятия по предотвращению гибели охотничьих животных и охране среды их обитания	Рекомендуемые меры в рамках мероприятия	Необходимость выполнения меры
1	Предотвращение незаконной добычи охотничьих ресурсов, разрушение и уничтожение среды их обитания	проведение контрольно-надзорных мероприятий, установка аншлагов	обязательно
2		предотвращение деградации угодий, расчистка дорог, создание искусственных жилищ	по мере необходимости
3	Изъятие хищных животных, влияющих на сохранение численности охотничьих ресурсов	проведение государственного мониторинга охотничьих ресурсов и среды их обитания, регулирование численности охотничьих ресурсов	по мере необходимости
4	Предотвращение гибели охотничьих ресурсов при эксплуатации транспортных средств и осуществлении производственных процессов	информационные знаки, тоннели, заборы (со специальными проходами на путях массовой миграции животных) и т.п.	обязательно
5	Создание в охотничьих угодьях зон охраны охотничьих ресурсов	общедоступные охотничьи угодья – до 10% от площади общедоступных охотничьих угодий в каждом муниципальном образовании, закрепленные охотничьи угодья	обязательно

В целях предотвращение незаконной добычи охотничьих ресурсов осуществляется федеральный государственный охотничий надзор. Порядок осуществления федерального государственного охотничьего контроля (надзора) определен в постановлении Правительства Российской Федерации

[210] Приказ Министерства природных ресурсов и экологии Российской Федерации от 24 декабря 2010 года № 560 «Об утверждении видов и состава биотехнических мероприятий, а также порядка их проведения в целях сохранения охотничьих ресурсов».

от 30 июня 2021 года № 1065 «О федеральном государственном охотничьем контроле (надзоре)».

Задачами государственного надзора являются выявление, предупреждение и пресечение нарушений требований в области охоты и сохранения охотничьих ресурсов, установленных Федеральным законом от 24 июля 2009 года № 209-ФЗ «Об охоте и о сохранении охотничьих ресурсов и о внесении изменений в отдельные законодательные акты Российской Федерации», другими Федеральными законами и принимаемыми в соответствии с ними иными нормативными правовыми актами Российской Федерации, а также законами и иными нормативными правовыми актами субъектов Российской Федерации.

Правительство Российской Федерации в постановлении от 30 июня 2021 года № 1065 «О федеральном государственном охотничьем надзоре» определило органы исполнительной власти и государственные учреждения, которые уполномочены на осуществление государственного надзора:

- Федеральная служба по надзору в сфере природопользования (ее территориальные органы) - на особо охраняемых природных территориях федерального значения и в границах их охранных зон, управление которыми не осуществляется федеральными государственными бюджетными учреждениями;

- федеральные государственные бюджетные учреждения, осуществляющие управление особо охраняемыми природными территориями федерального значения, - на таких территориях;

- органы исполнительной власти субъектов Российской Федерации, которым переданы полномочия Российской Федерации по осуществлению государственного надзора, - на территориях субъектов Российской Федерации, за исключением особо охраняемых природных территорий федерального значения и случаев, предусмотренных подпунктом, указанным ниже по тексту;

- государственные учреждения, созданные уполномоченными органами исполнительной власти, - на территории субъекта Российской Федерации, за исключением особо охраняемых природных территорий федерального значения, в пределах полномочий, определенных в соответствии с уставами таких учреждений.

В рамках осуществления государственного надзора проводятся следующие профилактические мероприятия:

- информирование;
- обобщение правоприменительной практики;
- объявление предостережения;
- консультирование;
- профилактический визит.

Также в рамках осуществления государственного надзора при взаимодействии с контролируемым лицом проводятся следующие контрольные (надзорные) мероприятия:

- инспекционный визит;

- рейдовый осмотр;
- документарная проверка;
- выездная проверка.

Без взаимодействия с контролируемым лицом проводятся следующие контрольные (надзорные) мероприятия:

- наблюдение за соблюдением обязательных требований;
- выездное обследование.

Должностные лица надзорных органов, уполномоченные на осуществление государственного надзора, имеют право:

- изымать у нарушителей незаконно добытые охотничьи ресурсы и полученную из них продукцию охоты, оружие и другие орудия добычи охотничьих ресурсов, в том числе транспортные средства, а также соответствующие документы с оформлением изъятия в установленном порядке;
- хранить и носить специальные средства и служебное оружие, а также разрешенное в качестве служебного оружия гражданское оружие самообороны и охотничье огнестрельное оружие;
- применять физическую силу, специальные средства, служебное оружие, а также разрешенное в качестве служебного оружия гражданское оружие самообороны и охотничье огнестрельное оружие;
- производить досмотр вещей и личный досмотр задержанных лиц, остановку и досмотр транспортных средств, проверку оружия и других орудий охоты, добытых охотничьих ресурсов и полученной из них продукции охоты, в том числе во время ее транспортировки и переработки;
- предъявлять иски физическим и юридическим лицам о взыскании средств в счет возмещения ущерба, нанесенного охотничьим ресурсам вследствие нарушения законодательства Российской Федерации в области охоты и сохранения охотничьих ресурсов[211].

В целях предотвращения разрушения и уничтожения среды обитания охотничьих ресурсов на территории Нижегородской области необходимо создание резервного фонда кормов на случай стихийного бедствия (обильные снегопады, гололед и др.), оказание непосредственной помощи животным при стихийных бедствиях, выпугивание животных с сельхозугодий перед их обработкой с помощью различных средств и методов, а также использование приспособлений, выпугивающих дичь, непосредственно на работающих сельхозмашинах и др.[212].

В половодье заливаются и нередко уничтожаются постоянные жилища животных (норы, хатки и другие), наносится значительный ущерб животному миру: гибнет приплод, погибают взрослые животные, уничтожаются кладки птиц (весной). Это заставляет животных перейти к кочевому образу жизни и осуществлять поиск временных укрытий. Плотики

---

[211] Постановление Правительства Российской Федерации от 30 июня 2021 года № 1065 «О федеральном государственном охотничьем контроле (надзоре)».

[212] Львов И.А., Ильинский В.О. Нормативы основных биотехнических мероприятий. М., 1986.

и дуплянки могут предотвратить гибель большого количества особей полуводных млекопитающих и создать благоприятные условия для их весеннего размножения.

Плотики, еще до половодья, рекомендуется размещать в пойме в местах расположения нор охотничьих ресурсов: между кустами, стволами деревьев, сплавинами и зарослей тростника, там, где нет сильного течения. К плотику рекомендуется привязать кусок проволоки, свободный конец которого нужно обогнуть вокруг ствола дерева или вбитого в землю кола кольцом такого диаметра, чтобы при подъеме уровня воды оно могло свободно подниматься вверх[213].

В период глубокоснежья затруднено передвижение охотничьих ресурсов и добывание ими корма, животные истощаются и нередко гибнут. Кроме того, большая глубина снегового покрова может является причиной откочевок животных из неблагоприятной по этому признаку территории, что может привести к уходу животных с территории хозяйства. В период глубокоснежья необходимо проводить утрамбовку или расчистку снега тракторами на подходах к кормовым площадкам.

При проектировании и сооружении транспортных магистралей необходимо ограничить их прохождение по границам различных типов ландшафтов, на путях миграции и в места концентрации объектов животного мира. При проектировании транспортных магистралей для снижения влияния на объекты животного мира шума движущегося транспорта необходимо устанавливать санитарно-защитные зоны в соответствии с действующими правилами и нормами.

Для предотвращения гибели охотничьих ресурсов при эксплуатации транспортных средств необходимо ввести обязательный порядок оформления органами ГИБДД (с участием государственных охотничьих инспекторов) дорожно-транспортных происшествий, связанных с наездом на диких животных. Акт о гибели животного от наезда транспортных средств, составляемый государственным охотничьим инспектором, должен быть заверен подписью работника ГИБДД либо другого сотрудника полиции. Необходимо обеспечить скоординированное сотрудничество органов ГИБДД и уполномоченных органов субъекта в сфере охраны и использования объектов животного мира с целью изучения статистики гибели диких животных на дорогах, выявления и картирования постоянных переходов животных через дороги для установки в этих местах соответствующих дорожных знаков, направляющих изгородей или отпугивающих устройств. На транспортных магистралях необходимо устанавливать специальные предупредительные знаки и знаки ограничения скорости движения транспорта. Необходимо практиковать и выкашивание растительности по обочинам дорог, чтобы мелкие животные заблаговременно обнаруживали движущийся транспорт, а водитель замечал дикое животное, стремящееся

---

[213] Кузнецов Б.А. Биотехнические мероприятия в охотничьем хозяйстве [Текст]. - 2-е изд., доп. – М.: Лесная пром-сть, 1974. - 223 с.

пересечь дорогу[214]. Опасные участки транспортных магистралей в местах концентрации объектов животного мира и на путях их миграции ограждаются устройствами со специальными проходами, типы и конструкции которых согласовываются с органом исполнительной власти, уполномоченным в области охоты и сохранения охотничьих ресурсов.

Постановлением Правительства Российской Федерации от 13 августа 1996 г. № 997 «Об утверждении Требований по предотвращению гибели объектов животного мира при осуществлении производственных процессов, а также при эксплуатации транспортных магистралей, трубопроводов, линий связи и электропередачи» регламентируется производственная деятельность в целях предотвращения гибели объектов животного мира, обитающих в условиях естественной свободы, в результате изменения среды обитания и нарушения путей миграции, попадания в водозаборные сооружения, узлы производственного оборудования, под движущийся транспорт и сельскохозяйственные машины, строительства промышленных и других объектов, добычи, переработки и транспортировки сырья, столкновения с проводами и электрошока, воздействия электромагнитных полей, шума, вибрации, технологических процессов животноводства и растениеводства.

Требования по предотвращению гибели объектов животного мира при осуществлении производственных процессов, а также при эксплуатации транспортных магистралей, трубопроводов, линий связи и электропередачи подлежат выполнению при осуществлении производственных процессов в сельском, лесном хозяйстве и лесной промышленности, на производственных площадках с открыто размещенным оборудованием, гидросооружениях и водохранилищах, в местах размещения сырья и вспомогательных материалов, на водных транспортных путях и магистралях автомобильного, железнодорожного транспорта и аэродромах, а также при эксплуатации трубопроводов, линий электропередачи мощностью от 6 кВ и выше и линий проводной связи.

В целях предотвращения гибели объектов животного мира запрещается:

- выжигание растительности, хранение и применение ядохимикатов, удобрений, химических реагентов, горюче-смазочных материалов и других опасных для объектов животного мира и среды их обитания материалов, сырья и отходов производства без осуществления мер, гарантирующих предотвращение заболеваний и гибели объектов животного мира, ухудшения среды их обитания;

- установление сплошных, не имеющих специальных проходов заграждений и сооружений на путях массовой миграции животных;

---

[214] Постановление Правительства Российской Федерации от 13 августа 1996 года № 997 «Об утверждении Требований по предотвращению гибели объектов животного мира при осуществлении производственных процессов, а также при эксплуатации транспортных магистралей, трубопроводов, линий связи и электропередачи».

- устройство в реках или протоках запаней или установление орудий лова, размеры которых превышают две трети ширины водотока;

- расчистка просек под линиями связи и электропередачи вдоль трубопроводов от подроста древесно-кустарниковой растительности в период размножения животных[215].

При осуществлении сельскохозяйственных производственных процессов не допускается применение технологий и механизмов, которые вызывают массовую гибель объектов животного мира или изменение среды их обитания[216].

При сельскохозяйственных работах основными причинами гибели охотничьих ресурсов являются широкая механизация сельскохозяйственного производства, ранее сенокошение в местах обитания выводков пернатой дичи, применение ядохимикатов и минеральных удобрений, весеннее выжигание прошлогодних некосей, стерни и зарослей тростников.

В связи с этим одной из основных задач охраны охотничьих ресурсов является минимизация гибели животных при проведении механизированных полевых работ. Ее выполнение обеспечивается контролем за соблюдением сельхозпользователями технологических подходов, позволяющих максимально снизить процент гибели животных под сельскохозяйственными агрегатами и выпугивание животных с сельхозугодий перед их обработкой. Установлено, например, что механизированная уборка сельскохозяйственных культур «в разгон» (когда комбайн, косилка или силосоуборочная машина начинают свое движение - от центра поля к периферии) почти полностью устраняет гибель дичи под ножами машин. Данная схема движения сельскохозяйственной техники дает возможность охотничьим ресурсам покинуть сельскохозяйственное угодье и укрыться в прилегающих к сельскохозяйственным угодьям территориях[217].

Поздние сроки уборки сена на лесных полянах и прогалинах не совпадающие с периодом гнездования и первых недель жизни молодняка, резко повышают прирост численности охотничьих ресурсов[218].

Необходим контроль применения пестицидов и минеральных удобрений на полях для сохранения охотничьих ресурсов от гибели в результате отравлений. Основной причиной гибели отдельных видов охотничьих ресурсов от отравления пестицидами, минеральными удобрениями является их неправильное хранение, нарушение норм и способов применения. Требуется обеспечить соблюдение всеми

---

[215] Постановление Правительства Российской Федерации от 13 августа 1996 года № 997 «Об утверждении Требований по предотвращению гибели объектов животного мира при осуществлении производственных процессов, а также при эксплуатации транспортных магистралей, трубопроводов, линий связи и электропередачи».

[216] Постановление Правительства Российской Федерации от 13 августа 1996 года № 997 «Об утверждении Требований по предотвращению гибели объектов животного мира при осуществлении производственных процессов, а также при эксплуатации транспортных магистралей, трубопроводов, линий связи и электропередачи».

[217] Львов И.А., Ильинский В.О. Нормативы основных биотехнических мероприятий. М., 1986.

[218] Русанов Я.С. Основы охотоведения. Учебное пособие. – М.: Изд-во МГУ, 1986. – 160 с.

хозяйствующими субъектами утвержденных требований при применении и хранении пестицидов, минеральных удобрений. В частности, следует максимально возможно ограничить или полностью исключить применение авиации при обработке сельскохозяйственных территорий. Минеральные удобрения следует вносить в почву в жидком состоянии, не разбрасывая их в виде сыпучей смеси на ее поверхности. Зооциды должны вноситься дозированно в убежища грызунов, чтобы обеспечить недоступность отравленных приманок для прочих видов животных.

При создании и эксплуатации ирригационных и мелиоративных сооружений в местах естественного обитания, на путях миграции и в местах сезонной концентрации объектов животного мира необходимо обеспечивать условия для свободного и безопасного их передвижения через указанные сооружения, оснащать водозаборные сооружения и каналы гидромелиоративных систем специальными защитными устройствами[219].

Промышленные и водохозяйственные процессы должны осуществляться на производственных площадках, имеющих специальные ограждения, предотвращающие появление на территории этих площадок диких животных.

Для предотвращения гибели объектов животного мира от воздействия вредных веществ и сырья, находящихся на производственной площадке, необходимо:

- хранить материалы и сырье только в огороженных местах на бетонированных и обвалованных площадках с замкнутой системой канализации;

- помещать хозяйственные и производственные сточные воды в емкости для обработки на самой производственной площадке или для транспортировки на специальные полигоны для последующей утилизации;

- максимально использовать безотходные технологии и замкнутые системы водопотребления;

- обеспечивать полную герметизацию систем сбора, хранения и транспортировки добываемого жидкого и газообразного сырья;

- снабжать емкости и резервуары системой защиты в целях предотвращения попадания в них животных[220].

При проектировании и строительстве новых линий связи и электропередачи должны предусматриваться меры по предотвращению и сокращению риска гибели птиц в случае соприкосновения с токонесущими

---

[219] Постановление Правительства Российской Федерации от 13 августа 1996 года № 997 «Об утверждении Требований по предотвращению гибели объектов животного мира при осуществлении производственных процессов, а также при эксплуатации транспортных магистралей, трубопроводов, линий связи и электропередачи».

[220] Постановление Правительства Российской Федерации от 13 августа 1996 года № 997 «Об утверждении Требований по предотвращению гибели объектов животного мира при осуществлении производственных процессов, а также при эксплуатации транспортных магистралей, трубопроводов, линий связи и электропередачи».

проводами на участках их прикрепления к конструкциям опор, а также при столкновении с проводами во время пролета.

Линии электропередачи, опоры и изоляторы должны оснащаться специальными птицезащитными устройствами, в том числе препятствующими птицам устраивать гнездовья в местах, допускающих прикосновение птиц к токонесущим проводам.

В местах массовой миграции птиц для предотвращения их гибели от столкновения с линиями связи рекомендуется замена воздушной проводной системы связи на подземную кабельную или радиорелейную[221].

В целях сохранения охотничьих ресурсов в соответствии с Лесным кодексом Российской Федерации и другими Федеральными законами создаются зоны охраны охотничьих ресурсов, в которых их использование ограничивается. Более подробно информация о зонах охраны охотничьих ресурсов Нижегородской области представлена в Разделе 6.3 Схемы.

7.5. Показатели максимально возможной и хозяйственно-целесообразной численности основных видов охотничьих ресурсов

Максимально возможная численность устанавливается для тех видов охотничьих ресурсов, которые в результате своей жизнедеятельности способны оказывать выраженное влияние на состояние среды обитания или популяции других видов. При превышении максимальных пределов плотности населения такие виды животных угнетающе воздействуют на экосистему, нарушая ее равновесие.

Показатели максимально возможной численности охотничьих ресурсов ранее были разработаны и утверждены приказом Министерства природных ресурсов и экологии Российской Федерации от 25 ноября 2020 г. № 965 «Об утверждении нормативов допустимого изъятия охотничьих ресурсов и нормативов численности охотничьих ресурсов в охотничьих угодьях» (приказ утратил силу с 1 сентября 2022 г. на основании приказа Министерства природных ресурсов и экологии Российской Федерации от 27 января 2022 г. № 49). Однако с момента вступления в силу приказа Министерства природных ресурсов и экологии Российской Федерации от 27 января 2022 г. № 49 «Об утверждении нормативов допустимого изъятия охотничьих ресурсов, нормативов биотехнических мероприятий и о признании утратившим силу приказа Министерства природных ресурсов и экологии Российской Федерации от 25 ноября 2020 года № 965» и до момента разработки Схемы показатели максимально возможной численности охотничьих ресурсов не установлены. Для поддержания численности основных видов охотничьих ресурсов в пределах, необходимых для их устойчивого воспроизводства, разрабатываются показатели хозяйственно –

[221] Постановление Правительства Российской Федерации от 13 августа 1996 г. № 997 «Об утверждении Требований по предотвращению гибели объектов животного мира при осуществлении производственных процессов, а также при эксплуатации транспортных магистралей, трубопроводов, линий связи и электропередачи».

целесообразной численности, при которых животные не нанесут вреда лесному и сельскому хозяйству и будут обеспечивать максимальный выход продукции охотничьего хозяйства с единицы площади на протяжении длительного времени. Соответствующие расчеты произведены на основе выполненной комплексной качественной оценки элементов среды обитания охотничьих ресурсов с учетом биотических, абиотических и антропогенных факторов, влияющих на распространение и жизнедеятельность охотничьих ресурсов и оригинальной шкалы оптимальных показателей численности основных видов охотничьих ресурсов Нижегородской области на 1000 га свойственных угодий разных бонитетов и носят рекомендательный характер.

Плотность населения охотничьих ресурсов считается оптимальной в том случае, когда наиболее полно реализуются свойства угодий, причем кормовые ресурсы их не истощаются и отсутствуют какие-либо отрицательные явления, связанные с перенаселенностью. Доведение численности охотничьих ресурсов до оптимального уровня и ее поддержание является важнейшей задачей охотничьего хозяйства.

Таблица 74

Шкала оптимальной численности охотничьих животных на территории охотничьих угодий Нижегородской области на 1000 га свойственных угодий

№ п/п	Вид животных	Классы бонитета				
		I	II	III	IV	V
1	Лось	$\frac{10 >}{13}$	$\frac{10-6}{8}$	$\frac{6-4}{5}$	$\frac{4-2}{3}$	$\frac{2 <}{1}$
2	Кабан	0,25	0,25	0,25	0,25	0,25
3	Косуля европейская	$\frac{80 >}{100}$	$\frac{80-50}{60}$	$\frac{50-30}{40}$	$\frac{30-10}{20}$	$\frac{10 <}{5}$
4	Заяц-беляк	$\frac{120 >}{140}$	$\frac{120-70}{95}$	$\frac{70-40}{55}$	$\frac{40-10}{25}$	$\frac{10 <}{5}$
5	Заяц-русак	$\frac{60 >}{80}$	$\frac{60-40}{50}$	$\frac{40-20}{30}$	$\frac{20-10}{15}$	$\frac{10 <}{5}$
6	Серая куропатка	$\frac{300 >}{370}$	$\frac{300-200}{250}$	$\frac{200-100}{150}$	$\frac{100-40}{70}$	$\frac{40 <}{20}$
7	Глухарь	$\frac{80 >}{100}$	$\frac{80-50}{65}$	$\frac{50-30}{40}$	$\frac{30-10}{20}$	$\frac{10 <}{5}$
8	Тетерев	$\frac{200 >}{250}$	$\frac{200-130}{165}$	$\frac{130-70}{100}$	$\frac{70-30}{50}$	$\frac{30 <}{15}$
9	Водоплавающая дичь	$\frac{1600 >}{2400}$	$\frac{1600-800}{1200}$	$\frac{800-400}{600}$	$\frac{400-200}{300}$	$\frac{< 200}{150}$

Примечание. В числителе приводятся минимальное и максимальное значения оптимальной численности животных, а в знаменателе - средний показатель оптимальной численности.

Таблица 75

Показатели хозяйственно-целесообразной численности лося

№ п/п	Наименование муниципального образования	Площадь свойственных угодий, тыс. га	Бонитет с учетом воздействия факторов окружающей среды	Хозяйственно-целесообразная численность, особей		
				Макс.	Ср.	Мин.
1	Ардатовский	114,85	4	459	345	230
2	г.о.г. Арзамас	118,41	3	710	592	474
3	Балахнинский	66,97	3	402	335	268
4	Богородский	71,39	4	286	214	143
5	Большеболдинский	31,49	4	126	94	63
6	Большемурашкинский	20,11	4	80	60	40
7	г.о.г. Бор	282,10	3	1693	1411	1128
8	Бутурлинский	30,31	4	121	91	61
9	Вадский	21,00	3	126	105	84
10	Варнавинский	228,31	3	1370	1142	913
11	Вачский	51,46	4	206	154	103
12	Ветлужский	259,63	3	1558	1298	1039
13	Вознесенский	105,50	4	422	316	211
14	Володарский	80,00	3	480	400	320
15	г.о. Воротынский	133,89	3	803	669	536
16	Воскресенский	316,97	3	1902	1585	1268
17	г.о.г. Выкса	151,18	4	605	454	302
18	Гагинский	29,38	5	59	29	0
19	Городецкий	81,49	3	489	407	326
20	Дальнеконстантиновский	68,41	3	410	342	274
21	г.о.г. Дзержинск	23,10	5	46	23	0
22	Дивеевский	32,42	4	130	97	65
23	Княгининский	19,24	4	77	58	38
24	Ковернинский	185,02	3	1110	925	740
25	Краснобаковский	157,23	3	943	786	629
26	Краснооктябрьский	8,58	4	34	26	17
27	Кстовский	43,05	4	172	129	86
28	г.о.г. Кулебаки	75,83	4	303	227	152

29	Лукояновский	111,44	4	446	334	223
30	Лысковский	137,45	3	825	687	550
31	г.о. Навашинский	92,27	3	554	461	369
32	Павловский	49,52	3	297	248	198
33	г.о.г. Первомайск	94,63	4	379	284	189
34	г.о. Перевозский	19,02	3	114	95	76
35	Пильнинский	32,52	2	325	260	195
36	Починковский	92,79	4	371	278	186
37	г.о. Семеновский	338,86	3	2033	1694	1355
38	Сергачский	34,10	3	205	171	136
39	Сеченовский	9,42	5	19	9	0
40	г.о. Сокольский	135,89	3	815	679	544
41	Сосновский	84,24	3	505	421	337
42	Спасский	14,57	3	87	73	58
43	Тонкинский	68,36	4	273	205	137
44	Тоншаевский	203,82	4	815	611	408
45	Уренский	162,92	4	652	489	326
46	г.о.г. Чкаловск	54,00	3	324	270	216
47	Шарангский	113,02	4	452	339	226
48	Шатковский	76,99	4	308	231	154
49	г.о.г. Шахунья	207,53	4	830	623	415

Таблица 76

Показатели хозяйственно-целесообразной численности европейской косули

№ п/п	Наименование муниципального образования	Площадь свойственных угодий, тыс. га	Бонитет с учетом воздействия факторов окружающей среды	Хозяйственно-целесообразная численность, особей		
				Макс.	Ср.	Мин.
1	Ардатовский	156,33	5	313	156	0
2	г.о.г. Арзамас	161,97	5	324	162	0
3	Балахнинский	68,27	5	137	68	0
4	Богородский	107,94	5	216	108	0
5	Большеболдинский	49,07	5	98	49	0
6	Большемурашкинский	137,14	5	274	137	0
7	г.о.г. Бор	230,98	5	462	231	0
8	Бутурлинский	69,91	5	140	70	0
9	Вадский	88,12	5	176	88	0
10	Варнавинский	189,41	5	379	189	0
11	Вачский	125,94	5	252	126	0
12	Ветлужский	231,82	5	464	232	0
13	Вознесенский	116,37	5	233	116	0
14	Володарский	124,63	5	249	125	0
15	г.о. Воротынский	224,88	5	450	225	0
16	Воскресенский	247,72	5	495	248	0
17	г.о.г. Выкса	146,01	5	292	146	0
18	Гагинский	66,71	5	133	67	0
19	Городецкий	111,70	5	223	112	0
20	Дальнеконстантиновский	99,08	5	198	99	0
21	г.о.г. Дзержинск	27,39	5	55	27	0
22	Дивеевский	68,83	5	138	69	0
23	Княгининский	75,40	5	151	75	0
24	Ковернинский	205,65	5	411	206	0
25	Краснобаковский	144,28	5	289	144	0
26	Краснооктябрьский	39,62	5	79	40	0
27	Кстовский	84,08	5	168	84	0
28	г.о.г. Кулебаки	82,94	5	166	83	0
29	Лукояновский	164,72	5	329	165	0

30	Лысковский	154,43	5	309	154	0
31	г.о. Навашинский	107,80	5	216	108	0
32	Павловский	90,47	5	181	90	0
33	г.о.г. Первомайск	99,43	5	199	99	0
34	г.о. Перевозский	45,92	5	92	46	0
35	Пильнинский	71,74	5	143	72	0
36	Починковский	217,85	5	436	218	0
37	г.о. Семеновский	295,34	5	591	295	0
38	Сергачский	69,09	5	138	69	0
39	Сеченовский	50,92	5	102	51	0
40	г.о. Сокольский	156,94	5	314	157	0
41	Сосновский	99,43	5	199	99	0
42	Спасский	36,61	5	73	37	0
43	Тонкинский	111,62	5	223	112	0
44	Тоншаевский	206,88	5	414	207	0
45	Уренский	166,88	5	334	167	0
46	г.о.г. Чкаловск	72,84	5	146	73	0
47	Шарангский	133,56	5	267	134	0
48	Шатковский	119,98	5	240	120	0
49	г.о.г. Шахунья	194,63	5	389	195	0

Таблица 77

Показатели хозяйственно-целесообразной численности зайца-беляка

№ п/п	Наименование муниципального образования	Площадь свойственных угодий, тыс. га	Бонитет с учетом воздействия факторов окружающей среды	Хозяйственно-целесообразная численность, особей		
				Макс.	Ср.	Мин.
1	Ардатовский	114,85	4	4594	2871	1148
2	г.о.г. Арзамас	118,41	4	4736	2960	1184
3	Балахнинский	66,97	4	2679	1674	670
4	Богородский	71,39	5	714	357	71
5	Большеболдинский	31,49	5	315	157	31
6	Большемурашкинский	20,11	5	201	101	20
7	г.о.г. Бор	282,10	4	11284	7053	2821
8	Бутурлинский	30,31	5	303	152	30
9	Вадский	21,00	5	210	105	21
10	Варнавинский	228,31	4	9132	5708	2283
11	Вачский	51,46	5	720	360	154
12	Ветлужский	259,63	4	10385	6491	2596
13	Вознесенский	105,50	4	4220	2637	1055
14	Володарский	80,00	5	1120	560	240
15	г.о. Воротынский	133,89	5	1874	937	402
16	Воскресенский	316,97	4,5	4755	3170	1585
17	г.о.г. Выкса	151,18	4	6047	3779	1512
18	Гагинский	29,38	5	294	147	29
19	Городецкий	81,49	4,5	1222	815	407
20	Дальнеконстантиновский	68,41	4,5	1368	821	342
21	г.о.г. Дзержинск	23,10	5	231	116	23
22	Дивеевский	32,42	5	324	162	32
23	Княгининский	19,24	5	192	96	19
24	Ковернинский	185,02	4,5	3700	2220	925
25	Краснобаковский	157,23	4	6289	3931	1572
26	Краснооктябрьский	8,58	5	86	43	9
27	Кстовский	43,05	4,5	861	517	215
28	г.о.г. Кулебаки	75,83	5	758	379	76
29	Лукояновский	111,44	4,5	2229	1337	557

30	Лысковский	137,45	5	1375	687	137
31	г.о. Навашинский	92,27	5	923	461	92
32	Павловский	49,52	4	1981	1238	495
33	г.о.г. Первомайск	94,63	5	946	473	95
34	г.о. Перевозский	19,02	4,5	380	228	95
35	Пильнинский	32,52	5	325	163	33
36	Починковский	92,79	5	928	464	93
37	г.о. Семеновский	338,86	4,5	6777	4066	1694
38	Сергачский	34,10	5	341	171	34
39	Сеченовский	9,42	5	94	47	0
40	г.о. Сокольский	135,89	4,5	2718	1631	679
41	Сосновский	84,24	4,5	1685	1011	421
42	Спасский	14,57	5	146	73	0
43	Тонкинский	68,36	5	684	342	68
44	Тоншаевский	203,82	4,5	4076	2446	1019
45	Уренский	162,92	4,5	3258	1955	815
46	г.о.г. Чкаловск	54,00	4,5	1080	648	270
47	Шарангский	113,02	4,5	2260	1356	565
48	Шатковский	76,99	5	770	385	77
49	г.о.г. Шахунья	207,53	5	2075	1038	208

Таблица 78

Показатели хозяйственно-целесообразной численности зайца-русака

№ п/п	Наименование муниципального образования	Площадь свойственных угодий, тыс. га	Бонитет с учетом воздействия факторов окружающей среды	Хозяйственно-целесообразная численность, особей		
				Макс.	Ср.	Мин.
1	Ардатовский	87,65	5	876	438	0
2	г.о.г. Арзамас	104,72	5	1047	524	0
3	Балахнинский	15,01	5	150	75	0
4	Богородский	75,21	5	752	376	0
5	Большеболдинский	57,87	5	579	289	0
6	Большемурашкинский	51,37	5	514	257	0
7	г.о.г. Бор	84,94	5	849	425	0
8	Бутурлинский	87,31	5	873	437	0
9	Вадский	56,23	5	562	281	0
10	Варнавинский	55,45	5	554	277	0
11	Вачский	53,34	5	533	267	0
12	Ветлужский	117,78	5	1178	589	0
13	Вознесенский	40,35	5	404	202	0
14	Володарский	24,35	5	244	122	0
15	г.о. Воротынский	53,69	5	537	268	0
16	Воскресенский	90,09	5	901	450	0
17	г.о.г. Выкса	55,77	5	558	279	0
18	Гагинский	83,93	5	839	420	0
19	Городецкий	67,12	5	671	336	0
20	Дальнеконстантиновский	74,78	5	748	374	0
21	г.о.г. Дзержинск	9,19	5	92	46	0
22	Дивеевский	59,27	5	593	296	0
23	Княгининский	61,61	5	616	308	0
24	Ковернинский	70,96	5	710	355	0
25	Краснобаковский	77,67	5	777	388	0
26	Краснооктябрьский	80,74	5	807	404	0
27	Кстовский	70,51	5	705	353	0
28	г.о.г. Кулебаки	26,11	5	261	131	0
29	Лукояновский	91,92	5	919	460	0

30	Лысковский	68,62	5	686	343	0
31	г.о. Навашинский	45,75	5	457	229	0
32	Павловский	54,44	5	544	272	0
33	г.о.г. Первомайск	34,71	5	347	174	0
34	г.о. Перевозский	60,57	5	606	303	0
35	Пильнинский	98,60	5	986	493	0
36	Починковский	116,96	5	1170	585	0
37	г.о. Семеновский	93,96	5	940	470	0
38	Сергачский	95,64	5	956	478	0
39	Сеченовский	90,03	5	900	450	0
40	г.о. Сокольский	58,41	5	584	292	0
41	Сосновский	40,80	5	408	204	0
42	Спасский	58,12	5	581	291	0
43	Тонкинский	64,89	5	649	324	0
44	Тоншаевский	93,34	5	933	467	0
45	Уренский	96,17	5	962	481	0
46	г.о.г. Чкаловск	37,39	5	374	187	0
47	Шарангский	85,01	5	850	425	0
48	Шатковский	76,48	5	765	382	0
49	г.о.г. Шахунья	114,75	5	1147	574	0

Таблица 79

Показатели хозяйственно-целесообразной численности глухаря

№ п/п	Наименование муниципального образования	Площадь свойственных угодий, тыс. га	Бонитет с учетом воздействия факторов окружающей среды	Хозяйственно-целесообразная численность, особей		
				Макс.	Ср.	Мин.
1	Ардатовский	114,76	5	1148	574	0
2	г.о.г. Арзамас	118,14	5	1181	591	0
3	Балахнинский	58,12	5	581	291	0
4	Богородский	70,67	5	707	353	0
5	Большеболдинский	8,90	5	89	45	0
6	Большемурашкинский	20,11	5	0	0	0
7	г.о.г. Бор	272,44	5	2724	1362	272
8	Бутурлинский	30,31	5	0	0	0
9	Вадский	21,00	5	0	0	0
10	Варнавинский	218,51	4	6555	4370	2185
11	Вачский	51,29	5	513	256	0
12	Ветлужский	242,76	4	7283	4855	2428
13	Вознесенский	105,50	5	1055	527	0
14	Володарский	75,52	5	755	378	0
15	г.о. Воротынский	117,89	5	1179	589	0
16	Воскресенский	310,94	4	9328	6219	3109
17	г.о.г. Выкса	150,99	4,5	2114	1208	453
18	Гагинский	29,38	5	0	0	0
19	Городецкий	80,36	4,5	1205	643	161
20	Дальнеконстантиновский	68,24	5	682	341	0
21	г.о.г. Дзержинск	21,74	5	217	109	0
22	Дивеевский	32,39	5	324	162	0
23	Княгининский	19,24	5	0	0	0
24	Ковернинский	184,99	4	5550	3700	1850
25	Краснобаковский	150,50	4	4515	3010	1505
26	Краснооктябрьский	8,58	5	0	0	0
27	Кстовский	42,74	5	0	0	0
28	г.о.г. Кулебаки	75,72	5	757	379	76
29	Лукояновский	111,44	5	1114	557	111

30	Лысковский	135,67	5	1357	678	0
31	г.о. Навашинский	90,66	5	907	453	91
32	Павловский	49,21	4,5	738	394	98
33	г.о.г. Первомайск	94,63	5	946	473	95
34	г.о. Перевозский	19,02	5	0	0	0
35	Пильнинский	32,52	5	0	0	0
36	Починковский	92,79	5	928	464	93
37	г.о. Семеновский	338,20	4	10146	6764	3382
38	Сергачский	34,10	5	0	0	0
39	Сеченовский	9,42	5	0	0	0
40	г.о. Сокольский	135,49	4	4065	2710	1355
41	Сосновский	84,15	4,5	1262	673	168
42	Спасский	14,57	5	0	0	0
43	Тонкинский	67,32	5	673	337	67
44	Тоншаевский	195,22	5	1952	976	195
45	Уренский	161,60	4	4848	3232	1616
46	г.о.г. Чкаловск	51,30	5	513	256	51
47	Шарангский	112,99	5	1130	565	113
48	Шатковский	76,99	5	770	385	77
49	г.о.г. Шахунья	207,18	5	2072	1036	207

Таблица 80

Показатели хозяйственно-целесообразной численности тетерева

№ п/п	Наименование муниципального образования	Площадь свойственных угодий, тыс. га	Бонитет с учетом воздействия факторов окружающей среды	Хозяйственно-целесообразная численность, особей		
				Макс.	Ср.	Мин.
1	Ардатовский	180,78	4	12655	9039	5423
2	г.о.г. Арзамас	187,22	5	5617	2808	936
3	Балахнинский	76,52	5	2296	1148	383
4	Богородский	127,37	4,5	6369	3821	1911
5	Большеболдинский	80,66	3,4	8066	5646	4033
6	Большемурашкинский	62,88	3	8174	6288	4401
7	г.о.г. Бор	336,27	4	23539	16813	10088
8	Бутурлинский	104,59	4	7321	5229	3138
9	Вадский	69,92	4,5	3496	2098	1049
10	Варнавинский	247,28	3	32147	24728	17310
11	Вачский	89,55	5	2686	1343	448
12	Ветлужский	292,29	4	20460	14614	8769
13	Вознесенский	124,90	5	3747	1873	624
14	Володарский	93,30	5	2799	1400	467
15	г.о. Воротынский	172,18	4	12053	8609	5165
16	Воскресенский	346,97	3	45106	34697	24288
17	г.о.г. Выкса	174,59	4	12221	8730	5238
18	Гагинский	101,13	5	3034	1517	506
19	Городецкий	127,61	3	16590	12761	8933
20	Дальнеконстантиновский	126,45	5	3794	1897	632
21	г.о.г. Дзержинск	26,83	5	805	402	134
22	Дивеевский	79,26	5	2378	1189	396
23	Княгининский	72,78	4	5094	3639	2183
24	Ковернинский	230,43	3	29956	23043	16130
25	Краснобаковский	170,64	4	11945	8532	5119
26	Краснооктябрьский	83,41	5	2502	1251	417
27	Кстовский	99,82	5	2995	1497	499
28	г.о.г. Кулебаки	88,44	5	2653	1327	442
29	Лукояновский	177,51	4	12426	8876	5325

30	Лысковский	194,70	5	5841	2921	974
31	г.о. Навашинский	120,56	4	8439	6028	3617
32	Павловский	93,71	4	6559	4685	2811
33	г.о.г. Первомайск	119,29	5	3579	1789	596
34	г.о. Перевозский	72,35	3	9406	7235	5065
35	Пильнинский	120,74	5	3622	1811	604
36	Починковский	184,16	5	5525	2762	921
37	г.о. Семеновский	378,66	4	26507	18933	11360
38	Сергачский	116,09	4	8126	5804	3483
39	Сеченовский	93,07	5	2792	1396	465
40	г.о. Сокольский	167,40	3	21762	16740	11718
41	Сосновский	111,59	5	3348	1674	558
42	Спасский	65,52	5	1966	983	328
43	Тонкинский	99,44	4	6961	4972	2983
44	Тоншаевский	232,34	4	16264	11617	6970
45	Уренский	204,66	4	14326	10233	6140
46	г.о.г. Чкаловск	73,28	5	2198	1099	366
47	Шарангский	156,23	5	4687	2344	781
48	Шатковский	137,58	4	9631	6879	4127
49	г.о.г. Шахунья	252,12	4	17649	12606	7564

Таблица 81

Показатели хозяйственно-целесообразной численности серой куропатки

№ п/п	Наименование муниципального образования	Площадь свойственных угодий, тыс. га	Бонитет с учетом воздействия факторов окружающей среды	Хозяйственно-целесообразная численность, особей		
				Макс.	Ср.	Мин.
1	Ардатовский	66,03	4	6603	4622	2641
2	г.о.г. Арзамас	69,09	4	6909	4836	2763
3	Балахнинский	0,00	0	0	0	0
4	Богородский	56,16	5	2246	1123	281
5	Большеболдинский	49,17	4	4917	3442	1967
6	Большемурашкинский	42,77	3	8554	6416	4277
7	г.о.г. Бор	54,64	5	2186	1093	0
8	Бутурлинский	74,28	4	7428	5200	2971
9	Вадский	48,92	4	4892	3424	1957
10	Варнавинский	0,00	0	0	0	0
11	Вачский	38,25	5	1530	765	0
12	Ветлужский	0,00	0	0	0	0
13	Вознесенский	19,40	5	776	388	0
14	Володарский	0,00	0	0		0
15	г.о. Воротынский	41,24	5	1650	825	0
16	Воскресенский	0,00	0	0	0	0
17	г.о.г. Выкса	23,43	5	937	469	0
18	Гагинский	71,75	4	7175	5022	2870
19	Городецкий	46,31	5	1852	926	0
20	Дальнеконстантиновский	58,22	5	2329	1164	0
21	г.о.г. Дзержинск	0,00	0	0	0	0
22	Дивеевский	46,87	4	4687	3281	1875
23	Княгининский	53,54	4	5354	3748	2142
24	Ковернинский	0,00	0	0	0	0
25	Краснобаковский	0,00	0	0	0	0
26	Краснооктябрьский	74,83	5	2993	1497	0
27	Кстовский	57,08	4	5708	3996	2283
28	г.о.г. Кулебаки	12,72	5	509	254	0
29	Лукояновский	66,07	4	6607	4625	2643

30	Лысковский	57,25	4	5725	4007	2290
31	г.о. Навашинский	28,83	5	1153	577	0
32	Павловский	44,39	5	1776	888	222
33	г.о.г. Первомайск	24,65	4	2465	1726	986
34	г.о. Перевозский	53,33	4	5333	3733	2133
35	Пильнинский	88,22	5	3529	1764	441
36	Починковский	91,37	5	3655	1827	457
37	г.о. Семеновский	0,00	0	0	0	0
38	Сергачский	81,98	5	3279	1640	410
39	Сеченовский	83,64	5	3346	1673	418
40	г.о. Сокольский	0,00	0	0	0	0
41	Сосновский	27,44	4	2744	1921	1098
42	Спасский	50,95	5	2038	1019	255
43	Тонкинский	0,00	0	0	0	0
44	Тоншаевский	0,00	0	0	0	0
45	Уренский	0,00	0	0	0	0
46	г.о.г. Чкаловск	0,00	0	0	0	0
47	Шарангский	43,21	5	1728	864	0
48	Шатковский	60,59	4	6059	4241	2424
49	г.о.г. Шахунья	0,00	0	0	0	0

Таблица 82

Показатели хозяйственно-целесообразной численности водоплавающей дичи

№ п/п	Наименование муниципального образования	Площадь свойственных угодий, тыс. га	Бонитет с учетом воздействия факторов окружающей среды	Хозяйственно-целесообразная численность, особей		
				Макс.	Ср.	Мин.
1	Ардатовский	6,71	3	5368	4026	2684
2	г.о.г. Арзамас	2,77	2	4431	3324	2216
3	Балахнинский	17,16	2	27448	20586	13724
4	Богородский	4,08	2	6533	4900	3266
5	Большеболдинский	0,74	2	1178	883	589
6	Большемурашкинский	0,40	2	639	480	320
7	г.о.г. Бор	35,24	3	28194	21145	14097
8	Бутурлинский	1,12	2	1797	1348	899
9	Вадский	0,82	2	1308	981	654
10	Варнавинский	8,73	3	6983	5237	3491
11	Вачский	6,61	4	2644	1983	1322
12	Ветлужский	11,33	2	18125	13594	9063
13	Вознесенский	0,56	2	893	670	446
14	Володарский	18,73	1	59941	44955	29970
15	г.о. Воротынский	53,87	4	21547	16160	10773
16	Воскресенский	16,99	3	13594	10196	6797
17	г.о.г. Выкса	4,78	2	7650	5738	3825
18	Гагинский	0,86	1	2747	2060	1373
19	Городецкий	14,26	4	5705	4279	2853
20	Дальнеконстантиновский	2,51	2	4015	3011	2007
21	г.о.г. Дзержинск	6,31	2	10092	7569	5046
22	Дивеевский	2,19	3	1749	1312	874
23	Княгининский	0,37	2	587	440	293
24	Ковернинский	9,72	4	3888	2916	1944
25	Краснобаковский	4,67	1	14932	11199	7466
26	Краснооктябрьский	0,56	2	900	675	450
27	Кстовский	8,20	3	6561	4921	3280
28	г.о.г. Кулебаки	8,75	3	7004	5253	3502
29	Лукояновский	0,84	3	670	502	335

30	Лысковский	72,75	5	14550	10912	3637
31	г.о. Навашинский	14,62	3	11695	8771	5848
32	Павловский	12,47	2	19959	14969	9979
33	г.о.г. Первомайск	0,25	2	405	303	202
34	г.о. Перевозский	0,59	2	951	713	476
35	Пильнинский	2,40	1	7687	5765	3843
36	Починковский	0,81	3	646	485	323
37	г.о. Семеновский	8,93	3	7148	5361	3574
38	Сергачский	0,78	2	1250	937	625
39	Сеченовский	0,51	3	408	306	204
40	г.о. Сокольский	38,73	5	7746	5810	1937
41	Сосновский	5,38	4	2154	1615	1077
42	Спасский	0,31	2	496	372	248
43	Тонкинский	0,68	2	1082	811	541
44	Тоншаевский	7,54	4	3017	2262	1508
45	Уренский	4,30	1	13765	10324	6882
46	г.о.г. Чкаловск	9,28	3	7424	5568	3712
47	Шарангский	2,55	2	4087	3066	2044
48	Шатковский	0,64	2	1030	772	515
49	г.о.г. Шахунья	10,44	4	4177	3133	2089

Перечень отдельных видов охотничьих ресурсов, в отношении которых устанавливаются требования к размещению минимального количества охотничьих ресурсов в границах охотничьих угодий и порядок расчета минимального количества охотничьих ресурсов в границах охотничьих угодий утверждены приказом Министерства природных ресурсов и экологии Российской Федерации от 12 февраля 2022 г. № 101 «Об утверждении перечня отдельных видов охотничьих ресурсов, в отношении которых устанавливаются требования к размещению минимального количества охотничьих ресурсов в границах охотничьих угодий, порядка расчета их минимального количества в границах охотничьих угодий»[222].

На территории Нижегородской области в перечень отдельных видов охотничьих ресурсов, в отношении которых устанавливаются требования к размещению минимального количества охотничьих ресурсов в границах охотничьих угодий включены: лось, косули.

Минимальное количество вида охотничьих ресурсов в границах охотничьего угодья (N_{min}) рассчитывается по следующей формуле:

$$N_{min} = \frac{N_1 + N_2 + \cdots\ldots + N_t}{t} \text{ x } 0{,}5$$

где,

N_1, N_2.....N_t - численность охотничьих ресурсов по данным государственного мониторинга охотничьих ресурсов и среды их обитания на определенный год, особей;

t - максимально возможный период, за который имеются данные государственного мониторинга охотничьих ресурсов и среды их обитания, но не более десяти лет, предшествующих году установления требований к размещению минимального количества охотничьих ресурсов в границах охотничьего угодья, лет.

Для вновь созданного охотничьего угодья численность охотничьих ресурсов определяется пропорционально численности охотничьих ресурсов, полученной по данным государственного мониторинга охотничьих ресурсов и среды их обитания для охотничьего угодья (охотничьих угодий) или иной территории (иных территорий), являющихся средой обитания охотничьих ресурсов, из которого оно образовано.

Многие виды хищных животных малочисленны, некоторые полезны для сельского и лесного хозяйств, некоторые имеют исключительную зоологическую ценность, и истребление их было бы преступлением. Однако численность тех видов хищных животных, которые наносят ощутимый ущерб запасам охотничьих ресурсов Нижегородской области, являются

---

[222] Приказ Министерства природных ресурсов и экологии Российской Федерации от 12 февраля 2022 г. № 101 «Об утверждении перечня отдельных видов охотничьих ресурсов, в отношении которых устанавливаются требования к размещению минимального количества охотничьих ресурсов в границах охотничьих угодий, порядка расчета их минимального количества в границах охотничьих угодий».

источниками возникновения и распространения болезней охотничьих ресурсов, наносят ущерб здоровью граждан, объектам животного мира и среде их обитания следует строго регулировать[223,224].

Численность охотничьих ресурсов регулируется приказом Министерства природных ресурсов и экологии Российской Федерации от 13 января 2011 г. № 1 «Об утверждении Порядка принятия решения о регулировании численности охотничьих ресурсов и его формы», а также приказом от 3 августа 2021 г. № 533 «Об утверждении Порядка регулирования органами исполнительной власти субъектов Российской Федерации численности охотничьих ресурсов, за исключением охотничьих ресурсов, находящихся на особо охраняемых природных территориях федерального значения, и о внесении изменений в Порядок принятия решения о регулировании численности охотничьих ресурсов, Форму решения о регулировании численности охотничьих ресурсов, утвержденные приказом Министерства природных ресурсов и экологии Российской Федерации от 13 января 2011 года № 1».

Регулирование численности охотничьих ресурсов осуществляется на основании решений органов государственной власти в пределах их полномочий, определенных в соответствии со статьями 32–34 Федерального закона от 24 июля 2009 г. № 209-ФЗ «Об охоте и о сохранении охотничьих ресурсов и о внесении изменений в отдельные законодательные акты Российской Федерации». В таких решениях содержатся сведения о видах, поле, возрасте охотничьих ресурсов, численность которых регулируется, сроках и способах такого регулирования, об орудиях охоты, применяемых при регулировании численности охотничьих ресурсов[225].

Решение о регулировании численности принимается органами государственной власти:

- на особо охраняемых природных территориях федерального значения - Министерством природных ресурсов и экологии Российской Федерации;

- в охотничьих угодьях и на иных территориях, являющихся средой обитания охотничьих ресурсов, - органами государственной власти субъектов Российской Федерации[226].

---

[223] Федеральный закон от 24 июля 2009 года № 209-ФЗ «Об охоте и о сохранении охотничьих ресурсов и о внесении изменений в отдельные законодательные акты Российской Федерации»

[224] Русанов Я.С. Основы охотоведения. Учебное пособие. – М.: Изд-во МГУ, 1986. – 160 с.

[225] Федеральный закон от 24 июля 2009 года № 209-ФЗ «Об охоте и о сохранении охотничьих ресурсов и о внесении изменений в отдельные законодательные акты Российской Федерации».

[226] Приказ Министерства природных ресурсов и экологии Российской Федерации от 03 августа 2021 года № 533 «Об утверждении Порядка регулирования органами исполнительной власти субъектов Российской Федерации численности охотничьих ресурсов, за исключением охотничьих ресурсов, находящихся на особо охраняемых природных территориях федерального значения, и о внесении изменений в Порядок принятия решения о регулировании численности охотничьих ресурсов, Форму решения о регулировании численности охотничьих ресурсов, утвержденные приказом Министерства природных ресурсов и экологии Российской Федерации от 13 января 2011 года № 1».

Решение о регулировании численности принимается на основе данных о численности охотничьих ресурсов, об их размещении в охотничьих угодьях и на иных территориях, являющихся средой обитания охотничьих ресурсов, о динамике их состояния и других данных государственного мониторинга охотничьих ресурсов и среды их обитания.

Уполномоченный орган анализирует поступающие данные и, при превышении численности, в течение тридцати календарных дней принимает решение:

- при выявлении угрозы возникновения и распространения болезней охотничьих ресурсов, решение принимается в течении трех рабочих дней;

- при выявлении угрозы нанесения ущерба здоровью граждан конкретными особями охотничьих ресурсов полученные данные анализируются и в течение суток после их поступления принимается решение о регулировании численности.

В решении о регулировании численности должны содержаться сведения о видах, поле, возрасте охотничьих ресурсов, численность которых регулируется, сроках и способах такого регулирования, об орудиях охоты, применяемых при регулировании численности охотничьих ресурсов о количестве особей охотничьих ресурсов, предполагаемых к добыче, об использовании продукции охоты, а также сведения об органе государственной власти, принявшем решение о регулировании численности, о причинах, вызвавших необходимость регулирования численности охотничьих ресурсов, об охотничьих угодьях или иных территориях, на которых осуществляется регулирование численности охотничьих ресурсов[227].

Вопрос о вредности того или иного вида должен рассматриваться применительно к конкретным условиям. Нередко один и тот же вид хищника может в одних случаях причинять вред, так как истребляет охотничье-промысловых животных, а в других приносит пользу, уничтожая вредителей сельского хозяйства[228].

Регулирование численности при возникновении тех или иных заболеваний обуславливается устанавливаемой численностью охотничьих ресурсов при возникновении угрозы эпизоотии. Решение о регулировании численности в целях предотвращения угрозы возникновения и распространения болезней охотничьих ресурсов принимается в случае установления ограничительных мероприятий (карантина) на территории Нижегородской области[229].

---

[227] Приказ Министерства природных ресурсов и экологии Российской Федерации от 13 января 2011 года № 1 «Об утверждении Порядка принятия решения о регулировании численности охотничьих ресурсов и его формы».

[228] Охотничье дело. Охотоведение и охотничье хозяйство: Учебное пособие / Под общ. ред. проф. Е. Н. Мартынова. — 2-е изд., испр. — СПб.: Издательство «Лань», 2014. — 464 с.

[229] Приказ Министерства природных ресурсов и экологии Российской Федерации от 03 августа 2021 года № 533 «Об утверждении Порядка регулирования органами исполнительной власти субъектов Российской Федерации численности охотничьих ресурсов, за исключением охотничьих ресурсов, находящихся на особо охраняемых природных территориях федерального значения, и о внесении изменений в Порядок принятия решения о регулировании численности охотничьих ресурсов, Форму решения о регулировании численности

Для сокращения рисков широкого распространения африканской чумы свиней на территории Нижегородской области, необходимо придерживаться численности 0,25 особи на 1000 га дикого кабана[230].

Также в целях противодействия распространению эпизоотии бешенства на территории Нижегородской области необходимо установить показатель максимальной численности охотничьих ресурсов для лисицы, енотовидной собаки и волка.

Таблица 83

Показатель максимальной численности охотничьих ресурсов

№ п/п	Вид охотничьего ресурса	Показатель максимальной численности охотничьих ресурсов (особей) на 1000 га охотничьих угодий
1	Волк	до 0,05
2	Лисица	до 1
3	Енотовидная собака	до 1

Мероприятия по изъятию охотничьих животных не проводятся в случаях:

- неполноты или недостоверности сведений, обосновывающих целесообразность регулирования численности охотничьих животных;
- недостаточности обоснования целесообразности регулирования численности охотничьих животных в сведениях;
- отрицательного заключения научной организации, осуществляющей деятельность в области охраны и использования животного мира и среды его обитания;
- отсутствия согласования со специально уполномоченными государственными органами, осуществляющими охрану земельных, водных и лесных ресурсов[231].

Охота в целях регулирования численности охотничьих ресурсов осуществляется при проведении мероприятий по сохранению охотничьих ресурсов и среды их обитания в охотничьих угодьях и на иных территориях, являющихся средой обитания охотничьих ресурсов:

- в закрепленных охотничьих угодьях охота в целях регулирования численности охотничьих ресурсов осуществляется юридическими лицами и индивидуальными предпринимателями, заключившими охотхозяйственные соглашения;

охотничьих ресурсов, утвержденные приказом Министерства природных ресурсов и экологии Российской Федерации от 13 января 2011 года № 1».

[230] Распоряжение Правительства Российской Федерации от 07 декабря 2022 года № 3789-р «О плане мероприятий («дорожной карте») по совершенствованию системы ветеринарной безопасности Российской Федерации».

[231] Приказ Министерства сельского хозяйства Российской Федерации от 20 января 2009 года № 23 «Об утверждении Порядка регулирования численности объектов животного мира, отнесенных к объектам охоты».

- в общедоступных охотничьих угодьях охота в целях регулирования численности охотничьих ресурсов осуществляется физическими лицами и юридическими лицами, при наличии разрешений на добычу охотничьих ресурсов.

В случае, если продукция охоты, полученная при осуществлении охоты в целях регулирования численности охотничьих ресурсов, не используется для личного потребления физическими лицами, данная продукция реализуется организациям, осуществляющим деятельность по закупке продукции охоты, или уничтожается в соответствии с законодательством Российской Федерации о ветеринарии[232].

Охота в целях регулирования численности охотничьих ресурсов, в том числе добыча травмированных, больных животных, осуществляется способами, исключающими нанесение вреда другим объектам животного мира и обеспечивающими сохранность среды их обитания.

При осуществлении охоты в целях регулирования численности волка, лисицы допускается использование механических транспортных средств и летательных аппаратов, если в соответствующем разрешении на добычу охотничьих ресурсов указаны регистрационные номера конкретных транспортных средств, с использованием которых планируется осуществление охоты.

В случае принятия решения об установлении ограничительных мероприятий (карантина) для предупреждения распространения и ликвидации очагов заразных, в том числе особо опасных, болезней животных допускается осуществление охоты в целях регулирования численности кабана с использованием механических транспортных средств и летательных аппаратов, при условии наличия в разрешении на добычу охотничьих ресурсов регистрационных номеров конкретных транспортных средств, с использованием которых планируется осуществление охоты.

Высшим должностным лицом субъекта Российской Федерации (руководителем высшего исполнительного органа государственной власти субъекта Российской Федерации) могут вводиться ограничения по применению механических транспортных средств и летательных аппаратов для целей (в том числе в отношении отдельных видов животных) в соответствующих охотничьих угодьях субъекта Российской Федерации[233].

Информация о регулировании численности охотничьих ресурсов на территории Нижегородской области приведена в Разделе 4.2. Схемы.

---

[232] Федеральный закон от 24 июля 2009 года № 209-ФЗ «Об охоте и о сохранении охотничьих ресурсов и о внесении изменений в отдельные законодательные акты Российской Федерации».

[233] Приказ Министерства природных ресурсов и экологии Российской Федерации от 24 июля 2020 года № 477 «Об утверждении Правил охоты».

7.6. Нормы допустимой добычи охотничьих ресурсов, в отношении которых не устанавливается лимит добычи

В соответствии с частью 1 статьи 38 Федерального закона от 24 июля 2009 г. № 209-ФЗ «Об охоте и о сохранении охотничьих ресурсов и о внесении изменений в отдельные законодательные акты Российской Федерации» поддержание охотничьих ресурсов в состоянии, позволяющем сохранить их численность в пределах, необходимых для их расширенного воспроизводства, обеспечивается путем разработки, установления и соблюдения нормативов и норм в области охоты и сохранения охотничьих ресурсов.

Нормативы и нормы в области охоты и сохранения охотничьих ресурсов разрабатываются для охотничьих ресурсов, в отношении которых не устанавливается лимит добычи.

В соответствии с частью 4 статьи 38 Федерального закона от 24 июля 2009 г. № 209-ФЗ «Об охоте и о сохранении охотничьих ресурсов и о внесении изменений в отдельные законодательные акты Российской Федерации» разработка и утверждение нормативов допустимого изъятия охотничьих ресурсов находится в исключительной компетенции федеральных органов исполнительной власти.

На территории Нижегородской области лимит добычи охотничьих ресурсов установлен для медведя, лося, косули, рыси, барсука.

Приказом Министерства природных ресурсов и экологии Российской Федерации от 27 января 2022 г. № 49 «Об утверждении нормативов допустимого изъятия охотничьих ресурсов, нормативов биотехнических мероприятий и о признании утратившим силу приказа Министерства природных ресурсов и экологии Российской Федерации от 25 ноября 2020 года № 965» установлены нормативы допустимого изъятия охотничьих ресурсов, в отношении которых не устанавливается лимит добычи (таблица 84).

Таблица 84

Нормативы допустимого изъятия охотничьих ресурсов, в отношении которых не устанавливается лимит добычи

№ п/п	Виды охотничьих ресурсов	Плотность населения вида охотничьих ресурсов (особей/1000 га площади категорий среды обитания, на которую определялась численность вида охотничьих ресурсов)	Нормативы допустимого изъятия, % от численности вида охотничьих ресурсов на 1 апреля текущего года по данным государственного мониторинга охотничьих ресурсов и среды их обитания текущего года
1	куница	не устанавливается	до 35
2	бобр	не устанавливается	до 50
3	глухарь	-	до 10 (устанавливается только в сроки весенней охоты)
4	тетерев	-	до 10 (устанавливается только в сроки весенней охоты)

Постановлением Правительства Нижегородской области от 27 августа 2010 г. № 558 «Об утверждении норм допустимой добычи охотничьих ресурсов, в отношении которых не устанавливается лимит добычи» утверждены нормы добычи охотничьих ресурсов на территории охотничьих угодий Нижегородской области:

Таблица 85

Нормы допустимой добычи в день и в сезон охотничьих ресурсов, в отношении которых не устанавливается лимит добычи

Вид охотничьего ресурса	Нормы добычи охотничьих ресурсов на одного охотника на территории одного охотничьего угодья	
	Нормы добычи в день, особей	Нормы добычи в сезон (за период охоты), особей
Летне-осенний и осенне-зимний период		
Зайцы	2	20
Гуси	3	20
Утки	6	не устанавливается
Глухарь обыкновенный	1	3
Тетерев	2	20
Рябчик	5	не устанавливается
Куропатка серая	5	не устанавливается
Весенний период		
Глухарь обыкновенный	1	2
Тетерев	2	5
Селезень	3	15
Вальдшнеп	5	не устанавливается
Гуси	3	10

Таблица 86

Нормы допустимой добычи кабана в общедоступных охотничьих угодьях Нижегородской области на период с 1 августа 2023 г. до 1 августа 2024 г.

№ п/п	Наименование муниципального образования Нижегородской области, в котором находятся общедоступные охотничьи угодья	Норма допустимой добычи, особей		
		Всего	старше 1 года	до 1 года
1	Ардатовский муниципальный округ	0	0	0
2	Городской округ город Арзамас	0	0	0
3	Богородский муниципальный округ	1	0	1
4	Большеболдинский муниципальный округ	4	2	2
5	Большемурашкинский муниципальный округ	0	0	0

6	Бутурлинский муниципальный округ	0	0	0
7	Варнавинский муниципальный округ	0	0	0
8	Вачский муниципальный округ	0	0	0
9	Ветлужский муниципальный округ	0	0	0
10	Вознесенский муниципальный округ	0	0	0
11	Володарский муниципальный округ	4	2	2
12	Городской округ город Дзержинск	0	0	0
13	Городской округ Воротынский	0	0	0
14	Воскресенский муниципальный округ	0	0	0
15	Городской округ город Выкса	0	0	0
16	Гагинский муниципальный округ	0	0	0
17	Городецкий муниципальный округ	4	2	2
18	Дивеевский муниципальный округ	0	0	0
19	Княгининский муниципальный округ	0	0	0
20	Краснобаковский муниципальный округ	0	0	0
21	Краснооктябрьский муниципальный округ	6	3	3
22	Городской округ город Кулебаки	0	0	0
23	Лукояновский муниципальный округ	0	0	0
24	Лысковский муниципальный округ	0	0	0
25	Городской округ Навашинский	0	0	0
26	Павловский муниципальный округ	0	0	0
27	Городской округ город Первомайск (участок 1)	1	0	1
28	Городской округ город Первомайск (участок 2)	2	1	1
29	Городской округ Перевозский	0	0	0
30	Пильнинский муниципальный округ	0	0	0
31	Починковский муниципальный округ	10	5	5
32	Сергачский муниципальный округ	0	0	0
33	Сеченовский муниципальный округ	0	0	0
34	Тонкинский муниципальный округ	0	0	0
35	Тоншаевский муниципальный округ	6	3	3
36	Уренский муниципальный округ	0	0	0
37	Городской округ город Чкаловск	0	0	0
38	Шарангский муниципальный округ (участок 1)	3	1	2
39	Шарангский муниципальный округ (участок 2)	2	1	1
40	Шарангский муниципальный округ (участок 3)	4	2	2
41	Шатковский муниципальный округ	0	0	0
42	Городской округ город Шахунья	4	2	2
	Всего	51	24	27

Нормы допустимой добычи в отношении видов охотничьих ресурсов, не указанных в приложениях к настоящему постановлению, не устанавливаются.

7.7. Рекомендации по проведению учета охотничьих ресурсов

В соответствии со статьей 36 Федерального закона от 24 июля 2009 г. № 209-ФЗ «Об охоте и о сохранении охотничьих ресурсов и о внесении изменений в отдельные законодательные акты Российской Федерации» учет численности охотничьих ресурсов является частью государственного мониторинга охотничьих ресурсов и среды их обитания. С этой целью разрабатываются и совершенствуются методы учета их поголовья[234].

Организация работ по проведению учета численности охотничьих ресурсов на территории Нижегородской области осуществляется органом исполнительной власти, уполномоченным в области охоты и сохранения охотничьих ресурсов – Министерство лесного хозяйства и охраны объектов животного мира Нижегородской области.

Учет численности охотничьих ресурсов обеспечивается:

- в общедоступных охотничьих угодьях и на иных территориях, являющихся средой обитания охотничьих ресурсов, за исключением особо охраняемых природных территорий федерального значения, органом исполнительной власти субъекта Российской Федерации, уполномоченным в области охоты и сохранения охотничьих ресурсов;

- в закрепленных охотничьих угодьях, юридическими лицами, индивидуальными предпринимателями, заключившими охотхозяйственные соглашения;

- в закрепленных охотничьих угодьях, в которых пользование охотничьими ресурсами осуществляется юридическими лицами и индивидуальными предпринимателями на основании долгосрочных лицензий на пользование объектами животного мира, указанными юридическими лицами и индивидуальными предпринимателями совместно с уполномоченным органом;

- на особо охраняемых природных территориях федерального значения - федеральными государственными бюджетными учреждениями, осуществляющими управление данными особо охраняемыми природными территориями, а в случае отсутствия таких учреждений – уполномоченным федеральным органом исполнительной власти[235].

Учеты численности охотничьих ресурсов позволяют выяснить, сколько зверей и птиц имеется в угодьях и как они размещены по разным участкам хозяйства или всего муниципального образования. Объектом учета могут быть сами животные (учет по встречам), их голоса (учет с использованием манков), гнезда, норы, хатки, экскременты или следы.

---

[234] Федеральный закон от 24 июля 2009 года № 209-ФЗ «Об охоте и о сохранении охотничьих ресурсов и о внесении изменений в отдельные законодательные акты Российской Федерации»

[235] Приказ Министерства природных ресурсов и экологии Российской Федерации от 27 июля 2021 года № 512 «Об утверждении Порядка осуществления государственного мониторинга охотничьих ресурсов и среды их обитания и применения его данных и о признании утратившим силу приказа Министерства природных ресурсов и экологии Российской Федерации от 25 ноября 2020 года № 964».

Методику можно подразделить, с одной стороны, на формы относительного и абсолютного учета, с другой – на комплексные (по группам видов) и видовые.

Относительный учет отражает численность охотничьих птиц и зверей или их следов на единицу маршрута в определенный отрезок времени. Он выявляет тенденцию ее изменения при сравнении с аналогичными сведениями за сходный прошедший период (год, сезон) или в разных местообитаниях (биогеоценозах).

Абсолютный учет дает возможность вычислить плотность населения вида в конкретных местообитаниях или хозяйствах, регионах. Эти сведения с выборочной территории можно экстраполировать на остальной ареал его распространения со сходными условиями обитания, чтобы получить примерные цифры ресурса вида на всей остальной площади угодий[236].

На территории Нижегородской области учет объектов животного мира проводится в соответствии с приказом ФГБУ «ФНИЦ Охота» от ФГБУ «ФНИЦ Охота» от 22 ноября 2023 г. № 49[237].

Таблица 87

Виды учетных работ на территории охотничьих угодий Нижегородской области

№ п/п	Вид учетных работ	Сроки проведения	Периодичность
Зимние			
1	Метод зимнего маршрутного учета (ЗМУ) (копытные, кабан, волк, лисица, куницы, хори, горностай, белка, зайцы, глухарь, тетерев, рябчик куропатка)*	С 15 января по 25 марта	ежегодно
2	Учет методом шумового прогона (копытные, кабан, волк, лисица, зайцы, куропатка, глухарь, тетерев)*	С 15 января по 25 марта	ежегодно
3	Учет в местах искусственных концентраций (копытные, кабан)*	С 15 января по 25 марта	ежегодно
4	Учет методом авиаучета (лось)*	С 15 января по 25 марта	Не установлено
Весенние			
5	Учет на токах (глухарь,	15 марта – 15	ежегодно

[236] Машкин В. И. Методы изучения охотничьих и охраняемых животных в полевых условиях: Учебное пособие. — СПб.: Издательство «Лань», 2013 – 432 с.

[237] Приказ ФГБУ «ФНИЦ Охота» от 22.11.2023 №49 «О методиках учета численности охотничьих ресурсов».

№ п/п	Вид учетных работ	Сроки проведения	Периодичность
	тетерев)	мая	
6	Учет рябчика на манок	15 марта – 15 мая	ежегодно
7	Учет вальдшнепа на тяге	В зависимости от погодных условий	ежегодно[238]
Летне-осенние			
8	Учет пернатой дичи по выводкам	20 июня - 25 июля	ежегодно
9	Учет медведя по следам	1 апреля – 1 ноября	ежегодно
10	Учет норных животных	1 апреля – 1 ноября	ежегодно
Осенние			
11	Учет околоводных зверей (норка, ондатра, бобр, выдра)	Сентябрь-октябрь	ежегодно
12	Учет водоплавающей и болотно-луговой дичи методом фоторегистрации и анкетирования	В сроки охоты	ежегодно

Данные учета численности охотничьих ресурсов используются при определении квот добычи соответствующих видов охотничьих ресурсов, норм допустимой добычи охотничьих ресурсов и норм пропускной способности охотничьих угодий, принятии решения органами государственной власти о регулировании численности охотничьих ресурсов, осуществлении анализа состояния популяций охотничьих ресурсов.

Пунктом 7 статьи 36 Федерального закона от 24 июля 2009 г. № 209-ФЗ «Об охоте и о сохранении охотничьих ресурсов и о внесении изменений в отдельные законодательные акты Российской Федерации» установлено, что учет охотничьих ресурсов, в отношении которых устанавливается лимит добычи и квота их добычи, должен осуществляться на основании научно обоснованных методик, не являющихся нормативными правовыми актами, рекомендованными уполномоченным федеральным органом исполнительной власти и размещенными в информационно-телекоммуникационной сети «Интернет» на официальном сайте уполномоченного федерального органа исполнительной власти[239].

На сайте Министерства природных ресурсов и экологии Российской Федерации размещены рекомендованные методики учета численности охотничьих ресурсов следующими методами: зимнего маршрутного учета, в местах искусственных концентраций, методом шумового прогона, авиаучета

[238] В рамках Всероссийских учетов на тяге

[239] Федеральный закон от 24 июля 2009 года № 209-ФЗ «Об охоте и о сохранении охотничьих ресурсов и о внесении изменений в отдельные законодательные акты Российской Федерации»

и учета численности кабана в местах концентрации (на подкормочных площадках, кормовых полях, а также в иных местах концентрации) при угрозе возникновения и распространения заразных, в том числе особо опасных, болезней животных[240].

Для всех методик учета определен единый порядок определения исследуемой территории. К исследуемым территориям относятся отдельные закрепленные и общедоступные охотничьи угодья, каждое из которых расположено в единых границах, а также иные территории, являющиеся средой обитания охотничьих ресурсов (не являющиеся охотничьими угодьями, в том числе особо охраняемые природные территории регионального значения), каждая из которых также расположена в единых границах.

Если закрепленное, общедоступное охотничье угодье, иная территория состоят из нескольких участков, расположенных не в единых границах, то каждый участок охотничьего угодья, участок иной территории рассматривается как отдельная исследуемая территория[241].

Зимний маршрутный учет является общепринятым методом для ежегодной оценки состояния ресурсов охотничьих животных в равнинных местностях с устойчивым снежным покровом.

Учет проводится в местах искусственных концентраций (биотехнические сооружения, на которых осуществляется подкормка копытных животных путем выкладки заранее заготовленных кормов (подкормочные площадки)) путем визуальной регистрации учетчиком копытных животных учитываемого вида, находящихся на подкормочной площадке или путем регистрации учетчиком копытных животных учитываемого вида при изучении фотоматериалов, полученных с помощью фотоловушек.

Методические рекомендации по проведению учета в местах искусственных концентраций представлены в приказе ФГБУ «ФЦРОХ» от 24 ноября 2021 г. № 89 «Методика учета численности охотничьих ресурсов в местах искусственных концентраций» и размещены на сайте Министерства природных ресурсов и экологии Российской Федерации.

Учет методом шумового прогона. В методике определен минимальный норматив учетных работ в зависимости от площади исследуемой территории, предусмотрена возможность применения современных средств пространственного позиционирования (GPS) и фото-видеофиксации. Методические рекомендации по проведению учета методом шумового прогона представлены в приказе ФГБУ «ФЦРОХ» от 24 ноября 2021 г. № 88 «Методика учета численности охотничьих ресурсов методом

---

[240] Министерство природных ресурсов и экологии Российской Федерации [Текст] [Электронный ресурс]. Режим доступа: https://www.mnr.gov.ru (дата обращения: 04.10.2023).

[241] ФГБУ «ФЦРОХ» [Текст] [Электронный ресурс]. Режим доступа: http://www.ohotcontrol.ru/press/582/ (дата обращение: 04.10.2023).

шумового прогона» и размещены на сайте Министерства природных ресурсов и экологии Российской Федерации.

Авиаучет - самый дорогостоящий вид учетных работ. Авиаучет, также, как и зимний маршрутный учет, является одним из основных методов учета охотничьих зверей в России и используется при определении численности лося. Авиаучет проводится с помощью беспилотных и/или пилотируемых летательных аппаратов. При проведении авиаучета используется фотоаппаратура. Дополнительно допускается применять видео и/или тепловизионную аппаратуру. В этом случае ширина захвата объектива применяемого фотоаппарата и объектива видеокамеры и/или тепловизора должны совпадать.

Авиаучет проводится на заранее запланированных маршрутах с обязательной фотосъемкой ограниченного участка поверхности земли, осуществляемой в непрерывном автоматическом режиме с заданной (запланированной) высоты. Методические рекомендации по проведению авиаучета представлены в приказе ФГБУ «ФЦРОХ» от 24 ноября 2021 г. № 87 «Методика учета численности охотничьих ресурсов методом авиаучета» и размещены на сайте Министерства природных ресурсов и экологии Российской Федерации.

В случае угрозы возникновения и распространения заразных, в том числе особо опасных, болезней животных, для оперативного определения численности кабана на исследуемых территориях субъектов Российской Федерации, где имеются кормовые поля и/или подкормочные площадки проводится учет численности кабана в местах концентрации (на подкормочных площадках (биотехнические сооружения, на которых осуществляется подкормка копытных животных путем выкладки заранее заготовленных кормов), кормовых полях (площади, на которых выращиваются сельскохозяйственные кормовые культуры (пшеница, овес, ячмень, кукуруза и т.д.), которые поедаются кабанами), а также иных местах концентрации кабанов.

Методические рекомендации по проведению учета численности кабана в местах концентрации (на подкормочных площадках, кормовых полях, а также в иных местах концентрации) при угрозе возникновения и распространения заразных, в том числе особо опасных, болезней животных представлены в приказе ФГБУ «ФЦРОХ» от 16 августа 2022 г. № 53 «Методика учета численности кабана в местах концентрации (на подкормочных площадках, кормовых полях, а также в иных местах концентрации) при угрозе возникновения и распространения заразных, в том числе особо опасных, болезней животных» и размещены на сайте Министерства природных ресурсов и экологии Российской Федерации.

Мероприятия по учету численности охотничьих ресурсов проводятся в соответствии с принятыми методиками, а при их отсутствии - по имеющимся научным подходам учета для видов или групп видов охотничьих ресурсов.

Необходимость применения конкретной методики и проведения тех или иных видов учетных работ зависят от ряда факторов:

- наличия в угодьях основного вида охотничьего ресурса;
- финансового обеспечения проведения учетных работ;
- природно-климатических и географических особенностей охотничьих угодий.

Учет методом опроса применяется для получения сведений о численности и распределении охотничьих ресурсов или корректировки учетных данных. Он заключается в получении необходимых сведений от работников охотхозяйств, лесников, охотников и т.п. посредством анализа рассылаемых специально разработанных анкет. Пример формы анкеты по оценке численности охотничьих ресурсов размещен на сайте ФГБУ «ФНИЦ ОХОТА» [242].

Учет методом опроса относят к статистическим, не полевым, комплексным методам учета численности охотничьих ресурсов, он наиболее прост, не требует больших финансовых и организационных затрат и может быть проведен на большой территории. Основной недостаток - определенный субъективизм оценок плотности населения вида. Достоверность учета методом опроса тем выше, чем опытнее опрашиваемые респонденты и больше обработано анкет. Желательно картирование полученных сведений, что существенно облегчает расчет численности.

Анализируя материалы опроса и других сведений, используя привязку полученных данных к месту и времени, а также сопоставляя мнения нескольких специалистов охотничьего хозяйства, можно существенно откорректировать результаты обработки материалов учета и подойти к более достоверным цифровым показателям.

Обработка сведений респондентов может производиться на компьютере по специальной программе или вручную. Предпочтительнее вести компьютерную обработку анкет с одновременным формированием электронной базы данных. Сводки представляются видовые по всем округам и всем видам животных.

Обработка сведений вручную предусматривает два этапа:

- перенесение информации из заполненной корреспондентом анкеты на специальный бланк, отдельно для каждого района.
- областные первичные сводки по каждому виду составляются на основании окружных по всем видам животных.

---

[242] ФГБУ «ФЦРОХ» [Текст] [Электронный ресурс]. Режим доступа: http://www.ohotcontrol.ru/materials/anketa-2022/ (дата обращения: 04.10.2023).

Литература

Бакка С.В., Бакка А.И., Киселева Н.Ю., Каюмов А.А., Солянова Е.Л., Васильева Е.Н. Современное состояние биоразнообразия Нижегородской области. - Н.Новгород: Международный Социально-экологический союз, Экоцентр "Дронт". - 1999. 66 с.

Бакка С.В., Численность выхухоли в Нижегородской области // Териофауна России и сопредельных территорий (VI съезд Териологического общества). Мат-лы Международ. Совещ. М.: 1999. С. 17.

Вершинина И.В., Савинов М.И., Моренкова В.С., Рыжкова А.Е., Наконечный М.М. Деятельность Керженского заповедника по изучению и охране биологического разнообразия // Международный студенческий научный вестник. - 2020. - № 4. - С. 12.

География Нижегородской области : Учеб. пособие / [Э. Г. Коломыц и др.]. - Н. Новгород : Волго-Вят. кн. изд-во, 1991. - 205 с.

Гептнер и др., 1967; Горшков, 1997, Машкин, Васенёва, 1979

Государственный доклад «Состояние окружающей среды и природных ресурсов Нижегородской области в 2022 году».

Данилкин, А.А. Косули. Биологические основы управления ресурсами / А.А. Данилкин; Российская акад. наук, Ин-т проблем экологии и эволюции им. А. Н. Северцова, Программа фундаментальных исслед. ОБН РАН "Биологические ресурсы России: динамика в условиях глобальных климатических и антропогенных воздействий". – Москва: КМК, 2014. – 314 с.

Жалилов А. Б. Распространение, численность и особенности экологии степного сурка (Marmota bobak) в северо-западной части приволжской возвышенности. Дис. … к.б.н. Саранск, 2019. – 178 с.

Животный мир Нижегородской области [Электронный ресурс]. Режим доступа: http://www.lesnoytur.ru/geographnn/jivnost.htm (дата обращения 13.08.2023).

Закон Нижегородской области от 30.03.2010 года № 42-З «Об охоте и о сохранении охотничьих ресурсов в Нижегородской области».

Кирис, И. Д. Экология обыкновенной белки : автореф. дис. ... д-ра биол. наук. - Л., 1973. - 48 с.

Клевакин А.А., Блинов Ю.В., Минин А.Е., Пестова Ф.С., Постнов Д.И. Рыболовство в Нижегородской области. Нижний Новгород, 2005, 96 с.

Константинов А.В., Минина Л.М. Состояние популяции и средопреобразующая деятельность бобра (Castor fiber) в заповеднике "Керженский" и на сопредельных территориях // Зоологический журнал. 2013. Т. 92. № 5. С. 602.

Кораблева О.В., Волков А.Е., Денисов Д.А. Заповедник "Керженский" (Нижегородская область). Биота и среда заповедных территорий. 2020. № 4. С. 114-137.

Красная книга Нижегородской области. Том 1. Животные. 2-изд., перераб. и доп. – Нижний Новгород: ДЕКОМ, 2014 – 448 с.

Красная книга Российской Федерации, том «Животные». 2-ое издание. М.: ФГБУ «ВНИИ Экология», 2021. 1128 с.

Курочкин Д. В., Коршунов Е. Н., Пониматко А. О. Аннотированный список млекопитающих Керженского заповедника // Тр. ГПЗ «Керженский». - 2002. - Т. 2. - С. 9-23.

Лесной кодекс Российской Федерации

Лесной план Нижегородской области, утвержденный Указом Губернатора Нижегородской области от 27 декабря 2018 г. № 179 с изм.

Лесохозяйственный регламент Арзамасского межрайонного лесничества.

Лесохозяйственный регламент Балахнинского межрайонного лесничества.

Лесохозяйственный регламент Богородского районного лесничества.

Лесохозяйственный регламент Борского районного лесничества.

Лесохозяйственный регламент Бутурлинского межрайонного лесничества.

Лесохозяйственный регламент Варнавинского районного лесничества.

Лесохозяйственный регламент Вачского районного лесничества.

Лесохозяйственный регламент Ветлужского районного лесничества.

Лесохозяйственный регламент Вознесенского межрайонного лесничества.

Лесохозяйственный регламент Воскресенского районного лесничества.

Лесохозяйственный регламент Выксунского районного лесничества.

Лесохозяйственный регламент Городецкого межрайонного лесничества.

Лесохозяйственный регламент Дальнеконстантиновского районного лесничества.

Лесохозяйственный регламент Ковернинского районного лесничества.

Лесохозяйственный регламент Краснобаковского районного лесничества.

Лесохозяйственный регламент Кстовского районного лесничества.

Лесохозяйственный регламент Кулебакского районного лесничества.

Лесохозяйственный регламент Лысковского межрайонного лесничества.

Лесохозяйственный регламент Михайловского районного лесничества.

Лесохозяйственный регламент Мухтоловского межрайонного лесничества.

Лесохозяйственный регламент Навашинского районного лесничества.

Лесохозяйственный регламент Павловского районного лесничества.

Лесохозяйственный регламент Первомайского районного лесничества.

Лесохозяйственный регламент Пижемского районного лесничества.

Лесохозяйственный регламент Починковского межрайонного лесничества.

Лесохозяйственный регламент Разинского районного лесничества.

Лесохозяйственный регламент Семеновского районного лесничества.

Лесохозяйственный регламент Сергачского межрайонного лесничества.
Лесохозяйственный регламент Сокольского районного лесничества.
Лесохозяйственный регламент Сосновского районного лесничества.
Лесохозяйственный регламент Тонкинского районного лесничества.
Лесохозяйственный регламент Уренского районного лесничества.
Лесохозяйственный регламент Шаранского районного лесничества.
Лесохозяйственный регламент Шатковского районного лесничества.
Лесохозяйственный регламент Шахунского районного лесничества.

Львов И.А., Ильинский В.О. Нормативы основных биотехнических мероприятий. М., 1986.

Любов М. С. География Нижегородского края : Учеб. Пособие. - Арзамас. гос. пед. ин-т им. А. П. Гайдара. - Арзамас : АГПИ, 2001. - 65 с.

Насимович А. А. Колонок, горностай, выдра. Размещение запасов, экология и охрана (Серия «Промысловые животные СССР и среда их обитания). - М.: Наука, 1977. - 216 с.

Научно-прикладной справочник по климату СССР. Серия 3: Многолетние данные. Части 1-6. Выпуск 29: Кировская, Костромская, Ярославская, Ивановская, Владимирская, Горьковская, Рязанская области, Удмуртская, Марийская, Чувашская, Мордовская АССР. С.-Пб.: Гидрометеоиздат, 1992. - 582 с.

Нижегородстат. Территориальный орган Федеральной службы государственной статистики по Нижегородской области. [Электронный ресурс]. Режим доступа: https://www.gks.ru/dbscripts/munst/munst22/DBInet.cgi. (Дата обращения: 14.08.2023).

Нормирование использования ресурсов охотничьих животных [Текст]: учебник / под ред. В.И.Машкина.- Киров, 2008.- 175 с.

Онуфреня А.С., Онуфреня М.В. Русская выхухоль в бассейне Оки. Сер. Труды Окского государственного природного биосферного заповедника. Выпуск 37. Рязань, 2016.

Основы охотустройства / Д. Н. Данилов, Я. С. Русанов, А. С. Рыковский и др.; Под ред. Д. Н. Данилова. - Москва: Лесная пром-сть, 1966. - 331 с.

Павлов М. П., Корсакова И. Б., Тимофеев В. В., Сафонов В. Г. Акклиматизация охотничье-промысловых зверей и птиц в СССР, ч. 1. - Киров, 1973. - 536 с.

Паспорт гидрометеорологической безопасности Нижегородской области. - Обнинск, 2017.

Постановление Правительства Нижегородской области от 11 апреля 2023 г. № 306 «О внесении изменения в прогноз социально-экономического развития Нижегородской области на долгосрочный период (до 2035 года), утвержденный постановлением Правительства Нижегородской области от 6 февраля 2019 г. № 59».

Постановление Правительства Нижегородской области от 15 марта 2021 г. № 185 «Об утверждении положения о Министерстве лесного хозяйства и охраны объектов животного мира Нижегородской области».

Постановление Правительства Нижегородской области от 18 июня 2020 года № 493 «О Перечне муниципальных образований Нижегородской области».

Почвы Горьковской области. - Горький : Волго-Вят. кн. изд-во, 1978. - 192 с.

Приказ государственно-правового департамента Нижегородской области от 19 января 2024 г. № 3-од "Об утверждении Реестра административно-территориальных образований, городских и сельских населенных пунктов Нижегородской области".

Приказ ФГБУ «ФНИЦ Охота» от 22 ноября 2023 г. № 49 «О методиках учета численности охотничьих ресурсов».

Приказ Министерства лесного хозяйства и охраны объектов животного мира Нижегородской области от 30.11.2021 № 823 «Об утверждении плана мероприятий по созданию буферных зон вокруг свиноводческих комплексов на территории Нижегородской области»

Приказ Министерства лесного хозяйства и охраны объектов животного мира Нижегородской области от 20 июня 2022 г. № 568 «О внесении изменений в приказ министерства лесного хозяйства и охраны объектов животного мира Нижегородской области от 20 ноября 2021 г. № 823»

Приказ Министерства лесного хозяйства и охраны объектов животного мира Нижегородской области от 28 августа 2023 г. № 764 «О внесении изменений в приказ министерства лесного хозяйства и охраны объектов животного мира Нижегородской области от 30 ноября 2021 г. № 823»

Приказ Министерства природных ресурсов и экологии Российской Федерации от 31 декабря 2010 г. № 570 «Об утверждении порядка выдачи разрешений на проведение акклиматизации, переселения или гибридизации охотничьих ресурсов, отказа в их выдаче или их аннулирования, формы такого разрешения, а также порядка ведения государственного реестра разрешений на проведение акклиматизации, переселения или гибридизации охотничьих ресурсов».

Приказ МПР РФ от 30 июня 2020 г. № 403 «Об установлении ограничений любительской и спортивной охоты в отношении охотничьих ресурсов, находящихся в полувольных условиях и искусственно созданной среде обитания».

Природа Горьковской области. - Горький: Волго-Вят. кн. изд-во, 1974. - 415 с.

Пузанов И.И., Козлов В.И., Кипарисов Г.П. Позвоночные животные Нижегородской области.Н. Новгород: Изд-во ННГУ, 2005. 544 с.

Растительность европейской части СССР / под ред. С.А. Грибановой и др. — Л.: Наука, 1980.—429 с.

Результаты мониторинга логистических возможностей Нижегородской области / Министерство экономического развития и инвестиций

Нижегородской области. [Электронный ресурс]. Режим доступа: https://minec.government-nnov.ru/?id=1043. (Дата обращения 14.08.2023).

Рябицев В.К. Птицы Урала, Приуралья и Западной Сибири: Справочник-определитель. – Екатеринбург: изд-во Урал. ун-та, 2001. – 608 с.

Самойлова Г.С., Горячко М.Д. и др. Нижегородская область / Председ. Ю.С. Осипов и др., отв. Ред. С.Л. Кравец // Большая российская энциклопедия (в 35 т.) – М.: Большая российская энциклопедия, 2013. – Т.22. – 766 с.

Сведения из Единого государственного реестра объектов культурного наследия (памятников истории и культуры) народов Российской Федерации. [Электронный ресурс]. Режим доступа: https://opendata.mkrf.ru/opendata/7705851331-egrkn. Дата обращения: 20.08.2023.

Современное состояние и перспективы социально-экономического развития Нижегородской области (по итогам Дней Нижегородской области в Совете Федерации) // Аналитический вестник № 30 (790). – М., 2021. 60 с.

Состояние окружающей среды и природных ресурсов Нижегородской области в 2014 году. Министерство природных ресурсов Нижегородской области. Нижний Новгород, 2015. - 280 с.

Состояние окружающей среды и природных ресурсов Нижегородской области в 2015 году. Министерство экологии и природных ресурсов Нижегородской области. Нижний Новгород, 2016. - 325 с.

Состояние окружающей среды и природных ресурсов Нижегородской области в 2016 году. Министерство природных ресурсов Нижегородской области. Нижний Новгород, 2017. - 207 с.

Состояние окружающей среды и природных ресурсов Нижегородской области в 2017 году. Министерство природных ресурсов Нижегородской области. Нижний Новгород, 2018. - 330 с.

Состояние окружающей среды и природных ресурсов Нижегородской области в 2018 году. Министерство природных ресурсов Нижегородской области. Нижний Новгород, 2019. - 248 с.

Состояние окружающей среды и природных ресурсов Нижегородской области в 2019 году. Министерство природных ресурсов Нижегородской области. Нижний Новгород, 2020. - 301 с.

Состояние окружающей среды и природных ресурсов Нижегородской области в 2020 году. Министерство природных ресурсов Нижегородской области. Нижний Новгород, 2021. - 268 с.

Состояние окружающей среды и природных ресурсов Нижегородской области в 2021 году. Министерство природных ресурсов Нижегородской области. Нижний Новгород, 2022. - 277 с.

Состояние окружающей среды и природных ресурсов Нижегородской области в 2022 году. Министерство природных ресурсов Нижегородской области. Нижний Новгород, 2023. - 317 с.

Указ Губернатора Нижегородской области от 30 декабря 2020 г. № 221 «Об определении видов разрешенной охоты и параметров осуществления

охоты в охотничьих угодьях на территории Нижегородской области, за исключением особо охраняемых природных территорий федерального значения».

Указ Губернатора Нижегородской области от 30 декабря 2020 г. № 221 «Об определении видов разрешенной охоты, сроков охоты, допустимых для использования орудий охоты и иных ограничений охоты в охотничьих угодьях на территории Нижегородской области, за исключением особо охраняемых природных территорий федерального значения».

Указания по проектированию охотничьих и лесоохотничьих хозяйств. М.: Госкомлес, 1989.

Урбанавичуте С.П. Обновлённый список видов животных Керженского заповедника, внесённых в Красную книгу Нижегородской области и её приложение. В сборнике: Труды Государственного природного биосферного заповедника "Керженский". Сборник статей. Министерство природных ресурсов и экологии РФ; Государственный природный биосферный заповедник «Керженский». Нижний Новгород, 2014. С. 300-309.

Учебно-методическое пособие для студентов направления 35.03 01 - Лесное дело Нижний Новгород 2019 год «Основы биотехнии в охотничьем хозяйстве».

Федеральный закон от 10 января 2002 г. № 7-ФЗ «Об охране окружающей среды»

Федеральный закон от 14 марта 1995 г. № 33-ФЗ «Об особо охраняемых природных территориях»

Федеральный закон от 24 июля 2009 г. № 209-ФЗ «Об охоте и о сохранении охотничьих ресурсов и о внесении изменений в отдельные законодательные акты Российской Федерации»

Федеральный закон от 24 июля 2009 г. № 209-ФЗ «Об охоте и о сохранении охотничьих ресурсов и о внесении изменений в отдельные законодательные акты Российской Федерации».

Формозов А. Н. Снежный покров в жизни млекопитающих и птиц. – М.: Изд-во МГУ, 1990. – 286 с.

Фридман Б. И. Рельеф Нижегородской области. Н. Новгород, 1999. - 254 с.

ПРИЛОЖЕНИЕ 1
к Схеме размещения, использования
и охраны охотничьих угодий
на территории Нижегородской области,
утвержденной Указом Губернатора
Нижегородской области
от 17 декабря 2019 г. № 127

N

Карта-схема административного охотхозяйственного деления территории Нижегородской области с указанием границ: муниципальных образований, охотничьих угодий, особо охраняемых природных территорий федерального и регионального значения, городских лесов, зелёных и лесопарковых зон вокруг населенных пунктов, и других территорий, имеющих ограничения для осуществления охоты и деятельности в сфере охотничьего хозяйства

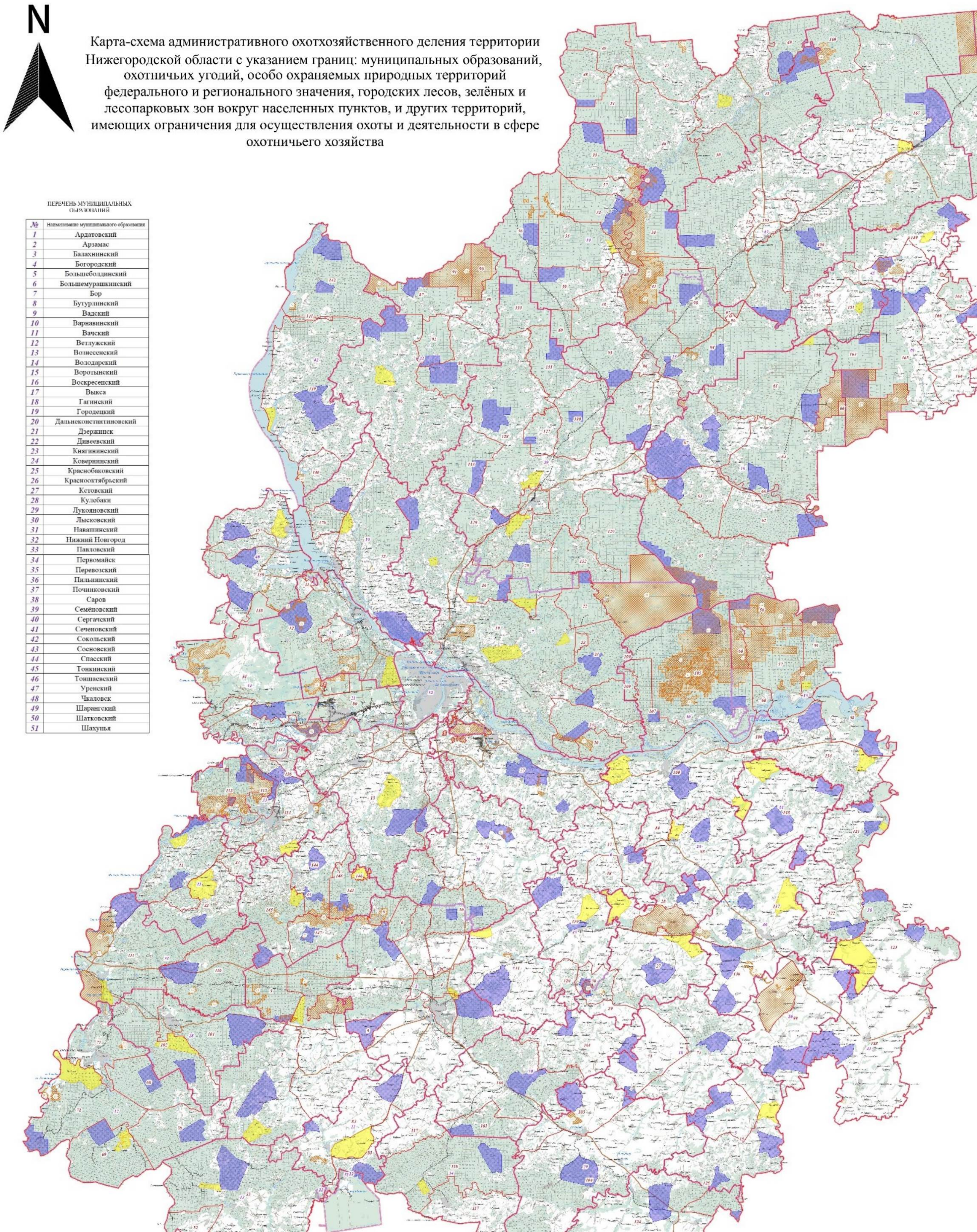

ПЕРЕЧЕНЬ МУНИЦИПАЛЬНЫХ ОБРАЗОВАНИЙ

№	Наименование муниципального образования
1	Ардатовский
2	Арзамас
3	Балахнинский
4	Богородский
5	Большеболдинский
6	Большемурашкинский
7	Бор
8	Бутурлинский
9	Вадский
10	Варнавинский
11	Вачский
12	Ветлужский
13	Вознесенский
14	Володарский
15	Воротынский
16	Воскресенский
17	Выкса
18	Гагинский
19	Городецкий
20	Дальнеконстантиновский
21	Дзержинск
22	Дивеевский
23	Княгининский
24	Ковернинский
25	Краснобаковский
26	Краснооктябрьский
27	Кстовский
28	Кулебаки
29	Лукояновский
30	Лысковский
31	Навашинский
32	Нижний Новгород
33	Павловский
34	Первомайск
35	Перевозский
36	Пильнинский
37	Починковский
38	Саров
39	Семёновский
40	Сергачский
41	Сеченовский
42	Сокольский
43	Сосновский
44	Спасский
45	Тонкинский
46	Тоншаевский
47	Уренский
48	Чкаловск
49	Шарангский
50	Шатковский
51	Шахунья

Перечень охотничьих хозяйств

№	Наименование	Тип	Юридическое/физическое лицо
1	Ардатовское	ЗОУ	ОО «Нижегородское областное общество охотников и рыболовов» (ОО «НООиР»)
2	Ардатовские ООУ	ООУ	Арзамасский межрайонный отдел
3	Бекас	ЗОУ	ООО «ГРЕМЯЧЕВЛЕСПРОМ»
4	ИП Байков М.Г.	ЗОУ	ИП Байков М.Г.
5	Арзамасское РООиР	ЗОУ	Арзамасская районная общественная организация охотников и рыболовов Нижегородской области
6	Пустынь	ЗОУ	НОООиР "Пустынь"
7	Эко Дом	ЗОУ	ООО "ЭкоДом"
8	УТРО	ЗОУ	НРОО охотников и рыболовов «Увлечение традиций русской охоты»
9	Арзамасские ООУ	ООУ	Арзамасский межрайонный отдел
10	Южное	ЗОУ	ООО ИК «Универсал-Финансы-НН»
11	Балахнинское РООиР	ЗОУ	ОО «Балахнинское РООиР»
12	МБУ Балахнинское ОРХ	ЗОУ	МБУ "Балахнинское охотничье рыболовное хозяйство"
13	Богородское РООиР	ЗОУ	ОО "Богородское РООиР"
14	Богородские ООУ	ООУ	Нижегородский межрайонный отдел
15	Большеболдинское НООиР	ЗОУ	ОО «Нижегородское областное общество охотников и рыболовов» (ОО «НООиР»)
16	Большеболдинские ООУ	ООУ	Арзамасский межрайонный отдел
17	Большемурашкинское	ЗОУ	ОО «НООиР»
18	Большемурашкинские ООУ	ООУ	Лысковский межрайонный отдел
19	Борское	ЗОУ	ОО «Борское районное общество охотников и рыболовов Нижегородской области»
20	Память Парижской Коммуны	ЗОУ	ОО "ООиР Память Парижской Коммуны"
21	Стеклозаводец	ЗОУ	ОО «Общество охотников и рыболовов «Стеклозаводец» Борского района Нижегородской области»
22	Березовское	ЗОУ	ОО «Общество охотников и рыболовов «Березовское» Борского района Нижегородской области»
23	Борское ОРХ	ЗОУ	Муниципальное бюджетное учреждение "Борское охотничье-рыболовное хозяйство"
24	Заволжское (Сормовское РООиР)	ЗОУ	ОО "Сормовское РООиР"
25	Керженское НООиР	ЗОУ	ОО "НООиР"
26	Динамо	ЗОУ	НРОО-ГО ВФСО "Динамо"
27	Бутурлинское НООиР	ЗОУ	ОО "НООиР"
28	Красная пустынь	ЗОУ	Общественная организация охотников Нижегородской области «Красная пустынь»
29	Бутурлинские ООУ	ООУ	Лысковский межрайонный отдел
30	Ивашковский центр	ЗОУ	Ассоциация "Ивашковский центр охоты, звероводства и лесоводства"
31	Вадское	ЗОУ	Вадское районное отделение Общественной организации «Нижегородское областное общество охотников и рыболовов»
32	Лапшангское (Русский дом)	ЗОУ	ООО "Русский Дом"
33	Шудский край	ЗОУ	АНО ОиР "Шудский край"
34	Глухое (Гудвил)	ЗОУ	ООО РА "Гудвил"
35	Любимовское (ТПП)	ЗОУ	Союз "Торгово-промышленная палата Нижегородской области"
36	Арсенал	ЗОУ	ООО "Арсенал"
37	Ляховка	ЗОУ	Акционерное общество «Компания «Гермес-Инвест»
38	Варнавинское НООиР	ЗОУ	ОО "НООиР"
39	Нарядские ключи	ЗОУ	Экологическая ассоциация "Нарядские ключи"
40	Варнавинские ООУ	ООУ	Уренский межрайонный отдел
41	Александровское (Сокол)	ЗОУ	Экологическая автономная некоммерческая организация «Сокол-НН»
42	Вачское НООиР	ЗОУ	ОО "НООиР"
43	Вачское ООУ	ООУ	Павловский межрайонный отдел
44	Приокское	ЗОУ	ОО "Общество охотников "Труд-Вача"
45	Восточно-Ветлужское	ЗОУ	ОО "НООиР"
46	МУ Ветлужское ОРХ	ЗОУ	МУ "Ветлужское охотничье-рыболовное хозяйство"
47	РостСтрой	ЗОУ	ООО "РостСтрой"
48	Клен	ЗОУ	ООО "Клен"
49	Ветлужские ООУ	ООУ	Уренский межрайонный отдел
50	ИП Рябков С.А.	ЗОУ	ИП Рябков С.А.
51	Первомайка	ЗОУ	ИП Щенин С.В.
52	Вознесенские ООУ	ООУ	Арзамасский межрайонный отдел
53	Вознесенское	ЗОУ	ОО "НООиР"
54	Володарские ООУ	ООУ	Нижегородский межрайонный отдел
55	Володарское РООиР	ЗОУ	ОО "Володарское РООиР"
56	Беркут	ЗОУ	НРООО "Беркут"
57	Воротынские ООУ	ООУ	Лысковский межрайонный отдел
58	Васильсурское	ЗОУ	ООО "Охотничье хозяйство "Сура"
59	Санинская охота	ЗОУ	ООО "Санинская охота"
60	СтройСервис плюс	ЗОУ	ООО "СтройСервис плюс"
61	НООО "Сокол"	ЗОУ	НООО "Сокол"
62	Светлояр	ЗОУ	НРОО "ООиР "Светлояр"
63	Воскресенское НООиР	ЗОУ	ОО "НООиР"
64	Мар Яр	ЗОУ	ФГУП "РФЯЦ-ВНИИЭФ"
65	Елкинское	ЗОУ	ОО "Нагорное ООиР г.Н.Новгорода"
66	Воскресенские ООУ	ООУ	Семеновский межрайонный отдел
67	Новолужское	ЗОУ	ООО "Новолужское"
68	Михайловское	ЗОУ	Совет охотников и рыболовов "Михайловское"
69	Сеньковское	ЗОУ	Общественная организация Выксунского района Нижегородской области «Общество охотников «Круглово»
70	Озерное	ЗОУ	ООО "Озерное"
71	Выксунские ООУ	ООУ	Павловский межрайонный отдел
72	Выксунское НООиР	ЗОУ	ОО "НООиР"
73	Гагинские ООУ	ООУ	Арзамасский межрайонный отдел
74	Гагинское	ЗОУ	ОО "НООиР"
75	Государственное опытно-охотничье хозяйство Нижегородской области	ЗОУ	Государственное бюджетное учреждение Нижегородской области «Государственное опытно-охотничье хозяйство Нижегородской области»
76	Городецкие ООУ	ООУ	Семеновский межрайонный отдел
77	ООО "Охотничий клуб"	ЗОУ	ООО "Охотничий клуб"
78	Дальнеконстантиновское	ЗОУ	ОО "НООиР"
79	Сечуга	ЗОУ	ООО "Сечуга"
80	Дзержинские ООУ	ООУ	Нижегородский межрайонный отдел
81	Дзержинское ГООиР	ЗОУ	ОО "Дзержинское ГООиР"
82	Дивеевские ООУ	ООУ	Арзамасский межрайонный отдел
83	Дивеевское	ЗОУ	ОО "НООиР"
84	Княгининские ООУ	ООУ	Лысковский межрайонный отдел
85	Княгининское	ЗОУ	ОО "НООиР"
86	Ковернинское РООиР	ЗОУ	ОО "Ковернинское РООиР"
87	Наумовское	ЗОУ	ООО «Вест-НН»
88	Геолог	ЗОУ	НРОО "ООиР "Геолог"
89	Рамень	ЗОУ	Общество с ограниченной ответственностью «Рамень»
90	Рамень-2	ЗОУ	Общество с ограниченной ответственностью «Рамень»
91	Борисха	ЗОУ	ООО «Коммерческие Автомобили Дзержинска»
92	Узольское	ЗОУ	Ассоциация "Охотничье хозяйство "Узольское"
93	Ветлужское НРОО	ЗОУ	НРОООиР "Ветлужское"
94	Краснобаковское НООиР	ЗОУ	ОО "НООиР"
95	Агроспецтех-НН	ЗОУ	ООО "Агроспецтех-НН"
96	Краснобаковские ООУ	ООУ	Уренский межрайонный отдел
97	Боровское (ООО Ветлужское)	ЗОУ	ООО "Ветлужское"
98	Шемахинское	ЗОУ	ФГОУ Институт ФСБ России (г.Н.Новгород)
99	Краснооктябрьские ООУ	ООУ	Лысковский межрайонный отдел
100	Кстовское	ЗОУ	Муниципальное бюджетное учреждение «Кстовское охотничье хозяйство» Кстовского муниципального района Нижегородской области
101	Кулебакские ООУ	ООУ	Павловский межрайонный отдел
102	Кулебакское НООиР	ЗОУ	ОО "НООиР"
103	Лукояновские ООУ	ООУ	Арзамасский межрайонный отдел
104	Лукояновское	ЗОУ	ОО "НООиР"
105	Великовское	ЗОУ	Общественная организация «Общество охотников и рыболовов «Великовское» Лысковского района Нижегородской области»
106	Русские Зори	ЗОУ	ООО "Русские Зори"
107	[illegible]	ЗОУ	ООО "Эталон"
108	Лысковское	ЗОУ	ОО "НООиР"
109	Лысковские ООУ	ООУ	Лысковский межрайонный отдел
110	Навашинские ООУ	ООУ	Павловский межрайонный отдел
111	Прибытое	ЗОУ	ОО "ООиР Прибытое"
112	Темино	ЗОУ	НРООО "Темино"
113	Охотничий клуб	ЗОУ	НРОО ОиР "Охотничий клуб"
114	Павловское	ЗОУ	ОО "НООиР"
115	Павловские ООУ	ООУ	Павловский межрайонный отдел
116	Погорелки	ЗОУ	ООО "Комплекс-Вектор"
117	Первомайские ООУ	ООУ	Арзамасский межрайонный отдел
118	Первомайское	ЗОУ	ОО "НООиР"
119	Перевозское РООиР	ЗОУ	ОО "Перевозское РООиР"
120	Перевозские ООУ	ООУ	Лысковский межрайонный отдел
121	Акрукс-II	ЗОУ	ООО «АКРУКС-II»
122	Пильнинские ООУ	ООУ	Лысковский межрайонный отдел
123	Охотник	ЗОУ	ОО «Охотник»
124	Починковское	ЗОУ	Общественная организация «Общество охотников и рыболовов Починковского района Нижегородской области»
125	Вознесенское	ЗОУ	ООО "Элемент"
126	Починковские ООУ	ООУ	Арзамасский межрайонный отдел
127	Пустынь	ЗОУ	ОО "ООиР "Пустынь"
128	Природа	ЗОУ	ОО «Природа охотников и рыболовов Семеновского района Нижегородской области»
129	Шарангское НООиР	ЗОУ	ОО "НООиР"
129	Хохлома	ЗОУ	ООО "Охотники "Хохлома"
130	Романо-Владимирская Слобода	ЗОУ	ООО «КМ-СНАБ»
131	Кошелевское	ЗОУ	ООО "Газпром трансгаз Нижний Новгород"
132	Семеновское охотничье-рыболовное хозяйство	ЗОУ	МКУ "Семеновское охотничье рыболовное хозяйство"
133	Глатун	ЗОУ	ООО "Глатун"
134	Воротынское НООиР	ЗОУ	ОО "НООиР"
135	Осиновское	ЗОУ	ОО "Сормовское ООиР"
136	Сергачские ООУ	ООУ	Лысковский межрайонный отдел
137	Сергачское НООиР	ЗОУ	ОО "НООиР"
138	Сеченовские ООУ	ООУ	Лысковский межрайонный отдел
139	Сокол	ЗОУ	ОО "Сокольское РООиР "Сокол"
140	Медведь	ЗОУ	ОО "ООиР "Медведь"
141	Богословское 2	ЗОУ	ООО «Охотхозяйство Богословское»
142	Богословское	ЗОУ	ООО «Охотхозяйство Богословское»
143	Марки	ЗОУ	ОО Сосновского района Нижегородской области «Общество охотников «Марки»
144	Исток	ЗОУ	НРОО "ООиР "Исток"
145	Сосновское	ЗОУ	ОО "НООиР"
146	Марки 2	ЗОУ	ОО Сосновского района Нижегородской области «Общество охотников «Марки»
147	Чара	ЗОУ	ООО "Общество охотников "Чара"
148	Кедр	ЗОУ	НРОО охотников и рыболовов «Кедр»
149	Тонкинское	ЗОУ	ОО «НООиР»
150	Тонкинские ООУ	ООУ	Уренский межрайонный отдел
151	[illegible]	ЗОУ	ОО «Клуб охотников «[illegible]» Тонкинского района Нижегородской области»
152	Тоншаевские ООУ	ООУ	Уренский межрайонный отдел
153	Тоншаевское	ЗОУ	ОО «НООиР»
154	Уренское	ЗОУ	ОО «НООиР»
155	Уренские ООУ	ООУ	Уренский межрайонный отдел
156	Фауна	ЗОУ	ОО «Клуб охотников «Фауна» Уренского района Нижегородской области»
157	Саванта	ЗОУ	ООО "Саванта"
158	Чкаловские ООУ	ООУ	Нижегородский межрайонный отдел
159	Статус	ЗОУ	ООО «Охота Юг»
160	Шатковское РООиР	ЗОУ	ОО "Шатковское РООО НООиР"
161	Шатковские ООУ	ООУ	Арзамасский межрайонный отдел
162	Лесогорское	ЗОУ	ООО «Эльтма»
163	Юронга	ЗОУ	ОО "Клуб охотников "Юронга"
164	Шарангские ООУ	ООУ	Уренский межрайонный отдел
165	Шарангское	ЗОУ	ОО "НООиР"
166	Восток	ЗОУ	ОО "Клуб охотников "Восток"
167	Шахунские ООУ	ООУ	Уренский межрайонный отдел
168	Шахунское	ЗОУ	ОО «НООиР»
169	Междуречье	ЗОУ	ООО "Междуречье"
170	Васильев Бор	ЗОУ	ООО "Васильев Бор"

Перечень особо охраняемых природных территорий федерального и регионального значения, имеющих режим охраны, предусматривающий запрет или ограничения охоты

№	Наименование	Режим	Категория
1	[illegible]	запрет весенней охоты	[illegible]
2	Болото [illegible]	запрет весенней охоты	[illegible]
3	Болото [illegible]	[illegible]	[illegible]
4	Болото [illegible]	[illegible]	[illegible]
5	Болото Бор	[illegible]	[illegible]
6	Болото в кв. 25, 26, 33, 34 [illegible]	запрет весенней охоты	[illegible]
7	Болото Берех и озеро Берех	запрет весенней охоты	[illegible]
8	Болото [illegible]	[illegible]	[illegible]
9	Болото [illegible]	[illegible]	[illegible]
10	Болото [illegible]	[illegible]	[illegible]
11	Болото [illegible]	запрет весенней охоты	[illegible]
12	Болото [illegible]	запрет весенней охоты	[illegible]
13	Болото [illegible]	[illegible]	[illegible]
14	Болото [illegible]	[illegible]	[illegible]
15	Болото по реке Черной	[illegible]	[illegible]
16	Болото [illegible] и озеро [illegible]	[illegible]	[illegible]
17	Болото [illegible]	[illegible]	Памятник природы регионального значения
18	Болото [illegible]	запрет весенней охоты	[illegible]
19	Болото [illegible]	запрет весенней охоты	[illegible]
20	Болото [illegible]	[illegible]	[illegible]
21	Болото [illegible]	[illegible]	[illegible]
22	Болото [illegible]	[illegible]	[illegible]
23	Болото [illegible]	[illegible]	[illegible]
24	Болото [illegible]	запрет весенней охоты	[illegible]
25	Болото [illegible]	запрет весенней охоты	[illegible]
26	Болото [illegible]	[illegible]	[illegible]
27	Бутурлинский	запрет охоты	[illegible]
28	Варнавинский	запрет охоты на бобра	[illegible]
29	Водоем с колонией [illegible]	запрет охоты	[illegible]
30	[illegible]	запрет весенней охоты	[illegible]
31	[illegible]	запрет весенней охоты	[illegible]
32	[illegible]	[illegible]	[illegible]
33	[illegible]	[illegible]	[illegible]
34	Зеленый город	запрет охоты	[illegible]
35	[illegible]	запрет охоты	[illegible]
36	Керженский	запрет охоты	[illegible]
37	[illegible]	[illegible]	[illegible]
38	[illegible]	запрет охоты	[illegible]
39	[illegible]	[illegible]	[illegible]
40	Лесной массив по р.Вое в [illegible]	запрет весенней охоты	[illegible]
41	[illegible]	запрет охоты	[illegible]
42	Массив [illegible]	запрет весенней охоты	[illegible]
43	Массив сосновых боров на берегу [illegible]	[illegible]	[illegible]
44	[illegible]	запрет весенней охоты	[illegible]
45	[illegible]	запрет весенней охоты	[illegible]
46	[illegible]	[illegible]	[illegible]
47	Озера [illegible]	запрет весенней охоты	[illegible]
48	Озера [illegible]	запрет весенней охоты	[illegible]
49	Озеро [illegible]	запрет весенней охоты	[illegible]
50	Озеро [illegible]	[illegible]	[illegible]
51	Озеро [illegible]	запрет	[illegible]
52	Озеро Красное	запрет весенней охоты	[illegible]
53	Озеро Святое Степуринское и [illegible]	[illegible]	[illegible]
54	Озеро [illegible]	[illegible]	[illegible]
55	Озеро [illegible]	запрет весенней охоты	[illegible]
56	[illegible]	[illegible]	[illegible]
57	[illegible]	запрет весенней охоты	[illegible]
58	[illegible]	запрет весенней охоты	[illegible]
59	[illegible]	запрет охоты	[illegible]
60	[illegible]	[illegible]	[illegible]
61	[illegible]	[illegible]	[illegible]
62	Особо защитный участок I [illegible]	запрет охоты	[illegible]
63	Особо защитный участок III [illegible]	запрет охоты	[illegible]
64	Остров [illegible]	запрет весенней охоты	[illegible]
65	Охранная зона [illegible]	[illegible]	[illegible]
66	Охранная зона Болото [illegible]	запрет весенней охоты	[illegible]
67	Охранная зона [illegible]	[illegible]	[illegible]
68	Охранная зона Озеро [illegible]	[illegible]	[illegible]
69	Охранная зона Озеро [illegible]	запрет охоты	[illegible]
70	Охранная зона Озеро [illegible]	запрет весенней охоты	[illegible]
71	Парк [illegible]	запрет охоты	[illegible]
72	Парк [illegible]	запрет охоты	[illegible]
73	Парк с. Покров-Майдан	запрет охоты	[illegible]
74	[illegible]	[illegible]	[illegible]
75	[illegible]	запрет весенней охоты	[illegible]
76	[illegible]	[illegible]	[illegible]
77	[illegible]	[illegible]	[illegible]
78	Болото [illegible]	запрет весенней охоты	[illegible]
79	[illegible]	[illegible]	[illegible]
80	[illegible]	запрет охоты	[illegible]
81	[illegible]	[illegible]	[illegible]
82	[illegible]	[illegible]	[illegible]
83	[illegible]	[illegible]	[illegible]
84	[illegible]	[illegible]	[illegible]
85	[illegible]	[illegible]	[illegible]
86	[illegible]	[illegible]	[illegible]
87	[illegible]	[illegible]	[illegible]
88	[illegible]	запрет охоты	[illegible]
89	[illegible]	[illegible]	[illegible]
90	[illegible]	[illegible]	[illegible]
91	[illegible]	запрет охоты	[illegible]
92	[illegible]	[illegible]	[illegible]
93	[illegible]	[illegible]	[illegible]
94	[illegible]	[illegible]	[illegible]
95	[illegible]	запрет	[illegible]
96	[illegible]	[illegible]	[illegible]
97	[illegible]	[illegible]	[illegible]

УСЛОВНЫЕ ОБОЗНАЧЕНИЯ

- граница Нижегородской области
- граница административно-территориальных образований Нижегородской области
- граница охотничьих хозяйств
- особо охраняемые природные территории федерального и регионального значения, имеющие режим охраны, предусматривающий запрет или ограничения охоты
- зона охраны охотничьих ресурсов
- зона нагонки и натаски собак охотничьих пород
- населенные пункты
- автомагистрали
- дороги иные
- железные дороги

Масштаб 1 : 250 000

ПРИЛОЖЕНИЕ 2
к Схеме размещения, использования
и охраны охотничьих угодий
на территории Нижегородской области,
утвержденной Указом Губернатора
Нижегородской области
от 17 декабря 2019 г. № 127

Карта-схема административного охотхозяйственного деления территории Нижегородской области с указанием границ: муниципальных образований, охотничьих угодий, особо охраняемых природных территорий федерального и регионального значения, городских лесов, зелёных и лесопарковых зон вокруг населенных пунктов, и других территорий, имеющих ограничения для осуществления охоты и деятельности в сфере охотничьего хозяйства

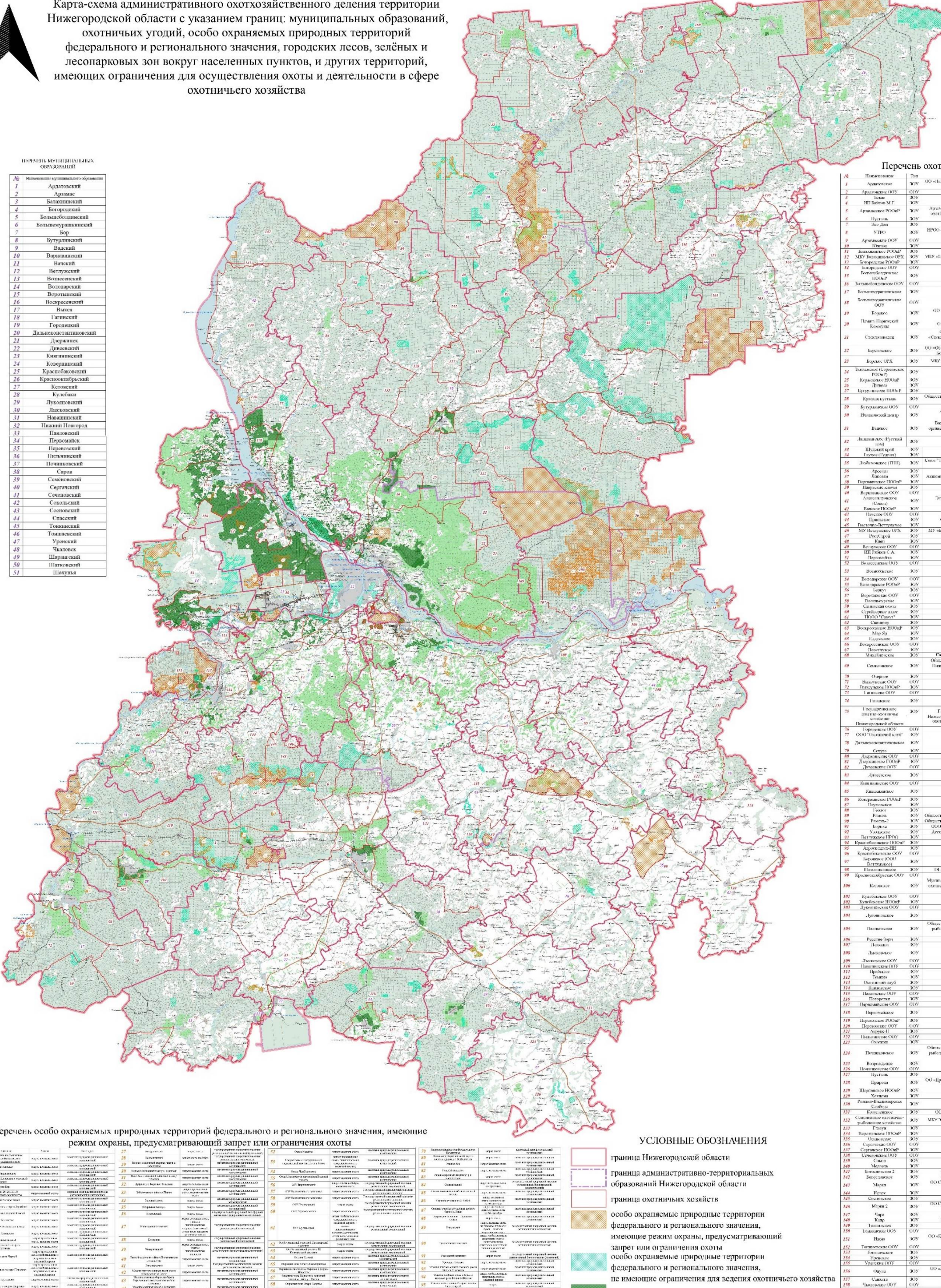

ПЕРЕЧЕНЬ МУНИЦИПАЛЬНЫХ ОБРАЗОВАНИЙ

№	Наименование муниципального образования
1	Ардатовский
2	Арзамас
3	Балахнинский
4	Богородский
5	Большеболдинский
6	Большемурашкинский
7	Бор
8	Бутурлинский
9	Вадский
10	Варнавинский
11	Вачский
12	Ветлужский
13	Вознесенский
14	Володарский
15	Воротынский
16	Воскресенский
17	Выкса
18	Гагинский
19	Городецкий
20	Дальнеконстантиновский
21	Дзержинск
22	Дивеевский
23	Княгининский
24	Ковернинский
25	Краснобаковский
26	Краснооктябрьский
27	Кстовский
28	Кулебаки
29	Лукояновский
30	Лысковский
31	Навашинский
32	Нижний Новгород
33	Павловский
34	Первомайск
35	Перевозский
36	Пильнинский
37	Починковский
38	Саров
39	Семёновский
40	Сергачский
41	Сеченовский
42	Сокольский
43	Сосновский
44	Спасский
45	Тонкинский
46	Тоншаевский
47	Уренский
48	Чкаловск
49	Шарангский
50	Шатковский
51	Шахунья

Перечень охотничьих хозяйств

№	Наименование	Тип	Юридическое/физическое лицо
1	Ардатовское	ЗОУ	ОО «Нижегородское областное общество охотников и рыболовов» (ОО «НООиР»)
2	Ардатовское ООУ	ООУ	Арзамасский межрайонный отдел
3	Бекас	ЗОУ	ООО «ГРЕМЯЧЕВЛЕСПРОМ»
4	ИП Байков М.Г.	ЗОУ	ИП Байков М.Г.
5	Арзамасское РООиР	ЗОУ	Арзамасская районная общественная организация охотников и рыболовов Нижегородской области
6	Пустынь	ЗОУ	НОООиР "Пустынь"
7	Эко Дом	ЗОУ	ООО "ЭкоДом"
8	УТРО	ЗОУ	НРОО охотников и рыболовов «Уважение традиций русской охоты»
9	Арзамасское ООУ	ООУ	Арзамасский межрайонный отдел
10	Южное	ЗОУ	ООО ИК «Универсал-Финанс-НН»
11	Балахнинское РООиР	ЗОУ	ОО «Балахнинское РООиР»
12	МБУ Балахнинское ОРХ	ЗОУ	МБУ «Балахнинское охотничье рыболовное хозяйство»
13	Богородское РООиР	ЗОУ	ОО "Богородское РООиР"
14	Богородское ООУ	ООУ	Нижегородский межрайонный отдел
15	Большеболдинское НООиР	ЗОУ	ОО "НООиР"
16	Большеболдинское ООУ	ООУ	Арзамасский межрайонный отдел
17	Большемурашкинское	ЗОУ	ОО "НООиР"
18	Большемурашкинское ООУ	ООУ	Лысковский межрайонный отдел
19	Борское	ЗОУ	ОО «Борское районное общество охотников и рыболовов Нижегородской области»
20	Память Парижской Коммуны	ЗОУ	ОО "ООиР Память Парижской Коммуны"
21	Стеклозаводец	ЗОУ	ОО «Общество охотников и рыболовов «Стеклозаводец» Борского района Нижегородской области»
22	Березовское	ЗОУ	ОО «Общество охотников и рыболовов «Березовское» Борского района Нижегородской области»
23	Борское ОРХ	ЗОУ	МБУ «Борское охотничье-рыболовное хозяйство»
24	Заволжское (Сормовское РООиР)	ЗОУ	ОО "Сормовское РООиР"
25	Керженское НООиР	ЗОУ	ОО "НООиР"
26	Динамо	ЗОУ	НРОО-ГО ВФСО "Динамо"
27	Бутурлинское НООиР	ЗОУ	ОО "НООиР"
28	Красная пустынь	ЗОУ	Общественная организация охотников Нижегородской области «Красная пустынь»
29	Бутурлинское ООУ	ООУ	Лысковский межрайонный отдел
30	Ичалковский центр	ЗОУ	Ассоциация "Ичалковский центр охоты, животноводства и лесоводства"
31	Вадское	ЗОУ	Вадское районное отделение Общественной организации «Нижегородское областное общество охотников и рыболовов»
32	Лапшинское (Русский дом)	ЗОУ	ООО "Русский Дом"
33	Шудский край	ЗОУ	АНО ОиР "Шудский край"
34	Глухов (Гудвин)	ЗОУ	ООО РА "Гудвин"
35	Любимовское (ТПП)	ЗОУ	Союз "Торгово-промышленная палата Нижегородской области"
36	Арсенал	ЗОУ	ООО "Арсенал"
37	Липовка	ЗОУ	Акционерное общество «Компания «Гермес-Инвест»
38	Варнавинское НООиР	ЗОУ	ОО "НООиР"
39	Навраские ключи	ЗОУ	НП "Навраские ключи"
40	Варнавинское ООУ	ООУ	Уренский межрайонный отдел
41	Александровское (Сокол)	ЗОУ	Экологическая автономная некоммерческая организация «Сокол-НН»
42	Вачское НООиР	ЗОУ	ОО "НООиР"
43	Вачское ООУ	ООУ	Павловский межрайонный отдел
44	Приокское	ЗОУ	ОО "Общество охотников "Труд-Вача"
45	Восточно-Ветлужское	ЗОУ	ОО "НООиР"
46	МУ Ветлужское ОРХ	ЗОУ	МУ «Ветлужское охотничье-рыболовное хозяйство»
47	РостСтрой	ЗОУ	ООО "РостСтрой"
48	Клен	ЗОУ	ООО "Клен"
49	Ветлужское ООУ	ООУ	Уренский межрайонный отдел
50	ИП Рябков С.А.	ЗОУ	ИП Рябков С.А.
51	Первомайка	ЗОУ	ИП Щепин С.В.
52	Вознесенское ООУ	ООУ	Арзамасский межрайонный отдел
53	Вознесенское	ЗОУ	ОО "НООиР"
54	Володарское ООУ	ООУ	Нижегородский межрайонный отдел
55	Володарское РООиР	ЗОУ	ОО "Володарское РООиР"
56	Беркут	ЗОУ	НРООО "Беркут"
57	Воротынское ООУ	ООУ	Лысковский межрайонный отдел
58	Васильсурское	ЗОУ	ООО "Охотничье хозяйство "Сура"
59	Сашинская охота	ЗОУ	ООО "Сашинская охота"
60	Стройсервис плюс	ЗОУ	ООО "СтройСервис плюс"
61	ПООО "Сокол"	ЗОУ	ПООО "Сокол"
62	Светлояр	ЗОУ	НРОО "ООиР "Светлояр"
63	Воскресенское НООиР	ЗОУ	ОО "НООиР"
64	Мар Яр	ЗОУ	ФГУП "РФЯЦ-ВНИИЭФ"
65	Елесское	ЗОУ	ОО "Нагорное ООиР г.Н.Новгорода"
66	Воскресенское ООУ	ООУ	Семеновский межрайонный отдел
67	Поветлужье	ЗОУ	ООО "Поветлужье"
68	Михайловское	ЗОУ	Союз охотников и рыболовов "Михайловское"
69	Семиловское	ЗОУ	Общественная организация Выксунского района Нижегородской области «Общество охотников «Круглово»
70	Озерное	ЗОУ	ООО "Озерное"
71	Выксунское ООУ	ООУ	Павловский межрайонный отдел
72	Выксунское НООиР	ЗОУ	ОО "НООиР"
73	Гагинское ООУ	ООУ	Арзамасский межрайонный отдел
74	Гагинское	ЗОУ	ОО "НООиР"
75	Государственное опытно-охотничье хозяйство Нижегородской области	ЗОУ	Государственное бюджетное учреждение Нижегородской области «Государственное опытно-охотничье хозяйство Нижегородской области»
76	Городецкое ООУ	ООУ	Семеновский межрайонный отдел
77	ООО "Охотничий клуб"	ЗОУ	ООО "Охотничий клуб"
78	Дальнеконстантиновское	ЗОУ	ОО "НООиР"
79	Сечуга	ЗОУ	ООО "Сечуга"
80	Дзержинское ООУ	ООУ	Нижегородский межрайонный отдел
81	Дзержинское ГООиР	ЗОУ	ОО "Дзержинское ГООиР"
82	Дивеевское ООУ	ООУ	Арзамасский межрайонный отдел
83	Дивеевское	ЗОУ	ОО "НООиР"
84	Княгининское ООУ	ООУ	Лысковский межрайонный отдел
85	Княгининское	ЗОУ	ОО "НООиР"
86	Ковернинское РООиР	ЗОУ	ОО "Ковернинское РООиР"
87	Шумовское	ЗОУ	ООО «Лест-НН»
88	Геолог	ЗОУ	НРОО "ООиР "Геолог"
89	Рамень	ЗОУ	Общество с ограниченной ответственностью «Рамень»
90	Рамень-2	ЗОУ	Общество с ограниченной ответственностью «Рамень»
91	Бориха	ЗОУ	ООО «Коммерческие Автомобили Дзержинска»
92	Узольское	ЗОУ	Ассоциация "Охотничье хозяйство "Узольское"
93	Ветлужское НРОО	ЗОУ	НРОООиР "Ветлужское"
94	Краснобаковское НООиР	ЗОУ	ОО "НООиР"
95	Агроспецтех-НН	ЗОУ	ООО "Агроспецтех-НН"
96	Краснобаковское ООУ	ООУ	Уренский межрайонный отдел
97	Боровское (ООО Ветлужское)	ЗОУ	ООО "Ветлужское"
98	Шеманихинское	ЗОУ	ФГ ОУ Институт ФСБ России (г.Н.Новгород)
99	Краснооктябрьское ООУ	ООУ	Лысковский межрайонный отдел
100	Кстовское	ЗОУ	Муниципальное бюджетное учреждение «Кстовское охотничье хозяйство» Кстовского муниципального района Нижегородской области
101	Кулебакское ООУ	ООУ	Павловский межрайонный отдел
102	Кулебакское НООиР	ЗОУ	ОО "НООиР"
103	Лукояновское ООУ	ООУ	Арзамасский межрайонный отдел
104	Лукояновское	ЗОУ	ОО "НООиР"
105	Велиновское	ЗОУ	Общественная организация «Общество охотников и рыболовов «Велиновское» Лысковского района Нижегородской области»
106	Русские Зори	ЗОУ	ООО "Русские Зори"
107	[illegible]	ЗОУ	ООО "Эталон"
108	Лысковское	ЗОУ	ОО "НООиР"
109	Лысковское ООУ	ООУ	Лысковский межрайонный отдел
110	Навашинское ООУ	ООУ	Павловский межрайонный отдел
111	Прибылое	ЗОУ	ОО "ООиР Прибылое"
112	Темино	ЗОУ	НРООО "Темино"
113	Охотничий клуб	ЗОУ	НРОО ОиР "Охотничий клуб"
114	Павловское	ЗОУ	ОО "НООиР"
115	Павловское ООУ	ООУ	Павловский межрайонный отдел
116	Поторетки	ЗОУ	ООО "Комптекс-Вектор"
117	Первомайское ООУ	ООУ	Арзамасский межрайонный отдел
118	Первомайское	ЗОУ	ОО "НООиР"
119	Перевозское РООиР	ЗОУ	ОО "Перевозское РООиР"
120	Перевозское ООУ	ООУ	Лысковский межрайонный отдел
121	Акрукс-Н	ЗОУ	ООО «АКРУКС-Н»
122	Пильнинское ООУ	ООУ	Лысковский межрайонный отдел
123	Охотник	ЗОУ	ОО «Охотник»
124	Починковское	ЗОУ	Общественная организация «Общество охотников и рыболовов Починковского района Нижегородской области»
125	Возрождение	ЗОУ	ООО "Элемент"
126	Починковское ООУ	ООУ	Арзамасский межрайонный отдел
127	Пустынь	ЗОУ	ОО "ООиР "Пустынь"
128	Природа	ЗОУ	ОО «Природа» охотников и рыболовов Семеновского района Нижегородской области
129	Шарпинское НООиР	ЗОУ	ОО "НООиР"
129	Хохлома	ЗОУ	ООО "Охотклуб "Хохлома"
130	Романо-Владимирская Слобода	ЗОУ	ООО «КМ-СПАБ»
131	Копелевское	ЗОУ	ООО "Газпром трансгаз Нижний Новгород"
132	Семеновское охотничье-рыболовное хозяйство	ЗОУ	МКУ "Семеновское охотничье рыболовное хозяйство"
133	Глазуя	ЗОУ	ООО "Глазуя"
134	Воротилское НООиР	ЗОУ	ОО "НООиР"
135	Осиновское	ЗОУ	ОО "Сормовское ООиР"
136	Сергачское ООУ	ООУ	Лысковский межрайонный отдел
137	Сергачское НООиР	ЗОУ	ОО "НООиР"
138	Сеченовское ООУ	ООУ	Лысковский межрайонный отдел
139	Сокол	ЗОУ	ОО "Сокольское РООиР "Сокол"
140	Медведь	ЗОУ	ОО "ООиР "Медведь"
141	Богословское 2	ЗОУ	ООО «Охотхозяйство Богословское»
142	Богословское	ЗОУ	ООО «Охотхозяйство Богословское»
143	Марки	ЗОУ	ОО Сосновского района Нижегородской области «Общество охотников «Марки»
144	Исток	ЗОУ	НРОО "ООиР "Исток"
145	Сосновское	ЗОУ	ОО "НООиР"
146	Марки 2	ЗОУ	ОО Сосновского района Нижегородской области «Общество охотников «Марки»
147	Чара	ЗОУ	ОО "Общество охотников "Чара"
148	Кедр	ЗОУ	НРОО охотников и рыболовов «Кедр»
149	Тонкинское	ЗОУ	ОО «НООиР»
150	Тонкинское ООУ	ООУ	Уренский межрайонный отдел
151	Ижма	ЗОУ	ОО «Клуб охотников «Ижма» Тонкинского района Нижегородской области»
152	Тоншаевское ООУ	ООУ	Уренский межрайонный отдел
153	Тоншаевское	ЗОУ	ОО «НООиР»
154	Уренское	ЗОУ	ОО «НООиР»
155	Уренское ООУ	ООУ	Уренский межрайонный отдел
156	Фауна	ЗОУ	ОО «Клуб охотников «Фауна» Уренского района Нижегородской области»
157	Салакта	ЗОУ	ООО "Салакта"
158	Чкаловское ООУ	ООУ	Нижегородский межрайонный отдел
159	Статус	ЗОУ	ООО «Охота Юг»
160	Шатковское РООиР	ЗОУ	ОО "Шатковское РООО НООиР"
161	Шатковское ООУ	ООУ	Арзамасский межрайонный отдел
162	Лесогорское	ЗОУ	ООО «Эльтмаз»
163	Юронга	ЗОУ	ОО "Клуб охотников "Юронга"
164	Шарангское ООУ	ООУ	Уренский межрайонный отдел
165	Шарангское	ЗОУ	ОО "НООиР"
166	Восток	ЗОУ	ОО "Клуб охотников "Восток"
167	Шахунское ООУ	ООУ	Уренский межрайонный отдел
168	Шахунское	ЗОУ	ОО «НООиР»
169	Междуречье	ЗОУ	ООО "Междуречье"
170	Васильев Бор	ЗОУ	ООО "Васильев Бор"

Масштаб 1 : 250 000

УСЛОВНЫЕ ОБОЗНАЧЕНИЯ

- граница Нижегородской области
- граница административно-территориальных образований Нижегородской области
- граница охотничьих хозяйств
- особо охраняемые природные территории федерального и регионального значения, имеющие режим охраны, предусматривающий запрет или ограничения охоты
- особо охраняемые природные территории федерального и регионального значения, не имеющие ограничения для ведения охотничьего хозяйства
- лесопарковые зоны
- зеленые зоны
- населенные пункты
- автомагистрали
- дороги иные
- железные дороги

Перечень особо охраняемых природных территорий федерального и регионального значения, имеющие режим охраны, предусматривающий запрет или ограничения охоты

№	[illegible]	[illegible]	[illegible]
1	[illegible]	[illegible]	[illegible]
2	[illegible]	[illegible]	[illegible]
3	[illegible]	[illegible]	[illegible]
4	[illegible]	[illegible]	[illegible]
5	[illegible]	[illegible]	[illegible]
6	[illegible]	[illegible]	[illegible]
7	[illegible]	[illegible]	[illegible]
8	[illegible]	[illegible]	[illegible]
9	[illegible]	[illegible]	[illegible]
10	[illegible]	[illegible]	[illegible]
11	[illegible]	[illegible]	[illegible]
12	[illegible]	[illegible]	[illegible]
13	[illegible]	[illegible]	[illegible]
14	[illegible]	[illegible]	[illegible]
15	[illegible]	[illegible]	[illegible]
16	[illegible]	[illegible]	[illegible]
17	[illegible]	[illegible]	[illegible]
18	[illegible]	[illegible]	[illegible]
19	[illegible]	[illegible]	[illegible]
20	[illegible]	[illegible]	[illegible]
21	[illegible]	[illegible]	[illegible]
22	[illegible]	[illegible]	[illegible]
23	[illegible]	[illegible]	[illegible]
24	[illegible]	[illegible]	[illegible]
25	[illegible]	[illegible]	[illegible]
26	[illegible]	[illegible]	[illegible]
27	[illegible]	[illegible]	[illegible]
28	[illegible]	[illegible]	[illegible]
29	[illegible]	[illegible]	[illegible]
30	[illegible]	[illegible]	[illegible]
31	[illegible]	[illegible]	[illegible]
32	[illegible]	[illegible]	[illegible]
33	[illegible]	[illegible]	[illegible]
34	[illegible]	[illegible]	[illegible]
35	[illegible]	[illegible]	[illegible]
36	[illegible]	[illegible]	[illegible]
37	[illegible]	[illegible]	[illegible]
38	[illegible]	[illegible]	[illegible]
39	[illegible]	[illegible]	[illegible]
40	[illegible]	[illegible]	[illegible]
41	[illegible]	[illegible]	[illegible]
42	[illegible]	[illegible]	[illegible]
43	[illegible]	[illegible]	[illegible]
44	[illegible]	[illegible]	[illegible]
45	[illegible]	[illegible]	[illegible]
46	[illegible]	[illegible]	[illegible]
47	[illegible]	[illegible]	[illegible]
48	[illegible]	[illegible]	[illegible]
49	[illegible]	[illegible]	[illegible]
50	[illegible]	[illegible]	[illegible]
51	[illegible]	[illegible]	[illegible]
52	[illegible]	[illegible]	[illegible]
53	[illegible]	[illegible]	[illegible]
54	[illegible]	[illegible]	[illegible]
55	[illegible]	[illegible]	[illegible]
56	[illegible]	[illegible]	[illegible]
57	[illegible]	[illegible]	[illegible]
58	[illegible]	[illegible]	[illegible]
59	[illegible]	[illegible]	[illegible]
60	[illegible]	[illegible]	[illegible]
61	[illegible]	[illegible]	[illegible]
62	[illegible]	[illegible]	[illegible]
63	[illegible]	[illegible]	[illegible]
64	[illegible]	[illegible]	[illegible]
65	[illegible]	[illegible]	[illegible]
66	[illegible]	[illegible]	[illegible]
67	[illegible]	[illegible]	[illegible]
68	[illegible]	[illegible]	[illegible]
69	[illegible]	[illegible]	[illegible]
70	[illegible]	[illegible]	[illegible]
71	[illegible]	[illegible]	[illegible]
72	[illegible]	[illegible]	[illegible]
73	[illegible]	[illegible]	[illegible]
74	[illegible]	[illegible]	[illegible]
75	[illegible]	[illegible]	[illegible]
76	[illegible]	[illegible]	[illegible]
77	[illegible]	[illegible]	[illegible]
78	[illegible]	[illegible]	[illegible]
79	[illegible]	[illegible]	[illegible]
80	[illegible]	[illegible]	[illegible]
81	[illegible]	[illegible]	[illegible]
82	[illegible]	[illegible]	[illegible]
83	[illegible]	[illegible]	[illegible]
84	[illegible]	[illegible]	[illegible]
85	[illegible]	[illegible]	[illegible]
86	[illegible]	[illegible]	[illegible]
87	[illegible]	[illegible]	[illegible]
88	[illegible]	[illegible]	[illegible]
89	[illegible]	[illegible]	[illegible]
90	[illegible]	[illegible]	[illegible]
91	[illegible]	[illegible]	[illegible]
92	[illegible]	[illegible]	[illegible]
93	[illegible]	[illegible]	[illegible]
94	[illegible]	[illegible]	[illegible]
95	[illegible]	[illegible]	[illegible]
96	[illegible]	[illegible]	[illegible]
97	[illegible]	[illegible]	[illegible]

ПРИЛОЖЕНИЕ 3

к Схеме размещения, использования и охраны охотничьих угодий на территории Нижегородской области, утвержденной Указом Губернатора Нижегородской области от 17 декабря 2019 г. № 127

Описание границ охотничьих угодий и зон охраны охотничиьх ресурсов

АРДАТОВСКИЙ МУНИЦИПАЛЬНЫЙ ОКРУГ

1. Ардатовское

Общественная организация «Нижегородское областное общество охотников и рыболовов» (ОО «НООиР»)

Границы охотничьего угодья:

Северная граница: от северо-западного угла квартала 69 Мухтоловского участкового лесничества Мухтоловского межрайонного лесничества на северо-восток по административной границе Ардатовского и Сосновского муниципальных округов до места пересечения административных границ Ардатовского, Сосновского муниципальных округов и г.о.г. Арзамас;

Восточная граница: от места пересечения административных границ Ардатовского, Сосновского муниципальных округов и г.о.г. Арзамас на юг по административной границе Ардатовского муниципального округа и г.о.г. Арзамас до места ее пересечения с участком Навашино – Мухтолово – Арзамас Горьковской железной дороги, далее на юго-запад по указанной железной дороге до места пересечения ею восточной границы квартала 175 Мухтоловского участкового лесничества Мухтоловского межрайонного лесничества, затем на юг, юго-запад по восточным просекам кварталов 175, 177, 178, 183, 187 и до юго-восточного угла квартала 187 Мухтоловского участкового лесничества Мухтоловского межрайонного лесничества, далее на запад по южным границам квартала 187, 186 Мухтоловского участкового лесничества Мухтоловского межрайонного лесничества до северо-западного угла квартала 63 Личадеевского участкового лесничества Мухтоловского межрайонного лесничества, далее на юг по его западной просеке и западной и южной просекам 67 квартала, западной границе квартала 71, западной и южной границам квартала73, южным границам 71, 72, 70, 74 – 78 до юго-восточного угла квартала 78 Личадеевского участкового лесничества Мухтоловского межрайонного лесничества, далее на юг по грунтовой дороге от юго-западного угла квартала 78 Личадеевского участкового лесничества Мухтоловского межрайонного лесничества в юго-западном направлении по грунтовой дороге по мосту через р. Теша, далее по дороге 22 ОП МЗ 22Н-0108 Личадеево-Красная Речка до н.п. Личадеево, далее по дороге 22 ОП МЗ 22Н-0107 Саконы – Личадеево – Шерстино через п. Мечясово, п. Галаткино,

до д. Саконы, далее от д. Саконы на юг по автомобильной дороге Р 72 Владимир – Муром – Арзамас через населенные пункты Туртапка, Размазлей, Шпага, Поляна до г. Ардатов, далее по дороге 22 ОП РЗ 22К-0063 Ардатов-Дивеево через н.п. Кужендеево, Автодеево, до места пересечения ею административной границы Ардатовского и Дивеевского муниципальных округов;

Южная граница: от места пересечения автодорогой Мухтолово – Ардатов – Дивеево административной границы Ардатовского и Дивеевского муниципальных округов на юго-запад по административным границам Ардатовского и Дивеевского, Ардатовского и Вознесенского округов до места пересечения административных границ Вознесенского, Ардатовского округов и г.о.г. Выкса;

Западная граница: от места пересечения административных границ Вознесенского, Ардатовского муниципальных округов и г.о.г. Выкса на север по административной границе Ардатовского муниципального округа и г.о.г. Выкса, Ардатовского муниципального округа и г.о.г. Кулебаки до места пересечения ею р. Теша, далее на восток по указанной реке до места пересечения с бывшей железной дорогой, далее на северо-восток по бывшей железной дороге проходящей через квартала 147, 134, 121, 106, 89, 179, 173 Саконского участкового лесничества до р.п. Мухтолово, затем на запад по участку Навашино – Мухтолово – Арзамас Горьковской железной дороги до н.п. Саконы, далее по южной границе квартала 154 Мухтоловского участкового лесничества Мухтоловского межрайонного лесничества, далее на север по западным границам кварталов 154, 145, 136, 115, 94, 77, 69 Мухтоловского участкового лесничества до северо-западного угла квартала 69 Мухтоловского участкового лесничества Мухтоловского межрайонного лесничества.

К землям, земельным участкам, правовой режим которых не допускает осуществление видов деятельности в сфере охотничьего хозяйства и которые не подлежат включению в состав охотничьего угодья, относятся:

- территории следующих населенных пунктов: р.п. Мухтолово, д. Помелиха, п. Саконы, с. Размазлей, с. Туркуши, д. Шпага, д. Докукино, п. Красная Речка, с. Липовка, д. Новая Лазаревка, с. Голяткино, р.п. Ардатов, с. Александровка, с. Березовка, с. Гари, с. Дубовка, с. Журелейка, с. Измайловка, д. Кавлей, д. Каркалей, с. Кармалейка, с. Котовка, с. Кудлей, с. Леметь, д. Новолей, д. Обход, с. Поляна, с. Сиязьма, с. Сосновка, д. Ужовка, д. Урвань, с. Чуварлейка, с. Чуварлей-Майдан, с. Михеевка, с. Автодеево, д. Вишневая, с. Канерга;

- территории следующих лесопарковых зон: лесопарковая зона Мухтоловского межрайонного лесничества.

Зона охраны охотничьих ресурсов:

Северо-восточная граница: от места пересечения проселочной дороги Урвань – Журелейка с нефтепроводом Нижний Новгород - Рязань по этой проселочной дороге через деревню Сосновка до деревни Журелейка, далее

по автомобильной дороге 22 ОП РЗ 22К-0062 Ардатов – Каркалей – а/д Выкса – Вознесенское – Сатис до места ее с нефтепроводом Нижний Новгород - Рязань;

Северо-западная граница: от места пересечения автомобильной дороги 22 ОП РЗ 22К-0062 Ардатов – Каркалей – а/д Выкса – Вознесенское – Сатис с нефтепроводом Нижний Новгород – Рязань на северо-восток по нефтепроводу Нижний Новгород – Рязань до места пересечения проселочной дороги Урвань – Журелейка.

Ограничения: устанавливается запрет любительской и спортивной охоты на все виды охотничьих ресурсов, за исключением кабана, лося, медведя из засады.

2. Общедоступные охотничьи угодья Ардатовского муниципального округа

Границы охотничьего угодья:

Северная граница: от места пересечения автодорог 22 ОП РЗ 22К-0079 Владимир – Муром – Арзамас и 22 ОП МЗ 22Н-0107 Саконы – Личадеево – Шерстино по автодороге 22 ОП МЗ 22Н-0107 Саконы – Личадеево – Шерстино через н.п. Липовка, Новая Лазаревка, Голяткино, Мечасово до с. Личадеево, далее по, далее по автодороге 22 ОП МЗ 22Н-0108 Личадеево – Красная речка до р. Теша, далее на северо-восток до юго-западного угла квартала 78 Личадеевского участкового лесничества Мухтоловского межрайонного лесничества далее по южной и восточной границе квартала 79, западной границе квартала 62, юго-западной границе квартала 49, западной и южной границе квартала 79, южной границе кварталов 79, 80, 81, 82 Личадеевского участкового лесничества до точки пересечения с административной границей Ардатовского муниципального округа и г.о.г. Арзамас;

Восточная граница: от точки пересечения южной границы квартала 82 Личадеевского участкового лесничества административной границей Ардатовского муниципального округа и г.о.г. Арзамас на юг по этой административной границе до точки пересечения административных границ Ардатовского, Дивеевского муниципальных округов и г.о.г. Арзамас;

Южная граница: от места пересечения административных границ Ардатовского, Дивеевского муниципальных округов и г.о.г. Арзамас на юго-запад по административной границе Ардатовского и Дивеевского муниципальных округов до места ее пересечения с автодорогой Р 72 Владимир – Муром – Арзамас;

Западная граница: от места пересечения административной границы Ардатовского и Дивеевского муниципальных округов с автодорогой Р 72 Владимир – Муром – Арзамас на север по этой дороге через н.п. Поляна, Шпага, Размазлей, Туртапки до н.п. Саконы.

К землям, земельным участкам, правовой режим которых не допускает осуществление видов деятельности в сфере охотничьего хозяйства и которые не подлежат включению в состав охотничьего угодья, относятся:

-территории следующих населенных пунктов: с. Саконы, с. Мечасово, д. Миякуши, с. Нучарово, д. Туртапки, с. Личадеево, с. Выползово, п. Красная Речка, с. Левашово, с. Голяткино, с. Кужендеево, д. Беляево, д. Высоково, с. Стексово, п. Виноградовка, с. Заречное, п. Идеал, с. Кологреево, с. Круглово, д. Кузгородь, с. Кузятово, д. Липелей, с. Нуча, с. Пашутино, п. Первинка, с. Писарево, с. Ризадеево, с. Сосновка, д. Щеточное, с. Хрипуново, с. Атемасово, д. Малиновка, д. Малые Паны, д. Мостовка, п. Мыза, с. Надежино, с. Хохлово, д. Четвертово, с. Юсупово.

3. Бекас

Общество с ограниченной ответственностью «Гремячевлеспром»

Границы охотничьего угодья:

Северо-западная граница: от северо-западного угла квартала 1 Мухтоловского участкового лесничества Мухтоловского межрайонного лесничества на северо-восток по административной границе Ардатовского, Сосновского муниципальных округов и г.о. Навашинского до юго-восточного угла квартала 8 Мухтоловского участкового лесничества Мухтоловского межрайонного лесничества;

Восточная граница: от юго-восточного угла квартала 8 Мухтоловского участкового лесничества Мухтоловского межрайонного лесничества на юго-восток по административной границе Ардатовского и Сосновского муниципальных округов до юго-восточного угла квартала 49 Мухтоловского участкового лесничества Мухтоловского межрайонного лесничества, далее по южной границе квартала 49, восточной границе кварталов 68, 93, 114, 135 Мухтоловского участкового лесничества Мухтоловского межрайонного лесничества, кварталов 12, 24 Саконского участкового лесничества Мухтоловского межрайонного лесничества, далее по восточной границе квартала 24 Саконского участкового лесничества Мухтоловского межрайонного лесничества до места ее пересечения с участком Навашино – Мухтолово – Арзамас Горьковской железной дороги, далее по этой железной дороге на восток до р.п. Мухтолово, далее на юго-запад по бывшей железной дороге Мухтолово – Гремячево, проходящей через квартала 173, 179 Мухтоловского участкового лесничества Мухтоловского межрайонного лесничества, 89, 88, 106, 121, 120, 134, 147 Саконского участкового лесничества Мухтоловского межрайонного лесничества до места пересечения с южной границей квартала 147 Саконского участкового лесничества Мухтоловского межрайонного лесничества;

Южная граница: от места пересечения бывшей железной дороги Мухтолово–Гремячево с южной границей квартала 147 Саконского участкового лесничества Мухтоловского межрайонного лесничества на запад

по южной границе кварталов 147, 146, 145 до места пересечения с административной границей Ардатовского муниципального округа и г.о.г. Кулебаки, далее на запад по административной границе Ардатовского муниципального округа и г.о.г. Кулебаки до юго-западного угла квартала 91 Саконского участкового лесничества Мухтоловского межрайонного лесничества;

Западная граница: от юго-западного угла квартала 91 Саконского участкового лесничества Мухтоловского межрайонного лесничества на север по административной границе Ардатовского муниципального округа, городских округов г. Кулебаки и Навашинский до северо-западного угла квартала 1 Мухтоловского участкового лесничества Мухтоловского межрайонного лесничества.

К землям, земельным участкам, правовой режим которых не допускает осуществление видов деятельности в сфере охотничьего хозяйства и которые не подлежат включению в состав охотничьего угодья, относятся:

- территории следующих населенных пунктов: поселки Венец, Саконы.

Зона охраны охотничьих ресурсов:

Северная граница: от места пересечения грунтовой дороги Гремячево-Саконы (поселок) с северной границей квартала 129 Саконского участкового лесничества Мухтоловского межрайонного лесничества на восток по северной границе кварталов 129-134 Саконского участкового лесничества Мухтоловского межрайонного лесничества до места пересечения с бывшей железной дорогой Мухтолово-Гремячево;

Восточная граница: от места пересечения бывшей железной дороги Мухтолово-Гремячево с северной границей квартала 134 Саконского участкового лесничества Мухтоловского межрайонного лесничества на юго-запад по бывшей железной дороге Мухтолово-Гремячево, проходящей через кварталы 134, 147 Саконского участкового лесничества Мухтоловского межрайонного лесничества до места пересечения с южной границей квартала 147 Саконского участкового лесничества Мухтоловского межрайонного лесничества и р. Теша;

Южная граница: от места пересечения бывшей железной дороги Мухтолово-Гремячево с южной границей квартала 147 Саконского участкового лесничества Мухтоловского межрайонного лесничества и р. Теша, на запад по этой реке, до места пересечения с проселочной дорогой Гремячево – Саконы;

Западная граница: от места пересечения проселочной дороги Гремячево-Саконы (поселок) с р. Теша на север по этой дороге через кварталы 142, 129 Саконского участкового лесничества Мухтоловского межрайонного лесничества до места пересечения с северной границей квартала 129 Саконского участкового лесничества Мухтоловского межрайонного лесничества.

Ограничения: устанавливается запрет любительской и спортивной охоты на все виды охотничьих ресурсов, за исключением медведь, лось, кабан – из засады.

Иные территории, являющиеся средой обитания охотничьих ресурсов Ардатовского муниципального округа – заказник Личадеевский

Северная граница: от пересечения западной просеки квартала 17 Личадеевского участкового лесничества Мухтоловского районного лесничества с железной дорогой Муром – Арзамас вдоль этой железной дороги на восток через кварталы 17, 18, 19, 20 Личадеевского участкового лесничества до границы гослесфонда; далее по границе гослесфонда на юго-восток, юг, восток, юг, север и восток вдоль кварталов 20, 25, 26, 28, 50, 39, 29 и 30 Личадеевского участкового лесничества до границы между Ардатовским муниципальным округом и г.о.г. Арзамас.

Восточная граница: от северного угла квартала 31 Личадеевского лесничества на юг, восток и юг по границе между Ардатовским муниципальным округом и г.о.г. Арзамас до юго-восточного угла квартала 83 Личадеевского участкового лесничества.

Южная граница: от юго-восточного угла квартала 82 по границе гослесфонда вдоль кварталов 82, 81, 80, 79, 49, 48, 62, 78, 77, 76, 75, 74, 66, 70, 72, 71, 73, 71, 67 Личадеевского участкового лесничества до юго-западного угла квартала 67.

Западная граница: от юго-западного угла квартала 67 на север по западным просекам кварталов 67 и 63 Личадеевского участкового лесничества, далее 1,5 км на восток по р. Нукс вдоль северных границ кварталов 63 и 64 Личадеевского участкового лесничества до юго-западного угла квартала 54 Личадеевского участкового лесничества; от этой точки на север вдоль западной просеки квартала 54, на восток вдоль северных просек кварталов 54 и 55 Личадеевского участкового лесничества до юго-западного угла квартала 42 Личадеевского участкового лесничества, далее на север вдоль западной просеки квартала 42 и на восток вдоль его северной просеки до юго-западного угла квартала 32 Личадеевского участкового лесничества; от этой точки на север по западным просекам кварталов 32, 21, 17 Личадеевского участкового лесничества до пересечения с железной дорогой Муром – Арзамас.

ГОРОДСКОЙ ОКРУГ Г. АРЗАМАС

4. Индивидуальный предприниматель Байков Михаил Григорьевич

Границы охотничьего угодья:

Северная граница: от северо-западного угла квартала 79 Абрамовского участкового лесничества Арзамасского межрайонного лесничества на восток по северной границе кварталов 79, 77, 78, 85, 86, 87

Абрамовского участкового лесничества до ст. Пологовка, затем по грунтовой дороге ст. Пологовка – д. Пологовка до северо-западного угла квартала 28 Арзамасского участкового лесничества Арзамасского межрайонного лесничества на восток по северной границе кварталов 28, 12, 6, 7, 2, 3, 4, 1 Арзамасского участкового лесничества Арзамасского межрайонного лесничества до северо-восточного угла квартала 1 Арзамасского участкового лесничества далее на восток до места пересечения административной границы г.о.г. Арзамас и Вадского муниципального округа с р. Вадок;

Восточная граница: от места пересечения административной границы г.о.г. Арзамас и Вадского муниципального округа с р. Вадок по этой административной границе на юг до автодороги 22 ОП РЗ 22К-0050 Н. Новгород – Саратов – с. Вад;

Южная граница: от точки пересечения административной границы г.о.г. Арзамас и Вадского муниципального округа с автодорогой 22 ОП РЗ 22К-0050 Н. Новгород – Саратов – с. Вад на запад по этой дороге до северо-восточного угла квартала 99 Арзамасского участкового лесничества Арзамасского межрайонного лесничества, затем на запад по северной границе квартала 99 Арзамасского участкового лесничества, затем на север по восточной границе квартала 90 Арзамасского участкового лесничества, затем на запад по северной границе кварталов 90, 89, 88 Арзамасского участкового лесничества, затем на юг по западной границе квартала 88 Арзамасского участкового лесничества, затем на запад по северной границе кварталов 95, 94, 93 Арзамасского участкового лесничества, далее на юг по западной границе квартала 93 до пересечения с участком Арзамас – Муром Горьковской железной дороги, далее по этой железной дороге на северо-запад до пересечения с проселочной дорогой Слезавка – Марьевка, далее по этой дороге на юго-запад через деревни Хватовка, Каменка до д. Марьевка;

Западная граница: от д. Марьевка на север по проселочной дороге Абрамово-Покровка до северо-западного угла квартала 79 Абрамовского участкового лесничества Арзамасского межрайонного лесничества.

К землям, земельным участкам, правовой режим которых не допускает осуществление видов деятельности в сфере охотничьего хозяйства и которые не подлежат включению в состав охотничьего угодья, относятся:

-территории следующих населенных пунктов: с. Морозовка, п. Новинки, п. Поляна, с. Протопоповка, п. рзд. Трактовый, с. Пологовка, с. Каменка, д. Марьевка, п. ст. Слезавка, п. Соловейка;

- территории следующих лесопарковых зон: лесопарковая зона Арзамасского межрайонного лесничества.

5. Арзамасское

Арзамасская районная общественная организация охотников и рыболовов

Границы охотничьего угодья:

Северная граница: от точки пересечения проселочной дороги Хватовка-Малиновка с Горьковской железной дорогой до г.Арзамаса, далее по безымянному ручью до р.Теша, далее на юго-восток по правому берегу р.Теша до места ее пересечения с автомобильной дорогой Р-158 Нижний Новгород – Арзамас – Саранск – Исса – Пенза – Саратов, далее по этой дороге на север до места ее пересечения с восточной границей квартала 104 Арзамасского участкового лесничества Арзамасского межрайонного лесничества далее по этой границе на север до юго-западного угла квартала 99 Арзамасского участкового лесничества Арзамасского межрайонного лесничества, далее по восточной границе квартала 99 до автомобильной дороги 22 ОП РЗ 22К-0050 Н. Новгород – Саратов – с. Вад (через с. Морозовка), далее на восток по этой дороге до ее пересечения с административной границей г.о.г. Арзамас и Вадского муниципального округа;

Восточная граница: от места пересечения автомобильной дороги 22 ОП РЗ 22К-0050 Н. Новгород – Саратов – с. Вад с административной границей г.о.г. Арзамас и Вадского муниципального округа на юг по этой границе до точки встречи с административной границей г.о.г. Арзамас и Шатковского муниципального округа;

Юго-восточная: граница: от точки встречи административных границ г.о.г. Арзамас, Вадского и Шатковского муниципальных округов на юго-запад по административной границе г.о.г. Арзамас и Шатковского муниципального округа до точки встречи административных границ г.о.г. Арзамас, Шатковского муниципального округа и г.о.г. Первомайск;

Южная граница: по административной границе г.о.г. Арзамас и г.о.г. Первомайск до точки ее встречи с административной границей Дивеевского муниципального округа;

Юго-западная граница: по административной границе г.о.г. Арзамас и Дивеевского муниципального округа до точки встречи ее с административной границей г.о.г. Арзамас и Ардатовского муниципального округа, далее по этой границе до точки ее пересечения с р. Иржа;

Северо-западная граница: от точки пересечения административной границы г.о.г. Арзамас и Ардатовского муниципального округа с р. Иржа на северо-восток по середине реки Иржа через села Ветошкино, Степаново до села Семеново, далее по проселочной дороге от села Семеново до деревни Мерлино далее по дороге на д. Абрамово, далее на север до д. Марьевка далее на восток через села Хватовка и Каменка, далее на северо-восток по проселочной дороге Хватовка – Малиновка до ее пересечения с Горьковской железной дорогой.

К землям, земельным участкам, правовой режим которых не допускает осуществление видов деятельности в сфере охотничьего хозяйства и которые не подлежат включению в состав охотничьего угодья, относятся:

-территории следующих населенных пунктов: д. Бебяево, д. Вацкое, с. Казаково. с. Ленинское, с. Новоселки, п. Пешелань, с. Пешелань, с. Шатовка, с. Беговатово, с. Бестужево, с. Пушкарка, п. 2-го уч-ка с-за "Шатовский", с.

Панфилово, д. Тамаевка, п. Троицкий Скит, с. Новый Усад, д. Исупово, д. Березовка, с. Заречное, д. Князевка, с. Кожино, д. Озерки, д. Сальниково, д. Чуварлейка, д. Шерстино, р.п. Выездное, с. Васильев Враг, д. Охлопково, с. Красное, с. Кичанзино, с. Слизнево, с. Булдаково, с. Ветошкино, с. Виняево, с. Кузьмин Усад, с. Семеново, с. Скорятино, с. Степаново, с. Четвертаково, п. Буревестник, с. Медынцево, с. Морозовка, с. Саблуково, п. Свобода, п. рзд. Трактовый, д. Успенское 1-е, д. Успенское 2-е.

Зона охраны охотничьих ресурсов:

Северная граница: от места пересечения западной границы квартала 105 Арзамасского участкового лесничества Арзамасского межрайонного лесничества с автомобильной дорогой Р-158 Нижний Новгород – Арзамас – Саранск – Исса – Пенза – Саратов на северо-восток по западной и северной границам квартала 105, западной границе квартала 100 Арзамасского участкового лесничества Арзамасского межрайонного лесничества до места пересечения с автомобильной дорогой 22 ОП РЗ 22К-0050 Н. Новгород – Саратов – с. Вад, далее на восток по указанной автомобильной дороге до места пересечения с административной границей г.о.г. Арзамас и Вадского муниципального округа Нижегородской области;

Восточная граница: от места пересечения автомобильной дороги 22 ОП РЗ 22К-0050 Н. Новгород – Саратов – с. Вад с административной границей г.о.г. Арзамас и Вадского муниципального округа Нижегородской области на юго-восток по административной границе г.о.г. Арзамас и Вадского муниципального округа Нижегородской области до места пересечения с автомобильной дорогой 22 ОП МЗ 22Н-0255 Кирилловка – Успенское 1-е-Медынцево;

Южная граница: места пересечения с автомобильной дорогой 22 ОП МЗ 22Н-0255 Кирилловка – Успенское 1-е – Медынцево с административной границе г.о.г. Арзамас и Вадского муниципального округа Нижегородской области на запад по автомобильной дороге 22 ОП МЗ 22Н-0255 Кирилловка – Успенское 1-е – Медынцево, проходящей через село Саблуково;

Западная граница: до места пересечения административной границы г.о.г. Арзамас и Вадского муниципального округа Нижегородской области с автомобильной дорогой Р-158 Нижний Новгород – Арзамас – Саранск – Исса – Пенза – Саратов на север по автомобильной дороге Р-158 Нижний Новгород – Арзамас – Саранск – Исса – Пенза – Саратов до места пересечения западной границы квартала 105 Арзамасского участкового лесничества Арзамасского межрайонного лесничества с автомобильной дорогой Р-158 Нижний Новгород – Арзамас – Саранск – Исса – Пенза – Саратов.

Ограничения: запрет любительской и спортивной охоты на все виды охотничьих ресурсов, за исключением кабан – из засады; вальдшнеп в весенний период – на вечерней тяге.

6. Пустынь

Нижегородская областная общественная организация охотников и рыболовов «Пустынь»

Границы охотничьего угодья:

Северная граница: от места пересечения линии трубопровода Пустынь–Арзамас с административной границей г.о.г. Арзамас и Дальнеконстантиновского муниципального округа на восток по административной границе г.о.г. Арзамас и Дальнеконстантиновского муниципального округа до места ее пересечения с рекой Модан;

Восточная граница: от места пересечения административной границы г.о.г. Арзамас и Дальнеконстантиновского муниципального округа с рекой Модан вниз по течению по середине реки Модан до места ее пересечения с западной границей квартала 68 Сережинского участкового лесничества Арзамасского межрайонного лесничества, далее по западной границе кварталов 68, 81, 88, 97, 98, 106 Сережинского участкового лесничества Арзамасского межрайонного лесничества до юго-западного угла квартала 106 Сережинского участкового лесничества Арзамасского межрайонного лесничества, далее по южной границе квартала 105 Сережинского участкового лесничества Арзамасского межрайонного лесничества до места пересечения с р. Сережа, далее по реке до места пересечения с восточной границий квартала 112 Сережинского участкового лесничества Арзамасского межрайонного лесничества и по ней до места пересечения с грунтовой дорогой на п. Пошатово, далее по этой грунтовой дороге до места пересечения с автомобильной дорогой Чернуха – Судеб;

Южная граница: от места пересечения грунтовой дороги на п. Пошатово с автомобильной дорогой Чернуха – Судеб по этой дороге до места пересечения ее с линией трубопровода Арзамас – Пустынь, далее по линии трубопровода на северо-запад до места пересечения с южной границей квартала 120 Сережинского участкового лесничества Арзамасского межрайонного лесничества, далее по южной границе кварталов 120, 119, 118 Сережинского участкового лесничества Арзамасского межрайонного лесничества до юго-западного угла квартала 118 Сережинского участкового лесничества Арзамасского межрайонного лесничества;

Западная граница: от юго-западного угла квартала 118 Сережинского участкового лесничества Арзамасского межрайонного лесничества по западной границе кварталов 118, 115, 108, 100, 91 до места пересечения с рекой Сережей, далее вверх по течению по середине реки Сережа до места ее пересечения с автомобильной дорогой 22 ОП МЗ 22Н-0223 Вол. Майдан – Чернуха – Наумовка, далее по этой автомобильной дороге до места пересечения ее с линией трубопровода Пустынь – Арзамас, далее на северо-восток по линии трубопровода Пустынь – Арзамас до места пересечения ее с административной границей г.о.г. Арзамас и Дальнеконстантиновского муниципального округа.

К землям, земельным участкам, правовой режим которых не допускает осуществление видов деятельности в сфере охотничьего хозяйства и которые не подлежат включению в состав охотничьего угодья, относятся:

- территории следующих населенных пунктов: п. Пошатово.

7. ЭкоДом

Общество с ограниченной ответственностью «Эко Дом»

Границы охотничьего угодья:

Северная граница: от места пересечения административной границы г.о.г. Арзамас и Дальнеконстантиновского муниципального округа с рекой Модан на восток по административной границе г.о.г. Арзамас и Дальнеконстантиновского муниципального округа до места ее пересечения с участком Нижний Новгород – Арзамас Горьковской железной дороги;

Восточная граница: от места пересечения административной границы г.о.г. Арзамас и Дальнеконстантиновского муниципального округа с участком Нижний Новгород – Арзамас Горьковской железной дороги на юг по этой железной дороге до поселка ж/д станции Пологовка;

Южная граница: от поселка ж/д станции Пологовка по полевой дороге до места пересечения ее с северной границей квартала 87 Абрамовского участкового лесничества Арзамасского межрайонного лесничества, далее по северной границе кварталов 87, 86, 85 Абрамовского участкового лесничества Арзамасского межрайонного лесничества, северо-восточной границе квартала 78, северо-западной границе квартала 77, западной границе квартала 79 Абрамовского участкового лесничества Арзамасского межрайонного лесничества до места пересечения ее с линией трубопровода Пустынь–Арзамас;

Западная граница: от места пересечения западной границы квартала 79 Абрамовского участкового лесничества Арзамасского межрайонного лесничества с линией трубопровода Пустынь – Арзамас на северо-запад по линии трубопровода до места ее пересечения с автомобильной дорогой 22 ОП МЗ 22Н-0227 подъезд к д. Судеб от а/д Вол. Майдан – Чернуха – Наумовка, далее по этой автомобильной дороге до места пересечения ее с грунтовой дорогой на п. Пошатово, далее по этой грунтовой дороге до п. Пошатово и от него по восточной границе квартала 112 Сережинского участкового лесничества Арзамасского межрайонного лесничества, южной границе квартала 105 Сережинского участкового лесничества Арзамасского межрайонного лесничества до юго-западного угла квартала 106 Сережинского участкового Арзамасского межрайонного лесничества, далее по западной границе кварталов 106, 98, 97, 88, 81 Сережинского участкового лесничества Арзамасского межрайонного лесничества до места пересечения ее с рекой Модан, далее вверх по течению по середине реки Модан до места пересечения ее с административной границей г.о.г. Арзамас и Дальнеконстантиновского муниципального округа.

К землям, земельным участкам, правовой режим которых не допускает осуществление видов деятельности в сфере охотничьего хозяйства и которые не подлежат включению в состав охотничьего угодья, относятся:

- территории следующих населенных пунктов: п. Пошатово, с. Чернуха, д. Красная Поляна, п. Черемас, с. Верижки, д. Кокаревка, с. Ломовка, с. Питер, с. Пологовка.

8. УТРО

Нижегородская региональная общественная организация охотников и рыболовов «Уважение традиций русской охоты»

Границы охотничьего угодья:

Северная граница: от северо-восточного угла квартала 16 Рожковского участкового лесничества Сосновского районного лесничества на восток по административной границе г.о.г. Арзамас и Сосновского муниципального округа до границы квартала 70 Сережинского участкового лесничества Арзамасского межрайонного лесничества, далее на юг по западной границе квартала 70 Сережинского участкового лесничества Арзамасского межрайонного лесничества до реперной точки №1 (координаты: 55.644110 с.ш., 43.491674 в.д.) на юго-запад по прямой через оз. Долгое до реперной точки №2 (координаты: 55,666704 с.ш., 43,512030 в.д.). Далее от реперной точки № 2 по восточным границам кварталов 5 и 10, южной границе квартала 124, западной и южной границе квартала 11 Коваксинского участкового лесничества Арзамасского межрайонного лесничества, южной и восточной границе квартала 90 Сережинского участкового лесничества до места пересечения с рекой Сережа, далее по середине реки Сережа до озера Широкое (Великое), далее по южной границе озера Широкое до места впадения в озеро реки Сережа на южной границе с. Пустынь, далее на юго-восток по середине реки Сережа до места пересечения ее с западной границей квартала 91 Сережинского участкового лесничества Арзамасского межрайонного лесничества;

Восточная граница: от места пересечения реки Сережа с западной границей квартала 91 Сережинского участкового лесничества Арзамасского межрайонного лесничества на юг по западным границам кварталов 91, 100, 108, 115, 118, южным границам кварталов 118, 119, 120 Сережинского участкового лесничества Арзамасского межрайонного лесничества до места пересечения с линией электропередач Пустынь – Арзамас, далее на юго-восток по указанной ЛЭП до места ее пересечения с грунтовой дорогой Покровка – Абрамово, далее на юго-запад по указанной дороге до с. Абрамово;

Южная граница: от с. Абрамово на запад по автомобильной дороге 22 ОП МЗ 22Н-0209 Выездное – Шерстино через д. Мерлино, с. Водоватово, с. Б.Туманово, с. Шерстино до места ее пересечения с административной границей г.о.г. Арзамас и Ардатовского муниципального округа;

Западная граница: от места пересечения автомобильной дороги 22 ОП МЗ 22Н-0209 Выездное – Шерстино с административной границей г.о.г. Арзамас и Ардатовского муниципального округа на север по административной границе г.о.г. Арзамас, Ардатовского и Сосновского муниципальных округов до северо-восточного угла квартала 16 Рожковского участкового лесничества Сосновского районного лесничества.

К землям, земельным участкам, правовой режим которых не допускает осуществление видов деятельности в сфере охотничьего хозяйства и которые не подлежат включению в состав охотничьего угодья, относятся:

-территории следующих населенных пунктов: с. Наумовка, д. Судеб, с. Ковакса, п. Балахониха, д. Балахониха, д. Белозерье, д. Волчиха, с. Костылиха, п. ст. Костылиха, с. Котиха, д. Лидовка, с. Никольское, д. Пиявочное, с. Селема, с. Селякино, с. Абрамово, д. Марьевка, д. Новая Слобода, с. Большое Туманово, с. Водоватово, с. Замятино, д. Малое Туманово, с. Пятницы, д. Свободная, с. Шерстино.

Зона охраны охотничьих ресурсов:

Северная граница: от места поворота с автомобильной дороги 22 ОП МЗ 22Н-0223 Вол. Майдан – Чернуха – Наумовка на деревню Судеб в квартале 19 Коваксинского участкового лесничества Арзамасского межрайонного лесничества на восток по указанной дороге до места ее пересечения с южной границей квартала 90 Сережинского участкового лесничества Арзамасского межрайонного лесничества, далее на восток по юго-восточной границе этого квартала до места пересечения с рекой Сережа, далее по середине реки Сережа до озера Широкое (Великое), далее по южной границе озера Широкое до места впадения в озеро реки Сережа на южной границе села Пустынь, далее на юго-восток по середине реки Сережа до места пересечения с западной границей квартала 91 Сережинского участкового лесничества Арзамасского межрайонного лесничества;

Восточная граница: от места пересечения с западной границей квартала 91 Сережинского участкового лесничества Арзамасского межрайонного лесничества на юг по западным границам кварталов 91, 100, 108, 115, 118, южным границам кварталов 118, 119, 120 Сережинского участкового лесничества Арзамасского межрайонного лесничества до места пересечения с линией электропередач (далее – ЛЭП), далее на юг по ЛЭП до места пересечения с рекой Ковакса, далее по этой реке до места пересечения с дорогой Селема – Наумовка;

Юго-западная граница: от места пересечения с дорогой Селема – Наумовка на северо-запад по дороге Селема – Наумовка через кварталы 79, 67 Коваксинского участкового лесничества Арзамасского межрайонного лесничества до пересечения с западной границей квартала 67 Коваксинского участкового лесничества Арзамасского межрайонного лесничества, далее на север по западным границам кварталов 67, 55, 43 Коваксинского участкового лесничества Арзамасского межрайонного лесничества до пересечения с грунтовой дорогой Наумовка – Судеб, далее по этой дороге на северо-запад

до места поворота с автомобильной дороги 22 ОП МЗ 22Н-0223 Вол. Майдан – Чернуха – Наумовка на деревню Судеб в квартале 19 Коваксинского участкового лесничества Арзамасского межрайонного лесничества.

Ограничения: запрет любительской и спортивной охоты на все виды охотничьих ресурсов за исключением кабана из засады.

9. Общедоступные охотничьи угодья городского округа г. Арзамас

Состоят из трех обособленных участков

Границы охотничьего угодья:

Участок 1

Северная граница: от северо-западного угла квартала 1 Сережинского участкового лесничества Арзамасского межрайонного лесничества на восток по административной границе г.о.г. Арзамас и Сосновского муниципального округа до места ее пересечения с административной границей Дальнеконстантиновского муниципального округа, далее на восток по этой границе до места пересечения с линией трубопровода Пустынь – Арзамас;

Восточная граница: от места пересечения административной границы г.о.г. Арзамас и Дальнеконстантиновского муниципального округа с линией трубопровода Пустынь – Арзамас на юго-запад до автодороги 22 ОП МЗ 22Н-0223 Вол. Майдан – Чернуха – Наумовка;

Южная граница: от места пересечения линии трубопровода Пустынь – Арзамас с автодорогой 22 ОП МЗ 22Н-0223 Вол. Майдан – Чернуха – Наумовка по этой дороге на запад до пересечения с рекой Сережа, далее на запад по середине р.Сережа до места ее впадения в озеро Великое, далее на запад по южному берегу озера Великое до пересечения с восточной границей квартала 90 Сережинского участкового лесничества Арзамасского межрайонного лесничества, далее по восточной, затем по южной границе квартала 90 Сережинского участкового лесничества, далее по южной границе квартала 11 Коваксинского участкового лесничества Арзамасского межрайонного лесничества до юго-западного угла квартала 11 Коваксинского участкового лесничества Арзамасского межрайонного лесничества;

Западная граница: от юго-западного угла квартала 11 Коваксинского участкового лесничества Арзамасского межрайонного лесничества на запад по южной границе квартала 124, на север по восточным границам кварталов 10, 5 Коваксинского участкового лесничества Арзамасского межрайонного лесничества до реперной точки №2 (координаты: 55,666704 с.ш., 43,512030 в.д.), затем на северо-восток по прямой через оз. Долгое до реперной точки №1 (координаты: 55.644110 с.ш., 43.491674 в.д.). Далее на север по западным границам кварталов 70, 48, 34, 12, 1 Сережинского участкового лесничества Арзамасского межрайонного лесничества до северо-западного угла квартала 1 Сережинского участкового лесничества Арзамасского межрайонного лесничества.

Участок 2

Северная граница: от места пересечения участка Нижний Новгород – Арзамас Горьковской железной дороги с рекой Сережа на восток по этой реке до места ее пересечения с административной границей г.о.г. Арзамас и Вадского муниципального округа;

Восточная граница: от точки р. Сережа с административной границей г.о.г. Арзамас и Вадского муниципального округа на юг по этой административной границе до места ее пересечения с р. Вадок;

Южная граница: от места пересечения р. Вадок с административной границей г.о.г. Арзамас и Вадского муниципального округа на запад до северо-восточного угла квартала 1 Арзамасского участкового лесничества Арзамасского межрайонного лесничества, далее на запад по северной границе кварталов 1, 4, 3, 2, 7, 6, 12, 28 Арзамасского участкового лесничества до д. Пологовка, далее на запад по проселочной дороге д. Пологовка – ст. Пологовка до участка Арзамас – Нижний Новгород Горьковской железной дороги;

Западная граница: от места пересечения проселочной дороги д. Пологовка – ст. Пологовка с участком Арзамас - Нижний Новгород Горьковской железной дороги по этой железной дороге до места ее пересечения с р. Сережа.

Участок 3

Северная граница: от места пересечения административной границы г.о.г. Арзамас и Ардатовского муниципального округа с автодорогой 22 ОП МЗ 22Н-0209 Выездное – Шерстино на восток по этой дороге до д. Мерлино;

Юго-восточная граница: от д. Мерлино на юго-запад по проселочной дороге Мерлино – Семеново до д. Семеново, от д. Семеново на юго-запад по середине р.Иржа до места пересечения с административной границей г.о.г. Арзамас и Ардатовского муниципального округа;

Западная граница: от места пересечения р. Иржа и административной границы г.о.г. Арзамас и Ардатовского муниципального округа на север по этой административной границе до места ее пересечения с автодорогой 22 ОП МЗ 22Н-0209 Выездное – Шерстино.

К землям, земельным участкам, правовой режим которых не допускает осуществление видов деятельности в сфере охотничьего хозяйства и которые не подлежат включению в состав охотничьего угодья, относятся:

- территории следующих населенных пунктов: д. Меньщиково, с. Пустынь, п. Старая Пустынь, п. Ломовка, с. Верижки, с. Волчиха, с. Волчихинский Майдан, с. Вторусское, с. Криуша, с. Ломовка, с. Мотовилово, с. Пологовка, п. ст. Пологовка, д. Сады, с. Большое Туманово, с. Водоватово, с. Замятино, с. Шерстино, с. Булдаково, с. Ветошкино, с. Виняево, с. Семеново, с. Степаново, с. Четвертаково.

Зона охраны охотничьих ресурсов:

Северная граница: от места пересечения административной границы г.о.г. Арзамас и Ардатовского муниципального округа с автодорогой 22 ОП МЗ 22Н-0209 Выездное – Шерстино на восток по этой дороге до д. Мерлино;

Юго-восточная граница: от д. Мерлино на юго-запад по проселочной дороге Мерлино-Семеново до д. Семеново, от д. Семеново на юго-запад по середине р. Иржа до места ее пересечения с административной границей г.о.г. Арзамас и Ардатовского муниципального округа;

Западная граница: от места пересечения р. Иржа с административной границей г.о.г. Арзамас и Ардатовского муниципального округа на север по административной границе г.о.г. Арзамас и Ардатовского муниципального округа до места ее пересечения с автодорогой 22 ОП МЗ 22Н-0209 Выездное – Шерстино.

Ограничения: запрет любительской и спортивной охоты – пернатая дичь в весенний период.

ГОРОДСКОЙ ОКРУГ Г. АРЗАМАС / ДАЛЬНЕКОНСТАНТИНОВСКИЙ МУНИЦИПАЛЬНЫЙ ОКРУГ

10.Южное

Общество с ограниченной ответственностью ИК «Универсал-Финансы-НН»

Границы охотничьего угодья:

Северная граница: от железнодорожного переезда в п. Дубки Дальнеконстантиновского муниципального округа на восток по северной границе кварталов 101, 102, 103, 104 Суроватихинского участкового лесничества Дальнеконстантиновского районного лесничества, северной границе кварталов 3, 1, 5, 6, 2 Румстихинского участкового лесничества Дальнеконстантиновского районного лесничества до юго-восточного угла квартала 2 Румстихинского участкового лесничества Дальнеконстантиновского районного лесничества;

Восточная граница: от юго-восточного угла квартала 2 Румстихинского участкового лесничества Дальнеконстантиновского районного лесничества по восточной границе квартала 7, 11, северной границе кварталов 12, 13, 14, восточной и южной границам квартала 14, восточной границе кварталов 18, 22, северной границе кварталов 30, 32, западной, северной и восточной границе квартала 31, северной границе кварталов 33, 34, 35, 36 Румстихинского участкового лесничества Дальнеконстантиновского районного лесничества, далее по восточной границе кварталов 36, 48, 60, 73 до юго-восточного угла квартала 73 Румстихинского участкового лесничества Дальнеконстантиновского районного лесничества, далее по прямой на юго-восток до места пересечения административной границы Дальнеконстантиновского и Вадского муниципальных округов с грунтовой дорогой с. Маргуша – с. Зеленые Горы;

Южная граница: от места пересечения административной границы

Дальнеконстантиновского и Вадского муниципальных округов с грунтовой дорогой с. Маргуша – с. Зеленые Горы на запад по административной границе Дальнеконстантиновского и Вадского муниципальных округов до места пересечения административных границ г.о.г. Арзамас, Дальнеконстантиновского и Вадского муниципальных округов, далее по середине р. Сережа до участка Нижний Новгород – Арзамас Горьковской железной дороги;

Западная граница: от места пересечения р. Сережа с участком Нижний Новгород – Арзамас Горьковской железной дороги на северо-восток по этой железной дороге до железнодорожного переезда в п. Дубки Дальнеконстантиновского муниципального округа.

К землям, земельным участкам, правовой режим которых не допускает осуществление видов деятельности в сфере охотничьего хозяйства и которые не подлежат включению в состав охотничьего угодья, относятся:

-территории следующих населенных пунктов: с. Рождественский Майдан, с. Румстиха.

Зона охраны охотничьих ресурсов №1:

Северная граница: от северо-западного угла квартала 24 Чернухинского участкового лесничества Арзамасского межрайонного лесничества на восток по северной границе кварталов 24, 25, 26 Чернухинского участкового лесничества Арзамасского межрайонного лесничества до северо-восточного угла квартала 26 этого лесничества;

Восточная граница: от северо-восточного угла квартала 26 этого лесничества на юг по восточной границе кварталов 26, 39, 52 Чернухинского участкового лесничества Арзамасского межрайонного лесничества до юго-восточного угла квартала 52 Чернухинского участкового лесничества Арзамасского межрайонного лесничества;

Южная граница: от юго-восточного угла квартала 52 Чернухинского участкового лесничества Арзамасского межрайонного лесничества по южной границе кварталов 52, 51, 50 Чернухинского участкового лесничества Арзамасского межрайонного лесничества до юго-западного угла квартала 50 Чернухинского участкового лесничества Арзамасского межрайонного лесничества;

Западная граница: от юго-западного угла квартала 50 Чернухинского участкового лесничества Арзамасского межрайонного лесничества на север по западной границе кварталов 50, 37, 24 Чернухинского участкового лесничества Арзамасского межрайонного лесничества до северо-западного угла квартала 24 Чернухинского участкового лесничества Арзамасского межрайонного лесничества.

Ограничения: только охота в целях регулирования численности охотничьих ресурсов.

Зона охраны охотничьих ресурсов №2:

Северная граница: от северо-западного угла квартала 50 Румстихинского участкового лесничества Дальнеконстантиновского

районного лесничества на восток по северной границе кварталов 50, 51, 52, 53 Румстихинского участкового лесничества Дальнеконстантиновского районного лесничества до северо-восточного угла квартала 53 этого лесничества;

Восточная граница: от северо-восточного угла квартала 53 Румстихинского участкового лесничества Дальнеконстантиновского районного лесничества на юг по восточной границе кварталов 53, 65, 78 Румстихинского участкового лесничества Дальнеконстантиновского районного лесничества до юго-восточного угла квартала 78 Румстихинского участкового лесничества Дальнеконстантиновского районного лесничества;

Южная граница: от юго-восточного угла квартала 78 Румстихинского участкового лесничества Дальнеконстантиновского районного лесничества по южной границе кварталов 78, 77, 76 Румстихинского участкового лесничества Дальнеконстантиновского районного лесничества до места пересечения с административной границей Дальнеконстантиновского муниципального округа и г.о.г. Арзамас, далее по этой границе до юго-западного угла квартала 75 Румстихинского участкового лесничества Дальнеконстантиновского районного лесничества;

Западная граница: от юго-западного угла квартала 75 Румстихинского участкового лесничества Дальнеконстантиновского районного лесничества на север по западной границе кварталов 75, 62, 50 Румстихинского участкового лесничества Дальнеконстантиновского районного лесничества до северо-западного угла квартала 50 Румстихинского участкового лесничества Дальнеконстантиновского районного лесничества.

Ограничения: только охота в целях регулирования численности охотничьих ресурсов.

БАЛАХНИНСКИЙ МУНИЦИПАЛЬНЫЙ ОКРУГ

11. Балахнинское

Общественная организация "Балахнинское районное общество охотников и рыболовов"

Состоит из двух обособленных участков:

Границы охотничьего угодья:

Участок 1

Северная граница: от юго-западного угла квартала 102 Бурцевского участкового лесничества Балахнинского межрайонного лесничества на восток по южным границам кварталов 102, 103, 81, 82, восточная граница кварталов 82, 80, 78 Бурцевского участкового лесничества до автодороги 22 ОП МЗ 22Н-0308 Большие Могильцы – Конево, далее по этой дороге до бывш. узкоколейной железной дороги Балахна – Чистое;

Восточная граница: от места пересечения автодороги 22 ОП МЗ 22Н-0308 Большие Могильцы-Конево с бывшей узкоколейной железной дорогой Балахна – Чистое на юг по этой узкоколейной железной дороге до квартала

12 Лукинского участкового лесничества Балахнинского межрайонного лесничества, далее на юго-запад по западной границе квартала 12 Лукинского участкового лесничества, далее на юго-запад по прямой до северо-восточного угла квартала 41 Лукинского участкового лесничества;

Южная граница: от северо-восточного угла квартала 41 Лукинского участкового лесничества, далее на запад по северным границам кварталов 41, 48, 47, 58, 57, 56, 55 Лукинского участкового лесничества;

Западная граница: от северо-западного угла квартала 55 Лукинского участкового лесничества на север по восточным границам кварталов 147, 142, 136, 127, Бурцевского участкового лесничества далее по северным границам кварталов 127, 126 Бурцевского участкового лесничества, далее по западным границам кварталов 125, 118, 110 до юго-западного угла квартала 102 Бурцевского участкового лесничества Балахнинского межрайонного лесничества.

Участок 2

Северо-восточная граница: от юго-западного угла квартала 5 Правдинского участкового лесничества Балахнинского межрайонного лесничества по юго-западным границам кварталов 5, 6, 7, 12, 8, 9, 10 Правдинского участкового лесничества Балахнинского межрайонного лесничества;

Юго-восточная граница: от юго-западного угла квартала 13 Правдинского участкового лесничества Балахнинского межрайонного лесничества по прямой до северного угла квартала 16 Правдинского участкового лесничества Балахнинского межрайонного лесничества, по северо-западной границе кварталов 16, 15, 17, 20, 22, 21, 26, по западной границе квартала 98 Правдинского участкового лесничества Балахнинского межрайонного лесничества до места пересечения с административной границей городского округа г. Чкаловск и Балахнинского муниципального округа.

Западная граница: от места пересечения с административной границей городского округа г. Чкаловск и Балахнинского муниципального округа на север по этой административной границе до юго-западного угла квартала 5 Правдинского участкового лесничества Балахнинского межрайонного лесничества.

К землям, земельным участкам, правовой режим которых не допускает осуществление видов деятельности в сфере охотничьего хозяйства и которые не подлежат включению в состав охотничьего угодья, относятся:

-территории следующих населенных пунктов: д. Алферово, д. Бабье, д. Ватагино, д. Замятино, д. Каданово, д. Рылово, д. Тычинино, д. Чуркино, д. Шалимово, д. Яснево;

- территории следующих лесопарковых зон: лесопарковая зона Балахнинского межрайонного лесничества.

12. МБУ Балахнинское ОРХ

Муниципальное бюджетное учреждение «Балахнинское охотничье-рыболовное хозяйство»

Границы охотничьего угодья:

Северная граница: от западного угла квартала 1 Бурцевского участкового лесничества Балахнинского межрайонного лесничества по северным границам кварталов 1-4 Бурцевского участкового лесничества, далее по северо-западным границам кварталов 26, 27, 21, 22, 20, 17, 15, 16 Правдинского участкового лесничества Балахнинского межрайонного лесничества, далее по прямой до юго-западного угла 13 квартала того же лесничества, южным границам кварталов 10, 9, 8, 12, 6, 5, по северным границам кварталов 5, 6, 1, 2, 3, 4, 11 Правдинского участкового лесничества, далее на восток до р. Волга, исключая г. Заволжье.

Восточная, южная и западная границы: по административной границе Балахнинского округа.

Внутренняя граница: от юго-западного угла квартала 102. Бурцевского участкового лесничества Балахнинского межрайонного лесничества по южным границам кварталов 102, 103, 81, 82, восточная граница кварталов 82, 80, 78 Бурцевского участкового лесничества до автодороги Балахна-Конево, далее по этой дороге до бывш. узкоколейной железной дороги Балахна – Чистое, далее на юг по бывш. узкоколейной железной дороге до квартала 12 Лукинского участкового лесничества Балахнинского межрайонного лесничества, далее на юго-запад по западной границе квартала 12 Лукинского участкового лесничества, далее на юго-запад по прямой до северо-восточного угла квартала 41 Лукинского участкового лесничества, далее на запад по северным границам кварталов 41, 48, 47, 58, 57, 56, 55 Лукинского участкового лесничества, далее на север по западным границам кварталов147, 142, 136, 127, Бурцевского участкового лесничества далее по северным границам кварталов 127, 126 Бурцевского участкового лесничества, далее по западным границам кварталов 125, 118, 110 до юго-западного угла квартала 102 Бурцевского участкового лесничества Балахнинского межрайонного лесничества.

К землям, земельным участкам, правовой режим которых не допускает осуществление видов деятельности в сфере охотничьего хозяйства и которые не подлежат включению в состав охотничьего угодья, относятся:

-территории следующих населенных пунктов: р.п. Гидроторф, д. Гриденино, г. Балахна, р.п. Большое Козино, п. Костенево, п. Ляхово, п. Ляховский Борок, п. Первое Мая, г. Балахна, р.п. Большое Козино, п. Костенево, п. Ляхово, п. Ляховский Борок, п. Первое Мая, .п. Малое Козино, р.п. Лукино, р.п. Первое Мая, д. Конево, д. Бредово, д. Бурцево, д. Малинино, д. Погарново, д. Сонино, д. Юрино, д. Трестьяны, д. Беловская, д. Большие Могильцы, д. Истомино, д. Коробейниково, д. Кочергино, д. Липовки, п. рзд. Липовки, д. Ляпуниха, д. Малые Могильцы, д. Постниково, п. Совхозный, д. Черная, д. Шишкино, д. Шеляухово, д. Галкино, д. Гумнищи, д. Смирино;

- территории следующих лесопарковых зон: лесопарковая зона Балахнинского межрайонного лесничества.

Зона охраны охотничьих ресурсов:

Северная граница: от северо-западного угла квартала 19 Бурцевского участкового лесничества Балахнинского районного лесничества по административной границе Балахнинского муниципального округа и г.о.г. Чкаловск до ее пересечения с бывшей узкоколейной дорогой в квартале 3 Бурцевского участкового лесничества Балахнинского районного лесничества, далее по бывшей узкоколейной дороге до северо-восточного угла квартала 9 Бурцевского участкового лесничества Балахнинского районного лесничества;

Восточная граница: от северо-восточного угла квартала 9 Бурцевского участкового лесничества Балахнинского районного лесничества в южном направлении по лесной дороге, проходящей через квартала 9, 17, 27, 39, 52, 64 Бурцевского участкового лесничества Балахнинского районного лесничества до деревни Малинино, далее по дороге до перекрестка на деревню Старцево;

Южная граница: от перекрестка на деревню Старцево по автомобильной дороге 22 ОП МЗ 22Н-0308 Большие Могильцы – Конево через деревни Старцево, Бурцево, Сонино до пересечения с ЛЭП-500;

Северо-западная граница: от пересечения с ЛЭП-500 по ЛЭП -500, проходящей через квартала 97, 83, 82, 71, 70, 57, 44, 32, 31 Бурцевского участкового лесничества Балахнинского районного лесничества до административной границы Балахнинского муниципального округа и г.о.г. Чкаловск и северо-западного угла квартала 19 Бурцевского участкового лесничества Балахнинского районного лесничества.

Ограничения: запрет охоты в целях любительской и спортивной охоты на все виды охотничьих ресурсов за исключением кабана из засады.

БОГОРОДСКИЙ МУНИЦИПАЛЬНЫЙ ОКРУГ

13. Богородское

Общественная организация «Богородское районное общество охотников и рыболовов» Нижегородской области

Границы охотничьего угодья:

Северная граница: от места пересечения административной границы Богородского, Павловского и Володарского муниципальных округов на восток по фарватеру реки Ока (административная граница Богородского муниципального округа) до северо-восточного угла квартала 14 Богородского участкового лесничества Богородского районного лесничества, далее вдоль восточной границы квартала 14 Богородского участкового лесничества Богородского районного лесничества до грунтовой проселочной дороги, идущей вдоль деревни Оленино, по этой грунтовой дороге в юго-западном направлении до места ее пересечения с автомобильной дорогой 22

ОП МЗ 22Н-0418 подъезд к д. Сысоевка – д. Оленино от а/д Северный подход к г.Богородск и далее по этой автомобильной дороге через деревню Сысоевка до деревни Кожевенное, далее от этой деревни по грунтовой проселочной дороге до места ее пересечения с автомобильной дорогой 22 ОП РЗ 22К-0033/1 Северный подход к г. Богородск от а/д Ряжск – Касимов – Муром – Н. Новгород, по этой автомобильной дороге до автомобильной дороги 22 ОП РЗ 22К-0125 Ряжск – Касимов – Муром – Н. Новгород до места ее пересечения с участком Нижний Новгород – Кожевенное – Ворсма – Павлово (Металлист) Горьковской железной дороги и далее вдоль железной дороги до места пересечения ее с линией электропередачи, по этой линии электропередачи до места пересечения ее с участком Нижний Новгород – Арзамас Горьковской железной дороги;

Восточная граница: от места пересечения линии электропередачи с участком Нижний Новгород – Арзамас Горьковской железной дороги в южном направлении вдоль железной дороги до места ее пересечения с административной границей Богородского муниципального округа;

Южная граница: от места пересечения участка Нижний Новгород – Арзамас Горьковской железной дороги с административной границей Богородского и Дальнеконстантиновского муниципальных округов вдоль административной границы Богородского муниципального округа с Дальнеконстантиновским и Сосновским муниципальными округами до юго-западного угла квартала 63 Ключищенского участкового лесничества Богородского районного лесничества;

Западная граница: от юго-западного угла квартала 63 Ключищенского участкового лесничества Богородского районного лесничества на север по западным границам кварталов 63, 61, 55 Ключищенского участкового лесничества Богородского районного лесничества, далее по административной границе Богородского муниципального округа с Сосновским и Павловским муниципальными округами до места пересечения ее с административной границей Павловского и Володарского муниципальных округов на р. Ока.

К землям, земельным участкам, правовой режим которых не допускает осуществление видов деятельности в сфере охотничьего хозяйства и которые не подлежат включению в состав охотничьего угодья, относятся:

-территории следующих населенных пунктов: г. Богородск, с. Дуденево, д. Березовка, д. Заозерье, д. Кожевенное, д. Сокол, д. Сысоевка, д. Хабарское д. Великосельево, д. Копнино д. Букино, д. Зименки, п. Каменный, д. Карпово, п. Красный Кирпичник, д. Килелей, п. Новая Слобода, п. Северная Колта, с. Спирино, п. Ункор, д. Ушаково, с. Алешково, д. Антеньево, с. Арапово, д. Баркино, д. Венец, д. Вознесенское, д. Воронцово, д. Выболово, д. Демидово, д. Дубенки, д. Каликино, д. Колесницы, д. Крастелиха, д. Крутец, д. Кудрешки, д. Непецино, д. Песочное, д. Победиха, с. Подвязье, д. Подъяблонное, д. Полец, д. Санниково, д. Сляднево, д. Теряево, д. Тетерюгино, д. Тимонино, д. Трестьяны, с. Убежицы, д. Ушаково, д. Ченцово, д. Швариха, д. Шопово, д. Шуклино, с. Шапкино, с. Алистеево, д.

Андреевка, с. Афанасьево, д. Большое Бедрино, д. Выползово, д. Высоково, д. Еловицы, п. Зеленый Дол, д. Каленки, д. Киргино, д. Крашово, д. Кузнецово, д. Куликово, д. Лазарево, с. Лакша, с. Лукино, д. Малое Бедрино, с. Нагавицино, д. Пальцино, д. Пантелеево, д. Савелово, д. Садки, д. Солонское, с. Троица, п. Центральный, д. Чижково с. Хвощевка, д. Алексеевка, д. Бочеево, д. Вязовец, с. Ивановское, д. Ионовка, д. Ключищи, д. Крутиха, д. Кубаево, п. Лесной, д. Макариха, д. Малиновка, д. Натальино, д. Новинки, с. Оранки, д. Поспелиха, д. Сохтанка, д. Сухоблюдное, с. Шарголи, д. Шарголи, д. Шилово, д. Шониха, п. ст. Шониха, д. Ягодное;

- территории следующих лесопарковых зон: лесопарковая зона Богородского районного лесничества.

Зона охраны охотничьих ресурсов:

Северная граница: от точки пересечения трубопровода и проселочной дороги Алистеево – Оранки на восток по трубопроводу, проходящему через квартала 94, 95, 89, 90, 91, 85, 86, 80, 81 Афанасьевского участкового лесничества Богородского районного лесничества, до пересечения с Горьковской железной дорогой;

Восточная граница: от пересечения с Горьковской железной дорогой в южном направлении по железной дороге, далее по проселочной дороге до дачного массива Ягодное, по проселочной дороге Ягодное – Оранки, проходящей через квартала 30, 29, 39, 38 Оранского участкового лесничества Богородского районного лесничества до села Оранки;

Южная граница: от села Оранки на запад по автомобильной дороге 22 ОП МЗ 22Н-0421 Хвощевка-Оранки до пересечения с проселочной дорогой до;

Западная граница: от деревни Алексеевка в северном направлении по проселочной дороге до деревни Алексеевка, далее по проселочной дороге, проходящей через квартала 18, 11, 15 Ключищинского участкового лесничества Богородского районного лесничества до деревни Андреевка, по проселочной дороге Андреевка – Алистеево до точки пересечения трубопровода и проселочной дороги Алистеево – Оранки.

Ограничения: запрет охоты в целях любительской и спортивной охоты на все виды охотничьих ресурсов за исключением кабан - из засады, волк – в соответсвии с действующим законодательством.

14. Общедоступные охотничьи угодья Богородского муниципального округа

Границы охотничьего угодья:

Северная и восточная границы: от северо-восточного угла квартала 14 Богородского участкового лесничества Богородского районного лесничества на восток, затем на юг по административной границе Богородского муниципального округа до места ее пересечения с участком Нижний Новгород – Арзамас Горьковской железной дороги у ст. Шониха;

Южная граница: от места пересечения административной границы Богородского муниципального округа с с участком Нижний Новгород – Арзамас Горьковской железной дороги у ст. Шониха на север по этой железной дороге до линии электропередачи от д. Пруды до д. Копнино, далее на северо-запад по этой линии электропередачи до участка Нижний Новгород – Кожевенное – Ворсма – Павлово (Металлист) Горьковской железной дороги, далее на запад по этой железной дороге до автодороги 22 ОП РЗ 22К-0125 Ряжск – Касимов – Муром – Н. Новгород;

Западная граница: от места пересечения участка Нижний Новгород – Кожевенное – Ворсма – Павлово (Металлист) Горьковской железной дороги с автодорогой 22 ОП РЗ 22К-0125 Ряжск – Касимов – Муром – Н. Новгород на восток до поворота на автодорогу 22 ОП МЗ 22Н-0418 Подъезд к д. Сысоевка – д. Оленино от а/д Северный подход к г. Богородск, затем по этой дороге на север до д. Оленино, затем по грунтовой проселочной дороге, идущей вдоль деревни Оленино на Восточная граница границу квартала 14 Богородского участкового лесничества Богородского районного лесничества, затем по этой границе до северо-восточного угла квартала 14 Богородского участкового лесничества Богородского районного лесничества.

К землям, земельным участкам, правовой режим которых не допускает осуществление видов деятельности в сфере охотничьего хозяйства и которые не подлежат включению в состав охотничьего угодья, относятся:

-территории следующих населенных пунктов: д. Оленино, д. Оринкино, д. Охотино, с. Доскино, д. Банниково, п. Буревестник, д. Бурцево, с. Ефимьево, д. Крутец, п. Мирный, п. Окский, д. Поляны, д. Стрелково, д. Хватково, д. Шумилово, с. Каменки, п. Андриановка, д. Анкудиновка, д. Гари, п. Горядниха, д. Гремячки, д. Инютино, д. Касаниха, п. Комсомольский, п. Лисьи Ямки, д. Лом, п. Лопатино, п. Майоровка, п. им. Первое Мая, д. Пруды, п. Чаглово, д. Чапурда, д. Шониха, п. ст. Шониха;

- территории следующих лесопарковых зон: лесопарковая зона Богородского районного лесничества.

Зона охраны охотничьих ресурсов:

Северо-восточная граница: от деревни Зименки на юг по грунтовой дороге Зименки – Лом через населенные пункты Горядниха, Лопатино, Андриановка до деревни Лом;

Юго-восточная граница: от деревни Лом на юго-запад по грунтовой дороге Лом - Оранки, проходящей через кварталы 33, 44, 43, 42 Оранского участкового лесничества Богородского районного лесничества до пересечения с Горьковской железной дорогой;

Западная граница: от пересечения с Горьковской железной дорогой на север по Горьковской железной дороге до деревни Зименки.

Ограничения: запрет охоты в целях любительской и спортивной охоты на все виды охотничьих ресурсов за исключением кабана из засады.

БОЛЬШЕБОЛДИНСКИЙ МУНИЦИПАЛЬНЫЙ ОКРУГ

15. Большеболдинское

Общественная организация «Нижегородское областное общество охотников и рыболовов»

Границы охотничьего угодья:

Северная граница: от места пересечения административной границы Болыпеболдинского и Гагинского муниципальных округов с автомобильной дорогой 22 ОП РЗ 22К-0074 Гагино – Исупово – Ст. Ахматово – а/д Ужовка – Б. Болдино – Салганы на северо-восток по административной границе Большеболдинского и Гагинского округов, далее по административной границе Большеболдинского и Краснооктябрьского муниципальных округов до места пересечения ее с административной границей Республики Мордовия;

Восточная граница: от места пересечения административных границ Большеболдинского, Краснооктябрьского муниципальных округов и Республики Мордовия на юг по административной границе Нижегородской области и Республики Мордовия до места пересечения административных границ Большеболдинского и Починковского муниципальных округов с административной границей Республики Мордовия;

Южная граница: от места пересечения административных границ Большеболдинского, Починковского муниципальных округов и Республики Мордовия на северо-запад по административной границе Большеболдинского и Починковского муниципальных округов до места пересечения административных границ Починковского, Лукояновского и Большеболдинского муниципальных округов.

Западная граница: от места пересечения административных границ Починковского, Лукояновского и Большеболдинского муниципальных округов на север, северо-восток по административной границе Лукояновского и Большеболдинского муниципальных округов до места ее пересечения с рекой Черезь, далее на восток по указанной реке до с. Чиреси, далее от с. Чиреси на северо-восток по автодороге Чиреси – Большое Болдино через с. Сергеевка до с. Большое Болдино, далее на север по автодороге 22 ОП РЗ 22К-0074 Гагино – Исупово – Ст. Ахматово – а/д Ужовка – Б. Болдино – Салганы через с. Старое Ахматово до места ее пересечения с административной границей Большеболдинского и Гагинского муниципальных округов.

К землям, земельным участкам, правовой режим которых не допускает осуществление видов деятельности в сфере охотничьего хозяйства и которые не подлежат включению в состав охотничьего угодья, относятся:

-территории следующих населенных пунктов: с. Старое Ахматово, с. Большое Болдино, д. Дмитриевка, с. Знаменка, п. Успенский, с. Пермеево, д. Логиновка, с. Малое Болдино, п. Прогресс, д. Садовая, с. Чиреси, с. Новая Слобода, п. Большевик, с. Большие Поляны, п. Вилы, д. Дубровка, с.

Казаковка, с. Кондрыкино, п. Летяев, д. Малиновка, п. Никаевка, п. Новороссийский 1, п. Новороссийский 2, д. Пралевка, п. Рябиновка, с. Яз, с. Пикшень, п. Ивановка, с. Львовка, с. Михалко – Майдан, п. Новопушкино, п. Павловка, с. Черновское, с. Адашево, с. Апраксино, с. Жданово, с. Кистенево, д. Кудеяровка, д. Ниловка, д. Свирино, д. Усад.

Зона охраны охотничьих ресурсов № 1:

Северная граница: от села Большое Болдино на юго-восток по автомобильной дороге 22 ОП РЗ 22К-0087 Б. Болдино – Пикшень – граница с Республикой Мордовия, проходящей через село Пикшень до места пересечения с административной границей Нижегородской области и Республики Мордовия;

Восточная граница: места пересечения автомобильной дороги 22 ОП РЗ 22К-0087 Б. Болдино – Пикшень – граница с Республикой Мордовия, проходящей через село Пикшень с административной границей Нижегородской области и Республики Мордовия на юг по административной границе Нижегородской области и Республики Мордовия до пересечения с грунтовой дорогой Михалко-Майдан – Новая Александровка;

Южная граница: от пересечения с грунтовой дорогой Михалко-Майдан – Новая Александровка на запад по проселочной дороге Новая Александровка - Львовка, проходящей мимо населенных пунктов Михалко-Майдан, Павловка до села Львовка;

Западная граница: от села Львовка на север по автомобильной дороге 22 ОП МЗ 22Н-0507 Подъезд к с. Львовка от а/д Ужовка – Б. Болдино – Салганы до села Большое Болдино.

Ограничения: запрет любительской и спортивной охоты в весенний период на пернатую дичь.

Зона охраны охотничьих ресурсов № 2:

Северо-восточная граница: от места пересечения автомобильной дороги 22 ОП РЗ 22К-0073 Ужовка – Б. Болдино – Салганы с рекой Кушава по середине реки Кушава вниз по течению до пересечения с газопроводом Уренгой – Ужгород;

Южная граница: от пересечения реки Кушава с газопроводом Уренгой - Ужгород на запад по газопроводу Уренгой – Ужгород через лесные кварталы 116, 115, 120, 119, 124 Большеболдинского участкового лесничества Починковского межрайонного лесничества до административной границы Большеболдинского и Починковского муниципальных округов, далее на запад по этой границе до пересечения с автомобильной 22 ОП РЗ 22К-0073 Ужовка – Б. Болдино – Салганы;

Северо-западная граница: от пересечения с автомобильной 22 ОП РЗ 22К-0073 Ужовка – Б. Болдино – Салганы с границей Большеболдинского и Починковского муниципальных округов по автомобильной дороге 22 ОП РЗ 22К-0073 Ужовка – Б. Болдино – Салганы на северо-восток до места

пересечения автомобильной дороги 22 ОП РЗ 22К-0073 Ужовка – Б. Болдино – Салганы с рекой Кушава.

Ограничения: запрет любительской и спортивной охоты на все виды охотничьих ресурсов, за исключением кабана из засады.

16. Общедоступные охотничьи угодья Большеболдинского муниципального округа

Границы охотничьего угодья:

Северо-западная граница: от места пересечения административных границ Большеболдинского, Лукояновского и Гагинского муниципальных округов на северо-восток по административной границе Большеболдинского и Гагинского муниципальных округов до ее пересечения с автомобильной дорогой 22 ОП РЗ 22К-0074 Гагино – Исупово – Ст. Ахматово – а/д Ужовка – Б. Болдино – Салганы;

Восточная граница: от места пересечения административной границы Большеболдинского и Гагинского муниципальных округов с автомобильной дорогой 22 ОП РЗ 22К-0074 Гагино – Исупово – Ст. Ахматово-а/д Ужовка – Б. Болдино – Салганы на юг по этой дороге до с. Большое Болдино, далее на юг по автодороге 22 ОП РЗ 22К-0073 Ужовка – Б. Болдино – Салганы до места ее пересечения с автодорогой 22 ОП МЗ 22Н-0527 Чертас – а/д Ужовка – Б. Болдино – Салганы;

Южная граница: от места пересечения автодороги 22 ОП РЗ 22К-0073 Ужовка – Б. Болдино – Салганы с автодорогой 22 ОП МЗ 22Н-0527 Чертас – а/д Ужовка – Б. Болдино – Салганы по этой дороге до р. Черезь, далее по этой реке до места ее пересечения с административной границей Большеболдинского и Лукояновского муниципальных округов;

Юго-западная граница: от места пересечения р. Черезь с административной границей Большеболдинского и Лукояновского муниципальных округов на северо-запад по этой административной границе до места пересечения административных границ Большеболдинского, Лукояновского и Гагинского муниципальных округов.

К землям, земельным участкам, правовой режим которых не допускает осуществление видов деятельности в сфере охотничьего хозяйства и которые не подлежат включению в состав охотничьего угодья, относятся:

- территории следующих населенных пунктов: с. Молчаново, с. Алексеевка, д. Веренка, д. Головачевка, с. Девичьи Горы, с. Илларионово, с. Пересекино, с. Старое Ахматово, д. Стяжкино, с. Сумароково, д. Чертас, с. Малое Казариново, с. Большое Болдино, с. Аносово, с. Большое Казариново, д. Александровка, с. Сергеевка, с. Чиреси.

Зона охраны охотничьих ресурсов №1:

Северо-западная граница: от места пересечения автомобильной дороги 22 ОП РЗ 22К-0076 Б. Аря – Б. Маресьево – а/д Ужовка – Б.Болдино – Салганы с административной границей Большеболдинского и Лукояновского

муниципальных округов на северо-восток по административной границе Большеболдинского муниципального округа с Лукояновским и Гагинским муниципальными округами до пересечения с грунтовой дорогой Пересекино – Исупово;

Северо-восточная граница: от места пересечения с административной границей Большеболдинского и Гагинского муниципальных округов на юго-восток по этой дороге через село Пересекино и село Молчаново до пересечения с автомобильной дорогой 22 ОП РЗ 22К-0076 Б. Аря – Б. Маресьево – а/д Ужовка – Б. Болдино – Салганы;

Южная граница: от пересечения грунтовой дороги Пересекино - Исупово с автомобильной дорогой 22 ОП РЗ 22К-0076 Б. Аря – Б. Маресьево – а/д Ужовка – Б. Болдино – Салганы по автомобильной дороге 22 ОП РЗ 22К-0076 Б. Аря – Б. Маресьево – а/д Ужовка – Б. Болдино – Салганы на юго-запад до пересечения с административной границей Большеболдинского муниципального округа.

Ограничения: запрет любительской и спортивной охоты на все виды охотничьих ресурсов, за исключением кабана из засады.

Зона охраны охотничьих ресурсов № 2:

Северо-западная граница: от места пересечения автомобильной дороги 22 ОП РЗ 22К-0076 Б. Аря – Б. Маресьево – а/д Ужовка – Б. Болдино – Салганы с административной границей Большеболдинского и Лукояновского муниципальных округов на северо-восток по этой автомобильной дороге до пересечения с автомобильной дорогой 22 ОП МЗ 22Н-0527 Чертас – а/д Ужовка – Б.Болдино – Салганы;

Юго-восточная граница: от места пересечения автомобильной дороги 22 ОП РЗ 22К-0076 Б. Аря – Б. Маресьево – а/д Ужовка – Б. Болдино – Салганы с автомобильной дорогой 22 ОП МЗ 22Н-0527 Чертас – а/д Ужовка – Б.Болдино – Салганы на юго-запад по автомобильной дороге через деревню Чертас и село Сумароково до реперной точки 28 (с координатами 45,14916 в.д., 55,12706 с.ш.), далее на запад до административной границы Большеболдинского и Лукояновского муниципальных округов;

Юго-западная граница: от административной границы Большеболдинского и Лукояновского муниципальных округов на северо-запад по административной границе Большеболдинского и Лукояновского муниципальных округов до пересечения с автомобильной дорогой 22 ОП РЗ 22К-0076 Б. Аря – Б. Маресьево – а/д Ужовка – Б. Болдино – Салганы.

Ограничения: запрет любительской и спортивной охоты в весенний период на пернатую дичь.

БОЛЬШЕМУРАШКИНСКИЙ МУНИЦИПАЛЬНЫЙ ОКРУГ

17. Большемурашкинское

Общественная организация «Нижегородское областное общество охотников и рыболовов»

Границы охотничьего угодья:

Северная и восточная границы: от северо-западного угла квартала 1 Большемурашкинского участкового лесничества Бутурлинского межрайонного лесничества на восток, затем на юг по административной границе Большемурашкинского муниципального округа до места ее пересечения с автодорогой 22 ОП РЗ 22К-0054 Б.Мурашкино – Бутурлино;

Южная граница: от места пересечения административной границы Большемурашкинского муниципального округа с автодорогой 22 ОП РЗ 22К-0054 Б. Мурашкино – Бутурлино по этой дороге на север до р.п.Большое Мурашкино, далее на запад, затем на юг по автодороге 22 ОП РЗ 22К-0052 Б. Мурашкино – Перевоз до места пересечения с административной границей Большемурашкинского муниципального округа;

Западная граница: от места пересечения автодороги 22 ОП РЗ 22К-0052 Б. Мурашкино – Перевоз с административной границей Большемурашкинского муниципального округа на север по этой административной границе до северо-западного угла квартала 1 Большемурашкинского участкового лесничества Бутурлинского межрайонного лесничества.

К землям, земельным участкам, правовой режим которых не допускает осуществление видов деятельности в сфере охотничьего хозяйства и которые не подлежат включению в состав охотничьего угодья, относятся:

-территории следующих населенных пунктов: р.п. Большое Мурашкино, д. Гужово, с. Карабатово, д. Колотуха, с. Курлаково, д. Медведково, д. Меленки, д. Мочалка, д. Нефедьево, д. Никиткино, д. Ногавицино, д. Оболкино, д. Пужаевка, д. Сосновка, д. Спирино, д. Чайпоселок, п. Советский, с. Картмазово, с. Малое Мурашкино, д. Малые Бакалды, с. Нелюбово, с. Рождествено, с. Холязино, с. Андрейково, д. Большие Курашки, д. Бурныковка, д. Городищи, с. Ивановское, с. Кишкино, д. Ключищи, д. Красненькая, д. Крашово, с. Лубянцы, д. Лунево, с. Медвежья Поляна, д. Окинино, с. Папулово, д. Рамешки, д. Синцово, д. Сысоевка, д. Тыново, д. Чернуха, с. Шахманово.

Зона охраны охотничьих ресурсов:

Северная граница: от места пересечения дороги 22 ОП РЗ 22К-0054 Б. Мурашкино – Бутурлино с дорогой до деревни Калиновка по дороге в северо-восточном направлении до нежилой деревни Калиновка, от нее в восточном направлении до пересечения с административной границей Большемурашкинского и Княгининского муниципальных округов;

Восточная граница: от пересечения с административной границей Большемурашкинского и Княгининского муниципальных округов по административной границе Большемурашкинского и Княгининского муниципальных округов до северо-восточного угла квартала 44 Большемурашкинского участкового лесничества Бутурлинского межрайонного лесничества, далее по западной границе этого квартала до юго-западного угла;

Южная граница: от юго-западного угла квартала 44 Большемурашкинского участкового лесничества Бутурлинского межрайонного лесничества по безымянному ручью в западном направлении до нежилой деревни Масловка, от нее по полевой дороге;

Западная граница: на север по полевой дороге до пересечения с автомобильной дорогой 22 ОП РЗ 22К-0162 Работки – Порецкое, от нее на запад по этой дороге, и далее на север до места пересечения дороги 22 ОП РЗ 22К-0054 Б. Мурашкино – Бутурлино с дорогой до деревни Калиновка.

Ограничения: запрет охоты на все виды охотничьих ресурсов, за исключением любительской и спортивной охоты на кабана из засады и охоты в целях регулирования численности охотничьих ресурсов в соответствии с действующим законодательством.

18. Общедоступные охотничьи угодья Большемурашкинского муниципального округа

Границы охотничьего угодья:

Северная граница: от с. Григорово на восток по автодороге 22 ОП РЗ 22К-0052 Б. Мурашкино – Перевоз до р.п. Большое Мурашкино;

Восточная граница: от р.п. Большое Мурашкино по автодороге 22 ОП РЗ 22К-0054 Б. Мурашкино – Бутурлино до места ее пересечения с административной границей Большемурашкинского муниципального округа;

Южная граница: от места пересечения административной границы Большемурашкинского муниципального округа с автодорогой 22 ОП РЗ 22К-0054 Б. Мурашкино – Бутурлино по этой административной границе на запад до места ее пересечения с автодорогой Бол. Мурашкино – Перевоз;

Западная граница: от места пересечения автодороги 22 ОП РЗ 22К-0052 Б. Мурашкино – Перевоз с административной границей Большемурашкинского муниципального округа на север по этой дороге до с. Григорово.

К землям, земельным участкам, правовой режим которых не допускает осуществление видов деятельности в сфере охотничьего хозяйства и которые не подлежат включению в состав охотничьего угодья, относятся:

- территории следующих населенных пунктов: р.п. Большое Мурашкино, с. Григорово с. Вершинино, д. Красново, п. Красный, д. Медвежий Лог, д. Николаевка.

ГОРОДСКОЙ ОКРУГ ГОРОД БОР

19. Борское

Общественная организация «Борское окружное общество охотников и рыболовов Нижегородской области»

Границы охотничьего угодья:

Северная граница: от места пересечения административной границы городского округа г. Бор с административной границей Ковернинского муниципального округа и городского округа Семеновский на юго-восток по административной границе городского округа г. Бор с городским округом Семеновский до пересечения с Горьковской железной дорогой, далее на юг по этой железной дороге до места пересечения с автомобильной дорогой 22 ОП МЗ 22Н-0705 Бор-Развилье – Филипповское – Уткино, далее по этой автомобильной дороге через населенные пункты Васильково, Филипповское, Развилье до деревни Разгуляйки, далее по грунтовой дороге через д. Лихачёво на Красный Хутор до ее пересечения с западной границей квартала 73 Высокоборского участкового лесничества Борского районного лесничества, далее по западной и южной границе этого квартала, южной границе кварталов 74, 59, западной границе квартала 60, южной границе кварталов 60, 61 Высокоборского участкового лесничества Борского районного лесничества до бывшего поселка Красный Хутор, далее на юго-восток по грунтовой дороге через кварталы 81, 82, 83, 102, 103, 125 Высокоборского участкового лесничества Борского районного лесничества до п.Керженец, далее на северо-восток по бывшей узкоколейной железной дороге Керженец-Пионерский до северо-восточного угла квартала 110 Высокоборского участкового лесничества Борского районного лесничества;

Восточная граница: от северо-восточного угла квартала 110 Высокоборского участкового лесничества Борского районного лесничества на юго-запад по западной границе кварталов 18, 31, 30 Большеорловского участкового лесничества Борского районного лесничества, южной границе квартала 30, 46, 47, западной границе квартала 64, 76, северной границе квартала 85 Большеорловского участкового лесничества Борского районного лесничества до его северо-восточного угла, далее на юг по западным границам кварталов 86, 103, 115, 122 Большеорловского участкового лесничества Борского районного лесничества, западным границам кварталов 8, 15 Краснораменского участкового лесничества Борского районного лесничества до пересечения с грунтовой дорогой на деревню Белкино, далее по этой дороге на юго-запад через квартала 29, 28, 27, 26, 37, 36, 44 Останкинского участкового лесничества Борского районного лесничества до деревни Белкино, далее на восток по грунтовой дороге через деревню Нечаево до северо-западного угла квартала 67 Останкинского участкового лесничества Борского районного лесничества, далее по узкоколейной железной дороге через квартала 68, 65, 66, 63, 169, 167 Останкинского участкового лесничества Борского районного лесничества до реки Ламна в

квартале 39 Плотинковского участкового лесничества Борского районного лесничества, далее по середине реки Ламна вниз по течению до административной границы городского округа г. Бор и Лысковского муниципального округа, далее по этой границе на юг до пересечения с автомобильной дорогой 22 ОП РЗ 22К-0021 Неклюдово – Бор – Валки – Макарьево;

Южная граница: от места пересечения административной границы городского округа г. Бор и Лысковского муниципального округа с автомобильной дорогой 22 ОП РЗ 22К-0021 Неклюдово – Бор – Валки – Макарьево на запад по этой дороге через населенные пункты Ивановское, Плотинка, Ямново до пересечения с автомобильной дорогой 22 ОП МЗ 22Н-0728 Долгово – Память Парижской Коммуны, далее по этой дороге до п. Память Парижской Коммуны, далее на юго-восток до пересечения с административной границей городского округа г. Бор, далее на северо-запад по этой границе до пересечения с Горьковской железной дорогой;

Западная граница: от места пересечения административной границы городского округа г. Бор и городского округа г. Нижний Новгород с Горьковской железной дорогой на север по этой железной дороге до южной оконечности озера Спасское (в 100 метрах от уреза воды), далее вдоль западного берега озера Спасское (в 100 метрах от уреза воды) до деревни Медведково, далее по автомобильной дороге 22 ОП МЗ 22Н-0708 Толоконцево – Могильцы через населенные пункты: Мыс, Оголихино, до деревни Петухово, далее на север до административной границы городского округа г. Бор, далее на север по этой границе по пересечения с административной границей Ковернинского муниципального округа и городского округа Семеновский.

К землям, земельным участкам, правовой режим которых не допускает осуществление видов деятельности в сфере охотничьего хозяйства и которые не подлежат включению в состав охотничьего угодья, относятся:

-территории следующих населенных пунктов: с. Ямново, д. Белкино, д. Городное, д. Долгово, д. Нечаево, д. Плотинка с. Останкино, д. Блохино, п. Большеорловское, п. Ватомский, п. Вяз, д. Ежово, д. Заскочиха, д. Зименки, д. Комарово, д. Межуйки, д. Орлово, д. Пионерское, п. Рустай, д. Трутнево, п. Чернозерье, п. Память Парижской Коммуны, д. Жуковка, с. Кантаурово, д. Белкино, д. Березовка, д. Богдашево, д. Большое Содомово, д. Дерябино, д. Долгово, д. Дроздово, д. Елькино, д. Запрудное, д. Зуево, д. Каликино, д. Королево, д. Косарево, д. Крутец, д. Лебяжье, д. Линдо-Пустынь, д. Линдо-Усад, д. Малое Ситниково, д. Малое Содомово, д. Мешково, д. Минино, д. Нагаево, д. Наумово, д. Никольское, д. Оголихино, д. Охлобыстино, д. Першино, д. Петухово, д. Подкопайки, д. Подрезово, д. Попово, д. Приклонное, д. Рекшино, д. Санда, д. Ситниково, д. Соколово, д. Соловково, д. Соловьево, д. Сырохватово, д. Тайное, д. Тюрино, д. Ульяново, д. Уткино, д. Филипповское, д. Шлыково, п. Шпалозавода, д. Шубино, д. Яблонное, д. Красная Слобода, д. Апраксино, д. Белоусово, д. Березовка. д. Большое Уткино, д. Варначево, д. Воронино, д. Выползово, д. Высоково, д. Горелово,

с. Городищи, д. Долгово, д. Дубенки, д. Зубово, д. Ивановское, д. Ивонькино, д. Ильинское, п. Керженец, д. Княжево, д. Кольцово, д. Коринка, д. Круглово, д. Курочкино, д. Макарово, д. Малое Уткино, д. Мякотинское, д. Озерки, д. Оманово, д. Опалиха, д. Останкино, д. Пикино, д. Пикинские Гривы, п. Пионерский, д. Побегайки, п. Полевой, д. Потемино, п. Приречный, д. Разгуляйки, д. Рябинки, д. Савино, д. Сверчково, д. Селищи, д. Сунгурово, д. Тарасово, д. Трубниково, д. Чистяки, д. Шерстнево, д. Шехонка, д. Юрасово, с. Линда, д. Александровка, д. Архипово, д. Афанасовка, д. Афанасово, д. Березовка, д. Большая Захватиха, д. Большие Литвинки, д. Большое Покровское, д. Борисово, д. Боровица, д. Ботусино, д. Бубново, д. Бузуйки, д. Быстрое, д. Валки, д. Верхнее, д. Волчиха, д. Вороново, д. Высоково, д. Вязовое, д. Вяловское, д. Ганино, д. Глазовка, д. Гусево, д. Дресвино, с. Дрюково, д. Дубенки, д. Журавли, д. Завражное, д. Залесная, д. Запрудное, п. Заречный, д. Захарово, д. Зименки, д. Зинькино, д. Зоренки, д. Зрилки, д. Ивановское, д. Клеево, д. Клинцово, д. Коврово, д. Корелка, д. Коровино, д. Красногорка, д. Красноярье, д. Кресты, д. Кривцово, д. Круглое, д. Крутец, д. Кузнечиха, д. Кунавино, д. Лискино, д. Лунино, д. Малая Захватиха, д. Малое Покровское, д. Малые Литвинки, д. Матюшки, д. Милютино, д. Митюшино, д. Молостово, д. Мордвинки, д. Морозово, д. Некрасово, д. Николино-Кулига, д. Никольское, д. Ножово, д. Обмелюхино, д. Одинцы, д. Орешки, д. Осинки, д. Охотино, д. Пирогово, д. Плахино, д. Подлужки, д. Попово, д. Родимиха, д. Рябчиково, д. Святица, д. Скородумки, д. Слободское, д. Смышляйки, д. Соломатки, с. Спасское, п. с-за "Сормовский Пролетарий", д. Сысаиха, д. Тузеево, д. Уткино, д. Филимонцево, д. Хвалынки, д. Хмелево, д. Хрипуново, д. Чернолесская Пустынь, д. Чернуха, с. Чистое Поле, д. Юрино, д. Язвицы;

- территории следующих лесопарковых зон: лесопарковая зона Борского районного лесничества.

Зона охраны охотничьих ресурсов № 1:

Северная граница: от пересечения проселочной дороги Ульянково-Тузеево с административной границей муниципального округа по проселочной дороге Ульянково – Тузеево до деревни Тузеево. Далее от западной окраины деревни Тузеево по грунтовым дорогам через кварталы 223, 226 Ковровского лесничества до северо-восточного угла квартала 6 Ковровского участкового лесничества Борского районного лесничества;

Восточная граница: по восточным просекам кв. 6, 11, 15,18 Ковровского участкового лесничества Борского районного лесничества;

Южная граница: от юго-восточного угла кв. 18 Ковровского участкового лесничества Борского районного лесничества по южным просекам кв. 18, 17, 16 Ковровского участкового лесничества Борского районного лесничества до пересечения с административной границей г.о.г. Бор и Городецкого муниципального округа (юго-западный угол кв. 16 Ковровского участкового лесничества);

Западная граница: от юго-западного угла кв. 16 Ковровского участкового лесничества Борского районного лесничества и далее по административной границе г.о.г. Бор и Городецкого муниципального округа до д. Тузеево.

Ограничения: запрет охоты на все виды охотничьих ресурсов, за исключением любительской и спортивной охоты на кабана из засады и волка и охоты в целях регулирования численности охотничьих ресурсов в соответствии с действующим законодательством.

Зона охраны охотничьих ресурсов № 2:

Северная граница: от пересечения западной границы квартала 72 Останкинского участкового лесничества Борского районного лесничества с бывшей узкоколейной дорогой, далее в сторону торфобазы через кварталы 72, 69, 67, 68, 65 Останкинского участкового лесничества Борского районного лесничества до юго-восточного угла квартала 66 Останкинского участкового лесничества Борского районного лесничества;

Восточная граница: от юго-восточного угла квартала 66 Останкинского участкового лесничества Борского районного лесничества по грунтовой дороге до д. Городное через кварталы 9, 20, 32 Завражновского участкового лесничества Борского районного лесничества;

Южная граница: от д. Городное по грунтовой дороге до трассы Бор – Ивановское через кварталы 32, 43, 42 Завражновского участкового лесничества Борского районного лесничества и далее по дороге до западной границы квартала 5 Завражновского участкового лесничества Борского районного лесничества;

Западная граница: по западной просеке квартала 5 Завражновского участкового лесничества Борского районного лесничества и квартала 72 Останкинского участкового лесничества Борского районного лесничества до пересечения с бывшей узкоколейной дорогой.

Ограничения: запрет охоты на все виды охотничьих ресурсов, за исключением любительской и спортивной охоты на кабана из засады и волка и охоты в целях регулирования численности охотничьих ресурсов в соответствии с действующим законодательством.

20. Память Парижской Коммуны

Общественная организация «Общество охотников и рыболовов п. Память Парижской Коммуны Борского округа Нижегородской области»

Границы охотничьего угодья:

Северная граница: от северо-западного угла квартала 87 Затонского участкового лесничества Борского районного лесничества на восток по северо-западным просекам кварталов 87–94 Затонского участкового лесничества Борского районного лесничества (по нефтепроводу Сургут –

Полоцк), далее по северо-восточным просекам кварталов 94, 106, 118, северо-западным просекам кварталов 130, 131, 132, северо-восточным просекам кварталов 132, 147, 159, северной границе квартала 171 Затонского участкового лесничества Борского районного лесничества, северным просекам кварталов 152, 153 до северо-восточного угла квартала 153 Плотинковского участкового лесничества Борского районного лесничества;

Восточная граница: от северо-восточного угла квартала 153 Плотинковского участкового лесничества Борского районного лесничества по восточным просекам кварталов 153, 157, 163, 172 Плотинковского участкового лесничества Борского районного лесничества до юго-восточного угла квартала 172 Плотинковского участкового лесничества Борского районного лесничества;

Южная граница: от юго-восточного угла квартала 172 Плотинковского участкового лесничества Борского районного лесничества по южным просекам кварталов 172, 171, 173 Плотинковского участкового лесничества Борского районного лесничества, 197, 196, 195, 190, 189, 181, 172, 162, 161, 160 до юго-западного угла квартала 160 Затонского участкового лесничества Борского районного лесничества (Отметка горизонтали 68,0 м зоны затопления Чебоксарской ГЭС);

Западная граница: от юго-западного угла квартала 160 Затонского участкового лесничества Борского районного лесничества по грунтовой проселочной дороге в северном направлении к пос. Заря до места пересечения ее с западной просекой квартала 112, далее по этой просеке и по западным просекам кварталов 100, 87 до северо-западного угла квартала 87 Затонского участкового лесничества Борского районного лесничества.

21.Стеклозаводец

Общественная организация «Общество охотников и рыболовов «Стеклозаводец» Борского округа Нижегородской области»,

Границы охотничьего угодья:

Северная граница: от северо-западного угла квартала 86 Большеорловского участкового лесничества Борского районного лесничества по северным границам кварталов 86–97 до северо-восточного угла квартала 97 Большеорловского участкового лесничества Борского районного лесничества;

Восточная граница: от северо-восточного угла квартала 97 Большеорловского участкового лесничества Борского районного лесничества на юг по административной границе г.о.г. Бор до юго-восточного угла квартала 24 Плотинковского участкового лесничества Борского районного лесничества;

Южная граница: от юго-восточного угла квартала 24 Плотинковского участкового лесничества Борского районного лесничества по середине реки Ламна вверх по течению до узкоколейной железной дороги в квартале 39 Плотинковского участкового лесничества Борского районного лесничества,

далее по узкоколейной железной дороге на запад через квартала 167, 169, 166, 63, 66, 65 до северо-западного угла квартала 67 Останкинского участкового лесничества Борского районного лесничества, далее по грунтовой дороге на запад через деревню Нечаево до деревни Белкино;

Западная граница: от деревни Белкино на север по грунтовой дороге через квартала 44, 36, 37, 26, 27, 28, 29 Останкинского участкового лесничества Борского районного лесничества до западной границы квартала 15 Краснораменского участкового лесничества Борского районного лесничества, далее по западной границе квартала 15, западной и северной границе кварталов 8, 1, северной границе кварталов 2, 3 Краснораменского участкового лесничества, по восточной границе квартала 122, восточной и северной границе квартала 115, западной границе кварталов 103, 86 до северо-западного угла квартала 86 Большеорловского участкового лесничества Борского районного лесничества.

К землям, земельным участкам, правовой режим которых не допускает осуществление видов деятельности в сфере охотничьего хозяйства и которые не подлежат включению в состав охотничьего угодья, относятся:

-территории следующих населенных пунктов: д. Нечаево, д. Никиткино.

Зона охраны охотничьих ресурсов:

Северная граница: от урочища Мишина Речка в квартале 15 Краснораменского участкового лесничества Борского районного лесничества по лесной дороге через квартала 9, 16, 17, 18, 12, 13, 31, 32 Краснораменского участкового лесничества Борского районного лесничества до лесной дороги в квартале 55 Краснораменского участкового лесничества Борского районного лесничества;

Восточная и южная граница: от лесной дороги в квартале 55 Краснораменского участкового лесничества Борского районного лесничества по лесной дороге на юг через квартала 54, 53 Краснораменского участкового лесничества Борского районного лесничества, через мост на реке Большая Куча, далее через квартала 72, 71, 70, 69, 68 Краснораменского участкового лесничества Борского районного лесничества до урочища Мосеев в квартале 67 Краснораменского участкового лесничества Борского районного лесничества;

Западная граница: от урочища Мосеев в квартале 67 Краснораменского участкового лесничества Борского районного лесничества на северо-запад по лесной дороге через квартала 47, 48, 44, 25, 20, 19, 23, 15 Краснораменского участкового лесничества Борского районного лесничества до урочища Мишина Речка в квартале 15 Краснораменского участкового лесничества Борского районного лесничества.

Ограничения: запрет любительской и спортивной охоты на все виды охотничьих ресурсов за исключением кабана из засады и волка в соответствии с действующим законодательством.

22. Березовское

Общественная организация «Общество охотников и рыболовов «Березовское» Борского округа Нижегородской области»,

Границы охотничьего угодья:

Участок № 1.

Северная граница: от северо-западного угла квартала 19 Большеорловского участкового лесничества Борского районного лесничества по северной границе кварталов 19, 20, 21, 22, 23, западной границе кварталов 14, 8, 3 Большеорловского участкового лесничества Борского районного лесничества до места пересечения с административной границей городского округа г. Бор и городского округа Семеновский, далее по административной границе городского округа г. Бор и городского округа Семеновский до д. Лыково;

Восточная граница: от д. Лыково вниз по течению по середине реки Керженец до юго-восточного угла квартала 72 Большеорловского участкового лесничества Борского районного лесничества;

Южная граница: от юго-восточного угла квартала 72 Большеорловского участкового лесничества Борского районного лесничества по южной границе кварталов 72, 71, 70, 69 до места пересечения с автомобильной дорогой 22 ОП МЗ 22Н-0726 Останкино-Большеорловское-Березовский-Рустай, далее по этой автомобильной дороге до п. Березовский, далее от п. Березовский по южной границе кварталов 82, 81, 80, 79, 78, 77, 76 Большеорловского участкового лесничества Борского районного лесничества до юго-западного угла квартала 76 Большеорловского участкового лесничества Борского районного лесничества;

Западная граница: от юго-западного угла квартала 76 Большеорловского участкового лесничества Борского районного лесничества на север по западной границе кварталов 76, 64 Большеорловского участкового лесничества Борского районного лесничества, южной границе кварталов 47, 46, 30 Большеорловского участкового лесничества Борского районного лесничества, западной границе кварталов 30, 31, 18 Большеорловского участкового лесничества Борского районного лесничества, северной границе квартала 18, западной границе квартала 19 до северо-западного угла квартала 19 Большеорловского участкового лесничества Борского районного лесничества.

Участок № 2.

Северная граница: от юго-западного угла квартала 103 Большеорловского участкового лесничества Борского районного лесничества по южной границе кварталов 103, 104, 105 Большеорловского участкового лесничества Борского районного лесничества до юго-западного угла квартала 106 Большеорловского участкового лесничества Борского районного лесничества;

Восточная граница: от юго-западного угла квартала 106 Большеорловского участкового лесничества Борского районного лесничества по западной границе кварталов 116, 123 Большеорловского участкового

лесничества Борского районного лесничества до северо-западного угла квартала 4 Краснораменского участкового лесничество Борского районного лесничества;

Южная граница: от северо-западного угла квартала 4 Краснораменского участкового лесничества Борского районного лесничества по северной границе кварталов 3, 2, 1 Краснораменского участкового лесничества Борского районного лесничества до северо-западного угла квартала 1 Краснораменского участкового лесничества Борского районного лесничества;

Западная граница: от северо-западного угла квартала 1 Краснораменского участкового лесничества Борского районного лесничества по западной границе кварталов 122, 115 Большеорловского участкового лесничества Борского районного лесничества до юго-западного угла квартала 103 Большеорловского участкового лесничества Борского районного лесничества.

К землям, земельным участкам, правовой режим которых не допускает осуществление видов деятельности в сфере охотничьего хозяйства и которые не подлежат включению в состав охотничьего угодья, относятся:

-территории следующих населенных пунктов: п. Березовский; п. Орловский.

Зона охраны охотничьих ресурсов:

Северная и восточная граница: от точки пересечения западной границы квартала 3 Большеорловского участкового лесничества Борского районного лесничества с административной границей городского округа Семеновский и городского округа города Бор на восток по административной границе городского округа Семеновский и городского округа города Бор до реперной точки 22 (44,73679 в.д., 56,58521 с.ш.), далее на запад по этой административной границе до пересечения с юго-восточным углом квартала 11 Большеорловского участкового лесничества Борского районного лесничества;

Южная граница: от юго-восточного угла квартала 11 Большеорловского участкового лесничества Борского районного лесничества на запад по южным границам кварталов 11, 10, 9, 8 Большеорловского участкового лесничества Борского районного лесничества до юго-западного угла квартала 8 Большеорловского участкового лесничества Борского районного лесничества;

Западная граница: от юго-западного угла квартала 8 Большеорловского участкового лесничества Борского районного лесничества на север по западным границам кварталов 8, 3 Большеорловского участкового лесничества Борского районного лесничества до пересечения с административной границей городского округа Семеновский и городского округа города Бор.

Ограничения: запрет любительской и спортивной охоты на все виды охотничьих ресурсов за исключением кабана из засады и волка в соответствии с действующим законодательством.

23. Муниципальное бюджетное учреждение "Борское охотничье-рыболовное хозяйство"

Границы охотничьего угодья:

Северная граница: по автомобильной дороге 22 ОП РЗ 22К-0021 Неклюдово – Бор – Валки – Макарьево от д. Долгово на восток мимо д. Плотинка, с. Ивановское до моста через р. Керженец в окрестностях д. Валки;

Восточная граница: далее от моста через р. Керженец вниз по фарватеру р. Керженец на юг по границе между городским округом Бор и Лысковским муниципальным округом до впадения в р. Волгу;

Южная граница: далее по границе округов по р. Волге до угла кв. 164 Плотинковского участкового лесничества Борского районного лесничества, далее по квартальной просеке между 163 и 164 кв. Плотинковского участкового лесничества до места соединения с кв. 228 Плотинковского участкового лесничества, далее по квартальным просекам между кварталами Плотинкоского участкового лесничества: 163 и 228, 157 и 228, 153 и 226, 153 и 224, 152 и 224, далее на север по западной просеке кв. 224 Плотинковского участкового лесничества до северо-восточного угла кв. 171 Затонского участкового лесничества, далее по северной границе кв. 171 Затонского участкового лесничества до места соединения с северо-восточной границей кв. 159 Затонского участкового лесничества, далее по ней на северо-запад и далее по квартальным просекам между следующими кварталами Затонского участкового лесничества: 147 и 148, 132 и 133, далее по северо-западным границам кв. 132, 131, 130 до юго-восточного угла кв. 118 Затонского участкового лесничества, далее по северо-восточному просеку кв. 118, 106 Затонского участкового лесничества до юго-западного угла кв. 94 Затонского участкового лесничества, далее по юго-восточной, северо-восточной границе этого квартала до его северо-восточного угла, далее на юго-запад по нефтепроводу Сургут-Полоцк по северо-западным границам следующих кварталов Затонского участкового лесничества: 94, 93, 92, 91, 90, 89, 88, 87 до юго-западного угла 87 кв. Затонского участкового лесничества, далее на юго-восток по юго-западным границам кварталов 87, 100, 112 Затонского участкового лесничества до пересечения с грунтовой лесной дорогой в кв. 112 Затонского участкового лесничества, деле на юг по этой дороге через квартала 122, 136, 149, 160 Затонского участкового лесничества до административной границе в Кстовским муниципальным округом, далее на запад по административной границе по южным границам кварталов Затонского участкового лесничества: 160, 149, 135, 134, 119, 107, 95, 81, 75 до поселка Память Парижской Коммуны;

Западная граница: от п. Память Парижской Коммуны по автомобильной дороге 22 ОП МЗ 22Н-0728 Долгово – Память Парижской Коммуны до д. Долгово.

К землям, земельным участкам, правовой режим которых не допускает осуществление видов деятельности в сфере охотничьего хозяйства и которые не подлежат включению в состав охотничьего угодья, относятся:

-территории следующих населенных пунктов: п. Память Парижской Коммуны, п. Восход, д. Жуковка с. Ямново, д. Вязилка, д., Завражное, с. Ивановское, п. Первое Мая, с. Селищи, д. Тугарино.

Зона охраны охотничьих ресурсов:

Северная граница: от западного угла квартала 68 Затонского участкового лесничества Борского районного лесничества, по северо-западным границам кварталов 68, 69, 70 Затонского участкового лесничества Борского районного лесничества, далее по северо-западным границам кварталов 65, 66, 67, 68, 69, 70, 71 Завражновского участкового лесничества Борского районного лесничества до места пересечения северо-западной границы квартала 71 Завражновского участкового лесничества Борского районного лесничества с проселочной дорогой поселок Первое Мая – село Ямново;

Восточная граница: от места пересечения северо-западной границы квартала 71 Завражновского участкового лесничества Борского районного лесничества с проселочной дорогой поселок Первое Мая - село Ямново на юго-восток по этой дороге до восточного угла квартала 96 Завражновского участкового лесничества Борского районного лесничества;

Юго-восточная граница: от восточного угла квартала 96 Завражновского участкового лесничества Борского районного лесничества, далее по юго-восточным границам кварталов 96, 95, 94, 93, 92, 91, 90, 89 Завражновского участкового лесничества Борского районного лесничества, по юго-восточной границе квартала 80 Затонского участкового лесничества Борского районного лесничества до места ее пересечения с рекой Нюжмой;

Южная граница: от места пересечения юго-восточной границы квартала 80 Затонского участкового лесничества Борского районного лесничества с рекой Нюжмой вверх по руслу реки Нюжмы до западного угла квартала 68 Затонского участкового лесничества Борского районного лесничества.

Ограничения: запрет любительской и спортивной охоты на все виды охотничьих ресурсов за исключением кабана из засады, взрослые самцы лося во время гона - "на вабу", из засады, с подхода, с манком и волка в соответствии с действующим законодательством.

24. Заволжское

Общественная организация «Сормовское общество охотников и рыболовов г. Нижнего Новгорода»

Границы охотничьего угодья:

Северо-восточная граница: от северо-восточного угла квартала 14 Борского участкового лесничества Борского районного лесничества в юго-восточном направлении по восточной его границе до места пересечения с автомобильной дорогой 22 ОП МЗ 22Н-0708 Толоконцево-Могильцы, далее в юго-восточном направлении по этой дороге через деревни Петухово, Оголихино, Мыс до д. Медведково;

Восточная граница: от д. Медведково в южном направлении вдоль западного берега (в 100 м от уреза воды) озера Спасское до южной его оконечности (в 100 м от уреза воды);

Юго-восточная граница: от южной оконечности оз. Спасское (в 100 м от уреза воды) по Горьковской железной дороге в юго-западном направлении до места ее пересечения с административной границей городского округа г. Бор и города Нижнего Новгорода;

Юго-западная граница: от места пересечения Горьковской железной дороги с административной границей городского округа г. Бор и города Нижнего Новгорода по этой административной границе в северо-западном направлении до места ее пересечения с административной границей Городецкого муниципального округа.

Северо-западная граница: от места пересечения административных границ городского округа г. Бор, города Нижнего Новгорода и Городецкого муниципального округа в северо-восточном направлении по административной границе городского округа г. Бор и Городецкого муниципального округа до северо-восточного угла квартала 14 Борского участкового лесничества Борского районного лесничества.

К землям, земельным участкам, правовой режим которых не допускает осуществление видов деятельности в сфере охотничьего хозяйства и которые не подлежат включению в состав охотничьего угодья, относятся:

-территории следующих населенных пунктов: д. Оголихино, д. Петухово;

- территории следующих лесопарковых зон: лесопарковая зона Борского районного лесничества.

ГОРОДСКОЙ ОКРУГ ГОРОД БОР / ГОРОДСКОЙ ОКРУГ СЕМЕНОВСКИЙ

25. Керженское

Общественная организация «Нижегородское областное общество охотников и рыболовов»

Границы охотничьего угодья:

Северная граница: от железнодорожного моста через р. Кеза у д. Лунино г.о.г. Бор Нижегородской области на северо-восток по Горьковской железной дороге до места пересечения ею северной границы кв. 103 Семеновского лесничества. Далее на восток по северным границам кв. 103-

105, 86-87 Семеновского лесничества до места пересечения с автодорогой 22 ОП МЗ 22Н-3605 Семенов – Хахалы – Феофаниха. Далее на юг, юго-восток по указанной автодороге через населенные пункты Светлое и Сутырь до д. Козлово г.о. Семеновский Нижегородской области;

Восточная граница: от д. Козлово г.о. Семеновский Нижегородской области на юг по восточным границам кв. 23, 31, 38, 45, 54, 63 Хахальского лесничества, далее на восток по северным границам кв. 71-73 Хахальского лесничества до места пересечения с р. Керженец. Далее на восток, вниз по течению р. Керженец до северо-восточного угла кв. 2 Большеорловского лесничества. Далее на юг по восточным границам кв. 2, 7, 13, Большеорловского лесничества до юго-восточного угла кв. 13 названного лесничества;

Южная граница: от юго-восточного угла кв. 13 Болшеорловского лесничества на запад по южным границам кв. 13, 12 Большеорловского лесничества, 97, 96 Хахальского лесничества до места пересечения последней бывшей узкоколейной дорогой Керженец-Пионерский, затем на юго-запад по данной бывшей узкоколейной железной дороге до п. Керженец г.о.г. Бор Нижегородской области;

Западная граница: от п. Керженец г.о.г. Бор Нижегородской области на северо-запад по проселочной дороге до бывшего п. Кр. Хутор. Далее на север по западным границам кв. 61, 44, 27 Высокоборского лесничества, кв. 99, 90, 77 Линдовского лесничества, южным границам кв. 66, 65, 64, северным границам кв. 74, 84, южным границам кв. 73, 72, 71 Линдовского лесничества по прямой до моста через р. Кеза у д. Б.Мамакино г.о.г. Бор Нижегородской области. Затем на север, вверх по р. Кеза до железнодорожного моста через р. Кеза у д. Лунино г.о.г. Бор Нижегородской области.

К землям, земельным участкам, правовой режим которых не допускает осуществление видов деятельности в сфере охотничьего хозяйства и которые не подлежат включению в состав охотничьего угодья, относятся:

-территории следующих населенных пунктов: п. Керженец, п. ст. Тарасиха, д. Алешино, д. Белоглазово, д. Заево, д. Здорово, д. Каравайки, д. Лазаревка, д. Осинки, д. Успенье, д. Медведево, п. Зеленый, д. Чернуха;

- территории следующих лесопарковых зон: лесопарковая зона Семеновского районного лесничества.

Зона охраны охотничьих ресурсов:

Северная граница: от места пересечения линии электропередачи с грунтовой дорогой Белоглазово – Паромово в квартале 209 Семеновского участкового лесничества Семеновского районного лесничества на восток по этой дороге через деревню Зуево до деревни Паромово;

Восточная граница: от деревни Паромово на юг по полевой дороге Паромово - Пионерский до пересечения с южной границей квартала 36 Хахальского участкового лесничества Семеновского районного лесничества;

Южная граница: от пересечения с южной границей квартала 36 Хахальского участкового лесничества Семеновского районного лесничества на запад по южной границе кварталов 36, 35 Хахальского участкового лесничества Семеновского районного лесничества, южной границе кварталов 70, 69, 68, 67, 66, 65 Линдовского участкового лесничества Семеновского районного лесничества до пересечения с линией электропередачи;

Западная граница: от пересечения с линией электропередачи на северо-восток по линии электропередачи до места пересечения линии электропередачи с грунтовой дорогой Белоглазово - Паромово в квартале 209 Семеновского участкового лесничества Семеновского районного лесничества.

Ограничения: запрет любительской и спортивной охоты на все виды охотничьих ресурсов за исключением кабана, медведя – из засады.

26. Динамо

Нижегородская региональная организация общественно-государственного объединения «Всероссийское физкультурно-спортивное общество «Динамо»

Границы охотничьего угодья:

Северная граница: от железнодорожного моста через реку Кеза у д. Лунино г.о.г. Бор Нижегородской области вниз по течению по середине этой реки до моста в д. Б.Мамакино, далее на восток по грунтовой дороге через реку Линда до северо-западного угла квартала 81 Линдовского участкового лесничества Семеновского районного лесничества, далее по северным границам кварталов 81–84, 74–76 до северо-восточного угла квартала 76 Линдовского участкового лесничества Семеновского районного лесничества;

Восточная граница: от северо-восточного угла квартала 76 Линдовского участкового лесничества Семеновского районного лесничества на юг по западным границам кварталов 77, 90, 99, далее по северной и западной границе квартала 27 Высокоборского участкового лесничества Борского районного лесничества, по западной границе квартала 44, далее по северной и западной границе квартала 61 Высокоборского участкового лесничества Борского районного лесничества до его юго-западного угла;

Южная граница: от юго-западного угла квартала 61 Высокоборского участкового лесничества Борского районного лесничества на запад по южной границе кварталов 60, 59, 74, по южной и западной границе квартала 73 Высокоборского участкового лесничества Борского районного лесничества до грунтовой дороги Красный хутор (нежилое) – Лихачево, далее по этой дороге до д. Лихачево, затем по автомобильной дороге 22 ОП МЗ 22Н-0705 Бор-Развилье- Филипповское- Уткино через д. Разгуляйки до с. Развилье, далее по этой автомобильной дороге через д. Филипповское, д. Васильково до пересечения с Горьковской железной дорогой у станции Каликино;

Западная граница: от места пересечения автомобильной дороги 22 ОП МЗ 22Н-0705 Бор-Развилье- Филипповское- Уткино с Горьковской железной

дорогой на север по этой железной дороге до железнодорожного моста через р. Кеза у д. Лунино г.о.г. Бор Нижегородской области.

К землям, земельным участкам, правовой режим которых не допускает осуществление видов деятельности в сфере охотничьего хозяйства и которые не подлежат включению в состав охотничьего угодья, относятся:

-территории следующих населенных пунктов: д. Быково, д. Доенки, д. Мамакино, д. Остреево, д. Разливайки, д. Тюлени д. Васильково, д. Королево, д. Узлово, д. Ежово, д. Лихачево, п. Приречный, с. Развилье, д. Разгуляйки, д. Свободное;

- территории следующих лесопарковых зон: лесопарковая зона Борского районного лесничества, Семеновского районного лесничества.

Зона охраны охотничьих ресурсов:

Северная граница: от северо-западного угла квартала 97 Линдовского участкового лесничества Семеновского районного лесничества по северной границе кварталов 97, 98 Линдовского участкового лесничества Семеновского районного лесничества до северо-восточного угла квартала 98 Линдовского участкового лесничества Семеновского районного лесничества;

Восточная граница: от северо-восточного угла квартала 98 Линдовского участкового лесничества Семеновского районного лесничества по восточной и южной границам квартала 98 Линдовского участкового лесничества Семеновского районного лесничества, восточной границе квартала 26 Высокоборского участкового лесничества Семеновского районного лесничества, восточной и южной границам квартала 43 Высокоборского участкового лесничества Семеновского районного лесничества, восточной границе квартала 60 Высокоборского участкового лесничества Семеновского районного лесничества, южной границе квартала 61 Высокоборского участкового лесничества Семеновского районного лесничества до места пересечения с проселочной дорогой;

Южная граница: от места пересечения с проселочной дорогой на запад по проселочной дороге на деревню Лихачево до юго-западного угла квартала 74 Высокоборского участкового лесничества Семеновского районного лесничества;

Западная граница: от юго-западного угла квартала 74 Высокоборского участкового лесничества Семеновского районного лесничества по западным просекам кварталов 74, 58, 55, 54, 41 Высокоборского участкового лесничества Семеновского районного лесничества, западной и северной границам квартала 24 Высокоборского участкового лесничества Семеновского районного лесничества, северной границе квартала 25 Высокоборского участкового лесничества Семеновского районного лесничества, восточной границе квартала 97 Линдовского участкового лесничества Семеновского районного лесничества до его северо-западного угла.

Ограничения: запрет любительской и спортивной охоты на все виды охотничьих ресурсов за исключением кабана из засады и волка в соответствии с действующим законодательством.

Иная территория, являющаяся средой обитания охотничьих ресурсов - федеральное государственное бюджетное учреждение «Керженский государственный природный биосферный заповедник»

Северная: от северо-западного угла квартала 103 Лысковского лесничества на восток по северным просекам кварталов 103 - 113, далее на север по западному просеку кварталов 84, 54, 30, 11 до северо-западного угла квартала 11 и далее на восток по северному просеку кварталов 11 - 17 того же лесничества.

Восточная: от северо-восточного угла квартала 17 Лысковского лесничества по границе г.о. Семеновский с Воскресенским муниципальным округом на юго-восток по восточным просекам кварталов 18, 39, 64, 65, 96 Лысковского лесничества и далее по границе г.о.г. Бор с Воскресенским муниципальным округом на юго-восток, включая кварталы 12 - 15, 32, 50, 90 Черноозерского лесничества до границы с Лысковским муниципальным округом.

Южная: от точки соприкосновения г.о.г. Бор, Воскресенского и Лысковского муниципальных округов на запад по границе г.о.г. Бор с Лысковским муниципальным округом по южному просеку кварталов 90, 127, 126, 125, 124, 153, 152, 151, 164, 163, 162, 161, 160, 170, 169, 168, 167, 166 Черноозерского лесничества до левого берега р. Керженец.

Западная: от юго-западного угла квартала 166 Черноозерского лесничества по левому берегу р. Керженец вверх на север, включая кварталы 166, 165, 154, 137, 105, 104, 64 Черноозерского лесничества и кварталы 153, 129, 104, 103 Лысковского лесничества до северо-западного угла квартала 103 того же лесничества, исключая территории населенного пункта п. Рустай.

БУТУРЛИНСКИЙ МУНИЦИПАЛЬНЫЙ ОКРУГ

27. Бутурлинское

Общественная организация «Нижегородское областное общество охотников и рыболовов»

Границы охотничьего угодья:

Северная граница: от места пересечения административной границы Бутурлинского и Перевозского муниципальных округов с Горьковской железной дорогой на восток по данной железной дороге до места ее пересечения с административной границей Бутурлинского и Сергачского муниципальных округов;

Восточная граница: от места пересечения Горьковской железной дороги с административной границей Бутурлинского и Сергачского

муниципальных округов на юг по этой границе до точки пересечения административных границ Бутурлинского, Гагинского и Сергачского муниципальных округов;

Южная граница: от точки пересечения административных границ Бутурлинского, Гагинского и Сергачского муниципальных округов на запад по административной границе Бутурлинского и Гагинского муниципальных округов до места пересечения ее с автодорогой 22 ОП РЗ 22К-0055 Бутурлино-Сурадеево-Гагино вблизи с. Борнуково;

Западная граница: от места пересечения административной границы Бутурлинского и Гагинского муниципальных округов с автомобильной дорогой 22 ОП РЗ 22К-0055 Бутурлино-Сурадеево-Гагино вблизи с. Борнуково на северо-запад по данной автодороге до с. Кетрось, далее на запад по грунтовой дороге д. Кетрось–д. Малые Кемары до административной границы Бутурлинского муниципального округа и г.о. Перевозский, далее на север по данной границе до места пересечения ее с Горьковской железной дорогой.

К землям, земельным участкам, правовой режим которых не допускает осуществление видов деятельности в сфере охотничьего хозяйства и которые не подлежат включению в состав охотничьего угодья, относятся:

-территории следующих населенных пунктов: р.п. Бутурлино, с. Мисюриха. с. Смагино, с. Яблонка, с. Уварово, с. Букалей, п. рзд. Каменищи, п. Мары, с. Мокса, с. Напалково, д. Сластиха, с. Тарталей, с. Кочуново, с. Вергизаи, с. Еделево, с. Инкино, с. Кеньшево, с. Лукьяново, с. Ягубовка, д. Алтышево, с. Борнуково, п. Возрождение, с. Кетрось, д. Малиновка, с. Пергалей, с. Поляны, с. Сурадеево.

Зона охраны охотничьих ресурсов:

Северо-восточная граница: от бывшего села Яблонка на юго-восток по грунтовой дороге до села Кеньшово;

Восточная граница: от села Кеньшово по автомобильной дороге 22 ОП РЗ 22К-0056 Бутурлино-Сурки до села Кочуново;

Южная граница: от села Кочуново на запад по автомобильной дороге 22 ОП МЗ 22Н-0821 Подъезд к с. Инкино от а/д Бутурлино – Сурки до села Инкино;

Северо-западная граница: от села Инкино на северо-запад по автомобильной дороге 22 ОП МЗ 22Н-0806 Вергизаи – Инкино – Лукьяново до места ее пересечения с рекой Кетарша, далее вниз по течению реки Кетарша до правого безымянного ее притока, вверх по течению этого притока до его истока, далее по полевой дороге, проходящей между кварталов 88 и 101 Бутурлинского участкового лесничества Бутурлинского межрайонного лесничества до бывшего села Яблонка.

Ограничения: охота в целях регулирования численности охотничьих ресурсов.

28. Красная Пустынь

Общественная организация охотников Нижегородской области «Красная пустынь»

Границы охотничьего угодья:

Северная граница: от места пересечения административных границ Бутурлинского, Большемурашкинского муниципальных округов и г.о. Перевозский на восток, северо-восток по административной границе Бутурлинского и Большемурашкинского, Бутурлинского и Княгининского муниципальных округов до места пересечения административных границ Бутурлинского, Княгининского и Сергачского муниципальных округов;

Восточная граница: от места пересечения административных границ Бутурлинского, Княгининского и Сергачского муниципальных округов на юг по административной границе Бутурлинского и Сергачского муниципальных округов до места пересечения ее с полевой дорогой Иржино – Игнатово;

Южная граница: от места пересечения административной границы Бутурлинского и Сергачского муниципальных округов с полевой дорогой Иржино – Игнатово на северо-запад по указанной дороге до с. Иржино, далее от с. Иржино по грунтовой дороге через с. Яковлево до с. Высоково, далее на юго-запад по автомобильной дороге 22 ОП МЗ 22Н-0805 Бутурлино – Кремницкое – Высоково до с. Кремницкое, затем по грунтовой дорогедо д. Марьино, далее на юг до п. Смагино до пересечения с Горьковской железной дорогой. По этой дороге на запад до до места ее пересечения с административной границей Бутурлинского муниципального округа и г.о. Перевозский;

Западная граница: от места пересечения Горьковской железной дороги с административной границей Бутурлинского муниципального округа и г.о. Перевозский на север по указанной административной границе до места пересечения административных границ Бутурлинского, Большемурашкинского муниципальных округов и г.о. Перевозский.

В территорию угодий входит участок между Горьковской железной дорогой от р.п. Бутурлино через п. Филиппово до д. Мары.

К землям, земельным участкам, правовой режим которых не допускает осуществление видов деятельности в сфере охотничьего хозяйства и которые не подлежат включению в состав охотничьего угодья, относятся:

- территории следующих населенных пунктов: с. Высоково, с. Иржино, с. Кремницкое, с. Крутец, д. Малая Андреевка, с. Яковлево, р.п. Бутурлино, д. Филиппово, с. Большие Бакалды, п. Вишенки, п. Гремячий, п. Залесный, с. Марьино, п. Новый Ключ, п. Почайно, д. Кеславь, с. Смагино, д. Софьино.

Зона охраны охотничьих ресурсов:

Северная и восточная граница: от северо-западного угла квартала 23 Бутурлинского участкового лесничества Бутурлинского межрайонного лесничества на восток по северной границе кварталов 23–28, 22 Бутурлинского участкового лесничества до пересечения с административной границей Бутурлинского и Княгининского муниципальных округов, далее по

этой границе до ее пересечения с речкой Березовка, затем по речке Березовка до места пересечения ее с восточной границей квартала 22 Бутурлинского участкового лесничества, далее на юг по этой границе до северо-западного угла квартала 31, затем по северной границе кварталов 31, 32, восточной границе кварталов 32, 42 до юго-восточного угла квартала 42 Бутурлинского участкового лесничества;

Южная граница: от юго-восточного угла квартала 42 Бутурлинского участкового лесничества Бутурлинского межрайонного лесничества на запад по южной стороне кварталов 42, 41, 39, 38, 37, 36, 35, 34 до юго-западного угла квартала 33;

Западная граница: от юго-западного угла квартала 33 Бутурлинского участкового лесничества Бутурлинского межрайонного лесничества на север по западной стороне кварталов 33, 23 до северо-западного угла квартала 23.

Ограничения: охота в целях регулирования численности охотничьих ресурсов.

29. Общедоступные охотничьи угодья Бутурлинского муниципального округа

Границы охотничьего угодья:

Северная граница: от места пересечения административной границы Бутурлинского муниципального округа и г.о. Перевозский с грунтовой дорогой Ичалки – Ягубовка на восток по этой дороге через деревню Большая Якшень до ее пересечения с автодорогой 22 ОП МЗ 22Н-0815 Подъезд к с.Б.Якшень от а/д Бутурлино – Сурадеево – Гагино, затем на восток по этой дороге до ее пересечения с автодорогой 22 ОП РЗ 22К-0055 Бутурлино – Сурадеево – Гагино, затем на восток по этой дороге до места ее пересечения с административной границей Бутурлинского и Гагинского муниципальных округов;

Восточная, южная и западная границы: от места пересечения автодороги 22 ОП РЗ 22К-0055 Бутурлино – Сурадеево – Гагино с административной границей Бутурлинского и Гагинского муниципальных округов на юг, запад и север по административной границе Бутурлинского муниципального округа до места ее пересечения с грунтовой дорогой Ичалки – Ягубовка.

К землям, земельным участкам, правовой режим которых не допускает осуществление видов деятельности в сфере охотничьего хозяйства и которые не подлежат включению в состав охотничьего угодья, относятся:

- территории следующих населенных пунктов: с. Большая Якшень, с. Пузыриха.

Иные территории, являющиеся средой обитания охотничьих ресурсов Бутурлинского муниципального округа – заказник Бутурлинский

северо-западная - от места пересечения границы р.п. Бутурлино с

автодорогой Бутурлино – Кремницкое на северо-восток по этой автодороге до д.Высоково;

северо--восточная - от д. Высоково по грунтовой дороге Высоково – Игнатово Сергачского муниципального округа через деревни Яковлево, Иржино до администратиной границы Бутурлинского и Сергачского муниципальных округов;

юго-восточная - от места пересечения грунтовой дороги Высоково – Игнатово с администратиной границей Бутурлинского и Сергачского муниципальных округов на юго-запад по этой административной границе до места ее пересечения с железной дорогой Бутурлино – Сергач.

южная - от места пересечения администратиной границы Бутурлинского и Сергачского муниципальных округов с железной дорогой Бутурлино - Сергач на запад по этой железной дороге до р.п. Бутурлино.

БУТУРЛИНСКИЙ МУНИЦИПАЛЬНЫЙ ОКРУГ / ГОРОДСКОЙ ОКРУГ ПЕРЕВОЗСКИЙ

30. Ассоциация «Ичалковский центр охоты, животноводства и лесоводства»

Границы охотничьего угодья:

Северная граница: от поворота с автомобильной дороги 22 ОП РЗ 22К-0068 Перевоз-Шатки на с. Выжлей на северо-восток по грунтовой дороге Ичалки-Выжлей до поворота на бывшую д. Новая Деревня, далее на юго-восток по грунтовой дороге Выжлей-Красная Горка через бывшую д. Новая Деревня до поворота на д. Малые Кемары, далее на северо-восток по грунтовой дороге через д. Малые Кемары до с. Кетрось;

Восточная граница: от с. Кетрось на юго-запад по автомобильной дороге 22 ОП РЗ 22К-0055 Бутурлино – Сурадеево – Гагино через с. Сурадеево до поворота на с. Княж-Павлово;

Южная граница: от поворота с автодороги 22 ОП РЗ 22К-0055 Бутурлино-Сурадеево-Гагино на с. Княж-Павлово на запад по автодороге 22 ОП МЗ 22Н-0815 Подъезд к с.Б.Якшень от а/д Бутурлино – Сурадеево – Гагино до поворота на грунтовую дорогу на с. Большая Якшень, далее на запад по этой грунтовой дороге до с. Большая Якшень;

Западная граница: от с. Большая Якшень на северо-запад по грунтовой дороге Большая Якшень-Ичалки до с. Ичалки, далее на север по автодороге 22 ОП РЗ 22К-0068 Перевоз-Шатки до поворота на с. Выжлей.

К землям, земельным участкам, правовой режим которых не допускает осуществление видов деятельности в сфере охотничьего хозяйства и которые не подлежат включению в состав охотничьего угодья, относятся:

-территории следующих населенных пунктов: с. Княж-Павлово, д. Малая Якшенка, с. Чембасово с. Сурадеево, д. Малые Горки, с. Кетрось, с. Ичалки, д. Малые Кемары.

Зона охраны охотничьих ресурсов: ОЗУ заказника «Ичалковский» Бутурлинский лесхоз, Перевозское лес-во, кв. 69-77.

Ограничения: запрет охоты.

ВАДСКИЙ МУНИЦИПАЛЬНЫЙ ОКРУГ

31. Вадское

Вадское районное отделение Общественной организации «Нижегородское областное общество охотников и рыболовов

Границы охотничьего угодья:

Северная граница: по административной границе Вадского и Дальнеконстантиновского муниципальных округов;

Восточная граница: по административной границе Вадского муниципального округа и г.о. Перевозский;

Южная граница: по административной границе Вадского и Шатковского муниципальных округов;

Западная граница: по административной границе Вадского муниципального округа и г.о.г. Арзамас.

К землям, земельным участкам, правовой режим которых не допускает осуществление видов деятельности в сфере охотничьего хозяйства и которые не подлежат включению в состав охотничьего угодья, относятся:

- территории следующих населенных пунктов: с. Вад, п. сан. Бобыльский, д. Болтино, с. Ивашкино, с. Троицкое 1-е, с. Троицкое 2-е, с. Дубенское, с. Вазьян, с. Гари, д. Завод, д. Ивановка, с. Петлино, с. Холостой Майдан, с. Яблонка, с. Крутой Майдан, с. Борисово Поле, с. Елховка, с. Зеленые Горы, д. Костино, д. Мигалиха, д. Новоселки, с. Салалей, с. Свобода, д. Чегодаевка, с. Лопатино, п. Анненковский Карьер, п. ст. Вадок, д. Досадино, д. Рахманово, д. Сосновка, д. Черная Захарьевка, п. Новый Мир, с. Меленино, д. Поляны, д. Порецкое, п. Равенство, с. Умай, с. Шадрино, с. Стрелка, п. Борьба, с. Букалей, д. Орел, д. Раздолье, п. Ровный, д. Чувахлей, с. Щедровка.

Зона охраны охотничьих ресурсов:

Северная граница: от места пересечения Горьковской железной дороги с административной границей Вадского муниципального округа и г.о.г. Арзамас на северо-восток по Горьковской железной дороге до места пересечения железной дороги с рекой Ватьма;

Восточная и южная граница: от места пересечения Горьковской железной дороги с рекой Ватьма на юг по среднему течению реки до автомобильного моста в село Вазьян, далее на юго-запад по автомобильной дороге 22 ОП МЗ 22Н-0912 Подъезд к с. Петлино – с. Холостой Майдан от а/д Вад – Дубенское через село Петлино до села Холостой Майдан, далее на запад по среднему течению реки Ватьма до места пересечения реки Ватьма с административной границей г.о.г. Арзамас;

Западная граница: от места пересечения реки Ватьма с административной границей г.о.г. Арзамас на север по административной границе Вадского муниципального округа и г.о.г. Арзамас до места ее пересечения с железной дорогой Москва – Казань.

Ограничения: запрет любительской и спортивной охоты на все виды охотничьих ресурсов, за исключением кабана, косули – из засады, взрослые самцы лося "на реву" - "на вабу", из засады, с подхода, с манком.

ВАРНАВИНСКИЙ МУНИЦИПАЛЬНЫЙ ОКРУГ

32.Лапшангское

Общество с ограниченной ответственностью «Русский Дом»

Границы охотничьего угодья:

Северная граница: от северо-западного угла квартала 1 Сивкоборского участкового лесничества Варнавинского районного лесничества на юго-восток по северной границе кварталов 1, 3, западной границе квартала 4 Сивкоборского участкового лесничества Варнавинского районного лесничества до пересечения ее с полевой дорогой, далее на юго-восток по этой полевой дороге, пересекающей квартала 4, 12, 13, 21, 96, 16, 23, 98, 99 Сивкоборского участкового лесничества Варнавинского районного лесничества до д. Прудовка, далее от д. Прудовка по грунтовой дороге до пересечения ее с автомобильной дорогой 22 ОП РЗ 22К-0013 Кр. Баки – Варнавино – Белышево – Ветлуга, далее по полевой дороге через д. Поляки, через квартала 147, 148 Шудского участкового лесничества Варнавинского районного лесничества до реки Ветлуги;

Восточная граница: от места пересечения полевой дороги от д. Поляки с рекой Ветлугой вниз по течению по середине реки Ветлуги до места впадения в нее реки Лапшанги;

Южная граница: от места впадения реки Лапшанги в реку Ветлугу вверх по течению по середине реки Лапшанги до места пересечения ее с автомобильной дорогой 22 ОП РЗ 22К-0013 Кр.Баки-Варнавино- Белышево-Ветлуга, далее по этой автомобильной дороге на север до пересечения ее с примыкающей автомобильной дорогой 22 ОП МЗ 22Н-1016 Подъезд к п. Северный от а/д Кр. Баки – Варнавино – Белышево – Ветлуга, далее по автомобильной дороге 22 ОП МЗ 22Н-1016 Подъезд к п. Северный от а/д Кр. Баки - Варнавино – Белышево – Ветлуга до реки Шада, далее вверх по течению по середине реки Шада до юго-западного угла квартала 53 Сивкоборского участкового лесничества Варнавинского районного лесничества;

Западная граница: от юго-западного угла квартала 53 Сивкоборского участкового лесничества Варнавинского районного лесничества по западной границе кварталов 53, 45, 33, 25, 18, 10, 2, 1 до северо-западного угла квартала 1 Сивкоборского участкового лесничества Варнавинского районного лесничества.

К землям, земельным участкам, правовой режим которых не допускает осуществление видов деятельности в сфере охотничьего хозяйства и которые не подлежат включению в состав охотничьего угодья, относятся:

-территории следующих населенных пунктов: д. Жилиха, д. Карелиха, д. Коровиха, п. Кресты, д. Поляки, д. Югары.

Зона охраны охотничьих ресурсов № 1:

Северная граница: от точки пересечения автомобильной дороги 22 ОП РЗ 22К-0013 Кр. Баки – Варнавино – Белышево – Ветлуга с грунтовой дорогой Прудовка – р. Ветлуга через д. Поляки на юго-восток по грунтовой дороге Прудовка – р. Ветлуга до точки пересечения этой дороги с р. Ветлуга;

Восточная граница: от точки пересечения этой дороги с р. Ветлуга на юг по середине р. Ветлуга до устья р. Ужгур;

Южная граница: от устья р. Ужгур на северо-запад по середине р. Ужгур до точки ее пересечения с автомобильной дорогой 22 ОП РЗ 22К-0013 Кр. Баки – Варнавино – Белышево – Ветлуга;

Западная граница: точки пересечения р. Ужгур с автомобильной дорогой 22 ОП РЗ 22К-0013 Кр. Баки – Варнавино – Белышево – Ветлуга на северо-восток по автомобильной дороге 22 ОП РЗ 22К-0013 Кр. Баки – Варнавино – Белышево – Ветлуга до точки пересечения автомобильной дороги 22 ОП РЗ 22К-0013 Кр. Баки – Варнавино – Белышево – Ветлуга с грунтовой дорогой Прудовка – р. Ветлуга.

Ограничения: запрет любительской и спортивной охоты на все виды охотничьих ресурсов, за исключением кабана – из засады.

Зона охраны охотничьих ресурсов № 2:

Северная граница: от юго-западного угла квартала 59 Сивко-Борского участкового лесничества Варнавинского районного лесничества по северной границе кварталов 59, 60 Сивко-Борского участкового лесничества Варнавинского районного лесничества до северо-восточного угла квартала 66 Сивко-Борского участкового лесничества Варнавинского районного лесничества;

Восточная граница: от северо-восточного угла квартала 66 Сивко-Борского участкового лесничества Варнавинского районного лесничества по восточной, южной и западной границе этого квартала до реперной точки 33 (с координатами 45,03020 в.д., 57,55195 с.ш.), от нее до реперной точки 34 (с координатами 45,01518 в.д., 57,54939 с.ш.), далее по центральной мелиоративной канаве до реки Пронос, далее по реке Пронос, по реке Лапшанге до юго-восточного угла квартала 84 Сивко-Борского участкового лесничества Варнавинского районного лесничества;

Южная граница: от юго-восточного угла квартала 84 Сивко-Борского участкового лесничества Варнавинского районного лесничества по южной границе кварталов 84, 80 Сивко-Борского участкового лесничества Варнавинского районного лесничества до места пересечения южной границы квартала 80 Сивко-Борского участкового лесничества Варнавинского

районного лесничества с автомобильной дорогой 22 ОП РЗ 22К-0013 Кр.Баки-Варнавино- Белышево- Ветлуга;

Западная граница: от места пересечения южной границы квартала 80 Сивко-Борского участкового лесничества Варнавинского районного лесничества с автомобильной дорогой 22 ОП РЗ 22К-0013 Кр.Баки-Варнавино- Белышево- Ветлуга по этой дороге до ее пересечения с автомобильной дорогой к поселку Кресты, по этой автомобильной дороге через кварталы 75, 70 Сивко-Борского участкового лесничества Варнавинского районного лесничества, поселок Кресты до юго-западного угла квартала 59 Сивко-Борского участкового лесничества Варнавинского районного лесничества.

Ограничения: запрет любительской и спортивной охоты на все виды охотничьих ресурсов, за исключением кабан - из засады.

33. Шудский край

Автономная некоммерческая организация охотников и рыболовов «Шудский Край»

Границы охотничьего угодья:

Западная, северная, восточная границы: от западного угла квартала 87 Шудского участкового лесничества Варнавинского районного лесничества на север, восток и юг по административной границе Варнавинского муниципального округа до места ее пересечения с южной границей квартала 144 Шудского участкового лесничества Варнавинского районного лесничества;

Южная граница: от места пересечения административной границы Варнавинского муниципального округа с южной границей квартала 144 Шудского участкового лесничества Варнавинского районного лесничества на запад по южной границе квартал 144 до места ее пересечения с грунтовой дорогой, далее на запад по этой дороге через квартал 141 Шудского участкового лесничества, деревни Кулигино и Антониха до северной границы квартала 141, далее по этой границе, затем по южной границе квартала 138, восточной границе квартала 137 северным границам кварталов 137, 140, 100, 99, 98, 97, 96, 95, юго-западной границе квартала 87 Шудского участкового лесничества Варнавинского районного лесничества до западного угла квартала 87 Шудского участкового лесничества Варнавинского районного лесничества.

К землям, земельным участкам, правовой режим которых не допускает осуществление видов деятельности в сфере охотничьего хозяйства и которые не подлежат включению в состав охотничьего угодья, относятся:

-территории следующих населенных пунктов: д. Антониха, д. Гришино, п. Красный Луч, д. Мусиха, д. Непогодиха, д. Парагузиха.

Зона охраны охотничьих ресурсов:

Северная граница: от северо-запада угла квартала 3 Шудского участкового лесничества Варнавинского районного лесничества на восток по северным границам кварталов 4, 5 до северо-восточного угла квартала 5 Шудского участкового лесничества Варнавинского районного лесничества;

Восточная граница: от северо-восточного угла квартала 5 на юг по западной границе кварталов 5, 9, 14, 19, 24, 29 Шудского участкового лесничества Варнавинского районного лесничества до юго-восточного угла квартала 29 Шудского участкового лесничества Варнавинского районного лесничества;

Южная граница: от юго-восточного угла квартала 29 Шудского участкового лесничества Варнавинского районного лесничества на запад по южной границе кварталов 29, 28, 27 до юго-западного угла квартала 27 Шудского участкового лесничества Варнавинского районного лесничества;

Западная граница: от юго-западного угла квартала 27 Шудского участкового лесничества Варнавинского районного лесничества на север по западной границе кварталов кв. 27, 22, 17, 12, 7, 3 Шудского участкового лесничества Варнавинского районного лесничества до северо-западного угла квартала 3 Шудского участкового лесничества Варнавинского районного лесничества.

Ограничения: запрет любительской и спортивной охоты на все виды охотничьих ресурсов, кроме кабана из засады, волк – в соответствии с действующим законодательством.

34. Глухое

Общество с ограниченной ответственностью «Рекламное агентство «ГУДВИН»

Границы охотничьего угодья:

Северная и восточная границы: от места пересечения реки Ветлуги с административной границей Варнавинского и Ветлужского муниципальных округов у д.Елевая Заводь на восток, затем на юг по административной границе Варнавинского муниципального округа до юго-восточного угла квартала 101 Камешниковского участкового лесничества Варнавинского районного лесничества;

Южная граница: от юго-восточного угла квартала 101 Камешниковского участкового лесничества Варнавинского районного лесничества по южной границе кварталов 101, 100, 99, 98, 97, 96, 95, 87, 86 Камешниковского участкового лесничества Варнавинского районного лесничества, по западной границе кварталов 1, 10 Варнавинского участкового лесничества Варнавинского районного лесничества до ее пересечения с грунтовой дорогой, по этой грунтовой дороге на юго-запад до берега р. Ветлуга напротив д. Кирюшино;

Западная граница: от места встречи грунтовой дороги, идущей от юго-западного угла квартала 10 Варнавинского участкового лесничества Варнавинского районного лесничества, с рекой Ветлуга напротив д.

Кирюшино, против течения по середине реки Ветлуга до места пересечения реки Ветлуги с административной границей Варнавинского и Ветлужского муниципальных округов у д. Елевая Заводь.

К землям, земельным участкам, правовой режим которых не допускает осуществление видов деятельности в сфере охотничьего хозяйства и которые не подлежат включению в состав охотничьего угодья, относятся:

-территории следующих населенных пунктов: д. Бархатиха, п. Глухое, п. Камешник, п. Нижник, п. Поташное.

Зона охраны охотничьих ресурсов:

Северная граница: от северо-западного угла квартала 21 Камешниковского участкового лесничества Варнавинского районного лесничества в восточном направлении по северным границам кварталов 21, 22 Камешниковского участкового лесничества Варнавинского районного лесничества до северо-восточного угла квартала 22 Камешниковского участкового лесничества Варнавинского районного лесничества;

Восточная граница: от северо-западного угла квартала 22 Камешниковского участкового лесничества Варнавинского районного лесничества в южном направлении по восточным границам кварталов 22, 28, 33, 39, 44 до юго-восточного угла квартала 44 Камешниковского участкового лесничества Варнавинского районного лесничества;

Южная граница: от юго-восточного угла квартала 44 Камешниковского участкового лесничества Варнавинского районного лесничества по южным границам кварталов 44, 43 Камешниковского участкового лесничества Варнавинского районного лесничества до юго-западного угла квартала 43 Камешниковского участкового лесничества Варнавинского районного лесничества;

Западная граница: от юго-западного угла квартала 43 Камешниковского участкового лесничества Варнавинского районного лесничества по восточным границам кварталов 43, 38, 32, 27, 21 Камешниковского участкового лесничества Варнавинского районного лесничества до северо-западного угла квартала 21 Камешниковского участкового лесничества Варнавинского районного лесничества.

Ограничения: запрет охоты в целях любительской и спортивной охоты на все виды охотничьих ресурсов за исключением волка - в соответствии с действующим законодательством.

35. Любимовское

Союз «Торгово-промышленная палата Нижегородской области»

Границы охотничьего угодья:

Северная граница: от северо-западного угла квартала 4 Каливецкого участкового лесничества Варнавинского районного лесничества на восток по административной границе Варнавинского муниципального округа до

северного угла квартала 1 Каливецкого участкового лесничества Варнавинского районного лесничества;

Восточная граница: от северного угла квартала 1 Каливецкого участкового лесничества Варнавинского районного лесничества на юг по северо-восточной его границе, далее по восточной границе кварталов 7, 14, 19, 27, 36 Каливецкого участкового лесничества Варнавинского районного лесничества, далее по восточной границе кварталов 32, 44, 52, Сивкоборского участкового лесничества Варнавинского районного лесничества до реки Шада, далее по середине этой реки вниз по течению до юго-западного угла квартала 67 Сивкоборского участкового лесничества Варнавинского районного лесничества, далее по южной границе кварталов 67–69 до автомобильной дороги 22 ОП РЗ 22К-0013 Кр. Баки – Варнавино – Белышево – Ветлуга, далее на юг по этой дороге до реки Лапшанга, далее по середине реки Лапшанга вниз по течению до деревни Бердничиха;

Южная граница: от деревни Бердничиха по грунтовой дороге до д. Лубяны, далее по дороге через деревни Зверниха, Осиновка до деревни Прудовка, далее по северной и западной границе квартала 74, северной границе квартала 77, восточной и северной границе квартала 72, северной границе квартала 71 Лапшангского участкового лесничества Варнавинского районного лесничества, далее на запад по южной границе кварталов 72, 71, 70, 69, 68, до юго-западного угла квартала 68 Хмелевского участкового лесничества Варнавинского районного лесничества;

Западная граница: от юго-западного угла квартала 68 Хмелевского участкового лесничества Варнавинского районного лесничества на север по западной границе кварталов 68, 55, 45, 34, 22, 10 Хмелевского участкового лесничества Варнавинского районного лесничества, по западной границе кварталов 99, 87, 76, 67, 57, 49, 42, 33, 24, 11, 4 до северо-западного угла квартала 4 Каливецкого участкового лесничества Варнавинского районного лесничества.

К землям, земельным участкам, правовой режим которых не допускает осуществление видов деятельности в сфере охотничьего хозяйства и которые не подлежат включению в состав охотничьего угодья, относятся:

-территории следующих населенных пунктов: д. Тимариха, д. Бажино, д. Бердничиха, п. Бродовое, д. Егачиха, д. Загзы, д. Зверниха, д. Зяблица, д. Колосиха, д. Лубяны, д. Осиновка, д. Поспелиха, д. Прудовка, д. Русениха, д. Селиваниха, д. Фалино.

36. Арсенал

Общество с ограниченной ответственностью «Арсенал»

Границы охотничьего угодья:

Северная граница: от северо-западного угла квартала 15 Каливецкого участкового лесничества Варнавинского районного лесничества на северо-восток по административной границе Варнавинского муниципального округа

до северо-западного угла квартала 4 Каливецкого участкового лесничества Варнавинского районного лесничества;

Восточная граница: от северо-западного угла квартала 4 Каливецкого участкового лесничества Варнавинского районного лесничества на юг по восточной границе кварталов 10, 17, 23, 32, 41, 48, 56, 66, 75, 86, 98 Каливецкого участкового лесничества Варнавинского районного лесничества, далее по восточной границе кварталов 9, 21, 33, 44, 54, 67, 75, 83, 91, 97 Хмелевского участкового лесничества Варнавинского районного лесничества до юго-восточного угла квартала 97 Хмелевского участкового лесничества Варнавинского районного лесничества;

Южная граница: от юго-восточного угла квартала 97 Хмелевского участкового лесничества Варнавинского районного лесничества на запад по южной границе кварталов 97, 96, 95 Хмелевского участкового лесничества Варнавинского районного лесничества до юго-западного угла квартала 89 Хмелевского участкового лесничества Варнавинского районного лесничества;

Западная граница: от юго-западного угла квартала 89 Хмелевского участкового лесничества Варнавинского районного лесничества на север по административной границе Варнавинского муниципального округа до северо-западного угла квартала 15 Каливецкого участкового лесничества Варнавинского районного лесничества.

К землям, земельным участкам, правовой режим которых не допускает осуществление видов деятельности в сфере охотничьего хозяйства и которые не подлежат включению в состав охотничьего угодья, относятся:

-территории следующих населенных пунктов: п. Северный, п. Заречный, с. Хмелевая.

Зона охраны охотничьих ресурсов:

Северная граница: от северо-западного угла квартала 84 Каливецкого участкового лесничества Варнавинского районного лесничества на восток по северной границе кварталов 84, 85, 86 Каливецкого участкового лесничества Варнавинского районного лесничества до северо-восточного угла квартала 86 Каливецкого участкового лесничества Варнавинского районного лесничества;

Восточная граница: от северо-восточного угла квартала 86 Каливецкого участкового лесничества Варнавинского районного лесничества на юг по восточной границе кварталов 86, 98 Каливецкого участкового лесничества Варнавинского районного лесничества, по восточной границе кварталов 9, 21 Хмелевского участкового лесничества Варнавинского районного лесничества до юго-восточного угла квартала 21 Хмелевского участкового лесничества Варнавинского районного лесничества;

Южная граница: от юго-восточного угла квартала 21 Хмелевского участкового лесничества Варнавинского районного лесничества по южной границе квартала 21 Хмелевского участкового лесничества Варнавинского районного лесничества, далее по южной и западной границам квартала 20

Хмелевского участкового лесничества Варнавинского районного лесничества, по южной границе квартала 7 Хмелевского участкового лесничества Варнавинского районного лесничества до юго-западного угла этого квартала;

Западная граница: от юго-западного угла квартала 7 Хмелевского участкового лесничества Варнавинского районного лесничества по западной границе квартала 7 Хмелевского участкового лесничества Варнавинского районного лесничества, западной границе кварталов 96, 84 Каливецкого участкового лесничества Варнавинского районного лесничества до северо-западного угла квартала 84 Каливецкого участкового лесничества Варнавинского районного лесничества.

Ограничения: охота в целях регулирования численности охотничьих ресурсов.

37. Липовка

Акционерное общество «Компания «Гермес-Инвест»

Границы охотничьего угодья:

Северная граница: от северо-западного угла квартала 95 Шудского участкового лесничества Варнавинского районного лесничества по северным границам кварталов 95, 96, 97, 98, 99, 100, 140, 137 Шудского участкового лесничества Варнавинского районного лесничества, далее по восточной границе квартала 137, южной границе квартала 138, северной границе квартала 141 Шудского участкового лесничества Варнавинского районного лесничества до пересечения с грунтовой дорогой на д. Антониха, далее по этой дороге через д. Антониха и д. Кулигино на юго-восток через квартал 141 Шудского участкового лесничества Варнавинского районного лесничества до пересечения с южной границей квартала 144 Шудского участкового лесничества Варнавинского районного лесничества, далее на восток по южной границе квартала 144 Шудского участкового лесничества Варнавинского районного лесничества до реки Ветлуга, далее вниз по течению по середине реки Ветлуги до пересечения ее с административной границей Варнавинского муниципального округа;

Восточная граница: от места пересечения р. Ветлуга с административной границей Варнавинского муниципального округа на юг по середине р.Ветлуга до места пересечения ее с грунтовой дорогой на д. Поляки;

Юго-западная граница: от места пересечения р. Ветлуга с грунтовой дорогой на д. Поляки, на запад по указанной дороге через квартала 147, 148 Шудского участкового лесничества Варнавинского районного лесничества, через д. Поляки до места пересечения ее с автомобильной дорогой 22 ОП РЗ 22К-0013 Кр.Баки-Варнавино- Белышево- Ветлуга, далее по грунтовой дороге до д. Прудовка, от д. Прудовка на запад по грунтовой дороге, пересекающей квартала 99, 98, 23, 16, 96, 13, 12, 4 до западной границы квартала 4 Сивкоборского участкового лесничества Варнавинского

районного лесничества, далее на север по западной границе этого квартала, юго-западной границе квартала 95 Шудского участкового лесничества Варнавинского районного лесничества до его северо-западного угла.

К землям, земельным участкам, правовой режим которых не допускает осуществление видов деятельности в сфере охотничьего хозяйства и которые не подлежат включению в состав охотничьего угодья, относятся:

-территории следующих населенных пунктов: с. Горки, д. Антониха, д. Кулигино, д. Поляки, д. Прудовка.

38. Варнавинское

Общественная организация «Нижегородское областное общество охотников и рыболовов»

Границы охотничьего угодья:

Северная граница: от северо-восточного угла квартала 74 Лапшангского участкового лесничества Варнавинского районного лесничества на восток до д. Прудовка, далее на северо-восток по автодороге Прудовка – Лубяны до д. Лубяны, затем по дороге Лубяны – Бредничиха до д.Бредничиха далее на восток до р.Лапшанга, далее на юго-восток по середине этой реки до д.Михаленино;

Восточная граница: от д. Михаленино по грунтовой дороге на юг через д. Латышево, р.п. Варнавино до д. Подосениха, затем по автодороге Ветлужская – Варнавино до поворота на д. Пузыри, затем на восток по этой дороге до д. Пузыри, затем на восток до середины реки Ветлуга, затем по середине этой реки до ее пересечения с административной границей Варнавинского и Краснобаковского муниципальных округов;

Южная граница: от места пересечения реки Ветлуга и административной границы Варнавинского и Краснобаковского муниципальных округов на запад по этой административной границе до юго-восточного угла квартала 91 Кайского участкового лесничества Варнавинского районного лесничества, далее по южной границе кварталов 91, 90 Кайского участкового лесничества Варнавинского районного лесничества до юго-западного угла квартала 90 Кайского участкового лесничества;

Западная граница: от юго-западного угла квартала 90 Кайского участкового лесничества по западной границе кварталов 90, 83, 76, 71, 58, 51, 45 Кайского участкового лесничества по северной границе квартала 45, по восточной границе кварталов 38, 31 до северо-восточного угла квартала 31 Кайского участкового лесничества, далее на северо-восток по грунтовой дороге до д. Петушиха, затем по автодороге Петушиха – Замешаиха до д. Замешаиха, затем на север по дороге Замешаиха-Подосениха до ее пересечения с южной границей квартала 80 Лапшангского участкового лесничества Варнавинского районного лесничества, затем по южной, восточной и северной границе квартала 80, восточным граница квартала 79, 74 до северо-восточного угла квартала 74 Лапшангского участкового лесничества Варнавинского районного лесничества.

К землям, земельным участкам, правовой режим которых не допускает осуществление видов деятельности в сфере охотничьего хозяйства и которые не подлежат включению в состав охотничьего угодья, относятся:

-территории следующих населенных пунктов: д. Аппалиха, д. Бердничиха, д. Заболотье, д. Зверниха, с. Лапшанга, д. Латышево, д. Осиновка, д. Прудовка, с. Богородское, д. Андреево, д. Антониха, д. Бочкариха, д. Валиха, д. Выползиха, д. Демидово, д. Дерябино, д. Замешаиха, д. Карандаши, д. Коркотино, д. Леонтьево, д. Лопатино, д. Ляды, с. Макарий, д. Палаустное, д. Першино, д. Плющицино. д. Подосениха, д. Подушкино, д. Пузыри, д. Скворцово, д. Басмино, д. Меркушиха, с. Новоникольское, д. Петушиха, д. Постой, д. Сергино.

39. Навраские ключи

Экологическая ассоциация «Навраские ключи»

Границы охотничьего угодья:

Северная граница: от северо-западного угла квартала 115 Хмелевского участкового лесничества Варнавинского районного лесничества на восток по северной границе кварталов 115, 116, 117, 118, 119 Хмелевского участкового лесничества Варнавинского районного лесничества, северной границе кварталов 71, 72, 77, 78, 74, 79, 80 Лапшангского участкового лесничества Варнавинского районного лесничества до северо-восточного угла квартала 80 Лапшангского участкового лесничества Варнавинского районного лесничества;

Восточная граница: от северо-восточного угла квартала 80 Лапшангского участкового лесничества Варнавинского районного лесничества на юг по восточной границе квартала 80 Лапшангского участкового лесничества Варнавинского районного лесничества до грунтовой дороги Подосениха – Замешаиха до д. Замешаиха;

Южная граница: от д. Замешаиха по автомобильной дороге 22 ОП МЗ 22Н-1009 Богородское-Новоникольское на запад до д. Петушиха, от д.Петушиха по грунтовой дороге на юго-запад до северо-восточного угла квартала 31 Кайского участкового лесничества Варнавинского районного лесничества, затем на юго-восток по восточным границам кварталов 31, 38 Кайского участкового лесничества до юго-восточного угла квартала 38 Кайского участкового лесничества, далее на запад по южным границам кварталов 38, 37, 29, 36, 35, 34 до юго-западного угла квартала 34 Кайского участкового лесничества;

Западная граница: от юго-западного угла квартала 34 Кайского участкового лесничества Варнавинского районного лесничества на север по административной границе Варнавинского муниципального округа до северо-западного угла квартала 115 Хмелевского участкового лесничества Варнавинского районного лесничества.

К землям, земельным участкам, правовой режим которых не допускает осуществление видов деятельности в сфере охотничьего хозяйства и которые не подлежат включению в состав охотничьего угодья, относятся:

- территории следующих населенных пунктов: д. Кайск, п. Кайск, п. Черемушки, д. Бочкариха, д. Валиха, д. Замешаиха, д. Малиновка, д. Петушиха.

Зона охраны охотничьих ресурсов:

Северная граница: от северо-западного угла квартала 115 Хмелевского участкового лесничества Варнавинского районного лесничества в восточном направлении по северным границам кварталов 115, 116, 117, 118 Хмелевского участкового лесничества Варнавинского районного лесничества до северо-восточного угла квартала 118 Хмелевского участкового лесничества Варнавинского районного лесничества;

Восточная граница: от северо-западного угла квартала 118 Хмелевского участкового лесничества Варнавинского районного лесничества в южном направлении по восточной границе квартала 118 Хмелевского участкового лесничества Варнавинского районного лесничества, восточной и южной границам квартала 134 Хмелевского участкового лесничества Варнавинского районного лесничества, юго-восточным границам кварталов 144, 150 Хмелевского участкового лесничества Варнавинского районного лесничества до юго-восточного угла квартала 150 Хмелевского участкового лесничества Варнавинского районного лесничества;

Южная граница: от юго-восточного угла квартала 150 Хмелевского участкового лесничества Варнавинского районного лесничества в западном направлении по южным границам кварталов 150, 149, 148 Хмелевского участкового лесничества Варнавинского районного лесничества до юго-западного угла квартала 148 Хмелевского участкового лесничества Варнавинского районного лесничества;

Западная граница: от юго-западного угла квартала 148 Хмелевского участкового лесничества Варнавинского районного лесничества по западным границам кварталов 148, 142, 131, 115 Хмелевского участкового лесничества Варнавинского районного лесничества до северо-западного угла квартала 115 Хмелевского участкового лесничества Варнавинского районного лесничества.

Ограничения: охота в целях регулирования численности охотничьих ресурсов.

40.Общедоступные охотничьи угодья Варнавинского муниципального округа

Нижегородская область, Варнавинский муниципальный округ

Состоят из двух обособленный участков

Участок 1

Границы охотничьего угодья:

Северная граница: от северо-западного угла квартала 42 Кайского участкового лесничества Варнавинского районного лесничества на восток по северной границе кварталов 42, 43, 44 Кайского участкового лесничества Варнавинского районного лесничества до северо-восточного угла квартала 44 Кайского участкового лесничества;

Восточная граница: от северо-восточного угла квартала 44 Кайского участкового лесничества на юг по восточной границе кварталов 44, 50, 57, 64, 70, 75, 82, 89 Кайского участкового лесничества, затем на восток по северной границе кварталов 95, 96 Кайского участкового лесничества до ее пересечения с административной границей Варнавинского и Краснобаковского муниципальных округов;

Южная граница: от места пересечения северной границы квартала 96 с административной границей Варнавинского и Краснобаковского муниципальных округов на запад по этой административной границе до точки встречи административных границ Варнавинского и Краснобаковского муниципальных округов и городского округа Семеновский;

Западная граница: от точки встречи административных границ Варнавинского и Краснобаковского муниципальных округов и городского округа Семеновский на север по административной границе Варнавинского муниципального округа до северо-западного угла квартала 42 Кайского участкового лесничества Варнавинского районного лесничества.

Участок 2

Северо-восточная и восточная граница: от места впадения реки Лапшанга в реку Ветлуга вниз по течению по середине реки Ветлуга до д.Пузыри;

Южная и западная граница: от д.Пузыри на запад по дороге до автодороги Ветлужская – Варнавино, далее на север по этой дороге до д.Подосениха, далее на север, восток и север по грунтовой дороге через р.п.Врнавино, д.Латышево до д.Анисимово, затем на север до места впадения реки Лапшанга в реку Ветлуга.

К землям, земельным участкам, правовой режим которых не допускает осуществление видов деятельности в сфере охотничьего хозяйства и которые не подлежат включению в состав охотничьего угодья, относятся:

-территории следующих населенных пунктов: п. Восход, п. Березки, п. Мирный, п. ст. Постой, д. Анисимово, д. Булдаково, д. Кирюшино, д. Клячино, д. Коленово, д. Латышево, д. Ляпуново, р.п. Варнавино, с. Богородское, д. Андреево, д. Карасиха, д. Коркотино, д. Подосениха, д. Подушкино, д. Пузыри, д. Репниха.

41. Александровское

Экологическая автономная некоммерческая организация «Сокол-НН»

Границы охотничьего угодья:

Северная граница: от места встречи грунтовой дороги, идущей от берега р.Ветлуга напротив д.Кирюшино до юго-западного угла квартала 10

Варнавинского участкового лесничества Варнавинского районного лесничества по этой дороге на восток до юго-западного угла квартала 10 Варнавинского участкового лесничества, далее на север по западным границам кварталов 10, 1 Варнавинского участкового лесничества Варнавинского районного лесничества, на восток по северным границам кварталов 1, 2, 3, 4, 5, 6, 7, 8, 9 до пересечения с административной границей Варнавинского и Уренского округов;

Восточная граница: от места пересечения северной границы квартала 9 Варнавинского участкового лесничества Варнавинского районного лесничества с административной границей Варнавинского и Уренского муниципальных округов на юг по этой границе до ее пересечения с южной границей квартала 33 Варнавинского участкового лесничества Варнавинского районного лесничества, затем на запад по южной границе кварталов 33, 32, 31, 30 Варнавинского участкового лесничества Варнавинского районного лесничества, затем на юг по восточной границе квартала 37 Варнавинского участкового лесничества до ее пересечения с административной границей Варнавинского и Краснобаковского муниципальных округов;

Южная граница: от точки пересечения восточной границы квартала 37 Варнавинского участкового лесничества с административной границей Варнавинского и Краснобаковского муниципальных округов на юго-запад по этой административной границе до места ее пересечения с рекой Ветлуга;

Западная граница: от места пересечения административной границы Варнавинского и Краснобаковского муниципальных округов с рекой Ветлуга вверх по течению по середине реки Ветлуга до места встречи грунтовой дороги, идущей от юго-западного угла квартала 10 Варнавинского участкового лесничества Варнавинского районного лесничества, с рекой Ветлуга напротив д. Кирюшино.

ВАЧСКИЙ МУНИЦИПАЛЬНЫЙ ОКРУГ

42. Вачское

Общественная организация «Нижегородское областное общество охотников и рыболовов»

Границы охотничьего угодья:

Северная граница: от места пересечения автомобильной дороги 22 ОП РЗ 22К-0125 Ряжск – Касимов – Муром – Н. Новгород с рекой Большая Кутра вверх по течению по середине этой реки до места пересечения с административной границей Вачского и Сосновского муниципальных округов;

Восточная граница: от места пересечения реки Большая Кутра с административной границей Вачского и Сосновского муниципальных округов на юг по указанной границе до места пересечения с административной границей Навашинского муниципального округа;

Южная граница: от места пересечения административных границ Вачского, Сосновского муниципальных округов и г.о. Навашинский на запад по административной границе Вачского муниципального округа и г.о. Навашинский до места ее пересечения с автомобильной дорогой Павлово–Навашино;

Западная граница: от места пересечения административной границы Вачского муниципального округа и г.о. Навашинский с автомобильной дорогой 22 ОП РЗ 22К-0125 Ряжск – Касимов – Муром – Н. Новгород на северо-восток по указанной автодороге до села Филинское, далее на юго-восток по автомобильной дороге 22 ОП МЗ 22Н-1104 Клин – Филинское – Давыдово через деревню Черновское до деревни Березовка, далее на восток по грунтовой дороге Березовка – Митино до места ее пересечения с южной границей квартала 129 Вачского участкового лесничества Вачского районного лесничества, далее на север по восточным границам кварталов 129, 118, северным границам кварталов 118, 117, 116 Вачского участкового лесничества Вачского районного лесничества до места пересечения северной границы квартала 116 Вачского участкового лесничества Вачского районного лесничества с грунтовой дорогой Березовка – Беляйково, далее на север по этой грунтовой дороге до села Беляйково, далее на северо-восток по автомобильной дороге 22 ОП РЗ 22К-0125 Ряжск – Касимов – Муром – Н. Новгород до места ее пересечения с рекой Большая Кутра.

К землям, земельным участкам, правовой режим которых не допускает осуществление видов деятельности в сфере охотничьего хозяйства и которые не подлежат включению в состав охотничьего угодья, относятся:

-территории следующих населенных пунктов: с. Березовка, с. Давыдово, д. Чеванино, д. Черновское, д. Юсупово, с. Казаково, с. Алтунино, д. Алтухово, д. Белогузово, д. Большой Луг, д. Валтырево, д. Вежново, д. Горнево. д. Горышово, с. Дьяково, д. Звягино, с. Зеленцово, д. Искусово, д. Красново, д. Мартино, с. Митино, д. Михалево, д. Мочалово, с. Невадьево, с. Нершево, д. Ново, д. Новошаново, д. Рылово, д. Сколково, д. Степаново, д. Сурск, д. Терпишка. д. Урюпино, р.п. Вача, д. Поповка, д. Попышово, с. Польцо, д. Сенюково, с. Новоселки, д. Дубровка, д. Талынское.

Зона охраны охотничьих ресурсов:

Северная граница: от деревни Давыдово на северо-восток по автомобильной дороге Давыдово - Чеванино до деревни Чеванино, далее на северо-восток по грунтовой дороге Чеванино - Невадьево до места ее пересечения с рекой Пекса;

Восточная граница: от места пересечения грунтовой дороги Чеванино - Невадьево с рекой Пекса на юг по середине реки Пекса до места ее пересечения с грунтовой дорогой из деревни Давыдово, проходящей через квартал 80 Давыдовского участкового лесничества Вачского межрайонного лесничества;

Юго-западная граница: от места пересечения реки Пекса с грунтовой дорогой из деревни Давыдово, проходящей через квартал 80 Давыдовского

участкового лесничества Вачского межрайонного лесничества на северо-запад по грунтовой дороге на деревню Давыдово, проходящей через кварталы 80, 67, 66, 65 Давыдовского участкового лесничества Вачского межрайонного лесничества до юго-западного угла квартала 27 Шудского участкового лесничества Варнавинского районного лесничества;

Западная граница: от юго-западного угла квартала 27 Шудского участкового лесничества Варнавинского районного лесничества на север по западной границе кварталов кв. 27, 22, 17, 12, 7, 3 Шудского участкового лесничества Варнавинского районного лесничества до северо-западного угла квартала 3 Шудского участкового лесничества Варнавинского районного лесничества.

Ограничения: запрет любительской и спортивной охоты на все виды охотничьих ресурсов, кроме кабана, медведя из засады.

43. Общедоступные охотничьи угодья Вачского муниципального округа

Границы охотничьего угодья:

Северная, восточная и южная граница: от места пересечения административных границ Вачского и Павловского муниципальных округов с рекой Юнда на восток, затем на юг, затем на запад по административной границе Вачского муниципального округа до места ее пересечения с рекой Большая Кутра;

Западная граница: от места пересечения административной границы Вачского муниципального округа с рекой Большая Кутра на северо-запад по этой реке до юго-восточного угла квартала 40 Вачского участкового лесничества Вачского районного лесничества, далее на северо-восток по восточным граница кварталов 40, 35, 29, 22 Вачского участкового лесничества Вачского районного лесничества до места пересечения с грунтовой проселочной дорогой Третье Поле-Шишикино-Арефино, затем на север по этой дороге до реки Юнда, затем на северо-восток вниз по течению по этой реке до места ее пересечения с административной границей Вачского и Павловского муниципальных округов.

К землям, земельным участкам, правовой режим которых не допускает осуществление видов деятельности в сфере охотничьего хозяйства и которые не подлежат включению в состав охотничьего угодья, относятся:

-территории следующих населенных пунктов: с. Арефино, д. Бабкино, с. Белавино, д. Вастрома, д. Верхополье, д. Горы, с. Епифаново, д. Еремеево, д. Кулаково, д. Медоварцево, д. Озябликово, д. Платцово, д. Сергеево, д. Турбенево, д. Шерстино, д. Шишикино, д. Янино.

44. Приокское

Общественная организация Вачского округа Нижегородской области «Общество охотников «Труд-Вача»

Границы охотничьего угодья:

Северо-восточная граница: от места пересечения административных границ Вачского и Павловского муниципальных округов с административной границей Владимирской области по административной границе Вачского и Павловского муниципальных округов в южном направлении до места ее пересечения с устьем реки Юнда, далее вверх по течению этой реки до места пересечения с грунтовой проселочной дорогой Третье Поле-Шишикино-Арефино по этой дороге до северо-восточного угла квартала 22 Вачского участкового лесничества Вачского районного лесничества, далее по восточным границам кварталов 22, 29, 35, 40 Вачского участкового лесничества Вачского районного лесничества, далее от юго-восточного угла квартала 40 Вачского участкового лесничества по грунтовой дороге до ее пересечения с автодорогой 22 ОП РЗ 22К-0125 Ряжск – Касимов – Муром – Н. Новгород, далее по этой автодороге до с. Беляйково, от этого села по полевой дороге в юго-восточном направлении до северо-западного угла квартала 116 и далее по северным границам кварталов 116, 117, 118 Вачского участкового лесничества Вачского районного лесничества, в южном направлении по восточным границам кварталов 118, 129 Вачского участкового лесничества Вачского районного лесничества, далее от юго-восточного угла последнего по грунтовой дороге до северного угла квартала 53 Давыдовского участкового лесничества Вачского районного лесничества;

Южная граница: от северного угла квартала 53 Давыдовского участкового лесничества Вачского районного лесничества в юго-западном направлении по грунтовой дороге до д. Березовка, далее по автодороге 22 ОП МЗ 22Н-1104 Клин – Филинское – Давыдово от д. Березовка через д. Черновское, с. Филинское до места пересечения ее с административной границей Вачского муниципального округа и г.о. Навашинский, далее по этой границе в северо-западном направлении до места пересечения ее с границей Владимирской области;

Западная граница: от места пересечения административной границы Вачского муниципального округа и г.о. Навашинский с границей Владимирской области на север по административной границе Вачского муниципального округа и Владимирской области до места ее пересечения с административной границей Павловского муниципального округа.

К землям, земельным участкам, правовой режим которых не допускает осуществление видов деятельности в сфере охотничьего хозяйства и которые не подлежат включению в состав охотничьего угодья, относятся:

-территории следующих населенных пунктов: с. Арефино, д. Бабкино, с. Белавино, д. Вастрома, д. Верхополье, д. Горы, с. Епифаново, д. Еремеево, д. Кулаково, д. Медоварцево, д. Озябликово, д. Платцово, с. Польцо, д. Сенюково, д. Сергеево, д. Турбенево, д. Шерстино, д. Шишикино, д. Янино, с. Чулково, д. Бобынино, с. Большое Загарино, д. Вырыпаево, д. Высоково, д. Ефимьево, д. Застава, д. Звягино, д. Зименки, д. Ивашево, д. Ишутино, д. Кобылкино, с. Кошкино, с. Красно, д. Курмыш, с. Малое Загарино, д. Павликово, д. Поляна, д. Соболево, д. Соловьево, д. Третье Поле, д. Хвощи, д. Щедрино, д. Бежаново, с. Беляйково, д. Вишенки, д. Голявино, с. Жайск, д.

Жекино, д. Елемейка, д. Еловка, д. Короваево, д. Лесниково, д. Лобково, д. Мелешки, д. Мещеры, д. Мякишево, д. Новинки, д. Овечкино, д. Пожога, д. Ползиково, д. Сапун, д. Спасск, д. Ташлыково, с. Федурино, д. Шарапово, д. Яковлево, с. Филинское, с. Александрово, д. Базарово, д. Болотниково, д. Голянищево, с. Клин, с. Кошелево, д. Пальцино, д. Пертово, д. Сколково, д. Фофаново, д. Шишкино, д. Пертово.

Зона охраны охотничьих ресурсов № 1:

Северная граница: от северо-западного угла квартала 85 Вачского участкового лесничества Вачского районного лесничества по северной границе кварталов 85, 86, 87 Вачского участкового лесничества Вачского районного лесничества до северо-восточного угла квартала 87 Вачского участкового лесничества Вачского районного лесничества;

Восточная граница: от северо-восточного угла квартала 87 Вачского участкового лесничества Вачского районного лесничества по восточной и южной границам квартала 87 Вачского участкового лесничества Вачского районного лесничества, восточным границам кварталов 94, 99 Вачского участкового лесничества Вачского районного лесничества, по реке Марца до ее;

Южная граница: от пересечения с автомобильной дорогой Беляйково - Филинское в западном направлении по автомобильной дороге 22 ОП РЗ 22К-0125 Ряжск – Касимов – Муром – Н. Новгород до перекрестка на деревню Фофаново;

Западная граница: от перекрестка на деревню Фофаново по дороге до деревни Фофаново, далее по проселочной дороге до юго-западного угла квартала 96 Вачского участкового лесничества Вачского районного лесничества, по западной границе квартала 96 Вачского участкового лесничества Вачского районного лесничества, северо-западной границе квартала 91 Вачского участкового лесничества Вачского районного лесничества, западной и северной границе квартала 88 Вачского участкового лесничества Вачского районного лесничества, по северной границе квартала 89 Вачского участкового лесничества Вачского районного лесничества до реперной точки 67 (с координатами 42,59709 в.д., 55,81685 с.ш.), от нее по западным границам кварталов 89, 85 до северо-западного угла квартала 85 Вачского участкового лесничества Вачского районного лесничества.

Ограничения: запрет любительской и спортивной охоты на все виды охотничьих ресурсов, за исключением кабан - из засады; волк, серая ворона - в соответствии с действующим законодательством; лисица - загоном, из засады, ловушками (самоловами).

Зона охраны охотничьих ресурсов № 2:

Западная и северо-восточная граница: от реперной точки 1 (с координатами 42,57786 в.д., 55,92280 с.ш.) по административной границе Нижегородской и Владимирской областей до реперной точки 31 (с координатами 42,75275 в.д., 55,96356 с.ш.);

Юго-восточная граница: от реперной точки 31 (с координатами 42,75275 в.д., 55,96356 с.ш.) по левому берегу реки Ока в юго-западном направлении до реперной точки 1 (с координатами 42,57786 в.д., 55,92280 с.ш.).

Ограничения: запрет любительской и спортивной охоты на все виды охотничьих ресурсов, за исключением кабан - из засады; волк - в соответствии с действующим законодательством.

ВЕТЛУЖСКИЙ МУНИЦИПАЛЬНЫЙ ОКРУГ

45. Восточно-Ветлужское

Общественная организация «Нижегородское областное общество охотников и рыболовов»,

Границы охотничьего угодья:

Северная граница: от места пересечения административной границы Нижегородской и Костромской областей с рекой Нужна на северо-восток по данной административной границе до места ее пересечения с рекой Ветлугой, далее по фарватеру реки Ветлуги вниз по течению до места впадения в нее реки Большой Какши, далее по середине реки Большая Какша вверх по течению до юго-западного угла квартала 46 Макарьевского участкового лесничества Ветлужского районного лесничества, далее на север по западной границе квартала 46 Макарьевского участкового лесничества Ветлужского районного лесничества до места ее пересечения с грунтовой дорогой Ченебечиха – Прелка, далее на восток по указанной грунтовой дороге до места ее пересечения с административной границей Ветлужского муниципального округа и г.о.г. Шахунья;

Восточная граница: от места пересечения грунтовой дороги Ченебечиха – Прелка с административной границей Ветлужского муниципального округа и г.о.г. Шахунья на юг по указанной административной границе до места пересечения административных границ Ветлужского, Уренского муниципальных округов и г.о.г. Шахунья;

Южная граница: от места пересечения административных границ Ветлужского, Уренского муниципальных округов и г.о.г. Шахунья на северо-запад по административной границе Ветлужского и Уренского муниципальных округов до юго-западного угла квартала 55 Каменского участкового лесничества Ветлужского районного лесничества, далее на север по западным границам кварталов 55, 33 Каменского участкового лесничества Ветлужского районного лесничества до места пересечения с рекой Осечиха, далее по середине реки Осечихи вниз по течению до юго-восточного угла квартала 4 Каменского участкового лесничества Ветлужского районного лесничества, далее по восточным границам кварталов 4, 1 до северо-восточного угла квартала 1 Каменского участкового лесничества Ветлужского районного лесничества, далее на север до реки Ветлуги напротив д. Голохвастиха, далее по фарватеру реки Ветлуги вниз по течению

до места впадения в нее реки Вол;

Западная граница: от места впадения реки Вол в реку Ветлугу по середине реки Вол вверх по течению до места впадения в нее реки Нужны, затем по середине реки Нужны вверх по течению до места ее пересечения с административной границей Нижегородской и Костромской областей.

К землям, земельным участкам, правовой режим которых не допускает осуществление видов деятельности в сфере охотничьего хозяйства и которые не подлежат включению в состав охотничьего угодья, относятся:

-территории следующих населенных пунктов: с. Новоуспенское, д. Золотое, д. Крутцы, д. Курляпшиха, д. Осиновка, д. Стешиха, д. Токариха д. Пустошь, д. Алешиха, д. Аманово, д. Андрейково, д. Афимино, д. Большая Микриха, д. Валово, д. Глушка, д. Ефаниха, д. Зиновиха, д. Колосиха. д. Копотиха, д. Костливое, д. Кривошеиха, д. Кулемиха, д. Курилово, с. Макарьевское. д. Маркуша, д. Минино, д. Нестериха, д. Нижнее Кривцово, д. Нижняя Слудка, д. Нориха, д. Панфилиха, д. Пегариха, д. Погорелка, д. Потешиха, д. Раздерягино, д. Сергино, д. Скрябино, с. Спасское, д. Тщаница, д. Хохониха, д. Чухломка, д. Шарапиха, д. Шашино, д. Шишкино, д. Крутцы, д. Афониха, с. Вознесенье, д. Глущиха, д. Голохвастиха, д. Заганиха, д. Исаиха, д. Каменка, д. Маевка, д. Морозиха, д. Новоселиха, д. Погорелка, д. Пудиха, д. Федоровское, д. Хвастово, д. Якутино, д. Бажениха, с. Белышево, д. Козлиха, д. Куличиха, д. Мокруша, д. Токариха.

Зона охраны охотничьих ресурсов:

Восточная граница: от северо-восточного угла квартала 39 Макарьевского участкового лесничества Ветлужского районного лесничества на юг по административной границе Ветлужского муниципального округа и г.о.г. Шахунья до юго-восточного угла квартала 82 Макарьевского участкового лесничества Ветлужского районного лесничества;

Южная граница: от юго-восточного угла квартала 82 Макарьевского участкового лесничества Ветлужского районного лесничества на запад по южной границе кварталов 82, 81, 80, 79, 78, 77, 76, восточной и южной границам квартала 88, южной границе кварталов 87, 86, восточной и юго-западной границам квартала 85, западной границе квартала 84 Макарьевского участкового лесничества Ветлужского районного лесничества до пересечения с р. Большая Какша;

Северо-западная граница: от пересечения с р. Большая Какша на северо-восток по середине р. Большая Какша до пересечения с северной границей квартала 56 Макарьевского участкового лесничества Ветлужского районного лесничества, далее на север до юго-западного угла квартала 46 Макарьевского участкового лесничества Ветлужского районного лесничества, далее по западной границе квартала 46 Макарьевского участкового лесничества Ветлужского районного лесничества до пересечения с грунтовой дорогой Ченебечиха - Прелка, далее на восток по этой дороге до северо-восточного угла квартала 39 Макарьевского участкового лесничества Ветлужского районного лесничества.

Ограничения: запрет любительской и спортивной охоты на все виды охотничьих ресурсов, за исключением кабан, медведь – из засады.

46.Муниципальное учреждение «Ветлужское охотничье-рыболовное хозяйство»

Границы охотничьего угодья:

Северная граница: от д. Новопокровское на восток по автодороге 22 ОП МЗ 22Н-1218 Семенчиха – Новопокровское – Бердничата – Варакшата до пересечения с автодорогой 22 ОП МЗ 22Н-1238 Белышево – р.п. им. М.И.Калинина и по этой дороге до ее пересечения с рекой Нужна;

Восточная граница: от точки пересечения автодороги 22 ОП МЗ 22Н-1238 Белышево – р.п. им. М.И.Калинина с рекой Нужна на юг вниз по течению этой реки до места ее впадения в реку Вол, затем на юг вниз по течению реки Вол до места ее впадения в реку Ветлуга, затем вверх по течению этой реки до места на левом берегу реки Ветлуга где подходит грунтовая дорога от д.Александрово, затем по этой дороге до северо-западного угла квартала 6 Каменского участкового лесничества Ветлужского районного лесничества, затем западной границе кварталов 6, 19, 40, 61 Каменского участкового лесничества Ветлужского районного лесничества до места пересечения с административной границей Ветлужского и Уренского муниципальных округов;

Южная и западная границы: от места пересечения западной границы квартала 61 Каменского участкового лесничества Ветлужского районного лесничества с административной границей Ветлужского и Уренского муниципальных округов на запад, затем на север по административной границе Ветлужского муниципального округа до северо-западного угла квартала 4 Стрелицкого участкового лесничества Ветлужского районного лесничества, затем на восток по северной границе кварталов 4, 5, 6, 7, 8, 9, 10, 11, 12, 13 Стрелицкого участкового лесничества Ветлужского районного лесничества, затем на север по восточной границе кварталов 136, 124, западной границе кварталов 106, 90, 65, 43, восточной границе квартала 24 Нагорного участкового лесничества Ветлужского районного лесничества до северо-восточного угла квартала 24 Нагорного участкового лесничества Ветлужского районного лесничества, далее на север по грунтовой дороге до д. Новопокровское.

К землям, земельным участкам, правовой режим которых не допускает осуществление видов деятельности в сфере охотничьего хозяйства и которые не подлежат включению в состав охотничьего угодья, относятся:

-территории следующих населенных пунктов: с. Стрелица, д. Бараниха, п. Борок, д. Бурдуково, д. Волково, д. Галкино, п. Голубиха, д. Жарнава, д. Иваново, д. Иванчиха, д. Ионово, д. Мошкино, д. Печуриха, д. Полома, д. Пономарица, п. Рязанка, д. Рязаново, д. Сежа, д. Скулябиха, д. Усолье, д. Шилиха, д. Георгиевское, с. Волынцы, д. Большая Мяссиха, д. Волокитиха, д. Георгиевское, д. Голуби, д. Куницыно, д. Малая Мяссиха, д. Махони, д.

Морчиха, д. Осотово, д. Чернава, д. Шумилово с. Новопокровское, д. Каркалово, д. Коллектив, д. Пескуша, д. Прониха.

Зона охраны охотничьих ресурсов:

Северо-западная граница: от реперной точки 161 по административной границе Ветлужского и Варнавинского муниципальных округов в северном направлении до реперной точки 218 и далее по середине реки Ветлуга до реперной точки 1;

Юго-восточная граница: от реперной точки 1 в южном направлении по лесной дороге, проходящей через квартала 41, 55, 56, 72 Стрелицкого участкового лесничества Ветлужского районного лесничества, по восточной границе квартала 85 Стрелицкого участкового лесничества Ветлужского районного лесничества до административной границы Ветлужского и Варнавинского муниципальных округов (середина реки Мальцевка, реперная точка 72);

Южная граница: от реперной точки 72 по середине реки Мальцевка (административная граница Ветлужского и Варнавинского муниципальных округов) в западном направлении до реперной точки 161.

Ограничения: запрет любительской и спортивной охоты на все виды охотничьих ресурсов, за исключением кабан – из засады; волк - в соответствии с действующим законодательством.

47. РостСтрой

Общество с ограниченной ответственностью «РостСтрой»

Границы охотничьего угодья:

Северная и восточная границы: от северо-западного угла квартала 11 Калининского участкового лесничества Ветлужского районного лесничества на восток, затем на юг по административной границе Ветлужского муниципального округа и Костромской области до точки пересечения с рекой Нужна;

Южная граница: от точки пересечения административной границы Ветлужского муниципального округа и Костромской области с рекой Нужна на юго-запад вниз по течению посередине этой реки до пересечения с автодорогой 22 ОП МЗ 22Н-1238 Белышево- р.п.им.М.И.Калинина, затем по этой дороге на северо-запад до дороги 22 ОП МЗ 22Н-1218 Семенчиха – Новопокровское – Бердничата – Варакшата и по этой дороге до д. Прониха;

Западная граница: от д. Прониха на север до юго-западного угла квартала 165 Калининского участкового лесничества Ветлужского районного лесничества, затем на север по западным границам кварталов 165, 144, 137, 118, 93, северным граница кварталов 84, 83, восточной границе кварталов 81, 51, южной границе квартала 52, западной границей кварталов 53, 31, 11 Калининского участкового лесничества Ветлужского районного лесничества.

К землям, земельным участкам, правовой режим которых не допускает осуществление видов деятельности в сфере охотничьего хозяйства и которые не подлежат включению в состав охотничьего угодья, относятся:

- территории следующих населенных пунктов: с. Турань, д. Антониха, д. Великуша, д. Долгий Мост, д. Звягино, д. Ивняжная, д. Круглая, д. Кузнечиха. д. Мотово, д. Орлиха, д. Пахтусиха, д. Семенчиха, д. Солоница, д. Сосновка, д. Коллектив, д. Березники, д. Гудки, д. Катунино, д. Медведово, д. Осотово, д. Поломка, д. Тимофеево, д. Урюпино, д. Чудиха, д. Шумилово, д. Юриха.

48. Клен

Общество с ограниченной ответственностью «Клен»

Границы охотничьего угодья:

Северная граница: от юго-западного угла квартала 103 Калининского участкового лесничества Ветлужского районного лесничества на восток по северной границе кварталов 103, 104, 105, 106, 107, 108, восточной границе квартала 64, южной границе кварталов 65, 66, 67, 68, западной границе кварталов 109, 120, 132, 139, 157, южной границе кварталов 157, 158, 163, 164 Калининского участкового лесничества Ветлужского районного лесничества, далее на юго-восток до д. Бердничата;

Восточная граница: от д. Бердничата на юг вверх по течению по середине реки Вол до восточной границы квартала 12 Нагорного участкового лесничества Ветлужского районного лесничества, затем по восточным границам кварталов 12, 19, по южной границе квартала 19, восточной границе квартала 32, южной границе кварталов 32, 31, восточной границе квартала 52 до юго-восточного угла квартала 52 Нагорного участкового лесничества Ветлужского районного лесничества;

Южная граница: от юго-восточного угла квартала 52 Нагорного участкового лесничества Ветлужского районного лесничества, южной границе кварталов 52, 51, 50, 49, 48 47 Нагорного участкового лесничества Ветлужского районного лесничества до юго-западного угла квартала 47 Нагорного участкового лесничества Ветлужского районного лесничества;

Западная граница: от юго-западного угла квартала 47 Нагорного участкового лесничества Ветлужского районного лесничества на север по административной границе Ветлужского муниципального округа и Костромской области до юго-западного угла квартала 103 Калининского участкового лесничества Ветлужского районного лесничества.

К землям, земельным участкам, правовой режим которых не допускает осуществление видов деятельности в сфере охотничьего хозяйства и которые не подлежат включению в состав охотничьего угодья, относятся:

-территории следующих населенных пунктов: д. Медведовское.

Зона охраны охотничьих ресурсов:

Северная граница: от северо-западного угла квартала 47 Нагорного участкового лесничества Ветлужского районного лесничества в восточном направлении по северным границам кварталов 47, 48, 49, 50, 51, 52 Нагорного участкового лесничества Ветлужского районного лесничества до северо-восточного угла квартала 52 Нагорного участкового лесничества Ветлужского районного лесничества;

Восточная граница: от северо-восточного угла квартала 52 Нагорного участкового лесничества Ветлужского районного лесничества в южном направлении по восточной границе квартала 52 Нагорного участкового лесничества Ветлужского районного лесничества до юго-восточного угла квартала 52 Нагорного участкового лесничества Ветлужского районного лесничества;

Южная граница: от юго-восточного угла квартала 52 Нагорного участкового лесничества Ветлужского районного лесничества в западном направлении по южным границам кварталов 52, 51, 50, 49, 48, 47 Нагорного участкового лесничества Ветлужского районного лесничества до юго-западного угла квартала 47 Нагорного участкового лесничества Ветлужского районного лесничества;

Западная граница: от юго-западного угла квартала 47 Нагорного участкового лесничества Ветлужского районного лесничества в северном направлении по западной границе квартала 47 Нагорного участкового лесничества Ветлужского районного лесничества до его северо-западного угла.

Ограничения: запрет любительской и спортивной охоты на все виды охотничьих ресурсов, за исключением кабан - из засады; волк - в соответствии с действующим законодательством.

49. Общедоступные охотничьи угодья Ветлужского муниципального округа

Состоят из трех обособленный участков

Участок 1

Границы охотничьего угодья:

Северная граница: от северо-западного угла квартала 13 Калининского участкового лесничества Ветлужского районного лесничества на восток по административной границе Ветлужского муниципального округа и Костромской области до северо-восточного угла квартала 10 Калининского участкового лесничества Ветлужского районного лесничества;

Восточная граница: от северо-восточного угла квартала 10 Калининского участкового лесничества Ветлужского районного лесничества на юг по восточным границам кварталов 10, 30, 52, 51, 81, 83, 84, 92, 117 Калининского участкового лесничества Ветлужского районного лесничества, затем по западным границам кварталов 137, 144, 165 Калининского участкового лесничества Ветлужского районного лесничества до места ее пересечения с грунтовой дорогой на д. Бердничата;

Южная граница: от места пересечения западной границы квартала 165 Калининского участкового лесничества с грунтовой дорогой на д. Бердничата на запад по этой грунтовой дороге через д.Коночкин Пруд, Баковское до д. Бередничата, далее на северо-запад по южным границам кварталов 164, 163, 158, 157 Калининского участкового лесничества, затем на север по западным границам кварталов 157, 139, 132, 120, 109 Калининского участкового лесничества затем на запад по южным границам кварталов 68, 67, 66, 65, 64, 63, 62, 61, 60, 59 Калининского участкового лесничества до места пересечения с административной границей Ветлужского муниципального округа и Костромской области;

Западная граница: от юго-западного угла квартала 59 Калининского участкового лесничества на север по административной границе Ветлужского муниципального округа и Костромской области до . северо-западного угла квартала 13 Калининского участкового лесничества Ветлужского районного лесничества.

Участок 2

Северная и восточная граница: от места пересечения р.Ветлуга с административной границей Ветлужского муниципального округа и Костромской области на восток, затем на юг по административной границе Ветлужского муниципального округа до пересечения с грунтовой дорогой Ченебечиха – Прелка;

Южная граница: от места пересечения административной границы Ветлужского муниципального округа с грунтовой дорогой Ченебечиха – Прелка, на юго-запад по этой грунтовой дороге до западной границе квартала 46 Макарьевского участкового лесничества Ветлужского районного лесничества, далее по западной и южной границам квартала 46 Макарьевского участкового лесничества Ветлужского районного лесничества до реки Большая Какша, далее вниз по течению по середине этой реки до места ее впадения в реку Ветлуга;

Западная граница: от места впадения реки Большая Какша в реку Ветлуга вверх по течению по середине реки Ветлуга на север до места пересечения р. Ветлуга с административной границей Ветлужского муниципального округа и Костромской области.

Зона охраны охотничьих ресурсов:

Северная граница: от места пересечения грунтовой дороги, проходящей через кварталы 49, 50 Макарьевского участкового лесничества Ветлужского районного лесничества с северной границей квартала 50 Макарьевского участкового лесничества Ветлужского районного лесничества на восток по северной границе кварталов 50, 51, 52 Макарьевского участкового лесничества Ветлужского районного лесничества до пересечения с грунтовой дорогой на деревню Ченебечиха;

Восточная граница: от пересечения с грунтовой дорогой на деревню Ченебечиха на юг по грунтовой дороге через деревню Ченебечиха до пересечения с рекой Большая Какша, далее вниз по течению реки Большая Какша до места впадения в нее безымянного ручья, далее на север по этому

ручью до пересечения с юго-западным углом квартала 71 Макарьевского участкового лесничества Ветлужского районного лесничества;

Западная граница: от пересечения с юго-западным углом квартала 71 Макарьевского участкового лесничества Ветлужского районного лесничества на север по западной границе кварталов 71, 59 Макарьевского участкового лесничества Ветлужского районного лесничества до пересечения с грунтовой дорогой, далее по этой дороге, проходящей через кварталы 49, 50 Макарьевского участкового лесничества Ветлужского районного лесничества до места пересечения грунтовой дороги, проходящей через кварталы 49, 50 Макарьевского участкового лесничества Ветлужского районного лесничества с северной границей квартала 50 Макарьевского участкового лесничества Ветлужского районного лесничества.

Ограничения: запрет любительской и спортивной охоты на все виды охотничьих ресурсов, за исключением кабан, медведь – из засады.

Участок 3

Северная граница: от места пересечения реки Ветлуга с грунтовой дорогой от д.Александрово на восток вверх по течений посередине реки Ветлуга до д.Голохвастиха;

Восточная граница: от места на берегу реки Ветлуги напротив д.Голохвастиха на юг до северо-восточного угла квартала 1 Каменского участкового лесничества Ветлужского районного лесничества на юг по восточным границам кварталов 1, 4, 32, 54 Каменского участкового лесничества Ветлужского районного лесничества до пересечения с административной границей Ветлужского и Уренского муниципальных округов;

Южная граница: от места пересечения восточной границы кварталов 54 Каменского участкового лесничества Ветлужского районного лесничества с административной границей Ветлужского и Уренского муниципальных округов на запад по этой административной границе до места ее пересечения с западной границей квартала 61 Каменского участкового лесничества Ветлужского районного лесничества;

Западная граница: от юго-западного угла квартала 61 Каменского участкового лесничества на север по западной границе кварталов 61, 40, 19, 6 Каменского участкового лесничества на север по западной границе кварталов до пересечения с грунтовой дорогой от д.Александрово, затем по этой дороге на север до берега р.Ветлуга.

К землям, земельным участкам, правовой режим которых не допускает осуществление видов деятельности в сфере охотничьего хозяйства и которые не подлежат включению в состав охотничьего угодья, относятся:

-территории следующих населенных пунктов: д. Горелая, д. Загатино, д. Ченебечиха, д. Георгиевское, д. Баковское, д. Капраниха, р.п. им. М. И. Калинина.

50. Первомайка

Индивидуальный предприниматель Щепин Сергей Владимирович

Границы охотничьего угодья:

Северная граница: от северо-западного угла квартала 72 Нагорного участкового лесничества Ветлужского районного лесничества на восток по северной границе кварталов 72, 73, 74, 75, 76, 77, западной границе квартала 53, северной границе кварталов 53, 54, западной и северной границе квартала 33, западной границе квартала 20 до пересечения с рекой Вол, далее на север по течению по середине этой реки до д.Бердничата, на восток по грунтовой дороге через деревни Баковское, Коночкин Пруд до пересечения с западной границей квартала 165 Калининского участкового лесничества Ветлужского районного лесничества;

Восточная граница: от места пересечения грунтовой дороги через деревни Баковское, Коночкин Пруд с западной границей квартала 165 Калининского участкового лесничества Ветлужского районного лесничества на юг по восточной границе квартала 165 Калининского участкового лесничества, затем на юго-запад до д. Прониха, затем по автодороге 22 ОП МЗ 22Н-1218 Семенчиха – Новопокровское – Бердничата – Варакшата, затем на юг по грунтовой дороге до юго-восточного угла квартала 24 Нагорного участкового лесничества Ветлужского районного лесничества, далее на юг по восточной границе кварталов 24, 42, 64, 89, 105, 124, 136 до юго-восточного угла квартала 136 Нагорного участкового лесничества Ветлужского районного лесничества;

Южная граница: от юго-восточного угла квартала 136 Нагорного участкового лесничества Ветлужского районного лесничества по южной границе кварталов 136, 135, 134, 133, 132, 131, 130, 129, 128, 127 Нагорного участкового лесничества до юго-западного угла квартала 127 Нагорного участкового лесничества Ветлужского районного лесничества;

Западная граница: от юго-западного угла квартала 127 Нагорного участкового лесничества Ветлужского районного лесничества на север по административной границе Ветлужского муниципального округа до северо-западного угла квартала 72 Нагорного участкового лесничества Ветлужского районного лесничества.

К землям, земельным участкам, правовой режим которых не допускает осуществление видов деятельности в сфере охотничьего хозяйства и которые не подлежат включению в состав охотничьего угодья, относятся:

-территории следующих населенных пунктов: с. Новопокровское, д. Баковское, д. Бердничата, д. Варакшата, д. Мостовая, д. Прониха.

Зона охраны охотничьих ресурсов:

Северная граница: от северо-западного угла квартала 176 Нагорного участкового лесничества Ветлужского районного лесничества (реперная точка 1) на восток по северной его границе до северо-восточного угла квартала 176 Нагорного участкового лесничества Ветлужского районного лесничества;

Восточная граница: от северо-восточного угла квартала 176 Нагорного участкового лесничества Ветлужского районного лесничества на юг по восточным границам кварталов 176, 124, 136 до юго-восточного угла квартала 136 Нагорного участкового лесничества Ветлужского районного лесничества;

Южная граница: от юго-восточного угла квартала 136 Нагорного участкового лесничества Ветлужского районного лесничества на запад по южным границам кварталов 136, 135, 134 до юго-западного угла квартала 134 Нагорного участкового лесничества Ветлужского районного лесничества;

Западная граница: от юго-западного угла квартала 134 Нагорного участкового лесничества Ветлужского районного лесничества на север по западным границам кварталов 134, 122, 176 до северо-западного угла квартала 176 Нагорного участкового лесничества Ветлужского районного лесничества.

Ограничения: охота в целях регулирования численности охотничьих ресурсов.

51. ИП Рябков С.А.

Индивидуальный предприниматель Рябков Сергей Александрович

Границы охотничьего угодья:

Северная граница: от реперной точки № 1 посередине реки Ветлуги (координаты точки: долгота – 45,469415, широта – 57, 746422) на восток вверх по течению посередине реки Ветлуги до реперной точки № 2 (координаты точки: долгота – 45,640951, широта – 57,788898) напротив д. Головастиха;

Восточная граница: от реперной точки № 2 (координаты точки: долгота – 45,640951, широта – 57,788898) посередине реки Ветлуги напротив д. Головастиха на юго-восток по прямой до северо-восточного угла квартала 1 Каменского участкового лесничества Ветлужского районного лесничества, далее по восточным границам кварталов 1, 4, 32, 54 Каменского участкового лесничества Ветлужского районного лесничества до места пересечения с административной границей Ветлужского муниципального района и Уренского муниципального округа;

Южная граница: от места пересечения восточной границы квартала 54 Каменского участкового лесничества Ветлужского районного лесничества с административной границей Ветлужского муниципального района и Уренского муниципального округа на запад по этой административной границе до юго-западного угла квартала 78 Каменского участкового лесничества Ветлужского районного лесничества;

Западная граница: от юго-западного угла квартала 78 Каменского участкового лесничества Ветлужского районного лесничества на север по западной границе кварталов 78, 61, 40, 19, 6 Каменского участкового лесничества Ветлужского районного лесничества до пересечения с грунтовой дорогой от д. Александрово (нежил.), затем по этой дороге на север до берега

р. Ветлуга и далее по прямой до реперной точки № 1.

ВОЗНЕСЕНСКИЙ МУНИЦИПАЛЬНЫЙ ОКРУГ

52. Общедоступные охотничьи угодья Вознесенского муниципального округа

Границы охотничьего угодья:

Северная граница: от бывшего поселка Угли-Печи на восток по южной границе кварталов 230, 231, 232, 233, 234, 312 Вознесенского участкового лесничества Вознесенского межрайонного лесничества, до юго-восточного угла квартала 235 Вознесенского участкового лесничества Вознесенского межрайонного лесничества, затем по грунтовой дороге на восток до юго-западного угла квартала 210, затем по южной границе кварталов 210, 211, 212 Вознесенского участкового лесничества Вознесенского межрайонного лесничества, затем по прямой линии на восток до места ее пересечения с автомобильной дорогой 22 ОП РЗ 22К-0065 Теньгушево – Вознесенское;

Восточная граница: от места пересечения прямой линии с юго-восточного угла квартала 212 Вознесенского участкового лесничества Вознесенского межрайонного лесничества с автомобильной дорогой 22 ОП РЗ 22К-0065 Теньгушево-Вознесенское на юго-запад по этой дороге до административной границы Вознесенского муниципального округа и Республики Мордовия;

Южная и западная граница: от места пересечения автомобильной дороги 22 ОП РЗ 22К-0065 Теньгушево – Вознесенское и административной границы Вознесенского муниципального округа и Республики Мордовия на запад, затем на север по административной границе Вознесенского муниципального округа до бывшего поселка Угли-Печи.

К землям, земельным участкам, правовой режим которых не допускает осуществление видов деятельности в сфере охотничьего хозяйства и которые не подлежат включению в состав охотничьего угодья, относятся:

- территории следующих населенных пунктов: д. Антоновка, д. Беговатово. с. Линейка, д. Тумлейка, с. Полховский Майдан, д. Вилки, п. Новый Путь.

53. Вознесенское

Общественная организация «Нижегородское областное общество охотников и рыболовов»

Границы охотничьего угодья:

Северная граница: от места пересечения административных границ Выксунского, Вознесенского муниципальных округов и Рязанской области на северо-восток по административной границе Вознесенского и Выксунского, Вознесенского и Ардатовского муниципальных округов до

места пересечения административных границ Ардатовского, Дивеевского и Вознесенского муниципальных округов;

Восточная граница: от места пересечения административных границ Ардатовского, Дивеевского и Вознесенского муниципальных округов на юг по административной границе Вознесенского и Дивеевского муниципальных округов до места пересечения административной границы Вознесенского, Дивеевского муниципальных округов и административной границы Республики Мордовия;

Южная граница: от места пересечения административной границы Вознесенского, Дивеевского муниципальных округов и административной границы Республики Мордовия на юго-запад по административной границе Нижегородской области и Республики Мордовия до места ее пересечения с автомобильной дорогой 22 ОП РЗ 22К-0065 Теньгушево – Вознесенское, далее на северо-запад по указанной автодороге через с. Криуша до д. Мыза, далее от д. Мыза по прямой линии на запад до юго-восточного угла квартала 212, далее по южным границам кварталов 212–210 Вознесенского участкового лесничества Вознесенского межрайонного лесничества, далее от юго-западного угла квартала 210 по грунтовой дороге до северо-восточного угла квартала 235, по южной границе кварталов 235–230 Вознесенского участкового лесничества Вознесенского межрайонного лесничества до бывшего п. Угли Печи;

Западная граница: от бывшего поселка Угли Печи на север по административной границе Нижегородской области и Рязанской области до места пересечения административных границ Выксунского, Вознесенского муниципальных округов и Рязанской области.

К землям, земельным участкам, правовой режим которых не допускает осуществление видов деятельности в сфере охотничьего хозяйства и которые не подлежат включению в состав охотничьего угодья, относятся:

-территории следующих населенных пунктов: с. Криуша, д. Починки, п. Крутец, р.п. Вознесенское, с. Бахтызино, д. Вещерка, д. Китаевка, д. Козлейка, д. Мельсеватовка, д. Сарма, с. Суморьево, с. Благодатовка, п. Богородск, д. Букалей, д. Варнаево, д. Знаменка, д. Калиновка, п. Лесомашинный, п. Новый Лашман, д. Покровка, с. Бутаково, д. Абашево, с. Борки, с. Девлетяково, с. Княжево, д. Марьино, с. Новоселки, д. Шигаево, д. Антоновка, д. Беговатово, с. Линейка, д. Тумлейка, с. Мотызлей, д. Дашино, с. Нарышкино, с. Аламасово, п. Барановка, п. Заря, с. Илев, д. Малый Майдан, п. Путь Ленина, с. Сарминский Майдан, п. Свободный, п. Торжок, п. Три Овражка, п. Хохлиха, п. Шаприха, п. Куриха, п. Донок, п. Ивановка, п. Кочгар, п. Луктос, п. Преображенка, п. Сарма, п. Свободный, п. Степановка, п. Яблонка.

Зона охраны охотничьих ресурсов:

Северо-восточная граница: от места пересечения автодороги 22 ОП РЗ 22К-0061 Выкса – Вознесенское – Сатис с узкоколейной железной дорогой на юго-восток по этой дороге до поселка Куриха;

Восточная граница: от поселка Куриха на юго-запад по автомобильной дороге 22 ОП МЗ 22Н-1307 Вознесенское – Куриха – Сарма до юго-восточного угла квартала 171 Вознесенского участкового лесничества Вознесенского межрайонного лесничества;

Южная граница: от юго-восточного угла квартала 171 Вознесенского участкового лесничества Вознесенского межрайонного лесничества по южной границе кварталов 171, 170 Вознесенского участкового лесничества Вознесенского межрайонного лесничества до деревни Варнаево, далее от этой деревни на запад до автомобильной дороги 22 ОП МЗ 22Н-1307 Вознесенское – Куриха – Сарма;

Западная граница: от автомобильной дороги 22 ОП МЗ 22Н-1307 Вознесенское – Куриха – Сарма на север по автомобильной дороге 22 ОП МЗ 22Н-1307 Вознесенское – Куриха – Сарма до ее пересечения с узкоколейной железной дорогой.

Ограничения: запрет охоты в целях любительской и спортивной охоты на все виды охотничьих ресурсов, за исключение медведь, кабан – из засады.

ВОЛОДАРСКИЙ МУНИЦИПАЛЬНЫЙ ОКРУГ

54. Общедоступные охотничьи угодья Володарского муниципального округа

Границы охотничьего угодья:

Северная и восточная граница: от северо-западного угла квартала 47 Фролищенского участкового лесничества Гороховецкого лесничества Министерства обороны России – филиала ФГУ «УЭиР Минобороны России» (далее – Гороховецкого лесничества МО РФ) на восток по административной границе Володарского муниципального округа, затем по северным границам кварталов 7, 8, северной и западной границе квартала 3, южным границам кварталов 2, 1, западной границе квартала 1 Мулинского участкового лесничества Гороховецкого лесничества МО РФ, далее по западным границам кварталов 82, 83, 70, 58, Коневского участкового лесничества Гороховецкого лесничества МО РФ, далее на восток, затем на юг по административной границе Володарского муниципального округа до юго-восточного угла квартала 192 Володарского участкового лесничества Гороховецкого лесничества МО РФ;

Южная граница: от юго-восточного угла квартала 192 Володарского участкового лесничества Гороховецкого лесничества МО РФ на запад по южной границе кварталов 192, 191, 190, западной границе кварталов 190, 186, 182, южной границе кварталов 174, 173, юго-восточной границе квартала 181, юго-западной границе квартала 180, южной границе кварталов 171, 170, 169 Володарского участкового лесничества Гороховецкого лесничества МО РФ, южной и западной границам квартала 101, южным границам кварталов 99, 98, 97, 96, западным

границам кварталов 96, 91, 86, 81, 82, южным границам кварталов 78, 76, 74, 73, юго-восточной границе квартала 80 Мулинского участкового лесничества Гороховецкого лесничества МО РФ, восточной границе кварталов 152, 165, 177, южной границе кварталов 177, 187, 186, 185, 184, 183, 192 до юго-западного угла квартала 192 Центрального участкового лесничества Гороховецкого лесничества МО РФ;

Западная граница: от юго-западного угла квартала 192 Центрального участкового лесничества Гороховецкого лесничества МО РФ на северо-запад по административной границе Володарского муниципального округа и Владимирской области до северо-западного угла квартала 47 Фролищенского участкового лесничества Гороховецкого лесничества МО РФ.

К землям, земельным участкам, правовой режим которых не допускает осуществление видов деятельности в сфере охотничьего хозяйства и которые не подлежат включению в состав охотничьего угодья, относятся:

-территории следующих населенных пунктов: п. Новосмолинский, п. Мулино, п. Старая Сейма, р.п. Фролищи, р.п. Смолино, р.п. Юганец, р.п. Центральный, п. Красные Ударники;

- территории следующих лесопарковых зон: лесопарковая зона Балахнинского межрайонного лесничества.

Зона охраны охотничьих ресурсов:

Северная граница: начинается от реперной точки № 1 (от трассы М7 повород на город Володарск), далее по юго-запад (вдоль трассы М7), северной границе кварталов 112, 111, 125, 124 Гороховецкого военного лесничества Володарского участкового лесничества до реперной точки № 2, далее огибая п. Смолино с южной стороны стороны по реперным точкам № 3, 4, 5, 6 до реперной очки № 7 далее юго-запад (вдоль трассы М7), северной границе кварталов 90, 89, 88, 87, 86 Гороховецкого военного лесничества Мулинского участкового лесничества до реперной точки № 8.

Западная граница: от реперной точки № 8 по западной границе кварталов 86, 91, 96 Гороховецкого военного лесничества Володарского участкового лесничества до реперной точки № 14 (вдоль границе ухотугодий Володарского РООиР).

Южная граница: от реперной точки № 14 по южной границе кварталов 96, 97, 98, 99, 101 Гороховецкого военного лесничества Мулинского участкового лесничества до реперной точки № 21 (вдоль границе ухотугодий Володарского РООиР), далее от реперной точки № 21 южной границе кварталов 169, 170, 171 Гороховецкого военного лесничества Володарского участкового лесничества до реперной точки № 26 (вдоль границе ухотугодий Володарского РООиР). От реперной точкин № 26 вдоль границе квартала 171 на север до юго-зпадного угла квартала 172 далле по южной границе квартала 172, 173 Гороховецкого военного лесничества Володарского участкового лесничества до реперной точки № 28.

Восточная граница: проходит с восточной стороне кварталов 173, 159, 144, 128, 112 Гороховецкого военного лесничества Володарского

участкового лесничества (вдоль автомобильной дороги от трассы М7 до города Володарск) до реперной точки № 1.

Ограничения: нет данных.

55. Володарское и Фролищинское

Общественная организация «Володарское районное общество охотников и рыболовов Нижегородской области»,

Границы охотничьего угодья:

Участок № 1.

Северная граница: от юго-западного угла квартала 192 Центрального участкового лесничества Гороховецкого лесничества на восток по южной границе кварталов 184, 185, 186, 187, 177, восточной границе кварталов 177, 165, 152 Центрального участкового лесничества Гороховецкого лесничества, юго-восточной границе квартала 80, южной границе кварталов 73, 74, 76, 77, 78, западной границе кварталов 82, 81, 86, 91, 96, южной границе кварталов 96, 97, 98, 99, западной и южной границе квартала 101 Мулинского участкового лесничества Гороховецкого лесничества, южной границе кварталов 169, 170, 171, западной границе квартала 180, юго-восточной границе квартала 181, южной границе кварталов 173, 174, западной границе кварталов 182, 186, 190, южной границе кварталов 190, 191, 192, восточной границе кварталов 192, 189 Володарского участкового лесничества Гороховецкого лесничества, северной границе кварталов 84, 85, 86, восточной границе квартала 86, северной границе кварталов 97, 98, 99, восточной границе квартала 99 Дзержинского участкового лесничества Дзержинского межрайонного лесничества до места пересечения с административной границей Володарского муниципального округа и городского округа г. Дзержинск, далее по этой административной границе до места пересечения с административной границей Богородского округа;

Южная граница: от места пересечения административной границы Володарского, Богородского муниципальных округов и городского округа г. Дзержинск по административной границе Володарского и Богородского, Володарского и Павловского муниципальных округов до места ее пересечения с границей Владимирской области;

Западная граница: от места пересечения административной границы Володарского и Павловского муниципальных округов с границей Владимирской области на северо-запад по административной границе Володарского муниципального округа и Владимирской области до юго-западного угла квартала 192 Центрального участкового лесничества Гороховецкого лесничества.

К землям, земельным участкам, правовой режим которых не допускает осуществление видов деятельности в сфере охотничьего хозяйства и которые не подлежат включению в состав охотничьего угодья, относятся:

- территории следующих населенных пунктов: п. Ильино, д. Ильина Гора, с. Мячково, д. Объезд, д. Седельниково, д. Соловьево, д. Чичерево, д. Щелапино, р.п. Ильиногорск, д. Гладково, с. Золино, д. Талашманово, д. Мулино, д. Дева, п. Красная Горка, п. Голышево, п. Дубки, п. Охлопково, п. Чернуха, п. Щелканово, с. Старково, р.п. Решетиха;

- территории следующих лесопарковых зон: лесопарковая зона Балахнинского межрайонного лесничества.

Зона охраны охотничьих ресурсов:

Расположена в границах 1 участка памятника природы «Территория Желнино – Пушкино – Сейма». Огибая с юго-востока, юга и юго-запада р.п. Решетихи Володарского муниципального округа (включая кварталы 94, 95, 107 Балахнинского межрайонного лесничества Ильинского участкового лесничества), проходя с северной, северо-западной, юго-западной стороны квартала 93 Балахнинского межрайонного лесничества Ильинского участкового лесничества, по южной границе квартала 91 (не включая его в состав особо охраняемой природной территории), западной границе квартала 190 Балахнинского межрайонного лесничества Ильинского участкового лесничества (не включая его в состав особо охраняемой природной территории), по юго-восточной границе г. Володарска. Далее по береговой линии левого берега р. Сеймы до Желнинского водозабора, далее на север на расстоянии 50 метров с западной стороны дороги, идущей к Желнинскому водозабору. Далее по северной границе квартала 101, затем на север, проходя по восточному краю лесных насаждений до северо-западного угла квартала 96 Дзержинского городского лесничества, проходя по его западной стороне вдоль береговой полосы северной границы водного объекта до юго-восточной границы р.п. Решетихи.

Ограничения: запрет охоты в целях любительской и спортивной охоты на все виды охотничьих ресурсов.

Участок № 2.

Северо-западная граница: от места впадения реки Кондрица в реку Сезух вверх по течению реки Сезух по административной границе Володарского муниципального округа и Ивановской области до места ее пересечения с административной границей г.о.г. Чкаловск, далее по административной границе Володарского муниципального округа и г.о.г. Чкаловск до юго-западного угла квартала 61 Пуреховского участкового лесничества Городецкого межрайонного лесничества;

Восточная граница: от юго-западного угла квартала 61 Пуреховского участкового лесничества Городецкого межрайонного лесничества по административной границе Володарского муниципального округа и г.о.г. Чкаловск на юго-запад и юго-восток по административной границе Володарского муниципального округа и г.о.г. Чкаловск до северо-западного угла квартала 58 Коневского участкового лесничества Гороховецкого лесничества, далее по западным границам кварталов 58, 70, 83, 82

Коневского участкового лесничества Гороховецкого лесничества, западной границе квартала 1, южным границам кварталов 1, 2 до юго-восточного угла квартала 2 Мулинского участкового лесничества Гороховецкого лесничества;

Южная граница: от юго-восточного угла квартала 2 Мулинского участкового лесничества Гороховецкого лесничества по западной и северной границе квартала 3, северным границам кварталов 8, 7 Мулинского участкового лесничества Гороховецкого лесничества, восточной границе квартала 60 Фролищенского участкового лесничества Гороховецкого лесничества до северо-западного его угла;

Западная граница: от северо-западного угла квартала 60 Фролищенского участкового лесничества Гороховецкого лесничества на север и запад по административной границе Володарского муниципального округа и Ивановской области до места впадения реки Кондрица в реку Сезух.

ГОРОДСКОЙ ОКРУГ ВОРОТЫНСКИЙ

56. Воротынское

Общественная организация «Нижегородское областное общество охотников и рыболовов»

Границы охотничьего угодья:

Северная граница: от места пересечения административных границ г.о. Воротынский и Лысковского муниципального округа с рекой Волга вниз по течению по правому берегу реки Волга до д. Фокино;

Восточная граница: от д. Фокино на юго-восток по автомобильной дороге Фокино–Ядрин (Республика Чувашия) через с. Осинки, р.п. Воротынец, с. Белавка до места ее пересечения с административной границей г.о. Воротынский и Республики Чувашия, далее на юго-запад по указанной административной границе до места ее пересечения с административной границей Пильнинского муниципального округа;

Южная граница: от места пересечения административных границ г.о. Воротынский и Пильнинского муниципального округа и Республики Чувашия на юго-запад по административной границе г.о. Воротынский и Пильнинского муниципального округа до места пересечения ее с административной границей Спасского муниципального округа;

Западная граница: от места пресечения административных границ г.о. Воротынский, Пильнинского и Спасского муниципальных округов на северо-запад по административным границам г.о. Воротынский, Спасского, и Лысковского муниципальных округов до места пересечения административных границ г.о. Воротынский и Лысковского муниципального округа с рекой Волга.

К землям, земельным участкам, правовой режим которых не допускает осуществление видов деятельности в сфере охотничьего хозяйства и которые не подлежат включению в состав охотничьего угодья, относятся:

-территории следующих населенных пунктов: п. Красная Горка, с. Ахпаевка, с. Быковка, д. Липовка, с. Львово, д. Николаевка, д. Ольгино, д. Сарайки, с. Чугуны, п. Алексеевский, д. Варварино, д. Калитка, с. Криуши, д. Надеждино, п. Южный, р.п. Воротынец, с. Огнев-Майдан, с. Елвашка, п. Красные Языки, д. Крутцы, п. Новая Жизнь, д. Покровка, с. Покров-Майдан, с. Семьяны, д. Агрофенино, д. Александровка, с. Ивановка, с. Кекино, д. Ледырь, д. Никольское, п. Новинки, д. Староникольское, д. Тришкино, с. Шокино., с. Белавка, с. Березов Майдан, с. Осинки, с. Фокино,д. Белогорка, д. Карповка, с. Сомовка.

Зона охраны охотничьих ресурсов:

Северная граница: от села Сомовка на северо-восток по автодороге 22 ОП МЗ 22Н-1509 Фокино – Сомовка – берег р. Волга до села Фокино;

Восточная граница: от села Фокино на юг по автодороге 22 ОП МЗ 22Н-1515 Воротынец – Фокино – берег р. Волга до села Осинки;

Юго-западная граница: от села Осинки на юго-запад по грунтовой дороге Осинки - Сомовка до села Сомовка.

Ограничения: запрет охоты в целях любительской и спортивной охоты на все виды охотничьих ресурсов, за исключением кабана, медведя – из засады.

57. Беркут

Нижегородская региональная общественная организация охотников «Беркут»

Границы охотничьего угодья:

Северная граница: от северо-западного угла квартала 1 Каменского участкового лесничества Михайловского межрайонного лесничества на восток по административной границе г.о. Воротынский муниципального до места ее пересечения с северной границей квартала 29 Разнежского участкового лесничества Михайловского межрайонного лесничества, затем на восток до северо-восточного угла квартала 29 Разнежского участкового лесничества Михайловского межрайонного лесничества;

Восточная граница: от северо-восточного угла квартала 29 Разнежского участкового лесничества Михайловского межрайонного лесничества на юг по восточной границе кварталов 29, 38, южной границе квартала 38, восточной границе кварталов 46, 55 до юго-восточного угла квартала 55 Разнежского участкового лесничества Михайловского межрайонного лесничества;

Южная граница: от юго-восточного угла квартала 55 Разнежского участкового лесничества Михайловского межрайонного лесничества на запад по южной границе кварталов 55, 54, 53, 52, 51, 50, 49, 48, 47 Разнежского участкового лесничества Михайловского межрайонного лесничества, южной границе кварталов 27, 26, 25, 24, 23, 22 Каменского участкового лесничества Михайловского межрайонного лесничества до места ее пересечения с

административной границей г.о. Воротынский;

Западная граница: от юго-западного угла квартала 22 на север по административной границе г.о. Воротынский до северо-западного угла квартала 1 Каменского участкового лесничества Михайловского межрайонного лесничества.

Зона охраны охотничьих ресурсов:

Северная граница: от северо-западного угла квартала 1 Красноборковского участкового лесничества Михайловского районного лесничества по административной границе Воскресенского муниципального округа и г.о. Воротынский до северо-восточного угла квартала 3 Красноборковского участкового лесничества Михайловского районного лесничества;

Восточная граница: от северо-восточного угла квартала 3 Красноборковского участкового лесничества Михайловского районного лесничества, по восточным границам кварталов 3, 6, 9 Красноборковского участкового лесничества Михайловского районного лесничества до юго-восточного угла квартала 9 Красноборковского участкового лесничества Михайловского районного лесничества;

Южная граница: от юго-восточного угла квартала 9 Красноборковского участкового лесничества Михайловского районного лесничества по южным границам кварталов 9, 8, 7 Красноборковского участкового лесничества Михайловского районного лесничества до юго-западного угла квартала 7 Красноборковского участкового лесничества Михайловского районного лесничества;

Западная граница: от юго-западного угла квартала 7 Красноборковского участкового лесничества Михайловского районного лесничества по восточным границам кварталов 7, 4, 1 Красноборковского участкового лесничества Михайловского районного лесничества до северо-западного угла квартала 1 Красноборковского участкового лесничества Михайловского районного лесничества.

Ограничения: запрет охоты в целях любительской и спортивной охоты на все виды охотничьих ресурсов, за исключением кабана – из засады, волка – в соответствии с действующим законодательством.

58. Общедоступные охотничьи угодья г.о. Воротынский

Границы охотничьего угодья:

Северная граница: от места пересечения грунтовой дороги на п.Кузьмияр на восток по северной границе кварталов 26, 27, 28, 29, 30 Красноборковского участкового лесничества Михайловского межрайонного лесничества, затем по сверной границе кварталов 56, 57, 58, 59, 60, 61, 62, 63 64 Разнежского участкового лесничества Михайловского межрайонного лесничества до северо-восточного угла квартала 64 Разнежского участкового лесничества Михайловского межрайонного лесничества;

Восточная граница: от северо-восточного угла квартала 64 Разнежского участкового лесничества Михайловского межрайонного лесничества на юг по восточной границе кварталов 64, 73, 82, 91, 100, 109, 118, 127, 136, 145, 154, 163, по южной границе квартала 163, по восточной границе кварталов 171, 179, 187, 195, 202, 209, 216, южной границе квартала 216 Разнежского участкового лесничества Михайловского межрайонного лесничества до пересечения с грунтовой дорогой, идущей через квартала 212, 213, 214, 215, затем по этой дороге на юг до левого берега реки Волга, затем по левому берегу реки Волга вниз по течению на восток до с. Михайловское, от с.Михайловское на юго-восток до д.Фокино;

Южная граница: от д.Фокино по правому берегу реки Волга на запад до места пересечения береговой линии с административной границей г.о. Воротынский и Лысковского муниципального округа, затем на запад по этой административной границе до места впадения протоки в р. Волга в округе участка 1040,0 км левого основного судового хода;

Западная граница: от места впадения протоки в р. Волга в округе участка 1040,0 км левого основного судового хода на север по этой протоке до д.Каменка, далее на север по автодороге 22 ОП МЗ 22Н-1532 Каменка – Кузьмияр до п. Кузьмияр, далее на северо-запад по грунтовой дороге до места ее пересечения с северной границей квартала 26 Красноборковского участкового лесничества Михайловского межрайонного лесничества.

К землям, земельным участкам, правовой режим которых не допускает осуществление видов деятельности в сфере охотничьего хозяйства и которые не подлежат включению в состав охотничьего угодья, относятся:

-территории следующих населенных пунктов: с. Разнежье, п. Кузьмияр.

59. Васильсурское

Общество с ограниченной ответственностью «Охотничье хозяйство «Сура»

Границы охотничьего угодья:

Северная граница: от д. Михайловское на восток по левому берегу реки Волга до административной границы Нижегородской области;

Восточная граница: от места пересечения левого берега реки Волга с административной границей Нижегородской области на юг по этой административной границе до места ее пересечения с трассой Нижний Новгород – Уфа М7 «Волга»;

Южная граница: от места пересечения административной границы Нижегородской области с трассой М7 «Волга» по этой трассе на запад до р.п.Воротынец;

Западная граница: от р.п. Воротынец на север по автодороге 22 ОП МЗ 22Н-1515 Воротынец – Фокино – берег р. Волга до д. Фокино, далее через реку Волга до д. Михайловское.

К землям, земельным участкам, правовой режим которых не допускает осуществление видов деятельности в сфере охотничьего хозяйства и которые не подлежат включению в состав охотничьего угодья, относятся:

- территории следующих населенных пунктов: р.п. Васильсурск, п. Приволжский, с. Отары, п. Казанский, п. Калиновец, п. Лысая Гора, с. Осинки, п. Петровский, п. Сосенки, п. Шереметьево, р.п. Воротынец, п. Красный Восток, п. Юрты, п. Нефедиха.

Зона охраны охотничьих ресурсов:

Северная граница: от реперной точки N 1 по административной границе г.о. Воротынский до реперной точки N 10;

Восточная граница: от реперной точки N 10 в южном направлении до места впадения реки Белавка в реку Сура, далее по середине реки Белавка до места ее пересечения с автомобильной дорогой М7 «Волга»;

Южная граница: от места пересечения реки Белавка с автомобильной дорогой М7 «Волга» на запад по этой автомобильной дороге до места пересечения с рекой Семьянка;

Западная граница: от места пересечения реки Семьянка с автомобильной дорогой М7 «Волга» в северном направлении по середине реки Семьянка до ее впадения в реку Сура и далее в восточном направлении до реперной точки № 1.

Ограничения: запрет любительской и спортивной охоты на все виды охотничьих ресурсов, за исключением волка – в соответствии с действующим законодательством.

60. Сапинская охота

Общество с ограниченной ответственностью «Сапинская охота»

Границы охотничьего угодья:

Северная и восточная границы: от западного угла квартала 9 Михайловского участкового лесничества Михайловского межрайонного лесничества на восток, затем на юг по административной границе Нижегородской области до левого берега реки Волга;

Южная граница: от места пересечения административной границы Нижегородской области с береговой линией реки Волга на запад по этой береговой линии до юго-восточного угла квартала 220 Разнежского участкового лесничества Михайловского межрайонного лесничества;

Западная граница: от юго-восточного угла квартала 220 Разнежского участкового лесничества Михайловского межрайонного лесничества на север по грунтовой дороге до южной границе квартала 216 Разнежского участкового лесничества Михайловского межрайонного лесничества, далее по южной границе квартала 216, затем по западным границам кварталов 217, 211, 204, 197, 189, 181, 173, северной границе квартала 173, западной границе кварталов 164, 155, 146, 137, 128, 120, 109, 98, 87, 76, 66, 56, 47, 38, 29, 9 до

западного угла квартала 9 Михайловского участкового лесничества Михайловского межрайонного лесничества.

К землям, земельным участкам, правовой режим которых не допускает осуществление видов деятельности в сфере охотничьего хозяйства и которые не подлежат включению в состав охотничьего угодья, относятся:

-территории следующих населенных пунктов: с. Михайловское.

Зона охраны охотничьих ресурсов:

Северная и восточная граница: от юго-западного угла квартала 9 Михайловского участкового лесничества Михайловского районного лесничества по административной границе с Республикой Марий Эл на восток до северо-восточного угла квартала 7 Михайловского участкового лесничества, затем на юг до юго-восточного угла квартала 46 Михайловского участкового лесничества;

Южная граница: от юго-восточного угла квартала 46 Михайловского участкового лесничества на запад по южной стороне кварталов 46, 45, 44, 43, 42, 41, 40, 39, 38 до юго-западного угла квартала 38 Михайловского участкового лесничества;

Западная граница: от юго-западного угла квартала 38 Михайловского участкового лесничества на север по западной стороне кварталов 38, 29, 20 до юго-западного угла квартала 9 Михайловского участкового лесничества.

Ограничения: запрет любительской и спортивной охоты на все виды охотничьих ресурсов, за исключением волка – в соответствии с действующим законодательством.

61.Стройсервис плюс

Нижегородская областная общественная организация «Сокол» по охоте, рыбной ловле и спорту

Границы охотничьего угодья:

Участок № 1:

Северная граница: от северо-западного угла квартала 25 Красноборковского участкового лесничества Михайловского районного лесничества на восток по северным границам кварталов 25, 26 этого лесничества до пересечения с проселочной дорогой на п. Кузьмияр;

Восточная граница: от п. Кузьмияр на юг по автодороге 22 ОП МЗ 22Н-1532 Каменка-Кузьмияр до северной границы квартала 75 Красноборковского участкового лесничества Михайловского районного лесничества;

Южная граница: от места пересечения автодороги 22 ОП МЗ 22Н-1532 Каменка-Кузьмияр и северной границы квартала 75 Красноборковского участкового лесничества Михайловского районного лесничества на восток по северным границам кварталов 75-71 Красноборковского участкового лесничества Михайловского районного лесничества до места пересечения с административной границей г.о. Воротынский;

Западная граница: от места персечения административной границы г.о. Воротынский и северной границы квартала 71 Красноборковского участкового лесничества Михайловского районного лесничества на север по этой границе до северо-западного угла квартала 25 Красноборковского участкового лесничества Михайловского районного лесничества.

Участок №2:

Северная граница: от северо-восточного угла квартала 91 Красноборковского участкового лесничества Михайловского районного лесничества на восток по автодороге 22 ОП МЗ 22Н-1532 Каменка-Кузьмияр до пересечения с автодорогой 22 ОП МЗ 22Н-2950 Валки-Великовское-Каменка-Михайловское;

Восточная граница: от места пересечения автодороги 22 ОП МЗ 22Н-1532 Каменка – Кузьмияр до пересечения с автодорогой 22 ОП МЗ 22Н-2950 Валки – Великовское – Каменка – Михайловское через н.п. Каменка на юг по протоке р. Волга до места впадения протоки в р. Волга в округе участка 1040,0 км левого основного судового хода;

Южная граница: от места впадения протоки в р. Волга в округе участка 1040,0 км левого основного судового хода на запад по фарватеру р. Волга через устье реки Нюжмы на север до юго-восточного угла квартала 92 Каменского участкового лесничества Михайловского районного лесничества, далее по южной границе 92 квартала до восточной границы 109 квартала Каменского участкового лесничества Михайловского районного лесничества;

Западная граница: по восточным границам кварталов 109, 107, 103, 100, 97, 94, 91 северо-восточного угла квартала 91 Красноборковского участкового лесничества Михайловского районного лесничества.

К землям, земельным участкам, правовой режим которых не допускает осуществление видов деятельности в сфере охотничьего хозяйства и которые не подлежат включению в состав охотничьего угодья, относятся:

-территории следующих населенных пунктов: с. Каменка, п. Кузьмияр.

ВОСКРЕСЕНСКИЙ МУНИЦИПАЛЬНЫЙ ОКРУГ

62. Сокол

Нижегородская областная общественная организация «Сокол» по охоте, рыбной ловле и спорту

Границы охотничьего угодья:

Северная и восточная границы: от места пересечения реки Уста с административной границей Воскресенского муниципального округа Нижегородской области по этой границе на восток и юг до северо-восточного угла квартала 11 Большепольского участкового лесничества Воскресенского районного лесничества, далее по границе с Килемарским комплексным заказником, проходящей по восточным границам кварталов 11, 16 Большепольского участкового лесничества Воскресенского районного

лесничества, по южной границе квартала 16, по восточной границе кварталов 15, 20, 25 Большепольского участкового лесничества Воскресенского районного лесничества, по южной границе квартала 25 Большепольского участкового лесничества Воскресенского районного лесничества, восточной границе кварталов 29, 34, 39, 43, 48, 54, 60, 66 Большепольского участкового лесничества Воскресенского районного лесничества, западной границе кварталов 72, 81 Большепольского участкового лесничества Воскресенского районного лесничества, северной границе квартала 80, восточной границе кварталов 79, 87, северной и западной границе квартала 92 Большепольского участкового лесничества Воскресенского районного лесничества до села Большое Поле;

Южная и западная границы: от села Большое Поле по автомобильной дороге 22 ОП МЗ 22Н-1648 Воздвиженское-Большое Поле через деревню Ошараш, поселок Северный до деревни Тиханки, далее по южным границам кварталов 70, 63, 62 Заветлужского участкового лесничества Воскресенского районного лесничества, по южным границам кварталов 144, 143, 142 Ижменского участкового лесничества Воскресенского районного лесничества, по западной границе квартала 142 до реки Ижма, далее по середине реки Ижма до реки Уста, далее по середине реки Уста вверх по течению до пересечения с административной границей Воскресенского муниципального округа.

К землям, земельным участкам, правовой режим которых не допускает осуществление видов деятельности в сфере охотничьего хозяйства и которые не подлежат включению в состав охотничьего угодья, относятся:

-территории следующих населенных пунктов: д. Большие Поляны, с. Большое Поле, п. Ижма, д. Малое Содомово, д. Ошараш, д. Петрово, д. Прудовские, п. Северный.

Зона охраны охотничьих ресурсов:

Северная граница: от северо-западного угла квартала 33 Заветлужского участкового лесничества Воскресенского районного лесничества на восток по северной границе кварталов 33 Заветлужского участкового лесничества Воскресенского районного лесничества, 38, 39 Большепольского участкового лесничества Воскресенского районного лесничества до северо-восточного угла квартала 39 Большепольского участкового лесничества Воскресенского районного лесничества;

Восточная граница: от северо-восточного угла квартала 39 Большепольского участкового лесничества Воскресенского районного лесничества на юг по восточной границе квартала 39, восточной и южной границам квартала 43 Большепольского участкового лесничества Воскресенского районного лесничества до северо-восточного угла квартала 48 Большепольского участкового лесничества Воскресенского районного лесничества, далее на юг по восточной границе кварталов 48, 54, 60, 66 Большепольского участкового лесничества Воскресенского районного лесничества до юго-восточного угла квартала 66 Большепольского

участкового лесничества Воскресенского районного лесничества, далее по южной границе квартала 66 Большепольского участкового лесничества Воскресенского районного лесничества до его юго-западного угла, далее на юго-восток по восточной границе кварталов 71, 119 Большепольского участкового лесничества Воскресенского районного лесничества до юго-восточного угла квартала 119 Большепольского участкового лесничества Воскресенского районного лесничества, далее на запад по южной границе этого квартала до северо-восточного угла квартала 79 Большепольского участкового лесничества Воскресенского районного лесничества, далее на юг по восточной границе кварталов 79, 87 до юго-восточного угла квартала 87 Большепольского участкового лесничества Воскресенского районного лесничества;

Южная граница: от юго-восточного угла квартала 87 Большепольского участкового лесничества Воскресенского районного лесничества на запад по южной и юго-западной границам квартала 87, до его северо-западного угла, далее на запад по южной границе квартала 78 Большепольского участкового лесничества Воскресенского районного лесничества до пересечения с автодорогой 22 ОП МЗ 22Н-1648 Воздвиженское-Большое Поле;

Западная граница: от пересечения с автодорогой 22 ОП МЗ 22Н-1648 Воздвиженское-Большое Поле на северо-запад по автомобильной дороге 22 ОП МЗ 22Н-1648 Воздвиженское-Большое Поле до пересечения с западной границей квартала 78 Большепольского участкового лесничества Воскресенского районного лесничества, далее на север по западной границе кварталов 78 Большепольского участкового лесничества Воскресенского районного лесничества, 75, 69, 61, 53, 46, 39, 33 Заветлужского участкового лесничества Воскресенского районного лесничества до северо-западного угла квартала 33 Заветлужского участкового лесничества Воскресенского районного лесничества.

Ограничения: запрет любительской и спортивной охоты на все виды охотничьих ресурсов, за исключением кабана – из засады, волка – в соответствии с действующим законодательством.

63. Светлояр

Нижегородская региональная общественная организация «Общество охотников и рыболовов «Светлояр»

Границы охотничьего угодья:

Северная граница: от места пересечения автомобильной дороги Р-177 «Поветлужье» с автомобильной дорогой 22 ОП МЗ 22Н-1608 Задворка-Нестиары, проходящей через деревни Урубково, Косогорово, по автомобильной дороге Р-177 «Поветлужье» на восток через деревню Сухоборка, до деревни Томилиха, далее по середине реки Ветлуга вниз по течению до места пересечения с административной границей Воскресенского муниципального округа;

Восточная граница: от места пересечения реки Ветлуга с восточной административной границей Воскресенского муниципального округа по восточной административной границе Воскресенского муниципального округа до места пересечения ее с южной административной границей Воскресенского муниципального округа;

Южная граница: от места пересечения восточной административной границы Воскресенского муниципального округа с южной административной границей Воскресенского муниципального округа по южной административной границе Воскресенского муниципального округа до юго-восточного угла квартала 95 Успенского участкового лесничества Воскресенского районного лесничества, далее по южным просекам кварталов 95, 94, 93, восточным просекам кварталов 137, 163, южным просекам кварталов 163, 162, 161, 160, 159, 158, 157, 156 Успенского участкового лесничества Воскресенского районного лесничества (административная граница Воскресенского муниципального округа), по восточной просеке квартала 174 Успенского участкового лесничества Воскресенского районного лесничества до реки Люнда (административная граница Воскресенского муниципального округа), далее по середине реки Люнда на запад до юго-западного угла квартала 10 Нестиарского участкового лесничества Воскресенского районного лесничества;

Западная граница: от юго-западного угла квартала 10 Нестиарского участкового лесничества Воскресенского районного лесничества по западным просекам кварталов 10, 7, 4 Нестиарского участкового лесничества Воскресенского районного лесничества, 73, 60, 51, 37, 23 Шурговашского участкового лесничества Воскресенского районного лесничества, по северной просеке квартала 23 Шурговашского участкового лесничества Воскресенского районного лесничества до места пересечения с автомобильной дорогой 22 ОП МЗ 22Н-1608 Задворка-Нестиары, по автомобильной дороге через деревни Урубково, Косогорово до места пересечения с автомобильной дорогой Р-177 «Поветлужье».

К землям, земельным участкам, правовой режим которых не допускает осуществление видов деятельности в сфере охотничьего хозяйства и которые не подлежат включению в состав охотничьего угодья, относятся:

- территории следующих населенных пунктов: д. Бараниха, д. Бесходарное, д. Богданово, д. Валявиха, д. Галибиха, с. Докукино, д. Звягино, д. Косогорово, д. Чанниково, д. Шевелино.

Зона охраны охотничьих ресурсов:

Северная граница: от северо-западного угла квартала 28 Успенского участкового лесничества Воскресенского районного лесничества на восток по северной границе кварталов 28 - 32 этого лесничества до пересечения с административной границей Воскресенского муниципального округа Нижегородской области и Республики Марий Эл;

Восточная граница: от пересечения с административной границей Воскресенского муниципального округа Нижегородской области и

Республики Марий Эл на юго-восток по административной границе Воскресенского муниципального округа Нижегородской области и Республики Марий Эл, проходящей по середине реки Ветлуги, до юго-восточного угла квартала 95 Успенского участкового лесничества Воскресенского районного лесничества. Далее по юго-восточной границе квартала 95, южной границе кварталов 95, 94, 93, восточным границам кварталов 137, 163 Успенского участкового лесничества Воскресенского районного лесничества до юго-восточного угла квартала 163 этого лесничества;

Южная граница: от юго-восточного угла квартала 163 Успенского участкового лесничества Воскресенского районного лесничества на запад по южной границе кварталов 163, 162, 161, 160, 159 Успенского участкового лесничества Воскресенского районного лесничества до юго-западного угла квартала 159 этого лесничества;

Западная граница: от юго-западного угла квартала 159 Успенского участкового лесничества Воскресенского районного лесничества на север по западной границе кварталов 159, 133, 89, 63, 37, 28 Успенского участкового лесничества Воскресенского районного лесничества до северо-западного угла квартала 28 Успенского участкового лесничества Воскресенского районного лесничества.

Ограничения: запрет охоты в целях любительской и спортивной охоты на все виды охотничьих ресурсов, за исключением кабана – из засады, волка – в соответствии с действующим законодательством.

64. Воскресенское

Общественная организация «Нижегородское областное общество охотников и рыболовов»

Границы охотничьего угодья:

Северная граница: от села Владимирское на восток по автодороге Р-177 «Поветлужье» до поворота на автодорогу 22 ОП МЗ 22Н-1608 Задворка-Нестиары;

Восточная граница: от поворота на автодорогу 22 ОП МЗ 22Н-1608 Задворка-Нестиары этой дороге до места ее пересечения с северной границей квартала 23 Шурговашского участкового лесничества Воскресенского районного лесничества, затем на запад по северной границе квартала 23, затем на юг по восточным границам кварталов 22, 36, 50, 59, 72 Шурговашского участкового лесничества Воскресенского районного лесничества, далее на юг по восточным границам кварталов 3, 6, 9 Нестиарского участкового лесничества Воскресенского районного лесничества до места ее пересечения с рекой Люнда;

Юго-западная граница: от места пересечения восточной границы квартала 9 Нестиарского участкового лесничества Воскресенского районного лесничества с рекой Люнда на северо-запад против течения по середине этой реки до села Владимирское.

К землям, земельным участкам, правовой режим которых не допускает осуществление видов деятельности в сфере охотничьего хозяйства и которые не подлежат включению в состав охотничьего угодья, относятся:

-территории следующих населенных пунктов: д. Борисовка, д. Лалакино, д. Урубково, р.п. Воскресенское, п. Калиниха, д. Богданово, д. Капустиха, Усиха, д. Чухломка, с. Владимирское, д. Аршиново, д. Бараново, д. Каменка, д. Мартьяново, д. Осиновка, д. Пигалево, с. Шурговаш, д. Марфино, д. Антипино, д. Васильевское, д. Дубовик, д. Кузнецово, д. Кучиново, д. Нахратово, д. Озерское, д. Подлесная, д. Шамино, д. Щербаково, д. Якшиха.

Зона охраны охотничьих ресурсов:

Северная граница: от деревни Осиновка на восток по автомобильной дороге Р-177 «Поветлужье» до деревни Пузеево;

Восточная граница: от деревни Пузеево на юг по автомобильной дороге 22 ОП МЗ 22Н-1605 Пузеево – Бараново – Каменка через деревню Бараново до села Шурговаш, далее по середине реки Шурговашка вниз по течению до места ее впадения в реку Люнда;

Южная граница: от места впадения реки Шурговашка в реку Люнда вверх по течению реки Люнда до места ее пересечения с автомобильной дорогой 22 ОП МЗ 22Н-1603 Подъезд к д. Шишенино от а/д Боковая – Воскресенское – Докукино – граница Республики Марий Эл;

Западная граница: от места пересечения реки Люнда с автомобильной дорогой 22 ОП МЗ 22Н-1603 Подъезд к д. Шишенино от а/д Боковая – Воскресенское – Докукино - граница Республики Марий Эл на северо-восток по этой дороге через деревню Мартьяново до деревни Осиновка.

Ограничения: запрет любительской и спортивной охоты на все виды охотничьих ресурсов, за исключением медведя, кабана – из засады.

65. Мар-Яр

Федеральное государственное унитарное предприятие «Российский федеральный ядерный центр – Всероссийский научно-исследовательский институт экспериментальной физики»

Границы охотничьего угодья:

Северная граница: от села Воздвиженское на восток по южной границе кварталов 144 Ижменского участкового лесничества Воскресенского районного лесничества, далее на восток по южным границам кварталов 62, 63 Заветлужского участкового лесничества Воскресенского районного лесничества до середины квартала 63, затем на юго-восток до д. Тиханки, далее на восток по автодороге 22 ОП МЗ 22Н-1618 Большое Поле – Большая Юронга до места ее пересечения с западной границей квартала 96 Большепольского участкового лесничества Воскресенского районного лесничества, затем на юг, на восток и на север по западной, южной и восточной границам квартала 96 Большепольского участкового лесничества

Воскресенского районного лесничества, затем на север по восточным границам кварталов 92, 88, 81, южной границе кварталов 82, 74, 75 до юго-восточного угла квартала 75 Большепольского участкового лесничества Воскресенского районного лесничества;

Восточная граница: от юго-восточного угла квартала 75 Большепольского участкового лесничества Воскресенского районного лесничества на юг по административной границе Воскресенского муниципального округа до места ее пересечения с рекой Ветлуга;

Южная граница: от места пересечения административной границы Воскресенского муниципального округа и Республики Марий Эл с рекой Ветлуга на запад по середине реки Ветлуга против течения до места пересечения с автодорогой 22 ОП РЗ 22К-0019 Воскресенское – Воздвиженское – кордон Боровский;

Западная граница: от места пересечения реки Ветлуга с автодорогой 22 ОП РЗ 22К-0019 Воскресенское – Воздвиженское – кордон Боровский на северо-восток по этой дороге до с. Воздвиженское.

К землям, земельным участкам, правовой режим которых не допускает осуществление видов деятельности в сфере охотничьего хозяйства и которые не подлежат включению в состав охотничьего угодья, относятся:

-территории следующих населенных пунктов: с. Воздвиженское, д. Большая Юронга, д. Большое Иевлево, д. Изъянка, д. Кузнец, д. Малая Юронга, д. Малое Иевлево, д. Нестерино, п. Северный, д. Сухоречье, д. Тиханки, д. Чистое Болото, д. Большое Содомово, д. Буслаево, д. Копанки, д. Красная Новь, д. Красные Поляны, п. Красный Яр, д. Липовка, п. Поляны, д. Черново.

Зона охраны охотничьих ресурсов:

Северная граница: по автомобильной дороге 22 ОП МЗ 22Н-1615 Глухово – Красный Яр от места ее пересечения с западной границей квартала 39 Красноярского участкового лесничества Воскресенского районного лесничества на юго-восток через кварталы 39, 50, 51, 52, 70, 94 до восточной границы квартала 94 Красноярского участкового лесничества Воскресенского районного лесничества;

Восточная граница: от места пересечения автомобильной дороги 22 ОП МЗ 22Н-1615 Глухово - Красный Яр с восточной границей квартала 94 Красноярского участкового лесничества Воскресенского районного лесничества по восточной границе кварталов 94, 114, 127, 140, 150 до юго-восточного угла квартала 150 Красноярского участкового лесничества Воскресенского районного лесничества;

Южная граница: от юго-восточного угла квартала 150 Красноярского участкового лесничества Воскресенского районного лесничества по южной и западной границам квартала 150, южной границе кварталов 139, 138, восточной и южной границам квартала 137, 149, 148 до юго-западного угла квартала 148 Красноярского участкового лесничества Воскресенского районного лесничества;

Западная граница: от юго-западного угла квартала 148 Красноярского участкового лесничества Воскресенского районного лесничества по западной границе кварталов 148, 136, 124, 109, 89, 67, 50, 39 до места пересечения западной границы квартала 39 Красноярского участкового лесничества Воскресенского районного лесничества Воскресенского районного лесничества с автомобильной дорогой 22 ОП МЗ 22Н-1615 Глухово – Красный Яр.

Ограничения: охота в целях регулирования численности охотничьих ресурсов.

66. Елдежское

Общественная организация «Нагорное городское общество охотников и рыболовов г. Нижнего Новгорода»

Границы охотничьего угодья:

Северная граница: от д. Малые Ключи на восток до р. Люнда, далее по правому берегу р. Люнда на юго-восток до места ее пересечения с административной границей Нижегородской области и Республики Марий Эл:

Восточная граница: от места пересечения р. Люнда с административной границей Нижегородской области и Республики Марий Эл на юг по указанной административной границе до места ее пересечения с административной границей Воскресенского муниципального округа, г.о. Воротынский и Республики Марий Эл;

Южная граница: от места пересечения административных границ Воскресенского муниципального округа, г.о. Воротынский и Республики Марий Эл на запад по административной границе Воскресенского муниципального округа и г.о. Воротынский, Воскресенского и Лысковского муниципальных округов до места пересечения административных границ Воскресенского, Лысковского муниципальных округов и г.о.г. Бор;

Западная граница: от места пересечения административных границ Воскресенского, Лысковского муниципальных округов и г.о.г. Бор на северо-запад по административным границам Воскресенского муниципального округа и г.о.г. Бор, Воскресенского муниципального округа и г.о. Семеновский до юго-западного угла квартала 3 Шурговашского участкового лесничества Воскресенского районного лесничества, далее на север по западной границе кварталов 3 и 1 Шурговашского участкового лесничества Воскресенского районного лесничества, южной и западной границам квартала 77 Воскресенского участкового лесничества Воскресенского районного лесничества, далее на запад по р. Кибелек до юго-западного угла квартала 207 Воскресенского участкового лесничества Воскресенского районного лесничества, далее по западной границе квартала 207, южной и западной границе квартала 183 (леса бывшего сельлесхоза) Воскресенского участкового лесничества Воскресенского районного лесничества до д. Малые Ключи.

К землям, земельным участкам, правовой режим которых не допускает осуществление видов деятельности в сфере охотничьего хозяйства и которые не подлежат включению в состав охотничьего угодья, относятся:

-территории следующих населенных пунктов: д. Егорово, д. Бовырино, д. Дубовка, д. Дунаевы Поляны, д. Ерзово, п. Красная Звезда, д. Люнда, д. Осиновка, с. Нестиары, д. Автулиха, д. Быстрец, д. Завод, д. Заозерье, д. Клюкино, д. Марково, д. Никаново, д. Безводное, д. Елдеж, д. Копылково, д. Орехи, д. Чихтино, д. Шалово.

Зона охраны охотничьих ресурсов:

Северо-восточная граница: от северо-западного угла квартала 52 Елдежского участкового лесничества Воскресенского районного лесничества на восток по северной границе кварталов 52, 53 Елдежского участкового лесничества Воскресенского районного лесничества до северо-восточного угла квартала 53 Елдежского участкового лесничества Воскресенского районного лесничества. Далее по восточной границе квартала 53, северной и восточной границам квартала 61, северной границе квартала 69, восточной границе кварталов 69, 76, северной границе квартала 83, восточной границе кварталов 83, 89, 94, северной границе кварталов 100, 101, восточной границе квартала 101, северной границе кварталов 106, 107, восточной границе квартала 107 Елдежского участкового лесничества Воскресенского районного лесничества, северной и восточной границам квартала 87, северной границе кварталов 98, 99 Нестиарского участкового лесничества Воскресенского районного лесничества до северо-восточного угла квартала 99 Нестиарского участкового лесничества Воскресенского районного лесничества;

Восточная граница: от северо-восточного угла квартала 99 Нестиарского участкового лесничества Воскресенского районного лесничества на юг по восточным границам кварталов 99, 109, 120 Нестиарского участкового лесничества Воскресенского районного лесничества, далее на запад по южной границе квартала 120, восточной границе кварталов 130, 141, 150, 157, 161, 164 Нестиарского участкового лесничества Воскресенского районного лесничества до пересечения с административной границей Лысковского и Воскресенского муниципальных округов;

Южная граница: от пересечения с административной границей Лысковского и Воскресенского муниципальных округов на запад по административной границе Лысковского и Воскресенского муниципальных округов до места пересечения с административной границей городского округа г. Бор;

Юго-западная граница: от места пересечения с административной границей городского округа г. Бор на северо-запад по административной границе Воскресенского муниципального округа и городского округа г. Бор до места пересечения с административной границей городского округа Семеновский. Далее на северо-запад по административной границе

Воскресенского округа и городского округа Семеновский до северо-западного угла квартала 52 Елдежского участкового лесничества Воскресенского районного лесничества.

Ограничения: запрет охоты в целях любительской и спортивной охоты на все виды охотничьих ресурсов, за исключением кабана – из засады.

67. Общедоступные охотничьи угодья Воскресенского муниципального округа

Границы охотничьего угодья:

Состоят из 2 обособленных участков:

Участок № 1:

Северо-восточная граница: от р.п. Воскресенское на юго-восток по середине реки Ветлуга вниз по течению до ее пересечения с административной границе Воскресенского муниципального округа и Республики Марий Эл;

Восточная граница: от от места пересечения реки Ветлуга с административной границей Воскресенского муниципального округа и Республики Марий Эл на юг по этой границе до места ее пересечения с автодорогой Р-177 «Поветлужье»;

Юго-западная граница: от места пересечения административной границы Воскресенского муниципального округа и Республики Марий Эл с автодорогой Р-177 «Поветлужье» на северо-запад по этой дороге до р.п. Воскресенское.

Участок № 2:

Северная граница: от северо-западного угла квартала 58 Большепольского участкового лесничества Воскресенского районного лесничества на восток до северо-восточного угла квартала 58 Большепольского участкового лесничества Воскресенского районного лесничества;

Восточная граница: от северо-восточного угла квартала 58 Большепольского участкового лесничества Воскресенского районного лесничества на юг по восточной границе кварталов 58, 64, 70, 75 до юго-восточного угла квартала 75 Большепольского участкового лесничества Воскресенского районного лесничества;

Южная граница: от юго-восточного угла квартала 75 Большепольского участкового лесничества Воскресенского районного лесничества на запад по южной границе квартала 75 до юго-западного угла квартала 75 Большепольского участкового лесничества Воскресенского районного лесничества;

Западная граница: от юго-западного угла квартала 75 Большепольского участкового лесничества Воскресенского районного лесничества на север по западной границе кварталов 75, 70, 64, 58 до северо-западного угла квартала 58 Большепольского участкового лесничества Воскресенского районного лесничества.

К землям, земельным участкам, правовой режим которых не допускает осуществление видов деятельности в сфере охотничьего хозяйства и которые не подлежат включению в состав охотничьего угодья, относятся:

-территории следующих населенных пунктов: с. Богородское, д. Бахарево, д. Бесходарное, д. Борисовка, д. Галибиха, с. Докукино, д. Евдокимово, д. Задворка, д. Калиниха, д. Курдома, д. Ладыгино, д. Нагорное, д. Сосновка, д. Сухоборка, д. Сысуево, д. Томилиха, д. Трифакино, с. Успенское, р.п. Воскресенское, п. Калиниха.

68. Поветлужье

Общество с ограниченной ответственностью «Поветлужье»,

Границы охотничьего угодья:

Северная граница: от места пересечения административной границы Воскресенского и Краснобаковского муниципальных округов с рекой Ветлуга на восток по административной границе Воскресенского и Краснобаковского муниципальных округов до места пересечения ее с рекой Уста;

Восточная граница: от места пересечения административной границы Воскресенского и Краснобаковского муниципальных округов с рекой Уста вниз по течению по середине реки Уста до устья реки Ижма, далее вверх по течению по середине реки Ижма до места пересечения ее с южной границей квартала 142 Ижменского участкового лесничества Воскресенского районного лесничества, далее по южной границе кварталов 142, 143, 144 Ижменского участкового лесничества Воскресенского районного лесничества до юго-западного угла квартала 144, далее на юго-запад по прямой до с. Воздвиженское, далее по автомобильной дороге 22 ОП РЗ 22К-0019 Воскресенское – Воздвиженское – кордон через д. Большое Содомово, д. Попово, д. Черново, д. Родионово до р.п. Воскресенское;

Южная граница: от р.п. Воскресенское на запад по автомобильной дороге Р-177 «Поветлужье» через д. Усиха, д. Богданово, д. Пузеево до с. Владимирское, далее от с. Владимирское вниз по течению по середине реки Люнда до д. Малые Ключи, от д. Малые Ключи по северной границе квартала 199, западным границам кварталов 183, 207 Воскресенского участкового лесничества Воскресенского районного лесничества до юго-западного угла квартала 207, далее вниз по течению по середине р. Кибелек до места пересечения ее с западной границей квартала 77 Воскресенского участкового лесничества Воскресенского районного лесничества, далее по западной и южной границам квартала 77 Воскресенского участкового лесничества Воскресенского районного лесничества, по западной границе кварталов 1, 3, 9 Шурговашского участкового лесничества Воскресенского районного лесничества до места пересечения с административной границей Воскресенского муниципального округа и городского округа Семеновский, далее по административной границе Воскресенского муниципального округа и городского округа Семеновский на запад до северо-западного угла квартала

75 Воскресенского участкового лесничества Воскресенского районного лесничества;

Северо-западная граница: от северо-западного угла квартала 75 Воскресенского участкового лесничества Воскресенского районного лесничества на север и северо-запад по административной границе Воскресенского муниципального округа и городского округа Семеновский, Воскресенского и Краснобаковского муниципальных округов до места пересечения с рекой Ветлуга.

К землям, земельным участкам, правовой режим которых не допускает осуществление видов деятельности в сфере охотничьего хозяйства и которые не подлежат включению в состав охотничьего угодья, относятся:

-территории следующих населенных пунктов: д. Большие Поляны, с. Большое Поле, п. Ижма, д. Малое Содомово, д. Ошараш, д. Петрово, д. Прудовские, п. Северный, с. Староустье, д. Безводное. д. Драничное, д. Елизаветино, д. Игнатьево, д. Краснояр, д. Песочное, д. Раскаты, с. Троицкое с. Воздвиженское, д. Большие Отары, д. Заболотное, д. Малые Отары, п. Руя д. Белоусово, д. Большое Содомово, д. Елкино, д. Поломерское, д. Попово, д. Родионово, р.п. Воскресенское, д. Бахариха, д. Будилиха, д. Лучиновка, д. Площаниха, д. Русениха, д. Чернышиха, д. Щербачиха, д. Асташиха, д. Аносово, д. Апариха, с. Благовещенское, с. Знаменское, д. Карасиха, д. Кладовка, д. Коробиха, д. Красное, д. Левиха, д. Пичужиха, с. Погатиха, д. Попиха, д. Поползуха, д. Прудовка, д. Пузеево, д. Семеново, д. Соловьиха, д. Стрелиха, д. Шишкино, с. Владимирское, д. Александровка, д. Бараново, д. Быдрей, д. Зимарка, д. Лобачи, д. Пузеево, д. Рассадино, д. Топан, д. Шадрино.

Зона охраны охотничьих ресурсов №1:

Северо-западная граница: от деревни Песочное на северо-восток по автомобильной дороге 22 ОП МЗ 22Н-1639 Подъезд к д. Раскаты – д. Игнатьево от а/д Воскресенское- Воздвиженское- кордон Боровский до пересечения с автомобильной дорогой 22 ОП РЗ 22К-0019 Воскресенское – Воздвиженское – кордон Боровский, далее по этой дороге на юго-восток до пересечения с автомобильной дорогой 22 ОП МЗ 22Н-1650 Подъезд к д.Игнатьево от а/д Воскресенское – Воздвиженское – кордон Боровский;

Восточная граница: от пересечения с автомобильной дорогой 22 ОП МЗ 22Н-1650 Подъезд к д. Игнатьево от а/д Воскресенское – Воздвиженское – кордон Боровский на юг по автомобильной дороге 22 ОП МЗ 22Н-1650 Подъезд к д. Игнатьево от а/д Воскресенское – Воздвиженское – кордон Боровский до деревни Игнатьево, далее от нее по грунтовой дороге на юг через деревню Краснояр до реки Уста, далее по середине реки Уста до места ее впадения в реку Ветлуга;

Юго-западная граница: от места впадения реки Уста в реку Ветлуга по середине реки Ветлуга до западного угла квартала 77 Староустинского участкового лесничества Воскресенского районного лесничества;

Западная граница: от западного угла квартала 77 Староустинского участкового лесничества Воскресенского районного лесничества на северо-восток вдоль береговой линии озера Троицкая старица до грунтовой дороги на село Троицкое, далее по указанной грунтовой дороге на север до села Троицкое, далее от этого села по автомобильной дороге 22 ОП МЗ 22Н-1629 Подъезд к с. Троицкое от а/д Подъезд к д. Раскаты – д. Игнатьево до пересечения с автомобильной дорогой 22 ОП МЗ 22Н-1650 Подъезд к д. Игнатьево от а/д Воскресенское – Воздвиженское – кордон Боровский, далее на северо-запад по автомобильной дороге 22 ОП МЗ 22Н-1650 Подъезд к д. Игнатьево от а/д Воскресенское – Воздвиженское – кордон Боровский через деревню Раскаты до деревни Песочное.

Ограничения: запрет любительской и спортивной охоты на все виды охотничьих ресурсов, за исключением кабана – из засады, волка – в соответствии с действующим законодательством.

Зона охраны охотничьих ресурсов №2:

Северо-восточная граница: от места пересечения административных границ городского округа Семеновский с Воскресенским и Краснобаковским муниципальными округами на северо-восток по административной границе Воскресенского и Краснобаковского муниципальных округов до пересечения с автомобильной дорогой 22 ОП МЗ 22Н-1604 Усиха – Текун, далее на юг по этой дороге через деревни Пузеево, Попиха, Стрелиха, Пичужиха, Будилиха до пересечения с автомобильной дорогой Р-177 «Поветлужье»;

Южная граница: от пересечения с автомобильной дорогой Р-177 «Поветлужье» на запад по автомобильной дороге Р-177 «Поветлужье» до пересечения с административной границей Воскресенского муниципального округа и городского округа Семеновский;

Северо-западная граница: от пересечения с административной границей Воскресенского муниципального округа и городского округа Семеновский на север по административной границе Воскресенского муниципального округа и городского округа Семеновский до места пересечения административных границ городского округа Семеновский с Воскресенским и Краснобаковским муниципальными округами.

Ограничения: запрет любительской и спортивной охоты на все виды охотничьих ресурсов, за исключением кабана – из засады, волка – в соответствии с действующим законодательством.

ВОСКРЕСЕНСКИЙ МУНИЦИПАЛЬНЫЙ ОКРУГ / ШАРАНГСКИЙ МУНИЦИПАЛЬНЫЙ ОКРУГ

Иные территории, являющиеся средой обитания охотничьих ресурсов Шарангского и Воскресенского муниципальных районов – особо защитные участки заказника Килемарский

Состоит из 2 обособленных участков

Участок 1 Воскресенский район

северная – от северо-западного угла квартала 12 Большепольского участкового лесничества Воскресенского районного лесничества на восток по северной границе квартала 12 до пересечения с административной границей Воскресенского и Шарангского муниципальных районов;

восточная - от места пересечения северной границы квартала 12 Большепольского участкового лесничества Воскресенского районного лесничества с административной границей Воскресенского и Шарангского муниципальных районов на юг по этой административной границе до юго-восточного угла 52 квартала Большепольского участкового лесничества Воскресенского районного лесничества, затем на запад по южной границе квартала 52, затем на юг по восточной границе кварталов 57, 63, 69, 74 Большепольского участкового лесничества.

юго-восточная - от юго-восточного угла квартала 74 на запад по южной границе кварталов 74, 82, 81, на юг по восточной границе кварталов 88, 92, 96 Большепольского участкового лесничества Воскресенского районного лесничества;

западная – от юго-западного угла квартала 96 Большепольского участкового лесничества Воскресенского районного лесничества на север по западной границе кварталов 96, 92, 88, 80, 72, 67, 61, 55, 49, 44, 40, 35, 30, 26, 21, 17, 12 до северо-западного угла квартала 12 Большепольского участкового лесничества Воскресенского районного лесничества.

Участок 2 Шарангский район

северная – от северо-западного угла квартала 108 Килемарского участкового лесничества Шарангского районного лесничества на восток по северной границе кварталов 108, 109 до северо-восточного угла квартала 109 Килемарского участкового лесничества Шарангского районного лесничества;

восточная - от северо-восточного угла квартала 109 Килемарского участкового лесничества Шарангского районного лесничества на юг по восточной границе кварталов 109, 119, 130, 140, 149, 158, 166, 175 до пересечения с административной границей Шарангского муниципального округа и Республики Марий Эл.

южная - от юго-восточного угла квартала 175 на запад, затем на юг по административной границей Шарангского муниципального округа и Республики Марий Эл до юго-восточного угла квартала 188, затем на запад по южной границе квартала 88 до юго-западного угла квартала 188 Килемарского участкового лесничества Шарангского районного лесничества;

западная – от юго-западного угла квартала 188 Килемарского участкового лесничества Шарангского районного лесничества на север по

западной границе кварталов 188, 182, 173, 164, 155, 146 до северо-западного угла квартала 146 Килемарского участкового лесничества Шарангского районного лесничества.

северо-западная – от северо-западного угла квартала 146 на восток и север по границам кварталов 146, 138, 129, 118, 108 до северо-западного угла квартала 108 Килемарского участкового лесничества Шарангского районного лесничества.

ГОРОДСКОЙ ОКРУГ ГОРОД ВЫКСА

69. Михайловское

Союз охотников и рыболовов «Михайловское»

Границы охотничьего угодья:

Северная и границы: от п. Ризадеевский на восток грунтовой дороге Велетьма – Ризадеевский до места ее пересечения с административной границей городских округов г. Выкса и г. Кулебаки;

Восточная граница: от места пересечения грунтовой дороги Велетьма – Ризадеевский с административной границей городских округов г.Выкса и г.Кулебаки на юг по этой административной границе до северо-восточного угла квартала 94 Димарского участкового лесничества Выксунского районного лесничества;

Южная и западная граница: от северо-восточного угла квартала 94 Димарского участкового лесничества Выксунского районного лесничества по автодороге Выкса – Вознесенское до ее пересечения с северной границей квартала 83 Ризадеевского участкового лесничества Выксунского районного лесничества, далее на восток по северной границе квартала 83 до береговой линии Верхневыксунского пруда, затем на юг по этой береговой линии до восточной границе квартала 98, затем на север по восточной границе кварталов 98, 85 Ризадеевского участкового лесничества Выксунского районного лесничества до п.Ризадеевский.

К землям, земельным участкам, правовой режим которых не допускает осуществление видов деятельности в сфере охотничьего хозяйства и которые не подлежат включению в состав охотничьего угодья, относятся:

-территории следующих населенных пунктов: п. Ризадеевский, с. Новодмитриевка, с. Полдеревка.

Зона охраны охотничьих ресурсов:

Северная граница: от северо-западного угла квартала 9 Вильского участкового лесничества Выксунского районного лесничества на восток по северным границам кварталов 9, 10, 11, 12, 13 Вильского участкового лесничества Выксунского районного лесничества до северо-восточного угла квартала 13 этого лесничества;

Восточная граница: от северо-восточного угла квартала 13 Вильского участкового лесничества Выксунского районного лесничества на юг по восточной и южной границам квартала 13 Вильского участкового лесничества Выксунского районного лесничества, восточным границам кварталов 25, 47, 69, 90, 112, 138 Вильского участкового лесничества Выксунского районного лесничества до юго-восточного угла квартала 138 этого лесничества;

Южная граница: от юго-восточного угла квартала 138 Вильского участкового лесничества Выксунского районного лесничества на запад по южным границам кварталов 138, 137, 136, 135 Вильского участкового лесничества Выксунского районного лесничества до юго-западного угла квартала 135 этого лесничества;

Западная граница: от юго-западного угла квартала 135 Вильского участкового лесничества Выксунского районного лесничества на север по западным границам кварталов 135, 109, 88, 66, 44, 23, 9 Вильского участкового лесничества Выксунского районного лесничества до северо-восточного угла квартала 13 Вильского участкового лесничества Выксунского районного лесничества.

Ограничения: запрет охоты в целях любительской и спортивной охоты на все виды охотничьих ресурсов, за исключением кабана – из засады.

70. Семиловское

Общественная организация Выксунского округа Нижегородской области «Общество охотников «Круглово»,

Границы охотничьего угодья:

Северная граница: от северо-западного угла квартала 180 Пристанского участкового лесничества Выксунского районного лесничества по северным границам кварталов 180–184 Пристанского участкового лесничества Выксунского районного лесничества, 1–3 Семиловского участкового лесничества Выксунского районного лесничества до северо--восточного угла квартала 3, далее по восточным границам кварталов 3, 13, 26, 40, северным границам кварталов 55–59 до северо-восточного угла квартала 59 Семиловского участкового лесничества Выксунского районного лесничества;

Восточная граница: от северо-восточного угла квартала 59 Семиловского участкового лесничества Выксунского районного лесничества по его восточной и южной границам, восточным границам кварталов 80, 99, 278 Семиловского участкового лесничества Выксунского районного лесничества до северо-западного угла квартала 17 Димарского участкового лесничества Выксунского районного лесничества, далее по западным границам кварталов 17, 24, 35, 47, 58, южной границе квартала 58 Димарского участкового лесничества Выксунского районного лесничества до юго-западного его угла, далее по восточным границам кварталов 183, 202, 219, 235, 250, 264, 273, 274 Семиловского участкового лесничества

Выксунского районного лесничества до юго-восточного угла квартала 274 Семиловского участкового лесничества Выксунского районного лесничества;

Южная граница: от юго-восточного угла квартала 274 Семиловского участкового лесничества Выксунского районного лесничества по административной границе Выксунского муниципального округа с Рязанской областью до юго-западного угла квартала 122 Семиловского участкового лесничества Выксунского районного лесничества;

Западная граница: от юго-западного угла квартала 122 Семиловского участкового лесничества на север по административной границе г.о.г. Выкса с Рязанской областью до юго-западного угла квартала 150 Пристанского участкового лесничества Выксунского районного лесничества, далее на северо-восток по грунтовой дороге п. Ласинский (Рязанская область) – с. Сноведь до северо-западного угла квартала 151 Пристанского участкового лесничества Выксунского районного лесничества, далее по северной границе квартала 151, восточной границе квартала 139 Пристанского участкового лесничества Выксунского районного лесничества до юго-восточного его угла, далее на северо-восток через с. Сноведь до северо-западного угла квартала 180 Пристанского участкового лесничества Выксунского районного лесничества.

К землям, земельным участкам, правовой режим которых не допускает осуществление видов деятельности в сфере охотничьего хозяйства и которые не подлежат включению в состав охотничьего угодья, относятся:

-территории следующих населенных пунктов: д. Осиповка, с. Семилово, п. Унор д. Норковка, с. Сноведь.

Зона охраны охотничьих ресурсов:

Северная граница: от северо-западного угла квартала 182 Пристанского участкового лесничества Выксунского районного лесничества на северо-восток по северным границам кварталов 182 - 184 Пристанского участкового лесничества Выксунского районного лесничества, северным границам кварталов 1–3 Семиловского участкового лесничества Выксунского районного лесничества до северо-восточного угла квартала 3 Семиловского участкового лесничества Выксунского районного лесничества;

Восточная граница: от северо-восточного угла квартала 3 Семиловского участкового лесничества Выксунского районного лесничества на юго-восток по восточной границе кварталов 3, 13, 26, 40, 54, 76 Семиловского участкового лесничества Выксунского районного лесничества до юго-восточного угла квартала 76 Семиловского участкового лесничества Выксунского районного лесничества;

Южная граница: от юго-восточного угла квартала 76 Семиловского участкового лесничества Выксунского районного лесничества на юго-запад по южной границе кварталов 76 – 71 Семиловского участкового лесничества Выксунского районного лесничества до пересечения с рекой Сноведь;

Западная граница: от пересечения с рекой Сноведь вниз по течению реки Сноведь, через квартала 71, 49, 35 Семиловского участкового

лесничества Выксунского районного лесничества, квартала 201, 200 Пристанского участкового лесничества Выксунского районного лесничества до пересечения с западной границей квартала 21 Семиловского участкового лесничества Выксунского районного лесничества, далее по западной границе квартала 21 Семиловского участкового лесничества Выксунского районного лесничества, западной границе кварталов 191, 182 Пристанского участкового лесничества Выксунского районного лесничества до северо-западного угла квартала 182 Пристанского участкового лесничества Выксунского районного лесничества.

Ограничения: запрет любительской и спортивной охоты на все виды охотничьих ресурсов, за исключением кабана – из засады, волка – в соответствии с действующим законодательством.

71. Озерное

Общество с ограниченной ответственностью «Озерное»

Границы охотничьего угодья:

Северная, восточная и южная границы: от п. Боевой на северо-восток по автодороге 22 ОП МЗ 22Н-1705 Новодмитриевка – Семилово до д. Новодмитриевка, далее на восток по автодороге 22 ОП РЗ 22К-0061 Выкса – Вознесенское – Сатис до места пересечения с административной границей городских округов г. Выкса и г. Кулебаки, затем на восток, затем на юг, затем на юго-запад по административной границе городского округа г. Выкса до юго-западного угла квартала 188 Димарского участкового лесничества Выксунского районного лесничества;

Западная граница: от юго-западного угла квартала 188 Димарского участкового лесничества Выксунского районного лесничества на северо-запад по западной границе кварталов 188, 171, 154, 135, 115, 96, 78, 68, 58, 47, 35, 24, 17 Димарского участкового лесничества Выксунского районного лесничества, затем на северо-запад по восточной границе квартала 99 Семиловского участкового лесничества Выксунского районного лесничества до п.Боевой.

К землям, земельным участкам, правовой режим которых не допускает осуществление видов деятельности в сфере охотничьего хозяйства и которые не подлежат включению в состав охотничьего угодья, относятся:

-территории следующих населенных пунктов: п. Боевой, д. Гагарская, д. Дальнепесочная, п. Димара, д. Илькино, п. Красное Солнце, п. Малиновка, п. Мяря, д. Новая Деревня, п. Ореховка, д. Покровка, д. Пустошка, д. Старая Деревня, п. Тайга, д. Черная, д. Чупалейка, п. Шернавка, п. Ягодка, с. Новодмитриевка.

Зона охраны охотничьих ресурсов:

Северо-западная граница: от точки пересечения автомобильной дороги 22 ОП МЗ 22Н-1727 Чупалейка – Димара и северо-западной границы квартала 107 Димарского участкового лесничества Выксунского районного

лесничества на северо-восток по северо-западным границам кварталов 107, 108, 109, 110, 111, 112, 113, 114 Димарского участкового лесничества Выксунского районного лесничества до северо-восточного угла квартала 114 Димарского участкового лесничества Выксунского районного лесничества;

Восточная граница: от северо-восточного угла квартала 114 Димарского участкового лесничества Выксунского районного лесничества на юг по восточной границе квартала 114 Димарского участкового лесничества Выксунского районного лесничества, северо-восточной и юго-восточной границам квартала 133 Димарского участкового лесничества Выксунского районного лесничества, северо-восточной и юго-восточной границам квартала 152 Димарского участкового лесничества Выксунского районного лесничества, северо-восточной границе кварталов 170 (частично), 187, 201 Димарского участкового лесничества Выксунского районного лесничества до пересечения с насыпью железной дороги;

Южная граница: от пересечения с насыпью железной дороги на запад вдоль насыпи железной дороги через квартала 201, 200, 186, 185, 184, 167, 166, 165, 146 Димарского участкового лесничества Выксунского районного лесничества до;

Западная граница: от поселка Димара на север по автомобильной дороге 22 ОП МЗ 22Н-1727 Чупалейка – Димара до точки пересечения автомобильной дороги 22 ОП МЗ 22Н-1727 Чупалейка – Димара и северо-западной границы квартала 107 Димарского участкового лесничества Выксунского районного лесничества.

Ограничения: запрет любительской и спортивной охоты на все виды охотничьих ресурсов, за исключением кабана – из засады.

72. Общедоступные охотничьи угодья городского округа город Выкса

Северная и восточная границы: от точки встречи административных границ городских округов г. Выкса и Навашинский и Владимирской области на восток, затем на юг по административной границе городского округа г.Выкса до места пересечения с грунтовой дорогой Велетьма – Ризадеевский;

Южная граница: от места пересечения административной границы городского округа г. Выкса с грунтовой дорогой Велетьма – Ризадеевский на запад по этой дороге до п. Ризадеевский, затем на юг по восточной границе кварталов 85, 98 Ризадеевского участкового лесничества Выксунского районного лесничества до южной оконечности Верхневыксунского пруда, далее на северо-запад по юго-западному берегу этого пруда до северо-восточного угла квартала 83, затем на юго-запад по северо-западной границе квартала 83 Ризадеевского участкового лесничества Выксунского районного лесничества до пересечения с автодорогой Выкса – Вознесенское, далее на юг по этой дороге до пересечения с северной границей квартала 14 Вильского участкового лесничества Выксунского районного лесничества, затем на запад по этой границе до берега Вильского пруда, затем на север по береговой линии этого пруда до юго-восточного угла квартала 61

Рожновского участкового лесничества Выксунского районного лесничества, затем на северо-запад по восточной границе кварталов 61, 50, 40, 29, 20, 13, 10, затем на запад по северной границе кварталов 10, 9, 8, 7, 5, 2, 4, 1 Рожновского участкового лесничества Выксунского районного лесничества до административной границы городского округа г. Выкса и Владимирской области;

Западная граница: от точки пересечения северной границы квартала 1 Рожновского участкового лесничества Выксунского районного лесничества с административной границей городского округа г. Выкса и Владимирской области на север по этой границе до точки встречи административных границ городских округов г. Выкса, Навашинский и Владимирской области.

К землям, земельным участкам, правовой режим которых не допускает осуществление видов деятельности в сфере охотничьего хозяйства и которые не подлежат включению в состав охотничьего угодья, относятся:

- территории следующих населенных пунктов: г. Выкса, с. Мотмос, п. Ризадеевский, р.п. Ближне-Песочное, с. Борковка, д. Грязная р.п. Досчатое, с. Туртапка, п. Дружба, д. Змейка, р.п. Виля.

73. Выксунское

Общественная организация «Нижегородское областное общество охотников и рыболовов»

Границы охотничьего угодья:

Северная граница: от Шимонского затона на р. Ока на восток через д. Тамболес до пересечения с р. Верея в кв. 34 Рожковского лесничества, далее вверх по течению р. Верея до населенного пункта Верхняя Верея, затем по автодороге 22 ОП МЗ 22Н-1713 Подъезд к с. Верхняя Верея от а/д Подъезд к с. Сноведь – д. Норковка до пересечения с автодорогой 22 ОП МЗ 22Н-1703 Подъезд к с. Сноведь – д. Норковка от а/д Выкса – Вознесенское – Сатис, далее по ней до Вильского пруда. Затем через акваторию Вильского пруда и по северной границе кв. 14 Вильского лесничества до конторы Вильского лесничества, затем по автодороге 22 ОП РЗ 22К-0061 Выкса – Вознесенское – Сатис до с. Новодмитриевка;

Восточная граница: от с. Новодмитриевка на юг по 22 ОП МЗ 22Н-1705 Новодмитриевка-Семилово до д. Боевой;

Южная граница: от д. Боевой на запад по границе Семиловского с Вильским и Пристанским лесничествами до юго-западного угла кв. 150 Пристанского лесничества, расположенного на административной границе Нижегородской и Рязанской областей;

Западная граница: от юго-западного угла кв. 150 Пристанского лесничества на север по административным границам Нижегородской области с Рязанской и Владимировской областями до Шиморского затона на р. Ока.

К землям, земельным участкам, правовой режим которых не допускает осуществление видов деятельности в сфере охотничьего хозяйства и которые не подлежат включению в состав охотничьего угодья, относятся:

-территории следующих населенных пунктов: с. Верхняя Верея, п. Рожновский, с. Сноведь, п. Фирюсиха, с. Новодмитриевка, п. Боевой, п. Ореховка, п. Бакин, п. Внутренний, с. Нижняя Верея, п. Озерный, п. Пристанское, п. Стрелка, д. Тамболес.

Зона охраны охотничьих ресурсов:

Северная граница: от северо-западного угла квартала 71 Пристанского участкового лесничества Выксунского районного лесничества на восток по северной границе кварталов 71, 72, восточной границе кварталов 72, 93, северной границе кварталов 115, 116 Пристанского участкового лесничества Выксунского районного лесничества до поселка Озерный;

Восточная граница: от поселка Озерный на юг по дороге Озерный – Черновский (Рязанская область) до северной границы квартала 142 Пристанского участкового лесничества Выксунского районного лесничества, далее на восток по северной границе кварталов 142, 143 Пристанского участкового лесничества Выксунского районного лесничества, восточной границе квартала 143, 157, 166, 173, 176 до юго-восточного угла квартала 176 Пристанского участкового лесничества Выксунского районного лесничества;

Южная и западная граница: от юго-восточного угла квартала 176 Пристанского участкового лесничества Выксунского районного лесничества на запад и север по административной границе городского округа город Выкса до северо-западного угла квартала 71 Пристанского участкового лесничества Выксунского районного лесничества;

Западная граница: от северо-западного угла квартала 71 Пристанского участкового лесничества Выксунского районного лесничества на север по западным границам кварталов 135, 109, 88, 66, 44, 23, 9 Вильского участкового лесничества Выксунского районного лесничества до северо-западного угла квартала 71 Пристанского участкового лесничества Выксунского районного лесничества.

Ограничения: запрет любительской и спортивной охоты на все виды охотничьих ресурсов, за исключением кабана – из засады.

ГАГИНСКИЙ МУНИЦИПАЛЬНЫЙ ОКРУГ

74. Общедоступные охотничьи угодья Гагинского муниципального округа

Границы охотничьего угодья:

Северо-западная граница: от точки встречи административных границ Шатковского, Лукояновского и Гагинского муниципальных округов на северо-восток по административной границе Гагинского и Шатковского

муниципальных округов до ее пересечения с автомобильной дорогой Бутурлино – Гагино;

Северо-восточная граница: от места пересечения административной границы Гагинского и Шатковского муниципальных округов с автомобильной дорогой 22 ОП РЗ 22К-0055 Бутурлино – Сурадеево – Гагино на юго-восток по этой дороге до с. Гагино;

Юго-восточная граница: от с. Гагино на юго-запад по автодороге 22 ОП РЗ 22К-0072 Лукоянов – Гагино – Салганы – Уразовка до места ее пересечения с административной границей Лукояновского и Гагинского муниципальных округов;

Юго-западная граница: от места пересечения административной границы Гагинского и Лукояновского муниципальных округов с автодорогой 22 ОП РЗ 22К-0072 Лукоянов – Гагино – Салганы – Уразовка на северо-запад по указанной административной границе до точки встречи административных границ Шатковского, Лукояновского и Гагинского муниципальных округов.

К землям, земельным участкам, правовой режим которых не допускает осуществление видов деятельности в сфере охотничьего хозяйства и которые не подлежат включению в состав охотничьего угодья, относятся:

-территории следующих населенных пунктов: с. Большая Арать, п. Андреевка, с. Баженово, с. Гуленки, с. Какино, с. Карауловка, д. Малахово, с. Моисеевка, с. Осиновка, д. Протасово, с. Сыченки, д. Шумово, с. Глушенки, с. Итманово, с. Гагино, п. Первомайский.

Зона охраны охотничьих ресурсов (включает часть Лукояновских ООУ):

Северо-восточная граница: от точки пересечения проселочной дороги от села Саврасово и восточной границы квартала 110 Гагинского участкового лесничества Бутурлинского межрайонного лесничества по восточной и северной границам кварталов 110, 111 Гагинского участкового лесничества Бутурлинского межрайонного лесничества, по восточным границам кварталов 111, 112 Гагинского участкового лесничества Бутурлинского межрайонного лесничества, северной границе квартала 113 и частично 114 Гагинского участкового лесничества Бутурлинского межрайонного лесничества до автомобильной дороги22 ОП МЗ 22Н-1812 Подъезд к с. Итманово от а/д Лукоянов – Гагино – Салганы – Уразовка, далее по этой автомобильной дороге в южном направлении до пересечения с автомобильной дорогой 22 ОП РЗ 22К-0072 Лукоянов – Гагино – Салганы – Уразовка;

Юго-восточная граница: от пересечения с автомобильной дорогой 22 ОП РЗ 22К-0072 Лукоянов – Гагино – Салганы – Уразовка по автомобильной дороге 22 ОП РЗ 22К-0072 Лукоянов – Гагино – Салганы – Уразовка до пересечения этой дороги с автомобильной дорогой 22 ОП МЗ 22Н-2823 Подъезд № 1 к с. Саврасово от а/д Лукоянов – Гагино – Салганы – Уразовка до села Саврасово;

Западная граница: от села Саврасово на север по автомобильной дороге 22 ОП МЗ 22Н-2823 Подъезд № 1 к с. Саврасово от а/д Лукоянов – Гагино – Салганы – Уразовка до села Саврасово, далее на север по проселочной дороге от села Саврасово до пересечения проселочной дороги от села Саврасово и восточной границы квартала 110 Гагинского участкового лесничества Бутурлинского межрайонного лесничества.

Ограничения: охота в целях регулирования численности охотничьих ресурсов.

Зона охраны охотничьих ресурсов (включает часть Шатковских ООУ):

Северо-западная граница: от деревни Анненково по автомобильной дороге 22 ОП МЗ 22Н-4768 Подъезд № 1 к с. Выползово от а/д Кержемок – Шарапово – а/д Лукоянов – Гагино – Салганы – Уразовка в северо-восточном направлении через село Шарапово до пересечения с автомобильной дорогой 22 ОП МЗ 22Н-4740 Подъезд к д. Свербино от а/д Подъезд № 1 к с. Выползово до деревни Свербино, далее по этой дороге до деревни Свербино;

Восточная граница: от деревни Свербино по проселочной дороге до места пересечения с административной границей Гагинского и Шатковского муниципальных округов, далее по этой административной границе на юг до пересечения с проселочной дорогой до села Сыченки;

Юго-западная граница: от села Сыченки по автомобильной дороге 22 ОП РЗ 22К-0086 Кержемок-Шарапово-а/д Лукоянов-Гагино- Салганы-Уразовка до села Большая Арать;

Западная граница: от села Большая Арать на север по автомобильной дороге22 ОП РЗ 22К-0086 Кержемок – Шарапово – а/д Лукоянов – Гагино – Салганы – Уразовка до деревни Анненково.

Ограничения: запрет любительской и спортивной охоты в весенний период на пернатую дичь.

75. Гагинское

ОО «Нижегородское областное общество охотников и рыболовов»

Границы охотничьего угодья:

Северная граница: от точки пересечения административных границ Бутурлинского и Гагинского муниципальных округов с автомобильной дорогой 22 ОП РЗ 22К-0055 Бутурлино – Сурадеево – Гагино по административной границе Гагинского и Бутурлинского округов до ее пересечения с административной границей Сергачского муниципального округа;

Восточная граница: от места пересечения административной границы Гагинского и Бутурлинского муниципальных округов с административной границей Сергачского муниципального округа по этой границе на юг до пересечения с административной границей Большеболдинского муниципального округа;

Южная граница: от места пересечения административных границ Гагинского, Сергачского и Большеболдинских муниципальных округов на запад по границе Гагинского муниципального округа до места пересечения с автомобильной дорогой 22 ОП РЗ 22К-0055 Бутурлино – Сурадеево – Гагино;

Западная граница: от места пересечения административной границы муниципального округа с автодорогой 22 ОП РЗ 22К-0055 Бутурлино – Сурадеево – Гагино на северо-восток и северо-запад по указанной дороге до места пересечения с административной границей Гагинского и Бутурлинского муниципальных округов.

К землям, земельным участкам, правовой режим которых не допускает осуществление видов деятельности в сфере охотничьего хозяйства и которые не подлежат включению в состав охотничьего угодья, относятся:

-территории следующих населенных пунктов: с. Юрьево, с. Березники, с. Воронцово, с. Калинино, с. Курбатово, с. Мишуково, с. Никольское, с. Ново-Еделево, с. Паново-Леонтьево, с. Зверево, с. Смирново, д. Сунгулово, с. Ушаково, с. Большая Уда, д. Дарьино, с. Ивково, с. Ляпня, п. Новая Николаевка, с. Новое Молчаново, д. Пекшать, п. Черничиха, с. Гагино, п. Баронский, п. Грязный, п. Малиновка, д. Новодевичьи Горы, с. Паново-Осаново, с. Субботино, д. Тяпино, д. Шерстино, с. Покров, с. Исупово, с. Ломакино, с. Луш-Помры, с. Соболево, с. Сумароково, с. Сурочки, д. Ханинеевка, с. Ветошкино, с. Андросово, с. Барские Поляны, д. Зеленая, с. Муратовка, с. Новоблаговещенское, п. Новый Венец, п. Раздолье, д. Ройка, п. Стрелка, д. Сурки, с. Тарханово, п. Успенский, с. Утка.

Зона охраны охотничьих ресурсов:

Северная граница: от места пересечения автомобильной дороги 22 ОП РЗ 22К-0072 Лукоянов – Гагино – Салганы – Уразовка с рекой Пьяна на северо-восток по этой дороге через поселки Баронский и Паньша, до пересечения с ручьем Новаженка;

Юго-восточная граница: от пересечения с ручьем Новаженка на юго-запад по ручью Новаженка до места его впадения в реку Пьяна;

Юго-западная граница: от места впадения ручья Новаженка в реку Пьяна на северо-запад по реке Пьяна до места пересечения автомобильной дороги 22 ОП РЗ 22К-0072 Лукоянов – Гагино – Салганы – Уразовка с рекой Пьяна.

Ограничения: запрет любительской и спортивной охоты на все виды охотничьих ресурсов, за исключением кабан – из засады.

ГОРОДЕЦКИЙ МУНИЦИПАЛЬНЫЙ ОКРУГ

76. Государственное опытно-охотничье хозяйство Нижегородской области

Государственное бюджетное учреждение Нижегородской области «Государственное опытно-охотничье хозяйство Нижегородской области»

Границы охотничьего угодья:

Северо-западная граница: от г. Городца по автомобильной дороге 22 ОП РЗ 22К-0015 Городец – Ковернино на северо-восток до административной границы Городецкого и Ковернинского муниципальных округов;

Восточная и юго-западная граница: от места пересечения автомобильной дороги 22 ОП РЗ 22К-0015 Городец – Ковернино с административной границей Городецкого и Ковернинского муниципальных округов на юг по административной границе Городецкого муниципального округа до реки Волги, далее на северо-запад по административной границе Городецкого муниципального округа до д. Ляпуново, далее по автомобильной дороге 22 ОП МЗ 22Н-1916 Подъезд к д.Ляпуново – очистные сооружения от а/д Городец – Зиняки - Кантаурово до пересечения с автомобильной дорогой 22 ОП РЗ 22К-0022 Городец – Зиняки – Кантаурово, далее по этой дороге до г. Городец, затем по автомобильной дороге 22 ОП РЗ 22К-0020 Линда – Городец – Заволжье в объезд г. Городца до автомобильной дороги 22 ОП РЗ 22К-0015 Городец – Ковернино.

К землям, земельным участкам, правовой режим которых не допускает осуществление видов деятельности в сфере охотничьего хозяйства и которые не подлежат включению в состав охотничьего угодья, относятся:

- территории следующих населенных пунктов: д. Виноградово, д. Высоково, с. Зиняки, д. Александровка, д. Арефино, д. Артемьево, п. Артемьево. д. Бабчино, д. Большие Березки, д. Бурдуково, д. Ведерниково, д. Войлоково, д. Володино, с. Воронино, д. Выскорное, д. Гаврилки, д. Горбуши, д. Горюшкино, д. Горяшино, д. Гранино, д. Гридниково, д. Долганово, д. Дроздово, д. Елево, д. Елхово, д. Емелино, д. Журавлево, д. Завражное, д. Заплутайки, с. Зарубино, д. Ивашково, д. Калинкино, д. Карпово, д. Карташиха, д. Киреево, с. Кирюшино, д. Колесниково, д. Колоногово, д. Конопляново, д. Коптево, д. Костромино, д. Круглово, с. Круглово, д. Ларино, д. Лихачево, д. Луковкино, д. Максимовское, д. Малахово, д. Малые Березки, д. Марково, д. Матренино, д. Мельниково, д. Могильцы, д. Неболдино, д. Никитино, д. Обухово, д. Овинное, д. Осинки, д. Пелевино, д. Пестово, д. Подолец, д. Покровское, д. Полежайки, д. Пречистино, д. Притыкино, д. Прудово, п. Прудово, д. Пудово, д. Редькино, с. Редькино, д. Рогозинино, д. Самохвалово, д. Сидорово, д. Ситниково, д. Смольники, д. Солоденино, д. Соримостово, д. Сорокоумово, д. Сосновское, д. Стрелка, д. Строино, д. Ступино, д. Сухаренки, п. Сухаренки, д. Тюкалово, д. Фердуново, д. Харино, д. Худяково, д. Черемушки, д. Черново, д. Чернораменье, д. Чуркино, д. Шалахино, д. Шапошное, д. Шешуки, д. Ширшово, д. Шошино, д. Шутово, д. Юрово, д. Яблонное, д. Яришное, д. Ястребцово, п. Аксентис, д. Бакунино, д. Барышево, д. Басурманиха, д. Безводное, д. Блаженцово, д. Бурково, д. Бутаково, д. Воловое, д. Воронино, д. Восчестниково, д. Вяловская, д. Глуховка, д. Головино, д. Гордеево, д. Горенки, д. Горенское, п. Городецкий, д. Гурьево, д. Гусево, д. Долганиха, д. Дубенино, д. Дубки, д. Желтиково, д. Иголенки, п. Ильинский, д. Караиха, д.

Клепиковка, д. Ковалево, д. Кожухово, д. Коновалиха, д. Копенное, д. Коробово, д. Костомарино, д. Куфтино, д. Лисицыно, д. Ломки, д. Лосево, д. Лямино, д. Меленки, д. Милеево, д. Митинское, д. Мокеиха, д. Мошки, д. Нехлустино, д. Нечаиха, с. Николо-Погост, д. Новочистное, д. Опалево, п. Первое Мая, д. Победа, д. Поповка, д. Прокофьево, д. Пустошь, д. Савино,д. Санниково, д. Сельцо, д. Сидорово, д. Симоново, д. Сосновское, д. Старцево, д. Суздалево, д. Сысово,д. Ульяниха, д. Фаладово, д. Харламиха, д. Хаустово, д. Частихино, д. Чередково, д. Чистомежное, д. Шаталиха, д. Швецово, д. Шипилово, д. Шишулино, д. Щекино, д. Ягодное, с. Смольки, д. Абрамиха, д. Аржаново, д. Архипиха, д. Ботусино, д. Дарьино, д. Долгуша, д. Душенькино, д. Елево, д. Иконниково, д. Караваево, д. Кипрево, д. Ковригино, д. Кочнево, д. Кузнечиха, д. Лебедево, д. Лесная, д. Ломляево, д. Луговое, д. Малинки, д. Никольское, д. Оскордино, д. Погуляйки, д. Прозориха, д. Пульниково, д. Пшеничное, д. Сбоиха, с. Скородум, д. Содомово, д. Стрелка, д. Тесовая, д. Тихая, д. Тревражное, д. Тренино, д. Филипцево, д. Яблонное, д. Ягодное, д. Кудашиха, д. Абросиха, д. Авдеево, д. Безводное, д. Бротены, д. Варварское, д. Высокая Рамень, д. Горбуново, д. Горохово, п. Детского санатория, д. Завражное, д. Заломаево, д. Засорихино, д. Кабачево, д. Каплино, д. Клюшниково, д. Копнино, д. Кумохино, д. Кунорино, д. Липовая Грива, д. Ложкино, д. Ляпуново, д. Мысово, д. Налескино, д. Наседкино, д. Пестово, д. Повалихино, д. Подлужное, д. Полизалово, д. Речная, д. Рогожино, д. Рожково, д. Свинино, д. Серково, д. Слоново, с. Строчково, д. Тарханово, д. Тяблино, п. Узольский, д. Улыбино, д. Черкуново, д. Чернышиха, д. Шейкино, д. Яровская, д. Ковригино, д. Ахлебаиха, д. Белоглазово, д. Бледны, д. Боковка, д. Высоково, д. Гришманово, д. Завидлево, д. Конево, д. Коробейниково, д. Косково, д. Курочкино, д. Курцево, д. Лосево, д. Мошкино, д. Никулино, д. Ноздрино, д. Петухово, д. Прозорово, д. Репино, д. Руя, д. Савино, д. Филипцево, д. Черна, с. Бриляково, д. Бабино, д. Бастраново, д. Беляницино, д. Богданово, д. Богомолово, д. Бодягино, д. Горюшки, д. Дроздово, д. Дырино, д. Евдокимово, д. Ефутино, д. Жбанниково, д. Зубово, д. Калинки, д. Колываново, д. Коньково, д. Копосово, д. Косолапово. д. Красная Рамень, д. Красноселье, д. Кривоносово, д. Кумохино, д. Лазарево, д. Лапино, д. Мехово, д. Мокрушино, д. Мочальное, д. Никольское, д. Никулино, д. Ничунаево, д. Островино, д. Пестряково, д. Попово, д. Привалово, д. Притыкино, д. Прокурино, д. Роймино, д. Рыжухино, д. Сидорово, д. Слышково, д. Стрекалово, д. Сысуйково, д. Токовиково, д. Ульянково, д. Филоново, д. Хахалино, д. Чегенево, д. Шадрино, д. Шарыпово, д. Ягодно-Лесное;

- территории следующих лесопарковых зон: лесопарковая зона Городецкого межрайонного лесничества.

Зона охраны охотничьих ресурсов:

Северная граница: от реперной точки 1 (с координатами 43,63982 в.д., 56,51701 с.ш.) по подножью обрыва (склона) через деревни Бакунино, Сысово, Савино, Гордеево, Шипилово, Солоденино, Бурдуково, Рогозинино,

Самохвалово, Смольники, Артемьево, Могильцы до пересечения с административной границей Городецкого муниципального округа и городского округа город Бор;

Восточная граница: от пересечения с административной границей Городецкого муниципального округа и городского округа город Бор по административной границе Городецкого муниципального округа и городского округа город Бор до пересечения с административной границей Городецкого муниципального округа, городского округа город Нижний Новгород и городского округа город Бор;

Южная граница: от пересечения с административной границей Городецкого муниципального округа, городского округа город Нижний Новгород и городского округа город Бор по административной границе Городецкого муниципального округа и городского округа город Нижний Новгород до пересечения с административной границей Городецкого и Балахнинского муниципальных округов и городского округа город Нижний Новгород, далее на северо-запад по административной границе Городецкого и Балахнинского муниципальных округов до пересечения с рекой Прость;

Западная граница: от пересечения с рекой Прость по левому берегу реки Прость на север до реперной точки 1 (с координатами 43,63982 в.д., 56,51701 с.ш.).

Ограничения: запрет любительской и спортивной охоты на все виды охотничьих ресурсов, за исключением кабан из засады, взрослые самцы лося во время гона - из засады, с подхода, с манком (на вабу); волк - в соответствии с действующим законодательством.

77. Общедоступные охотничьи угодья Городецкого муниципального округа

Границы охотничьего угодья:

Северная граница: от точки с координатами: долгота – 43,337706, широта – 56,821623 по прямой на восток до берега Горьковского водохранилища, затем по этому берегу на юг до д. Суходол, далее на восток по автодороге 22 ОП МЗ 22Н-1966 Богомолово-Петухово через деревни: Федурино, Вороново, Осинки, Беляево, Петухово, Первушкино до автодороги 22 ОП РЗ 22К-0015 Городец – Ковернино;

Восточная граница: от поворота на д. Федурино по автодороге 22 ОП РЗ 22К-0015 Городец – Ковернино на юг до ее пересечения с автодорогой 22 ОП РЗ 22К-0022 Городец – Зиняки – Кантаурово, затем на восток по этой дороге до поворота на д. Ляпуново, затем по прямой на юго-запад до административной границы Городецкого и Балахнинского муниципальных округов;

Юго-западная граница: от точки на административной границе Городецкого муниципального округа напротив южной оконечности г.Городец на северо-запад по этой административной границе до точки с координатами: долгота – 43,337706, широта – 56,821623.

К землям, земельным участкам, правовой режим которых не допускает осуществление видов деятельности в сфере охотничьего хозяйства и которые не подлежат включению в состав охотничьего угодья, относятся:

- территории следующих населенных пунктов: г. Городец, г. Заволжье, п. Смиркино, д. Аксеново, д. Беляево, д. Березино, д. Виноградово, д. Воротилово, д. Высоково, д. Конево, д. Коровино, д. Коровинское, д. Мартыново, д. Михайлово, д. Облизино, д. Осоково, д. Пестряково, д. Пятейки, д. Собинное, д. Сосновка, д. Столбово, д. Тарханово, д. Тонково, д. Трестьяны, д. Федосеево, д. Фомиха, д. Чесноково, д. Чучелиха, д. Эмохоны, с. Бриляково, д. Богомолово, д. Бурково, д. Воробьево, д. Дубрава, д. Карлово, д. Ключи, д. Лбово, д. Мошкино, д. Осоково, д. Пестряково, д. Старцево, д. Телицино, д. Федурино, д. Вороново, д. Иголкино, д. Козино, д. Митрофаново, д. Орехово, д. Осинки, д. Петухово, д. Соболиха, д. Филино;

- территории следующих лесопарковых зон: лесопарковая зона Городецкого межрайонного лесничества.

78. Васильёв бор

Общество с ограниченной ответственностью «Васильёв бор»

Границы охотничьего угодья:

северная: от реперной точки № 1 (координаты точки: долгота – 43,3400556, широта – 56,8075179), расположенной на левом берегу реки Волги, по прямой линии перпендикулярно фарватеру реки Волги до д. Большой Суходол, далее от д. Большой Суходол по грунтовой дороге до д. Федурино, далее по автомобильной дороге мимо деревень Вороново, Осинки, Беляево, Петухово, Филино на восток до поворота автомобильной дороги Городец–Ковернино на д. Филино;

восточная: от поворота автомобильной дороги Городец–Ковернино на д. Филино на юго-запад по этой автомобильной дороге до д. Романово;

южная: от д. Романово по грунтовой дороге через деревни Федоровское, Перевесное, Вашурово, Терентьево до места пересечения с автомобильной дорогой п. им. Тимирязева–Федурино, далее по автомобильной дороге через д. Лисино до пересечения с грунтовой дорогой на д. Зубово, далее по этой грунтовой дороге до д. Зубово, далее от д. Зубово вниз по течению по середине реки без названия до места впадения ее в реку Волгу напротив детского лагеря «Солнечный» Городецкого муниципального округа Нижегородской области;

западная: от места впадения реки без названия в реку Волгу напротив детского лагеря «Солнечный» Городецкого муниципального округа Нижегородской области вверх по течению вдоль береговой линии реки Волги до реперной точки № 2 (координаты точки: долгота – 43,3559080, широта – 56,7775958) у п. Турбазы, далее от реперной точки № 2 на северо-запад по прямой пересекая реку Яхру до реперной точки № 3 (координаты точки: долгота – 43,3507227, широта – 56,7914129) возле детского оздоровительного лагеря «Сокол» Городецкого муниципального округа

Нижегородской области, далее на северо-запад от реперной точки № 3 вдоль береговой линии реки Волги до реперной точки № 1.

79. Охотничий клуб

Общество с ограниченной ответственностью «Охотничий клуб»

Границы охотничьего угодья:

Северо-западная: от места впадения реки Шмиль в Горьковское водохранилище на северо-восток по административной границе Городецкого муниципального округа и г.о. Сокольский до места пересечения административных границ Городецкого и Ковернинского муниципальных округов;

Северо-восточная: от места пересечения административных границ Городецкого и Ковернинского муниципальных округов на юго-восток по административной границе Городецкого и Ковернинского муниципальных округов до места пересечения ее с автомобильной дорогой 22 ОП РЗ 22К-0015 Городец – Ковернино;

Юго-восточная: от места пересечения административных границ Городецкого и Ковернинского муниципальных округов с автомобильной дорогой 22 ОП РЗ 22К-0015 Городец-Ковернино на юго-запад по этой дороге до поворота на д. Филино;

Южная: от поворота на д. Филино на запад по автомобильным дорогам 22 ОП МЗ 22Н-1966 Богомолово – Петухово, 22 ОП МЗ 22Н-1941 Подъезд к д.Петухово от а/д р.Белая – Федурино – Вороново – Соболиха мимо деревень Филино, Петухово, Беляево, Осинки, Вороново до д. Федурино, далее от д.Федурино по грунтовой дороге до д. Большой Суходол, далее от д. Большой Суходол по левому берегу реки Волги вверх по течению до реперной точки № 1 (координаты точки: долгота – 43,337706, широта – 56,821623), далее от реперной точки № 1 на запад по акватории Горьковского водохранилища по прямой линии перпендикулярно фарватеру до места пересечения ее с административной границей Городецкого муниципального округа и г.о. Сокольский – реперная точка № 2 (координаты точки: долгота – 43,326191, широта – 56,822257), далее от реперной точки № 2 по административной границе Городецкого муниципального округа и г.о. Сокольский до места впадения реки Шмиль в Горьковское водохранилище.

К землям, земельным участкам, правовой режим которых не допускает осуществление видов деятельности в сфере охотничьего хозяйства и которые не подлежат включению в состав охотничьего угодья, относятся:

- территории следующих населенных пунктов: д. Беляево, д. Березники, д. Блиново, д. Большой Суходол, п. Волжское лесничество, д. Коробово, д. Малый Суходол, д. Мозгулино, д. Останино, д. Первушкино, д. Рябинки, д. Содомово, п. Турбазы, д. Фалино-Пестово, д. Шушарино, д. Федурино, д. Романово, п. им. Тимирязева, д. Алферово, д. Андроново, д. Артюшино, д. Боково, п. Буревестник, д. Бушнево, д. Васильевское, д. Вашуриха, д.

Вашурово, д. Ветелево, д. Вологино, д. Вязовое, д. Жеховская, д. Зубово, д. Иваново, д. Кирьяново, д. Лисино, д. Нагавицино, д. Носово, д. Павелкино, д. Перевесное, д. Родителево, д. Скипино, д. Скользихино, д. Терентьево, д. Ткалино, д. Торохово, д. Устиново, д. Федоровское, д. Жеравизное, д. Заборово, д. Кленово, д. Мостовое, д. Нечаиха, д. Сотнево, д. Тарханово, д. Шейкино;

- территории следующих лесопарковых зон: лесопарковая зона Городецкого межрайонного лесничества.

Зона охраны охотничьих ресурсов:

Северная граница: от точки пересечения грунтовых дорог Коровино-Дубрава и Гришманово-Дубрава на восток по дороге Гришманово-Дубрава до д. Дубрава, далее на восток по грунтовой дороге Дубрава-Бурково, проходящей через кварталы 30, 31 Бриляковского участкового лесничества Городецкого районного лесничества, до д. Бурково;

Восточная граница: от д. Бурково на юг по дороге 22 ОП МЗ 22Н-1927 Бриляково – Бурково – Кумохино до д. Кумохино, далее на юго-запад по дороге 22 ОП РЗ 22К-0015 Городец-Ковернино до;

Южная граница: от д. Филино на северо-запад по грунтовой дороге Филино – Беляево до д. Беляево;

Западная граница: от д. Беляево на север по грунтовой дороге Беляево-Гришманово до д. Гришманово, далее на северо-восток по грунтовой дороге Гришманово – Дубрава до точки пересечения грунтовых дорог Коровино-Дубрава и Гришманово – Дубрава.

Ограничения: запрет любительской и спортивной охоты на все виды охотничьих ресурсов, за исключением кабан, медведь из засады; волк - в соответствии с действующим законодательством.

ДАЛЬНЕКОНСТАНТИНОВСКИЙ МУНИЦИПАЛЬНЫЙ ОКРУГ

80. Дальнеконстантиновское

Общественная организация «Нижегородское областное общество охотников и рыболовов»,

Границы охотничьего угодья:

Северная граница: от места пересечения административных границ Дальнеконстантиновского, Кстовского и Богородского округов на восток по границе с Кстовским округом до границы с Большемурашкинским округом;

Восточная граница: по административной границе Дальнеконстантиновского округа с Большемурашкинским и Перевозским округами;

Южная граница: от административной границы с Перевозским округом на запад по границе с Вадским округом до кв. 73 Румстихинского участкового лесничества, далее по западным границам кв. 73, 60, 48, 36, 35, 34, 33, 32, 30, 22, 18, 13, 12, 7, 2, 6, 5, 1, 3 Румстихинского участкового

лесничества, кв. 104, 103, 102,101, 100 Суроватинского участкового лесничества до железной дороги Н.Новгород – Арзамас;

Западная граница: на север по железной дороге Н.Новгород – Арзамас до пересечения с административной границей Богородского округа. Далее по административной границе с Богородским округом до границы с Кстовским округом.

К землям, земельным участкам, правовой режим которых не допускает осуществление видов деятельности в сфере охотничьего хозяйства и которые не подлежат включению в состав охотничьего угодья, относятся:

-территории следующих населенных пунктов: п. ст. Суроватиха, с. Суроватиха, п. Дубки, с. Кажлейка, с. Новые Березники, п. Нижегородец, с. Борисово-Покровское, д. Бугры. д. Вышка, д. Кременки, д. Криуша, д. Новая Владимировка, д. Юловка, д. Кужутки, д. Александровка, д. Зубаниха, с. Курилово, д. Лапшиха, д. Мирша, д. Наченье, д. Чуварлей, п. Дубрава, с. Горные Березники, д. Майморы, с. Новое, с. Новое Жедрино, с. Румянцево, с. Симбилей, д. Старая Пунерь, д. Староселье, д. Старый Относ, д. Трухлей, с. Белозерово, д. Белая, с. Берсеменово, с. Вармалей, д. Городищи, с. Мухоедово, с. Помра, с. Таможниково, д. Устама, д. Чанниково, д. Ямные Березники, с. Тепелево, п. Камаиха, д. Кудрино, д. Кужадон, д. Лазазей, с. Лубянцы, с. Маликово, д. Старое Тепелево, р.п. Дальнее Константиново, п. Ивановка, п. Новое Борцово, д. Улейка, с. Малая Пица, с. Большая Пица, с. Большое Терюшево, д. Выползово, с. Ишино, д. Ключищи, д. Княгиновка, п. Кривая Грань, д. Макраша, д. Малое Терюшево, с. Маргуша, д. Осиновка, с. Старое Поле, д. Токариха, с. Сарлей, д. Бакшеево, д. Берсениха, д. Большое Сескино, д. Борцово, д. Льготка, д. Малое Сескино, д. Сарадон, с. Татарское, д. Учеватиха;

- территории следующих лесопарковых зон: лесопарковая зона Дальнеконстантиновского районного лесничества.

Зона охраны охотничьих ресурсов:

Северная граница: от устья реки Печеть по середине реки Озерка вверх по течению до места впадения в нее реки Язень, далее по реке Язень вверх по течению до места ее пересечения с автомобильной дорогой 22 ОП МЗ 22Н-2015 Подъезд к с. Румянцево – д. Майморы от а/д Кстово – Д. Константиново – а/д Н. Новгород – Саратов до дороги 22 ОП МЗ 22Н-2016 Подъезд №1 к с. Симбилей от а/д Кстово – Д. Константиново – а/д Н. Новгород – Саратов, далее на юго-восток по этой дороге через село Симбелей, далее по проселочной дороге до места пересечения с автомобильной дорогой 22 ОП МЗ 22Н-2013 Подъезд к п.Дубрава – с. Белозерово от а/д Кстово – Д. Константиново – а/д Н.Новгород – Саратов;

Восточная граница: от места пересечения с автомобильной дорогой 22 ОП МЗ 22Н-2013 Подъезд к п. Дубрава – с. Белозерово от а/д Кстово – Д. Константиново – а/д Н. Новгород – Саратов на юг по автомобильной дороге 22 ОП МЗ 22Н-2013 Подъезд к п. Дубрава – с. Белозерово от а/д Кстово – Д.

Константиново – а/д Н.Новгород – Саратов до места ее пересечения с ручьем, вытекающим из пруда, находящегося рядом с селом Горные Березники;

Южная граница: от места пересечения с ручьем, вытекающим из пруда, находящегося рядом с селом Горные Березники по вышеуказанному ручью вниз по течению до места его впадения в реку Озерка, далее по середине реки Озерка вниз по течению до места ее пересечения с автомобильной дорогой 22 ОП РЗ 22К-0037 Кстово – Д. Константиново – а/д Н. Новгород – Саратов, далее на юг по этой дороге до поворота на село Тепелево, далее на северо-запад через село Тепелево по автомобильной дороге 22 ОП МЗ 22Н-2018 Тепелево – Кужутки;

Западная граница: от места пересечения с рекой Печеть по середине реки Печеть вниз по течению до места ее впадения в реку Озерка.

Ограничения: запрет любительской и спортивной охоты на все виды охотничьих ресурсов, за исключением кабан из засады.

81. Сечуга

Общество с ограниченной ответственностью «Сечуга»

Границы охотничьего угодья:

Северная граница: от юго-западного угла квартала 5 Суроватихинского участкового лесничества Дальнеконстантиновского районного лесничества на восток по северным границам кварталов 5, 6, 7 Суроватихинского участкового лесничества Дальнеконстантиновского районного лесничества, далее по административной границе Дальнеконстантиновского и Богородского муниципальных округов до места пересечения ее с Горьковской железной дорогой;

Восточная граница: от места пересечения административной границы Дальнеконстантиновского и Богородского муниципальных округов с Горьковской железной дорогой по этой железной дороге на юг через ст. Суроватиха до юго-восточного угла квартала 165 Суроватихинского участкового лесничества Дальнеконстантиновского районного лесничества;

Южная граница: от юго-восточного угла квартала 165 Суроватихинского участкового лесничества Дальнеконстантиновского районного лесничества на запад по административной границе Дальнеконстантиновского муниципального округова и г.о.г. Арзамас до юго-западного угла квартала 126 Суроватихинского участкового лесничества Дальнеконстантиновского районного лесничества;

Западная граница: от юго-западного угла квартала 126 Суроватихинского участкового лесничества Дальнеконстантиновского районного лесничества на север по административной границе Дальнеконстантиновского и Сосновского, Дальнеконстантиновского и Богородского муниципальных округов до юго-западного угла квартала 5 Суроватихинского участкового лесничества Дальнеконстантиновского районного лесничества.

К землям, земельным участкам, правовой режим которых не допускает осуществление видов деятельности в сфере охотничьего хозяйства и которые не подлежат включению в состав охотничьего угодья, относятся:

-территории следующих населенных пунктов: п. ст. Суроватиха, д. Арапиха, п. Застенный, с. Кажлейка, п. Касаткино, с. Мигалиха, с. Муравьиха, д. Надеждино, д. Ольгино, п. Сечуга.

Зона охраны охотничьих ресурсов:

Западная граница: по грунтовой дороге, проходящей по кварталам 61, 72, 96, 116, 136, 150, 151, 162 Суроватихинского участкового лесничества Дальнеконстантиновского районного лесничества от п. ст. Суроватиха в направлении на ур. Мадан;

Северная граница: по северным границам кварталов 74, 75, 100 Суроватихинского участкового лесничества Дальнеконстантиновского районного лесничества до Горьковской железной дороги;

Восточная граница: по границе с Горьковской железной дорогой до границы Дальнеконстантиновского муниципального округа;

Южная граница: по южной границе Дальнеконстантиновского муниципального округа.

Ограничения: нет данных.

ГОРОДСКОЙ ОКРУГ ГОРОД ДЗЕРЖИНСК

82. Общедоступные охотничьи угодья городского округа г. Дзержинск

Нижегородская область, городской округ г. Дзержинск

Границы охотничьего угодья:

Северная граница: от северо-западного угла квартала 10 Володарского участкового лесничества Гороховецкого лесничества Министерства обороны России – филиала ФГУ «УЭиР Минобороны России» (далее – Гороховецкого лесничества МО РФ) на восток, затем на юг по административной границе городского округа г. Дзержинск до северо-западного угла квартала 12 Дзержинского участкового лесничества (западная часть) Дзержинского городского лесничества, затем на юг по западным границам кварталов 12, 20, по южной и восточной границе квартала 20, западной границе кварталов 13, 21, 29, по северной и западной границе квартала 36, затем на восток по южной границе кварталов 36, 37, 38, 39, 40, 41, 42, 35 Дзержинского участкового лесничества (западная часть) Дзержинского городского лесничества, затем на север по восточной границе карталов 35, 27, 19, 11, 4 до северо-восточного угла квартала 4 Дзержинского участкового лесничества (западная часть) Дзержинского городского лесничества, затем на восток по административной границе городского округа г. Дзержинск и Балахнинского муниципального округа до точки встречи административных границ городских округов г. Н. Новгород и г. Дзержинск и Балахнинского муниципального округа;

Восточная, южная и западная границы: от точки встречи административных границ городских округов г. Н. Новгород и г. Дзержинск и Балахнинского муниципального округа на юг, затем на запад, затем на север по административной границе городского округа г. Дзержинск до северо-западного угла квартала 10 Володарского участкового лесничества Гороховецкого лесничества МО РФ.

К землям, земельным участкам, правовой режим которых не допускает осуществление видов деятельности в сфере охотничьего хозяйства и которые не подлежат включению в состав охотничьего угодья, относятся:

-территории следующих населенных пунктов: г. Дзержинск, п. Гнилицкие Дворики, п. Лесная Поляна, п. Северный, п. Строителей, р.п. Горбатовка, п. Бабино, п. Игумново, п. Колодкино, п. Петряевка, п. Юрьевец, п. Гавриловка, п. Желнино, п. Пыра, к. Лесной.

83.Дзержинское

Общественная организация «Дзержинское городское объединение охотников и рыболовов» Нижегородской области,

Границы охотничьего угодья:

Северная: от северо-западного угла квартала 12 Дзержинского участкового лесничества (западная часть) Дзержинского городского лесничества на восток по северным границам кварталов 12, 5, 6, 7, 1–4 Дзержинского участкового лесничества (западная часть) Дзержинского городского лесничества до северо-восточного угла квартала 4 Дзержинского участкового лесничества (западная часть) Дзержинского городского лесничества;

Восточная: от северо-восточного угла квартала 4 Дзержинского участкового лесничества (западная часть) Дзержинского городского лесничества на юг по восточным границам кварталов 4, 11, 19, 27, 35 Дзержинского участкового лесничества (западная часть) Дзержинского городского лесничества до юго-восточного угла квартала 35 Дзержинского участкового лесничества (западная часть) Дзержинского городского лесничества (до автомагистрали М-7 «Волга»);

Южная: от юго-восточного угла квартала 35 Дзержинского участкового лесничества (западная часть) Дзержинского городского лесничества на запад по автомагистрали М-7 «Волга» до юго-западного угла квартала 36 Дзержинского участкового лесничества (западная часть) Дзержинского городского лесничества;

Западная: от юго-западного угла квартала 36 Дзержинского участкового лесничества (западная часть) Дзержинского городского лесничества на север по западной и северной границе квартала 36, западной границе кварталов 29, 21, 13, южной и западной границам квартала 20, западной границе квартала 12 до его северо-западного угла Дзержинского участкового лесничества (западная часть) Дзержинского городского лесничества.

ДИВЕЕВСКИЙ МУНИЦИПАЛЬНЫЙ ОКРУГ

84. Общедоступные охотничьи угодья Дивеевского муниципального округа

Границы охотничьего угодья:

Северо-западная граница: от точки пересечения административной границы Дивеевского и Вознесенского муниципальных округов с автодорогой 22 ОП РЗ 22К-0066 Первомайск – а/д Выездное – Дивеево – Сатис на северо-восток по этой дороге до административной границы Дивеевского муниципального округа и г.о. Первомайский;

Восточная граница: от места пересечения административной границы Дивеевского муниципального округа и г.о.г. Первомайск с автодорогой 22 ОП РЗ 22К-0066 Первомайск – а/д Выездное – Дивеево – Сатис по этой административной границе на юг до точки ее пересечения с административной границей Дивеевского муниципального округа и Республики Мордовия;

Южная граница: от точки пересечения административной границы Дивеевского муниципального округа и г.о.г. Первомайск с административной границей Дивеевского муниципального округа и Республики Мордовия на запад по этой границе до точки ее пересечения с административной границей Вознесенского и Дивеевского муниципальных округов;

Западная граница: от места пересечения административной границы Дивеевского муниципального округа и Республики Мордовия с административной границей Вознесенского и Дивеевского муниципальных округов на север по этой административной границе до ее пересечения с автодорогой 22 ОП РЗ 22К-0066 Первомайск – а/д Выездное – Дивеево – Сатис.

К землям, земельным участкам, правовой режим которых не допускает осуществление видов деятельности в сфере охотничьего хозяйства и которые не подлежат включению в состав охотничьего угодья, относятся:

- территории следующих населенных пунктов: с. Кременки, д. Рузаново, с. Дивеево, с. Большое Череватово, д. Владимировка, п. Коврез, с. Кременки, д. Крутцы, д. Маевка, д. Малое Череватово, д. Осиновка, д. Полупочинки, д. Рузаново, д. Спасовка, с. Челатьма, с. Яковлевка, с. Глухово, д. Лихачи, с. Суворово, д. Дерновка.

Зона охраны охотничьих ресурсов:

Северо-восточная граница: от места пересечения грунтовой дороги Кременки – п. Лесозавода с газопроводом Арзамас 2 - Саров на юго-восток по указанной дороге через кварталы 76, 79, 80, 85, 86, 87 Дивеевского участкового лесничества Вознесенского межрайонного лесничества до пересечения с административной границей Дивеевского муниципального округа и городского округа город Первомайск;

Юго-восточная граница: от пересечения с административной границей Дивеевского муниципального округа и городского округа город Первомайск на юг по административной границе Дивеевского муниципального округа и городского округа город Первомайск до места пересечения административных границ Дивеевского муниципального округа, городского округа город Первомайск и Республики Мордовия;

Юго-западная граница: от места пересечения административных границ Дивеевского муниципального округа, городского округа город Первомайск и Республики Мордовия на запад по административной границе Дивеевского муниципального округа и Республики Мордовия до пересечения с газопроводом Арзамас 2 – Саров;

Западная граница: от пересечения с газопроводом Арзамас 2 – Саров на север по газопроводу Арзамас 2 – Саров через кварталы 94, 88 Дивеевского участкового лесничества Вознесенского межрайонного лесничества до места пересечения грунтовой дороги Кременки - п.Лесозавода с газопроводом Арзамас 2 – Саров.

Ограничения: запрет любительской и спортивной охоты на все виды охотничьих ресурсов, кроме: кабан – из засады, вальдшнеп в весенний период на вечерней тяге.

85. Дивеевское

Общественная организация «Нижегородское областное общество охотников и рыболовов»

Границы охотничьего угодья:

Западная, северо-западная, северо-восточная и восточная граница: от места пересечения административных границ республики Мордовия и Возесенского и Дивеевского муниципальных округов по административной границе Дивеевского округа до места ее пересечения с автомобильной дорогой 22 ОП РЗ 22К-0066 Первомайск – а/д Выездное – Дивеево – Сатис;

Юго-восточная граница: от точки пересечения административной границы Дивеевского муниципального округа и г.о.г. Арзамас с автомобильной дорогой 22 ОП РЗ 22К-0066 Первомайск – а/д Выездное – Дивеево – Сатис по автодороге 22 ОП РЗ 22К-0064 Выездное – Дивеево – Сатис через н.п. Дерновка, Глухов, Лихачи, Кременки, Рузаново, Осиновка, Яковлевка, Хвощево, Сатис до места пересечения административных границ республики Мордовия и Возесенского и Дивеевского муниципальных округов.

К землям, земельным участкам, правовой режим которых не допускает осуществление видов деятельности в сфере охотничьего хозяйства и которые не подлежат включению в состав охотничьего угодья, относятся:

-территории следующих населенных пунктов: с. Дивеево, с. Большое Череватово, д. Владимировка, п. Коврез, с. Кременки, д. Крутцы, д. Маевка, д. Малое Череватово, д. Осиновка, д. Полупочинки, д. Рузаново, д. Спасовка, с. Челатьма, с. Яковлевка, п. Беленки, п. Новостройка, п. Орешки, п.

Полевой, п. Хвощево, с. Глухово, д. Лихачи, с. Суворово, с. Верякуши, с. Ичалово, д. Кутузово, д. Ознобишино, с. Онучино, с. Ореховец, д. Слепые, с. Ивановское, с. Березино, с. Конново, д. Липовка, д. Силино, с. Смирново, с. Стуклово, с. Сыресево, д. Темяшево, д. Шахаево, д. Круглые Паны, с. Трудовое.

Зона охраны охотничьих ресурсов № 1:

Северо-восточная граница: от места пересечения административной границы Дивеевского и Ардатовского муниципальных округов с автомобильной дорогой 22 ОП РЗ 22К-0063 Ардатов – Дивеево (на юго-восток по этой дороге до села Большое Череватово;

Южная граница: от села Большое Череватово на запад по проселочной дороге Большое Череватово – Канерга до административной границы Дивеевского и Ардатовского муниципальных округов;

Северо-западная граница: от административной границы Дивеевского и Ардатовского муниципальных округов на северо-восток по административной границе Дивеевского и Ардатовского муниципальных округов до места ее пересечения с автомобильной дорогой 22 ОП РЗ 22К-0063 Ардатов – Дивеево.

Ограничения: запрет любительской и спортивной охоты на все виды охотничьих ресурсов, кроме кабана, медведя – из засады.

Зона охраны охотничьих ресурсов № 2:

Северо-западная граница: от села Березино на северо-восток по автомобильной дороге22 ОП МЗ 22Н-2113 Елизарьево – Ивановское – Ореховец через село Онучино до села Ореховец;

Восточная граница: от села Ореховец на юг по автомобильной дороге 22 ОП РЗ 22К-0064 Выездное – Дивеево – Сатис через село Верякуши до поворота на село Стуклово;

Юго-западная граница: от поворота на село Стуклово в северо-западном направлении по автомобильной дороге 22 ОП МЗ 22Н-2110 а/д Выездное – Дивеево – Сатис – Стуклово – а/д Елизарьево – Ивановское – Ореховец через село Стуклово до села Березино.

Ограничения: запрет любительской и спортивной охоты на все виды охотничьих ресурсов, кроме кабана, медведя – из засады.

КНЯГИНИНСКИЙ МУНИЦИПАЛЬНЫЙ ОКРУГ

86. Общедоступные охотничьи угодья Княгининского муниципального округа

Границы охотничьего угодья:

Северная граница: от точки пересечения административных границ Большемурашкинского, Лысковского и Княгининского муниципальных округов на восток по административной границе Лысковского и

Княгининского муниципальных округов до места ее пересечения с рекой Имза;

Восточная граница: от места пересечения административной границы Лысковского и Княгининского муниципальных округов с рекой Имза на юг по середине этой реки до автодороги 22 ОП РЗ 22К-0162 Работки – Порецкое;

Южная граница: от места пересечения реки Имза с автодорогой 22 ОП РЗ 22К-0162 Работки – Порецкое на запад по этой автодороге до места ее пересечения с административной границей Большемурашкинского и Княгининского муниципальных округов;

Западная граница: от места пересечения 22 ОП РЗ 22К-0162 Работки – Порецкое с административной границей Большемурашкинского и Княгининского муниципальных округов на север до точки пересечения административных границ Большемурашкинского, Лысковского и Княгининского муниципальных округов.

К землям, земельным участкам, правовой режим которых не допускает осуществление видов деятельности в сфере охотничьего хозяйства и которые не подлежат включению в состав охотничьего угодья, относятся:

- территории следующих населенных пунктов: г. Княгинино, д. Соловьево, д. Барково, д. Бубенки, д. Новая, д. Ракита, с. Рубское, д. Сосновка, д. Яковлево.

87. Княгининское

Общественная организация «Нижегородское областное общество охотников и рыболовов»

Границы охотничьего угодья:

Северная граница: от места пересечения р. Имза с границей Княгининского и Лысковского муниципальных округов на восток по данной административной границе до места пересечения границ Княгининского, Лысковского и Спасского муниципальных округов;

Восточная граница: от места пересечения границ Княгининского, Лысковского и Спасского муниципальных округов на юг по административной границе Княгининского и Спасского муниципальных округов до места пересечения административных границ Княгининского, Спасского и Сергачского муниципальных округов;

Южная граница: от места пересечения административных границ Княгининского, Спасского и Сергачского муниципальных округов на запад по административной границе Княгининского и Сергачского, Княгининского и Бутурлинского муниципальных округов до места пересечения административных границ Княгининского, Бутурлинского и Большемурашкинского муниципальных округов;

Западная граница: от места пересечения административных границ Княгининского, Бутурлинского и Большемурашкинского муниципальных округов на север по административной границе Княгининского и

Большемурашкинского муниципальных округов до места пересечения с автомобильной дорогой 22 ОП РЗ 22К-0162 Работки – Порецкое, далее на восток по данной автомобильной дороге до моста через р. Имза, далее вверх по течению р. Имза до места пересечения ее с административной границей Княгининского и Лысковского муниципальных округов.

К землям, земельным участкам, правовой режим которых не допускает осуществление видов деятельности в сфере охотничьего хозяйства и которые не подлежат включению в состав охотничьего угодья, относятся:

-территории следующих населенных пунктов: г. Княгинино, д. Горшково, д. Большая Андреевка, д. Дмитриевка, д. Ключищи, д. Молебное, с. Песочное, с. Спешнево, д. Шахматово, с. Ананье, д. Большое Корево, д. Воля, д. Долгая, д. Домашняя, д. Драчиха, с. Егорьевское, д. Золотуха, д. Карандашка, д. Малое Корево, д. Новоегорьевское, д. Новоселье, с. Островское, д. Парково, д. Редриково, д. Рогово, д. Скучиха, с. Троицкое, д. Юрьевка, с. Белка, д. Бажулино, д. Большие Колковицы, д. Вадская, д. Дужное, д. Малые Колковицы, с. Нутренка, д. Оселок, с. Потапово, д. Слотино, с. Урга, п. Возрождение, д. Ивановка, д. Клещевы Колковицы, д. Константиновка, п. Михайловка, д. Мокруша, д. Николаевка, д. Новая Березовка, д. Озерки, с. Покров, д. Сергиевка, д. Сосновка, д. Старая Березовка, д. Фоминка, с. Шишковердь.

Зона охраны охотничьих ресурсов № 1:

Северо-западная граница: от деревни Рогово вниз по течению реки Ночны через деревню Домашняя до правого притока, вытекающего из квартала 19 Княгининского участкового лесничества Лысковского межрайонного лесничества;

Восточная граница: от правого притока, вытекающего из квартала 19 Княгининского участкового лесничества Лысковского межрайонного лесничества на юг по притоку реки Ночны до северо-западного угла квартала 19 Княгининского участкового лесничества Лысковского межрайонного лесничества, далее по северной и восточной границам квартала 19, восточной границе квартала 21 Княгининского участкового лесничества Лысковского межрайонного лесничества, затем от юго-восточного угла квартала 21 Княгининского участкового лесничества Лысковского межрайонного лесничества на юг до проселочной дороги Ананье - Сергеевка, далее по этой проселочной дороге на юг через деревню Редриково до пересечения с проселочной дорогой Троицкое – Оселок;

Южная граница: от пересечения с проселочной дорогой Троицкое – Оселок на запад по проселочной дороге Троицкое – Оселок до деревни Оселок;

Западная граница: от деревни Оселок на северо-запад по проселочной дороге Оселок - Драчиха до пересечения с рекой Ночной, далее по этой реке вниз по течению до деревни Рогово.

Ограничения: запрет любительской и спортивной охоты на все виды охотничьих ресурсов, кроме кабана – из засады.

Зона охраны охотничьих ресурсов № 2:

Северная граница: от места пересечения проселочной дороги Мордово - Белка с административной границей Бутурлинского и Княгининского муниципальных округов Нижегородской области на восток по этой дороге до пересечения с автомобильной дорогой 22 ОП РЗ 22К-0162 Работки – Порецкое;

Восточная граница: от пересечения с автомобильной дорогой 22 ОП РЗ 22К-0162 Работки – Порецкое на юг по автомобильной дороге 22 ОП РЗ 22К-0162 Работки – Порецкое до пересечения с рекой Березовкой;

Южная граница: от пересечения с рекой Березовкой на запад по реке Березовке до пересечения с административной границей Бутурлинского и Княгининского муниципальных округов Нижегородской области;

Западная граница: от пересечения с административной границей Бутурлинского и Княгининского муниципальных округов Нижегородской области на север по административной границе Бутурлинского и Княгининского муниципальных округов Нижегородской области до места пересечения проселочной дороги Мордово – Белка с административной границей Бутурлинского и Княгининского муниципальных округов Нижегородской области.

Ограничения: запрет любительской и спортивной охоты на все виды охотничьих ресурсов, кроме кабана – из засады.

КОВЕРНИНСКИЙ МУНИЦИПАЛЬНЫЙ ОКРУГ

88. Ковернинское

Общественная организация «Ковернинское районное общество охотников и рыболовов» Нижегородской области

Границы охотничьего угодья:

Северная: от места пересечения административной границы Ковернинского муниципального округа и г.о. Сокольский с северо-западным углом квартала 106 Наумовского участкового лесничества Ковернинского районного лесничества на юг по западной границе этого квартала до его юго-западного угла, далее на восток по северным границам кварталов 112–115 до северо-восточного угла квартала 115 Наумовского участкового лесничества Ковернинского районного лесничества;

Восточная: от северо-восточного угла квартала 115 Наумовского участкового лесничества Ковернинского районного лесничества по его восточной границе до северо-западного угла квартала 4 Узольского участкового лесничества Ковернинского районного лесничества, далее по западным границам кварталов 4, 7, 11, 15, 18, 21, 25, 26, 31, 35, 39, 44, южной границе квартала 44, западным границам кварталов 45, 49, 53, 57, 61, 66, 72, Узольского участкового лесничества Ковернинского районного лесничества, далее на юго-восток по юго-западным границам кварталов 78, 83, 84, 87–89,

93, южным границам кварталов 97, 95, юго-западной границе кварталов 98, 158 Узольского участкового лесничества Ковернинского районного лесничества до административной границы Ковернинского муниципального округа и городского округа Семеновский, далее по этой границе до пересечения с административной границей городского округа г. Бор;

Южная: от места пересечения административной границы Ковернинского муниципального округа и городского округа Семеновский с административной границей городского округа г. Бор на юго-запад по границе Ковернинского муниципального округа и городского округа г. Бор, далее на северо-запад по административной границе Ковернинского и Городецкого муниципальных округов до пересечения с административной границей г.о. Сокольский;

Западная: от места пересечения административной границы Ковернинского и Городецкого муниципальных округов с административной границей г.о. Сокольский на север по административной границе Ковернинского муниципального округа и г.о. Сокольский до ее пересечения с северо-западным углом квартала 106 Наумовского участкового лесничества Ковернинского районного лесничества.

К землям, земельным участкам, правовой режим которых не допускает осуществление видов деятельности в сфере охотничьего хозяйства и которые не подлежат включению в состав охотничьего угодья, относятся:

- территории следующих населенных пунктов: р.п. Ковернино, д. Сухоноска, д. Бубново, д. Воротнево, д. Глибино, д. Гордеево, д. Дурандино, д. Желтухино, д. Кулигино, д. Ленино, д. Лифаново, д. Ловыгино, д. Медвежково, д. Мокушино, д. Новопокровское, д. Осинское, д. Перехваткино, д. Поселихино, д. Починки, д. Рассадино, д. Роймино, д. Семино, д. Скоробогатово, д. Трутнево, д. Фокино, д. Хмелеватка, д. Художиха, д. Хрящи, д. Шабоши, д. Шалимово, д. Язвицы, д. Гавриловка, д. Беляево, д. Беспалово, д. Большое Филино, д. Бутавка, д. Волково, д. Гарель, д. Гари, д. Грачиха, д. Гришино, д. Грязино, д. Гузолово, д. Демино, д. Колесниково, д. Кузьмино, д. Ломы, д. Лукино, д. Максимово, д. Малахово, д. Малое Карпово, д. Малое Филино, д. Михайлово, д. Мокушино, д. Мурени, д. Пески, д. Старцево, д. Степаново, д. Цибрики, д. Чащиха, д. Ширмокша, с. Хохлома, д. Анисимово, д. Арефьево, д. Березовка, д. Брындино, д. Быково, д. Васильево, д. Вихорево, д. Горево, д. Грачево, д. Гулыманово, д. Ермилово, д. Ермиловская Стройка, д. Задорино, д. Казанцево, д. Клюкино, д. Ключи, д. Кошелево, д. Кривое, д. Кротово, д. Крутово, д. Липовка, д. Мартыново, д. Мешково, д. Михайлово, д. Пискома, д. Протазаново, д. Сивцево, д. Тарасово, д. Тезенино, д. Урлино, д. Уткино, д. Федулово, д. Шишино, д. Большие Мосты, поч. Анисимов, д. Белые Пруды, д. Бетино, д. Бобыльск, д. Большие Долы, д. Большие Круты, п. Бориха, д. Галанино, д. Гладышево, д. Гомино, д. Захватово, поч. Иванов, д. Калениха, д. Каменное, д. Ключи, д. Коловодь, поч. Конев, д. Копани, д. Короткое, д. Лужки, д. Малые Круты, д. Малые Мосты, д. Марковка, д. Марково, д. Мягкие, д. Никитино, д. Овсянниково, д. Остра, д. Пеуза, д. Раково, д. Романово, д. Смородино, д.

Степаново, д. Студенцы, д. Сухая Хохлома, д. Талицы, д. Тихоново, с. Федорово, д. Черные, д. Чудово, д. Шадрино, д. Шеломки, д. Шмаки, д. Шомохта, д. Щегольное, д. Язвины, д. Овечкино, д. Фатеево.

Зона охраны охотничьих ресурсов:

Северо-западная граница: от реперной точки 1 (с координатами 43,68339 в.д., 57,28403 с.ш.) в северном направлении по административной границе Ковернинского муниципального округа и г.о. Сокольский до пересечения с западной границей квартала 106 Наумовского участкового лесничества Ковернинского районного лесничества, далее по западной границе квартала 106 до северо-западного угла квартала 112 Наумовского участкового лесничества Ковернинского районного лесничества, далее по северной границе кварталов 112, 113 Наумовского участкового лесничества Ковернинского районного лесничества до пересечения с автомобильной дорогой Семенов - Октябрьский;

Восточная граница: от пересечения с автомобильной дорогой Семенов – Октябрьский по автомобильной дороге Семенов – Октябрьский в южном направлении до ее пересечения с южной границей квартала 134 Наумовского участкового лесничества Ковернинского районного лесничества;

Южная граница: от пересечения с южной границей квартала 134 Наумовского участкового лесничества Ковернинского районного лесничества в западном направлении по южным границам кварталов 134, 133, 132, 131 до реки Узола, далее по середине реки Узола до деревни Романово, от нее по автомобильной дороге Романово – Трушино до деревни Марковка, далее от деревни Марковка по проселочной дороге до пересечения с административной границей г.о. Сокольский и реперной точки 1 (с координатами 43,68339 в.д., 57,28403 с.ш.).

Ограничения: запрет любительской и спортивной охоты, - все виды охотничьих ресурсов за исключением волка – в соответствии с действующим законодательством.

89. Наумовское

Общество с ограниченной ответственностью «Вест-НН»

Границы охотничьего угодья:

Северная граница: от северо-западного угла квартала 14 Наумовского участкового лесничества Ковернинского районного лесничества на восток по административной границе Ковернинского муниципального округа и Костромской области до северо-восточного угла квартала 20 Наумовского участкового лесничества Ковернинского районного лесничества;

Восточная граница: от северо-восточного угла квартала 20 Наумовского участкового лесничества Ковернинского районного лесничества по восточной границе кварталов 20, 45, 53 до северо-западного угла квартала 68, далее по северной границе кварталов 68, 69, 70, 71

Наумовского участкового лесничества Ковернинского районного лесничества, северной и восточной границам квартала 68, восточной границе кварталов 75, 81 Ильино-Заборского участкового лесничества Ковернинского районного лесничества, далее по северной, восточной и южной границам квартала 88, юго-восточной границе квартала 93 Ильино-Заборского участкового лесничества Ковернинского районного лесничества до юго-восточного его угла, далее от него в юго-восточном направлении по полевой дороге через д. Вязовка (нежилая) до д. Волоколам, от нее по автомобильной дороге 22 ОП МЗ 22Н-2337 Белбаж – Осиновка до д. Осиновка и далее по грунтовой проселочной дороге до южной границы с. Белбаж;

Южная граница: от южной границы с. Белбаж по автомобильной дороге 22 ОП МЗ 22Н-2322 Ильино – Заборское – Наумово через д. Радость до северо-восточного угла квартала 2 Узольского участкового лесничества Ковернинского районного лесничества, далее по северной и западной границам кварталов 2, 1, северной границе квартала 4 Узольского участкового лесничества Ковернинского районного лесничества, по восточной границе квартала 115 Наумовского участкового лесничества Ковернинского районного лесничества, далее на запад вдоль северных просек кварталов 115, 114, 113, 112 Наумовского участкового лесничества Ковернинского районного лесничества до юго-западного угла квартала 106 Наумовского участкового лесничества Ковернинского районного лесничества;

Западная граница: от юго-западного угла квартала 106 Наумовского участкового лесничества Ковернинского районного лесничества по его западной стороне до места пересечения с административной границей Ковернинского муниципального округа и г.о. Сокольский, далее по этой границе до северо-западного угла квартала 14 Наумовского участкового лесничества Ковернинского районного лесничества.

К землям, земельным участкам, правовой режим которых не допускает осуществление видов деятельности в сфере охотничьего хозяйства и которые не подлежат включению в состав охотничьего угодья, относятся:

-территории следующих населенных пунктов: с. Белбаж, д. Волоколам, д. Крутяки, д. Осиновка, п. Палама, д. Палама, д. Радость, д. Рябово, п. Бориха, д. Высоково, д. Наумово, д. Пичугино, поч. Семенов, д. Смоленое, выс. Успенский, с. Федорово.

Зона охраны охотничьих ресурсов:

Северная граница: от северо-западного угла квартала 18 Наумовского участкового лесничества Ковернинского районного лесничества на восток по административной границе Костромской и Нижегородской областей до северо-восточного угла квартала 20 Наумовского участкового лесничества Ковернинского районного лесничества;

Восточная граница: от северо-восточного угла квартала 20 Наумовского участкового лесничества Ковернинского районного лесничества на юг по восточной границе кварталов 20, 45, 53 Наумовского

участкового лесничества Ковернинского районного лесничества до северо-восточного угла квартала 67 этого лесничества;

Юго-восточная граница: от северо-восточного угла квартала 67 Наумовского участкового лесничества Ковернинского районного лесничества на запад по северной границе квартала 67 Наумовского участкового лесничества Ковернинского районного лесничества до деревни Смолёное, далее от этой деревни по проселочной дороге на запад до пересечения с грунтовой дорогой на деревню Наумово в квартале 52 Наумовского участкового лесничества Ковернинского районного лесничества, далее на юг по этой дороге до деревни Наумово;

Юго-западная граница: от деревни Наумово на северо-запад по грунтовой дороге Наумово – Успенский до выселка Успенский, далее по автомобильной дороге 22 ОП РЗ 22К-0085 Марково – Каменное – Высоково – граница Костромской области на север через деревню Бориха до пересечения с административной границей Костромской и Нижегородской областей, далее по этой границе на север до северо-западного угла квартала 18 Наумовского участкового лесничества Ковернинского районного лесничества.

Ограничения: запрет любительской и спортивной охоты на все виды охотничьих ресурсов, за исключением: кабан - из засады, волк - в соответствии с действующим законодательством, вальдшнеп - в весенний период на вечерней тяге.

90. Геолог

Нижегородская региональная общественная организация «Общество охотников и рыболовов «Геолог»

Границы охотничьего угодья:

Северная: по автомобильной дороге 22 ОП МЗ 22Н-2322 Ильино-Заборское-Наумово от деревни Радость на юго-восток до места ее пересечения с административной границей Ковернинского муниципального округа и городского округа Семеновский;

Восточная: от места пересечения автомобильной дороги 22 ОП МЗ 22Н-2322 Ильино-Заборское-Наумово с административной границей Ковернинского муниципального округа и городского округа Семеновский на юг по этой границе до юго-восточного угла квартала 158 Узольского участкового лесничества Ковернинского районного лесничества;

Южная: от юго-восточного угла квартала 158 Узольского участкового лесничества Ковернинского районного лесничества на северо-запад по юго-западной границе кварталов 158, 98, южной границе квартала 95, юго-западным границам кварталов 97, 93, 89, 88, 84, 87, 83, 78 Узольского участкового лесничества Ковернинского районного лесничества, далее по западным границам кварталов 72, 66, 61, 57 до юго-западного угла квартала 53 Узольского участкового лесничества Ковернинского районного лесничества;

Западная: от юго-западного угла квартала 53 Узольского участкового лесничества Ковернинского районного лесничества на восток по южной его границе до юго-восточного угла квартала 53 Узольского участкового лесничества Ковернинского районного лесничества, далее на юг по восточной границе квартала 57 Узольского участкового лесничества Ковернинского районного лесничества до места пересечения с автомобильной дорогой 22 ОП РЗ 22К-0029 Семенов – Ильино-Заборское – Ковернино, далее по этой автомобильной дороге на восток через деревню Понурово до деревни Макридино, далее на север по восточным границам кварталов 48, 43, 34, 29, 24, 20, 17, 14, 10 Узольского участкового лесничества Ковернинского районного лесничества до северо-восточного угла квартала 10 Узольского участкового лесничества Ковернинского районного лесничества, далее на север по проселочной дороге до деревни Радость.

К землям, земельным участкам, правовой режим которых не допускает осуществление видов деятельности в сфере охотничьего хозяйства и которые не подлежат включению в состав охотничьего угодья, относятся:

- территории следующих населенных пунктов: с. Горево, с. Белбаж, д. Вязовка, д. Гарель, д. Маза, д. Макаршино, д. Макридино, д. Мокино, д. Мокловка, д. Парамоново, д. Понурово, д. Талица, д. Куприно, д. Мрасы.

Зона охраны охотничьих ресурсов:

Северная граница: от деревни Понурово на восток по автомобильной дороге 22 ОП РЗ 22К-0029 Семенов – Ильино-Заборское – Ковернино на Ильино-Заборское через квартала 50, 46 Узольского участкового лесничества Ковернинского районного лесничества до северной границы квартала 54 Узольского участкового лесничества Ковернинского районного лесничества, далее по северной границе кварталов 54, 55 Узольского участкового лесничества Ковернинского районного лесничества до северо-восточного угла квартала 55 Узольского участкового лесничества Ковернинского районного лесничества;

Восточная граница: от северо-восточного угла квартала 55 Узольского участкового лесничества Ковернинского районного лесничества на юг по восточным границам кварталов 55, 59, 64, 71, 137 до деревни Куприно;

Южная граница: от деревни Куприно на запад через квартал 141, 77 Узольского участкового лесничества Ковернинского районного лесничества до южной границы квартала 82 Узольского участкового лесничества Ковернинского районного лесничества, далее по южным границам кварталов 82, 81, 80 до юго-западного угла квартала 80 Узольского участкового лесничества Ковернинского районного лесничества;

Западная граница: от юго-западного угла квартала 80 Узольского участкового лесничества Ковернинского районного лесничества на север по проселочной дороге вдоль западных границ кварталов 80, 74, 68 Узольского

участкового лесничества Ковернинского районного лесничества до д. Понурово.

Ограничения: запрет любительской и спортивной охоты на все виды охотничьих ресурсов за исключением кабан – из засады; волк – в соответствии с действующим законодательством.

91. Рамень

Общество с ограниченной ответственностью «Рамень»

Границы охотничьего угодья:

Северо-западная граница: от села Белбаж по грунтовой дороге до деревни Осиновка, от деревни Осиновка по автомобильной дороге22 ОП МЗ 22Н-2337 Белбаж – Осиновка до деревни Волоколам, далее по проселочной дороге через деревню Вязовка до юго-восточного угла квартала 93 Ильино-Заборского участкового лесничества Ковернинского районного лесничества, далее в восточном направлении по южным границам кварталов 93, 88–91 Ильино-Заборского участкового лесничества Ковернинского районного лесничества, по восточным границам кварталов 91, 79, 72 Ильино-Заборского участкового лесничества Ковернинского районного лесничества, далее в юго-восточном направлении вдоль проселочной дороги, идущей от деревни Невейка, через квартала 72, 65, 58, 59, 54, 55, 44 Ильино-Заборского участкового лесничества Ковернинского районного лесничества, далее по восточной границе квартала 36 Ильино-Заборского участкового лесничества Ковернинского районного лесничества, далее по правому берегу р. Плоска, через квартал 26 до юго-восточного угла квартала 16 , далее по западной и северной границам квартала 27 до северо-восточного угла квартала 27 Ильино-Заборского участкового лесничества Ковернинского районного лесничества;

Восточная граница: от северо-восточного угла квартала 27 Ильино-Заборского участкового лесничества Ковернинского районного лесничества в южном направлении по административной границе Ковернинского муниципального округа до ее пересечения с автомобильной дорогой 22 ОП МЗ 22Н-2322 Ильино-Заборское – Наумово;

Юго-западная граница: от места пересечения административной границы Ковернинского муниципального округа с автомобильной дорогой 22 ОП МЗ 22Н-2322 Ильино-Заборское – Наумово, по этой дороге через деревни Бобылевка, Мокловка, Давыдово до села Белбаж.

92. Рамень-2

Общество с ограниченной ответственностью «Рамень»

Границы охотничьего угодья:

Северная граница: от северо-западного угла квартала 2 Ильино-Заборского участкового лесничества Ковернинского районного лесничества на восток по административной границе Ковернинского муниципального

округа и Костромской области до точки пересечения административных границ Ковернинского и Варнавинского муниципальных округов и Костромской области;

Восточная граница: от точки пересечения административных границ Ковернинского и Варнавинского муниципальных округов и Костромской области на юг по административной границе Ковернинского и Варнавинского муниципальных округов до юго-восточного угла квартала 16 Ильино-Заборского участкового лесничества Ковернинского районного лесничества, далее на юго-запад по грунтовой дороге, проходящей через квартала 26, 37, 44, 54, 59, 58, 65, 72, 79, 91 до южной границы квартала 91 Ильино-Заборского участкового лесничества Ковернинского районного лесничества;

Южная граница: от места пересечения южной границы квартала 91 Ильино-Заборского участкового лесничества Ковернинского районного лесничества с грунтовой дорогой на запад по южной границе кварталов 91, 90, 89 до юго-западного угла квартала 89 Ильино-Заборского участкового лесничества Ковернинского районного лесничества;

Западная граница: от юго-западного угла квартала 89 Ильино-Заборского участкового лесничества Ковернинского районного лесничества по западной и северной границе квартала 89, западным границам кварталов 84, 78, 71, 64, 57, 52, 41, 33, 29. 22, 18, 13, 9, 5, 2 до северо-западного угла квартала 2 Ильино-Заборского участкового лесничества Ковернинского районного лесничества.

К землям, земельным участкам, правовой режим которых не допускает осуществление видов деятельности в сфере охотничьего хозяйства и которые не подлежат включению в состав охотничьего угодья, относятся:

-территории следующих населенных пунктов: д. Бобылевка, д. Вязовка, д. Гордеевка, д. Давыдово, д. Мокловка, д. Осиновка, д. Покровка, д. Протасиха, д. Рамешки, д. Рябиновка.

93. Бориха

Общество с ограниченной ответственностью «Коммерческие Автомобили Дзержинска»

Границы охотничьего угодья:

Северная граница: от северо-западного угла квартала 9 Наумовского участкового лесничества Ковернинского районного лесничества на восток по административной границе Ковернинского муниципального округа и Костромской области до северо-западного угла кваратал 2 Ильино-Заборского участкового лесничества Ковернинского районного лесничества;

Восточная граница: от северо-западного угла кваратал 2 Ильино-Заборского участкового лесничества Ковернинского районного лесничества по западным границам кварталов 2, 5, 9, 13, 18, 22, 29, 33, 41, 52, 57, 64, 71, 78, 84 до юго-западного угла квартала 84 Ильино-Заборского участкового лесничества Ковернинского районного лесничества;

Южная граница: от юго-западного угла квартала 84 Ильино-Заборского участкового лесничества Ковернинского районного лесничества по южным границам кварталов 83,82, западным границам кварталов 82, 76, 69, южным границам кварталов 61 Ильино-Заборского участкового лесничества, южным границам кварталов 49, 56, 55, 54 до юго-западного угла квартала 54 Наумовского участкового лесничества Ковернинского районного лесничества до юго-западного угла квартала 54 Наумовского участкового лесничества Ковернинского районного лесничества;

Западная граница: от юго-западного угла квартала 54 Наумовского участкового лесничества Ковернинского районного лесничества на север по западным границам кварталов 54, 46, 26, 21 до северо-западного угла квартала 9 Наумовского участкового лесничества Ковернинского районного лесничества.

94. Узольское

Ассоциация «Охотничье хозяйство «Узольское»

Границы охотничьего угодья:

Северная граница: от северо-восточного угла квартала 4 Узольского участкового лесничества Ковернинского районного лесничества по северным границам кварталов 4, 1, 2 Узольского участкового лесничества Ковернинского районного лесничества до автомобильной дороги 22 ОП МЗ 22Н-2322 Ильино-Заборское-Наумово, далее по этой дороге до деревни Радость;

Восточная граница: от деревни Радость на юг по проселочной дороге до северо-восточного угла квартала 10 Узольского участкового лесничества Ковернинского районного лесничества, далее по восточным границам кварталов 10, 14, 17, 20, 24, 29, 34, 43, 48 до деревни Макридино;

Южная граница: от деревни Макридино по автомобильной дороге 22 ОП МЗ 22Н-2322 Ильино-Заборское-Наумово в западном направлении через деревню Понурово до юго-восточного угла квартала 53 Узольского участкового лесничества Ковернинского районного лесничества, далее по южной границе квартала 53 Узольского участкового лесничества Ковернинского районного лесничества до юго-западного его угла;

Западная граница: от юго-западного угла квартала 53 Узольского участкового лесничества Ковернинского районного лесничества по восточным границам кварталов 53, 49, 45, 44, 39, 35, 31, 26, 25, 21, 18, 15, 11, 7, 4 до северо-восточного угла квартала 4 Узольского участкового лесничества Ковернинского районного лесничества.

К землям, земельным участкам, правовой режим которых не допускает осуществление видов деятельности в сфере охотничьего хозяйства и которые не подлежат включению в состав охотничьего угодья, относятся:

-территории следующих населенных пунктов: д. Павлово, д. Петрово, д. Понурово, д. Радость, д. Сермягино, д. Шляпино.

Зона охраны охотничьих ресурсов:

Северная граница: от точки пересечения северной границы квартала 122 Узольского участкового лесничества Ковернинского районного лесничества с западной границей охотничьего угодья на восток по северным границам кварталов 122, 45 Узольского участкового лесничества Ковернинского районного лесничества до северо-западного угла квартала 41 Узольского участкового лесничества Ковернинского районного лесничества;

Восточная граница: от северо-западного угла квартала 41 Узольского участкового лесничества Ковернинского районного лесничества на юг по восточным границам кварталов 121, 126, 50 Узольского участкового лесничества Ковернинского районного лесничества до точки пересечения восточной границы квартала 50 с автомобильной дорогой 22 ОП РЗ 22К-0029 Семенов – Ильино-Заборское – Ковернино;

Южная граница: от точки пересечения восточной границы квартала 50 с автомобильной дорогой 22 ОП РЗ 22К-0029 Семенов – Ильино-Заборское – Ковернино на запад по северной границе охотничьего угодья до юго-западного угла квартала 53 Узольского участкового лесничества Ковернинского районного лесничества;

Западная граница: от юго-западного угла квартала 53 Узольского участкового лесничества Ковернинского районного лесничества на север по западной границе охотничьего угодья до точки пересечения северной границы квартала 122 Узольского участкового лесничества Ковернинского районного лесничества с западной границей охотничьего угодья.

Ограничения: запрет охоты в целх любительской и спортивной охоты на все виды охотничьих ресурсов за исключением кабан, медведь - из засады; волк - в соответствии с действующим законодательством.

КРАСНОБАКОВСКИЙ МУНИЦИПАЛЬНЫЙ ОКРУГ

95. Ветлужское

Нижегородская региональная общественная организация охотников и рыболовов «Ветлужское»

Границы охотничьего угодья:

Северная граница: от северо-западного угла квартала 15 Сабельного участкового лесничества Краснобаковского районного лесничества на северо-восток по административной границе Краснобаковского и Варнавинского муниципальных округов до места пересечения ее с рекой Ветлугой напротив д. Сквозники;

Восточная граница: от места пересечения административной границы Краснобаковского и Варнавинского муниципальных округов с рекой Ветлугой вниз по течению по середине реки Ветлуги до р.п. Ветлужский, далее вдоль западной границы р.п. Ветлужский до места пересечения ее с Горьковской железной дорогой, далее на юго-запад по этой железной дороге до места пересечения ее с административной границей Краснобаковского

муниципального округа и городского округа Семеновский;

Юго-западная граница: от места пересечения Горьковской железной дороги с административной границей Краснобаковского муниципального округа и городского округа Семеновский на северо-запад по административной границе Краснобаковского муниципального округа и городского округа Семеновский до юго-западного угла квартала 15 Сабельного участкового лесничества Краснобаковского районного лесничества.

К землям, земельным участкам, правовой режим которых не допускает осуществление видов деятельности в сфере охотничьего хозяйства и которые не подлежат включению в состав охотничьего угодья, относятся:

-территории следующих населенных пунктов: п. Пруды, д. Баландиха, д. Желтовка, д. Зашильское, д. Лопатино, д. Патракеево, с. Сквозники, д. Сластники, д. Слониха, д. Софоново, д. Труфаново, д. Трухино, с. Чемашиха, д. Черепаниха, п. Чибирь, р.п. Ветлужский, д. Антропиха, д. Верхняя Сарафаниха, д. Заполица, д. Здекино, д. Кашниково, д. Осиновка.

Зона охраны охотничьих ресурсов:

Северная граница: от места пересечения реки Черная с западной границей квартала 69 Ветлужского участкового лесничества Краснобаковского районного лесничества по середине этой реки вверх по течению до пересечения с северной границей квартала 65, далее на восток по северным границам кварталов 65 - 68 до северо-восточного угла квартала 68 Ветлужского участкового лесничества Краснобаковского районного лесничества. Далее на юго-восток до места пересечения грунтовой дороги урочище Перехватка – урочище Новая с Горьковской железной дорогой;

Восточная граница: от места пересечения грунтовой дороги урочище Перехватка - урочище Новая с Горьковской железной дорогой по Горьковской железной дороге на юго-запад до пересечения с южной границей квартала 19 Моисеевского участкового лесничества Краснобаковского районного лесничества;

Южная граница: от места пересечения Горьковской железной дороги с южной границей квартала 19 Моисеевского участкового лесничества Краснобаковского районного лесничества на запад по южной границе кварталов 19, 18, 17, 16 до юго-западного угла квартала 16 Моисеевского участкового лесничества Краснобаковского районного лесничества;

Западная граница: от юго-западного угла квартала 16 Моисеевского участкового лесничества Краснобаковского районного лесничества по западной границе квартала 16, западной и северной границе квартала 1 Моисеевского участкового лесничества Краснобаковского районного лесничества, далее на север по западным границам квартала 2 Моисеевского участкового лесничества Краснобаковского районного лесничества и квартала 69 Ветлужского участкового лесничества Краснобаковского районного лесничества до места пересечения реки Черная с западной

границей квартала 69 Ветлужского участкового лесничества Краснобаковского районного лесничества.

Ограничения: запрет любительской и спортивной охоты на все виды охотничьих ресурсов за исключением волка в соответствии с действующим законодательством.

96. Краснобаковское

Общественная организация «Нижегородское областное общество охотников и рыболовов»

Границы охотничьего угодья:

Северная граница: от места пересечения р. Ветлуга с административной границей Краснобаковского и Варнавинского муниципальных округов на северо-восток по административной границе Краснобаковского и Варнавинского муниципальных округов до северо-восточного угла квартала 2 Быструхинского участкового лесничества Краснобаковского районного лесничества, от северо-восточного угла указанного квартала на юг по восточным границам кварталов 2, 8, северным границам кварталов 15, 16, восточным границам кварталов 16, 25, 35, 46 Быструхинского участкового лесничества Краснобаковского районного лесничества до Горьковской железной дороги, далее на юго-запад по указанной железной дороге до северной границы квартала 66 Быструхинского участкового лесничества, далее по его северной и восточной границе, по восточной границе квартала 18 Боровского участкового лесничества Краснобаковского районного лесничества до места пересечения с проселочной дорогой, проходящей от п. Быструха до автодороги 22 ОП РЗ 22Р-0159 Н. Новгород – Шахунья – Киров, далее на северо-восток по автодороге 22Р-0159 Н. Новгород – Шахунья – Киров, проходящей через д. Заводь, п. Жаренский, д. Шилиха, с. Носовая до места пересечения с административной границей Краснобаковского и Уренского муниципальных округов, далее на восток по данной административной границе до места пересечения административных границ Краснобаковского, Уренского и Тонкинского муниципальных округов;

Восточная граница: от места пересечения административных границ Краснобаковского, Уренского и Тонкинского муниципальных округов на юг по административной границе Краснобаковского и Тонкинского муниципальных округов до места пересечения административных границ Краснобаковского, Воскресенского и Тонкинского муниципальных округов;

Юго-восточная граница: от места пересечения административных границ Краснобаковского, Воскресенского и Тонкинского муниципальных округов на запад, юг и юго-запад по административной границе Краснобаковского и Воскресенского муниципальных округов до места пересечения ее с р. Ветлуга;

Юго-западная граница: от места пересечения административной границы Краснобаковского и Воскресенского муниципальных округов с р.

Ветлуга по фарватеру вверх по течению р. Ветлуга до места пересечения ее с административной границей Краснобаковского и Варнавинского муниципальных округов.

К землям, земельным участкам, правовой режим которых не допускает осуществление видов деятельности в сфере охотничьего хозяйства и которые не подлежат включению в состав охотничьего угодья, относятся:

- территории следующих населенных пунктов: с. Чащиха, д. Афанасиха, д. Бажино, д. Бараниха, к. Боровский, п. Быструха, д. Ветошкино, д. Высоковка, поч. Вязовой, п. Жаренский, д. Зубово, с. Ильинское, д. Караси, с. Кириллово, д. Коростиха, д. Кочеватово, д. Лучкино, д. Лысица, поч. Межка, д. Нижняя Сарафаниха, д. Новоильинское, поч. Новоядровский, с. Носовая, д. Перехватка, п. Перехватка, д. Подлысье, д. Сиянье, д. Субботино, д. Теплухино, д. Шижма, д. Шилиха, с. Ядрово, п. Затон, п. Лесной Курорт.

Зона охраны охотничьих ресурсов № 1:

Северная граница: от северо-западного угла квартала 81 Боровского участкового лесничества Краснобаковского районного лесничества на восток по северной границе кварталов 81, 82 до северо-восточного угла квартала 82 этого лесничества;

Восточная граница: от северо-восточного угла квартала 82 Боровского участкового лесничества Краснобаковского районного лесничества на юг по восточной границе кварталов 82 Боровского участкового лесничества Краснобаковского районного лесничества, 29, 40, 53 Баковского участкового лесничества Краснобаковского районного лесничества до места пересечения с автомобильной дорогой 22 ОП РЗ 22К-0019 Воскресенское – Воздвиженское – кордон Боровский, далее по этой дороге на юго-восток до места пересечения с рекой Семеновка;

Южная граница: от места пересечения с рекой Семеновка по середине реки Семеновка вниз по течению до озера Нижнее Семеновское, далее на запад по северному берегу озер: Нижнее Семеновское, Верхнее Семеновское, Лопаты до ручья, соединяющего озеро Лопаты и озеро Черное, далее на северо-запад по середине этого ручья;

Западная граница от места пересечения с автомобильной дорогой 22 ОП РЗ 22Р-0159 Н. Новгород – Шахунья – Киров на северо-восток по автомобильной дороге 22 ОП РЗ 22Р-0159 Н. Новгород – Шахунья – Киров до поворота на поселок Лесной Курорт, далее на север по дороге 22 ОП МЗ 22Н-2413 Подъезд к д/о "Лесной Курорт" от а/д Н.Новгород – Шахунья – Киров до северо-восточного угла квартала 82 Боровского участкового лесничества Краснобаковского районного лесничества.

Ограничения: запрет любительской и спортивной охоты на все виды охотничьих ресурсов за исключением кабан, медведь – из засады.

Зона охраны охотничьих ресурсов № 2:

Северная граница: от места пересечения западной границы квартала 26 Кирилловского участкового лесничества Краснобаковского районного лесничества с рекой Шолька по середине этой реки вверх по течению до места ее пересечения с восточной границей квартала 19 Кирилловского участкового лесничества Краснобаковского районного лесничества;

Восточная граница: от места пересечения с восточной границей квартала 19 Кирилловского участкового лесничества Краснобаковского районного лесничества на юг по восточной границе кварталов 19, 27, 34, 39 Кирилловского участкового лесничества Краснобаковского районного лесничества до юго-восточного угла квартала 39 этого лесничества, далее на запад по южной границе квартала 39 Кирилловского участкового лесничества Краснобаковского районного лесничества до места пересечения с восточной границей квартала 44 Кирилловского участкового лесничества Краснобаковского районного лесничества, далее на юг по восточной границе кварталов 44, 47 Кирилловского участкового лесничества Краснобаковского районного лесничества до юго-восточного угла квартала 47 этого лесничества;

Южная граница: от юго-восточного угла квартала 47 Кирилловского участкового лесничества Краснобаковского районного лесничества на запад по южной границе кварталов 47, 46 Кирилловского участкового лесничества Краснобаковского районного лесничества до юго-западного угла квартала 46 Кирилловского участкового лесничества Краснобаковского районного лесничества;

Западная граница: от юго-западного угла квартала 46 Кирилловского участкового лесничества Краснобаковского районного лесничества по западной границе кварталов 46, 43, 38, 33, 26 Кирилловского участкового лесничества Краснобаковского районного лесничества до места пересечения западной границы квартала 26 Кирилловского участкового лесничества Краснобаковского районного лесничества с рекой Шолька.

Ограничения: запрет любительской и спортивной охоты на все виды охотничьих ресурсов за исключением кабан, медвдеь – из засады.

97. Агроспецтех-НН

Общество с ограниченной ответственностью «Агроспецтех-НН»

Границы охотничьего угодья:

Северная граница: от д. Перехватка (нежилое) на юго-восток по середине реки Беленькой до ее истока, далее по северной и восточной границам квартала 66 Моисеевского участкового лесничества Краснобаковского районного лесничества до пересечения с проселочной дорогой ст. Перехватка – д. Бараниха, далее по этой дороге до д. Бараниха, далее по середине реки Баковки до места ее слияния с рекой Ветлугой;

Восточная граница: от места слияния реки Баковки с рекой Ветлугой по фарватеру реки Ветлуги вниз по течению до пересечения ее с административной границей Краснобаковского муниципального округа,

далее по административной границе Краснобаковского муниципального округа до устья реки Малая Дуга;

Южная граница: от устья реки Малая Дуга по административной границе Краснобаковского муниципального округа до юго-западного угла квартала 103 Сабельного участкового лесничества Краснобаковского районного лесничества;

Западная граница: от юго-западного угла квартала 103 Сабельного участкового лесничества Краснобаковского районного лесничества на север по административной границе Краснобаковского муниципального округа до места пересечения ее с Горьковской железной дорогой, далее на северо-восток по этой железной дороге до д. Перехватка (нежилое).

К землям, земельным участкам, правовой режим которых не допускает осуществление видов деятельности в сфере охотничьего хозяйства и которые не подлежат включению в состав охотничьего угодья, относятся:

- территории следующих населенных пунктов: с. Зубилиха, д. Арефино, д. Березовец, д. Вавилиха, д. Вороватка, д. Дуплиха, д. Жуково, д. Зотино, д. Козлово, д. Ляды, с. Медведиха, д. Михайлово, д. Никитино, д. Оньшино, д. Потрохово, д. Разгуляи, д. Сенькино, д. Текун, д. Удельная Чащиха, д. Усольцево, д. Уткино, д. Якушово, с. Чащиха, д. Афанасиха, д. Бажино, д. Ветошкино, с. Ильинское, д. Коростиха, д. Лысица, д. Нижняя Сарафаниха, д. Перехватка, д. Подлысье, д. Субботино.

Зона охраны охотничьих ресурсов:

Северная граница: от северо-западного угла квартала 100 Сабельного участкового лесничества Краснобаковского районного лесничества по северной его границе до пересечения с лесной грунтовой дорогой, далее по ней через кварталы 95, 96, 91, 86 Сабельного участкового лесничества Краснобаковского районного лесничества до д. Текун;

Восточная и южная граница: от д. Текун на юг по автомобильной дороге 22 ОП РЗ 22Р-0159 Н.Новгород-Шахунья-Киров до административной границы Краснобаковского муниципального округа и г.о. Семеновский;

Западная граница: от места пересечения автомобильной дороги 22 ОП РЗ 22Р-0159 Н.Новгород – Шахунья – Киров с административной границей Краснобаковского муниципального округа и г.о. Семеновский на северо-запад по административной границе Краснобаковского муниципального округа и г.о. Семеновский до юго-западного угла квартала 106 Сабельного участкового лесничества Краснобаковского районного лесничества, далее на север по западной границе кварталов 106, 100 до северо-западного угла квартала 100 Сабельного участкового лесничества Краснобаковского районного лесничества.

Ограничения: запрет любительской и спортивной охоты на все виды охотничьих ресурсов за исключением: волк - с подхода, загоном, из засады, на логовах, на вабу, ловушками (самоловами), с использованием автомототранспортных средств; кабан - все половозрастные группы – из засады.

98.Общедоступные охотничьи угодья Краснобаковского муниципального округа

Состоят из двух обособленных участков.

Участок 1

Границы охотничьего угодья:

Северо-западная граница: от д. Перехватка (нежил) по Горьковской железной дороге на северо-восток до р.п.Ветлужский, затем по западной и северной границе р.п.Ветлужский до реки Ветлуга;

Северо-восточная граница: от р.п.Ветлужский на юго-восток вниз по течению посередине реки Ветлуга до места впадения в нее реки Баковка;

Южная граница: от места впадения в реку Ветлуга реки Баковка на запад вверх по течению по середине этой реки до д. Бараниха, далее на запад по проселочной дороге Бараниха – ст. Перехватка до пересечения с восточной границей квартала 66 Моисеевского участкового лесничества Краснобаковского районного лесничества, далее по восточной и северной границе квартала 66 Моисеевского участкового лесничества Краснобаковского районного лесничества до реки Беленькая, далее вниз по течению р.Беленькая до д.Перехватка (нежил).

Участок 2

Северная граница: от юго-восточного угла квартала 98 Носовского участкового лесничества Краснобаковского районного лесничества на север, затем на восток по восточной и южной границе кварталов 98, 9, 99 Носовского участкового лесничества Краснобаковского районного лесничества до трассы 22 ОП РЗ 22Р-0159 Н. Новгород – Шахунья – Киров;

Юго-восточная и южная граница: от места пересечения южной границы квартала 99 Носовского участкового лесничества Краснобаковского районного лесничества с трассой 22 ОП РЗ 22Р-0159 Н. Новгород – Шахунья – Киров на юго-запад по этой трассе до места ее пересечения с рекой Боровка, далее вниз по течению этой реки на северо-запад до восточной границы квартала 98 Носовского участкового лесничества Краснобаковского районного лесничества;

Западная граница: от места пересечения реки Боровка с восточной границей квартала 98 Носовского участкового лесничества Краснобаковского районного лесничества до юго-восточного угла квартала 98 Носовского участкового лесничества Краснобаковского районного лесничества.

К землям, земельным участкам, правовой режим которых не допускает осуществление видов деятельности в сфере охотничьего хозяйства и которые не подлежат включению в состав охотничьего угодья, относятся:

- территории следующих населенных пунктов: р.п. Красные Баки, р.п. Ветлужский, д. Богатыриха, д. Кологривка, д. Красногор, д. Овечкино, д. Сомиха, с. Носовая.

99. Боровское

Общество с ограниченной ответственностью «Ветлужское»

Границы охотничьего угодья:

Северная граница: от места пересечения реки Уста с административной границей Краснобаковского и Уренского муниципальных округов на восток по этой административной границе до трассы 22 ОП РЗ 22Р-0159 Н. Новгород – Шахунья – Киров;

Юго-восточная граница: от места пересечения административной границы Краснобаковского и Уренского муниципальных округов с трассой 22 ОП РЗ 22Р-0159 Н.Новгород-Шахунья-Киров на юго-запад по этой трассе до места пересечния с южной границей квартала 99 Носовского участкового лесничества Краснобаковского районного лесничества, далее по южной границе кварталов 99, 9, 98 Носовского участкового лесничества Краснобаковского районного лесничества, затем по до пересечения с рекой Боровка;

Южная граница: от места пересечения восточной границы квартала 98 с р.Боровка на северо-запад по этой реке до места ее впадения в реку Уста, далее на север вверх по течению реки Уста до места ее пересечения с административной границы Краснобаковского и Уренского муниципальных округов.

КРАСНОБАКОВСКИЙ / ВАРНАВИНСКИЙ / УРЕНСКИЙ МУНИЦИПАЛЬНЫЕ ОКРУГИ

100. Шеманихинское

Федеральное государственное казенное образовательное учреждение Институт ФСБ России (г. Нижний Новгород)

Границы охотничьего угодья:

Северная граница: от северо-западного угла квартала 38 Варнавинского участкового лесничества Варнавинского районного лесничества на восток по северным границам кварталов 38, 39, 40, 41 Варнавинского участкового лесничества Варнавинского районного лесничества затем на восток по северным граница кварталов 170, 171, 172 Михайловского участкового лесничества Уренского районного лесничества до пересечения с автодорогой 22 ОП МЗ 22Н-4409 Подъезд к п. Уста – д. Минеево от а/д Подъезд к г. Урень;

Восточная граница: от места пересечения северной границы квартала 172 Михайловского участкового лесничества Уренского районного лесничества с автодорогой 22 ОП МЗ 22Н-4409 Подъезд к п. Уста – д. Минеево от а/д Подъезд к г. Урень на юг по этой дороге до д.Минеево, затем на юг по восточным граница кварталов 185, 186, 194, 199, 205, 210, 214, 217 Михайловского участкового лесничества Уренского районного лесничества до пересечения с рекой Уста, далее по этой реке до места впадения в нее реки Боровка, затем по этой реке до трассы 22 ОП РЗ 22Р-0159 Н.Новгород-

Шахунья-Киров у д. Носовая;

Южная граница: от д. Носовая по трассе 22 ОП РЗ 22Р-0159 Н. Новгород – Шахунья – Киров на юго-запад до поворота на д. Быструха;

Западная граница: от поворота на д. Быструха на трассе 22 ОП РЗ 22Р-0159 Н.Новгород-Шахунья-Киров на север до д. Быструха, далее на север по западным границам кварталов 19, 9 Боровского участкового лесничества Краснобаковского районного лесничества, затем на север по западной границе квартала 57 Быструхинского участкового лесничества Краснобаковского районного лесничества до Горьковской железной дороги, далее по этой железной дороге на северо-восток до пересечения с западной границей квартала 137 Шеманихинского участкового лесничества Краснобаковского районного лесничества, далее по западной границе кварталов 137, 129, 119, 109, по южным границам кварталов 100, 99, по западным границам кварталов 99, 86 Шеманихинского участкового лесничества Краснобаковского районного лесничества, затем по административной границе Краснобаковского и Варнавинского муниципальных округов до юго-западного угла квартала 38 Варнавинского участкового лесничества Варнавинского районного лесничества, затем по западной границе квартала 38 до северо-западного угла квартала 38 Варнавинского участкового лесничества Варнавинского районного лесничества.

К землям, земельным участкам, правовой режим которых не допускает осуществление видов деятельности в сфере охотничьего хозяйства и которые не подлежат включению в состав охотничьего угодья, относятся:

-территории следующих населенных пунктов: п. Шеманиха, п. Быстренский, д. Красные Усады, поч. Любимовский, д. Потанино д. Заводь.

Зона охраны охотничьих ресурсов:

Северная граница: от северо-западного угла квартала 33 Шеманихинского участкового лесничества Краснобаковского районного лесничества на восток по северной границе кварталов 33–39 Шеманихинского участкового лесничества Краснобаковского районного лесничества до пересечения с административной границей Краснобаковского и Уренского муниципальных округов Нижегородской области;

Восточная граница: от пересечения с административной границей Краснобаковского и Уренского муниципальных округов Нижегородской области на юг по административной границе Краснобаковского и Уренского муниципальных округов Нижегородской области до пересечения ее с линией электропередач;

Юго-восточная граница: от пересечения с линией электропередач на юго -запад по линии электропередач, проходящей через кварталы 51, 50, 152, 151, 150, 82, 81 Шеманихинского участкового лесничества Краснобаковского районного лесничества, до ее пересечения с южной границей квартала 81 этого лесничества, далее по южной границе кварталов 81, 80

Шеманихинского участкового лесничества Краснобаковского районного лесничества до юго-западного угла квартала 80 этого лесничества;

Западная граница: от юго-западного угла квартала 80 Шеманихинского участкового лесничества Краснобаковского районного лесничества на север по западной границе кварталов 80, 73, 66, 57, 45, 33 Шеманихинского участкового лесничества Краснобаковского районного лесничества до северо-западного угла квартала 33 Шеманихинского участкового лесничества Краснобаковского районного лесничества.

Ограничения: запрет охоты в целх любительской и спортивной охоты на все виды охотничьих ресурсов за исключением кабан – из засады, волк - в соответствии с действующим законодательством.

КРАСНООКТЯБРЬСКИЙ МУНИЦИПАЛЬНЫЙ ОКРУГ

101. Общедоступные охотничьи угодья Краснооктябрьского муниципального округа

Границы охотничьего угодья:

Северная, восточная, южная и западная границы: проходят по административной границе Краснооктябрьского муниципального округа.

К землям, земельным участкам, правовой режим которых не допускает осуществление видов деятельности в сфере охотничьего хозяйства и которые не подлежат включению в состав охотничьего угодья, относятся:

-территории следующих населенных пунктов: с. Большое Рыбушкино, с. Малое Рыбушкино, д. Карга, с. Кечасово, д. Екатериновка, д. Мангушево, с. Чернуха, с. Ключищи, с. Маресево, д. Ждановка, с. Медяна, д. Пошатово, с. Салганы, с. Акулинино, с. Александрово, с. Большая Мажарка, д. Буяновка, д. Загарино, с. Китово, д. Княжевка, д. Лукьяновка, д. Малая Мажарка, д. Марьевка, п. Работник, с. Федоровка, д. Чуркино, с. Сарга, д. Абрамово, д. Дубровка, с. Ерпелево, д. Лизинка, д. Михайловка, д. Орловка, д. Родионовка, с. Семеновка, с. Уразовка, д. Актуково, д. Кадомка, д. Кузьминка, д. Овечий Овраг, с. Чембилей.

Зона охраны охотничьих ресурсов:

Северная граница: от села Большая Мажарка на восток по дороге 22 ОП РЗ 22К-0073 Ужовка – Б. Болдино – Салганы до пересечения с административной границей Сеченовского муниципального округа, далее по границе Сеченовского муниципального округа на северо-восток до села Васильевка;

Восточная граница: от села Васильевка по дороге 22 ОП МЗ 22Н-3827 Васильевка – Елизаветино до деревни Елизаветино, далее по проселочной дороге Елизаветино – Мяндровка до поворота на дорогу Мяндровка – Атяшево, затем по дороге Мяндровка – Атяшево на юг до пересечения с дорогой Болховское - Люцерновская поляна (нежил.), далее на восток по этой дороге до автомобильной трассы 22 ОП РЗ 22К-0088 Сеченово – В. Талызино

– Булдаково – граница с Республикой Мордовия, далее до села Алферьево, от села Алферьево по дороге Алферьево – Моревка до пересечения с административной границей Сеченовского муниципального округа и Республики Мордовия;

Южная граница: по административной границе Сеченовского муниципального округа и Республики Мордовия на северо-запад до пересечения с дорогой Спасское - Ерпелево, далее по проселочной дороге до села Ерпелево, от села Ерпелево по дороге 22 ОП МЗ 22Н-2507 Подъезд к с. Ерпелево от а/д Ужовка – Б. Болдино – Салганы на запад до пересечения с дорогой 22 ОП РЗ 22К-0073 Ужовка – Б. Болдино – Салганы, по дороге 22 ОП РЗ 22К-0073 Ужовка – Б. Болдино – Салганы до поворота на деревню Лукьяновка, далее на северо-запад по дороге 22 ОП МЗ 22Н-2506 Подъезд к с.Акулинино от а/д Ужовка-Б.Болдино-Салганы до деревни Лукьяновка;

Западная граница: от деревни Лукьяновка по дороге 22 ОП МЗ 22Н-2506 Подъезд к с. Акулинино от а/д Ужовка – Б. Болдино – Салганы до поворота на дорогу Лукьяновка – Большая Мажарка, по дороге на северо-восток до села Большая Мажарка.

Ограничения: запрет любительской и спортивной охоты на все виды охотничьих ресурсов за исключением кабан – из засады.

Иные территории, являющиеся средой обитания охотничьих ресурсов Краснооктябрьского муниципального округа – заказник Уразовский

северная – от с. Чернуха по шоссейной дороге на северо-восток через деревни Ендовищи и Трехозерье до выезда на шоссе Горький – Уразовка (вблизи д. Пошатово), далее по этому шоссе на юго-восток до Уразовского моста через р. Пары;

юго-восточная - от моста через р. Пары в с. Уразовка по левому берегу р. Пары до пересечения ее дорогой Салганы – Мангушево;

юго-западная - от пересечения левого берега р. Пары шоссейной дорогой Салганы - Мангушево далее по этой дороге на северо-запад через с. Мангушево, с. Кечасово до с. Чернуха Кечасовского сельсовета.

КСТОВСКИЙ МУНИЦИПАЛЬНЫЙ ОКРУГ

102. Кстовское

Муниципальное бюджетное учреждение «Кстовское охотничье хозяйство»

Границы охотничьего угодья:

Северная, восточная, южная и западная границы: проходят по административной границе Кстовского муниципального округа.

К землям, земельным участкам, правовой режим которых не допускает осуществление видов деятельности в сфере охотничьего хозяйства и которые не подлежат включению в состав охотничьего угодья, относятся:

- территории следующих населенных пунктов: г. Кстово, д. Афонино,

д. Анкудиновка, п. ст. Анкудиновка, д. Кузьминка, д. Никульское, д. Утечино, с. Безводное, с. Великий Враг, д. Зименки, д. Михальчиково, д. Муханово, д. Подвалиха, с. Ближнее Борисово, с. Вязовка, п. Дружный, д. Митино, д. Румянцево, п. Ждановский, с. Большая Ельня, д. Крутая, д. Малая Ельня, д. Опалиха, д. Ржавка, с. Федяково, д. Фроловское, п. Черемисский, д. Черемисское, с. Большое Мокрое, с. Елховка, д. Зелецино, д. Кривая Шелокша, д. Новая Деревня, д. Новая Пунерь, с. Новые Ключищи, с. Семеть, д. Чаглава, с. Запрудное, с. Варварское, д. Голошубиха, д. Горяньково, д. Долгая Поляна, с. Завражная Слобода, с. Кадницы, д. Калинино, д. Кувардино, п. Ленинская Слобода, д. Семенищи, с. Шава, д. Новоликеево, д. Ветчак, д. Карабатово, д. Караулово, д. Починок, д. Студенец, д. Толстобино, д. Прокошево, д. Докукино, п. Искра, д. Козловка, д. Конновка, д. Красногорка, д. Красноселово, с. Ляписи, д. Попадейка, д. Семенцево, д. Серково, с. Толмачево д. Цедень, д. Шерменево, с. Работки, д. Абатурово, с. Ачапное, п. Волжский, с. Луговой Борок, д. Малиновка, д. Слопинец, с. Татинец, д. Чеченино, п. Селекционной станции, д. Козловка, п. Культура, п. Опытный, д. Ройка, п. Садовский, д. Подлесово, д. Горный Борок, с. Слободское, д. Спирино, д. Шмойлово, с. Чернуха, с. Вередеево, д. Вершинино, д. Владимировка, с. Выездное, д. Грязновка, д. Каменка, д. Келейниково, д. Красногорка, д. Лапшлей, д. Майдан, д. Мешиха, д. Новониколаевка, д. Старые Ключищи, с. Шелокша, с. Чернышиха, д. Большое Лебедево, д. Высоково, д. Игрищи, с. Игумново, д. Прокошевка, д. Рамешки, д. Соколищи, с. Соколово, д. Сонино, д. Ташлыково;

- территории следующих лесопарковых зон: лесопарковая зона Кстовского районного лесничества.

Зона охраны охотничьих ресурсов №1:

Северная граница: от моста на реке Кудьма (дорога Н.Новгород - Казань) на восток по автостраде М7 «Волга» до поворота на деревню Прокошево;

Восточная граница: от автомобильной дороги М7 «Волга» (поворот на деревню Прокошево) по дороге 22 ОП МЗ 22Н-2640 Запрудное-Толмачево на юг через деревню Калинино до поворота на деревню Слободское;

Южная граница: от поворота на деревню Слободское с автомобильной дороги Калинино – Прокошево на запад по автомобильной дороге 22 ОП МЗ 22Н-2637 Подъезд к д. Горный Борок – с. Слободское – д. Докукино от а/д М-7 «Волга» через деревню Слободское до поворота дороги на деревню Горный Борок, далее по ней на север до пересечения ее с нефтепроводом Альметьевск – Нижний Новгород, затем по нефтепроводу на запад до пересечения его с рекой Озерка;

Западная граница: от места пересечения нефтепровода Альметьевск - Нижний Новгород с рекой Озерка вниз по ее течению до слияния с рекой Кудьма, далее по середине реки Кудьма до пересечения с автострадой М7 «Волга».

Ограничения: запрет охоты в целх любительской и спортивной охоты на все виды охотничьих ресурсов за исключением кабан - из засады; волк - в соответствии с законодательством; лисица – с подхода, из засады.

Зона охраны охотничьих ресурсов № 2:

Северо-западная, северо-восточная граница: от места пересечения автомобильной дороги 22 ОП МЗ 22Н-2622 Подъезд к д. Прокошево – с. Ляписи от а/д Запрудное – Толмачево с проселочной дорогой на село Лопатищи по проселочной дороге в направлении к селу Лопатищи до поворота на проселочную дорогу до деревни Сонино, от нее до пересечения с северной границей квартала 82 Работкинского участкового лесничества Нижегородского районного лесничества, далее по северной границе этого квартала до реки Алферовка, по ней в юго-западном направлении до северо-западного угла квартала 84 Работкинского участкового лесничества Нижегородского районного лесничества, далее по северной границе и частично по восточной границе этого квартала до северной границы квартала 85 Работкинского участкового лесничества Нижегородского районного лесничества, от нее по северной и восточной границам квартала 85 Работкинского участкового лесничества Нижегородского районного лесничества до юго-восточного угла этого квартала, далее в южном направлении до пересечения с проселочной дорогой до деревни Высоково;

Юго-восточная, юго-западная граница: от пересечения с проселочной дорогой до деревни Высоково по проселочной дороге к деревне Высоково до ее пересечения с проселочной дорогой до деревни Пужаевка, далее по этой дороге до пересечения с автомобильной дорогой 22 ОП МЗ 22Н-2622 Подъезд к д. Прокошево – с. Ляписи от а/д Запрудное – Толмачево;

Западная граница: от пересечения с автомобильной дорогой 22 ОП МЗ 22Н-2622 Подъезд к д. Прокошево – с. Ляписи от а/д Запрудное – Толмачево в северном направлении по автомобильной дороге 22 ОП МЗ 22Н-2622 Подъезд к д. Прокошево – с. Ляписи от а/д Запрудное – Толмачево до места пересечения автомобильной дороги 22 ОП МЗ 22Н-2622 Подъезд к д. Прокошево – с. Ляписи от а/д Запрудное – Толмачево с проселочной дорогой на село Лопатищи.

Ограничения: запрет охоты в целях любительской и спортивной охоты, - все виды охотничьих ресурсов за исключением кабан - из засады; волк - в соответствии с законодательством; лисица – с подхода, из засады.

ГОРОДСКОЙ ОКРУГ ГОРОД КУЛЕБАКИ

103. Общедоступные охотничьи угодья городского округа город Кулебаки

Границы охотничьего угодья:

Северная и юго-восточная границы: от северо-восточного угла квартала 25 Саваслейского участкового лесничества Кулебакского районного

лесничества на восток, затем на юго-запад по административной границе городского округа г. Кулебаки до места пересечения с грунтовой дорогой Серебрянка – Дубовка;

Юго-западная граница: от места пересечения административной границы городского округа г. Кулебаки с грунтовой дорогой Серебрянка – Дубовка на запад по этой дороге до д.Серебрянка, затем на северо-запад по автомобильной дороге 22 ОП МЗ 22Н-2708 Подъезд к д. Пушлей – д. Серебрянка от а/д Владимир – Муром – Арзамас до места ее пересечения с северной границей квартала 96 Кулебакского участкового лесничества Кулебакского районного лесничества, затем на запад по северной границе кварталов 96, 95, 94, по восточной границе квартала 78, северным границам кварталов 78, 77, западной границе кварталов 76, 91, южной границе кварталов 91, 90, 89, западной и северной границе квартала 89, восточной и северной границе квартала 74, западной и северной границей квартала 59, восточной границе кварталов 44, 34, 31, 21, 20, 14, 7 Кулебакского участкового лесничества Кулебакского районного лесничества, по южной границе квартала 71 Саваслейского участкового лесничества Кулебакского районного лесничества до юго-восточного угла квартала 71 Саваслейского участкового лесничества Кулебакского районного лесничества, далее на северо-восток по полевой дороге до юго-западного угла квартала 42 Саваслейского участкового лесничества Кулебакского районного лесничества, затем на север по западной границе кварталов 42, 25, затем на восток по северной границе квартала 25 до северо-восточного угла квартала 25 Саваслейского участкового лесничества Кулебакского районного лесничества.

К землям, земельным участкам, правовой режим которых не допускает осуществление видов деятельности в сфере охотничьего хозяйства и которые не подлежат включению в состав охотничьего угодья, относятся:

-территории следующих населенных пунктов: с. Мурзицы, п. Молочной фермы, с. Теплово, с. Ломовка, д. Меляево, с. Шилокша, г. Кулебаки, д. Серебрянка, д. Знаменка, п. Красновка, п. Кутузовка, п. Лесозавода, д. Пушлей, п. Совхозный;

- территории следующих лесопарковых зон: лесопарковая зона Кулебакского районного лесничества.

Зона охраны охотничьих ресурсов:

Северо-восточная граница: от села Ломовка на северо-восток по автомобильной дороге 22 ОП РЗ 22К-0079 Владимир – Муром – Арзамас до пересечения с рекой Милява, далее вверх по течению по середине указанной реки до пересечения с административной границей городского округа город Кулебаки и Ардатовского муниципального округа;

Юго-восточная граница: от пересечения с административной границей городского округа город Кулебаки и Ардатовского муниципального округа на юго-запад по административной границе городского округа город Кулебаки и Ардатовского муниципального округа до пересечения с

грунтовой дорогой Южилино – Туркуши, далее на северо-запад по указанной дороге до пересечения с: грунтовой дорогой Михайловка – Меляево, далее на запад по грунтовой дороге Михайловка - Меляево через населенные пункты Южилино, Красновка, Кутузовка до пересечения с рекой Ломовка;

Южная граница: от пересечения с рекой Ломовка на запад по южным границам кварталов 111, 110, 109 Красненского участкового лесничества Кулебакского районного лесничества до юго-западного угла квартала 109 этого лесничества;

Западная граница: от юго-западного угла квартала 109 Красненского участкового лесничества Кулебакского районного лесничества вниз по течению по середине реки Ломовка до села Ломовка.

Ограничения: запрет любительской и спортивной охоты на все виды охотничьих ресурсов за исключением кабан – из засады.

104. Кулебакское

Общественная организация «Нижегородское областное общество охотников и рыболовов»

Границы охотничьего угодья:

Северная граница: от места пересечения административных границ городских округов г. Кулебаки, г. Выкса и Навашинский (северо-западный угол квартала 61 Саваслейского участкового лесничества Кулебакского районного лесничества) на восток по административной границе г.о.г. Кулебаки и г.о. Навашинский до северо-восточного угла квартала 11 Саваслейского участкового лесничества Кулебакского районного лесничества;

Восточная граница: от северо-восточного угла квартала 11 Саваслейского участкового лесничества Кулебакского районного лесничества на юг по восточной границе кварталов 11, 24, 41 до юго-восточного угла квартала 41 Саваслейского участкового лесничества Кулебакского районного лесничества, далее по полевой дороге до юго-восточного угла квартала 71 Саваслейского участкового лесничества Кулебакского районного лесничества, далее по южной границе указанного квартала, восточной границе кварталов 7, 14, 21, 31, 34, 44 Кулебакского участкового лесничества Кулебакского районного лесничества, далее по северной, западной и южной границе квартала 59, восточной и южной границе квартала 74, западной границе квартала 89, южной границе кварталов 89–91, восточной границе кварталов 91, 76, южной границе кварталов 62–66 Кулебакского участкового лесничества Кулебакского районного лесничества до места пересечения с автомобильной дорогой 22 ОП МЗ 22Н-2708 Подъезд к д.Пушлей – д. Серебрянка от а/д Владимир – Муром – Арзамас, далее на юго-восток по указанной автодороге через д. Пушлей до д. Серебрянка, от д. Серебрянка на восток по грунтовой дороге Серебрянка–Дубовка до места ее пересечения с административной границей г.о.г. Кулебаки и Ардатовского муниципального округа, далее на юг по

административным границам г.о.г. Кулебаки и Ардатовского муниципального округа, г.о.г. Кулебаки и г.о.г. Выкса до юго-восточного угла квартала 160 Красненского участкового лесничества Кулебакского районного лесничества;

Юго-западная граница: от юго-восточного угла квартала 160 Красненского участкового лесничества Кулебакского районного лесничества в западном и северо-западном направлении по административной границе г.о.г. Кулебаки и г.о.г. Выкса до места пересечения административных границ г.о.г. Кулебаки, г.о. Навашинский и г.о.г. Выкса.

К землям, земельным участкам, правовой режим которых не допускает осуществление видов деятельности в сфере охотничьего хозяйства и которые не подлежат включению в состав охотничьего угодья, относятся:

-территории следующих населенных пунктов: с. Саваслейка, д. Горбачиха, п. Мыза, д. Новая Саваслейка, п. Велетьма, д. Серебрянка, д. Благовещенка, д. Красный Родник, д. Тумалейка, д. Шилокшлей, п. Первомайский.

Зона охраны охотничьих ресурсов:

Северная граница: от северо-западного угла квартала 85 Велетьминского участкового лесничества Кулебакского районного лесничества на восток по северным границам кварталов 85 - 87 Велетьминского участкового лесничества Кулебакского районного лесничества, северным границам кварталов 56 - 58 Красненского участкового лесничества Кулебакского районного лесничества до северо-восточного угла квартала 58 Красненского участкового лесничества Кулебакского районного лесничества;

Восточная граница: от северо-восточного угла квартала 58 Красненского участкового лесничества Кулебакского районного лесничества на юг по восточным границам кварталов 58, 68, 78, 87, 97, 104, 111 Красненского участкового лесничества Кулебакского районного лесничества до юго-восточного угла квартала 111 этого лесничества;

Южная граница: от юго-восточного угла квартала 111 Красненского участкового лесничества Кулебакского районного лесничества на запад по южным границам кварталов 111, 110, 109 Красненского участкового лесничества Кулебакского районного лесничества до юго-западного угла квартала 109 этого лесничества;

Западная граница: от юго-западного угла квартала 109 Красненского участкового лесничества Кулебакского районного лесничества на северо-запад по административной границе г.о.г. Кулебаки и г.о.г. Выкса Нижегородской области, проходящей по западным границам кварталов 109, 102, 95, 84, 75 Красненского участкового лесничества Кулебакского районного лесничества, далее по юго-западным границам кварталов 102, 85 Велетьминского участкового лесничества Кулебакского районного лесничества до северо-западного угла квартала 85 Велетьминского участкового лесничества Кулебакского районного лесничества.

Ограничения: запрет любительской и спортивной охоты на все виды охотничьих ресурсов за исключением кабан – из засады.

ЛУКОЯНОВСКИЙ МУНИЦИПАЛЬНЫЙ ОКРУГ

105. Общедоступные охотничьи угодья Лукояновского муниципального округа

Границы охотничьего угодья:

Западная, северная и восточная граница: от точки пересечения административной границы Шатковского и Лукояновского муниципальных округов с автодорогой Р-158 Нижний Новгород – Арзамас – Саранск – Исса – Пенза – Саратов на север, восток и юг по административной границе Лукояновского муниципального округа до ее пересечения с автодорогой 22 ОП РЗ 22К-0072 Лукоянов – Гагино – Салганы – Уразовка;

Южная граница: от места пересечения административной границы Лукояновского муниципального округа с автодорогой 22 ОП РЗ 22К-0072 Лукоянов – Гагино – Салганы – Уразовка на юго-запад до г. Лукоянов, далее на северо-запад по автодороге Р-158 Нижний Новгород – Арзамас – Саранск – Исса – Пенза – Саратов до места ее пересечения с административной границей Шатковского и Лукояновского муниципальных округов.

К землям, земельным участкам, правовой режим которых не допускает осуществление видов деятельности в сфере охотничьего хозяйства и которые не подлежат включению в состав охотничьего угодья, относятся:

-территории следующих населенных пунктов: г. Лукоянов, с. Ульяново, с. Лопатино, с. Александровка, д. Березовка, д. Владимировка, с. Гаврилово, с. Крюковка, с. Неверово, с. Перемчалки, д. Сонино, с. Чуфарово, с. Саврасово, д. Тетюши, п. Александровка, с. Атингеево, д. Николаевка, с. Новый Майдан, с. Поя, с. Салдаманов Майдан, с. Салдаманово, д. Фоминка.

Зона охраны охотничьих ресурсов:

Северная граница: от места пересечения административной границы Лукояновского и Шатковского муниципальных округов и проселочной дороги до села Неверово в северо-восточном направлении по административной границе Лукояновского и Шатковского муниципальных округов до северо-восточного угла квартала 136 Шатковского участкового лесничества Шатковского районного лесничества;

Восточная граница: от северо-восточного угла квартала 136 Шатковского участкового лесничества Шатковского районного лесничества на юг по грунтовой дороге до деревни Березовка, от нее по автомобильной дороге 22 ОП МЗ 22Н-2835 Подъезд к с. Крюковка – д. Березовка от а/д Лукоянов – Перемчалки через село Александровка до села Крюковка;

Юго-восточная граница: от села Крюковка в юго-западном направлении по проселочной дороге до пересечения с северо-восточной границей квартала 21 Лукояновского участкового лесничества Разинского

районного лесничества, по северо-восточным границам кварталов 21, 20 Лукояновского участкового лесничества Разинского районного лесничества до пересечения с административной границей Лукояновского и Шатковского муниципальных округов Нижегородской области;

Юго-западная граница: от пересечения с административной границей Лукояновского и Шатковского муниципальных округов Нижегородской области по административной границе Лукояновского и Шатковского муниципальных округов до места пересечения административной границы Лукояновского и Шатковского муниципальных округов и проселочной дороги до села Неверово.

Ограничения: запрет любительской и спортивной охоты на все виды охотничьих ресурсов за исключением кабан – из засады.

106. Лукояновское

Общественная организация «Нижегородское областное общество охотников и рыболовов»

Границы охотничьего угодья:

Северная граница: от села Мессинговка по автомобильной дороге 22 ОП МЗ 22Н-2807 Подъезд к с.Салдаманов Майдан-с.Мессинговка от а/д Н.Новгород-Саратов на восток через село Салдаманов Майдан до села Ульяново, далее от села Ульяново по автомобильной дороге Р-158 Нижний Новгород — Арзамас — Саранск — Исса — Пенза — Саратов до города Лукоянов. От города Лукоянов на восток по автомобильной дороге 22 ОП РЗ 22К-0072 Лукоянов-Гагино- Салганы- Уразовка до места ее пересечения с административной границей Лукояновского и Гагинского муниципальных округов;

Восточная, южная и западная границы: от места пересечения автомобильной дороги 22 ОП РЗ 22К-0072 Лукоянов – Гагино – Салганы – Уразовка с административной границей Лукояновского и Гагинского муниципальных округов на юг по этой границе, далее по административным границам Лукояновского муниципального округа с Большеболдинским, Починковским муниципальными округами, Республикой Мордовия, г.о.г. Первомайск до села Мессинговка.

К землям, земельным участкам, правовой режим которых не допускает осуществление видов деятельности в сфере охотничьего хозяйства и которые не подлежат включению в состав охотничьего угодья, относятся:

-территории следующих населенных пунктов: с. Большая Аря, д. Докучаево, д. Крапивка, д. Ладыгино, с. Никулино, с. Новоселки, с. Пичингуши, с. Чиргуши, с. Шандрово, с. Мессинговка, с. Салдаманов Майдан, с. Большое Маресьево, п. Белецкий, с. Елфимово, п. Карповка, с. Кельдюшево, с. Красная Поляна, д. Малая Васильевка, с. Малая Поляна, с. Нехорошево, с. Тольский Майдан, с. Большое Мамлеево, д. Волчиха, с. Гари, п. Гарской, п. Городок, с. Малое Мамлеево, с. Мерлиновка, д. Надежинка, с. Николай Дар, п. Новая Москва, д. Скородумовка, с. Кудеярово, д. Веселейка,

д. Григорьевка, с. Иванцево, д. Красная Горка, п. Кузнецкий, с. Романовка, р.п.им. Степана Разина, д. Бутская, п. Кузнецкий, п. Курилиха, д. Курлей, с. Новомихайловка, д. Орловка, п. Панзелка, с. Печи, с. Покровка, п. Полевой, с. Санки, п. Средний;

- территории следующих лесопарковых зон: лесопарковая зона Разинского районного лесничества.

Зона охраны охотничьих ресурсов:

Северо-восточная граница: от места пересечения участков Горьковской железной и Лукоянов - Ужовка и Лукоянов - Новотроицкое на юго-восток по Горьковской железной дороге участок Лукоянов - Ужовка до пересечения с грунтовой дорогой на деревню Волчиха, далее на юг по этой дороге до деревни Волчиха. От деревни Волчиха на юг по автодороге 22 ОП МЗ 22Н-2834 Подъезд к с. Гари от а/д Подъезд к с. Малое Мамлеево, через село Малое Мамлеево до ее пересечения с линией электропередачи (далее – ЛЭП);

Южная граница: от пересечения с линией электропередачи на северо-запад по ЛЭП через кварталы 15–13, 8–4 Панзельского участкового лесничества Разинского районного лесничества до пересечения с Горьковской железной дорогой участок Лукоянов - Новотроицкое;

Северо-западная граница: от пересечения с Горьковской железной дорогой участок Лукоянов – Новотроицкое на северо-запад по Горьковской железной дороге участок Лукоянов – Новотроицкое до места пересечения участков Горьковской железной и Лукоянов – Ужовка и Лукоянов – Новотроицкое.

Ограничения: запрет охоты в любительской и спортивной охоты на все виды охотничьих ресурсов за исключением кабан, медведь – из засады.

ЛЫСКОВСКИЙ МУНИЦИПАЛЬНЫЙ ОКРУГ / ГОРОДСКОЙ ОКРУГ ВОРОТЫНСКИЙ

107. Великовское

Общественная организация «Общество охотников и рыболовов «Великовское» Лысковского округа Нижегородской области»,

Границы охотничьего угодья:

Северная граница: от северо-восточного угла квартала 32 Керженского участкового лесничества Лысковского межрайонного лесничества по административной границе Лысковского муниципального округа и городского округа г. Бор, Лысковского и Воскресенского муниципальных округов до северо-восточного угла квартала 4 Красноярского участкового лесничества Лысковского межрайонного лесничества;

Восточная граница: от северо-восточного угла квартала 4 Красноярского участкового лесничества Лысковского межрайонного лесничества по восточным границам кварталов 4, 10, 18, 26, 34, 42, 50, 56, 64, 72, 80, 88, 96, 104, 112, 120, 128, 136, 144 Красноярского участкового лесничества Лысковского межрайонного лесничества (административная граница Лысковского муниципального округа и г.о. Воротынский), далее по северным границам кварталов 71, 72, 73, 74, 75 Красноборковского участкового лесничества Михайловского районного лесничества, далее по восточным границам кварталов 75, 79, 82, 86, 88, 91, 94, 97, 100, 103, 107, 109 Красноборковского участкового лесничества Михайловского районного лесничества, далее по южной границе квартала 92 Каменского участкового лесничества Михайловского районного лесничества до юго-восточного угла этого квартала, далее на юг через устье реки Нюжмы до места пересечения административной границы Лысковского муниципального округа и г.о. Воротынский и фарватера реки Волги;

Южная граница: от места пересечения административной границы Лысковского муниципального округа и г.о. Воротынский и фарватера реки Волги вверх по течению по фарватеру реки Волги до места впадения реки Черная Маза в реку Волгу, далее по правому берегу реки Черная Маза до северо-восточного угла квартала 235 Сельскомазского участкового лесничества Лысковского межрайонного лесничества;

Западная граница: от северо-восточного угла квартала 235 Сельскомазского участкового лесничества Лысковского межрайонного лесничества по восточной границе квартала 227 Керженского участкового лесничества Лысковского межрайонного лесничества, далее по северным границам кварталов 227, 226, южной границе квартала 223, западным границам кварталов 223, 220, южным границам кварталов 216, 215 до юго-западного угла квартала 215 Керженского участкового лесничества Лысковского межрайонного лесничества, далее от юго-западного угла квартала 215 этого лесничества по западным просекам кварталов 215, 209, 203, 197, 190, 183, 176, 169, 162, 155, 148, 141, 134, 125, 113 до северо-западного угла квартала 113 Керженского участкового лесничества Лысковского межрайонного лесничества, далее от северо-западного угла квартала 113 этого лесничества, по южным границам кварталов 99, 98, 97, 96, 95, 94 до юго-западного угла квартала 94 Керженского участкового лесничества Лысковского межрайонного лесничества, далее вверх по течению по середине реки Керженец (административная граница Лысковского муниципального округа и городского округа г. Бор) до северо-восточного угла квартала 32 Керженского участкового лесничества Лысковского межрайонного лесничества.

К землям, земельным участкам, правовой режим которых не допускает осуществление видов деятельности в сфере охотничьего хозяйства и которые не подлежат включению в состав охотничьего угодья, относятся:

-территории следующих населенных пунктов: п. Богородское, п. Бор, с. Великовское, с. Комариха, с. Сельская Маза, д. Черная Маза.

Зона охраны охотничьих ресурсов № 1:

Северная граница: от места точки пересечения грунтовой дороги ("Макарьевской") с северной границей квартала 213 Красноярского участкового лесничества Лысковского межрайонного лесничества на восток по северным границам кварталов 213 - 216 Красноярского участкового лесничества Лысковского межрайонного лесничества, по северным границам кварталов 98, 99 Красноборковского участкового лесничества Михайловского районного лесничества до северо-восточного угла квартала 99 Красноборковского участкового лесничества Михайловского районного лесничества;

Восточная граница: от северо-восточного угла квартала 99 Красноборковского участкового лесничества Михайловского районного лесничества на юг по восточным границам кварталов 99, 102, 105, 106 Красноборковского участкового лесничества Михайловского районного лесничества до юго-восточного угла квартала 106 Красноборковского участкового лесничества Михайловского районного лесничества;

Южная граница: от юго-восточного угла квартала 106 Красноборковского участкового лесничества Михайловского районного лесничества на запад по южным границам кварталов 106, 105, 104 Красноборковского участкового лесничества Михайловского районного лесничества, далее по восточным границам кварталов 237, 251, южным границам кварталов 251, 239, восточным границам кварталов 239, 236, 235, южным границам кварталов 229, 228 Красноярского участкового лесничества Лысковского межрайонного лесничества до места пересечения с грунтовой дорогой ("Макарьевской");

Западная граница: от места пересечения "Макарьевской" грунтовой дороги с южной границей квартала 228 Красноярского участкового лесничества Лысковского межрайонного лесничества на север по этой дороге через кварталы 228, 227, 219, 212, 213 до северной границы квартала 231 Красноярского участкового лесничества Лысковского межрайонного лесничества.

Ограничения: запрет охоты в целях любительской и спортивной охоты на все виды охотничьих ресурсов, за исключением волка – в соответствии с действующим законодательством.

Зона охраны охотничьих ресурсов № 2:

Северная граница: от северо-западного угла квартала 1 Сельско-Мазского участкового лесничества Лысковского межрайонного лесничества в восточном направлении по северным границам кварталов 1, 2, 3 Сельско-Мазского участкового лесничества Лысковского межрайонного лесничества, по северным границам кварталов 11, 12, 13, 5 Красноярского участкового лесничества Лысковского межрайонного лесничества до северо-восточного угла квартала 5 Красноярского участкового лесничества Лысковского межрайонного лесничества;

Восточная граница: от северо-восточного угла квартала 5 Красноярского участкового лесничества Лысковского межрайонного лесничества на юг по восточным границам кварталов 5, 13 Красноярского участкового лесничества Лысковского межрайонного лесничества, по северной и восточной границам квартала 22 Красноярского участкового лесничества Лысковского межрайонного лесничества, по северной и восточной границам квартала 31 Красноярского участкового лесничества Лысковского межрайонного лесничества, по восточным границам кварталов 31, 39, 47, 53, 61 Красноярского участкового лесничества Лысковского межрайонного лесничества до юго-восточного угла квартала 61 Красноярского участкового лесничества Лысковского межрайонного лесничества;

Южная граница: от юго-восточного угла квартала 61 Красноярского участкового лесничества Лысковского межрайонного лесничества по южным границам кварталов 61, 60, 59, 58, 57 Красноярского участкового лесничества Лысковского межрайонного лесничества, по южным границам кварталов 48, 47, 46 Сельско-Мазского участкового лесничества Лысковского межрайонного лесничества до юго-западного угла квартала 46 Сельско-Мазского участкового лесничества Лысковского межрайонного лесничества;

Западная граница: от юго-западного угла квартала 46 Сельско-Мазского участкового лесничества Лысковского межрайонного лесничества по восточным границам кварталов 46, 38, 30, 28, 15, 7, 1 Сельско-Мазского участкового лесничества Лысковского межрайонного лесничества до северо-западного угла квартала 1 Сельско-Мазского участкового лесничества Лысковского межрайонного лесничества.

Ограничения: запрет охоты в целях любительской и спортивной охоты на все виды охотничьих ресурсов, за исключением волка – в соответствии с действующим законодательством.

108. Русские Зори

Общество с ограниченной ответственностью «Русские Зори»

Границы охотничьего угодья:

Северо-восточная: от места впадения протоки в р. Волга в округе участка 1040,0 км левого основного судового хода вниз по течению по фарватеру реки Волги до места пересечения с административной границей г.о. Воротынский и Лысковского муниципального округа, далее по административной границе г.о. Воротынский и Лысковского муниципального округа до места пересечения с автомобильной дорогой М-7 «Волга»;

Южная: от места пересечения автомобильной дороги М-7 «Волга» с административной границей Лысковского муниципального округа и г.о. Воротынский по этой автомобильной дороге до поворота на проселочную дорогу на п. Березки;

Северо-западная: от поворота автомобильной дороги М-7 «Волга» на проселочную дорогу на п. Березки, далее по этой дороге и полевой дороге, проходящей через квартал 21 Лысковского участкового лесничества Лысковского районного лесничества, минуя п. Березки до реперной точки № 1 на правом берегу реки Волги (координаты точки: долгота – 45,35562, широта – 56,069095), далее от реперной точки № 1 на север через реку Волгу по прямой линии перпендикулярно фарватеру до реперной точки № 2 (координаты точки: долгота – 45,360626, широта – 56,075769), от реперной точки № 2 по фарватеру реки Волги вниз по течению до места впадения протоки в р. Волга в округе участка 1040,0 км левого основного судового хода.

К землям, земельным участкам, правовой режим которых не допускает осуществление видов деятельности в сфере охотничьего хозяйства и которые не подлежат включению в состав охотничьего угодья, относятся:

-территории следующих населенных пунктов: с. Бармино, п. Анатольевка, д. Кременки.

Зона охраны охотничьих ресурсов:

Северо-восточная граница: от реперной точки 1 (с координатами 45,54533 в.д., 56,09971 с.ш.), расположенной в северо-восточной части квартала 35 Лысковского участкового лесничества Лысковского межрайонного лесничества на восток по полевой дороге, проходящей по северной и восточной границам квартала 51 Лысковского участкового лесричества Лысковского межрайонного лесничества до пересечения с административной границей г.о. Воротынский и Лысковского муниципального округа Нижегородской области;

Южная граница: от пересечения с административной границей г.о. Воротынский и Лысковского муниципального округа Нижегородской области на запад по административной границе г.о. Воротынский и Лысковского муниципального округа Нижегородской области до пересечения с грунтовой дорогой Бармино - Львово;

Западная граница: от пересечения с грунтовой дорогой Бармино - Львово на северо-восток по грунтовой дороге Бармино - Львово через квартал 49 Лысковского участкового лесничества Лысковского межрайонного лесничества до реперной точки 4, далее на север и восток через квартал 35 Лысковского участкового лесничества Лыскоеского межрайонного лесничества до реперной точки 1.

Ограничения: запрет любительской и спортивной охоты на все виды охотничьих ресурсов, за исключением кабана – из засады, гуси – в весенний период в соответствии с действующим законодательством.

ЛЫСКОВСКИЙ МУНИЦИПАЛЬНЫЙ ОКРУГ

109. Пенякша

Общество с ограниченной ответственностью «Эталон»

Границы охотничьего угодья:

Северная граница: от северо-западного угла квартала 107 Керженского участкового лесничества Михайловского межрайонного лесничества на восток по северной границе кварталов 107, 108, 109, 110, 111, 112 до северо-восточного угла квартала 112 Керженского участкового лесничества Михайловского межрайонного лесничества;

Восточная граница: от северо-восточного угла квартала 112 Керженского участкового лесничества Михайловского межрайонного лесничества на юг по восточной границе кварталов 112, 124, 133, 140, 147, 154, 161, 168, 175, 182, 189, 196, 202, 208, 214 Керженского участкового лесничества Михайловского межрайонного лесничества, затем на восток по северной границе кварталов 218, 219, затем на юг по восточной границе кварталов 219, 222, затем на восток по южной границе квартала 223, затем по северной границе кварталов 226, 227, на юг по восточной границе квартала 227 до места пересечения с рекой Черная Маза, затем на юг по середине этой реки до места ее впадения в реку Волга;

Южная граница: от места впадения реки Черная Маза в реку Волга по фарватеру этой реки на запад до административной границы Лысковского муниципального округа с городским округом г. Бор;

Западная граница: от точки пересечения фарватера реки Волга с административной границей Лысковского муниципального округа с городским округом г. Бор на север по этой административной границе до места ее пересечения с южной границей квартала 28 Валковского участкового лесничества Михайловского межрайонного лесничества, затем на север против течения по середине реки Керженец до северо-западного угла квартала 107 Керженского участкового лесничества Михайловского межрайонного лесничества.

К землям, земельным участкам, правовой режим которых не допускает осуществление видов деятельности в сфере охотничьего хозяйства и которые не подлежат включению в состав охотничьего угодья, относятся:

-территории следующих населенных пунктов: с. Валки, п. Богородское, п. Верхний Красный Яр, п. Керженский, п. Макарьево, д. Хохолевка.

Зона охраны охотничьих ресурсов:

Северная граница: от северо-западного угла квартала 43 Валковского участкового лесничества Лысковского межрайонного лесничества на восток по северной и восточной его границе до северо-западного угла квартала 218 Керженского участкового лесничества Лысковского межрайонного лесничества, по северным границам кварталов 218, 219 Керженского участкового лесничества Лысковского межрайонного лесничества до северо-

восточного угла квартала 219 Керженского участкового лесничества Лысковского межрайонного лесничества;

Восточная граница: от северо-восточного угла квартала 219 Керженского участкового лесничества Лысковского межрайонного лесничества на юг по восточной границе кварталов 219, 222, 225 Керженского участкового лесничества Лысковского межрайонного лесничества до юго-восточного угла квартала 225 Керженского участкового лесничества Лысковского межрайонного лесничества;

Южная граница: от юго-восточного угла квартала 225 Керженского участкового лесничества Лысковского межрайонного лесничества на запад по южным границам кварталов 225, 224 Керженского участкового лесничества Лысковского межрайонного лесничества, по южной границе квартала 49 Валковского участкового лесничества Лысковского межрайонного лесничества до его юго-западного угла;

Западная граница: от юго-западного угла квартала 49 Валковского участкового лесничества Лысковского межрайонного лесничества по западным границам кварталов 49, 46, 43 Валковского участкового лесничества Лысковского межрайонного лесничества до северо-западного угла квартала 43 Валковского участкового лесничества Лысковского межрайонного лесничества.

Ограничения: запрет любительской и спортивной охоты на все виды охотничьих ресурсов, за исключением кабана – из засады, волка - в соответствии с действующим законодательством.

110. Лысковское

Общественная организация «Нижегородское областное общество охотников и рыболовов»

Границы охотничьего угодья:

Северная граница: от места пересечения административной границей Лысковского и Кстовского округов Нижегородской области и фарватера р. Волга на восток по данному фарватеру до населенного пункта Березки Лысковского округа Нижегородской области (граница от р. Волга до д. Березки между кв. 20 и 21 Лысковского участкового лесничества);

Восточная граница: от д. Березки Лысковского муниципального округа Нижегородской области на юго-запад до автодороги М-7 «Волга», далее на восток по указанной автодороге до места пересечения ее административной границей Лысковского муниципального округа и г.о. Воротынский Нижегородской области, далее на юг по указанной административной границе до места пересечения административных границ Лысковского, Спасского муниципальных округов и г.о. Воротынский Нижегородской области;

Южная граница: от места пересечения административных границ Лысковского, Спасского муниципальных округов и г.о. Воротынский Нижегородской области на запад по административным границам

Лысковского и Спасского, Лысковского и Княгининского округов Нижегородской области до места пересечения административных границ Лысковского, Княгининского и Большемурашкинского округов Нижегородской области;

Западная граница: от места пересечения административных границ Лысковского, Княгининского и Большемурашкинского округов Нижегородской области на северо-запад по административным границам Лысковского и Большемурашкинского, Лысковского и Кстовского округов Нижегородской области до места пересечения от места пересечения административной границей Лысковского и Кстовского округов Нижегородской области фарватера р. Волга.

К землям, земельным участкам, правовой режим которых не допускает осуществление видов деятельности в сфере охотничьего хозяйства и которые не подлежат включению в состав охотничьего угодья, относятся:

-территории следующих населенных пунктов: г. Лысково, д. Головково, с. Бармино, п. Нива, д. Бахмут, д. Брюханово, с. Дубенщино, с. Егорьевское, д. Елевка, с. Кисловка, д. Кожино, с. Колычево, д. Крестьянка, д. Лыткино, с. Окинино, д. Покровка, д. Саревка, с. Семово, д. Сумкино, д. Уткино, с. Черемиска, с. Юркино, с. Кириково, д. Баранниково, д. Белавино, д. Богомолово, с. Большое Шипилово, с. Ермолино, с. Красная Лука, д. Летнево, с. Ляпуны, с. Малое Шипилово, д. Монари, д. Уварово, с. Трофимово, с. Исады, д. Лысая Гора, д. Неверово, с. Окишино, д. Ушаковка, д. Яблонка, с. Леньково, п. Вадимовка, д. Валава, д. Гугино, п. Друг Крестьянина, д. Княжиха, д. Кокореково, д. Коноплянка, с. Коробиха, д. Курбатиха, д. Лебедиха, д. Лужки, д. Малиновка, с. Негоново, с. Никольское, д. Перелетиха, д. Петриха, с. Плотинское, с. Преснецово, с. Ратунино, д. Стрелка, д. Сущево, п. Труд, с. Чернуха, с. Чистое Поле, с. Берендеевка, д. Владимировка, д. Волчиха, п. Восход, с. Елховка, д. Казыевка, с. Каменка, п. Лывы, с. Петровка, с. Саурово, п. Старатель, с. Красный Оселок, с. Асташиха, с. Белозериха, п. Березки, д. Ерзовка, п. Красновидово, п. Крестьянка, п. Новинки, п. Очаиха, с. Просек с. Варганы.

Зона охраны охотничьих ресурсов:

Северная граница: от автомобильного моста через реку Валава на восток по автомобильной дороге М7 «Волга» до поворота на село Чернуха, далее по автодороге 22 ОП МЗ 22Н-2938 Лысково – Петровка до села Чернуха;

Восточная граница: от села Чернуха на юг по автодороге 22 ОП МЗ 22Н-2912 Подъезд к с. Чернуха от а/д Лысково – Леньково – Троицкое – а/д Работки - Порецкое до автодороги 22 ОП РЗ 22К-0044 Лысково – Леньково – Троицкое – а/д Работки – Порецкое до села Леньково;

Юго-восточная граница: от села Леньково на юго-запад по автодороге 22 ОП МЗ 22Н-2913 Подъезд к с. Негоново от а/д Лысково – Леньково – Троицкое – а/д Работки – Порецкое до села Негоново, затем от

села Негоново до реки Имза, далее по середине реки Имза вверх по течению до деревни Гугино;

Западная граница: от деревни Гугино на север по проселочной дороге до деревни Друг Крестьянина, далее вниз по течению безымянной реки до реки Валава, затем вниз по течению по середине реки Валава до автомобильного моста через реку Валава.

Ограничения: запрет любительской и спортивной охоты на все виды охотничьих ресурсов, за исключением кабана, косули, медведя – из засады.

111. Общедоступные охотничьи угодья Лысковского муниципального округа

Границы охотничьего угодья:

Северная граница: от северо-западного угла квартала 62 Валковского участкового лесничества Михайловского районного лесничества на восток по северным границам кварталов 62 и 63 этого же лесничества до пересечения с р. Керженец;

Восточная граница: от места пересечения северной границы квартала 63 Валковского участкового лесничества Михайловского районного лесничества с р. Керженец на юг, по этой реке, до места пересечения с административной границей Лысковского муниципального округа с городским округом г. Бор;

Южная граница: от места пересечения с административной границей Лысковского муниципального округа с городским округом г.Бор на запад по этой границе до юго-западного угла квартала 96 Валковского участкового лесничества Михайловского районного лесничества;

Западная граница: от юго-западного угла квартала 96 Валковского участкового лесничества Михайловского районного лесничества на север по административной границе Лысковского муниципального округа с городским округом г. Бор до северо-западного угла квартала 62 Валковского участкового лесничества Михайловского районного лесничества.

ГОРОДСКОЙ ОКРУГ НАВАШИНСКИЙ

112. Общедоступные охотничьи угодья городского округа Навашинский

Границы охотничьего угодья:

Северная граница: от устья реки Сережа на северо-восток до северо-восточного угла квартала 173 Тешинского участкового лесничества Навашинского районного лесничества;

Восточная и южная границы: от северо-восточного угла квартала 173 Тешинского участкового лесничества Навашинского районного лесничества на юг, затем на запад по административной границе городского округа Навашинский до северо-восточного угла квартала 25 Саваслейского участкового лесничества Кулебакского районного лесничества;

Западная граница: от северо-восточного угла квартала 25 Саваслейского участкового лесничества Кулебакского районного лесничества на север вниз по течению по середине реки Теша до устья реки Сережа.

К землям, земельным участкам, правовой режим которых не допускает осуществление видов деятельности в сфере охотничьего хозяйства и которые не подлежат включению в состав охотничьего угодья, относятся:

-территории следующих населенных пунктов: п. Теша, с. Натальино, д. Бобровка, д. Валтово, п. рзд. Валтово, д. Кистаново, д. Левино, п. Масловское, п. Мещерское, д. Пустынь, д. Рогово, д. Родяково, д. Румасово, д. Салавирь, д. Степурино, п. Степурино.

Зона охраны охотничьих ресурсов:

Северная граница: от места впадения реки Сережа в реку Теша вверх по течению по середине реки Сережа до пересечения с грунтовой дорогой на деревню Валтово, далее на юго-запад по указанной дороге до деревни Валтово, далее на восток по автомобильной дороге 22 ОП МЗ 22Н-3010 Валтово – Рогово до пересечения с линией электропередач Кулебаки – Кистаново (далее – ЛЭП);

Восточная граница: от пересечения с линией электропередач Кулебаки – Кистаново (далее – ЛЭП) на юг по ЛЭП через кварталы 20, 33, 32, 31, 43 Степуринского участкового лесничества Навашинского районного лесничества до пересечения с Горьковской железной дорогой;

Южная граница: от пересечения с Горьковской железной дорогой на запад по Горьковской железной дороге до пересечения с рекой Теша;

Западная граница: от пересечения с рекой Теша вниз по течению по середине реки Теша до места впадения реки Сережа в реку Теша.

Ограничения: запрет любительской и спортивной охоты на все виды охотничьих ресурсов, за исключением кабана – из засады.

113. Прибылое

Общественная организация «Общество охотников и рыболовов «Прибылое» Навашинского округа Нижегородской области

Границы охотничьего угодья:

Северо-восточная граница: от места впадения реки Кутры в реку Оку на юго-восток по административной границе г.о. Навашинский и Вачского муниципального округа до юго-восточного угла квартала 103 Сонинского участкового лесничества Навашинского районного лесничества;

Восточная граница: от юго-восточного угла квартала 103 Сонинского участкового лесничества Навашинского районного лесничества по южной границе кварталов 103, 102 до юго-западного угла квартала 102 Сонинского участкового лесничества Навашинского районного лесничества, далее по административной границе г.о. Навашинский и Вачского муниципального округа до места пересечения ее с рекой Сережей, далее вниз по течению по

середине реки Сережи до места слияния с рекой Тешей, далее вверх по течению по середине реки Теши до места пересечения ее с административной границей г.о. Навашинский и г.о.г. Кулебаки;

Южная граница: от места пересечения реки Теши с административной границей г.о. Навашинский и г.о.г. Кулебаки по административной границе г.о. Навашинского и г.о.г. Кулебаки до границы г.о.г. Выкса, далее по границе г.о. Навашинский и г.о.г. Выкса до места пересечения с административной границей Владимирской области;

Западная граница: от места пересечения административных границ г.о. Навашинский, г.о.г. Выкса и Владимирской области на север по административной границе г.о. Навашинский до места впадения в реку Оку реки Кутры.

К землям, земельным участкам, правовой режим которых не допускает осуществление видов деятельности в сфере охотничьего хозяйства и которые не подлежат включению в состав охотничьего угодья, относятся:

-территории следующих населенных пунктов: г. Навашино с. Позднякоово, д. Анцифрово, с. Дедово, с. Ефаново, д. Ефремово, д. Кондраково, д. Корниловка, с. Коробково, д. Красный Октябрь, д. Кутарино, д. Малышево, д. Мартюшиха, с. Монаково, д. Петряево, д. Родионихa, с. Спас-Седчено, п. Судострой, д. Трудовик, с. Чудь, с. Большое Окулово, д. Безверниково, д. Бельтеевка, п. рзд. Велетьма, д. Волосово, д. Горицы, д. Князево, д. Малое Окулово, с. Новошино, д. Ольховка, д. Покров, п. рзд. Приокский, с. Сонино, д. Угольное, д. Ярцево.

Зона охраны охотничьих ресурсов:

Северная граница: от деревни Кондраково на восток по правому берегу реки Оки вниз по течению до пересечения береговой линии реки Оки с административной границей г.о. Навашинский и Вачского муниципального округа;

Восточная граница: от пересечения береговой линии реки Оки с административной границей г.о. Навашинский и Вачского муниципального округа на юго-восток по административной границе г.о. Навашинский и Вачского муниципального округа до пересечения с автомобильной дорогой 22 ОП РЗ 22К-0125 Ряжск – Касимов – Муром – Н. Новгород;

Южная граница: от пересечения с автомобильной дорогой 22 ОП РЗ 22К-0125 Ряжск – Касимов – Муром – Н. Новгород на юго-запад по автомобильной дороге Навашино – Вача до пересечения с дорогой 22 ОП МЗ 22Н-3006 Подъезд к с. Ефаново – д. Кондраково от а/д Ряжск – Касимов – Муром – Н. Новгород на деревню Кондраково;

Западная граница: от пересечения с дорогой 22 ОП МЗ 22Н-3006 Подъезд к с. Ефаново – д. Кондраково от а/д Ряжск – Касимов – Муром – Н. Новгород на север по дороге 22 ОП МЗ 22Н-3006 Подъезд к с. Ефаново – д. Кондраково от а/д Ряжск – Касимов – Муром – Н. Новгород через деревни Спас – Седчино, Ефаново, Ефремово до деревни Кондраково.

Ограничения: запрет любительской и спортивной охоты на все виды охотничьих ресурсов, за исключением кабан - из засады; волк, лисица, серая ворона - в соответствии с действующим законодательством.

ПАВЛОВСКИЙ МУНИЦИПАЛЬНЫЙ ОКРУГ

114. Тёмино

Нижегородская региональная общественная организация охотников «Тёмино»

Границы охотничьего угодья:

Северная граница: от места пересечения административной границы Павловского муниципального округа и Владимирской области с западной границей квартала 19 Степаньковского участкового лесничества Павловского районного лесничества на восток по северной, восточной границе квартала 19, затем по южной, восточной границе квартала 20 Степаньковского участкового лесничества Павловского районного лесничества, затем на восток по административной границе Павловского муниципального округа и Владимирской области до северо-западного угла квартала 3 Степаньковского участкового лесничества Павловского районного лесничества, затем по западной, южной границам квартала 3, затем по северной границе квартала 11, восточной границе квартала 4 Степаньковского участкового лесничества Павловского районного лесничества, далее на восток по административной границе Павловского муниципального округа и Владимирской области до северо-восточного угла квартала 4 Тумботинского участкового лесничества Павловского районного лесничества;

Восточная граница: от северо-восточного угла квартала 4 Тумботинского участкового лесничества Павловского районного лесничества на юг по восточной границе кварталов 4, 10, южной границе квартала 11, южной и восточной границе квартала 12, северным и восточным границам кварталов 19, 28, 38, 49, северной границе квартала 61, западной и северной границе квартала 62, северной и восточной границе квартала 63, восточным границам кварталов 76, 85, 97, 109, 119, южной и западной границе квартала 108, южным границам кварталов 95, 94, 93, 92, восточной и южной границе квартала 103, западным границам кварталов 115, 125, 134, 137, 144 до юго-восточного угла квартала 144 Тумботинского участкового лесничества Павловского районного лесничества, затем по прямой на юго-восток до фарватера реки Ока;

Южная граница: от точки на фарватере р.Ока напротив западной оконечности р.п.Тумботино на запад по фарватеру реки Ока до пересечения с административной границей Павловского и Вачского муниципальных округов, далее на запад по этой административной границе до места впадения реки Юг в реку Ока;

Западная граница: от места впадения реки Юг в реку Ока на север по восточной границе квартала 122 Степаньковского участкового лесничества

Павловского районного лесничества до северо-восточного угла квартала 122, затем на запад по северной границе квартала 122 до места ее пересечения с административной границей Павловского муниципального округа и Владимирской области, далее на север по этой административной границе до юго-западного угла квартала 19 Степаньковского участкового лесничества Павловского районного лесничества, далее на север по западной границе квартала 19 до северо-западного угла квартала 19 Степаньковского участкового лесничества Павловского районного лесничества.

Внутренние границы:

Участок 1

Северная граница: от северо-западного угла квартала 13 Степаньковского участкового лесничества Павловского районного лесничества на восток по северной границе этого квартала до северо-восточного угла квартала 13 Степаньковского участкового лесничества Павловского районного лесничества;

Восточная граница: от северо-восточного угла квартала 13 Степаньковского участкового лесничества Павловского районного лесничества на юг по восточной границе квартала 13 Степаньковского участкового лесничества Павловского районного лесничества до юго-восточного угла этого квартала;

Южная граница: от юго-восточного угла квартала 13 Степаньковского участкового лесничества Павловского районного лесничества на запад по южной границе квартала 13 Степаньковского участкового лесничества Павловского районного лесничества до юго-западного угла этого квартала;

Западная граница: от юго-западного угла квартала 13 Степаньковского участкового лесничества Павловского районного лесничества на запад по южной границе квартала 13 Степаньковского участкового лесничества Павловского районного лесничества на север по западной границе квартала 13 Степаньковского участкового лесничества Павловского районного лесничества до северо-западного угла квартала 13 Степаньковского участкового лесничества Павловского районного лесничества;

Участок 2

Северная граница: от северо-западного угла квартала 120 Тумботинского участкового лесничества Павловского районного лесничества на восток по северной границе кварталов 120, 121 этого лесничества до северо-восточного угла квартала 121 Тумботинского участкового лесничества Павловского районного лесничества;

Юго-восточная граница: от северо-восточного угла квартала 121 Тумботинского участкового лесничества Павловского районного лесничества на юг по восточной границе кварталов 121, 122 Тумботинского участкового лесничества Павловского районного лесничества до юго-западного угла квартала 122 этого лесничества;

Юго-западная: от юго-западного угла квартала 122 Тумботинского участкового лесничества Павловского районного лесничества на северо-запад по юго-западной границе квартала 122, западной границе квартала 120 Тумботинского участкового лесничества Павловского районного лесничества до северо-западного угла квартала 120 Тумботинского участкового лесничества Павловского районного лесничества.

К землям, земельным участкам, правовой режим которых не допускает осуществление видов деятельности в сфере охотничьего хозяйства и которые не подлежат включению в состав охотничьего угодья, относятся:

-территории следующих населенных пунктов: д. Бабасово, д. Большое Окское, д. Венец, д. Новое Щербинино, д. Старое Щербинино, д. Степаньково, д. Щелково, д. Щепачиха;

- территории следующих лесопарковых зон: лесопарковая зона Павловского районного лесничества.

Зона охраны охотничьих ресурсов:

Северная граница: от северо-западного угла квартала 17 Тумботинского участкового лесничества Павловского районного лесничества по северным границам кварталов 17, 18 Тумботинского участкового лесничества Павловского районного лесничества до северо-восточного угла квартала 18 Тумботинского участкового лесничества Павловского районного лесничества;

Восточная граница: от северо-восточного угла квартала 18 Тумботинского участкового лесничества Павловского районного лесничества по восточной границе квартала 18 Тумботинского участкового лесничества Павловского районного лесничества, северной и восточной границам квартала 27 Тумботинского участкового лесничества Павловского районного лесничества, северной и восточной границам квартала 37 Тумботинского участкового лесничества Павловского районного лесничества, восточным границам кварталов 37, 47, 58 Тумботинского участкового лесничества Павловского районного лесничества до юго-восточного угла квартала 58 Тумботинского участкового лесничества Павловского районного лесничества;

Южная граница: от юго-восточного угла квартала 58 Тумботинского участкового лесничества Павловского районного лесничества по южным границам кварталов 58, 57, 56, 55, 54 Тумботинского участкового лесничества Павловского районного лесничества до юго-восточного угла квартала 54 Тумботинского участкового лесничества Павловского районного лесничества;

Западная граница: от юго-восточного угла квартала 54 Тумботинского участкового лесничества Павловского районного лесничества по западным границам кварталов 54, 43 Тумботинского участкового лесничества Павловского районного лесничества, западной и северной границам квартала 33 Тумботинского участкового лесничества Павловского районного лесничества, западной границе кварталов 25, 17 Тумботинского

участкового лесничества Павловского районного лесничества до северо-западного угла квартала 17 Тумботинского участкового лесничества Павловского районного лесничества.

Ограничения: охота в целях регулирования численности охотничьих ресурсов.

115. Охотничий клуб

Нижегородская региональная общественная организация охотников и рыболовов «Охотничий клуб»

Границы охотничьего угодья:

Северная граница: от села Старая Сейма на северо-восток по административной границе Павловского и Володарского муниципальных округов до места ее пересечения с административной границей Богородского муниципального округа;

Восточная и южная граница: от места пересечения административных границ Павловского, Володарского и Богородского муниципальных округов вверх по течению по середине реки Оки до г. Горбатов;

Западная граница: от г. Горбатов вверх по течению по середине реки Оки до места пресечения с административной границей Павловского и Володарского муниципальных округов, далее на север по этой границе до села Старая Сейма.

116. Павловское

Общественная организация «Нижегородское областное общество охотников и рыболовов»

Границы охотничьего угодья:

Северная граница: от места пересечения административной границы Павловского и Вачского муниципальных округов с р. Ока на северо-восток по фарватеру р. Ока до г. Горбатов, далее на юго-восток по автомобильной дороге 22 ОП МЗ 22Н-3104 Ворсма – Горбатов через д. Попадьино, д. Верхнее Кожухово, д. Борок, д. Комарово до г. Ворсма, далее на северо-восток по автомобильной дороге 22 ОП РЗ 22К-0125 Ряжск-Касимов- Муром-Н.Новгород до места ее пересечения административной границей Павловского и Богородского муниципальных округов;

Восточная граница: от места пересечения административной границы Павловского и Богородского муниципальных округов с автомобильной дорогой 22 ОП РЗ 22К-0125 Ряжск – Касимов – Муром – Н. Новгород на юго-восток по указанной административной границе до места пересечения административных границ Павловского, Богородского и Сосновского муниципальных округов;

Южная граница: от места пересечения административных границ Павловского, Богородского и Сосновского муниципальных округов на юго-

запад по административной границе Павловского и Сосновского муниципальных округов до места пересечения административных границ Павловского, Сосновского и Вачского муниципальных округов;

Западная граница: от места пересечения административных границ Павловского, Сосновского и Вачского муниципальных округов на север по административной границе Павловского и Вачского муниципальных округов до места ее пресечения с р. Ока.

К землям, земельным участкам, правовой режим которых не допускает осуществление видов деятельности в сфере охотничьего хозяйства и которые не подлежат включению в состав охотничьего угодья, относятся:

- территории следующих населенных пунктов: с. Вареж, д. Аксентьево, д. Бандино, д. Большое Иголкино, д. Бужерово, д. Вакулово, д. Выборково, д. Горбаново, д. Криуша, д. Кряжи, д. Липовицы, д. Лохани, с. Малое Иголкино, д. Максаково, д. Михалицы, д. Мошково, д. Ново, д. Пурка, д. Чирьево, д. Чирятьево, д. Шамшилово, д. Юрьевец, с. Таремское, д. Александровка, д. Амачкино, д. Долгово, д. Завалищи, д. Заплатино, д. Крюки, д. Меленки, д. Молявино, д. Шепелево, д. Лаптево, с. Большое Давыдово, с. Большое Мартово, д. Булатниково, с. Детково, д. Малое Мартово, д. Мордовское, д. Чернеево, д. Шишкино, с. Ярымово, д. Ясенцы, д. Ворвань, д. Кишемское, д. Коровино, д. Рыбино, с. Грудцино, д. Долотково, д. Дуброво, д. Кишкино, с. Фроловское, д. Чудиново, г. Ворсма, г. Павлово, с. Абабково, д. Жестелево, д. Захарово, д. Касаново, д. Комарово, д. Малая Тарка, д. Медвежье, п. Молодежный, г. Горбатов, д. Борок, д. Верхнее Кожухово, д. Мунькино, д. Нижнее Кожухово, д. Низково, с. Окулово, д. Пестряково, д. Попадьино, д. Чубалово;

- территории следующих лесопарковых зон: лесопарковая зона Павловского районного лесничества.

Зона охраны охотничьих ресурсов:

Северо-восточная граница: от д. Чубалово на восток по полевой дороге до д. Нижнее Кожухово, далее на юго-восток по автодороге 22 ОП МЗ 22Н-3104 Ворсма-Горбатов до пересечения с р. Кишма;

Южная граница: от места пересечения автодороги 22 ОП МЗ 22Н-3104 Ворсма-Горбатов с р. Кишма на запад ро данной реке до впадения ее в р. Ока;

Западная: от места впадения р. Кишма в р. Ока на северо-запад по р. Ока до д. Чубалово.

Ограничения: запрет любительской и спортивной охоты на все виды охотничьих ресурсов, за исключением кабан - из засады.

117. Общедоступные охотничьи угодья Павловского муниципального округа

Состоят из 7 обособленных участков:

Границы охотничьего угодья:

Участок № 1:

Северная граница: от северо-западного угла квартала 18 Степаньковского участкового лесничества Павловского районного лесничества на восток по административной границе Нижегородской и Владимирской областей до северо-восточного угла квартала 18 Степаньковского участкового лесничества Павловского районного лесничества;

Восточная граница: от северо-восточного угла квартала 18 Степаньковского участкового лесничества Павловского районного лесничества на юг по восточной границе квартала 18 Степаньковского участкового лесничества Павловского районного лесничества до юго-восточного угла этого квартала;

Южная граница: от юго-восточного угла квартала 18 Степаньковского участкового лесничества Павловского районного лесничества на запад по южной границе квартала 18 Степаньковского участкового лесничества Павловского районного лесничества до юго-западного угла этого квартала;

Западная граница: от юго-западного угла квартала 18 Степаньковского участкового лесничества Павловского районного лесничества на север по западной границе квартала 18 Степаньковского участкового лесничества Павловского районного лесничества до северо-западного угла квартала 18 Степаньковского участкового лесничества Павловского районного лесничества.

К землям, земельным участкам, правовой режим которых не допускает осуществление видов деятельности в сфере охотничьего хозяйства и которые не подлежат включению в состав охотничьего угодья, относятся:

- территории следующих населенных пунктов: р.п. Тумботино, д. Козловка, д. Малое Окское, д. Самойловка, д. Санницы, д. Шульгино д. Лисенки;

- территории следующих лесопарковых зон: лесопарковая зона Павловского районного лесничества.

Зона охраны охотничьих ресурсов № 1:

Северная граница: от северо-западного угла квартала 18 Степаньковского участкового лесничества Павловского районного лесничества на восток по административной границе Нижегородской и Владимирской областей до северо-восточного угла квартала 18 Степаньковского участкового лесничества Павловского районного лесничества;

Восточная граница: от северо-восточного угла квартала 18 Степаньковского участкового лесничества Павловского районного лесничества на юг по восточной границе квартала 18 Степаньковского участкового лесничества Павловского районного лесничества до юго-восточного угла этого квартала;

Южная граница: от юго-восточного угла квартала 18 Степаньковского участкового лесничества Павловского районного лесничества на запад по южной границе квартала 18 Степаньковского участкового лесничества Павловского районного лесничества до юго-западного угла этого квартала;

Западная граница: от юго-западного угла квартала 18 Степаньковского участкового лесничества Павловского районного лесничества на север по западной границе квартала 18 Степаньковского участкового лесничества Павловского районного лесничества до северо-восточного угла квартала 18 Степаньковского участкового лесничества Павловского районного лесничества.

Ограничения: охота в целях регулирования численности охотничьих ресурсов.

Участок № 2:

Северная граница: от северо-западного угла квартала 20 Степаньковского участкового лесничества Павловского районного лесничества на восток по административной границе Нижегородской и Владимирской областей до северо-восточного угла квартала 20 Степаньковского участкового лесничества Павловского районного лесничества;

Восточная граница: от северо-восточного угла квартала 20 Степаньковского участкового лесничества Павловского районного лесничества на юг по восточной границе квартала 20 Степаньковского участкового лесничества Павловского районного лесничества до юго-восточного угла этого квартала;

Южная граница: от юго-восточного угла квартала 20 Степаньковского участкового лесничества Павловского районного лесничества на запад по южной границе квартала 20 Степаньковского участкового лесничества Павловского районного лесничества до юго-западного угла этого квартала;

Западная граница: от юго-западного угла квартала 20 Степаньковского участкового лесничества Павловского районного лесничества на север по западной границе квартала 20 Степаньковского участкового лесничества Павловского районного лесничества до северо-западного угла квартала 20 Степаньковского участкового лесничества Павловского районного лесничества.

Зона охраны охотничьих ресурсов № 2:

Северная граница: от северо-западного угла квартала 20 Степаньковского участкового лесничества Павловского районного лесничества на восток по административной границе Нижегородской и Владимирской областей до северо-восточного угла квартала 20 Степаньковского участкового лесничества Павловского районного лесничества;

Восточная граница: от северо-восточного угла квартала 20 Степаньковского участкового лесничества Павловского районного лесничества на юг по восточной границе квартала 20 Степаньковского участкового лесничества Павловского районного лесничества до юго-восточного угла этого квартала;

Южная граница: от юго-восточного угла квартала 20 Степаньковского участкового лесничества Павловского районного лесничества на запад по южной границе квартала 20 Степаньковского участкового лесничества Павловского районного лесничества до юго-западного угла этого квартала;

Западная граница: от юго-западного угла квартала 20 Степаньковского участкового лесничества Павловского районного лесничества на север по западной границе квартала 20 Степаньковского участкового лесничества Павловского районного лесничества до от северо-западного угла квартала 20 Степаньковского участкового лесничества Павловского районного лесничества.

Ограничения: охота в целях регулирования численности охотничьих ресурсов.

Участок № 3:

Северная граница: от северо-западного угла квартала 3 Степаньковского участкового лесничества Павловского районного лесничества на восток по административной границе Нижегородской и Владимирской областей до северо-восточного угла квартала 4 Степаньковского участкового лесничества Павловского районного лесничества;

Восточная граница: от северо-восточного угла квартала 4 Степаньковского участкового лесничества Павловского районного лесничества на юг по восточной границе квартала 4 Степаньковского участкового лесничества Павловского районного лесничества до юго-восточного угла этого квартала;

Южная граница: от юго-восточного угла квартала 4 Степаньковского участкового лесничества Павловского районного лесничества на запад по южной границе кварталов 4, 3 Степаньковского участкового лесничества Павловского районного лесничества до юго-западного угла квартала 3 этого лесничества;

Западная граница: от юго-западного угла квартала 3 Степаньковского участкового лесничества Павловского районного лесничества на север по западной границе квартала 3 Степаньковского участкового лесничества Павловского районного лесничества до северо-западного угла квартала 3 Степаньковского участкового лесничества Павловского районного лесничества.

Зона охраны охотничьих ресурсов № 3:

Северная граница: от северо-западного угла квартала 3 Степаньковского участкового лесничества Павловского районного

лесничества на восток по административной границе Нижегородской и Владимирской областей до северо-восточного угла квартала 4 Степаньковского участкового лесничества Павловского районного лесничества;

Восточная граница: от северо-восточного угла квартала 4 Степаньковского участкового лесничества Павловского районного лесничества на юг по восточной границе квартала 4 Степаньковского участкового лесничества Павловского районного лесничества до юго-восточного угла этого квартала;

Южная граница: от юго-восточного угла квартала 4 Степаньковского участкового лесничества Павловского районного лесничества на запад по южной границе кварталов 4, 3 Степаньковского участкового лесничества Павловского районного лесничества до юго-западного угла квартала 3 этого лесничества;

Западная граница: от юго-западного угла квартала 3 Степаньковского участкового лесничества Павловского районного лесничества на север по западной границе квартала 3 Степаньковского участкового лесничества Павловского районного лесничества до северо-западного угла квартала 3 Степаньковского участкового лесничества Павловского районного лесничества.

Ограничения: охота в целях регулирования численности охотничьих ресурсов.

Участок № 4:

Северная граница: от северо-западного угла квартала 13 Степаньковского участкового лесничества Павловского районного лесничества на восток по северной границе этого квартала до северо-восточного угла квартала 13 Степаньковского участкового лесничества Павловского районного лесничества;

Восточная граница: от северо-восточного угла квартала 13 Степаньковского участкового лесничества Павловского районного лесничества на юг по восточной границе квартала 13 Степаньковского участкового лесничества Павловского районного лесничества до юго-восточного угла этого квартала;

Южная граница: от юго-восточного угла Степаньковского участкового лесничества Павловского районного лесничества на запад по южной границе квартала 13 Степаньковского участкового лесничества Павловского районного лесничества до юго-западного угла этого квартала;

Западная граница: от юго-западного угла квартала 13 Степаньковского участкового лесничества Павловского районного лесничества на север по западной границе квартала 13 Степаньковского участкового лесничества Павловского районного лесничества до северо-западного угла квартала 13 Степаньковского участкового лесничества Павловского районного лесничества.

Зона охраны охотничьих ресурсов № 4:

Северная граница: от северо-западного угла квартала 13 Степаньковского участкового лесничества Павловского районного лесничества на восток по северной границе этого квартала до северо-восточного угла квартала 13 Степаньковского участкового лесничества Павловского районного лесничества;

Восточная граница: от северо-восточного угла квартала 13 Степаньковского участкового лесничества Павловского районного лесничества на юг по восточной границе квартала 13 Степаньковского участкового лесничества Павловского районного лесничества до юго-восточного угла этого квартала;

Южная граница: от юго-восточного угла квартала 13 Степаньковского участкового лесничества Павловского районного лесничества на запад по южной границе квартала 13 Степаньковского участкового лесничества Павловского районного лесничества до юго-западного угла этого квартала;

Западная граница: от юго-западного угла квартала 13 Степаньковского участкового лесничества Павловского районного лесничества на север по западной границе квартала 13 Степаньковского участкового лесничества Павловского районного лесничества до северо-западного угла квартала 13 Степаньковского участкового лесничества Павловского районного лесничества.

Ограничения: охота в целях регулирования численности охотничьих ресурсов.

Участок № 5:

Северная граница: от северо-восточного угла квартала 4 Тумботинского участкового лесничества Павловского районного лесничества на восток по административной границе Нижегородской и Владимирской областей до места впадения реки Гавриловки в реку Оку;

Восточная и южная граница: от места впадения реки Гавриловки в реку Оку по прямой до середины реки Оки, далее вверх по течению по фарватеру реки Оки до точки на фарватере реки Оки напротив западной оконечности р.п.Тумботино;

Западная граница: от точки на фарватере реки Оки напротив западной оконечности р.п.Тумботино на северо-запад по прямой до юго-восточного угла квартала 144 Тумботинского участкового лесничества Павловского районного лесничества, затем по южной границе кварталов 144, 137, западной границе кварталов 137, 134, 125, 115, северной границе квартала 115, западной границе квартала 104, северной границе кварталов 104, 105, 106, 107, восточной границе квартала 107, южной границе кварталов 108, 110, восточной границе кварталов 110, 109, 97, 85, 76, 63 Тумботинского участкового лесничества Павловского районного лесничества, северо-восточным границам кварталов 63, 62 Тумботинского участкового лесничества Павловского районного лесничества, западной границе квартала 62, северной границе квартала 61 Тумботинского участкового лесничества

Павловского районного лесничества, восточной и северной границе квартала 49 Тумботинского участкового лесничества Павловского районного лесничества, восточной и северной границе квартала 38 Тумботинского участкового лесничества Павловского районного лесничества, восточной и северной границе квартала 28 Тумботинского участкового лесничества Павловского районного лесничества, восточной, северной и западной границе квартала 19 Тумботинского участкового лесничества Павловского районного лесничества, северной границе кварталов 18, 17 Тумботинского участкового лесничества Павловского районного лесничества, восточной границе кварталов 10, 4 Тумботинского участкового лесничества Павловского районного лесничества до северо-восточного угла квартала 4 Тумботинского участкового лесничества Павловского районного лесничества.

Зона охраны охотничьих ресурсов № 5:

Северная граница: от северо-восточного угла квартала 4 Тумботинского участкового лесничества Павловского районного лесничества на восток по административной границе Нижегородской и Владимирской областей до места впадения реки Гавриловки в реку Оку;

Восточная: от места впадения реки Гавриловки в реку по прямой до середины реки Оки, далее вверх по течению по фарватеру реки Оки до отметки 112,0 км основного судовго хода реки Оки, далее на запад по прямой линии перпендикулярно фарватеру до места впадения речки Прорана в реку Оку;

Южная граница: от места впадения речки Прорана в реку Оку по середине реки Прорана вверх по течению до пересечения ее с грунтовой дорогой Малое Окское-Шуульгино, далее по этой грунтовой дороге до деревни Шульгино;

Западная граница: от деревни Шульгино на север по грунтовой дороге до юго-восточного угла квартала 109 Тумботинского участкового лесничества Павловского районного лесничества, восточной границе кварталов 109, 97, 85, 76, 63 Тумботинского участкового лесничества Павловского районного лесничества, северо-восточным границам кварталов 63, 62 Тумботинского участкового лесничества Павловского районного лесничества, западной границе квартала 62, северной границе квартала 61 Тумботинского участкового лесничества Павловского районного лесничества, восточной и северной границе квартала 49 Тумботинского участкового лесничества Павловского районного лесничества, восточной и северной границе квартала 38 Тумботинского участкового лесничества Павловского районного лесничества, восточной и северной границе квартала 28 Тумботинского участкового лесничества Павловского районного лесничества, восточной, северной и западной границе квартала 19 Тумботинского участкового лесничества Павловского районного лесничества, северной границе кварталов 18, 17 Тумботинского участкового лесничества Павловского районного лесничества, восточной границе кварталов 10, 4 Тумботинского участкового лесничества Павловского

районного лесничества до северо-восточного угла квартала 4 Тумботинского участкового лесничества Павловского районного лесничества.

Ограничения: охота в целях регулирования численности охотничьих ресурсов.

Участок № 6:

Северная граница: от северо-западного угла квартала 120 Тумботинского участкового лесничества Павловского районного лесничества на восток по северной границе кварталов 120, 121 этого лесничества до северо-восточного угла квартала 121 Тумботинского участкового лесничества Павловского районного лесничества;

Юго-восточная граница: от северо-восточного угла квартала 121 Тумботинского участкового лесничества Павловского районного лесничества на юг по восточной границе кварталов 121, 129 Тумботинского участкового лесничества Павловского районного лесничества до юго-западного угла квартала 128 этого лесничества;

Юго-западная граница: от юго-западного угла квартала 128 Тумботинского участкового лесничества Павловского районного лесничества на северо-запад по юго-западной границе квартала 128, западной границе квартала 120 Тумботинского участкового лесничества Павловского районного лесничества до северо-западного угла квартала 120 Тумботинского участкового лесничества Павловского районного лесничества.

Зона охраны охотничьих ресурсов №6:

Северная граница: от северо-западного угла квартала 120 Тумботинского участкового лесничества Павловского районного лесничества на восток по северной границе кварталов 120, 121 этого лесничества до северо-восточного угла квартала 121 Тумботинского участкового лесничества Павловского районного лесничества;

Юго-восточная граница: от северо-восточного угла квартала 121 Тумботинского участкового лесничества Павловского районного лесничества на юг по восточной границе кварталов 121, 129 Тумботинского участкового лесничества Павловского районного лесничества до юго-западного угла квартала 128 этого лесничества;

Юго-западная граница: от юго-западного угла квартала 128 Тумботинского участкового лесничества Павловского районного лесничества на северо-запад по юго-западной границе квартала 128, западной границе квартала 120 Тумботинского участкового лесничества Павловского районного лесничества до северо-западного угла квартала 120 Тумботинского участкового лесничества Павловского районного лесничества.

Ограничения: охота в целях регулирования численности охотничьих ресурсов.

Участок № 7:

Северная граница: от северо-западного угла квартала 122 Степаньковского участкового лесничества Павловского районного лесничества на восток по северной границе квартала 122 Степаньковского участкового лесничества Павловского районного лесничества до северо-восточного угла квартала 122 этого лесничества;

Восточная граница: от северо-восточного угла квартала 122 Степаньковского участкового лесничества Павловского районного лесничества на юг по восточной границе квартала 122 Степаньковского участкового лесничества Павловского районного лесничества до места впадения реки Юг в реку Ока, далее по прямой на восток до административной границы Павловского и Вачского муниципальных округов в округе 142 км судового хода реки Ока напротив села Чулково;

Юго-западная граница: от административной границы Павловского и Вачского муниципальных округов в округе 142 км судового хода реки Ока напротив села Чулково на северо-запад по административной границе Павловского и Вачского муниципальных округов до северо-западного угла квартала 122 Степаньковского участкового лесничества Павловского районного лесничества.

Зона охраны охотничьих ресурсов № 7:

Северная граница: от северо-западного угла квартала 122 Степаньковского участкового лесничества Павловского районного лесничества на восток по северной границе квартала 122 Степаньковского участкового лесничества Павловского районного лесничества до северо-восточного угла квартала 122 этого лесничества;

Восточная граница: от северо-восточного угла квартала 122 Степаньковского участкового лесничества Павловского районного лесничества на юг по восточной границе квартала 122 Степаньковского участкового лесничества Павловского районного лесничества до места впадения реки Юг в реку Ока, далее по прямой на восток до административной границы Павловского и Вачского муниципальных округов в округе 142 км судового хода реки Ока напротив села Чулково;

Юго-западная граница: от административной границы Павловского и Вачского муниципальных округов в округе 142 км судового хода реки Ока напротив села Чулково на северо-запад по административной границе Павловского и Вачского муниципальных округов до северо-западного угла квартала 122 Степаньковского участкового лесничества Павловского районного лесничества.

Ограничения: охота в целях регулирования численности охотничьих ресурсов.

118. Погорелки

Общество с ограниченной ответственностью «Комплекс-Вектор»

Границы охотничьего угодья:

Северная граница: от места пересечения административных границ Павловского и Вачского муниципальных округов с р. Оке на северо-восток по фарватеру р. Ока до г. Горбатов, далее на юго-восток по автомобильной дороге 22 ОП МЗ 22Н-3104 Ворсма-Горбатов через д. Попадьино, д. Верхнее Кожухово, д. Борок, д. Комарово до г. Ворсма, далее на северо-восток по автомобильной дороге 22 ОП РЗ 22К-0125 Ряжск-Касимов-Муром-Н.Новгород до места ее пересечения с административной границей Павловского и Богородского муниципальных округов;

Восточная граница: от места пересечения административной границы Павловского и Богородского муниципальных округов с автомобильной дорогой 22 ОП РЗ 22К-0125 Ряжск-Касимов- Муром-Н.Новгород на юго-восток по указанной административной границе до места пересечения административных границ Павловского, Богородского и Сосновского муниципальных округов;

Южная граница: от места пересечения административных границ Павловского, Богородского и Сосновского муниципальных округов на юго-запад по административной границе Павловского и Сосновского муниципальных округов до места пересечения административных границ Павловского, Сосновского и Вачского муниципальных округов;

Западная граница: от места пересечения административных границ Павловского, Сосновского и Вачского муниципальных округов на север по административной границе Павловского и Вачского муниципальных округов до места ее пересечения с р. Ока.

К землям, земельным участкам, правовой режим которых не допускает осуществление видов деятельности в сфере охотничьего хозяйства и которые не подлежат включению в состав охотничьего угодья, относятся:

-территории следующих населенных пунктов: д. Погорелка, д. Поляна, д. Пруды, д. Сосновка, с. Чмутовод, д. Мещера, д. Гомзово, д. Комарово, г. Ворсма;

- территории следующих лесопарковых зон: лесопарковая зона Павловского районного лесничества.

ГОРОДСКОЙ ОКРУГ ГОРОД ПЕРВОМАЙСК

119. Общедоступные охотничьи угодья городского округа город Первомайск

Состоит из двух обособленных участков

Границы охотничьего угодья:

Участок 1

Западная, северная и восточная граница: от северо-западного угла квартала 1 Кременковского участкового лесничества Первомайского районного лесничества на север, восток и юг по административной границе городского округа г.Первомайск до северо-восточного угла квартала 3 Сатисского участкового лесничества Первомайского районного лесничества;

Южная граница: от северо-восточного угла квартала 3 Сатисского участкового лесничества Первомайского районного лесничества на запад по северной границе кварталов 3, 2 Сатисского участкового лесничества Первомайского районного лесничества, затем по северной границе кварталов 14, 12, 13, 11, 10, 9, .8, 7, 6, 5, 4, 3, 2, 1 Кавказского участкового лесничества Первомайского районного лесничества, затем по северной границе кварталов 4, 3, 2 Кременковского участкового лесничества Первомайского районного лесничества до северо-западного угла квартала 1 Кременковского участкового лесничества.

Участок 2

Северная граница: от южного угла квартала 118 Первомайского участкового лесничества Первомайского районного лесничества на северо-восток по южной границе кварталов 118, 119, 120, 121, 122, 123, 124 Первомайского участкового лесничества, восточной границе кварталов 124, 103 Первомайского участкового лесничества, южной границе кварталов 81, 82 Первомайского участкового лесничества, восточной границе квартала 82, южной границе кварталов 83, 84, 85, 86, 87 Первомайского участкового лесничества , восточным границам кварталов 64, 61, южной границе кварталов 44, 45, 46 , западной границе кварталов 66, 89, южной границе квартала 90, западной границе кварталов 113, 139, южной границе квартала 139, западной границе квартала 146, южным границам кварталов 146, 140, 115, 116, 94, 95, 96, 117 Первомайского участкового лесничества, затем по южным границам кварталов 98, 99, 110, 111, 101,102,103,104, 105, 112, 113, 108, 114, 115, 116 Шутиловского участкового лесничества Первомайского районного лесничества до юго-восточного угла квартала 116 Шутиловского участкового лесничества;

Восточная, южная и западная границы: от юго-восточного угла квартала 116 Шутиловского участкового лесничества по административной границе городского округа г.Первомайск на юго-запад, запад и северо-запад до южного угла квартала 118 Первомайского участкового лесничества Первомайского районного лесничества.

К землям, земельным участкам, правовой режим которых не допускает осуществление видов деятельности в сфере охотничьего хозяйства и которые не подлежат включению в состав охотничьего угодья, относятся:

-территории следующих населенных пунктов: г. Первомайск, д. Аксел, д. Алатырь, с. Бабино, с. Большой Макателем, д. Верзиляй, д. Гремячка, д. Григорьевка, д. Елев Враг, д. Елховка, п. Кавказского лесничества, д. Каналгуши, д. Комкино, д. Конновка, п. Корсаково, с. Кошелиха, д. Крамзинка, с. Лапша, п. Лахма, д. Мазь, д. Малиновка, с. Малый Макателем, с. Нелей, с. Николаевка, п. Никольский, с. Обухово, п. Пески, д. Петровка, д. Пруды, п. Пурьев, п. Пушкино, п. Рогожинский, с. Русиново, п. Симанский, с. Успенское, с. Хозино, с. Худошино, д. Цыгановка, с. Шутилово;

- территории следующих лесопарковых зон: лесопарковая зона Первомайского районного лесничества.

120. Первомайское

Общественная организация «Нижегородское областное общество охотников и рыболовов»

Границы охотничьего угодья

Северная граница: от северо-западного угла квартала 1 Кременковского участкового лесничества Первомайского районного лесничества на восток по северным границам кварталов 1, 2, 3, 4 Кременковского участкового лесничества, далее по северо-западным границам кварталов 1–10, северным границам кварталов 11–13 Кавказского участкового лесничества Первомайского районного лесничества до д. Мазь, далее по грунтовой дороге на восток до северо-западного угла квартала 2, по северной границе кварталов 2, 3 Сатисского участкового лесничества Первомайского районного лесничества до административной границы с Шатковским муниципальным округом, далее на восток по границе г.о.г. Первомайск и Шатковского муниципального округа до точки пересечения административных границ г.о.г. Первомайск, Шатковского и Лукояновского муниципальных округов;

Восточная граница: от места пересечения границ г.о.г. Первомайск, Шатковского и Лукояновского муниципальных округов на юг по границе г.о.г. Первомайск и Лукояновского муниципального округа до юго-восточного угла квартала 116 Шутиловского участкового лесничества Первомайского районного лесничества;

Южная граница: от юго-восточного угла квартала 116 Шутиловского участкового лесничества Первомайского районного лесничества на запад по южной границе кварталов 116, 115, 114, 113, по юго-восточной, юго-западной и западной границе квартала 112, по южной границе кварталов 104, 103, 102, 101, 111, 110, 98 Шутиловского участкового лесничества Первомайского районного лесничества, юго-западной границе квартала 117 Первомайского участкового лесничества Первомайского районного лесничества, западной границе квартала 96, южной границе квартала 95, восточной границе кварталов 94, 116, южной границе кварталов 116, 115, восточной границе квартала 140, далее по восточной, южной и западной границе квартала 146 Первомайского участкового лесничества Первомайского районного лесничества, южной и западной границе квартала 139, восточной и северной границе квартала 112, западной границе кварталов 90, 67, северной границе кварталов 66, 65, западной границе квартала 65, южной границе кварталов 64, 63, 62, 58, 57, восточной и южной границе квартала 82, южной границе квартала 81, восточной границе кварталов 103, 124, южной границе кварталов 124, 123, 122, 121, 120, 119 Первомайского участкового лесничества до юго-восточного угла квартала 118 Первомайского участкового лесничества (до административной границы с Республикой Мордовия);

Западная граница: от юго-восточного угла квартала 118 Первомайского участкового лесничества на север по административной границе г.о.г. Первомайский с Республикой Мордовия до северо-западного угла квартала 88 Кременковского участкового лесничества Первомайского районного лесничества, далее по северной границе квартала 88, западной и северной границе квартала 89, западной границе квартала 83, южной границе кварталов 66, 55, восточной границе квартала 76 Кременковского участкового лесничества Первомайского районного лесничества, далее по административной границе г.о.г. Первомайск с Республикой Мордовия и Дивеевским муниципальным округом до северо-западного угла квартала 1 Кременковского участкового лесничества.

К землям, земельным участкам, правовой режим которых не допускает осуществление видов деятельности в сфере охотничьего хозяйства и которые не подлежат включению в состав охотничьего угодья, относятся:

-территории следующих населенных пунктов: д. Берещино, п. Берещино, п. Лесозавода, с. Пандас, р.п. Сатис, п. Стеклянный.

Зона охраны охотничьих ресурсов:

Северная граница: от места пересечения линии электропередачи (далее - ЛЭП) с грунтовой дорогой Сатис - Зеленый Городок на северо-восток по этой дороге до поселка Зеленый Городок, далее на юго -восток по грунтовой дороге через поселок Новоникольский, до северной границы квартала 108 Сатисского участкового лесничества Первомайского районного лесничества, далее на восток по этой границе до северо-восточного угла этого квартала;

Восточная граница: от северо-восточного угла квартала 108 Сатисского участкового лесничества Первомайского районного лесничества, далее на восток по этой границе до юго-восточного угла квартала 69 Шутиловского участкового лесничества Первомайского районного лесничества;

Южная граница: от юго-восточного угла квартала 69 Шутиловского участкового лесничества Первомайского районного лесничества по южной границе кварталов 69, 68, 67 Шутиловского участкового лесничества Первомайского районного лесничества до пересечения с ЛЭП;

Западная граница: от пересечения с ЛЭП на северо-запад по ЛЭП через кварталы 67, 66, 60, 49, 48 Сатисского участкового лесничества Первомайского районного лесничества, 135, 134, 120, 119, 102, 86, 68 Шутиловского участкового лесничества Первомайского районного лесничества до места пересечения линии электропередачи (далее - ЛЭП) с грунтовой дорогой Сатис - Зеленый Городок .

Ограничения: запрет любительской и спортивной охоты на все виды охотничьих ресурсов за исключением кабан, медведь - из засады.

ГОРОДСКОЙ ОКРУГ ПЕРЕВОЗСКИЙ

121. Перевозское

Общественная организация «Перевозское окружное общество охотников и рыболовов»

Границы охотничьего угодья:

Северная граница: от места пересечения автомобильной дороги 22 ОП РЗ 22К-0084 Д.Константиново-Перевоз с административной границей г.о. Перевозский и Дальнеконстантиновского муниципального округа на восток, северо-восток по административной границе г.о. Перевозский с Дальнеконстантиновским и Большемурашкинским муниципальными округами до места пересечения ее с автомобильной дорогой 22 ОП МЗ 22Н-0626 Подъезд к д. Колотуха от а/д Подъезд к д. Колотуха – с. Палец;

Восточная граница: от места пересечения административной границы г.о. Перевозский с автомобильной дорогой 22 ОП МЗ 22Н-0626 Подъезд к д.Колотуха от а/д Подъезд к д.Колотуха – с. Палец по административной границе г.о. Перевозский с Большемурашкинским и Бутурлинским муниципальными округами до места ее пересечения с грунтовой проселочной дорогой д. Кетрось – д. Малые Кемары;

Южная граница: от места пересечения административной границы г.о. Перевозский с грунтовой проселочной дорогой д. Кетрось–д. Малые Кемары на северо-запад по этой дороге до д. Малые Кемары, от этой деревни по грунтовой дороге до нежилой д. Новая Деревня, далее на север по грунтовой проселочной дороге в направлении с. Выжлей до поворота на бывшую д. Отрада, далее по этой грунтовой дороге до места пересечения с трассой 22 ОП РЗ 22К-0068 Перевоз-Шатки, вдоль этой трассы на север до поворота на автомобильную дорогу 22 ОП МЗ 22Н-3318 Подъезд к с. Мармыжи от а/д Перевоз – Шатки до с. Мармыжи, от с. Мармыжи по грунтовой дороге на п. Новый Путь (минуя д. Владимировка) до места пересечения ее с административной границей г.о. Перевозский и Вадского муниципального округа.

Западная граница: от места пересечения грунтовой дороги на п. Новый Путь с административной границей г.о. Перевозский и Вадского муниципального округа на север по этой границе, далее по административным границам г.о. Перевозский с Дальнеконстинтиновским муниципальным округом до места пересечения автомобильной дороги 22 ОП РЗ 22К-0084 Д.Константиново-Перевоз с административной границей г.о. Перевозский и Дальнеконстантиновского муниципального округа.

К землям, земельным участкам, правовой режим которых не допускает осуществление видов деятельности в сфере охотничьего хозяйства и которые не подлежат включению в состав охотничьего угодья, относятся:

-территории следующих населенных пунктов: п. Новый Путь, с. Ревезень, п. Шильниково, с. Тилинино, с. Горышкино, д. Ковалево, с. Шершово, с. Ягодное, с. Палец, д. Вязовка, п. Гари, д. Дубки, п. Зеленуха, д.

Каменка, д. Крутое, д. Павловка, п. Широкий, с. Танайково, д. Беляниха, п. Борок, с. Гридино, д. Карташиха, д. Киселиха, д. Медведково, д. Нерослиха. д. Орлово, д. Сквозново, д. Фатьянково, с. Шпилево, с. Вельдеманово, с. Выжлеи, д. Заключная, п. Зименки, д. Коноплянка, с. Поляна, д. Селищи, с. Дубское, с. Большие Кемары, д. Малые Кемары, д. Чепас, г. Перевоз, д. Чергать.

Зона охраны охотничьих ресурсов № 1:

Северо-восточная: от деревни Крутое на северо-запад по автомобильной дороге 22 ОП МЗ 22Н-3353 Подъезд к с. Палец от а/д Д. Константиново – Перевоз до пересечения с грунтовой дорогой на село Палец и по ней до села Палец;

Восточная граница: от села Палец на юг по автомобильной дороге 22 ОП МЗ 22Н-3323 Палец – Вязовка до деревни Вязовка, далее по проселочной дороге до пересечения с дорогой на деревню Беляниха;

Южная граница: от пересечения с дорогой на деревню Беляниха на запад по дороге на деревню Свобода до пересечения с южной границей квартала 17 Бутурлинского участкового лесничества Бутурлинского межрайонного лесничества, далее по южной границе этого квартала на запад до пересечения с административной границей Вадского муниципального округа и г.о. Перевозский;

Западная граница: от пересечения с административной границей Вадского муниципального округа и г.о. Перевозский на север по административной границе Вадского муниципального округа и г.о. Перевозский до пересечения с административной границей Дальнеконстантиновского муниципального округа и г.о. Перевозский, далее по этой границе на север до пересечения с проселочной дорогой на деревню Крутое, далее по этой дороге села Палец.

Ограничения: запрет любительской и спортивной охоты на все виды охотничьих ресурсов за исключением кабана – из засады.

Зона охраны охотничьих ресурсов № 2:

Северная граница: от места пересечения проселочной дороги на село Ягодное с автомобильной дорогой 22 ОП РЗ 22К-0042 Криуша – Вад – Перевоз – Бутурлино – Толба на восток по автомобильной дороге Вад – Перевоз до пересечения с автомобильной дорогой 22 ОП РЗ 22К-0052 Б. Мурашкино – Перевоз, далее на север по автомобильной дороге 22 ОП РЗ 22К-0052 Б.Мурашкино-Перевоз до пересечения с автомобильной дорогой 22 ОП МЗ 22Н-3313 Подъезд №1 к с. Вельдеманово от а/д Б. Мурашкино – Перевоз. Далее, по автомобильной дороге 22 ОП МЗ 22Н-3313 Подъезд №1 к с. Вельдеманово от а/д Б. Мурашкино – Перевоз на юго-восток до пересечения с проселочной дорогой на деревню Борок, далее по этой проселочной дороге до пересечения с западной границей квартала 35 Бутурлинского участкового лесничества Бутурлинского межрайонного лесничества;

Восточная граница: от западной границы квартала 35 Бутурлинского участкового лесничества Бутурлинского межрайонного лесничества на юг по западной границе квартала 35 Бутурлинского участкового лесничества Бутурлинского межрайонного лесничества до реперной точки 20 (с координатами 44,58616 в.д., 55,60943 с.ш.). Далее от этой точки в юго-западном направлении до деревни Коноплянка;

Южная граница: от деревни Коноплянка на запад до города Перевоз, далее по Горьковской железной дороге до деревни Чергать;

Западная граница: от деревни Чергать на северо-запад до места пересечения проселочной дороги на село Ягодное с автомобильной дорогой 22 ОП РЗ 22К-0042 Криуша – Вад – Перевоз – Бутурлино – Толба.

Ограничения: запрет любительской и спортивной охоты на пернатую дичь в весенний период.

122. Общедоступные охотничьи угодья городского округа Перевозский

Границы охотничьего угодья:

Северная граница: от точки пересечения административной границы Вадского муниципального округа и городского округа Перевозский с грунтовой дорогой Новый Путь – Мармыжи по этой дороге на восток до д. Мармыжи, далее на восток по автодороге до автодороги 22 ОП РЗ 22К-0068 Перевоз – Шатки;

Восточная граница: от поворота на д. Мармыжи с автодороги 22 ОП РЗ 22К-0068 Перевоз – Шатки по этой дороге на юг до с. Ичалки, затем по грунтовой дороге Ичалки – Бол. Якшень до места ее пересечения с административной границей Бутурлинского муниципального округа и городского округа Перевозский;

Южная и западная границы: от места пересечения грунтовой дороги Ичалки – Бол. Якшень с административной границей Бутурлинского муниципального округа и городского округа Перевозский на запад, затем на север по административной границе городского округа Перевозский до точки пересечения административной границы Вадского муниципального округа и городского округа Перевозский с грунтовой дорогой Новый Путь – Мармыжи.

К землям, земельным участкам, правовой режим которых не допускает осуществление видов деятельности в сфере охотничьего хозяйства и которые не подлежат включению в состав охотничьего угодья, относятся:

-территории следующих населенных пунктов: с. Ичалки, д. Балахна, д. Козловка, с. Корсаково, с. Пилекшево, с. Сунеево, п. им. Дзержинского, с. Мармыжи, п. Смородиха.

Иные территории, являющиеся средой обитания охотничьих ресурсов городского округа Перевозский – особо защитный участок заказника Ичалковский

северная – от северо-западного угла квартала 69 Перевозского участкового лесничества Бутурлинского межрайонного лесничества на восток по северной границе кварталов 69, 70, 71 до северо-восточного угла квартала 71 Перевозского участкового лесничества Бутурлинского межрайонного лесничества;

восточная – от северо-восточного угла квартала 71 Перевозского участкового лесничества Бутурлинского межрайонного лесничества на юг по восточным границам кварталов 71, 74, 76, 80 до юго-восточного угла квартала 80.

юго-западная – от юго-восточного угла квартала 80 на северо-запад по южной границе кварталов 80, 77, 75 до юго-западного угла квартала 75 Перевозского участкового лесничества Бутурлинского межрайонного лесничества;

западная – от юго-западного угла квартала 75 Перевозского участкового лесничества Бутурлинского межрайонного лесничества на север по западным границам кварталов 75, 72, 69 до северо-западного угла квартала 69 Перевозского участкового лесничества Бутурлинского межрайонного лесничества.

ПИЛЬНИНСКИЙ МУНИЦИПАЛЬНЫЙ ОКРУГ

123. Акрукс-Н

Общество с ограниченной ответственностью «АКРУКС-Н»

Границы охотничьего угодья:

Северная граница: от места пересечения административных границ Пильнинского, Спасского муниципальных округов и г.о. Воротынский на восток по административной границе Пильнинского муниципального округа и г.о. Воротынский до места пересечения ее с административной границей Республики Чувашия;

Восточная граница: от места пересечения административных границ Пильнинского муниципального округа, г.о. Воротынский и Республики Чувашия на юг по административной границе Нижегородской области и Республики Чувашия до места слияния рек Суры и Пьяны;

Южная граница: от места слияния рек Суры и Пьяны на запад по полевой дороге до д. Шахово, далее через д. Шахово на запад по автомобильной дороге Пильна – Шахово до места ее пересечения с рекой Большой Арьевкой, далее на запад по реке Большой Арьевке до северо-восточной оконечности озера Бам, далее запад по северной границе озера Бам до северо-западной оконечности озера;

Западная граница: от северо-западной оконечности озера Бам на северо-запад до административной границы Пильнинского и Сергачского

муниципальных округов, далее на север по административным границам Пильнинского, Сергачского и Спасского муниципальных округов до места пересечения административных границ Пильнинского, Спасского муниципальных округов и г.о. Воротынский.

К землям, земельным участкам, правовой режим которых не допускает осуществление видов деятельности в сфере охотничьего хозяйства и которые не подлежат включению в состав охотничьего угодья, относятся:

-территории следующих населенных пунктов: с. Курмыш, п. Красная Горка, п. Новое Жилище, с. Деяново, с. Алисаново, д. Андреевка, д. Беловка, с. Болобоново, д. Большая Александровка, д. Борщиково, д. Левашовка, с. Мальцево, д. Озеровка, д. Плетниха, д. Романовка, д. Тимофеевка, д. Ульяновка, с. Бортсурманы, д. Козловка, д. Рословка, д. Ягодное, д. Ялма.

Зона охраны охотничьих ресурсов № 1:

Северная граница: от точки пересечения реки Курмышка с северной границей квартала 12 Пильнинского участкового лесничества Сергачского межрайонного лесничества далее по левому берегу реки Курмышка до ее устья;

Юго-восточная граница: от устья реки Курмышка в южном направлении по левому берегу придамбового канала, по южной границе квартала 40 Пильнинского участкового лесничества Сергачского межрайонного лесничества до его юго-западного угла;

Западная граница: от юго-западного угла квартала 40 Пильнинского участкового лесничества Сергачского межрайонного лесничества по его западной границе, далее по западному берегу озера Большая Шишка, по южной границе квартала 22 Пильнинского участкового лесничества Сергачского межрайонного лесничества, по западным границам кварталов 17, 12 Пильнинского участкового лесничества Сергачского межрайонного лесничества до точки пересечения реки Курмышка с северной границей квартала 12 Пильнинского участкового лесничества Сергачского межрайонного лесничества.

Ограничения: запрет любительской и спортивной охоты на все виды охотничьих ресурсов за исключением кабана – из засады.

Зона охраны охотничьих ресурсов № 2:

Северная граница: от деревни Левашовка по середине реки Урга до реперной точки 233;

Восточная граница: от реперной точки 233 (с координатами 46,03699 в.д., 55,84525 с.ш.) далее в южном направлении по проселочной дороге Кекино – Курмыш до дамбы, от дамбы до проселочной дороги Курмыш - Левашовка;

Юго-западная граница: от проселочной дороги Курмыш - Левашовка по проселочной дороге Курмыш – Левашовка через село Красная горка до деревни Левашовка.

Ограничения: запрет любительской и спортивной охоты на пернатую дичь в весенний период.

124. Общедоступные охотничьи угодья Пильнинского муниципального округа

Границы охотничьего угодья:

Северная граница: от точки пересечения административной границы Сергачского и Пильнинского муниципальных округов с грунтовой дорогой Воскресенское (Сергачский округ) – Межной Майдан на юго-восток до северо-западной оконечности озера Бам, далее на восток по северному берегу этого озера до его северо-восточной оконечности, далее на восток по середине реки Большая Арьевка до автодороги 22 ОП МЗ 22Н-3444 Подъезд к с.Арьевка-д.Шахово от а/д Пильна-Курмыш, далее на северо-восток до места слияния рек Пьяна и Сура;

Восточная и южная границы: от места слияния рек Пьяна и Сура на юг, затем на запад по середине реки Сура до места ее пересечения с административной границей Сергачского и Пильнинского муниципальных округов;

Западная граница: от места пересечения реки Пьяна с административной границей Сергачского и Пильнинского муниципальных округов по этой границе до точки пересечения административной границы Сергачского и Пильнинского муниципальных округов с грунтовой дорогой Воскресенское (Сергачский округ) – Межной Майдан.

К землям, земельным участкам, правовой режим которых не допускает осуществление видов деятельности в сфере охотничьего хозяйства и которые не подлежат включению в состав охотничьего угодья, относятся:

-территории следующих населенных пунктов: с. Большое Андосово, п. Алексеевка, п. рзд. Андосово, д. Ащериха, п. Буденовка, д. Владимировка, д. Гари, д. Заря, с. Малое Андосово, с. Ожгибовка, с. Соколиха, с. Старинское, с. Столбищи, д. Ясная Поляна, с. Можаров Майдан, с. Арьевка, д. Добровольевка, с. Лисья Поляна, д. Межное-Майдан, д. Рыхловка, д. Саранка, д. Шахово, р.п. Пильна, п. Ваньково.

Зона охраны охотничьих ресурсов №1:

Северная граница: от места пересечения автомобильной дороги 22 ОП РЗ 22К-0057 Сергач-Пильна с автомобильной дорогой 22 ОП МЗ 22Н-3434 Подъезд №1 к с.Столбищи от а/д Сергач-Пильна на восток по автомобильной дороге 22 ОП РЗ 22К-0057 Сергач-Пильна через деревню Ясная Поляна до пересечения с рекой Анда;

Восточная граница: от пересечения с рекой Анда вниз по течению по середине реки Анда, протекающей по восточной границе квартала 120 Пильнинского участкового лесничества Сергачского межрайонного лесничества до пересечения с Горьковской железной дорогой участок Сергач - Пильна;

Южная граница: от пересечения с Горьковской железной дорогой участок Сергач - Пильна на запад по Горьковской железной дороге участок Сергач - Пильна до пересечения с автомобильной дорогой 22 ОП МЗ 22Н-3435 Подъезд к д. Гари от а/д Сергач – Пильна;

Западная граница: от пересечения с автомобильной дорогой 22 ОП МЗ 22Н-3435 Подъезд к д. Гари от а/д Сергач – Пильна на север по автомобильной дороге 22 ОП МЗ 22Н-3435 Подъезд к д. Гари от а/д Сергач – Пильна через кварталы 124, 115, 108 Пильнинского участкового лесничества Сергачского межрайонного лесничества до места пересечения автомобильной дороги 22 ОП РЗ 22К-0057 Сергач – Пильна с автомобильной дорогой 22 ОП МЗ 22Н-3434 Подъезд № 1 к с.Столбищи от а/д Сергач-Пильна.

Ограничения: запрет любительской и спортивной охоты на все виды охотничьих ресурсов за исключением кабана – из засады.

Зона охраны охотничьих ресурсов № 2:

Северная граница: от поселка Ваньково на северо-восток по восточной границе кварталов 130, 120 Пильнинского участкового лесничества Сергачского межрайонного лесничества до пересечения с железной дорогой Сергач - Пильна, далее на восток по этой железной дороге до пересечения с рекой Пьяна;

Юго-восточная граница: от пересечения с рекой Пьяна по середине реки Пьяна вверх по течению до пересечения с грунтовой дорогой Жданово – Ваньково;

Западная граница: от пересечения с грунтовой дорогой Жданово – Ваньково на север по грунтовой дороге Жданово – Ваньково до поселка Ваньково.

Ограничения: запрет любительской и спортивной охоты на пернатую дичь в весенний период.

125. Охотник

Общественная организация «Охотник» Пильнинского округа Нижегородской области

Границы охотничьего угодья:

Северная граница: от места пересечения административной границы Пильнинского и Сергачского муниципальных округов и реки Пьяна на восток, затем на север по середине этой реки до места слияния рек Суры и Пьяны;

Восточная, южная и западная границы: от места слияния рек Суры и Пьяны на восток, затем юг, затем запад и север по административной границе Пильнинского муниципального округа до места пересечения административной границы Пильнинского и Сергачского муниципальных округов и реки Пьяна.

К землям, земельным участкам, правовой режим которых не допускает осуществление видов деятельности в сфере охотничьего хозяйства и которые не подлежат включению в состав охотничьего угодья, относятся:

-территории следующих населенных пунктов: с. Тенекаево, д. Архангеловка, с. Балеевка, д. Борнуково, с. Жданово, с. Кисленка, с. Княжиха, с. Мамешево, с. Юморга, с. Медяна, с. Бакшандино, с. Знаменское, с. Каменка, д. Новоникольское, с. Романовка, с. Новомочалеи, с. Куликовка, с. Старомочалеи, с. Петряксы, с. Калиновка, с. Красная Горка, с. Языково, с. Барятино, д. Карачары, д. Лекаревка, с. Наваты, с. Озерки.

Зона охраны охотничьих ресурсов № 1:

Северная и восточная: от места пересечения грунтовой дороги идущей в восточном направлении от села Можаров Майдан с рекой Пьяна на восток по грунтовой дороге через квартал 9 Княжегорского участкового лесничества Сергачского межрайонного лесничества до реки Сура, далее по середине реки Сура вверх по течению до юго-западного угла квартала 23 Княжегорского участкового лесничества Сергачского межрайонного лесничества;

Южная граница: от юго-западного угла квартала 23 Княжегорского участкового лесничества Сергачского межрайонного лесничества на запад по южной границе кварталов 23, 22, 30, 19, 18 Княжегорского участкового лесничества Сергачского межрайонного лесничества, далее на запад по грунтовой дороге до деревни Добровольевка;

Западная граница: от деревни Добровольевка на север по середине реки Пьяна вниз по течению до места пересечения грунтовой дороги идущей в восточном направлении от села Можаров Майдан с рекой Пьяна.

Ограничения: охота в целях регулирования численности охотничьих ресурсов.

Зона охраны охотничьих ресурсов № 2:

Северная граница: от места впадения реки Медяна в реку Сура по середине реки Сура вверх по течению до северо-западного угла квартала 64 Княжегорского участкового лесничества Сергачского межрайонного лесничества;

Восточная граница: от северо-западного угла квартала 64 Княжегорского участкового лесничества Сергачского межрайонного лесничества по западным границам кварталов 64, 70, 76, 77 Княжегорского участкового лесничества Сергачского межрайонного лесничества до села Медяна;

Юго-западная граница: от села Медяна по середине реки Малая Медяна вниз по течению до места впадения ее в реку Медяна, далее по середине реки Медяна вниз по течению до места ее впадения в реку Сура.

Ограничения: запрет любительской и спортивной охоты на пернатую дичь в весенний период.

ПОЧИНКОВСКИЙ МУНИЦИПАЛЬНЫЙ ОКРУГ

126. Починковское

Общественная организация «Общество охотников и рыболовов Починковского округа Нижегородской области»

Границы охотничьего угодья

Северо-западная граница: от северо-восточного угла квартала 12 Коммунарского лесничества на северо-восток по административным границам Починковского и Лукояновского, Починковского и Большеболдинского округов Нижегородской области до места пересечения автодороги 22 ОП РЗ 22К-0073 Ужовка – Б. Болдино – Салганы с административной границей Починковского и Большеболдинского округов Нижегородской области;

Восточная граница: от места пересечения автодороги 22 ОП РЗ 22К-0073 Ужовка-Б.Болдино-Салганы с административной границей Починковского и Большеболдинского округов Нижегородской области на юго-запад по данной автодороге до пересечения ее с Горьковской железной дорогой, далее по указанной ж/д дороге на восток до пресечения с административной границей Нижегородской области, далее на юг по административной границе Нижегородской области и республики Мордовия до пересечения с дорогой 22 ОП РЗ 22К-3542 Починки – Саитовка – граница с Республикой Мордовия;

Южная граница: от места пересечения административной границы Нижегородской области и Республики Мордовия с дорогой 22 ОП РЗ 22К-3542 Починки – Саитовка – граница с Республикой Мордовия на запад по данной дороге до д. Саитовка, далее на запад по автодорогам 22 ОП РЗ 22К-3542 Починки – Саитовка – граница с Республикой Мордовия, 22 ОП МЗ 22Н-3510 Починки – Наруксово – Новониколаевка – Коммунар до д. Дуброва. От северо-восточного угла д. Дуброва на запад по полевой дороге через КС-25 до места пересечения р. Иресть с автодорогой 22 ОП МЗ 22Н-3510 Починки – Наруксово – Новониколаевка – Коммунар. Далее по указанной автодороге на запад до с. Новотроицкое. От села Новотроицкое на северо-запад по полевой дороге до северо-восточного угла квартала 12 Коммунарского лесничества.

К землям, земельным участкам, правовой режим которых не допускает осуществление видов деятельности в сфере охотничьего хозяйства и которые не подлежат включению в состав охотничьего угодья, относятся:

-территории следующих населенных пунктов: с. Василев Майдан, п. Арзинка, п. Борисовский, п. Емельяновский, п. Лобан, п. Широковский, п. Ужовка, с. Байково, с. Ильинское, п. Муравей, п. Осиновка, п. Сырятинский, с. Ужово, с. Ризоватово, п. Каменка, п. Круглый, п. Ленгуши, с. Мадаево, с. Малая Пуза, п. Масалки, с. Новая Березовка, с. Новое Урюпино, с. Пахотный Усад, с. Пузская Слобода, с. Рогаиха, с. Суворовка, с. Сырятино, с. Азрапино, д. Виноградовка, д. Воздвиженка, д. Новотроицкое, д. Романовка,

с. Починки, д. Зеленая Роща, д. Кармалей, п. Пенькозавода, с. Тагаево, с. Кочкурово, п. Новониколаевский, с. Саитовка.

Зона охраны охотничьих ресурсов № 1:

Северная граница: от места пересечения автомобильной дороги 22 ОП МЗ 22Н-3526 Подъезд к с. Пузская Слобода – с. Н. Березовка от а/д Ужовка – Ризоватово – Мадаево с Горьковской железной дорогой участок Лукоянов - Ужовка, на восток по этой железной дороге до пересечения с автомобильной дорогой 22 ОП МЗ 22Н-3506 Ужовка – Ризоватово – Мадаево;

Восточная граница: от пересечения Горьковской железной дороги участок Лукоянов - Ужовка с автомобильной дорогой 22 ОП МЗ 22Н-3506 Ужовка – Ризоватово – Мадаево на юг по этой автомобильной дороге до села Байково;

Южная граница: от села Байково по автомобильной дороге 22 ОП МЗ 22Н-3506 Ужовка – Ризоватово – Мадаево на запад до поворота на дорогу 22 ОП МЗ 22Н-3527 Подъезд к с. Сырятино от а/д Ужовка – Ризоватово – Мадаево;

Западная граница: от поворота на дорогу 22 ОП МЗ 22Н-3527 Подъезд к с. Сырятино от а/д Ужовка – Ризоватово – Мадаево на север по автомобильной дороге через село Пузская Слобода до места пересечения с Горьковской железной дорогой.

Ограничения: запрет любительской и спортивной охоты на все виды охотничьих ресурсов за исключением пернатая дичь в весенний период.

Зона охраны охотничьих ресурсов № 2:

Северная граница: от северо-западного угла квартала 10 Ужовского участкового лесничества Починковского межрайонного лесничества на восток по северной границе кварталов 10, 11, 12, 13 до северо-восточного угла квартала 13 Ужовского участкового лесничества Починковского межрайонного лесничества, далее на восток до поселка Муравей, затем по автомобильной дороге 22 ОП МЗ 22Н-3517 Ужово-Муравей до места пересечения с автомобильной дорогой 22 ОП МЗ 22Н-3505 Ужовка-Ужово-Б.Поляны;

Восточная граница: от места пересечения с автомобильной дорогой 22 ОП МЗ 22Н-3505 Ужовка – Ужово – Б. Поляны на юг по автомобильной дороге 22 ОП МЗ 22Н-3505 Ужовка – Ужово – Б. Поляны до автомобильной дороги Р-158 Нижний Новгород — Арзамас — Саранск — Исса — Пенза — Саратов, далее на юг по середине реки Ужовка до места пересечения с Горьковской железной дорогой участок Лукоянов - Ужовка;

Южная граница: от места пересечения с Горьковской железной дорогой участок Лукоянов - Ужовка на запад по Горьковской железной дороге участок Лукоянов - Ужовка до места пересечения с автомобильной дорогой 22 ОП МЗ 22Н-3526 Подъезд к с.Пузская Слобода-с.Н.Березовка от а/д Ужовка-Ризоватово-Мадаево;

Западная граница: от места пересечения с автомобильной дорогой 22 ОП МЗ 22Н-3526 Подъезд к с. Пузская Слобода – с. Н. Березовка от а/д Ужовка – Ризоватово – Мадаево на север по автомобильной дороге 22 ОП МЗ 22Н-3526 Подъезд к с. Пузская Слобода – с. Н. Березовка от а/д Ужовка – Ризоватово – Мадаево до пересечения с автомобильной дорогой Р-158 Нижний Новгород – Арзамас – Саранск – Исса – Пенза – Саратов, далее на север по грунтовой дороге к селу Василев Майдан до пересечения с северо-восточной границей квартала 30, далее в северо-восточном направлении до северо-западного угла квартала 10 Ужовского участкового лесничества Починковского межрайонного лесничества.

Ограничения: запрет любительской и спортивной охоты на все виды охотничьих ресурсов за исключением кабана – из засады, волка – в соответствии с законодательством.

127. Возрождение

Общество с ограниченной ответственностью «Элекмет»

Границы охотничьего угодья:

Северная и восточная границы: от места пересечения административных границ Починковского и Большеболдинского муниципальных округов с автодорогой 22 ОП РЗ 22К-0073 Ужовка – Б.Болдино – Салганы на восток, юг, северо-запад, юго-запад по административной границе Починковского муниципального округа до Горьковской железной дороги;

Южная граница: места пересечения административной границы Починковского муниципального округа с Горьковской железной дорогой на запад до п.Ужовка;

Западная граница: от п. Ужовка на северо-восток по автодороге 22 ОП РЗ 22К-0073 Ужовка – Б. Болдино – Салганы на северо-восток до места ее пересечения с административной границе Починковского и Большеболдинского муниципальных округов.

К землям, земельным участкам, правовой режим которых не допускает осуществление видов деятельности в сфере охотничьего хозяйства и которые не подлежат включению в состав охотничьего угодья, относятся:

- территории следующих населенных пунктов: п. Журавлиха.

Зона охраны охотничьих ресурсов:

Северная граница: от северо-западного угла квартала 76 Кочкуровского участкового лесничества Починковского межрайонного лесничества в восточном направлении по ЛЭП, проходящей через квартала 76, 77, 78, 83 Кочкуровского участкового лесничества Починковского межрайонного лесничества до точки пересечения ЛЭП с административной границей Починковского муниципального округа;

Юго-восточная и северо-западная границы: от точки пересечения ЛЭП с административной границей Починковского муниципального округа в

южном направлении по административной границе Починковского муниципального округа до реперной точки 14 (с координатами 45,19321 в.д., 54,75090 с.ш.), от нее в северо-западном направлении по административной границе Починковского муниципального округа до северо-западного угла квартала 76 Кочкуровского участкового лесничества Починковского межрайонного лесничества.

Ограничения: запрет любительской и спортивной охоты на все виды охотничьих ресурсов за исключением кабан - из засады, волк – в соответствии с действующим законодательством.

128. Общедоступные охотничьи угодья Починковского муниципального округа

Границы охотничьего угодья:

Северная граница: от северо-восточного угла квартала 12 Коммунарского лесничества на юг до с. Новотроицкое, далее по автодороге 22 ОП МЗ 22Н-3510 Починки – Наруксово – Новониколаевка – Коммунар до места пересечения с р. Иресть. От р. Ирсеть по полевой дороге через КС-25 на восток по полевой дороге до северо-восточного угла д. Дуброва. От д. Дуброва на восток по автодорогам 22 ОП МЗ 22Н-3510 Починки – Наруксово – Новониколаевка – Коммунар, 22 ОП РЗ 22К-3542 Починки – Саитовка – граница с Республикой Мордовия до д. Саитовка. От д. Саитовка по этой дороге до пересечения с административной границей Нижегородской области и Республики Мордовия;

Восточная, южная и западная граница: от места пересечения дороги 22 ОП РЗ 22К-3542 Починки-Саитовка-граница с Республикой Мордовия с административной границей Нижегородской области и Республики Мордовия по административной границе Нижегородской области на юг, запад, северо-запад до места пересечения административных границ Починковского и Лукояновского округов. Далее по этой границе до северо-восточного угла квартала 12 Коммунарского лесничества.

К землям, земельным участкам, правовой режим которых не допускает осуществление видов деятельности в сфере охотничьего хозяйства и которые не подлежат включению в состав охотничьего угодья, относятся:

-территории следующих населенных пунктов: с. Дуброво, с. Новоспасское, п. Осинки, с. Тагаево, с. Наруксово, д. Алексеевка, п. Кобыленка, п. Коммунар, с. Константиновка, с. Криуша, с. Новомихайловка, с. Новониколаевка, д. Садовка, с. Учуево-Майдан, с. Василевка, с. Никитино, с. Шагаево, с. Шишадеево, с. Маресево, с. Дивеев Усад, д. Наталинка, д. Рудня, п. Старина, п. Ясная Поляна, с. Пеля-Хованская, с. Акаево, д. Анютино, д. Взовка, с. Вьюшкино, с. Журавлиха, с. Ивашевка, д. Каменка, с. Любимово, п. Новоалексеевский, с. Панкратово, с. Симбухово, п. Ягодный.

Зона охраны охотничьих ресурсов № 1:

Северная граница: от поселка Старина на северо-восток по автомобильной дороге 22 ОП МЗ 22Н-3534 Дивеев Усад – Наталинка до автодороги 22 ОП МЗ 22Н-3512 Подъезд к с. Маресево от а/д Н. Новгород – Саратов, далее по ней до поворота на село Маресево;

Северо-восточная граница: от поворота на село Маресево на юг по автомобильной дороге до реперной точки 19 (с координатами 44,86771 в.д., 54,56288 с.ш.);

Юго-восточная граница: от реперной точки 19 (с координатами 44,86771 в.д., 54,56288 с.ш.) до села Маресево;

Западная граница: от села Маресево по проселочной дороге на север до поселка Старина.

Ограничения: запрет любительской и спортивной охоты на все виды охотничьих ресурсов за исключением пернатая дичь в весенний период.

Зона охраны охотничьих ресурсов № 2:

Северная граница: от северо-западного угла квартала 59 Коммунарского участкового лесничества Починковского межрайонного лесничества на восток по северной границе кварталов 59, 60, 61, 62, 63, 47, 48, 49 Коммунарского участкового лесничества Починковского межрайонного лесничества до северо-восточного угла квартала 49 Коммунарского участкового лесничества Починковского межрайонного лесничества;

Восточная граница: от северо-восточного угла квартала 49 Коммунарского участкового лесничества Починковского межрайонного лесничества на юг по восточной границе кварталов 49, 67, 83 Коммунарского участкового лесничества Починковского межрайонного лесничества до проселочной дороги, далее по этой дороге до реки Иресть, далее по указанной реке вверх по течению до пересечения с административной границей Починковского муниципального округа и Республики Мордовия;

Южная граница: от пересечения с административной границей Починковского муниципального округа и Республики Мордовия на запад по административной границе Починковского муниципального округа и Республики Мордовия до пересечения с насыпной дорогой, проходящей через кварталы 74, 58 Коммунарского участкового лесничества Починковского межрайонного лесничества;

Западная граница: от пересечения с насыпной дорогой, проходящей через кварталы 74, 58 Коммунарского участкового лесничества Починковского межрайонного лесничества на север по насыпной дороге через кварталы 74, 58 Коммунарского участкового лесничества Починковского межрайонного лесничества до северо-западного угла квартала 59 Коммунарского участкового лесничества Починковского межрайонного лесничества.

Ограничения: запрет любительской и спортивной охоты на все виды охотничьих ресурсов за исключением: кабан - из засады, волк, лисица – в соответствии с действующим законодательством.

ГОРОДСКОЙ ОКРУГ СЕМЕНОВСКИЙ

129. Пустынь

Общественная организация «Общество охотников и рыболовов «Пустынь» Нижегородской области»

Границы охотничьего угодья:

Северная граница: от деревни Марково по середине реки Южный Козленец вниз по течению до устья, далее по середине реки Керженец вверх по течению до устья реки Безменец, далее по середине реки Безменец вверх по течению до деревни Никитино;

Восточная граница: от деревни Никитино на юго-восток по автомобильной дороге 22 ОП РЗ 22К-0029 Семенов-Ильино- Заборское-Ковернино через деревни Бараниха, Богоявление до деревни Беласовка;

Южная граница: от деревни Беласовка на запад по проселочной дороге через деревню Елисеево до д. Александровка (Павлово) (не жилая);

Западная граница: от д. Александровка (Павлово) на север до юго-восточного угла квартала 16 Федосеевского участкового лесничества Семеновского районного лесничества, далее на север по восточной границе кварталов 16, 9, южной и западной границе квартала 4 Федосеевского участкового лесничества Семеновского районного лесничества, далее на север по линии электропередач (ЛЭП) до деревни Перелаз. От деревни Перелаз на северо-восток по грунтовой дороге через деревню Маврицы (не жилая) до деревни Марково.

К землям, земельным участкам, правовой режим которых не допускает осуществление видов деятельности в сфере охотничьего хозяйства и которые не подлежат включению в состав охотничьего угодья, относятся:

- территории следующих населенных пунктов: д. Беласовка, д. Бараниха, д. Богоявление, д. Елисеево, д. Пустынь, д. Стрелка.

Зона охраны охотничьих ресурсов:

Северная граница: от северо-западного угла квартала 1 Федосеевского участкового лесничества Семеновского районного лесничества на восток по северной границе кварталов 1, 2 Федосеевского участкового лесничества Семеновского районного лесничества до северо-восточного угла квартала 2 Федосеевского участкового лесничества Семеновского районного лесничества;

Восточная граница: от северо-восточного угла квартала 2 Федосеевского участкового лесничества Семеновского районного лесничества на юг по восточным границам кварталов 2, 5 Федосеевского участкового лесничества Семеновского районного лесничества до юго-восточного угла квартала 5 Федосеевского участкового лесничества Семеновского районного лесничества;

Южная граница: от юго-восточного угла квартала 5 Федосеевского участкового лесничества Семеновского районного лесничества на запад по южной границе кварталов 5, 4 Федосеевского участкового лесничества Семеновского районного лесничества до юго-западного угла квартала 4 Федосеевского участкового лесничества Семеновского районного лесничества;

Западная граница: от юго-западного угла квартала 4 Федосеевского участкового лесничества Семеновского районного лесничества на север по западной границе квартала 4 Федосеевского участкового лесничества Семеновского районного лесничества, по северо-западной границе квартала 1 Федосеевского участкового лесничества Семеновского районного лесничества до северо-западного его угла.

Ограничения: запрет любительской и спортивной охоты на все виды охотничьих ресурсов за исключением волк – в соответствии с законодательством.

130. Природа

Общественная организация «Природа» охотников и рыболовов Семеновского округа Нижегородской области

Границы охотничьего угодья:

Северная граница: от юго-западного угла квартала 132 Красноусадского участкового лесничества Семеновского районного лесничества по его южной границе до с. Ильино-Заборское, далее по грунтовой дороге через квартала 133, 134 Красноусадского участкового лесничества Семеновского районного лесничества до д. Рыжково;

Восточная граница: от д. Рыжково вниз по течению по середине реки Керженец до д. Огибное, далее по автомобильной дороге22 ОП РЗ 22К-0029 Семенов-Ильино- Заборское-Ковернино до д. Никитино, далее вниз по течению по середине реки Безменец до места впадения ее в реку Керженец, далее вниз по течению по середине реки Керженец до устья реки Южный Козленец, далее вверх по течению по середине реки Южный Козленец до д. Марково, от нее по грунтовой дороге через д. Маврицы до места пересечения ее с линией электропередачи возле д. Перелаз, далее по ЛЭП на юг до юго-западного угла квартала 4 Федосеевского участкового лесничества Семеновского районного лесничества, далее на восток по южной его границе до юго-западного угла квартала 5, далее на юг по восточной границе кварталов 9, 16 до северо-восточного угла квартала 19 Федосеевского участкового лесничества Семеновского районного лесничества, далее на юг по полевой дороге до д. Павлово (нежил.), от нее по грунтовой дороге до д. Елисеево, далее через д. Беласовка, от нее по полевой и лесной дороге через п. Керженец до д. Олониха, далее по автомобильной дороге22 ОП МЗ 22Н-3610 Подъезд к р.п.Сухобезводное от а/д Н.Новгород- Шахунья-Киров на д. Сухобезводное до места пересечения с рекой Мошна, далее вверх по течению по середине реки Мошна до места пересечения с административной границей

городского округа Семеновский и Краснобаковского муниципального округа, далее по этой административной границе на юг до северо-восточного угла квартала 5 Лобачевского участкового лесничества Семеновского районного лесничества, далее вдоль северной границы данного квартала до места пересечения с полевой дорогой на д. Софиловка, далее на запад по грунтовой дороге через деревни Софиловка, Большая Дмитриевка, Малая Дмитриевка, Поломка, Пыдрей, Клушино, Великуша, Хомутово до п. Лещево;

Южная граница: от п. Лещево вверх по течению по середине реки Керженец до устья реки Чернуха, далее вверх по течению реки Чернуха до северо-восточного угла квартала 2 Хахальского участкового лесничества Семеновского районного лесничества, далее на юго-запад по западной границе кварталов 2, 4, 6, 12 Хахальского участкового лесничества Семеновского районного лесничества, южной границе квартала 212 Семеновского участкового лесничества Семеновского районного лесничества до места пересечения с автомобильной дорогой 22 ОП МЗ 22Н-3605 Семенов-Хахалы-Феофаниха, далее по этой автомобильной дороге на северо-запад через д. Сутырь, с. Светлое, д. Медведево до места пересечения с южной границей квартала 265 Семеновского участкового лесничества Семеновского районного лесничества, далее по южной границе кварталов 265, 88, 89 Семеновского участкового лесничества Семеновского районного лесничества, далее по северной границе кварталов 107, 108, западным границам кварталов 90, 71, 56, 45, 34, 19 Семеновского участкового лесничества Семеновского районного лесничества, далее по северной границе кварталов 18, 11, 10, восточной, северной границе квартала 9, северной и западной границе квартала 240, северной границе квартала 243, 14, 13, восточной и южной границе квартала 8, западной границе квартала 244, северной и западной границе квартала 233, западной границе кварталов 29, 43, 255, южной границе кварталов 69, 255, 257, 259, Семеновского участкового лесничества Семеновского районного лесничества до места пересечения с автомобильной дорогой 22 ОП МЗ 22Н-3611 Подъезд к д. Зубово - д. Грязновка от а/д Н.Новгород – Шахунья – Киров, далее по этой автодороге через д. Песочное, Пафнутово, Плюхино до д. Большая Дуброва;

Западная граница: от д. Большая Дуброва на север по полевой дороге до д. Роньжино, далее по автомобильной дороге22 ОП МЗ 22Н-3637 Елфимово-Трефилиха через д. Елфимово до д. Трефилиха, далее по южной и восточной границе квартала 33 Федосеевского участкового лесничества Семеновского районного лесничества, северной границе кварталов 34, 35, восточной границе квартала 26 Федосеевского участкового лесничества Семеновского районного лесничества до места пересечения с грунтовой дорогой на д. Малиновка, далее по этой дороге до д. Малиновка, от нее по автомобильным дорогам 22 ОП МЗ 22Н-3616 Подъезд к д.Малиновка от а/д Семенов-Ковернино, 22 ОП РЗ 22К-0016 Семенов – Ковернино через деревни Бутаки, Полом, Фундриково, Ивановское, Татарка до административной границы городского округа Семеновский и Ковернинского муниципального

округа, далее по этой административной границе на север до юго-западного угла квартала 132 Красноусадского участкового лесничества Семеновского районного лесничества.

К землям, земельным участкам, правовой режим которых не допускает осуществление видов деятельности в сфере охотничьего хозяйства и которые не подлежат включению в состав охотничьего угодья, относятся:

- территории следующих населенных пунктов: с. Ильино-Заборское, д. Афанасьево, д. Большая Елховка, д. Доенкино, п. Ивановский, д. Плесо, д. Огибное, д. Арефьево, д. Безводное, д. Большая Погорелка, д. Гари, д. Демиха, д. Зименки, д. Клышино, с. Красные Усады, д. Михайлово, д. Никитино, д. Поломное, д. Рыжково, д. Токарево, с. Успенское, п. Фанерное, д. Хрящи, д. Анниковка, д. Бутаки, д. Елистратиха, д. Журавижное, д. Зарубино, д. Ключи, д. Малиновка, д. Марково, д. Перелаз, д. Полом, д. Починок Крутых. д. Яндовы, д. Большие Пруды, д. Большое Зиновьево, д. Васильево, д. Ларионово, д. Малые Пруды, д. Родиониха, д. Рождественское, д. Роньжино, д. Федориха, д. Федосеево, д. Большая Дуброва, д. Еремино, д. Клопиха, д. Плюхино, д. Сапы, д. Труново, д. Беласовка, д. Дорофеиха, д. Елисеево, п. Керженец, д. Кириллово, д. Кондратьево, д. Якимиха, д. Шалдеж, д. Безводное, д. Большая Дмитриевка, д. Быдреевка, д. Взвоз, д. Гавриловка, д. Захарово, д. Зименки, д. Клушино, д. Малая Дмитриевка, д. Малиновка, д. Мериново, д. Никитино, д. Озерочная, д. Покровское, д. Поломка, д. Пыдрей, д. Софиловка, д. Большое Оленево, д. Великуша, д. Лисино, д. Малое Оленево, д. Сутырь, д. Филиппово, д. Хомутово, д. Большая Чамра, д. Елховка, д. Шадрино, д. Боковая, д. Александровка, д. Большая Погорелка, д. Дуплишка, д. Люнда-Шипово, д. Малая Овсянка, д. Малая Покровка, д. Николаевка, д. Новодмитриевка, д. Новопетровка, д. Овсянка, д. Озерки, д. Рубцы, д. Чудово, д. Шалдежка.

Зона охраны охотничьих ресурсов:

Восточная граница: от северо-восточного угла квартала 89 Красноусадского участкового лесничества Семеновского районного лесничества на юг по восточной границе кварталов 89, 96, далее на запад по южной границе квартала 96 до северо-восточного угла квартала 102, затем на юг по восточной границе кварталов 102, 107, 111 до юго-восточного угла квартала 111;

Южная граница: от юго-восточного угла квартала 111 Красноусадского участкового лесничества Семеновского районного лесничества на запад по южной границе кварталов 111, 110, затем по восточной границе кварталов 114, 115 и южной границе кварталов 115, 113, 112 до юго-западного угла квартала 112;

Западная граница: от юго-западного угла квартала 112 Красноусадского участкового лесничества Семеновского районного лесничества на север по западной границе кварталов 112, 108, 104, 100, 93, 86, 77, 67 до северо-западного угла квартала 67;

Северная граница: от северо-западного угла квартала 67 Красноусадского участкового лесничества Семеновского районного лесничества на восток до северо-западного угла квартала 67 Красноусадского участкового лесничества Семеновского районного лесничества, далее на восток по северной границе кварталов 67, 68, далее на юг по восточной границе кварталов 68, 78, затем по северной границе кварталов 88, 89 до северо-восточного угла квартала 89.

Ограничения: запрет любительской и спортивной охоты на все виды охотничьих ресурсов за исключением взрослые самцы лося во время гона - из засады, с подхода, с манком (на вабу); волк – с подхода, загоном, из засады, на логовах, на вабу, ловушками (самоловами), с использованием автомототранспортных средств.

131. Хохлома

Общество с ограниченной ответственностью «Охотников «Хохлома» Границы охотничьего угодья:

Северная и восточная границы: от д. Пыдрей на восток по грунтовой дороге Пыдрей – Софиловка через деревни: Поломка, Мал. Дмитриевка, Бол.Дмитриевка до д. Софиловка затем на юг по прямой до пересечения с северной границей квартала 5 Лобачевского участкового лесничества Семеновского районного лесничества, затем на восток по северной границе квартала 5 Лобачевского участкового лесничества Семеновского районного лесничества до места ее пересечения с административной границей городского округа Семеновский и Воскресенского муниципального округа, затем на восток и юг по этой административной границе до юго-восточного угла квартала 25 Лыковского участкового лесничества Семеновского районного лесничества;

Южная граница: от юго-восточного угла квартала 25 Лыковского участкового лесничества Семеновского районного лесничества на запад по южной границе кварталов 25, 24, 23, 22 до северо-восточного угла квартала 35, на юг по восточным границам кварталов 35, 46, 60, 72, на запад по южным границам кварталов 72, 71, 70, на север по западным границам кварталов 70, 58, на запад по южным границам кварталов 43, 42, 41 до юго-западного угла квартала 41 Лыковского участкового лесничества Семеновского районного лесничества;

Западная граница: от юго-западного угла квартала 41 Лыковского участкового лесничества Семеновского районного лесничества на северо-запад по западной границе кварталов 40, 39, 26, 18, 1 Лыковского участкового лесничества Семеновского районного лесничества, 114, 107, южной границе квартала 99 Лобачевского участкового лесничества Семеновского районного лесничества, далее на запад по грунтовой дороге на д. Красная Горка, далее на север по грунтовой дороге Красная Горка - Пыдрей через деревни Хомутово, Великуша, Клушино до д. Пыдрей.

К землям, земельным участкам, правовой режим которых не допускает осуществление видов деятельности в сфере охотничьего хозяйства и которые не подлежат включению в состав охотничьего угодья, относятся:

-территории следующих населенных пунктов: д. Великуша, д. Телки, д. Хомутово, д. Большая Дмитриевка, д. Клушино, д. Малая Дмитриевка, д. Поломка, д. Пыдрей, д. Софиловка.

132. Романо-Владимирская Слобода

Общество с ограниченной ответственностью «КМ-СНАБ»

Границы охотничьего угодья:

Северо-западная граница: от деревни Никитино по автомобильной дороге 22 ОП МЗ 22Н-3625 Никитино-Хвойное на северо-восток через деревни: Павлово, Пятницкое, Кошелево, Хвойное до деревни Чибирь, далее на восток по грунтовой дороге через деревню Питий Овраг, через автомобильную дорогу 22 ОП МЗ 22Н-3660 Сухобезводное – Чибирь, Горьковскую железную дорогу до северо-западного угла квартала 108 Бараниховского участкового лесничества Семеновского районного лесничества, далее по его северной стороне до северо-восточного угла этого квартала;

Восточная граница: от северо-восточного угла квартала 108 Семеновского районного лесничества, на юг по административной границе городского округа Семеновский и Краснобаковского муниципального округа до пересечения с рекой Мошна, далее по середине реки Мошна вниз по течению до автомобильной дороги 22 ОП МЗ 22Н-3610 Подъезд к р.п. Сухобезводное от а/д Н.Новгород – Шахунья – Киров, далее на юг по этой дороге до деревни Олониха;

Южная граница: от деревни Олониха на запад по грунтовой дороге через кварталы 82 и 81 Бараниховского участкового лесничества Семеновского районного лесничества до поселка Керженец далее по автомобильной дороге 22 ОП МЗ 22Н-3651 Беласовка-Керженец до деревни Беласовка;

Западная граница: от деревни Беласовка по автомобильной дороге 22 ОП РЗ 22К-0029 Семенов - Ильино-Заборское – Ковернино через село Богоявление, деревню Бараниха до деревни Никитино.

К землям, земельным участкам, правовой режим которых не допускает осуществление видов деятельности в сфере охотничьего хозяйства и которые не подлежат включению в состав охотничьего угодья, относятся:

-территории следующих населенных пунктов: д. Аксеново, д. Кошелево, д. Крутой Овраг, д. Павлово, д. Питий Овраг, д. Пятницкое, д. Хвойное, д. Чибирь, д. Березовый Овраг, д. Максимиха, д. Малая Чамра, д. Олониха, д. Сухобезводное, д. Беласовка, д. Богоявление, п. Керженец, д. Мошна, д. Озеро.

Зона охраны охотничьих ресурсов:

Северная граница: от северо-западного угла квартала 21 Бараниховского участкового лесничества Семеновского районного лесничества в восточном направлении по северным границам кварталов 21, 22 Бараниховского участкового лесничества Семеновского районного лесничества до северо-западного угла квартала 22 Бараниховского участкового лесничества Семеновского районного лесничества;

Восточная граница: от северо-западного угла квартала 22 Бараниховского участкового лесничества Семеновского районного лесничества в южном направлении по восточным границам кварталов 22, 28, 34 Бараниховского участкового лесничества Семеновского районного лесничества до юго-восточного угла квартала 34 Бараниховского участкового лесничества Семеновского районного лесничества;

Южная граница: от юго-восточного угла квартала 34 Бараниховского участкового лесничества Семеновского районного лесничества по южным границам кварталов 34, 33 Бараниховского участкового лесничества Семеновского районного лесничества до юго-западного угла квартала 33 Бараниховского участкового лесничества Семеновского районного лесничества;

Западная граница: от юго-западного угла квартала 33 Бараниховского участкового лесничества Семеновского районного лесничества по восточным границам кварталов 33, 27, 21 Бараниховского участкового лесничества Семеновского районного лесничества до северо-западного угла квартала 21 Бараниховского участкового лесничества Семеновского районного лесничества.

Ограничения: запрет любительской и спортивной охоты на все виды охотничьих ресурсов, за исключением кабана и медведя – из засады.

133. Шарпанское

Общественная организация «Нижегородское областное общество охотников и рыболовов»

Границы охотничьего угодья:

Северо-восточная граница: от северо-восточного угла квартала 1 Линдовского участкового лесничества Семеновского районного лесничества на юго-восток по автомобильной дороге 22 ОП МЗ 22Н-3611 Подъезд к д.Зубово- д.Грязновка от а/д Н.Новгород-Шахунья-Киров, проходящей через деревни Плюхино, Пафнутово, Песочное до места пересечения ее с Горьковской железной дорогой;

Юго-восточная граница: от места пересечения автомобильной дороги 22 ОП МЗ 22Н-3611 Подъезд к д. Зубово – д. Грязновка от а/д Н.Новгород – Шахунья – Киров с Горьковской железной дорогой на юго-запад по этой железной дороге до места ее пересечения с административной границей г.о. Семеновский и г.о.г. Бор;

Западная граница: от места пересечения Горьковской железной дороги с административной границей г.о. Семеновский и г.о.г. Бор на север по указанной административной границе до северо-восточного угла квартала

1 Линдовского участкового лесничества Семеновского районного лесничества.

К землям, земельным участкам, правовой режим которых не допускает осуществление видов деятельности в сфере охотничьего хозяйства и которые не подлежат включению в состав охотничьего угодья, относятся:

-территории следующих населенных пунктов: д. Белкино, д. Елховка, д. Крутец, д. Кулагино, д. Осинки, п. ст. Осинки, д. Тарасиха, д. Шарино, д. Шарпано, д. Язвицы, д. Ключи, д. Песочное, д. Плюхино, д. Яблонное;

- территории следующих лесопарковых зон: лесопарковая зона Семеновского районного лесничества.

Зона охраны охотничьих ресурсов:

Северо-восточная граница: от деревни Крутец на северо-восток по проселочной дороге до деревни Пафнутово, от нее в юго-восточном направлении до деревни Песочное, далее по автомобильной дороге 22 ОП МЗ 22Н-3611 Подъезд к д. Зубово – д. Грязновка от а/д Н.Новгород-Шахунья-Киров до ее пересечения с автомобильной дорогой Р-177 «Поветлужье»;

Юго-восточная граница: от пересечения с автомобильной дорогой Р-177 «Поветлужье» по автомобильной дороге Р-177 «Поветлужье» на запад до деревни Осинки;

Юго-западная граница: от деревни Осинки по автомобильной дороге 22 ОП МЗ 22Н-3631 Подъезд к д. Кулагино от а/д Подъезд к д. Осинки до деревни Кулагино, далее по проселочной дороге до деревни Крутец.

Ограничения: запрет любительской и спортивной охоты на все виды охотничьих ресурсов, за исключением кабана и медведя – из засады.

134. Семеновское охотничье-рыболовное хозяйство

Муниципальное казенное учреждение "Семеновское охотничье-рыболовное хозяйство"

Границы охотничьего угодья:

Северо-восточная граница: от северо-западного угла квартала 2 Хахальского участкового лесничества Семеновского районного лесничества на юго-восток по середине реки Керженец вниз по течению до д.Красная Горка, затем на восток по грунтовой дороге на юго-западный угол квартала 99 Лобачевского участкового лесничества Семеновского районного лесничества, затем на восток по южной границе квартала 99, затем на юг по западным границам кварталов 107, 114 Лобачевского участкового лесничества Семеновского районного лесничества, 1, 18, 26, 39. 40 Лыковского участкового лесничества Семеновского районного лесничества до юго-западного угла квартала 41, затем на восток по южной границе кварталов 41, 42, 43, затем на юг по восточной границе кварталов 57, 69 до юго-восточного угла квартала 69 Лыковского участкового лесничества Семеновского районного лесничества;

Южная граница: от юго-восточного угла квартала 69 Лыковского

участкового лесничества Семеновского районного лесничества на запад по административной границе городских округов Семеновский и г.Бор до юго-восточного угла квартала 66 Хахальского участкового лесничества Семеновского районного лесничества, затем на запад по южной границе кварталов 66, 65, 64 до юго-западного угла квартала 64 Хахальского участкового лесничества Семеновского районного лесничества;

Западная граница: от юго-западного угла квартала 64 Хахальского участкового лесничества Семеновского районного лесничества на север по западной границе кварталов 64, 55, 46, 39, 32, 24 Хахальского участкового лесничества Семеновского районного лесничества до д.Козлово, далее на север по дороге Козлово – Семенов до места ее пересечения с южной границей квартала 212 Семеновского участкового лесничества Семеновского районного лесничества, затем на восток по южной границе квартала 212, затем на север по восточной границе кварталов 212, 211, 207, 200 Семеновского участкового лесничества Семеновского районного лесничества, западной границе квартала 2 Хахальского участкового лесничества Семеновского районного лесничества до северо-западного угла квартала 2 Хахальского участкового лесничества Семеновского районного лесничества.

К землям, земельным участкам, правовой режим которых не допускает осуществление видов деятельности в сфере охотничьего хозяйства и которые не подлежат включению в состав охотничьего угодья, относятся:

- территории следующих населенных пунктов: д. Хахалы, д. Аристово, д. Двудельное, д. Заскочиха, д. Кожиха, д. Козлово, д. Красная Горка, д. Красное Плесо, д. Лыково, д. Макариха, д. Осинки, д. Феофаниха.

135. Глазун

Общество с ограниченной ответственностью «Глазун»

Границы охотничьего угодья:

Западная, северная и восточная границы: от юго-западного угла квартала 132 Красно-Усадского участкового лесничества Семеновского районного лесничества на север, затем на восток и юг по административной границе городского округа Семеновский до места ее пересечения с грунтовой дорогой. Далее на восток по грунтовой дороге на п. Постой через кварталы 52–55 Рыжковского участкового лесничества Семеновского районного лесничества до места пересечения с административной границей городского округа Семеновский и Варнавинского муниципального округа;

Южная граница: от места пересечения административной границы городского округа Семеновский с грунтовой дороги Постой – Рыжково на запад по этой дороге до д.Рыжково, далее на запад по грунтовой дороге Рыжково – Ильино-Заборское до с.Ильино-Заборское, далее на запад по южной границе квартала 132 Красно-Усадского участкового лесничества Семеновского районного лесничества до юго-западного угла квартала 132 Красно-Усадского участкового лесничества Семеновского районного лесничества.

К землям, земельным участкам, правовой режим которых не допускает осуществление видов деятельности в сфере охотничьего хозяйства и которые не подлежат включению в состав охотничьего угодья, относятся:

- территории следующих населенных пунктов: д. Большая Погорелка;
- территории следующих лесопарковых зон: лесопарковая зона Семеновского районного лесничества.

Зона охраны охотничьих ресурсов:

Северная граница: от северо-западного угла квартала 8 Рыжковского участкового лесничества Семеновского районного лесничества на восток по северной границе кварталов 8, 9 Рыжковского участкового лесничества Семеновского районного лесничества до северо-восточного угла квартала 9 Рыжковского участкового лесничества Семеновского районного лесничества;

Восточная граница: от северо-восточного угла квартала 9 Рыжковского участкового лесничества Семеновского районного лесничества на юг по восточным границам кварталов 9, 14, 19 Рыжковского участкового лесничества Семеновского районного лесничества до юго-восточного угла квартала 19 Рыжковского участкового лесничества Семеновского районного лесничества;

Южная граница: от юго-восточного угла квартала 19 Рыжковского участкового лесничества Семеновского районного лесничества на запад по южной границе кварталов 19, 18 Рыжковского участкового лесничества Семеновского районного лесничества до юго-западного угла квартала 18 Рыжковского участкового лесничества Семеновского районного лесничества;

Западная граница: от юго-западного угла квартала 18 Рыжковского участкового лесничества Семеновского районного лесничества на север по восточным границам кварталов 18, 13, 8 Рыжковского участкового лесничества Семеновского районного лесничества до северо-восточного угла квартала 8 Рыжковского участкового лесничества Семеновского районного лесничества.

Ограничения: запрет любительской и спортивной охоты на все виды охотничьих ресурсов за исключением волка – в соответствии с действующим законодательством.

136. Кошелёвское

Общество с ограниченной ответственностью «Газпром трансгаз Нижний Новгород»

Границы охотничьего угодья:

Северная граница: от д. Рыжково на восток по грунтовой дороге на п. Постой через кварталы 52–55 Рыжковского участкового лесничества Семеновского районного лесничества до места пересечения с административной границей городского округа Семеновский и Варнавинского муниципального округа;

Восточная граница: от места пересечения грунтовой дороги д.

Рыжково – п. Постой с административной границей городского округа Семеновский и Варнавинского муниципального округа на юг по административной границе Семеновского городского округа, Варнавинского и Краснобаковского муниципальных округов до северо-западного угла квартала 109 Бараниховского участкового лесничества Семеновского районного лесничества;

Южная граница: от северо-западного угла квартала 109 Бараниховского участкового лесничества Семеновского районного лесничества на запад по грунтовой дороге через деревни Питий Овраг, Чибирь до д. Хвойное, далее на запад по автомобильной дороге 22 ОП МЗ 22Н-3625 Никитино – Хвойное через деревни Кошелево, Пятницкое, Павлово до д. Никитино;

Западная граница: от д. Никитино по автомобильной дороге 22 ОП РЗ 22К-0029 Семенов-Ильино- Заборское- Ковернино до д. Огибное до пересечения с рекой Керженец, далее по середине реки Керженец вверх по течению до д. Рыжково.

К землям, земельным участкам, правовой режим которых не допускает осуществление видов деятельности в сфере охотничьего хозяйства и которые не подлежат включению в состав охотничьего угодья, относятся:

-территории следующих населенных пунктов: д. Питий Овраг, д. Чибирь.

Зона охраны охотничьих ресурсов:

Северная граница: от северо-западного угла квартала 66 Рыжковского участкового лесничества Семеновского районного лесничества в восточном направлении по северной границе этого квартала, по восточным границам кварталов 66, 69 Рыжковского участкового лесничества Семеновского районного лесничества, по северной границе квартала 74 Рыжковского участкового лесничества Семеновского районного лесничества до его северо-восточного угла;

Восточная граница: от северо-восточного угла квартала 74 Рыжковского участкового лесничества Семеновского районного лесничества в южном направлении по восточной границе и частично южной границе квартала 74 Рыжковского участкового лесничества Семеновского районного лесничества до восточной границе квартала 82 Рыжковского участкового лесничества Семеновского районного лесничества, далее по восточной границе кварталов 82, 83 Рыжковского участкового лесничества Семеновского районного лесничества до юго-восточного угла квартала 83 Рыжковского участкового лесничества Семеновского районного лесничества;

Южная граница: от юго-восточного угла квартала 83 Рыжковского участкового лесничества Семеновского районного лесничества в западном направлении по южным границам кварталов 83, 87, 86 Рыжковского участкового лесничества Семеновского районного лесничества до юго-западного угла квартала 86 Рыжковского участкового лесничества Семеновского районного лесничества;

Западная граница: от юго-западного угла квартала 86 Рыжковского участкового лесничества Семеновского районного лесничества по восточной границе квартала 86 Рыжковского участкового лесничества Семеновского районного лесничества, восточной и частично северной границе квартала 80 Рыжковского участкового лесничества Семеновского районного лесничества до западным границам квартала 77 Рыжковского участкового лесничества Семеновского районного лесничества, западным границам кварталов 77, 73, 69, 66 Рыжковского участкового лесничества Семеновского районного лесничества до северо-западного угла квартала 66 Рыжковского участкового лесничества Семеновского районного лесничества.

Ограничения: запрет любительской и спортивной охоты на все виды охотничьих ресурсов за исключением волка – в соответствии с действующим законодательством.

137. Осиновское

Общественная организация «Сормовское общество охотников и рыболовов г. Нижнего Новгорода»

Границы охотничьего угодья:

Северная граница: от места пересечения административной границы Ковернинского муниципального округа и г.о. Семеновский с автомобильной дорогой 22 ОП РЗ 22К-0016 Семенов – Ковернино по этой автомобильной дороге минуя д. Татарка, Ивановское, Фундриково до д. Полом;

Восточная граница: от д. Полом на юго-запад по автомобильной дороге 22 ОП МЗ 22Н-3616 Подъезд к д. Малиновка от а/д Семенов – Ковернино через д. Бутаки до д. Малиновка, далее на юг по грунтовой дороге до северо-восточного угла квартала 26 Федосеевского участкового лесничества Семеновского районного лесничества, далее на юг по восточной просеке квартала 26 до юго-восточного угла квартала 26 Федосеевского участкового лесничества Семеновского районного лесничества, далее на запад по южным границам кварталов 26, 25 до юго-западного угла квартала 25 Федосевского участкового лесничества Семеновского районного лесничества, далее на юг по восточной просеке квартала 33 до юго-восточного угла квартала 33 Федосеевского участкового лесничества Семеновского районного лесничества и далее по южной границе этого квартала до д. Трефилиха, от д. Трефилиха на юг по автомобильным дорогам 22 ОП МЗ 22Н-3637 Елфимово – Трефилиха, 22 ОП МЗ 22Н-3636 Елфимово – Роньжино через д. Елфимово до д. Роньжино, далее на юго-запад по полевой дороге до д. Большая Дуброва;

Юго-западная граница: от д. Большая Дуброва на северо-запад по автомобильной дороге 22 ОП МЗ 22Н-3611 Подъезд к д.Зубово- д.Грязновка от а/д Н.Новгород-Шахунья-Киров в направлении д. Малая Дуброва – д. Зубово до северо-восточного угла квартала 1 Линдовского участкового лесничества Семеновского районного лесничества, далее по северной границе квартала 1 Линдовского участкового лесничества Семеновского

районного лесничества на запад до административной границы г.о. Семеновский и г.о.г. Бор, далее по указанной границе на северо-запад до места пересечения административных границ г.о.г. Бор, Ковернинского муниципального округа и г.о. Семеновский.

Северо-западная граница: от места пересечения административных границ г.о.г. Бор, Ковернинского муниципального округа и г.о. Семеновский на северо-восток по административной границе г.о. Семеновский и Ковернинского муниципального округа до места ее пересечения с автомобильной дорогой 22 ОП РЗ 22К-0016 Семенов-Ковернино.

К землям, земельным участкам, правовой режим которых не допускает осуществление видов деятельности в сфере охотничьего хозяйства и которые не подлежат включению в состав охотничьего угодья, относятся:

-территории следующих населенных пунктов: д. Фундриково, д. Бутаки, д. Донское, д. Ивановское, д. Малиновка, п. Осинки, д. Соколово, д. Татарка, д. Улангерь, д. Елфимово, д. Роньжино, д. Трефилиха, д. Большая Дуброва, д. Грязновка, д. Зубово, д. Малая Дуброва.

Зона охраны охотничьих ресурсов:

Северная граница: от северо-западного угла квартала 108 Федосеевского участкового лесничества Семеновского районного лесничества на восток по северным границам кварталов 108, 109, 110, 33 Федосеевского участкового лесничества Семеновского районного лесничества до северо-восточного угла квартала 33 этого лесничества;

Восточная граница: от северо-восточного угла квартала 33 Федосеевского участкового лесничества Семеновского районного лесничества на юг по восточной границе квартала 33 Федосеевского участкового лесничества Семеновского районного лесничества до деревни Трефилиха, далее по автомобильным дорогам 22 ОП МЗ 22Н-3637 Елфимово-Трефилиха, 22 ОП МЗ 22Н-3636 Елфимово-Роньжино через деревню Елфимово до деревни Роньжино, далее от этой деревни по проселочной дороге до деревни Большая Дуброва, далее на юг по грунтовой дороге до пересечения с автомобильной дорогой 22 ОП МЗ 22Н-3611 Подъезд к д.Зубово – д. Грязновка от а/д Н. Новгород – Шахунья – Киров;

Южная граница: от пересечения с автомобильной дорогой 22 ОП МЗ 22Н-3611 Подъезд к д.Зубово- д.Грязновка от а/д Н.Новгород-Шахунья-Киров на запад по автомобильной дороге 22 ОП МЗ 22Н-3611 Подъезд к д.Зубово- д.Грязновка от а/д Н. Новгород – Шахунья – Киров до поворота на деревню Малая Дуброва;

Западная граница: от поворота на деревню Малая Дуброва на север по автомобильной дороге 22 ОП МЗ 22Н-3645 Подъезд к д. Малая Дуброва от а/д Подъезд к д. Зубово – д. Грязновка на деревню Малая Дуброва до этой деревни, далее на север по проселочной дороге до пересечения с юго-восточной границей квартала 133 Федосеевского участкового лесничества Семеновского районного лесничества, далее на север по юго-восточной границе квартала 133, западнымграницам кварталов 134, 128, 119, 108 этого

лесничества до северо-западного угла квартала 108 Федосеевского участкового лесничества Семеновского районного лесничества.

Ограничения: запрет любительской и спортивной охоты на все виды охотничьих ресурсов за исключением кабан – из засады.

СЕРГАЧСКИЙ МУНИЦИПАЛЬНЫЙ ОКРУГ

138. Общедоступные охотничьи угодья Сергачского муниципального округа

Границы охотничьего угодья:

Северная граница: от точки пересечения административной границы Сергачского и Бутурлинского муниципальных округов с Горьковской железной дорогой по этой железной дороге до г. Сергач;

Восточная граница: от г. Сергач по автодороге 22 ОП РЗ 22К-0162 Работки-Порецкое на юг по места ее пересечения с административной границей Сергачского и Краснооктябрьского муниципальных округов;

Южная и западная граница: от места пересечения автодороги 22 ОП РЗ 22К-0162 Работки – Порецкое с административной границей Сергачского и Краснооктябрьского муниципальных округов на запад, затем на север по этой административной границе до точки пересечения административной границы Сергачского и Бутурлинского муниципальных округов с Горьковской железной дорогой.

К землям, земельным участкам, правовой режим которых не допускает осуществление видов деятельности в сфере охотничьего хозяйства и которые не подлежат включению в состав охотничьего угодья, относятся:

-территории следующих населенных пунктов: с. Лопатино, с. Абаимово, д. Анучино, с. Еропкино, с. Кошкарово, д. Мамешево, д. Павловка, с. Пица, с. Чуфарово, с. Яново, с. Шубино, с. Кочко-Пожарки, п. рзд. Тарталей, с. Грибаново.

Зона охраны охотничьих ресурсов №1:

Северная граница: от места пересечения автомобильной дороги 22 ОП МЗ 22Н-3724 Яново – Камкино – ж/д станция с Горьковской железной дорогой на восток по этой дороге до места ее пересечения с грунтовой дорогой Красная Пустынь – Тарталей, далее на юго-восток по этой дороге до места ее пересечения с дорогой 22 ОП МЗ 22Н-3711 Подъезд к п. разъезда Тарталей – с. Яново от а/д Работки – Порецкое;

Юго-восточная граница: от места пересечения с дорогой 22 ОП МЗ 22Н-3711 Подъезд к п. разъезда Тарталей – с. Яново от а/д Работки – Порецкое на юго-запад по дороге 22 ОП МЗ 22Н-3711 Подъезд к п. разъезда Тарталей – с. Яново от а/д Работки – Порецкое через д. Яново до поворота на грунтовую дорогу на д. Грибаново;

Западная граница: от поворота на грунтовую дорогу на д. Грибаново на север по грунтовой дороге на д. Грибаново через д. Еропкино до д.

Грибаново, затем на северо-запад по автомобильной дороге 22 ОП МЗ 22Н-3724 Яново – Камкино – ж/д станция до места пересечения автомобильной дороги 22 ОП МЗ 22Н-3724 Яново – Камкино – ж/д станция с Горьковской железной дорогой.

Ограничения: запрет любительской и спортивной охоты - пернатая дичь в весенний период.

Зона охраны охотничьих ресурсов №2:

Северо-западная граница: от места пересечения административной границы Гагинского и Сергачского муниципальных округов с автомобильной дорогой 22 ОП РЗ 22К-0058 Сергач – Гагино на северо-восток по этой дороге до села Лопатино;

Северо-восточная граница: от села Лопатино по автомобильной дороге 22 ОП МЗ 22Н-3726 Лопатино – Абаимово на юго-восток до села Абаимово;

Южная граница: от села Абаимово на юго-запад по грунтовой дороге Абаимово - Муратовка до административной границы Гагинского и Сергачского муниципальных округов, далее на северо-запад по этой границе до пересечения с автомобильной дорогой 22 ОП РЗ 22К-0058 Сергач-Гагино.

Ограничения: запрет любительской и спортивной охоты на все виды охотничьих ресурсов за исключением кабан – из засады.

139. Сергачское

Общественная организация «Нижегородское областное общество охотников и рыболовов»

Границы охотничьего угодья:

Северная граница: от места пересечения административных границ Княгининского, Спасского и Сергачского муниципальных округов на северо-восток по административной границе Спасского и Сергачского муниципальных округов до места пересечения административных границ Спасского, Пильнинского и Сергачского муниципальных округов;

Восточная граница: от места пересечения административных границ Спасского, Пильнинского и Сергачского муниципальных округов на юг по административной границе Сергачского и Пильнинского, Сергачского и Краснооктябрьского муниципальных округов до места ее пересечения с автомобильной дорогой 22 ОП РЗ 22К-0162 Работки – Порецкое;

Южная граница: от места пересечения административной границы Сергачского и Краснооктябрьского муниципальных округов с автомобильной дорогой 22 ОП РЗ 22К-0162 Работки-Порецкое на северо-запад по указанной автодороге до места пересечения ее с Горьковской железной дорогой, далее на запад по данной железной дороге до места ее пересечения с административной границей Сергачского и Бутурлинского муниципальных округов;

Западная граница: от места пересечения административной границы Сергачского и Бутурлинского муниципальных округов с Горьковской железной дорогой на северо-восток по административной границе Сергачского и Бутурлинского, Сергачского и Княгининского муниципальных округов до места пересечения административных границ Княгининского, Спасского и Сергачского муниципальных округов.

К землям, земельным участкам, правовой режим которых не допускает осуществление видов деятельности в сфере охотничьего хозяйства и которые не подлежат включению в состав охотничьего угодья, относятся:

-территории следующих населенных пунктов: с. Борисовка, д. Братцевка, с. Вершинино, с. Воскресенское, д. Всесвятское, д. Вьюн, с. Качалово, с. Лещеевка, с. Мигино, д. Николаевка, д. Покров-Полянка, д. Свириповка, д. Севастьяновка, с. Сосновка, д. Ужовка, д. Усовка, с. Шеменеевка, с. Богородское, с. Анда, с. Березня, с. Кузьминка, с. Толба, д. Быковка, д. Коровинка, д. Красная Новь, д. Красная Пустынь, д. Малиновка, д. Малое Ключево, с. Мокрый Майдан, д. Рогановка, с. Шубино, г. Сергач, д. Мостовка, с. Ачка, с. Акузово, д. Воргониха, д. Вязовка, д. Дубки, д. Крутовражка. д. Палатка, д. Поварня, д. Родионовка, с. Старая Березовка, д. Каменка, д. Новая Березовка, с. Пожарки, с. Камкино, с. Игнатово, с. Луговое, д. Погорелов Майдан.

Зона охраны охотничьих ресурсов №1:

Северная граница: от места пересечения полевой дороги Малое Ключево - Рогановка с дорогой Толба - Рогановка на северо-запад по этой дороге до деревни Рогановка;

Юго-восточная граница: от деревни Рогановка на юго-восток по полевой дороге Рогановка – Кузьминка, проходящей по восточной границе квартала 35 Сергачского участкового лесничества Сергачского межрайонного лесничества до пересечения с рекой Шковерка, далее на запад по середине этой реки до реперной точки 4 (с координатами 45,38198 в.д., 55,6112 с.ш.), далее на запад до пересечения с полевой дорогой Мокрый Майдан - Малое Ключево;

Юго-западная граница: от пересечения с полевой дорогой Мокрый Майдан – Малое Ключево на северо-запад по полевой дороге Мокрый Майдан – Малое Ключево до деревни Малое Ключево, далее на северо-запад по автомобильной дороге 22 ОП МЗ 22Н-3706 Подъезд к д.М.Ключево от а/д Работки – Порецкое до пересечения с полевой дорогой Малое Ключево – Рогановка, далее на север по этой дороге до места пересечения полевой дороги Малое Ключево - Рогановка с дорогой Толба - Рогановка.

Ограничения: запрет любительской и спортивной охоты на все виды охотничьих ресурсов за исключением кабан – из засады.

Зона охраны охотничьих ресурсов №2:

Северная граница: от места пересечения западной границы квартала 57 Сергачского участкового лесничества Сергачского межрайонного

лесничества с линией электропередачи (далее - ЛЭП) на юго-восток по ЛЭП до места пересечения с проселочной дорогой Мокрый Майдан – Быковка – Красная Новь;

Восточная граница: места пересечения с проселочной дорогой Мокрый Майдан - Быковка - Красная Новь по проселочной дороге Мокрый Майдан - Быковка - Красная Новь на юг до деревни Красная Новь, далее на юг до автомобильной дороги 22 ОП РЗ 22К-3709 Сергач – Красная Пустынь – Луговое – а/д Криуша – Вад – Перевоз – Бутурлино – Толба;

Южная граница: от автомобильной дороги 22 ОП РЗ 22К-3709 Сергач - Красная Пустынь – Луговое - а/д Криуша – Вад – Перевоз – Бутурлино - Толба на юго-запад по автомобильной дороге 22 ОП РЗ 22К-3709 Сергач-Красная Пустынь – Луговое – а/д Криуша – Вад – Перевоз – Бутурлино – Толба до юго-восточного угла квартала 74 Сергачского участкового лесничества Сергачского межрайонного лесничества;

Западная граница: от юго-восточного угла квартала 74 Сергачского участкового лесничества Сергачского межрайонного лесничества на северо-запад по южной и западной границам квартала 74, южной границе квартала 72, юго-западной и северной границам квартала 71, западной границе квартала 66, западной границе квартала 63, южной и западной границе квартала 61, западной границе квартала 59, южной и северо-западной границе квартала 57 Сергачского участкового лесничества Сергачского межрайонного лесничества до места пересечения западной границы квартала 57 Сергачского участкового лесничества Сергачского межрайонного лесничества с линией электропередачи.

Ограничения: запрет любительской и спортивной охоты на все виды охотничьих ресурсов за исключением кабан – из засады.

СЕЧЕНОВСКИЙ МУНИЦИПАЛЬНЫЙ ОКРУГ

140. Общедоступные охотничьи угодья Сеченовского муниципального округа

Границы охотничьего угодья:

Северная граница: от места пересечения административных границ Краснооктябрьского, Пильнинского и Сеченовского муниципальных округов на восток по административной границе Пильнинского и Сеченовского муниципальных округов до места пересечения с административной границей Чувашской Республики;

Восточная граница: от места пересечения с административной границей Чувашской Республики по этой границе на юг и юго-запад до места пересечения с административной границей Республики Мордовия;

Южная граница: от места пересечения с административной границей Республики Мордовия по этой границе до места пересечения административных границ Сеченовского и Краснооктябрьского муниципальных округов;

Западная граница: от места пересечения административных границ Сеченовского и Краснооктябрьского муниципальных округов по этой границе до пересечения с административной границей Пильнинского муниципального округа.

К землям, земельным участкам, правовой режим которых не допускает осуществление видов деятельности в сфере охотничьего хозяйства и которые не подлежат включению в состав охотничьего угодья, относятся:

-территории следующих населенных пунктов: с. Болтинка, с. Александровка, д. Бахметьевка, с. Ильинка, д. Кикинка, с. Мяндровка, с. Васильевка, с. Болховское, д. Елизаветино, д. Завидовка, д. Ивановка, д. Левашовка, д. Михайловка, д. Моревка, д. Новоселки, с. Верхнее Талызино, д. Баженовка, с. Богатиловка, д. Борисовка, д. Булдаково, д. Княжуха, с. Липовка, с. Митрополье, д. Обуховка, д. Ратманово, с. Сарбаево, с. Скрипино, д. Старая Назаровка, д. Стрелка, п. Талызинского совхоза, с. Торговое Талызино, с. Чадаевка, с. Шемарино, с. Кочетовка, с. Митин Враг, д. Николаевка, с. Рогожка, д. Шуваловка, с. Красный Остров, с. Левашовка, с. Мурзицы, д. Бегичево, с. Ратово, д. Ручьи, с. Сеченово, с. Алферьево, с. Бахаревка, с. Красное, д. Малинов Куст, с. Мамлейка, д. Синяковка, п. Теплостанского совхоза, с. Ясное.

Зона охраны охотничьих ресурсов:

Северная граница: от села Большая Мажарка на восток по проселочной дороге Большая Мажарка - Китово - Ивановка до пересечения с административной границей Сеченовского муниципального округа, далее по границе Сеченовского муниципального округа на северо-восток до села Васильевка;

Восточная граница: от села Васильевка по дороге 22 ОП МЗ 22Н-3827 Васильевка-Елизаветино до деревни Елизаветино, далее по дороге Елизаветино - Мяндровка до поворота на дорогу Мяндровка - Атяшево, затем по дороге Мяндровка - Атяшево на юг до пересечения с дорогой Болховское - Люцерновская поляна (нежил.), далее на восток по этой дороге до автомобильной трассы 22 ОП РЗ 22К-0088 Сеченово – В. Талызино – Булдаково – граница с Республикой Мордовия, далее до села Алферьево, от села Алферьево по дороге Алферьево – Моревка до пересечения с административной границей Сеченовского муниципального округа и Республики Мордовия;

Южная граница: по административной границе Сеченовского муниципального округа и Республики Мордовия на северо-запад до пересечения с дорогой Спасское – Ерпелево, далее по дороге до села Ерпелево, от села Ерпелево по дороге на запад до пересечения с дорогой Китово – Черновское, по дороге Китово – Черновское до поворота на деревню Лукьяновка, далее на северо-запад по дороге до деревни Лукьяновка;

Западная граница: от деревни Лукьяновка по дороге Лукьяновка – Акулинино до поворота на дорогу Лукьяновка – Большая Мажарка, по дороге на северо-восток до села Большая Мажарка.

Ограничения: запрет любительской и спортивной охоты на все виды охотничьих ресурсов за исключением кабан – из засады.

ГОРОДСКОЙ ОКРУГ СОКОЛЬСКИЙ

141. Сокол

Общественная организация «Сокольское районное общество охотников и рыболовов «Сокол» Нижегородской области

Границы охотничьего угодья:

Северная граница: от устья реки Куртюга вверх по течению по середине этой реки до д. Мостовка, далее по автомобильной дороге 22 ОП МЗ 22Н-3914 Пелегово – Вилеж – Мостовка – Ятово до д. Содомово, далее на восток до юго-западного угла квартала 93 Ильинского участкового лесничества Сокольского районного лесничества, далее по южной и восточной границе квартала 93 Ильинского участкового лесничества Сокольского районного лесничества до юго-западного угла квартала 64 Ильинского участкового лесничества Сокольского районного лесничества, далее по южной границе кварталов 64–73 Ильинского участкового лесничества Сокольского районного лесничества до административной границы г.о. Сокольский и Ковернинского муниципального округа;

Восточная граница: от места пересечения южной границы квартала 73 Ильинского участкового лесничества Сокольского районного лесничества с административной границей г.о. Сокольский и Ковернинского муниципального округа на юг по этой административной границе до административной границы Городецкого муниципального округа, далее по административной границе г.о. Сокольский и Городецкого муниципального округа до места пересечения ее с автомобильной дорогой 22 ОП РЗ 22К-0014 Мошкино – Сокольское;

Южная граница: от места пересечения автомобильной дороги 22 ОП РЗ 22К-0014 Мошкино-Сокольское с административной границей г.о. Сокольский и Городецкого муниципального округа на северо-запад по этой дороге черед д. Ганино, д. Березово до д. Беляево, далее на юго-запад по автомобильной дороге 22 ОП МЗ 22Н-3903 Беляево – Дресвищи через д. Косоурка до д. Деушиха, далее по середине реки Ширмокша вниз по течению до ее устья;

Западная граница: от устья реки Ширмокша на север по левому (восточному) берегу Горьковского водохранилища до устья реки Куртюга.

К землям, земельным участкам, правовой режим которых не допускает осуществление видов деятельности в сфере охотничьего хозяйства и которые не подлежат включению в состав охотничьего угодья, относятся:

- территории следующих населенных пунктов: с. Георгиевское, д. Абакумово, д. Аверино, д. Аксеново, д. Андреевка, д. Афонино, д. Бабье, д. Балуево, д. Беляевка, д. Беляиха, д. Беляйцево, д. Богданово, д. Болотково, д. Боровково, д. Боталово, д. Бурмакино, д. Быково, с. Быково, с. Воскресенье, д. Выделка, д. Галицкая, с. Гари, д. Голосово, д. Горохово, д. Горшки, д. Гузолово, д. Дейцево, д. Деушиха, д. Долганово, д. Дрябино, д. Еголево, д. Жиделиха, д. Заболотное, д. Затвердяево, д. Зубариха, д. Зубово, д. Ильинское, д. Исаково, д. Ковернино, д. Кокорино, д. Колобовка, д. Копытово, д. Корноухово, д. Коровино, д. Косоурка, д. Костериха, д. Кострово, д. Круты, д. Кужемячиха, д. Кузино, д. Ловыгино, д. Лысеево, д. Лягайцево, д. Макарово, д. Маракушино, д. Меленки, д. Митинская, д. Молчаново, д. Мостовка, д. Мутовкино, д. Овсяники, д. Парниково, д. Поплевино, д. Рамешки, д. Резаново, д. Решетники, д. Ряполиха, д. Сельское, д. Сенники, д. Сидорово, д. Содомово, д. Соличное, д. Старцево, д. Стрелка, с. Стрелка, д. Таратыщево, д. Тренино, д. Ушибиха, д. Фатеево, д. Федорово, д. Фефелиха, д. Хмелевка, д. Хойлово, д. Хухарево, д. Чечетки, д. Шилыхово, д. Ширмакша, д. Щипакино, д. Щипаново, д. Якунькино, д. Яндовищи, д. Ямное, д. Пушкарево, д. Баево, д. Блудово, д. Богданово, д. Бочажное, п. Валовский Хутор, д. Ведерница, д. Выделка, д. Галкино, д. Данильчик, с. Дмитриевское, д. Дрямово, д. Дупленки, д. Жабье, д. Захарово, д. Ильино, д. Килешино, д. Ковригино, д. Козлово, д. Коперино, д. Корчагово, д. Кошкино, д. Кудрино, д. Левино, д. Ломня, д. Мизгирево, д. Миленочки, д. Морозово, д. Настасьино, д. Новые Короли, с. Покров-Валы, д. Починок, д. Притыкино, д. Рошвенская, д. Рыжково, д. Свищево, д. Селянцево, д. Сенькино, д. Уланово, д. Филино, с. Цыкино, д. Чакрыгино, д. Черепаново, д. Шелухино, д. Шишово, д. Юрково, д. Яблонное, д. Ятово, д. Абрашкино, д. Бардино, д. Белоусово, д. Богданово, д. Бунегино, д. Валгусово, д. Волково, д. Высоково, д. Гоголино, д. Добрыниха, с. Дорофеево, д. Дудкино, д. Ежово, д. Жгилево, д. Желваково, п. Запашка, д. Заполенка, д. Иваньково, д. Игумново, д. Каверзино, д. Каргино, д. Коренево, д. Коряковец, д. Костино, д. Красный Бор, д. Кривово, д. Кропотово, д. Кузнецово, п. Лесной, д. Малое Сокольское, с. Мамонтово, д. Миленки, д. Митронино, д. Мурзино, д. Наседкино, д. Оловягино, д. Осинки, д. Попово, д. Порботное, д. Прудовка, д. Пудово, д. Пылайкино, д. Реброво, д. Рябинки, д. Сафониха, д. Синобрилово, д. Слободки, д. Солищи, д. Тараканово, д. Теленково, д. Трушино, д. Тюрино, д. Хапаево, д. Хмельничное, д. Чибисово, д. Чубариха, д. Шамино, д. Шевелево, д. Шероново, д. Шумилово, д. Шумкино, д. Шуравино, д. Юркино, р.п. Сокольское.

Зона охраны охотничьих ресурсов:

Северная граница: от с. Дорофеево г.о. Сокольский на восток по асфальтированной дороге до с. Заполенка городского округа Сокольский, далее на северо-восток по лесной грунтовой дороге через квартала 122, 123 Сокольского участкого лесничепства Сокольского районного лесничества, квартала 112, 113, 114, 106, 107, 108, 109, 102, 110, 103 Каргинсокого

участкового лесничества Сокольского районного лесничества до места пересечения с южной границей квартала 103 Каргинсокого участкового лесничества Сокольского районного лесничества;

Восточная граница: от до места пересечения грунтовой дороги с южной границей квратала 103 Каргинского участкового лесничества Сокольского районного лесничества на юг до западной границы квартала 186 Каргинсокого участкового лесничества Сокольского районного лесничества до места пересечения с грунтовой дорогой Красный Бор – Мурзино, далее по этой дороге на юг до с. Мурзино городского округа Сокольский, далее на восток по автомбильной дороге Мурзино – Оловягино до с. Реброво, далее на юг по грунтовой дороге Реброво – Решетники до места пересечения с автомобильной дорогой Сокольское – Гари;

Южная граница: от места пересечения грунтовой дороги Реброво – Решетники с автомобильной дорогой Сокольское – Гари на запад **до реперной точки 1;**

Западная граница: от реперной точки № 1 на север по грунтовой дороге через кварталы 171, 51, 48, 43, 147 Сокольского участкового лесничества Сокольского районного лесничества до д. Бабье, далее на север по грунтовой дороге через квартал 131 Сокольского участкового лесничества Сокольского районного лесничества до д. Костериха, далее на север по грунтовой дороге через кварталы 131, 17, 14 Сокольского участкового лесничества Сокольского районного лесничества до пересечения с автомобильной дорогой Дорофеево – Мурзино, далее на северо-запад по этой дороге до с. Дорофеево.

Ограничения: запрет любительской и спортивной охоты на все виды охотничьих ресурсов, за исключением медведь, кабан - из засады; волк - загоном, из засады.

142. Медведь

Общественная организация «Общество охотников и рыболовов «Медведь» Сокольского округа Нижегородской области»

Границы охотничьего угодья:

Северная граница: от устья реки Ширмокша по середине реки вверх по ее течению до д. Деушиха, далее на северо-восток по автомобильной дороге 22 ОП МЗ 22Н-3903 Беляево – Дресвищи через д. Косоурка до д. Беляево, далее на юго-восток по автомобильной дороге 22 ОП РЗ 22К-0014 Мошкино-Сокольское через д. Березово, д. Ганино до места пересечения ее с административной границей г.о. Сокольский и Городецкого муниципального округа;

Юго-восточная граница: от места пересечения автомобильной дороги 22 ОП РЗ 22К-0014 Мошкино-Сокольское с административной границей г.о. Сокольский и Городецкого муниципального округа по этой границе до устья реки Шмиль;

Западная граница: от устья реки Шмиль по левому берегу реки Волги вверх по течению до устья реки Ширмокша.

К землям, земельным участкам, правовой режим которых не допускает осуществление видов деятельности в сфере охотничьего хозяйства и которые не подлежат включению в состав охотничьего угодья, относятся:

- территории следующих населенных пунктов: д. Белынь, д. Беляево, д. Березово, д. Бессоново, д. Боженки, д. Болваницы, д. Бочкари, с. Бочкари, д. Боярское, д. Векшино, д. Вязовики, д. Ганино, д. Герасимово, д. Германиха, д. Демаки, д. Дресвищи, д. Желудиха, д. Мармыжево, д. Никольское, д. Перевесное, д. Пестово, д. Солунино, д. Шкулево.

143. Богословское

Общество с ограниченной ответственностью «Охотохозяйство Богословское»

Границы охотничьего угодья:

Северная граница: от д. Дорогиня (Костромская обл.) по административной границе городского округа Сокольский с административной границей Костромской области на восток до пересечения с административной границей Ковернинского муниципального округа;

Восточная граница: от места пересечения административной границы городского округа Сокольский и Костромской области с административной границей Ковернинского муниципального округа на юг по административной границе Ковернинского муниципального округа и городского округа Сокольский до юго-западного угла квартала 78 Ильинского участкового лесничества Сокольского районного лесничества;

Южная граница: от юго-западного угла квартала 78 Ильинского участкового лесничества Сокольского районного лесничества на запад по южной границе кварталов 77, 76, 75, 74, 73, 72, 71, 70, 69, 68, 67, 66, 65, 64, 92 Ильинского участкового лесничества Сокольского районного лесничества до деревни Содомово, далее по дороге 22 ОП МЗ 22Н-3914 Пелегово – Вилеж – Мостовка – Ятово до деревни Мостовка, от деревни Мостовка на север по западной границе квартала 96 Пелеговского участкового лесничества до юго-восточного угла квартала 95, далее по южной границе кварталов 95, 94, 93, 92, 91, 90, 89, 88, 87 до юго-западного угла квартала 87 Пелеговского участкового лесничества Сокольского районного лесничества;

Западная граница: от юго-западного угла квартала 87 Пелеговского участкового лесничества Сокольского районного лесничества на север по административной границе г.о. Сокольский с административными границами Ивановской и Костромской области до д. Дорогиня (Костромская обл.).

К землям, земельным участкам, правовой режим которых не допускает осуществление видов деятельности в сфере охотничьего хозяйства и которые не подлежат включению в состав охотничьего угодья, относятся:

-территории следующих населенных пунктов: д. Богословка, д. Вилеж, д. Жуково, п. Ильинка, д. Ильинка, п. Летняя База, п. Новая Шомохта, с.

Пелегово, д. Потахино, д. Родинка, д. Соболево, д. Содомово, п. Софронова Пожня, д. Якунино.

Зона охраны охотничьих ресурсов №1:

Северная граница: от северо-восточного угла квартала 2 Унженского участкового лесничества Сокольского районного лесничества по реке Шуршма до северо-восточного угла квартала 7 Унженского участкового лесничества Сокольского районного лесничества;

Восточная граница: по восточным просекам кварталов 7, 14, 21, 31, 43, 55 Унженского участкового лесничества Сокольского районного лесничества;

Южная граница: по южным просекам кварталов 55, 54, 53, 52, 51, 38, 27, 26, 25 Унженского участкового лесничества Сокольского районного лесничества;

Западная граница: по западным границам кварталов 25, 15 Унженского участкового лесничества Сокольского районного лесничества, далее по северо-западным границам кварталов 15, 8, 3, 1, 2 Унженского участкового лесничества Сокольского районного лесничества.

Ограничения: запрет любительской и спортивной охоты на все виды охотничьих ресурсов, за исключением волка - в соответствии с действующим законодательством.

Зона охраны охотничьих ресурсов №2:

Северная граница: от поселка Летняя База по реке Шомохта через квартала 112, 113, 114, 115, 116 Шомохтинского участкового лесничества Сокольского районного лесничества;

Восточная граница: по восточным просекам кварталов 116, 128 Шомохтинского участкового лесничества Сокольского районного лесничества;

Южная граница: по южным просекам кварталов 128, 127, 126 Шомохтинского участкового лесничества Сокольского районного лесничества, по южной просеке квартала 111 Унженского участкового лесничества Сокольского районного лесничества;

Западная граница: по западной границе квартала 111 Унженского участкового лесничества Сокольского районного лесничества до дороги 22 ОП МЗ 22Н-3911 Сокольское-Летняя База, далее по дороге до поселка Летняя База.

Ограничения: запрет любительской и спортивной охоты на все виды охотничьих ресурсов, за исключением волка - в соответствии с действующим законодательством.

144. Богословское-2

Общество с ограниченной ответственностью «Охотохозяйство Богословское»

Границы охотничьего угодья:

Северная граница: от устья реки Куртюга на восток по южным границам кварталов 87, 88, 89, 90, 91, 92, 93, 94, 95, 96 Пелеговского участкового лесничества Сокольского районного лесничества, далее по автомобильной дороге до д. Содомово, затем на восток по прямой до северо-западного угла квартала 93, затем по северной границе квартала 93 до северо-восточного угла квартала 93 Пелеговского участкового лесничества Сокольского районного лесничества;

Восточная граница: северо-восточного угла квартала 93 Пелеговского участкового лесничества Сокольского районного лесничества на юг по восточной границе квартала 93 до юго-восточного угла квартала 93 Пелеговского участкового лесничества Сокольского районного лесничества;

Южная и западная граница: от юго-восточного угла квартала 93 Пелеговского участкового лесничества Сокольского районного лесничества на запад по южной границе квартала 93, затем на северо-запад по прямой до д.Содомово, затем на запад по автодороге 22 ОП МЗ 22Н-3914 Пелегово-Вилеж- Мостовка-Ятово до д.Мостовка, затем на запад по середине реки Куртюга до ее устья.

К землям, земельным участкам, правовой режим которых не допускает осуществление видов деятельности в сфере охотничьего хозяйства и которые не подлежат включению в состав охотничьего угодья, относятся:

- территории следующих населенных пунктов: п. Куртюга, д. Мостовка, д. Содомово.

СОСНОВСКИЙ МУНИЦИПАЛЬНЫЙ ОКРУГ

145. Марки

Общественная организация Сосновского округа Нижегородской области «Общество охотников «Марки»

Границы охотничьего угодья:

Северная граница: от северо-западного угла квартала 7 Барановского участкового лесничества Сосновского районного лесничества на восток по северной границе кварталов 7, 8, северо-западной границе кварталов 4, 2, 1 Барановского участкового лесничества Сосновского районного лесничества, далее по северо-восточным границам кварталов 1, 6 Барановского участкового лесничества Сосновского районного лесничества, далее по восточным границам кварталов 6, 5, 9, 12, 19 Барановского участкового лесничества Сосновского районного лесничества, северным границам кварталов 2, 1 Селитьбенского участкового лесничества Сосновского районного лесничества, далее по юго-восточным границам кварталов 1, 2, 6 Селитьбенского участкового лесничества Сосновского районного лесничества, северным границам кварталов 14, 15, 16, 7 Селитьбенского участкового лесничества Сосновского районного лесничества, западной и

северной границе квартала 4 Селитьбенского участкового лесничества Сосновского районного лесничества до его северо-восточного угла;

Восточная граница: от северо-восточного угла квартала 4 Селитьбенского участкового лесничества Сосновского районного лесничества на юг по административной границе Сосновского и Богородского муниципальных округов, далее по административной границе Сосновского муниципального округа с Дальнеконстантиновским муниципальным округом и г.о.г. Арзамас до южного угла квартала 107 Селитьбенского участкового лесничества Сосновского районного лесничества;

Южная граница: от южного угла квартала 107 Селитьбенского участкового лесничества Сосновского районного лесничества на запад по административной границе Сосновского муниципального округа и г.о.г. Арзамас до северо-восточного угла квартала 16 Рожковского участкового лесничества Сосновского районного лесничества, далее по середине реки Сережа вниз по течению до юго-западного угла квартала 108 Барановского участкового лесничества Сосновского районного лесничества;

Западная граница: от юго-западного угла квартала 108 Барановского участкового лесничества Сосновского районного лесничества на север по западным границам кварталов 108, 100, 92, 84, 77, 70, 61, 49, 39, 31 до северо-восточного угла квартала 30 Барановского участкового лесничества Сосновского районного лесничества, далее на восток по южным границам кварталов 23–25 до юго-восточного угла квартала 25 Барановского участкового лесничества Сосновского районного лесничества, далее на север по восточной границе квартала 25 Барановского участкового лесничества Сосновского районного лесничества до его северо-восточного угла, далее на север по грунтовой дороге до деревни Красное, далее на север до пересечения с юго-западной границей квартала 7 Барановского участкового лесничества Сосновского районного лесничества, затем на север по этой границе до северо-западного угла квартала 7 Барановского участкового лесничества Сосновского районного лесничества.

К землям, земельным участкам, правовой режим которых не допускает осуществление видов деятельности в сфере охотничьего хозяйства и которые не подлежат включению в состав охотничьего угодья, относятся:

-территории следующих населенных пунктов: с. Бочиха.

Зона охраны охотничьих ресурсов:

Западная граница: от юго-западного угла квартала 84 Барановского участкового лесничества Сосновского районного лесничества по западной границе квартала 84 Барановского участкового лесничества Сосновского районного лесничества на север до северо - западного угла квартала 84 Барановского участкового лесничества Сосновского районного лесничества;

Северная граница: от юго-западного угла квартала 77 Барановского участкового лесничества Сосновского районного лесничества, на восток по южным границам кварталов 77-79 до юго-восточного угла квартала 79

Барановского участкового лесничества Сосновского районного лесничества, далее на север от юго-восточного угла квартала 79 Барановского участкового лесничества Сосновского районного лесничества по восточной границе кварталов 79, 72 Барановского участкового лесничества Сосновского районного лесничества до пересечения с лесной дорогой д. Бочиха - д. Красная, далее на восток по лесной дороге д. Бочиха - д. Красная (через квартал 58 Селитьбенского участкового лесничества Сосновского районного лесничества) до пересечения с лесной дорогой д. Бочиха - с. Селитьба в квартале 59 Селитьбенского участкового лесничества Сосновского районного лесничества;

Восточная граница: от пересечения лесной дорогой д. Бочиха - д. Красная с лесной дорогой д. Бочиха – с. Селитьба в квартале 59 Селитьбенского участкового лесничества Сосновского районного лесничества на юг через квартал 71 Селитьбенского участкового лесничества Сосновского районного лесничества по лесной дороге д. Бочиха - д. Старая Пустынь до границы проектируемого национального парка "Нижегородское Поволжье" (до северной границы квартала 74 Селитьбенского участкового лесничества Сосновского районного лесничества);

Южная граница: по границе проектируемого национального парка "Нижегородское Поволжье" (через квартала 74, 83, 82 Селитьбенского участкового лесничества Сосновского районного лесничества до северо - восточного угла квартала 81 Селитьбенского участкового лесничества Сосновского районного лесничества, далее от северо - восточного угла квартала 81 Селитьбенского участкового лесничества Сосновского районного лесничества на юг по восточной границе квартала 81 Селитьбенского участкового лесничества Сосновского районного лесничества, затем через квартал 82 Селитьбенского участкового лесничества до северной границе квартала 92 Селитьбенского участкового лесничества Сосновского районного лесничества, далее на запад по северной границе кварталов 92, 91 Селитьбенского участкового лесничества Сосновского районного лесничества и квартала 102 Барановского участкового лесничества Сосновского районного лесничества до юго - восточного угла квартала 93 Барановскогоучасткового лесничества Сосновского районного лесничества, далее на север по восточной границе квартала 93 Барановского участкового лесничества Сосновского районного лесничества до северо - восточного угла квартала 93 Барановского участкового лесничества Сосновского районного лесничества, далее на запад по северной границе кварталов 93 и 92 Барановского участкового лесничества Сосновского районного лесничества до юго-западного угла квартала 84 Барановского участкового лесничества Сосновского районного лесничества).

Ограничения: охота в целях регулирования численности охотничьих ресурсов.

146. Марки-2

Общественная организация Сосновского округа Нижегородской области «Общество охотников «Марки»

Границы охотничьего угодья:

Участок № 1::

Северная граница: от северо-западного угла квартала 11 Барановского участкового лесничества Сосновского районного лесничества на северо-восток по прямой до юго-западного угла квартала 7 Барановского участкового лесничества Сосновского районного лесничества далее на юго-восток по южной границе квартала 7 Барановского участкового лесничества Сосновского районного лесничества до с. Красное, далее на юго-восток по автодороге 22 ОП МЗ 22Н-4015 Бараново – Селитьба до пересечения с руслом пересыхающей безымянной реки;

Восточная граница: от места пересечения автодороги 22 ОП МЗ 22Н-4015 Бараново – Селитьба с руслом пересыхающей безымянной реки на юго-восток по этому руслу до северной границы квартала 26 Барановского участкового лесничества Сосновского районного лесничества, затем на запад по северной границе квартала 26, затем на юг по восточной границе квартала 25 до юго-восточного угла квартала 25 Барановского участкового лесничества Сосновского районного лесничества;

Южная граница: от юго-восточного угла квартала 25 Барановского участкового лесничества Сосновского районного лесничества на запад по южной границе кварталов 25, 24 до юго-западного угла квартала 24 Барановского участкового лесничества Сосновского районного лесничества;

Западная граница: от юго-западного угла квартала 24 Барановского участкового лесничества Сосновского районного лесничества на север по западной границе кварталов 24, 17, 11 до северо-западного угла квартала 11 Барановского участкового лесничества Сосновского районного лесничества.

Участок № 2:

Северная граница: от северо-восточного угла квартала 1 Селитьбенского участкового лесничества Сосновского районного лесничества на восток по административной границе Сосновского и Богородского муниципальных округов до северо-восточного угла квартала 4 Селитьбенского участкового лесничества Сосновского районного лесничества;

Юго-восточная и южная границы: от северо-восточного угла квартала 4 Селитьбенского участкового лесничества Сосновского районного лесничества на юго-запад и юг по северным границам кварталов 4, 7, 16, 15, 14, 6 до северо-восточного угла квартала 6 Селитьбенского участкового лесничества Сосновского районного лесничества;

Западная граница: от северо-восточного угла квартала 6 Селитьбенского участкового лесничества Сосновского районного лесничества на север по восточной границе кварталов 2, 1 до северо-

восточного угла квартала 1 Селитьбенского участкового лесничества Сосновского районного лесничества.

К землям, земельным участкам, правовой режим которых не допускает осуществление видов деятельности в сфере охотничьего хозяйства и которые не подлежат включению в состав охотничьего угодья, относятся:

-территории следующих населенных пунктов: с. Селитьба.

147. Исток

Нижегородская региональная общественная организация «Общество охотников и рыболовов «Исток»

Границы охотничьего угодья:

Северная граница: от места пересечения автомобильной дороги 22 ОП РЗ 22К-0036 Павлово – Сосновское – Лесуново – Мухтолово – Саконы с административной границей Сосновского и Павловского муниципальных округов Нижегородской области на восток по этой административной границе до точки встречи административных границ Сосновского, Павловского и Богородского муниципальных округов;

Восточная граница: от точки встречи административных границ Сосновского, Павловского и Богородского муниципальных округов на юг по административной границе Сосновского и Богородского муниципальных округов по места пересечения с северной границей квартала 1 Барановского участкового лесничества Сосновского районного лесничества, на запад северной границей квартала 1, затем на юг по западной границе кварталов 1, 2, 4, 8, 7 до юго-западного угла квартала 7 Барановского участкового лесничества Сосновского районного лесничества, затем на юго-запад по прямой до северо-западного угла квартала 11, затем на юг по западной границе кварталов 11, 17, 24 Барановского участкового лесничества Сосновского районного лесничества, затем на запад по северной границе квартала 31, затем на юг по восточным границам кварталов 30, 38, 48, 60, 69, 76, 83, 91, 99, 107 Барановского участкового лесничества Сосновского районного лесничества до места пересечения с рекой Сережа;

Южная граница: от места пересечения восточной границы квартала 107 Барановского участкового лесничества Сосновского районного лесничества с рекой Сережа на запад по этой реке до юго-западного угла квартала 99 Сосновского участкового лесничества Сосновского районного лесничества;

Западная граница: от юго-западного угла квартала 99 Сосновского участкового лесничества Сосновского районного лесничества на север по западным границам кварталов 99, 83, 70, 51, 16, северной границе квартала 15, восточной и северной границе квартала 14 Сосновского участкового лесничества Сосновского районного лесничества до пересечения с дорогой Павлово-Мухтолово, затем на север по этой дороге до места ее пересечения с административной границей Сосновского и Павловского муниципальных округов.

К землям, земельным участкам, правовой режим которых не допускает осуществление видов деятельности в сфере охотничьего хозяйства и которые не подлежат включению в состав охотничьего угодья, относятся:

- территории следующих населенных пунктов: р.п. Сосновское, с. Давыдково, д. Муханово, д. Никулино, с. Яковское, с. Бараново, д. Батуриха, д. Горки, д. Драчево, д. Захарово, д. Искадьево, д. Красное, д. Лушниково, с. Пашигорьево, д. Пияичное, д. Полянское, д. Турково, д. Боловино, д. Масленка, д. Сиуха, с. Виткулово, д. Батманово, д. Волчиха, с. Глядково, д. Лачиново, д. Макасово, д. Новинки, д. Сергейцево, с. Созоново, с. Сурулово.

Зона охраны охотничьих ресурсов № 1:

Северная граница: от деревни Волчиха в юго-восточном направлении по грунтовой дороге через квартал 17 Сосновского участкового лесничества Сосновского районного лесничества, кварталы 65, 66, 67, 68 Барановского участкового лесничества Сосновского районного лесничества до пересечения с дорогой на озеро Малое Унзово;

Восточная граница: от пересечения с дорогой на озеро Малое Унзово в южном направлении по грунтовой дороге до озера Малое Унзово;

Юго-западная граница: от озера Малая Унзово по грунтовой дороге через кварталы 75, 74, 73 Барановского участкового лесничества Сосновского районного лесничества, кварталы 53, 51, 16 Сосновского участкового лесничества Сосновского районного лесничества до деревни Волчиха.

Ограничения: запрет любительской и спортивной охоты на все виды охотничьих ресурсов, за исключением волка - в соответствии с действующим законодательством.

Зона охраны охотничьих ресурсов № 2:

Северо-восточная граница: от деревни Никулино по грунтовой дороге до деревни Захарово, далее по автомобильной дороге 22 ОП МЗ 22Н-4029 Бараново – Захарово до села Бараново;

Южная граница: от села Бараново подороге 22 ОП МЗ 22Н-4002 Сосновское – Яковское в юго-западном направлении до села Сурулово;

Западная граница: от села Сурулово на север по автомобильной дороге 22 ОП МЗ 22Н-4014 Сурулово – Лачиново до деревни Лачиново, далее от нее по грунтовой дороге через деревню Новинки до деревни Никулино.

Ограничения: запрет любительской и спортивной охоты в весенний период - пернатая дичь.

148. Сосновское

Общественная организация «Нижегородское областное общество охотников и рыболовов»

Границы охотничьего угодья:

Северная граница: от точки встречи административных границ Вачского, Сосновского и Павловского муниципальных округов на восток по административной границе Сосновского и Павловского муниципальных округов до места ее пересечения с автомобильной дорогой 22 ОП РЗ 22К-0036 Павлово – Сосновское – Лесуново – Мухтолово – Саконы;

Восточная граница: от места пересечения административной границы Сосновского и Павловского муниципальных округов с автомобильной дорогой 22 ОП РЗ 22К-0036 Павлово – Сосновское – Лесуново – Мухтолово – Саконы на юг по этой дороге до места ее пересечения с северной границей квартала 14 Барановского участкового лесничества Сосновского районного лесничества, затем на восток по северным границам кварталов 14, 15, затем на юг по восточным граница кварталов 15, 50, 69, 82 98 Барановского участкового лесничества Сосновского районного лесничества до места пересечения с рекой Сережа, далее на запад по этой реке до места ее пересечения с автодорогой 22 ОП РЗ 22К-0036 Павлово-Сосновское-Лесуново-Мухтолово-Саконы, затем на юг по этой дороге до места ее пересечения с административной границей Сосновского и Ардатовского муниципальных округов;

Южная и западная границы: от места реки Сережа с административной границей Сосновского и Ардатовского муниципальных округов на запад, затем на север по административной границе Сосновского муниципального округа до точки встречи административных границ Вачского, Сосновского и Павловского муниципальных округов.

К землям, земельным участкам, правовой режим которых не допускает осуществление видов деятельности в сфере охотничьего хозяйства и которые не подлежат включению в состав охотничьего угодья, относятся:

- территории следующих населенных пунктов: р.п. Сосновское, с. Крутые, д. Андреевка, д. Леухово, с. Матюшево, д. Рыльково, д. Стечкино, д. Шишово, с. Елизарово, д. Богданово, д. Большие Гривы, с. Золино, д. Кайдалово, д. Калиновка, д. Клещариха, д. Малахово, д. Малые Гривы, с. Настино, д. Шепелево, с. Панино, д. Каргашино, д. Леонтьево, д. Меледино, д. Озерки, д. Рагозино, д. Филюково, с. Венец, д. Вилейка, д. Залесье.

Зона охраны охотничьих ресурсов:

Северо-восточная граница: от места пересечения реки Телев с административной границей Сосновского муниципального окргуа и г.о. Навашинский на юго-восток вверх по течению реки до ее пересечения с административной границей Сосновского и Ардатовского муниципальных округов;

Юго-восточная граница: от пересечения с административной границей Сосновского и Ардатовского муниципальных округов на юго-запад по административной границе Сосновского и Ардатовского муниципальных округов до места пересечения с административной границей Ардатовского муниципального округа и г.о. Навашинский;

Западная граница: от места пересечения с административной границей Ардатовского муниципального округа и г.о. Навашинский на север по административной границе Сосновского муниципального округа и г.о. Навашинский до места пересечения с рекой Телев.

Ограничения: запрет любительской и спортивной охоты на все виды охотничьих ресурсов, за исключением кабана – из засады.

149. Чара

Общественная организация Сосновского округа Нижегородской области «Общество охотников «Чара»

Границы охотничьего угодья:

Северная граница: от места пересечения автомобильной дороги 22 ОП РЗ 22К-0036 Павлово-Сосновское- Лесуново-Мухтолово-Саконы с рекой Сережа на восток по середине этой реки до места ее пересечения с административной границей Сосновского муниципального округа и г.о.г. Арзамас Нижегородской области;

Юго-восточная граница: от места пересечения реки Сережа с административной границей Сосновского округа и г.о.г. Арзамас Нижегородской области на юго-запад по административной границе Сосновского округа и г.о.г. Арзамас, Сосновского и Ардатовского муниципальных округов Нижегородской области до места пересечения с автодорогой 22 ОП РЗ 22К-0036 Павлово – Сосновское – Лесуново – Мухтолово – Саконы;

Западная граница: от места пересечения административной границы Сосновского и Ардатовского муниципальных округов Нижегородской области автодорогой 22 ОП РЗ 22К-0036 Павлово – Сосновское – Лесуново – Мухтолово – Саконы на север по указанной автодороге до места ее пересечения с рекой Сережа.

К землям, земельным участкам, правовой режим которых не допускает осуществление видов деятельности в сфере охотничьего хозяйства и которые не подлежат включению в состав охотничьего угодья, относятся:

-территории следующих населенных пунктов: с. Лесуново, д. Марфино, д. Михайловка, с. Николаевка, д. Ольгино, с. Рожок.

Зона охраны охотничьих ресурсов:

Северная граница: от пересечения автомобильной дороги 22 ОП МЗ 22Н-4009 Лесуново – Рожок – Николаевка – Ольгино с рекой Чара на восток по этой автомобильной дороге до пересечения с восточной границей квартала 44 Рожковского участкового лесничества Сосновского районного лесничества;

Восточная граница: от пересечения с восточной границей квартала 44 Рожковского участкового лесничества Сосновского районного лесничества на юго-запад по восточной границе кварталов 44, 52, восточной и южной

границам квартала 56, восточной границе кварталов 61, 68 Рожковского участкового лесничества Сосновского районного лесничества до юго-восточного угла квартала 68 этого лесничества;

Южная граница: от юго-восточного угла квартала 68 Рожковского участкового лесничества Сосновского районного лесничества по южной границе кварталов 68, 67, 66 Рожковского участкового лесничества Сосновского районного лесничества до юго-западного угла квартала 66 этого лесничества;

Западная граница: от юго-западного угла квартала 66 Рожковского участкового лесничества Сосновского районного лесничества на север по западной границе квартала 66 Рожковского участкового лесничества Сосновского районного лесничества до пересечения с рекой Чара, далее по середине реки Чара на север до пересечения автомобильной дороги 22 ОП МЗ 22Н-4009 Лесуново – Рожок – Николаевка – Ольгино с рекой Чара.

Ограничения: запрет любительской и спортивной охоты на все виды охотничьих ресурсов, за исключением кабана – из засады, волк - в соответствии с действующим законодательством.

СПАССКИЙ МУНИЦИПАЛЬНЫЙ ОКРУГ

150. Кедр

Нижегородская региональная общественная организация охотников и рыболовов «Кедр»

Границы охотничьего угодья:

Северная, восточная, южная и западная границы проходят по административной границе Спасского муниципального округа.

К землям, земельным участкам, правовой режим которых не допускает осуществление видов деятельности в сфере охотничьего хозяйства и которые не подлежат включению в состав охотничьего угодья, относятся:

-территории следующих населенных пунктов: с. Базлово, д. Ишеево, д. Тукай, д. Сосновка, д. Бутениха, с. Вазьянка, д. Грязновка, п. Дюжаковка, п. Красные Мары, с. Низовка, с. Прудищи, д. Саблуково, д. Старое Дружково, с. Высокий Оселок, д. Борковка, с. Бронский Ватрас, с. Горки, с. Долгое Поле, д. Малое Сущево, д. Новая, д. Новое Дружково, п. Раков, д. Сыромятниково, с. Татарское Маклаково, д. Высоково, с. Ключищи, с. Русское Маклаково, д. Яблонка, с. Красный Ватрас, с. Ивановское, д. Кирилловка, с. Латышиха, с. Новый Усад, д. Петровка, с. Солониха, с. Тубанаевка, с. Спасское, с. Большое Сущево, с. Елховка, с. Масловка, д. Скучиха, д. Турбанка, с. Антоново, с. Быковы Горы.

Зона охраны охотничьих ресурсов №1:

Северо-восточная граница: от деревни Новая по середине реки Ватраска вниз по течению до села Малое Сущево, далее по проселочной дороге через кварталы 37, 38, 39 Спасского участкового лесничества

Сергачского межрайонного лесничества до места пересечения с проселочной дорогой на д. Елхово, от нее по проселочной дороге до деревни Елхово;

Южная граница: от деревни Елхово на запад по проселочной дороге вдоль реки Черная до села Татарское Маклаково;

Западная граница: от села Татарское Маклаково по проселочной дороге в северном направлении через кварталы 60, 58 Спасского участкового лесничества Сергачского межрайонного лесничества до деревни Новая.

Ограничения: запрет любительской и спортивной охоты на все виды охотничьих ресурсов, за исключением кабан - из засады; волк - загоном, из засады, на логовах, ловушками (самоловами); лисица - загоном, из засады, ловушками (самоловами); серая ворона - всеми разрешенными способами.

Зона охраны охотничьих ресурсов №2:

Северо-восточная граница: от моста через реку Урынга в юго-восточном направлении по дороге 22 ОП МЗ 22Н-4111 Подъезд к с. Базлово от а/д Воротынец – Спасское – Сергач до села Базлово и далее по проселочной дороге до точки пересечения с административными границами Сергачского и Пильнинского муниципальных округов;

Юго-восточная граница: от точки пересечения с административными границами Сергачского и Пильнинского муниципальных округов по административной границе Спасского и Сергачского муниципальных округов в юго-западном направлении до пересечения с рекой Урынга;

Западная граница: от пересечения с рекой Урынга в северном направлении по середине реки Урынга до моста через реку Урынга .

Ограничения: запрет любительской и спортивной охоты на все виды охотничьих ресурсов, за исключением кабан - из засады; волк - загоном, из засады, на логовах, ловушками (самоловами); лисица - загоном, из засады, ловушками (самоловами); серая ворона - всеми разрешенными способами.

Зона охраны охотничьих ресурсов №3:

Северная граница: от моста через реку Урга в месте ее пересечения с автомобильной дорогой 22 ОП РЗ 22К-0046 Воротынец-Спасское-Сергач в восточном направлении по середине реки Урга до юго-западного угла квартала 64 Воротынского участкового лесничества Михайловского районного лесничества, далее по южным границам кварталов 64 - 68 Воротынского участкового лесничества Михайловского районного лесничества до юго-восточного угла квартала 68 Воротынского участкового лесничества Михайловского районного лесничества;

Восточная граница и южная граница: от юго-восточного угла квартала 68 Воротынского участкового лесничества Михайловского районного лесничества по восточным границам кварталов 72, 79 Воротынского участкового лесничества Михайловского районного лесничества до пересечения с полевой дорогой до села Солониха, далее по этой дороге до села Солониха, от него в западном направлении по

проселочной дороге (насыпи) до пересечения ее с автомобильной дорогой 22 ОП РЗ 22К-0046 Воротынец-Спасское-Сергач;

Западная граница: от пересечения ее с автомобильной дорогой 22 ОП РЗ 22К-0046 Воротынец-Спасское-Сергач в северном направлении по автомобильной дороге 22 ОП РЗ 22К-0046 Воротынец-Спасское-Сергач до моста через реку Урга.

Ограничения: запрет любительской и спортивной охоты в весенний период - пернатая дичь.

ТОНКИНСКИЙ МУНИЦИПАЛЬНЫЙ ОКРУГ

151. Тонкинское

Общественная организация «Нижегородское областное общество охотников и рыболовов»

Границы охотничьего угодья:

Северная граница: от места пересечения административных границ Тонкинского, Уренского муниципальных округов и г.о.г. Шахунья на восток по административной границе Тонкинского муниципального округа и г.о.г. Шахунья до места пересечения административных границ Тонкинского муниципального округа, г.о.г. Шахунья и Кировской области.

Восточная граница: от места пересечения административных границ Тонкинского муниципального округа, г.о.г. Шахунья и Кировской области в южном направлении по административной границе Нижегородской и Кировской областей до места пересечения с административной границей Шарангского муниципального округа;

Южная граница: от места пересечения административных границ Тонкинского и Шарангского муниципальных округов и Кировской области в западном направлении по административной границе Тонкинского и Шарангского муниципальных округов до д. Пермяки, далее от д. Пермяки на северо-запад по грунтовой дороге до д. Бердники, от нее на юго-запад по автомобильной дороге 22 ОП РЗ 22К-0011 р.п.Тонкино-а/д Н.Новгород-Шахунья-Киров до р.п. Тонкино, далее от р.п. Тонкино на запад по автомобильной дороге 22 ОП РЗ 22К-0012 Арья-Тонкино-Шаранга- граница Республики Марий Эл через деревни Малое Ларионово, Малое Сидорово, Захарово до места ее пересечения с административной границей Тонкинского и Уренского муниципальных округов;

Западная граница: от места пересечения автомобильной дороги 22 ОП РЗ 22К-0012 Арья-Тонкино-Шаранга- граница Республики Марий Эл с административной границей Тонкинского и Уренского муниципальных округов на северо-восток по административной границе Тонкинского и Уренского муниципальных округов до места пересечения с административной границей Шахунского муниципального округа.

К землям, земельным участкам, правовой режим которых не допускает осуществление видов деятельности в сфере охотничьего хозяйства и которые

не подлежат включению в состав охотничьего угодья, относятся:

-территории следующих населенных пунктов: с. Вязовка, д. Алешино, д. Березники, д. Буйское, д. Ключи, д. Кодочиги, д. Колчино, д. Коржавино, д. Николаевское, д. Окунево, д. Рамень, д. Селезни, д. Старые Краи, д. Типайки, с. Бердники, д. Большое Аверино, д. Большое Ларионово, д. Вая, д. Виктория, д. Восточное Егоровское, д. Зайчики, д. Ковернинское, д. Красногор, д. Кузьминка, д. Малое Ларионово, д. Малое Сидорово, д. Мартяхино, д. Отары, д. Плотниково, д. Простоквашино, д. Пруды, д. Фомин Ручей, д. Худобабково.

Зона охраны охотничьих ресурсов:

Северная граница: от места пересечения реки Синьга с автомобильной дорогой 22 ОП РЗ 22К-0011 р.п. Тонкино – а/д Н. Новгород – Шахунья – Киров на северо-восток по этой дороге, проходящей через деревню Березники, до пересечения с автомагистралью 22 ОП РЗ 22Р-0159 Н.Новгород – Шахунья – Киров;

Восточная граница: от пересечения с автомагистралью 22 ОП РЗ 22Р-0159 Н.Новгород-Шахунья-Киров на юго-восток по автомагистрали 22 ОП РЗ 22Р-0159 Н.Новгород-Шахунья-Киров до пересечения с административной границей Нижегородской и Кировской областей, далее по этой административной границе на юг до юго-восточного угла квартала 126 Тонкинского участкового лесничества Тонкинского районного лесничества;

Южная граница: от юго-восточного угла квартала 126 Тонкинского участкового лесничества Тонкинского районного лесничества на юго-запад по административной границе Нижегородской и Кировской областей до реперной точки 5 (с координатами 46,73956 в.д., 57,43220 с.ш.);

Западная граница: от реперной точки 5 (с координатами 46,73956 в.д., 57,43220 с.ш.) на запад до поселка Чащино, далее вниз по течению по середине реки Елховка до места впадения в реку Синьга, далее вниз по течению по середине реки Синьга до места пересечения реки Синьга с автомобильной дорогой 22 ОП РЗ 22К-0011 р.п. Тонкино – а/д Н. Новгород – Шахунья – Киров.

Ограничения: запрет любительской и спортивной охоты на все виды охотничьих ресурсов, за исключением кабан, медведь - из засады.

152. Общедоступные охотничьи угодья Тонкинского муниципального округа

Северная граница: от места пересечения административной границы Тонкинского и Уренского муниципальных округов с автодорогой 22 ОП РЗ 22К-0012 Арья – Тонкино – Шаранга – граница Республики Марий Эл на восток по этой дороге до р.п. Тонкино, далее на восток по автодороге 22 ОП РЗ 22К-0011 р.п. Тонкино-а/д Н.Новгород – Шахунья - Киров на д. Бердники;

Восточная граница: от д. Бердники на юго-восток по грунтовой дороге Бердники – Пермяки до д. Пермяки;

Юго-восточная граница: от д. Пермяки по административной границей Тонкинского и Шарангского муниципальных округов до реки Уста, затем по грунтовой дороге на запад до д.Ашкельдино, затем по автодороге 22 ОП МЗ 22Н-4204 Захарово – Б. Содомово – Ашкельдино до д. Большое Сидорово, затем на юг по автодороге 22 ОП МЗ 22Н-4203 Подъезд к с.Полянское от а/д Арья-Тонкино-Шаранга- граница Республики Марий Эл, через деревни Пакали, Крошиловское до д.Котоминское, далее на юг по грунтовой дороге Котоминское – Боровка (нежил. Шарангский муниципальный округ) до северной границы квартала 65 Пакалевского участкового лесничества Тонкинского районного лесничества, затем по северной границе квартала 65, западной границе кварталов 65, 83 Пакалевского участкового лесничества Тонкинского районного лесничества до административной границы Тонкинского и Шарангского муниципальных округов;

Южная и западная граница: от места пересечения западной границы квартала 83 Пакалевского участкового лесничества Тонкинского районного лесничества с административной границей Тонкинского и Шарангского муниципальных округов на запад, затем на север по административной границе Тонкинского муниципального округа до места пересечения административной границы Тонкинского и Уренского муниципальных округов с автодорогой 22 ОП РЗ 22К-0012 Арья-Тонкино-Шаранга- граница Республики Марий Эл.

К землям, земельным участкам, правовой режим которых не допускает осуществление видов деятельности в сфере охотничьего хозяйства и которые не подлежат включению в состав охотничьего угодья, относятся:

-территории следующих населенных пунктов: р.п. Тонкино, д. Двоеглазово, д. Елховка, д. Каменное, д. Ломное, д. Новое Тонкино, д. Швецкое, поч. Алешино, д. Волково, д. Безводное, д. Большие Зеленые Луга, с. Большое Сидорово, д. Горный Ключ, д. Захарово, д. Малое Содомово, д. Набережное, с. Пакали, д. Большое Долгополово, п. Верхний Церквинский, д. Викуловское, д. Катайское, д. Коротенское, д. Корыпалово, д. Котоминское, д. Малое Тарасово, д. Малые Зеленые Луга, д. Михайлов Полом, д. Никитин Завод, д. Носовское, д. Пеньки, с. Полянское, д. Рожниха, д. Романовы Пруды, д. Рыбное, д. Старое Котомино, д. Степановское, д. Трошково, д. Ядровское.

Зона охраны охотничьих ресурсов:

Северо-западная граница: от места пересечения автомобильной дороги 22 ОП РЗ 22К-0012 Арья – Тонкино - Шаранга – граница Республики Марий Эл с грунтовой дорогой на деревню Полетайки на северо-восток по автомобильной дороге Урень - Тонкино через деревню Малое Ларионово до поворота на деревню Волково;

Восточная граница: от поворота на деревню Волково на юг по автомобильной дороге 22 ОП МЗ 22Н-4228 Подъезд к д. Волково от а/д Арья-Тонкино-Шаранга- граница Республики Марий Эл до;

Южная граница: от деревни Волково на юго-запад по грунтовой дороге через кварталы 71, 73 Тонкинского участкового лесничества Тонкинского районного лесничества, через деревню Полетайки до места пересечения автомобильной дороги 22 ОП РЗ 22К-0012 Арья – Тонкино – Шаранга – граница Республики Марий Эл с грунтовой дорогой на деревню Полетайки.

Ограничения: запрет любительской и спортивной охоты на все виды охотничьих ресурсов, за исключением кабан, медведь - из засады.

153. Ижма

Общественная организация «Клуб охотников «Ижма» Тонкинского округа Нижегородской области,

Границы охотничьего угодья:

Северная граница: от места пересечения автомобильной дороги 22 ОП МЗ 22Н-4203 Подъезд к с. Полянское от а/д Арья – Тонкино – Шаранга – граница Республики Марий Эл с автомобильной дорогой 22 ОП МЗ 22Н-4210 Подъезд к д. Степановское – д. Мих. Полом от а/д Подъезд к с. Полянское по указанной автодороге на северо-восток до с. Большое Сидорово, далее от с. Большое Сидорово по грунтовой проселочной дороге до д. Набережное, от д. Набережное по автомобильной дороге 22 ОП МЗ 22Н-4204 Захарово-Б.Содомово- Ашкельдино через с. Большое Содомово, д. Бычки до д. Ашкельдино, далее от д. Ашкельдино на юго-восток по прямой до места впадения р. Чернушка в р. Уста на административной границе Тонкинского и Шарангского муниципальных округов;

Восточная граница: от места впадения р. Чернушка в р. Уста по административной границе Тонкинского и Шарангского муниципальных округов до юго-восточного угла квартала 111 Пакалевского участкового лесничества Тонкинского районного лесничества;

Южная граница: от юго-восточного угла квартала 111 Пакалевского участкового лесничества Тонкинского районного лесничества по административной границе Тонкинского и Шарангского муниципальных округов до юго-западного угла квартала 82 Пакалевского участкового лесничества Тонкинского районного лесничества;

Западная граница: от юго-западного угла квартала 82 Пакалевского участкового лесничества Тонкинского районного лесничества по западной границе кварталов 82, 64, северной границе кварталов 64, 65 Пакалевского участкового лесничества Тонкинского районного лесничества до места пересечения ее с грунтовой дорогой на д. Котоминское, далее на север по указанной грунтовой дороге через д. Котоминское, д. Крошиловское до места пересечения ее с автомобильной дорогой 22 ОП МЗ 22Н-4203 Подъезд к с. Полянское от а/д Арья – Тонкино – Шаранга – граница Республики Марий Эл, далее на северо-восток по указанной автодороге через с. Пакали до места пересечения ее с автомобильной дорогой 22 ОП МЗ 22Н-4210 Подъезд к д. Степановское – д. Мих. Полом от а/д Подъезд к с.Полянское.

К землям, земельным участкам, правовой режим которых не допускает осуществление видов деятельности в сфере охотничьего хозяйства и которые не подлежат включению в состав охотничьего угодья, относятся:

-территории следующих населенных пунктов: д. Крошиловское, д. Малое Зубово, с. Большое Содомово, д. Ашкельдино, с. Большое Сидорово, д. Бычки, д. Ипатово, д. Китанино, д. Крошилово, д. Набатово, д. Набережное, с. Пахутино, д. Прытково, д. Хвойное, д. Чердаки.

Зона охраны охотничьих ресурсов:

Северная граница: от места впадения реки Кунаш в реку Уста вверх по течению по середине реки Уста до пересечения с административной границей Тонкинского и Шарангского муниципальных округов;

Восточная граница: от пересечения с административной границей Тонкинского и Шарангского муниципальных округов на юг по административной границе Тонкинского и Шарангского муниципальных округов до юго-восточного угла квартала 96 Тонкинского участкового лесничества Тонкинского районного лесничества;

Южная граница: от юго-восточного угла квартала 96 Тонкинского участкового лесничества Тонкинского районного лесничества на запад по южной границе кварталов 96, 95, 94 Тонкинского участкового лесничества Тонкинского районного лесничества до юго-западного угла квартала 94 Тонкинского участкового лесничества Тонкинского районного лесничества;

Западная граница: от юго-западного угла квартала 94 Тонкинского участкового лесничества Тонкинского районного лесничества на север по западной границе кварталов 94, 91, 87 Тонкинского участкового лесничества Тонкинского районного лесничества до пересечения с рекой Кунаш, далее вниз по течению реки Кунаш до места впадения реки Кунаш в реку Уста.

Ограничения: запрет любительской и спортивной охоты на все виды охотничьих ресурсов, за исключением кабан - из засады; волк - в соответствии с действующим законодательством.

ТОНШАЕВСКИЙ МУНИЦИПАЛЬНЫЙ ОКРУГ

154. Общедоступные охотничьи угодья Тоншаевского муниципального округа

Северная граница: от места пересечения административной границы Тоншаевского муниципального округа, г.о.г. Шахунья и Кировской области на восток по административной границе Тоншаевского муниципального округа до места пересечения с линией электропередач (ЛЭП) Пижма-Шерстки-Котельнич;

Восточная граница: от места пересечения административной границы Тоншаевского муниципального округа с ЛЭП Пижма-Шерстки-Котельнич по этой ЛЭП до места пересечения с узкоколейной железной дорогой

Лесоучасток Арбинский-Унжа-Пижма, далее по этой узкоколейной железной дороге до п. Лесоучасток Арбинский;

Южная граница: от п. Лесоучасток Арбинский на запад по реке Арба до места ее пересечения с административной границей Тоншаевского муниципального округа и г.о.г. Шахунья;

Западная граница: от места пересечения реки Арба с административной границей Тоншаевского муниципального округа и г.о.г. Шахунья на север по этой административной границе до места пересечения административной границы Тоншаевского муниципального округа, г.о.г. Шахунья и Кировской области.

К землям, земельным участкам, правовой режим которых не допускает осуществление видов деятельности в сфере охотничьего хозяйства и которые не подлежат включению в состав охотничьего угодья, относятся:

-территории следующих населенных пунктов: п. Буреполом, п. Шерстки, д. Большой Буреполом, д. Большой Одошнур, д. Малый Буреполом, д. Малый Одошнур р.п. Пижма, д. Большая Куверба, д. Втюринское, д. Горинцы, д. Енаево, д. Крутогор, д. Кузьминское, д. Маяки, д. Пурлы, д. Трошонки, д. Фадеево, д. Ширта, д. Янгарка, р.п. Тоншаево, д. Большие Луги, д. Большой Лом, д. Вича, д. Зотово, п. Кировский, д. Красное Александровское, д. Куженер, д. Лопатино, д. Малое Тоншаево, д. Малые Луги, д. Ошары, д. Средние Луги, д. Трифоново, д. Фирстово, д. Юленурка, р.п. Шайгино, д. Березята, д. Воскресенское, д. Гагаринское, д. Малокаменское, д. Малый Лом, д. Матвеевское, д. Трехречье, д. Черный Курнуж, д. Большие Селки, п. л/у Арбинский, д. Колдырята, д. Луговка, д. Малые Селки, д. Пекшик, д. Плащенер, д. Ромачи, д. Шимбуй, д. Большие Ашкаты, д. Дупляки, д. Ивановское 1-е, д. Малые Ашкаты, д. Сухой Овраг, с. Ошминское, д. Шукшум.

Зона охраны охотничьих ресурсов:

Северная граница: по дороге д. Пурлы-д. Токтары (от места выхода полевой дороги от п. Пижма), далее от д. Токтары по грунтовой дороге до р. Пижма, прилегающий квартал 72 Пижемского участкового лесничества;

Восточная граница: от р. Пижма по автодороге 22 ОП МЗ 22Н-4329 Тоншаево-Пижма- Буреполом-Шерстки, от отворота на д. Ширта до п.Пижма, от п. Пижма по полевой дороге до автооороги от д. Пурлы до н/д. Токтары;

Южная граница: от автодороги 22 ОП МЗ 22Н-4329 Тоншаево-Пижма- Буреполом-Шерстки, отворот на д. Ширта, через д. Ширта до р. Пижма, примыкающий кв. 119 Пижемского уч. л-ва.;

Западная граница: по р. Пижма на север через кв. 119, 110, 95, 94, 87, 86, 73 до кв. 72 Пижемского уч. л-ва.

Ограничения: запрет любительской и спортивной охоты на все виды охотничьих ресурсов, за исключением кабан, медведь - из засады.

155. Тоншаевское

Общественная организация «Нижегородское областное общество охотников и рыболовов»

Границы охотничьего угодья:

Северо-западная граница: от места пересечения узкоколейной железной дороги Лесоучасток Арбинский-Унжа-Пижма и линии электропередачи (ЛЭП) Пижма-Шерстки-Котельнич на северо-восток по указанной ЛЭП до места пересечения с административной границей Нижегородской области;

Северо-восточная, восточная и южная границы: от места пересечения ЛЭП Пижма-Шерстки-Котельнич с административной границей Нижегородской области на юго-восток, юг и запад по указанной административной границе до места пересечения административных границ Тоншаевского муниципального округа, г.о.г. Шахунья и Кировской области (южная точка);

Западная граница: от места пересечения административных границ Тоншаевского муниципального округа, г.о.г. Шахунья и Кировской области (южная точка) на север по административной границе г.о.г. Шахунья и Тоншаевского муниципального округа до места ее пересечения с рекой Вая, далее на северо-восток вверх по течению по середине реки Вая до с. Письменер, далее по автомобильной дороге 22 ОП МЗ 22Н-4304 Тоншаево-Вякшенер на северо-восток до места ее пересечения с рекой Арба, далее вниз по течению по середине реки Арба до места ее пересечения с узкоколейной железной дорогой Лесоучасток Арбинский-Унжа-Пижма, далее на север, северо-запад по данной узкоколейной железной дороге через п. Унжа, Пижма до места ее пересечения с ЛЭП Пижма-Шерстки-Котельнич.

К землям, земельным участкам, правовой режим которых не допускает осуществление видов деятельности в сфере охотничьего хозяйства и которые не подлежат включению в состав охотничьего угодья, относятся:

-территории следующих населенных пунктов: с. Ошминское, д. Веселово, д. Ворожцово, д. Заошминцы, д. Коржавино, д. Крутик, д. Кузенер, д. Марково, д. Шименер, д. Кодочиги, д. Большая Лумарь, д. Ломина, д. Малая Лумарь, д. Мирянга, д. Писари, д. Шатташкем, п. Южный, с. Вякшенер, д. Письменер, с. Письменер, д. Большая Пустошка.

Зона охраны охотничьих ресурсов:

Северная граница: проходит по границе Буреполомского и Пижемского участковых лесничеств (от пересечения линии электропередач ВЭЛ-110 с северной стороной квартала 46 Пижемского участкового лесничества Пижемского районного лесничества);

Восточная граница: проходит по границе Пижемского и Верхне-Унженского участковых лесничеств Пижемского районного лесничества (по восточной стороне кварталов 48, 59, 70, 80, 85, 93, 101 до северной границы квартала 107);

Южная граница: проходит через квартал 107 (от северо-восточного угла до юго-западного угла) по проселочной дороге Унжа-В. Рамень. Затем на запад по бывшей узкоколейной дороге от нежилой д. Унжа до восточной стороны квартала 75 Пижемского участкового лесничества Пижемского районного лесничества;

Западная граница: от восточной стороны квартала 75 Пижемского участкового лесничества Пижемского районного лесничества вдоль линии электропередач ВЭЛ-110 № 172 и 173 на северо-восток через квартала 76, 66, 67, 56, 46 Пижемского участкового лесничества Пижемского районного лесничества до южной стороны квартала 128 Буреполомского участкового лесничества Пижемского районного лесничества.

Ограничения: запрет любительской и спортивной охоты на все виды охотничьих ресурсов, за исключением кабан, медведь - из засады.

УРЕНСКИЙ МУНИЦИПАЛЬНЫЙ ОКРУГ

156. Уренское

Общественная организация «Нижегородское областное общество охотников и рыболовов»

Границы охотничьего угодья:

Северная граница: от места пересечения административных границ Уренского, Варнавинского и Ветлужского муниципальных округов на северо-восток по административной границе Уренского и Ветлужского, Уренского муниципального округа и г.о.г. Шахунья до места пересечения ее с автодорогой 22 ОП РЗ 22Р-0159 Н.Новгород – Шахунья – Киров;

Восточная граница: от места пересечения административной границы Уренского муниципального округа и г.о.г. Шахунья с автомобильной дорогой 22 ОП РЗ 22Р-0159 Н.Новгород-Шахунья-Киров на юго-запад по указанной автодороге до д. Бобылевка, далее на север по автодороге 22 ОП МЗ 22Н-4412 Б. Арья –Б. Красногор – Содомово – Б. Козляна - Карпуниха через д. Бобылевка до бывшей д. Максимовка, от бывшей д. Максимовка на северо-запад по грунтовой дороге, затем по шоссейной дороге 22 ОП МЗ 22Н-4421 Подъезд к поч. Половинный от а/д Урень – Шарья – Никольск – Котлас до п. Большое Горево, далее на запад по автодороге до места пересечения с автодорогой 22 ОП РЗ 22К-0157 Урень – Шарья – Никольск – Котлас, далее на север по этой дороге через д. Тулага и на северо-запад по автодороге 22 ОП МЗ 22Н-4423 Подъезд к поч. Демидовский от а/д Урень – Шарья – Никольск – Котлас до п. Демидовский, от п. Демидовский на юго-запад по грунтовой и полевой дорогам до места пересечения с устьем реки Уланка, далее вниз по течению реки Уланка до места впадения ее в реку Тулажка, далее вверх по течению реки Тулажка до д. Пискуны, от д. Пискуны на юг по грунтовым дорогам через д. Малое Кириллово, д. Большое Кириллово, бывшую д. Золотово до линии электропередачи и далее на юго-запад по данной ЛЭП до места пересечения с автодорогой 22 ОП МЗ 22Н-

4416 Заливная Усадьба – М. Непряхино и по этой автодороге до д. Спиридоново, от д. Спиридоново на юг по грунтовой дороге через д. Безбородово до п. Уста, от п. Уста на юг по автодороге 22 ОП РЗ 22К-0090 Подъезд к г.Урень от а/д Н.Новгород-Шахунья-Киров до пересечения с дорогой 22 ОП РЗ 22Р-0159 Н.Новгород-Шахунья-Киров, далее на северо-восток и восток по автодороге 22 ОП РЗ 22К-0090 Подъезд к г.Урень от а/д Н.Новгород-Шахунья-Киров через г. Урень до с. Темта, от с. Темта вниз по течению по середине реки Темта до северо-восточного угла квартала 2 Уренского участкового лесничества Уренского районного лесничества, затем на юг по восточным границам кварталов 2, 6, 12, 20, 29, 39, 51, 65, 79, 91 Уренского участкового лесничества, восточным границам кварталов 17, 29, 40, 53, 65, северным границам кварталов 75, 76, восточным границам кварталов 76, 90, 103, 114, 125, 135, 144 Семеновского участкового лесничества Уренского районного лесничества до места пересечения с административной границей Уренского, Тонкинского и Краснобаковского муниципальных округов;

Южная граница: от места пересечения административных границ Уренского, Тонкинского и Краснобаковского муниципальных округов на запад по административной границе Уренского и Краснобаковского муниципальных округов до юго-восточного угла квартала 217 Михайловского участкового лесничества Уренского районного лесничества;

Западная граница: от юго-восточного угла квартала 217 Михайловского участкового лесничества Уренского районного лесничества на север по восточным границам кварталов 217, 214, 210, 205, 199, 194, 186, 185, 183, 180, 176, 172 Михайловского участкового лесничества до северо-восточного угла квартала 172, далее на запад по северным границам кварталов 172, 171, 170 до северо-западного угла квартала 170 Михайловского участкового лесничества Уренского районного лесничества, располагающегося на административной границе Уренского и Варнавинского муниципальных округов, далее по указанной административной границе на север до места пересечения административных границ Уренского, Варнавинского и Ветлужского муниципальных округов.

К землям, земельным участкам, правовой режим которых не допускает осуществление видов деятельности в сфере охотничьего хозяйства и которые не подлежат включению в состав охотничьего угодья, относятся:

-территории следующих населенных пунктов: д. Большое Панфилово, поч. Половинный, поч. Понуровский, поч. Рамешинский, д. Рогово, поч. Тиховодовский, д. Тулага, д. Большая Арья, д. Багрец, д. Бобылевка с. Темта, д. Большая Малиновка, д. Мокроносово, г. Урень, д. Артамоново, д. Большой Терсень, д. Безбородово, д. Большая Ворошиловка, д. Большое Кириллово, д. Большое Никитино, д. Веденино, д. Дианово, д. Малое Кириллово, д. Малый Терсень, д. Поляки, д. Серово, д. Спиридоново, д. Холкино.

Зона охраны охотничьих ресурсов № 1:

Северная граница: от северо-западного угла квартала 75 Михайловского участкового лесничества Уренского районного лесничества на восток по северным границам кварталов 75-79 Михайловского участкового лесничества Уренского районного лесничества до северо-восточного угла квартала 81 Михайловского участкового лесничества Уренского районного лесничества;

Восточная граница: северо-восточного угла квартала 81 Михайловского участкового лесничества Уренского районного лесничества на юг по восточным границам кварталов 81, 89, 98, 106 Михайловского участкового лесничества Уренского районного лесничества до юго-восточного угла квартала 106 Михайловского участкового лесничества Уренского районного лесничества;

Южная граница: юго-восточного угла квартала 106 Михайловского участкового лесничества Уренского районного лесничества на запад по южным границам кварталов 106, 105, 104, 103, 102, 101 Михайловского участкового лесничества Уренского районного лесничества до пересечения с административной границей Уренского и Варнавинского муниципальных округов;

Западная граница: от места персечения административной границы Уренского и Варнавинского муниципальных округов с южной гранью квартала 101 Михайловского участкового лесничества Уренского районного лесничества на северо-запад по административной границе Уренского и Варнавинского муниципальных округов до северо-западного угла квартала 75 Михайловского участкового лесничества Уренского районного лесничества.

Ограничения: запрет любительской и спортивной охоты на все виды охотничьих ресурсов, за исключением кабан, медведь - из засады.

Зона охраны охотничьих ресурсов № 2:

Северная граница: от северо-западного угла квартала 115 Семеновского участкового лесничества Уренского районного лесничества на восток по северной границе кварталов 115, 116, 117, северной и восточной границе квартала 118, северной границе кварталов 129 – 135 Семеновского участкового лесничества Уренского районного лесничества до северо-восточного угла квартала 135 Семеновского участкового лесничества Уренского районного лесничества;

Восточная граница: от северо-восточного угла квартала 135 Семеновского участкового лесничества Уренского районного лесничества на юго-запад по административной границе Уренского и Тонкинского муниципальных округов до места пересечения с административной границей Краснобаковского муниципального округа;

Юго-западная граница: от места пересечения с административной границей Краснобаковского муниципального округа на северо -запад по административной границе Уренского и Краснобаковского муниципальных

округов до северо-западного угла квартала 115 Семеновского участкового лесничества Уренского районного лесничества .

Ограничения: запрет любительской и спортивной охоты на все виды охотничьих ресурсов, за исключением кабан, медведь - из засады.

157. Общедоступные охотничьи угодья Уренского муниципального округа

Северо-восточная граница: от п. Демидовский на восток по автодороге 22 ОП МЗ 22Н-4423 Подъезд к поч. Демидовский от а/д Урень – Шарья – Никольск – Котлас до пересечения с автодорогой 22 ОП РЗ 22К-0157 Урень – Шарья – Никольск – Котлас до д.Тулага, далее на юг по этой дороге до поворота на д.Большое Горево, далее на восток по автодороге 22 ОП МЗ 22Н-4422 Подъезд к с.Б. Горево – д. Опушкино от а/д Урень – Шарья – Никольск – Котлас на д.Опушкино до грунтовой дороги на д.Максимовка, далее на юго-восток по этой дороге до д.Максимовка, далее по автодороге 22 ОП МЗ 22Н-4412 Б. Арья – Б. Красногор – Содомово – Б.Козляна – Карпуниха до трассы 22 ОП РЗ 22Р-0159 Н. Новгород – Шахунья – Киров;

Южная граница: от места пересечения автодороги 22 ОП МЗ 22Н-4412 Б. Арья – Б. Красногор – Содомово – Б. Козляна – Карпуниха с трассой 22 ОП РЗ 22Р-0159 Н.Новгород-Шахунья-Киров по этой трассе через деревни Б.Арья, Темта, Мокроносово, г. Урень, до п. Уста;

Западная граница: от п. Уста на север по грунтовым дорогам через деревни: Безбородово, Спиридоново, Большое Кириллово, Малое Кириллово, Пискуны, Половинный, Понуровский до п. Демидовский.

К землям, земельным участкам, правовой режим которых не допускает осуществление видов деятельности в сфере охотничьего хозяйства и которые не подлежат включению в состав охотничьего угодья, относятся:

-территории следующих населенных пунктов: д. Вязовая, д. Девушкино, д. Копылиха. д. Липовка, д. Семеново-Шурань, д. Щелочиха, с. Карпуниха, д. Баженово, д. Богданово, д. Большая Козляна, д. Зубово, д. Малая Карпуниха, поч. Павловский, д. Петряево, д. Содомово, д. Тулажка, д. Фитилево, д. Целегородка, с. Большой Красногор, д. Быково, д. Дерино, д. Локтево, д. Плаксово, д. Скрябино, д. Стреляжка, п. Уста, д. Ломы, д. Малое Климово, д. Михайлово, д. Петрово, д. Шамино, д. Шерстниха, с. Семеново, д. Аксеново, д. Большое Лопатино, д. Забегаиха, д. Кондобаево, д. Красный Яр, д. Малафеево, д. Малое Лопатино, д. Подгузково, д. Федотово, д. Хмелево, д. Минеево, д. Березовка, п. Лесокомбината, с. Черное, д. Большая Орлиха, д. Большое Кириллово, д. Большое Непряхино, д. Малое Непряхино, д. Палашино, д. Пискуны.

158. Фауна

Общественная организация «Клуб охотников «Фауна» Уренского округа Нижегородской области»

Границы охотничьего угодья:

Северная граница: по автомобильной дороге 22 ОП РЗ 22Р-0159 Н.Новгород-Шахунья-Киров от места пересечения с рекой Темта (в округе села Темта) на северо-восток через деревню Большая Арья до пересечения с административной границей г.о.г. Шахунья;

Восточная и южная границы: от места пересечения автомобильной дороги 22 ОП РЗ 22Р-0159 Н.Новгород-Шахунья-Киров с западной административной границей г.о.г. Шахунья на юг по административной границе Уренского, Тонкинского муниципальных округов с г.о.г. Шахунья до юго-восточного угла квартала 292 Арьевского участкового лесничества Уренского районного лесничества, далее по южной границе кварталов 292, 291 Арьевского участкового лесничества до юго-восточного угла квартала 114 Семеновского участкового лесничества Уренского районного лесничества;

Западная граница: от юго-восточного угла квартала 114 Семеновского участкового лесничества на север по восточной стороне кварталов 114, 103, 90, 76 Семеновского участкового лесничества, далее по северной стороне кварталов 76, 75, восточной стороне кварталов 65, 53, южной стороне квартала 40, затем по восточной стороне кварталов 40, 29, 17, Семеновского участкового лесничества. Далее по восточной стороне кварталов 91, 79, 65, 51, 39, 29, 20, 12, 6, 2 Уренского участкового лесничества Уренского районного лесничества до устья реки Темта, далее вверх по течению по середине реки Темта до места ее пересечения с автомобильной дорогой 22 ОП РЗ 22Р-0159 Н.Новгород-Шахунья-Киров.

К землям, земельным участкам, правовой режим которых не допускает осуществление видов деятельности в сфере охотничьего хозяйства и которые не подлежат включению в состав охотничьего угодья, относятся:

-территории следующих населенных пунктов: р.п. Арья, п. Атазик, д. Большое Песочное, д. Безводное, д. Большая Елховка, д. Большая Шалега, д. Малая Елховка, д. Павлово, д. Суходол, д. Титково, п. рзд. Шалега, д. Шишкино, д. Якутино, д. Большой Терсень, с. Большое Карпово, д. Кудряшино, д. Шароновка. д. Шитово, с. Темта, д. Большая Арья, д. Кочешково, д. Фоминское.

Зона охраны охотничьих ресурсов:

Северная граница: от места пересечения северной границы квартала 158 Арьевского участкового лесничества Уренского районного лесничества с автомобильной дорогой 22 ОП МЗ 22Н-4450 Подъезд к п. Атазик от а/д Арья – Тонкино – Шаранга – граница Республики Марий Эл по северным границам кварталов 158 - 161, западной и северной границам квартала 151, северной границе квартала 152 этого лесничества до места пересечения северной границы квартала 152 того же лесничества с автомобильной дорогой 22 ОП РЗ 22К-0012 Арья – Тонкино – Шаранга – граница Республики Марий Эл;

Восточная граница: от места пересечения северной границы квартала 152 Арьевского участкового лесничества Уренского районного лесничества с автомобильной дорогой 22 ОП РЗ 22К-0012 Арья – Тонкино – Шаранга – граница Республики Марий Эл на юг по автомобильной дороге 22 ОП РЗ 22К-0012 Арья – Тонкино – Шаранга – граница Республики Марий Эл до пересечения с юго-восточным углом квартала 23 Карповского участкового лесничества Уренского районного лесничества;

Юго-западная граница: от юго-восточным углом квартала 23 Карповского участкового лесничества Уренского районного лесничества на запад по южной границе квартала 23, восточной и южной границам квартала 28 Карповского участкового лесничества Уренского районного лесничества до юго-западного угла квартала 28 этого лесничества. Далее на юг до пересечения с рекой Уста, затем по середине реки Уста вниз по течению до северо-восточного угла квартала 130 Арьевского участкового лесничества Уренского районного лесничества, далее на запад по северной границе квартала 130 этого лесничества до поселка Атазик, далее по автомобильной дороге 22 ОП МЗ 22Н-4450 Подъезд к п.Атазик от а/д Арья-Тонкино-Шаранга- граница Республики Марий Эл до места пересечения северной границы квартала 158 Арьевского участкового лесничества Уренского районного лесничества с автомобильной дорогой 22 ОП МЗ 22Н-4450 Подъезд к п.Атазик от а/д Арья-Тонкино-Шаранга- граница Республики Марий Эл.

Ограничения: запрет любительской и спортивной охоты на все виды охотничьих ресурсов, за исключением кабан - из засады.

ГОРОДСКОЙ ОКРУГ Г.ЧКАЛОВСК

159. Санахта

Общество с ограниченной ответственностью «Санахта»

Границы охотничьего угодья:

Северо-восточная граница: от места пересечения административных границ г.о. Сокольский, г.о.г. Чкаловск Нижегородской области и Ивановской области на восток, юго-восток по административной границе городских округов г. Чкаловск и Сокольский, затем по административной границе городского округа г. Чкаловск и Городецкого муниципального округа по фарватеру Горьковского водохранилища до точки построения перпендикуляра к устью р. Троца;

Южная граница: от точки построения перпендикуляра к устью реки Троца на запад по Горьковскому водохранилищу до устья р.Троца, далее по середине р.Троца до места ее пересечения с административной границей Нижегородской и Ивановской областей;

Северо-западная граница: от места пересечения р.Троца с административной границей Нижегородской и Ивановской областей на север, далее на северо-восток по административной границе Нижегородской

и Ивановской областей до места пересечения административных границ округов Сокольский и г. Чкаловск Нижегородской области и Ивановской области.

К землям, земельным участкам, правовой режим которых не допускает осуществление видов деятельности в сфере охотничьего хозяйства и которые не подлежат включению в состав охотничьего угодья, относятся:

-территории следующих населенных пунктов: г. Чкаловск, с. Катунки, д. Котельницы, д. Алеево, д. Апалихино, д. Бабаино, д. Балахнино, д. Белово, д. Ваулино, д. Вашкино, д. Волково, д. Гари, д. Гумнищи, д. Жуково, д. Задняя, д. Зубово, д. Ионово, д. Кастихино, д. Кириха, д. Киселево, д. Кораблево, д. Коробиха, д. Кузьмино, д. Кутячево, д. Лазариха, д. Лукинки, д. Михалево, д. Неверово, д. Павелково, д. Погудкино, д. Полубенки, д. Прудово, д. Рылково, д. Сабукино, д. Санагирево, д. Сапаниха, д. Сенничиха, д. Сивцево, д. Стрелка, д. Таборы, д. Хвостиха, д. Хмелино, д. Чернильниково, д. Шадрино, д. Юркино, с. Новинки, д. Андроново, д. Бегучево, с. Белое, д. Белозеры, д. Берьково, д. Блиново, д. Большое Варакино, д. Боярское, д. Бровницы, д. Бубново, д. Букашево, д. Ванисово, д. Варлашево, д. Васильково, д. Великово, д. Ганиха, д. Гладыши, д. Грибово, д. Грязново, д. Елино, д. Занино, д. Здемерово, д. Игошино, д. Ильдово, д. Каблуково, д. Карпуниха, д. Карпушкино, д. Кирино, д. Косьмягино, д. Крутцы, д. Лакомкино, д. Ломки, д. Луговая, д. Лутошкино, д. Малое Варакино, д. Мякотино, д. Никиткино, д. Охотино, д. Палкино, д. Перхурово, д. Петрунино, д. Ревикино, д. Рыжково, д. Самсыгино, д. Семеново, с. Сицкое, д. Смыкушиха, д. Сонино, д. Степучево, д. Страшево, д. Стрепехово, д. Сумино, д. Ульянково, д. Фирсово, д. Харенки, д. Яковлево, с. Соломаты, д. Беляниха, д. Большое Якунино, д. Вашеево, д. Вихорево, д. Гришино, д. Железово, д. Загоскино, д. Кодочиги, д. Колобово, д. Левиха, д. Лисино, д. Малое Якунино, д. Мишино, д. Морозово, д. Подожгино, д. Поросятево, д. Починок, д. Спирино, д. Умники, д. Хохары, д. Шишкино, д. Шмели, д. Щетинино, д. Ягодная, д. Беседы, д. Большое Рябинино, д. Горянское, д. Губцево, д. Карабасиха, д. Климотино, д. Кулаево, д. Левино, д. Либежево, д. Малая, д. Малое Рябинино, д. Матренино, д. Медниково, д. Мишнево, д. Осокино, д. Перехваткино, д. Попцово, д. Соболево, д. Ступино, д. Харламово;

- территории следующих лесопарковых зон: лесопарковая зона Городецкого межрайонного лесничества.

Зона охраны охотничьих ресурсов:

Северная граница: от деревни Большое Якунино по грунтовой дороге через деревню Варлашево до деревни Бубново;

Восточная граница: от деревни Бубново по автомобильной дороге 22 ОП МЗ 22Н-4511 Новинки – Белое – Боярское через село Белое, деревни Самсыгино, Мякотино до села Новинки;

Южная граница: по автомобильной дороге 22 ОП РЗ 22Р-0152 Шопша – Иваново – Н. Новгород от села Новинки до села Соломаты;

Западная граница: по автомобильной дороге 22 ОП МЗ 22Н-4513 Подъезд к с. Соломаты – д. Морозово – д. Большое Якунино от а/д Шопша – Иваново – Н. Новгород от села Соломаты до деревни Большое Якунино.

Ограничения: запрет любительской и спортивной охоты на все виды охотничьих ресурсов, за исключением: кабан - из засады; волк - из засады, на логовах, загоном, ловушками (самоловами), на вабу; лисица - загоном, из засады, ловушками (самоловами).

160. Общедоступные охотничьи угодья городского округа г.Чкаловск

Границы охотничьего угодья:

Северо-восточная граница: от северного угла квартала 3 Коневского участкового лесничества Гороховецкого лесничества Министерства обороны России – филиала ФГУ «УЭиР Минобороны России» (далее – Гороховецкого лесничества МО РФ) на юго-восток по северо-восточным границам кварталов 3, 11, 16, 21, 22, 28, 37 Коневского участкового лесничества Гороховецкого лесничества МО РФ до административной границы городского округа г. Чкаловск и Балахнинского муниципального округа;

Южная граница: от восточного угла квартала 37 Коневского участкового лесничества Гороховецкого лесничества МО РФ на запад по административной границе городского округа г.Чкаловск до юго-западного угла квартала 47 Коневского участкового лесничества Гороховецкого лесничества МО РФ;

Северо-западная граница: от юго-западного угла квартала 47 Коневского участкового лесничества Гороховецкого лесничества МО РФ на северо-запад по северо-западной границе кварталов 47, 38, 48, 39, 29, 23, 17, 12, 7, 4, 1, 2, 3 Коневского участкового лесничества Гороховецкого лесничества МО РФ до северного угла квартала 3 Коневского участкового лесничества Гороховецкого лесничества МО РФ.

области.

161. Статус

Общество с ограниченной ответственностью «Охота Юг»

Границы охотничьего угодья:

Северная граница: от места пересечения административной границы городского округа г. Чкаловск и Ивановской области с рекой Троца на восток вниз по течению по середине реки Троца до места впадения ее в Горьковское водохранилище – реперная точка № 1 (координаты точки: долгота – 43,229341, широта – 56,697628) , далее на восток по акватории Горьковского водохранилища по прямой линии перпендикулярно фарватеру до места пересечения ее с административной границей Городецкого муниципального округа и городского округа г. Чкаловск – реперная точка № 2 (координаты точки: долгота – 43,288695, широта – 56,698557);

Восточная граница: от реперной точки № 2 на юг по административной границе городского округа г. Чкаловск, Городецкого и Балахнинского муниципальных округов до юго-восточного угла квартала 163 Пуреховского участкового лесничества Городецкого межрайонного лесничества;

Южная граница: от юго-восточного угла квартала 163 Пуреховского участкового лесничества Городецкого межрайонного лесничества по юго-западной границе кварталов 163, 162, 161, 160, 159 Пуреховского участкового лесничества Городецкого межрайонного лесничества, западной границе квартала 159, 153 Пуреховского участкового лесничества Городецкого межрайонного лесничества, юго-западной границе кварталов 132, 126, 125, 119 Пуреховского участкового лесничества Городецкого межрайонного лесничества, далее от юго-западного угла квартала Пуреховского участкового лесничества Городецкого межрайонного лесничества по северо-западной границе кварталов 3, 2, 1 Коневского участкового лесничества Гороховецкого военного лесхоза, западной границе кварталов 4, 7, 12, 17, 23, 29, 39 Коневского участкового лесничества Гороховецкого военного лесхоза, северной границе кварталов 48 и 38 Коневского участкового лесничества Гороховецкого военного лесхоза, западной границе кварталов 38 и 47 Коневского участкового лесничества Гороховецкого военного лесхоза до пересечения с административной границей городского округа г. Чкаловск и Володарского муниципального округа, далее по административной границе городского округа г. Чкаловск и Володарского муниципального округа до пересечения с границей Ивановской области;

Западная граница: от места пересечения административной границы городского округа г. Чкаловск и Володарского муниципального округа с границей Ивановской области по административной границе городского округа г. Чкаловск и Ивановской области на север до места пересечения ее с рекой Троца.

К землям, земельным участкам, правовой режим которых не допускает осуществление видов деятельности в сфере охотничьего хозяйства и которые не подлежат включению в состав охотничьего угодья, относятся:

-территории следующих населенных пунктов: с. Пурех, д. Андреево, д. Барышиха, д. Белая, д. Боброво, д. Бородулино, д. Веретеново, д. Воронцово, д. Голышево, д. Гребнево, д. Демидово, д. Зарубино, д. Ильинка, д. Косяково, п. Левино, д. Малое Чухово, с. Михайловское, д. Новая, д. Осташино, д. Поселихино, д. Пырьево, д. Романово, д. Самсыгино, д. Смольево, д. Трутнево, д. Тяжелухино, д. Филино, д. Фомино, п. Школьный, с. Чистое, с. Вершилово, д. Афанасьево, д. Головино, п. рзд. Зайково, д. Коробейниково, д. Круглово, д. Кузнецово, д. Малинино, д. Милино, п. рзд. Мухлово, д. Перехваткино, д. Пройма, д. Раково, д. Скорынино, п. Старая Казарма, с. Тимонькино, д. Трофаново, д. Урково, д. Шеховская, д. Просоль, д. Семеново, д. Федена, д. Шиблово, д. Шинино, д. Балахнино, д. Бессониха, д. Бральгино, д. Высокая, д. Горбово, д. Зелебиха, д. Зельево, д. Зименки, д.

Колганово, д. Колосиха, д. Кузино, д. Кукомоино, д. Курмыш, д. Лопатиха, д. Митениха, д. Окорково, д. Плясицино, д. Подшибалкино, д. Савино, д. Хмельничное, д. Черенино, д. Шестово, д. Шубино;

- территории следующих лесопарковых зон: лесопарковая зона Городецкого межрайонного лесничества.

Зона охраны охотничьих ресурсов № 1:

Северная граница: от места пересечения автомобильной дороги 22 ОП МЗ 22Н-4525 Андреево – Боброво с административной границей Ивановской и Нижегородской областей на восток по этой дороге через деревни Боброво, Осташино, Трутнево до пересечения с грунтовой дорогой на село Михайловское, далее по этой грунтовой дороге до пересечения с рекой Юг, далее по правому берегу реки Юг до пересечения с автомобильной дорогой 22 ОП МЗ 22Н-4506 Пурех – Чистое;

Восточная граница: от пересечения с автомобильной дорогой 22 ОП МЗ 22Н-4506 Пурех – Чистое на юг по автомобильной дороге 22 ОП МЗ 22Н-4506 Пурех – Чистое через деревню Голышево до села Чистое;

Юго-западная граница: от села Чистое на запад по насыпи узкоколейной железной дороги до пересечения с административной границей Ивановской и Нижегородской областей;

Западная граница: от пересечения с административной границей Ивановской и Нижегородской областей на север по административной границе Ивановской и Нижегородской областей до места пересечения автомобильной дороги 22 ОП МЗ 22Н-4525 Андреево – Боброво с административной границей Ивановской и Нижегородской областей.

Ограничения: запрет любительской и спортивной охоты на все виды охотничьих ресурсов, за исключением: кабан - из засады; волк - в соответствии с действующим законодательством.

Зона охраны охотничьих ресурсов № 2:

Северная граница: от деревни Вашеево вниз по течению по середине реки Троца мимо деревень Спирино, Хохары, Ульянково до пересечения с просекой газопровода;

Юго-восточная граница: от пересечения с просекой газопровода на юго-запад по просеке газопровода мимо деревень Шубино, Савино до пересечения с дорогой на деревню Пырьево;

Юго-западная граница: от пересечения с дорогой на деревню Пырьево на запад по дороге до деревни Пырьево, далее от этой деревни на запад по грунтовой дороге на деревню Вашеево, проходящей через кварталы 23, 22, 21, 34, 20 Пуреховского участкового лесничества Городецкого межрайонного лесничества до бетонного моста через реку Троца.

Ограничения: запрет любительской и спортивной охоты на все виды охотничьих ресурсов, за исключением кабан - из засады; волк - в соответствии с действующим законодательством, взрослые самцы лося во время гона - "на вабу", из засады, с подхода, с манком.

ШАТКОВСКИЙ МУНИЦИПАЛЬНЫЙ ОКРУГ

162. Шатковское

Шатковское районное отделение общественной организации «Нижегородское областное общество охотников и рыболовов»

Границы охотничьего угодья:

Северная граница: от точки встречи административных границ Шатковского муниципального округа, городских округов г. Арзамас и г.Первомайск на северо-восток, восток по административной границе Шатковского муниципального округа и г.о.г. Арзамас до юго-восточного угла квартала 81 Кирилловского участкового лесничества Арзамасского межрайонного лесничества, далее на на юго-восток до северо-восточного угла квартала 29 Красноборского участкового лесничества Шатковского районного лесничества, далее на юго-восток до автодороги 22 ОП МЗ 22Н-4720 Подъезд к п. Александровский – с. Мисюриха от а/д Перевоз-Шатки, далее по этой дороге на северо-восток через д. Мисюриха до д.Починки, далее на юг по проселочной дороге Починки-Трянгуши через д.Быков Майдан до д.Трянгуши, далее на восток по дороге 22 ОП РЗ 22К-0086 Кержемок – Шарапово – а/д Лукоянов – Гагино – Салганы - Уразовка до юго-западного угла квартала 121 Шатковского участкового лесничества Шатковского районного лесничества, далее по северной границе кварталов 121, 122, 123, 124, восточной границе кварталов 127, 130, 133, западной границе квартала 137 Шатковского участкового лесничества Шатковского районного лесничества до административной границы Шатковского и Лукояновского муниципальных округов;

Восточная граница: от места пересечения восточной границы квартала 137 Шатковского участкового лесничества Шатковского районного лесничества с административной границей Шатковского и Лукояновского муниципальных округов по этой границе на юго-запад до места ее пересечения с ЛЭП Лесогорск – Лукоянов;

Южная граница: от места пересечения административной границы Шатковского и Лукояновского муниципальных округов с ЛЭП Лесогорск – Лукоянов на запад по этой ЛЭП до реки Ельтма, затем на северо-восток по этой реке, затем на северо-запад на д. Корино до автодороги 22 ОП РЗ 22К-0067 Шатки – Лесогорск – Б. Макателем, затем по этой дороге на запад до ее пересечения с административной границей Шатковского муниципального округа;

Западная граница: от места пересечения автодороги 22 ОП РЗ 22К-0067 Шатки – Лесогорск – Б.Макателем с административной границей Шатковского муниципального округа на север по данной административной границе до точки встречи административных границ Шатковского муниципального округа, городских округов г. Арзамас и г. Первомайск.

К землям, земельным участкам, правовой режим которых не допускает

осуществление видов деятельности в сфере охотничьего хозяйства и которые не подлежат включению в состав охотничьего угодья, относятся:

-территории следующих населенных пунктов: р.п. Шатки, п. Покровка, с. Архангельское, с. Хирино, п. Красный Бор, с. Озерки, с. Пасьяново, д. Уланки, п. Светлогорск, д. Гаврилово, с. Елховка, п. Знаменский, с. Измайлово, с. Луканово, с. Паново, д. Ратманово, с. Тоузаково, п. Хиринские Выселки, п. Чистое Поле, р.п. Лесогорск, с. Кардавиль, с. Корино, д. Крутец, с. Понетаевка, с. Силино, с. Михайловка, с. Новое, д. Силинский Майдан, п. Сосновый Бор, с. Кержемок, п. Александровский, д. Трянгуши;

- территории следующих лесопарковых зон: лесопарковая зона Шатковского районного лесничества.

Зона охраны охотничьих ресурсов:

Северо-западная граница: от рабочего поселка Шатки на северо - восток по автомобильным дорогам 22 ОП РЗ 22К-0068 Перевоз-Шатки, 22 ОП РЗ 22К-0086 Кержемок – Шарапово – а/д Лукоянов – Гагино – Салганы – Уразовка проходящей через квартала 46, 29, 30, 14, 5, 16, 17 Шатковского участкового лесничества Шатковского районного лесничества до деревни Трянгуши, далее по автомобильной дороге 22 ОП РЗ 22К-0086 Кержемок – Шарапово – а/д Лукоянов – Гагино – Салганы – Уразовка через квартал 7 Шатковского участкового лесничества Шатковского районного лесничества до поселка Спасское;

Юго-восточная граница: от поселка Спасское по проселочной дороге на юг через квартала 8, 19, 36, 53, 52, 70, 85 Шатковского участкового лесничества Шатковского районного лесничества до пересечения с автомобильной дорогой Р-158 Нижний Новгород – Арзамас – Саранск – Исса – Пенза – Саратов;

Юго-западная граница: от места пересечения проселочной дороги с автомобильной дорогой Р-158 Нижний Новгород – Арзамас – Саранск – Исса – Пенза – Саратов в северном направлении до рабочего поселка Шатки.

Ограничения: запрет любительской и спортивной охоты на все виды охотничьих ресурсов, за исключением: кабан - из засады; волк - загоном, из засады, на логовах, ловушками (самоловами), на вабу.

163. Общедоступные охотничьи угодья Шатковского муниципального округа

Границы охотничьего угодья:

Северная, восточная и юго-восточная граница: от юго-восточного угла квартала 81 Кирилловского участкового лесничества Арзамасского межрайонного лесничества на восток, юг, юго-запад по административной границе Шатковского муниципального округа до места ее пересечения с восточной границей квартала 137 Шатковского участкового лесничества Шатковского районного лесничества;

Юго-западная граница: от места пересечения административной границы Шатковского муниципального округа с западной границей квартала 137 Шатковского участкового лесничества Шатковского районного лесничества по западной границе квартала 137, затем по восточным границам кварталов 133, 130, 127,124, 123 Шатковского . участкового лесничества, затем по северным границам кварталов 123, 122, 121, западной границе квартала 121 Шатковского . участкового лесничества до автодороги 22 ОП РЗ 22К-0086 Кержемок – Шарапово – а/д Лукоянов – Гагино – Салганы – Уразовка, далее на запад по этой дорого до д. Трянгуши, далее на север по проселочной дороге через деревни Быков Майдан, Починки, Мисюриха, Пасека, от д. Пасека на северо-запад до юго-восточного угла квартала 81 Кирилловского участкового лесничества Арзамасского межрайонного лесничества.

К землям, земельным участкам, правовой режим которых не допускает осуществление видов деятельности в сфере охотничьего хозяйства и которые не подлежат включению в состав охотничьего угодья, относятся:

- территории следующих населенных пунктов: с. Костянка, с. Большие Печерки, с. Бритово, п. Калиновка, с. Малая Якшень, д. Малые Печерки, с. Неледино, с. Шарапово, д. Анненково, с. Выползово, д. Свербино, д. Чапары, с. Языково, с. Смирново, с. Алемаево, п. Богдановка, с. Вечкусово, д. Крапивка, с. Починки, с. Путятино, с. Старое Иванцево, с. Великий Враг, с. Новое Иванцево, с. Быков Майдан, д. Красные Выселки, п. Свободный Труд, с. Спасское, с. Мисюриха.

Зона охраны охотничьих ресурсов:

Северная граница: от места пересечения административной границы Шатковского, Вадского муниципальных округов и г.о. Перевозский по административной границе Шатковского муниципального округа и г.о. Перевозский до реперной точки 2 (с координатами 44,46287 в.д., 55,37410 с.ш.), далее на восток до места пересечения автомобильной дороги 22 ОП РЗ 22К-0068 Перевоз-Шатки и проселочной дороги к селу Неледино;

Восточная граница: от места пересечения автомобильной дороги 22 ОП РЗ 22К-0068 Перевоз-Шатки и проселочной дороги к селу Неледино на юг по автомобильной дороге 22 ОП РЗ 22К-0068 Перевоз-Шатки до пересечения с проселочной дорогой до села Неледино, далее по этой дороге до села Неледино, от него на юг по проселочной дороге до автомобильной дороги 22 ОП МЗ 22Н-4715 Смирново – Б. Печерки – Шарапово;

Южная граница: от автомобильной дороги 22 ОП МЗ 22Н-4715 Смирново – Б. Печерки – Шарапово на запад по автомобильной дороге 22 ОП МЗ 22Н-4715 Смирново – Б. Печерки – Шарапово до села Смирново;

Западная граница: от села Смирново на север вдоль восточной границы деревни Смирново до автомобильной дороги 22 ОП РЗ 22К-0068 Перевоз – Шатки, далее по этой автомобильной дороге до пересечения с административной границей Шатковского и Вадского муниципальных округов, далее по этой административной границе до места пересечения

административной границы Шатковского, Вадского муниципальных округов и г.о. Перевозский.

Ограничения: запрет любительской и спортивной охоты в весенний период пернатая дичь.

164. Лесогорское

Общество с ограниченной ответственностью «Эльтма»

Границы охотничьего угодья:

Северная граница: от места пересечения административных границ Шатковского муниципального округа и городского округа г. Первомайск с автодорогой 22 ОП РЗ 22К-0067 Шатки – Лесогорск – Б.Макателем на восток по этой дороге до д. Корино, далее на юго-восток до р. Ельтма, далее на юго-запад по этой реке до ЛЭП Лесогорск – Лукоянов, далее на восток по ЛЭП до места ее пересечения с административной границей Шатковского и Лукояновского муниципальных округов;

Восточная, южная и западная границы: от точки пересечения ЛЭП Лесогорск – Лукоянов с административной границей Шатковского и Лукояновского муниципальных округов по этой административной границе на юг, запад и север до места пересечения административных границ Шатковского муниципального округа и городского округа г. Первомайск с автодорогой 22 ОП РЗ 22К-0067 Шатки – Лесогорск – Б.Макателем.

К землям, земельным участкам, правовой режим которых не допускает осуществление видов деятельности в сфере охотничьего хозяйства и которые не подлежат включению в состав охотничьего угодья, относятся:

-территории следующих населенных пунктов: р.п. Лесогорск, п. уч-ка № 3 с-за "Власть Советов", с. Ключищи, п. Лесозавод, с. Калапино.

Зона охраны охотничьих ресурсов:

Северная граница: от точки пересечения ВЛ-220 "Арзамас - Сасово" с административной границей Шатковского муниципального округа на северо-восток до пересечения ВЛ-220 "Арзамас - Сасово" с проселочной дорогой, далее по проселочной дороге до пересечения с северной границей квартала 55 Лесогорского участкового лесничества Шатковского районного лесничества, далее в восточном направлении по северной границе этого квартала до места пересечения с ручьем и далее по нему до места пересечения с ВЛ-220 "Арзамас - Рузаевка";

Восточная граница: от места пересечения с ВЛ-220 "Арзамас - Рузаевка" на юго-восток по ВЛ-220 "Арзамас - Рузаевка" проходящей через квартала 56, 57, 71, 86 Лесогорского участкового лесничества Шатковского районного лесничества до точки пересечения ВЛ-220 "Арзамас - Рузаевка" с административной границей Шатковского муниципального округа;

Южная граница: от точки пересечения ВЛ-220 "Арзамас - Рузаевка" с административной границей Шатковского муниципального округа на запад по южной границе кварталов 86, 85, 84, 83, 82, 81 Лесогорского участкового

лесничества Шатковского районного лесничества, далее по северо-восточной границе квартала 8 Сатисского участкового лесничества Первомайского районного лесничества до его северо-западной границы;

Западная граница: от северо-западной границы квартала 8 Сатисского участкового лесничества Первомайского районного лесничества по северо-западной границе кварталов 8, 4, 3 Сатисского участкового лесничества Первомайского районного лесничества до места пересечения ВЛ-220 "Арзамас - Сасово" с административной границей Шатковского муниципального округа.

Ограничения: запрет охоты в целях любительской и спортивной охоты на все виды охотничьих ресурсов за исключением кабан - из засады; волк - в соответствии с действующим законодательством; серая ворона - в соответствии с действующим законодательством.

ШАРАНГСКИЙ МУНИЦИПАЛЬНЫЙ ОКРУГ

165. Юронга

Общественная организация «Клуб охотников «Юронга» Шарангского округа Нижегородской области

Границы охотничьего угодья:

Северная граница: от северо-западного угла квартала 1 Килемарского участкового лесничества Шарангского районного лесничества на восток по административной границе Шарангского и Тонкинского муниципальных округов до северо-западного угла квартала 44 Шарангского участкового лесничества Шарангского районного лесничества, затем на восток по северной границе квартала 44 Шарангского участкового лесничества Шарангского районного лесничества до северо-восточного угла этого квартала;

Восточная граница: от северо-восточного угла северного угла квартала 44 Шарангского участкового лесничества Шарангского районного лесничества на юг по восточной границе кварталов 44, 48, 54, 59, 65, 70, 76, 82 Шарангского участкового лесничества Шарангского районного лесничества, затем по восточной границе кварталов 44, 55 Килемарского участкового лесничества Шарангского районного лесничества;

Южная граница: от юго-восточного угла квартала 55 Килемарского участкового лесничества Шарангского районного лесничества на запад по южной границе кварталов 55, 54, 53, 41, 40, 52, 51, 50 Килемарского участкового лесничества Шарангского районного лесничества до юго-западного угла квартала 50 Килемарского участкового лесничества Шарангского районного лесничества;

Западная граница: от юго-западного угла квартала 50 Килемарского участкового лесничества Шарангского районного лесничества на север по административной границе Шарангского и Воскресенского муниципальных

округов до северо-западного угла квартала 1 Килемарского участкового лесничества Шарангского районного лесничества.

Зона охраны охотничьих ресурсов:

Северная граница: от северо-западного угла квартала 7 Килемарского участкового лесничества Шарангского районного лесничества на северо-восток по административной границе Тонкинского и Шарангского муниципальных округов Нижегородской области до северо-западного угла квартала 44 Шарангского участкового лесничества Шарангского районного лесничества, далее по северной границе этого квартала до его северо-восточного угла;

Восточная граница: от северо-восточного угла квартала 44 Шарангского участкового лесничества Шарангского районного лесничества на юг по восточной границе кварталов 44, 48, 54 Шарангского участкового лесничества Шарангского районного лесничества до юго-восточного угла квартала 54 этого лесничества;

Южная граница: от юго-восточного угла квартала 54 Шарангского участкового лесничества Шарангского районного лесничества на запад по южной границе кварталов 54, 53 Шарангского участкового лесничества Шарангского районного лесничества, по южной границе квартала 7 Килемарского участкового лесничества Шарангского районного лесничества до юго-западного угла этого квартала;

Западная граница: от юго-западного угла квартала 7 Килемарского участкового лесничества Шарангского районного лесничества на север по западной границе квартала 7 Килемарского участкового лесничества Шарангского районного лесничества до северо-западного угла квартала 7 Килемарского участкового лесничества Шарангского районного лесничества.

Ограничения: запрет любительской и спортивной охоты на все виды охотничьих ресурсов, за исключением волк – в соответствии с действующим законодательством.

166. Общедоступные охотничьи угодья Шарангского муниципального округа

Состоят из трех обособленных участков

Участок № 1

Северо-восточная граница: от северного угла квартала 2 Большерудкинского участкового лесничества Шарангского районного лесничества на юго-восток по административной границе Шарангского муниципального округа до пересечения с рекой Перчеваж;

Южная граница: от места пересечения административной границы Шарангского муниципального округа с рекой Перчеваж на запад вверх по течению этой реки до д.Фокино, затем по дороге 22 ОП МЗ 22Н-4617 Подъезд к д.Перчеваж от а/д Шаранга-Пестово-Б.Рудка до поворота на грунтовую дорогу на северо-восточный угол квартала 26 Большерудкинского участкового лесничества Шарангского районного лесничества, затем по

северным границам кварталов 25, 26 Большерудкинского участкового лесничества Шарангского районного лесничества до северо-западного угла квартала 25 Большерудкинского участкового лесничества Шарангского районного лесничества;

Западная граница: от северо-западного угла квартала 25 Большерудкинского участкового лесничества Шарангского районного лесничества на северо-запад по грунтовой дороге на д.Зыково до западного угла квартала 13 Большерудкинского участкового лесничества Шарангского районного лесничества, далее на северо-восток по северо-западной границе кварталов 13, 12, 9, 6, 3, 1, 2 Большерудкинского участкового лесничества Шарангского районного лесничества до северного угла квартала 2 Большерудкинского участкового лесничества Шарангского районного лесничества.

Участок № 2

Северная граница: от д. Роженцово на восток по автодороге 22 ОП МЗ 22Н-4611 Роженцово – Ермолино – Козлянур, далее на восток по грунтовой дороге на северо-восточный угол квартала 46 Большерудкинского участкового лесничества Шарангского районного лесничества до северо-восточного угла квартала 46 Большерудкинского участкового лесничества Шарангского районного лесничества;

Юго-восточная граница: от северо-восточного угла квартала 46 Большерудкинского участкового лесничества Шарангского районного лесничества на юго-запад по административной границе Шарангского муниципального округа до места ее пересечения с автодорогой 22 ОП РЗ 22К-0012 Арья – Тонкино – Шаранга – граница Республики Марий Эл;

Западная граница: от места пересечения административной границы Шарангского муниципального округа с автодорогой 22 ОП РЗ 22К-0012 Арья – Тонкино – Шаранга – граница Республики Марий Эл на север по этой дороге до д. Роженцово.

Участок № 3

Северная граница: от северо-западного угла квартала 60 Килемарского участкового лесничества Шарангского районного лесничества на восток по северной границе кварталов 60, 61, 62, 63, 64 Килемарского участкового лесничества Шарангского районного лесничества;

Восточная граница: от северо-восточного угла квартала 64 Килемарского участкового лесничества Шарангского районного лесничества на юг по восточной границе кварталов 64, 74, 84 Килемарского участкового лесничества, по южной границе квартала 84, восточной границе кварталов 94, 103, 114, 124, 135, по северной границе кварталов 144, 145, по восточной границе кварталов 145, 154, 163, 172, 181, 187, северной и восточной границе квартала 194, восточной границе кварталов 200, 206 Килемарского участкового лесничества Шарангского районного лесничества;

Южная и западная границы: от юго-восточного угла квартала 206 Килемарского участкового лесничества Шарангского районного лесничества на запад и север по административной границе Шарангского

муниципального округа до северо-западного угла квартала 60 Килемарского участкового лесничества Шарангского районного лесничества.

К землям, земельным участкам, правовой режим которых не допускает осуществление видов деятельности в сфере охотничьего хозяйства и которые не подлежат включению в состав охотничьего угодья, относятся:

-территории следующих населенных пунктов: п. Пиштань, д. Ивановские, д. Перчеваж, д. Смирново, с. Кушнур, д. Зинки, д. Ивановка, д. Козлянур, д. Красновка, д. Кудрявка, д. Первое Гусево, д. Преображенка, д. Рогожники, с. Роженцово, д. Нижнее Самойлово, д. Первое Кузнецово, д. Курзеня, д. Щекотово.

Зона охраны охотничьих ресурсов:

Северная граница: от северо-западного угла квартала 60 Килемарского участкового лесничества Шарангского районного лесничества на восток по северной границе кварталов 60, 61, 62, 63 Килемарского участкового лесничества Шарангского районного лесничества до северо-восточного угла квартала 63 этого лесничества;

Восточная граница: от северо-восточного угла квартала 63 Килемарского участкового лесничества Шарангского районного лесничества на юг по восточной границе кварталов 63, 73, 83, 94, 103, 114, 124, 135 Килемарского участкового лесничества Шарангского районного лесничества до юго-восточного угла квартала 135 этого лесничества;

Южная граница: от юго-восточного угла квартала 135 Килемарского участкового лесничества Шарангского районного лесничества на запад по южной границе кварталов 135, 134, 133, 132 Килемарского участкового лесничества Шарангского районного лесничества до юго-западного угла квартала 132 этого лесничества;

Западная граница: от юго-западного угла квартала 132 Килемарского участкового лесничества Шарангского районного лесничества на север по западной границе кварталов 132, 121, 111, 100, 91, 80, 70, 60 Килемарского участкового лесничества Шарангского районного лесничества до северо-западного угла квартала 60 Килемарского участкового лесничества Шарангского районного лесничества.

Ограничения: запрет любительской и спортивной охоты на все виды охотничьих ресурсов, за исключением кабан, медведь – из засады.

167. Шарангское

Общественная организация «Нижегородское областное общество охотников и рыболовов»

Границы охотничьего угодья:

Северная граница: от северо-восточного угла квартала 82 Пакалёвского участкового лесничества Тонкинского районного лесничества на север, северо-восток по реке Черная по административной границе Тонкинского и Шарангского муниципальных округов до места ее

пересечения с автомобильной дорогой 22 ОП РЗ 22К-0012 Арья-Тонкино-Шаранга- граница Республики Марий Эл;

Восточная граница: от места пересечения административной границы Тонкинского и Шарангского муниципальных округов с автодорогой 22 ОП РЗ 22К-0012 Арья – Тонкино – Шаранга – граница Республики Марий Эл на юг, юго-восток по указанной автомобильной дороге через с. Большое Устинское, д. Чалпайки, д. Большой Рейчваж до п.г.т. Шаранга, далее от п.г.т. Шаранга на юг, юго-восток по автомобильной дороге, проходящей через д. Качеево, д. Куклино, с. Роженцево, до д. Верхнее Самойлово, далее от д. Верхнее Самойлово на юго-запад, юг по этой дороге через д. Курзеня до места ее пересечения с административной границей Нижегородской области и Республики Марий Эл;

Южная граница: от места пересечения автодороги 22 ОП РЗ 22К-0012 Арья – Тонкино – Шаранга – граница Республики Марий Эл с административной границей Нижегородской области и Республики Марий Эл на запад, юго-запад по административной границе Нижегородской области и Республики Марий Эл до юго-западного угла квартала 176 Килемарского участкового лесничества Шарангского районного лесничества;

Западная граница: от юго-западного угла квартала 176 Килемарского участкового лесничества Шарангского районного лесничества на север по западным границам кварталов 176, 167 до северо-западного угла квартала 167 Килемарского участкового лесничества Шарангского районного лесничества, далее на восток по южной границе квартала 158 Килемарского участкового лесничества Шарангского районного лесничества до его юго-восточного угла, затем на север по восточным границам кварталов 158, 149, 140, 130, 119, 109 до северо-восточного угла квартала 109 Килемарского участкового лесничества Шарангского районного лесничества, далее на запад по северным границам кварталов 109, 108 до северо-западного угла квартала 108 Килемарского участкового лесничества Шарангского районного лесничества, далее на юг по западным границам кварталов 108, 118, 129 до юго-западного угла квартала 129 Килемарского участкового лесничества Шарангского районного лесничества, далее на запад по южной границе квартала 128 Килемарского участкового лесничества Шарангского районного лесничества до его юго-западного угла, затем по восточной границе квартала 137 Килемарского участкового лесничества Шарангского районного лесничества до его юго-восточного угла, далее на запад по южным границам кварталов 137, 136, 125 до юго-западного угла квартала 125 Килемарского участкового лесничества Шарангского районного лесничества, далее на север по западным границам кварталов 125, 104, 95 до северо-западного угла квартала 95 Килемарского участкового лесничества Шарангского районного лесничества, далее на восток по северной границе квартала 95 Килемарского участкового лесничества Шарангского районного лесничества до его северо-восточного угла, затем на север по западным границам кварталов 85, 75, 65 до северо-западного угла квартала 65 Килемарского участкового лесничества Шарангского районного лесничества, затем на восток по

северной границе квартала 65 Килемарского участкового лесничества Шарангского районного лесничества до его северо-восточного угла, далее на север по западным границам кварталов 56, 45 Килемарского участкового лесничества Шарангского районного лесничества и 83 Шарангского участкового лесничества Шарангского районного лесничества до северо-западного угла квартала 83 Шарангского участкового лесничества Шарангского районного лесничества, далее на запад по южной границе квартала 77 Шарангского участкового лесничества Шарангского районного лесничества до его юго-западного угла, затем на север по западным границам кварталов 77, 71, 66, 60, 55, 49, 45 Шарангского участкового лесничества Шарангского районного лесничества до юго-западного угла квартала 41 Шарангского участкового лесничества Шарангского районного лесничества, далее на запад по южной границе квартала 40 Шарангского участкового лесничества Шарангского районного лесничества до его юго-западного угла, далее на северо-восток по административной границе Тонкинского и Шарангского муниципальных округов северо-восточного угла квартала 82 Пакалёвского участкового лесничества Тонкинского районного лесничества.

К землям, земельным участкам, правовой режим которых не допускает осуществление видов деятельности в сфере охотничьего хозяйства и которые не подлежат включению в состав охотничьего угодья, относятся:

- территории следующих населенных пунктов: с. Большое Устинское, д. Арзаматово, д. Туманур, п. л/у Уста, р.п. Шаранга, д. Большой Рейчваж, д. Черномуж, д. Качеево, д. Лоскутово, д. Макарково, д. Морозово, д. Пайдушево, д. Туманка, с. Роженцово, д. Большие Килимары, д. Большое Доброво, д. Королево, п. Красная Горка, д. Куклино, д. Малое Зверево, д. Малые Килимары, д. Мельниково, д. Поздеево, д. Посташ, д. Свинцово, п. Сосновка, д. Фоминские, д. Шалагино, с. Старая Рудка, д. Барышники, д. Вторые Николаевские, д. Керганы, д. Копытенки, д. Новоселово, п. Пиштань, д. Суслово, д. Сысуи, д. Танайка, д. Торопово, д. Чезганы, д. Щекотово.

Зона охраны охотничьих ресурсов:

Северная граница: от места пересечения реки Уста с административной границей Тонкинского и Шарангского муниципальных округов на восток по середине этой реки до пересечения с северо-восточной границей квартала 3 Шарангского участкового лесничества Шарангского районного лесничества;

Восточная граница: от пересечения с северо-восточной границей квартала 3 Шарангского участкового лесничества Шарангского районного лесничества на юг по северной и восточной границам квартала 3 Шарангского участкового лесничества Шарангского районного лесничества, восточным границам кварталов 5, 6, 10, 13, 17 Шарангского участкового лесничества Шарангского районного лесничества до пересечения с автомобильной дорогой 22 ОП РЗ 22К-0012 Арья-Тонкино-Шаранга- граница Республики Марий Эл;

Южная граница: от пересечения с автомобильной дорогой 22 ОП РЗ 22К-0012 Арья – Тонкино – Шаранга – граница Республики Марий Эл на юго-запад по автомобильной дороге 22 ОП РЗ 22К-0012 Арья – Тонкино – Шаранга – граница Республики Марий Эл, проходящей через кварталы 17, 22, 21 Шарангского участкового лесничества Шарангского районного лесничества до пересечения с юго-западным углом квартала 21 этого лесничества, далее по южной границе квартала 20 Шарангского участкового лесничества Шарангского районного лесничества до пересечения с административной границей Тонкинского и Шарангского муниципальных округов;

Западная граница: от пересечения с административной границей Тонкинского и Шарангского муниципальных округов на север по административной границе Тонкинского и Шарангского муниципальных округов до места пересечения реки Уста с административной границей Тонкинского и Шарангского муниципальных округов.

Ограничения: запрет любительской и спортивной охоты на все виды охотничьих ресурсов, за исключением кабан, медведь – из засады.

168. Восток

Общественная организация «Клуб охотников «Восток»

Границы охотничьего угодья:

Северная граница: от места пересечения автомобильной дороги 22 ОП РЗ 22К-0012 Арья – Тонкино – Шаранга – граница Республики Марий Эл с административной границей Шарангского муниципального округа на восток по этой границе до северного угла квартала 2 Большерудкинского участкового лесничества Шарангского районного лесничества;

Восточная граница: от северного угла квартала 2 Большерудкинского участкового лесничества Шарангского районного лесничества по северо-западной границе кварталов 2, 1, южной границе квартала 1 Большерудкинского участкового лесничества Шарангского районного лесничества, западной границе квартала 3, северо-западной границе кварталов 6, 9, 12, 13, юго-западной границе квартала 13 Большерудкинского участкового лесничества Шарангского районного лесничества до юго-западного его угла, далее от него в юго-восточном направлении через р. Рейчваж до д. Кугланур, от нее по грунтовой дороге до северо-западного угла квартала 17 Большерудкинского участкового лесничества Шарангского районного лесничества и далее по юго-западной границе кварталов 17, 22, северной границе кварталов 25, 26 Большерудкинского участкового лесничества Шарангского районного лесничества до северо-восточного его угла, далее на восток по автомобильной дороге 22 ОП МЗ 22Н-4617 Подъезд к д. Перчеваж от а/д Шаранга – Пестово – Б.Рудка до деревни Перчеваж и от нее по грунтовой дороге Перчеваж–Падерино (Республика Марий Эл) до места пересечения с административной границей Шарангского муниципального округа, далее по административной границе Шарангского

муниципального округа на юг до места пересечения с грунтовой дорогой Ермолино – Рассвет (Республика Марий Эл);

Южная граница: от места пересечения административной границы Шарангского муниципального округа с грунтовой дорогой Ермолино – Рассвет на запад по этой грунтовой дороге через деревни Подоплелово, Ермолино, Бахтино до села Роженцово;

Западная граница: от села Роженцово по автомобильной дороге 22 ОП РЗ 22К-0012 Арья – Тонкино – Шаранга – граница Республики Марий Эл через деревню Качеево до рабочего поселка Шаранга, далее по автомобильной дороге 22 ОП РЗ 22К-0012 Арья – Тонкино – Шаранга – граница Республики Марий Эл через село Большое Устинское до места пересечения ее с административной границей Шарангского муниципального округа.

К землям, земельным участкам, правовой режим которых не допускает осуществление видов деятельности в сфере охотничьего хозяйства и которые не подлежат включению в состав охотничьего угодья, относятся:

-территории следующих населенных пунктов: с. Щенники, д. Астанчурга, д. Копани, д. Лежнино, д. Макаровские, д. Малая Уста, д. Тишкино, д. Тунемер, с. Большое Устинское, д. Малиновские, д. Чалпайки, д. Чура, д. Ивановские, д. Перчеваж, д. Смирново, р.п. Шаранга, д. Большой Рейчваж, д. Куршаково, д. Малый Рейчваж, д. Второе Гусево, д. Качеево, д. Марс, д. Мосуново, д. Полозово, д. Чемоданово, с. Роженцово, д. Бахтино, д. Москвино, с. Большая Рудка, д. Глубоково, д. Глушково, д. Загуляево, д. Зыково, д. Клюжево, с. Кугланур, д. Куракино, д. Никольские, д. Перчеваж, д. Пестово, д. Рудаково, д. Рудомучакш, д. Селезни, д. Старостино, д. Курзеня.

Зона охраны охотничьих ресурсов № 1:

Северная граница: от точки пересечения дороги 22 ОП РЗ 22К-0012 Арья – Тонкино – Шаранга – граница Республики Марий Эл с руслом реки Уста на восток по середине этой реки до точки ее пересечения с грунтовой дорогой Лежнино - Зыково;

Юго-восточная граница: от точкики пересечения реки Уста с грунтовой дорогой Лежнино – Зыково на юго-восток по грунтовой дороге Лежнино - Зыково до д. Зыково, далее на юго-запад по грунтовой дороге Зыково - Бол. Рейчваж, проходящей через запад по грунтовой дороге Зыково - Бол.Рейчваж, проходящей через д. Кашино, д. Раменные ключи до д. Бол.Рейчваж;

Юго-западная граница: от д. Бол. Рейчваж на северо-запад по дороге Тонкино – Шаранга до точки пересечения дороги 22 ОП РЗ 22К-0012 Арья – Тонкино – Шаранга – граница Республики Марий Эл с руслом реки Уста .

Ограничения: запрет любительской и спортивной охоты на все виды охотничьих ресурсов, за исключением волк - в соответствии с действующим законодательством.

Зона охраны охотничьих ресурсов № 2:

Северная граница: от точки пересечения дороги 22 ОП МЗ 22Н-4617 Подъезд к д. Перчеваж от а/д Шаранга – Пестово – Б. Рудка с западной границей квартала 27 Большерудкинского участкового лесничества Шарангского районного лесничества на северо-восток по этой дороге до точки ее пересечения с рекой Перчважка, далее по середине этой реки на северо-восток до точки ее пересечения с административной границей Нижегородской и Кировской областей;

Восточная граница: от точки пересечения с административной границей Нижегородской и Кировской областей на юг по административной границе Нижегородской и Кировской областей до юго-восточного угла квартала 30 Большерудкинского участкового лесничества Шарангского районного лесничества;

Южная граница: от юго-восточного угла квартала 30 Большерудкинского участкового лесничества Шарангского районного лесничества на запад, затем на юг по административной границе Нижегородской и Кировской областей до юго-западного угла квартала 34 Большерудкинского участкового лесничества Шарангского районного лесничества;

Западная граница: от юго-западного угла квартала 34 Большерудкинского участкового лесничества Шарангского районного лесничества на запад, затем на северо-запад по южной и западной границам квартала 33 и западной границе квартала 27 Большерудкинского участкового лесничества Шарангского районного лесничества до точки пересечения дороги 22 ОП МЗ 22Н-4617 Подъезд к д.Перчеваж от а/д Шаранга – Пестово – Б.Рудка с западной границей квартала 27 Большерудкинского участкового лесничества Шарангского районного лесничества.

Ограничения: запрет любительской и спортивной охоты на все виды охотничьих ресурсов, за исключением волк - в соответствии с действующим законодательством.

ГОРОДСКОЙ ОКРУГ Г.ШАХУНЬЯ

169. Общедоступные охотничьи угодья городского округа город Шахунья

Северная, восточная и южная границы: от места пересечения Горьковской железной дороги, северо-восточного угла квартала 53 Сявского участкового лесничества Шахунского районного лесничества и административной границы городского округа г.Шахунья по административной границе городского округа г.Шахунья до пересечения административной границы городского округа г.Шахунья и Уренского муниципального округа с Горьковской железной дорогой;

Западная граница: от места пересечения административной границы городского округа г. Шахунья и Уренского муниципального округа с Горьковской железной дорогой на северо-восток по этой железной дороге до

г. Шахунья, затем на северо-запад по автодороге 22 ОП МЗ 22Н-4804 Шахунья – Верховское – Вахтан до д. Алексеевка, затем по дороге 22 ОП МЗ 22Н-4829 Верховское – Сява до моста через реку Большая Какша. Далее по прямой до северо-западного угла квартала 52 Сявского участкового лесничества Шахунского районного лесничества, далее по Горьковской железной дороге на восток до пересечения с административной границей городского округа г. Шахунья и северо-восточным углом квартала 53 Сявского участкового лесничества Шахунского районного лесничества.

К землям, земельным участкам, правовой режим которых не допускает осуществление видов деятельности в сфере охотничьего хозяйства и которые не подлежат включению в состав охотничьего угодья, относятся:

-территории следующих населенных пунктов: р.п. Вахтан, д. Туманино, д. Аверята, д. Алешино, д. Журавли, д. Канава, д. Красная Речка, д. Макарово, поч. Малиновский, д. Малое Рыбаково, поч. Николаевский, поч. Тюленский, д. Фадька, д. Черная, п. Шестериково, г. Шахунья, п. Красный Кирпичник, д. Акаты, д. Безводное, д. Большие Белолуги, д. Большие Кулики, поч. Гусевский, д. Гусельники, д. Зотики, д. Коновод, д. Красный Май, д. Лебедевка, д. Малые Белолуги, д. Мартяхино, д. Мелешиха, д. Новоселовка, д. Петрово, п. Полетайки, д. Полетайки, д. Пристанское, д. Санталы, д. Синчуваж, д. Столбово, д. Шерстни, с. Шерстни, д. Щербаж, д. Берестянка, д. Вахтан-Рачки, д. Верховская, с. Верховское, с. Извал, д. Колпаки, д. Красносельское, д. Курочкино, д. Лазарево, д. Лубяна, д. Малая Музя, д. Малиновка, д. Малое Павлово, д. Малое Шорино, д. Малый Извал, д. Мураиха, д. Назарово, д. Половинный Овраг, д. Пронос, д. Рябково, д. Сальма, д. Скородумово, д. Сокол, д. Тумбалиха, д. Уткино, д. Январи, д. Высоковка, д. Заовражье, д. Ильинки, д. Клин, п., Комсомольский, д. Кошкино, п. Луговой, д. Малая Темта, д. Одинцово, д. Отлом, д. Петухи, д. Хлыстовка, с. Черное;

- территории следующих лесопарковых зон: лесопарковая зона Шахунского районного лесничества.

Зона охраны охотничьих ресурсов:

Северная граница: от юго-западного угла квартала 72 Шахунского участкового лесничества Шахунского районного лесничества на восток по южной границе кварталов 72, 73, 74, восточной границе квартала 74 Шахунского участкового лесничества Шахунского районного лесничества до пересечения с административной границей Тоншаевского муниципального округа и городского округа город Шахунья;

Северо-восточная граница: от пересечения с административной границей Тоншаевского муниципального округа и городского округа город Шахунья на юг по административной границе Тоншаевского муниципального округа и городского округа город Шахунья до пересечения с Горьковской железной дорогой;

Южная граница: от пересечения с Горьковской железной дорогой на юго-запад по Горьковской железной дороге до пересечения с южной

границей квартала 11 Шахунского участкового лесничества Шахунского районного лесничества, далее на запад по южной границе квартала 11 Шахунского участкового лесничества Шахунского районного лесничества до юго-западного угла этого квартала;

Западная граница: от юго-западного угла квартала 11 Шахунского участкового лесничества Шахунского районного лесничества на север по западной и северной границам квартала 11, западной границе кварталов 7, 4, 2, 1 Шахунского участкового лесничества Шахунского районного лесничества до пересечения с линией электропередачи 110 кВ (ЛЭП), далее на север по ЛЭП до юго-восточного угла квартала 95 Шахунского участкового лесничества Шахунского районного лесничества, далее по восточной и северной границе этого квартала, северной границе кварталов 94, 93 Шахунского участкового лесничества Шахунского районного лесничества до юго-западного угла квартала 88 Шахунского участкового лесничества Шахунского районного лесничества, далее по западной границе кварталов 88, 82, 77 Шахунского участкового лесничества Шахунского районного лесничества до юго-западного угла квартала 72 Шахунского участкового лесничества Шахунского районного лесничества.

Ограничения: запрет охоты в целях любительской и спортивной охоты на все виды охотничьих ресурсов за исключением кабан, медведь - из засады.

170. Шахунское

Общественная организация «Нижегородское областное общество охотников и рыболовов»

Границы охотничьего угодья:

Северная граница: от северо-западного угла квартала 1 Хмелевицкого участкового лесничества Шахунского районного лесничества на восток по северным границам кварталов 1 и 2 Хмелевицкого участкового лесничества Шахунского районного лесничества (административная граница Шахунского и Ветлужского муниципальных округов) до северо-восточного угла квартала 2 Хмелевицкого участкового лесничества, далее на юг по восточной границе квартала 2 Хмелевицкого участкового лесничества до д. Разумовское, далее от д. Разумовское по дороге 22 ОП МЗ 22Н-4830 Верховское-Алексеевка-Лопатино, проходящей через д. Стариховкое, д. Алексеевка до д. Верховское;

Восточная граница: от д. Верховское на юг по автомобильной дороге 22 ОП МЗ 22Н-4804 Шахунья-Верховское-Вахтан, проходящей через населенные пункты дд. Уткино, Половинный Овраг, Рачки, Большая Музя, Малая Музя, Сальман, Малиновка до г. Шахунья;

Южная граница: от г. Шахунья на юго-запад по Горьковской железной дороге до места пересечения ее с административной границей г.о.г. Шахунья и Уренского муниципального округа, далее на северо-запад по административной границе г.о.г. Шахунья и Уренского муниципального

округа до места пересечения административных границ Уренского, Ветлужского муниципальных округов и г.о.г. Шахунья;

Западная граница: от места пересечения административных границ Уренского, Ветлужского муниципальных округов и г.о.г. Шахунья на север по административной границе Ветлужского муниципального округа и г.о.г. Шахунья до северо-западного угла квартала 1 Хмелевицкого участкового лесничества Шахунского районного лесничества.

К землям, земельным участкам, правовой режим которых не допускает осуществление видов деятельности в сфере охотничьего хозяйства и которые не подлежат включению в состав охотничьего угодья, относятся:

-территории следующих населенных пунктов: п. Лужайки, д. Алехановцы, с. Большое Широкое, д. Буренино, д. Верхняя Каменка, д. Верхняя Сосновка, д. Ефтино, п. ст. Зубанья, д. Зубанья, д. Караваиха, д. Комсомольский, д. Кротово, д. Ломы, д. Лубянцы, д. Малая Полдневая, д. Малая Пристань, д. Мирониха, поч. Морозовский, д. Никитиха, д. Нужата, д. Поликарп, д. Полома, д. Савино, д. Сосновка, д. Тарасята, д. Тюрики, д. Фадеево, д. Харламовцы, д. Шахунья, д. Щекотилово, д. Красногор, д. Андрианово, д. Дыхалиха, д. Малая Березовка, д. Мартыниха, д. Момзино, д. Муравьево, д. Наплавино, д. Соромотная, д. Хмелевка, с. Большое Широкое, с. Хмелевицы, д. Берестянка, д. Большая Свеча, д. Большие Ломы, д. Большое Матвеево, д. Большое Павлово, д. Вахтан-Рачки, д. Ивановское, д. Каменник, д. Лопатино, д. Малое Петрово, д. Нагорное, д. Новая Речка, д. Половинная, д. Половинный Овраг, п. Северный, д. Соловьево;

- территории следующих лесопарковых зон: лесопарковая зона Шахунского районного лесничества.

171. Междуречье

Общество с ограниченной ответственностью «Междуречье»

Границы охотничьего угодья:

Северная граница: от северо-западного угла квартала 1 Сявского участкового лесничества Шахунского районного лесничества на восток по административной границе городского округа г. Шахунья до пересечения с Горьковской железной дорогой;

Восточная граница: от места пересечения административной границы городского округа г. Шахунья и Горьковской железной дороги на запад по это дороге до северо-западного угла квартала 52 Сявского участкового лесничества Шахунского районного лесничества. Далее по прямой, до моста через р. Большая Какша, расположенного на автодороге 22 ОП МЗ 22Н-4829 Верховское-Сява. Далее по этой дороге на юг через н.п. Доронькино, Берестянка до н.п. Верховское;

Южная граница: от н.п. Верховское на запад по дороге 22 ОП МЗ 22Н-4830 Верховское – Алексеевка – Лопатино до н.п Алексеевка, затем по проселочной дореге через н.п. Стариковское до н.п. Разумовское. От н.п. Разумовское на север по проселочной дороге до северо-восточного угла

квартала 2 Хмелевицкого участкового лесничества Шахунского районного лесничества. Далее на запад по северным границам кварталов 2, 1 Хмелевицкого участкового лесничества Шахунского районного лесничества до места пересечения с административной границей городского округа Шахунья и Ветлужского муниципального округа;

Западная граница: по административной границе городского округа Шахунья и Ветлужского муниципального округа до северо-западного угла квартала 1 Сявского участкового лесничества Шахунского районного лесничества.

К землям, земельным участкам, правовой режим которых не допускает осуществление видов деятельности в сфере охотничьего хозяйства и которые не подлежат включению в состав охотничьего угодья, относятся:

-территории следующих населенных пунктов: р.п. Сява, д. Доронькино, п. Новосявский, д. Берестянка, д. Вахтана, д. Левашово.

ПРИЛОЖЕНИЕ 4
к Схеме размещения, использования и
охраны охотничьих угодий
на территории Нижегородской области,
утвержденной Указом Губернатора
Нижегородской области
от 17 декабря 2019 г. № 127

Перечень особо охраняемых природных территорий (на 01.01.2023)

№ п/п	Наименование ООПТ	Площадь, га		Категория	Уровень значимости	Профиль	Муниципальное образование (городской, муниципальный округ)	Правоустанавливающие документы
		ООПТ	охранной зоны					
		всего	всего					
1	Личадеевский	6 100,00		государственный природный заказник	региональный	комплексный	Ардатовский	Распоряжение Администрации Нижегородской области от 18.04.1996 №522-р. Положение утверждено этим же распоряжением. Внесены изменения распоряжением Правительства Нижегородской области от 14.04.2003. № 202-р
2	Мухтоловский	9 400,00		государственный природный заказник	региональный	комплексный	Ардатовский	Решение Нижегородского областного Совета народных депутатов от 22.03.1994 № 58-м. Положение утверждено тем же решением.
3	Озеро Большое (Пустынное)	45,60	63,30	памятник природы	региональный	комплексный	Ардатовский	Решение Облисполкома от 18.04.1986 №166. Паспорт утвержден распоряжением Администрации Нижегород-ской области от 06.02.1995 № 142-р.
4	Озеро Комсомольское (Пионерское)	6,40	36,10	памятник природы	региональный	комплексный	Ардатовский	Решение Облисполкома от 18.04.1986 №166. Паспорт утвержден распоряжением Администрации Нижегородской области от 06.02.1995 № 142-р.
5	Озеро Нуксенское	15,10	56,60	памятник природы	региональный	комплексный	Ардатовский	Решение Облисполкома от 18.04.1986 №166. Паспорт утвержден распоряжением Администрации Нижегород-

№ п/п	Наименование ООПТ	Площадь, га		Категория	Уровень значимости	Профиль	Муниципальное образование (городской, муниципальный округ)	Правоустанавливающие документы
		ООПТ	охранной зоны					
		всего	всего					
								ской области от 06.02.1995 № 142-р.
6	Озеро Чарское и прилегающий лесной массив	195,90		памятник природы	региональный	комплексный	Ардатовский	Решение Нижегородского областного Совета народных депутатов от 15.03.1994 № 47-м. Паспорт утвержден тем же решением.
7	Участки леса и лугов по р.Ломовке	488,40	550,60	памятник природы	региональный	комплексный	Ардатовский	Решение Нижегородского областного Совета народных депутатов от 15.03.1994 № 47-м. Паспорт утвержден тем же решением. Новый паспорт утвержден постановлением Правительства Ниже-городской области от 11.02.2010 №63.
8	Участок хвойно-широколиственного леса около с.Сиязьма	20,60	45,00	памятник природы	региональный	комплексный	Ардатовский	Решение Нижегородского областного Совета народных депутатов от 15.03.1994 № 47-м. Паспорт утвержден тем же решением.
9	Участки хвойно-широколиственных лесов около с.Березовка	129,40	169,40	памятник природы	региональный	комплексный	Ардатовский	Решение Нижегородского областного Совета народных депутатов от 15.03.1994 № 47-м. Паспорт утвержден тем же решением. Новый паспорт утвержден постановлением Правительства Ниже-городской области от 11.02.2010 № 63.
10	Участок хвойно-широколиственного леса около с.Туркуши	103,80	220,20	памятник природы	региональный	комплексный	Ардатовский	Решение Нижегородского областного Совета народных депутатов от 15.03.1994 № 47-м. Паспорт утвержден тем же решением. Новый паспорт утвержден постановлением Правительства Ниже-городской области от 11.02.2010 № 63.
11	Болото Светлое	84,10	298,90	памятник природы	региональный	комплексный	Ардатовский	Решение Нижегородского областного Совета народных депутатов от 15.03.1994 № 47-м. Паспорт утвержден тем же решением. Новая редакция паспорта на памятник природы (без охранной зоны) утверждена постановлением Правительства

№ п/п	Наименование ООПТ	Площадь, га		Категория	Уровень значимости	Профиль	Муниципальное образование (городской, муниципальный округ)	Правоустанавливающие документы
		ООПТ	охранной зоны					
		всего	всего					
								Нижегородской области от 24.03.2017 № 160. Положение об охранной зоне утверждено указом Губернатора Нижегородской области от 13.10.2017 № 122.
12	Болото в кварталах 25,26, 33, 34 Балахонихинского лесничества	31,30	143,40	памятник природы	региональный	комплексный	Ардатовский	Решение Нижегородского областного Совета народных депутатов от 15.03.1994 № 47-м. Паспорт утвержден тем же решением.
13	Балахонихинская пещера	0,90	52,30	памятник природы	региональный	ботанический, зоологический, геологический	Ардатовский	Решение Нижегородского областного Совета народных депутатов от 15.03.1994 № 47-м. Паспорт утвержден тем же решением.
14	Болото Пустынное	224,20	115,70	памятник природы	региональный	комплексный	Ардатовский	Решение Нижегородского областного Совета народных депутатов от 15.03.1994 № 47-м. Паспорт утвержден тем же решением.
15	Парк р.п.Ардатов	1,40		памятник природы	региональный	рекреационный	Ардатовский	Решение исполкома Горьковского областного Совета народных депутатов от 18.04.1986 № 166. Паспорт утвержден постановлением Правительства Нижегородской области от 26.08.2022 № 683.
16	Парк-сад д.Четвертово	9,41		памятник природы	региональный	природно-исторический	Ардатовский	Решение исполкома Горьковского областного Совета народных депутатов от 18.04.1986 № 166. Паспорт утвержден постановлением Правительства Нижегородской области от 21.06.2021 № 520
17	Парк у пос.Мыза	6,80		памятник природы	региональный	природно-исторический	Ардатовский	Решение исполкома Горьковского областного Совета народных депутатов от 18.04.1986 № 166. Паспорт утвержден постановлением правительства Нижегородской области от 21.06.2021 № 521

№ п/п	Наименование ООПТ	Площадь, га		Категория	Уровень значимости	Профиль	Муниципальное образование (городской, муниципальный округ)	Правоустанавливающие документы
		ООПТ	охранной зоны					
		всего	всего					
18	Пустынский	19 729,90		государственный природный заказник	региональный	комплексный	г.о.г.Арзамас	Решение исполкома Горьковского областного Совета народных депутатов от 26.11.1984 № 530. Положение утверждено тем же решением. Срок установлен как бессрочный распоряжением Администрации Нижегородской области от 02.07.96 № 866-р. Реорганизован постановлением Правительства Нижегородской области от 16.09.2013 № 651. Новое положение утверждено тем же постановлением.
19	Болото Козье	35,30	80,60	памятник природы	региональный	комплексный	г.о.г.Арзамас	Решение исполкома Горьковского областного Совета народных депутатов от 20.05.1977 № 360. Паспорт утвержден постановлением Правительства Нижегородской области от 24.01.2013 № 35. Постановлением Правительства Нижегородской области от 22.04.2021 № 327 в паспорт внесены изменения.
20	Болото Мостовое	27,30	87,90	памятник природы	региональный	комплексный	г.о.г.Арзамас	Решение исполкома Горьковского областного Совета народных депутатов от 20.05.1977 № 360. Паспорт утвержден постановлением Правительства Нижегородской области от 24.01.2013 № 35. Постановлением Правительства Нижегородской области от 22.04.2021 № 327 в паспорт внесены изменения.
21	Роща Высокая гора	49,54		памятник природы	региональный	комплексный	г.о.г.Арзамас	Решение исполкома Горьковского областного Совета народных депутатов от 14.02.1984 № 56. Паспорт утвержден постановлением Правительства Нижегородской области от 24.01.2013 № 35. Постановлением Правительства Нижегородской области от 22.04.2021 № 327 в паспорт

№ п/п	Наименование ООПТ	Площадь, га		Категория	Уровень значимости	Профиль	Муниципальное образование (городской, муниципальный округ)	Правоустанавливающие документы
		ООПТ	охранной зоны					
		всего	всего					
								внесены изменения.
22	Болото по реке Черной	613,00	726,00	памятник природы	региональный	комплексный	Балахнинский	Решение исполкома Горьковского областного Совета народных депутатов от 20.08.1975 № 545. Паспорт утвержден постановлением Правительства Нижегородской области от 08.10.2020 № 825. Постановлением Правительства Нижегородской области от 30.09.2021 № 869 в постановление Правительства Нижегородской области от 08.10.2020 № 825 внесены технические правки.
23	Болото Семиречье	686,20	448,70	памятник природы	региональный	комплексный	Балахнинский	Решение исполкома Горьковского областного Совета народных депутатов от 20.08.1975 № 545. Паспорт утвержден постановлением Правительства Нижегородской области от 08.10.2020 № 826.
24	Озера Боровское и Костичево и прилегающий заболоченный массив	1 426,00		памятник природы	региональный	комплексный	Балахнинский	Постановление Правительства Нижегородской области от 08.10.2020 № 824. Паспорт утвержден тем же постановлением.
25	Болото Круглое Дальнее у с.Теряево	13,00		памятник природы	региональный	комплексный	Богородский	Решение исполкома Горьковского областного Совета народных депутатов от 14.02.1984 № 56.
26	Парк д.Лазарево	3,00		памятник природы	региональный	природно-исторический	Богородский	Решение исполкома Горьковского областного Совета народных депутатов от 14.02.1984 № 56.
27	Парк с.Лукино	13,20		памятник природы	региональный	природно-исторический	Богородский	Решение исполкома Горьковского областного Совета народных депутатов от 14.02.1984 № 56.

№ п/п	Наименование ООПТ	Площадь, га		Категория	Уровень значимости	Профиль	Муниципальное образование (городской, муниципальный округ)	Правоустанавливающие документы
		ООПТ	охранной зоны					
		всего	всего					
28	Парк д.Савелово	2,50		памятник природы	региональный	природно-исторический	Богородский	Решение исполкома Горьковского областного Совета народных депутатов от 14.02.1984 № 56.
29	Парк с.Шапкино	3,00		памятник природы	региональный	природно-исторический	Богородский	Решение исполкома Горьковского областного Совета народных депутатов от 14.02.1984 № 56.
30	Парки г.Богородска	30,00		памятник природы	региональный	природно-исторический	Богородский	Решение исполкома Горьковского областного Совета народных депутатов от 14.02.1984 № 56.
31	Парк и система прудов д.Кудрешки	6,00		памятник природы	региональный	природно-исторический	Богородский	Решение исполкома Горьковского областного Совета народных депутатов от 14.02.1984 № 56.
32	Парк и усадьба с.Подвязье	19,00		памятник природы	региональный	природно-исторический	Богородский	Решение исполкома Горьковского областного Совета народных депутатов от 14.02.1984 № 56.
33	Территория Затон “Окский” – д.Оленино	455,00		памятник природы	региональный	комплексный	Богородский	Решение исполкома Горьковского областного Совета народных депутатов от 20.10.1965 № 915
34	Эрзянская священная роща Касанихинское мольбище	0,20		памятник природы	региональный	природно-исторический	Богородский	Распоряжение Администрации Нижегородской области от 13.09.1996 № 1236-р. Паспорт утвержден тем же распоряжением.
35	Эрзянское священное урочище Мольбище у д.Инютино	0,01		памятник природы	региональный	природно-исторический	Богородский	Распоряжение Администрации Нижегородской области от 13.09.1996 № 1236-р. Паспорт утвержден тем же распоряжением.
36	Парк (липовая аллея) с.Апраксино	0,20		памятник природы	региональный	природно-исторический	Большеболдинский	Решение исполкома Горьковского областного Совета народных депутатов от 14.02.1984 № 56
37	Парк с. Черновское	2,50		памятник природы	региональный	природно-исторический	Большеболдинский	Решение исполкома Горьковского областного Совета народных депутатов от 14.02.1984 № 56

№ п/п	Наименование ООПТ	Площадь, га		Категория	Уровень значимости	Профиль	Муниципальное образование (городской, муниципальный округ)	Правоустанавливающие документы
		ООПТ	охранной зоны					
		всего	всего					
38	Парк и система прудов с.Новая Слобода	12,00		памятник природы	региональный	природно-исторический	Большеболдинский	Решение исполкома Горьковского областного Совета народных депутатов от 14.02.1984 № 56
39	Керженский	47 053,60	10 660,00	государственный природный биосферный заповедник	федеральный	комплексный	г.о.г.Бор	Постановление Правительства РФ №360 от 23.04.1993 о создании в Нижегородской области государственного природного заповедника «Керженский». Действующее в настоящее время Положение о заповеднике утверждено Министерством природных ресурсов России 17.03.2005. Распоряжение Администрации Нижегородской области от 05.05.1995 № 544-р "Об утверждении Положения об охранной зоне государственного природного заповедника "Керженский". Распоряжение Администрации Нижегородской области от 20.03.1995 № 324-р "Об организации охранной зоны заповедника "Керженский" в Воскресенском районе"
40	Ситниковский	2 117,00		государственный природный заказник	региональный	биологический (зоологический)	г.о.г.Бор	Решение исполкома Горьковского областного Совета народных депутатов от 16.01.1987 № 5. Положение утверждено тем же решением.
41	Болото Нюжемское - 1	1 383,90		памятник природы	региональный	комплексный	г.о.г.Бор	Решение исполкома Горьковского областного Совета народных депутатов от 20.08.1975 № 545. Паспорт утвержден Решение исполкома Горьковского областного Совета народных депутатов от 20.08.1975 № 545. Постановлением Правительства Нижегородской области от 11.01.2021 № 8 в паспорт внесены изменения.
42	Озеро Юрасовское	15,60		охраняемый объект	региональный		г.о.г.Бор	Постановление Правительства Нижегородской области от 7.08.2009 № 572. Паспорт

№ п/п	Наименование ООПТ	Площадь, га		Категория	Уровень значимости	Профиль	Муниципальное образование (городской, муниципальный округ)	Правоустанавливающие документы
		ООПТ	охранной зоны					
		всего	всего					
				природного комплекса населенных пунктов				утвержден тем же постановлением.
43	Березовая роща - Школьный парк	24,30		территория охраняемого ландшафта	местный	комплексный	г.о.г.Бор	Постановление Администрации города Бор Борского района Нижегородской области от 18.08.2009 № 13. Паспорт утвержден тем же постановлением. Постановлением администрации г.о.г.Бор Нижегородской области от 19.01.2015 № 98 внесены изменения в режим охраны ООПТ. Новая редакция паспорта утверждена постановлением администрации г.о.г.Бор Нижегородской области от 11.12.2015 № 6301. Постановлением администрации г.о.г.Бор Нижегородской области от 08.06.2020 № 2439 внесены изменения в паспорт.
44	Ичалковский	1 442,00		государственный природный заказник	региональный	комплексный	Бутурлинский	Решение исполкома Горьковского областного Совета народных депутатов от 27.09.1971 № 655. Профиль изменен на комплексный, уточнена площадь и утверждено положение распоряжением Правительства Нижегородской области от 06.09.2007 № 1375-р. Положение утверждено тем же распоряжением.
45	Бутурлинский	14 700,00		государственный природный заказник	региональный	биологический (охотничий)	Бутурлинский	Решение исполкома Горьковского областного Совета народных депутатов от 20.03.1953 № 390. Положение утверждено решением исполкома Горьковского областного Совета народных депутатов от 31.05.1985 № 263
46	Борнуковская пещера	2,70	95,00	памятник природы	региональный	зоологический, геологический	Бутурлинский	Решение исполкома Горьковского областного Совета народных депутатов от

№ п/п	Наименование ООПТ	Площадь, га		Категория	Уровень значимости	Профиль	Муниципальное образование (городской, муниципальный округ)	Правоустанавливающие документы
		ООПТ	охранной зоны					
		всего	всего					
								20.10.1965 № 915. Паспорт утвержден распоряжением Администрации Нижегородской области от 21.08.1996 № 1129-р.
47	Заболоченная пойма р.Пьяны	2 999,60		памятник природы	региональный	комплексный	Бутурлинский	Решение исполкома Горьковского областного Совета народных депутатов от 15.05.73. № 313. Паспорт утвержден постановлением Правительства Нижегородской области от 14.12.2021 № 1148.
48	Озеро Чембасовское	37,00	112,00	памятник природы	региональный	комплексный	Бутурлинский	Решение исполкома Горьковского областного Совета народных депутатов от 17.08.1976 № 558. Паспорт утвержден распоряжением Администрации Нижегородской области от 21.08.1996 № 1129-р.
49	Озеро Красное	38,00	88,30	памятник природы	региональный	комплексный	Бутурлинский	Распоряжение Администрации Нижегородской области от 20.08.1996 № 1120-р. Паспорт утвержден тем же распоряжением.
50	Дубрава около с.Тарталей	608,00		памятник природы	региональный	комплексный	Бутурлинский	Распоряжение Администрации Нижегородской области от 20.08.1996 № 1120-р. Паспорт утвержден тем же распоряжением.
51	Озеро Вадское	145,40	36,81	памятник природы	региональный	комплексный	Вадский	Решение исполкома Горьковского областного Совета народных депутатов от 20.10.1965 № 915. Паспорт утвержден постановлением Правительства Нижегородской области от 23.07.2010 № 444. Новая редакция паспорта утверждена постановлением Правительства Нижегородской области от 05.06.2015 № 355.
52	Дубрава около с.Зеленые горы	31,00		памятник природы	региональный	комплексный	Вадский	Распоряжение Администрации Нижегородской области от 25.05.1998 №761-р. Паспорт утвержден тем же распоряжением.
53	Варнавинский	36 200,00		государственный	региональный	комплексный	Варнавинский	Решение Нижегородского областного Совета народных

№ п/п	Наименование ООПТ	Площадь, га		Категория	Уровень значимости	Профиль	Муниципальное образование (городской, муниципальный округ)	Правоустанавливающие документы
		ООПТ	охранной зоны					
		всего	всего					
				природный заказник				депутатов от 02.11.1993 № 341-м. Положение утверждено тем же решением.
54	Болото Костыль	217,00		памятник природы	региональный	комплексный	Варнавинский	Решение исполкома Горьковского областного Совета народных депутатов от 14.02.1984 № 56
55	Пихтово-еловые леса Лапшангского лесничества	1 404,00	831,10	памятник природы	региональный	комплексный	Варнавинский	Решение Нижегородского областного Совета народных депутатов от 02.11.1993 № 340-м. Паспорт утвержден тем же решением.
56	Массив пихтово-елового леса по р.Варваж	591,00		памятник природы	региональный	комплексный	Варнавинский	Решение Нижегородского областного Совета народных депутатов от 02.11.1993 № 340-м. Паспорт утвержден тем же решением.
57	Участки пихтово-еловых лесов по рекам Шада и Аграфенка	883,00	2 515,00	памятник природы	региональный	комплексный	Варнавинский	Решение Нижегородского областного Совета народных депутатов от 02.11.1993 № 340-м. Реорганизован распоряжением Администрации Нижегородской области от 22.08.1997 № 1206-р. Паспорт утвержден тем же распоряжением. Распоряжением Правительства Нижегородской области от 30.07.2018 № 814-р в паспорт внесены изменения.
58	Участок лиственнично-соснового леса в кв. 98 Камешниковского лесничества и кв. 5 Варнавинского лесничества	6,10	98,60	памятник природы	региональный	комплексный	Варнавинский	Решение Нижегородского областного Совета народных депутатов от 02.11.1993 № 340-м. Паспорт утвержден тем же решением.
59	Участок лиственнично-соснового леса в кв. 14 Варнавинского лесничества	3,87	88,50	памятник природы	региональный	комплексный	Варнавинский	Решение Нижегородского областного Совета народных депутатов от 02.11.1993 № 340-м. Паспорт утвержден тем же решением. Новый паспорт утвержден постановлением Правительства Нижегородской области от 04.07.2022 № 499.
60	Участок лиственнично-соснового леса в кв. 37	7,00	41,20	памятник природы	региональный	комплексный	Варнавинский	Решение Нижегородского областного Совета народных депутатов от 02.11.1993 № 340-

№ п/п	Наименование ООПТ	Площадь, га		Категория	Уровень значимости	Профиль	Муниципальное образование (городской, муниципальный округ)	Правоустанавливающие документы
		ООПТ	охранной зоны					
		всего	всего					
	Варнавинского лесничества							м. Паспорт утвержден тем же решением.
61	Болото Постойское	172,20	159,80	памятник природы	региональный	комплексный	Варнавинский	Распоряжение Администрации Нижегородской области от 22.08.1997 №1206-р. Паспорт утвержден тем же распоряжением. Распоряжением Правительства Нижегородской области от 30.07.2018 № 814-р в паспорт внесены изменения.
62	Болота Большое и Горшечное	453,80	556,20	памятник природы	региональный	комплексный	Варнавинский	Распоряжение Администрации Нижегородской области от 22.08.1997 №1206-р. Паспорт утвержден тем же распоряжением. Распоряжением Правительства Нижегородской области от 30.07.2018 № 814-р в паспорт внесены изменения.
63	Болото Колосово	103,90	342,10	памятник природы	региональный	комплексный	Варнавинский	Распоряжение Администрации Нижегородской области от 22.08.1997 №1206-р. Паспорт утвержден тем же распоряжением. Распоряжением Правительства Нижегородской области от 30.07.2018 № 814-р в паспорт внесены изменения.
64	Болота Стрелецкое и Клюквенное	288,30	255,40	памятник природы	региональный	комплексный	Варнавинский	Распоряжение Администрации Нижегородской области от 22.08.1997 №1206-р. Паспорт утвержден тем же распоряжением. Распоряжением Правительства Нижегородской области от 30.07.2018 № 814-р в паспорт внесены изменения.
65	Болото Большое-II	128,60	210,70	памятник природы	региональный	комплексный	Варнавинский	Распоряжение Администрации Нижегородской области от 22.08.1997 №1206-р. Паспорт утвержден тем же распоряжением. Распоряжением Правительства Нижегородской области от 30.07.2018 № 814-р в паспорт внесены изменения.

№ п/п	Наименование ООПТ	Площадь, га		Категория	Уровень значимости	Профиль	Муниципальное образование (городской, муниципальный округ)	Правоустанавливающие документы
		ООПТ	охранной зоны					
		всего	всего					
66	Участок пихтово-елового леса по р.Боровая	123,90	337,90	памятник природы	региональный	комплексный	Варнавинский	Распоряжение Администрации Нижегородской области от 22.08.1997 №1206-р. Паспорт утвержден тем же распоряжением. Распоряжением Правительства Нижегородской области от 30.07.2018 № 814-р в паспорт внесены изменения.
67	Участок леса по склону коренного берега р. Оки между д. Сапун и пристанью Пожога	146,20		памятник природы	региональный	комплексный	Вачский	Решение Нижегородского областного Совета народных депутатов от 15.03.1994 № 47-м. Паспорт утвержден тем же решением. Новый паспорт утвержден постановлением Правительства Нижегородской области от 22.04.2022 № 290. Изменения внесены постановлением Правительства Нижегородской области от 10.10.2022 № 809.
68	Участок леса по склону коренного берега р. Оки у д. Короваево	99,30		памятник природы	региональный	комплексный	Вачский	Решение Нижегородского областного Совета народных депутатов от 15.03.1994 № 47-м. Паспорт утвержден тем же решением.
69	Участок хвойного леса у д. Жекино	213,10		памятник природы	региональный	комплексный	Вачский	Решение Нижегородского областного Совета народных депутатов от 15.03.1994 № 47-м. Паспорт утвержден тем же решением.
70	Участки хвойно-широколиственных лесов около с. Беляйково	129,10	462,90	памятник природы	региональный	комплексный	Вачский	Решение Нижегородского областного Совета народных депутатов от 15.03.1994 № 47-м. Паспорт утвержден тем же решением. Новый паспорт утвержден постановлением Правительства Нижегородской области от 11.02.2010 № 63
71	Участок бора сложного около с. Фофаново	40,50	72,50	памятник природы	региональный	комплексный	Вачский	Решение Нижегородского областного Совета народных депутатов от 15.03.1994 № 47-м. Паспорт утвержден тем же решением.
72	Хвойно-широколиственный лес в	26,40	60,80	памятник природы	региональный	комплексный	Вачский	Решение Нижегородского областного Совета народных депутатов от 15.03.1994 № 47-м.

№ п/п	Наименование ООПТ	Площадь, га		Категория	Уровень значимости	Профиль	Муниципальное образование (городской, муниципальный округ)	Правоустанавливающие документы
		ООПТ	охранной зоны					
		всего	всего					
	истоке р. Малая Юра							Паспорт утвержден тем же решением.
73	Участок ельника сложного около д.Митино	45,10	213,90	памятник природы	региональный	комплексный	Вачский	Решение Нижегородского областного Совета народных депутатов от 15.03.1994 № 47-м. Паспорт утвержден тем же решением. Новый паспорт утвержден постановлением Правительства Нижегородской области от 11.02.2010 № 63
74	Участки елового леса около с. Давыдово	30,50	126,50	памятник природы	региональный	комплексный	Вачский	Решение Нижегородского областного Совета народных депутатов от 15.03.1994 № 47-м. Паспорт утвержден тем же решением.
75	Участок елового леса около с. Черновское	19,70	75,60	памятник природы	региональный	комплексный	Вачский	Решение Нижегородского областного Совета народных депутатов от 15.03.1994 № 47-м. Паспорт утвержден тем же решением.
76	Пойменная дубрава около д. Пертово	150,90		памятник природы	региональный	комплексный	Вачский	Решение Нижегородского областного Совета народных депутатов от 15.03.1994 № 47-м. Паспорт утвержден тем же решением.
77	Кленовик	612,00	1 416,00	государственный природный заказник	региональный	комплексный	Ветлужский	Решение исполкома Горьковского областного Совета народных депутатов от 16.01.1986 № 5. Положение утверждено тем же решением.
78	Посадки сосны сибирской (кедровая роща) в квартале 2 Нагорного лесничества	1,20		памятник природы	региональный	ботанический	Ветлужский	Решение исполкома Горьковского областного Совета народных депутатов от 17.04.1976 № 237-р. Паспорт утвержден распоряжением Администрации Нижегородской области от 26.05.1998 № 787-р
79	Парк с. Белышево	17,00		памятник природы	региональный	природно-исторический	Ветлужский	Решение исполкома Горьковского областного Совета народных депутатов от 14.02.1984 № 56
80	Парк д. Беляевка	2,00		памятник природы	региональный	природно-исторический	Ветлужский	Решение исполкома Горьковского областного Совета народных депутатов от 14.02.1984 № 56

№ п/п	Наименование ООПТ	Площадь, га		Категория	Уровень значимости	Профиль	Муниципальное образование (городской, муниципальный округ)	Правоустанавливающие документы
		ООПТ	охранной зоны					
		всего	всего					
81	Парк Ветлужского противотуберкулезного санатория	7,00		памятник природы	региональный	природно-исторический	Ветлужский	Решение исполкома Горьковского областного Совета народных депутатов от 14.02.1984 № 56
82	Парк д. Волынцы	2,00		памятник природы	региональный	природно-исторический	Ветлужский	Решение исполкома Горьковского областного Совета народных депутатов от 14.02.1984 № 56
83	Парк с. Стрелица	16,00		памятник природы	региональный	природно-исторический	Ветлужский	Решение исполкома Горьковского областного Совета народных депутатов от 14.02.1984 № 56
84	Участок заболоченного леса у р.п. им. Калинина	20,00		памятник природы	региональный	комплексный	Ветлужский	Решение Нижегородского областного Совета народных депутатов от 15.03.1994 № 47-м. Паспорт утвержден тем же решением.
85	Пихтово-еловый лес у д.Пахтусиха	122,00	100,00	памятник природы	региональный	комплексный	Ветлужский	Распоряжение Администрации Нижегородской области от 25.05.1998 №761-р. Паспорт утвержден тем же распоряжением.
86	Болото Пахтусихинское	124,90	237,80	памятник природы	региональный	комплексный	Ветлужский	Распоряжение Администрации Нижегородской области от 25.05.1998 №761-р. Паспорт утвержден тем же распоряжением.
87	Пихтово-еловый лес по р. Варваж в Стрелицком лесничестве	92,90	225,90	памятник природы	региональный	комплексный	Ветлужский	Распоряжение Администрации Нижегородской области от 25.05.1998 №761-р. Паспорт утвержден тем же распоряжением.
88	Исправникова дуга	1 627,70	651,30	памятник природы	региональный	комплексный	Ветлужский	Распоряжение Администрации Нижегородской области от 25.05.1998 №761-р. Паспорт утвержден тем же распоряжением.
89	Парк р.п.Вознесенское	0,95		памятник природы	региональный	природно-исторический	Вознесенский	Решение исполкома Горьковского областного Совета народных депутатов от 14.02.1984 № 56. Паспорт утвержден постановлением Правительства Нижегородской области от 23.01.2013 № 32.

№ п/п	Наименование ООПТ	Площадь, га		Категория	Уровень значимости	Профиль	Муниципальное образование (городской, муниципальный округ)	Правоустанавливающие документы
		ООПТ	охранной зоны					
		всего	всего					
90	Парк с. Криуши	33,90		памятник природы	региональный	природно-исторический	Вознесенский	Решение исполкома Горьковского областного Совета народных депутатов от 14.02.1984 № 56. Паспорт утвержден постановлением Правительства Нижегородской области от 23.01.2013 № 32.
91	Массив хвойно-широколиственных лесов по реке Варнава у д.Благодатовка	379,30		памятник природы	региональный	комплексный	Вознесенский	Распоряжение Администрации Нижегородской области от 20.08.1996 №1120-р. Паспорт утвержден тем же распоряжением.
92	Участок леса у реки Сатис	382,00		памятник природы	региональный	комплексный	Вознесенский	Распоряжение Администрации Нижегородской области от 20.08.1996 №1120-р. Паспорт утвержден тем же распоряжением.
93	Болото Варех и озеро Варех	1 973,10	1 391,90	памятник природы	региональный	комплексный	Володарский	Решение исполкома Горьковского областного Совета народных депутатов от 20.08.1975 № 545. Паспорт утвержден распоряжением Администрации Нижегородской области от 26.05.1998 № 787-р
94	Болото Утрех и озеро Утрех	3 697,10	1 476,70	памятник природы	региональный	комплексный	Володарский	Решение исполкома Горьковского областного Совета народных депутатов от 20.08.1975 № 545. Паспорт утвержден распоряжением Администрации Нижегородской области от 26.05.1998 № 787-р
95	Озера Светлые, озеро Еловое и окружающий их болотный массив	24,70	99,30	памятник природы	региональный	комплексный	Володарский	Решение исполкома Горьковского областного Совета народных депутатов от 17.08.1976 № 558. Паспорт утвержден распоряжением Администрации Нижегородской области от 26.05.1998 № 787-р
96	Болото Федяевское	5 960,00		памятник природы	региональный	комплексный	Володарский	Решение исполкома Горьковского областного Совета народных депутатов от 20.08.1975 № 545.
97	Территория Желнино – Пушкино – Сейма	3 317,30		памятник природы	региональный	комплексный	Володарский	Решение исполкома Горьковского областного Совета народных депутатов от 20.10.1965 № 915. Паспорт

№ п/п	Наименование ООПТ	Площадь, га		Категория	Уровень значимости	Профиль	Муниципальное образование (городской, муниципальный округ)	Правоустанавливающие документы
		ООПТ	охранной зоны					
		всего	всего					
								утвержден Постановление Правительства Нижегородской области от 05.05.2012 №257.
98	Территория «Красная горка»	1 071,00		памятник природы	региональный	комплексный	Володарский	Решение исполкома Горьковского областного Совета народных депутатов от 14.02.10.1984 № 56.
99	Михайловский	4 316,80		памятник природы	региональный	комплексный	Воротынский	Решение исполкома Горьковского областного Совета народных депутатов от 29.01.1968 № 82. Положение утверждено решением Горьковского облисполкома от 06.03.1989 № 102. Реорганизован из заказника на основании постановления Правительства Нижегородской области от 27.072012 №481. Новый паспорт утвержден тем же постановлением.
100	Болото Плотовское с озером Большое Плотово	2 562,50	1 362,50	памятник природы	региональный	комплексный	Воротынский	Решение исполкома Нижегородского областного Совета народных депутатов от 15.05.1973 № 313. Паспорт утвержден распоряжением Администрации Нижегородской области от 23.01.1995 № 79-р.
101	Болото Рябиновское с озером Рябиновским	2 903,60	3 816,60	памятник природы	региональный	комплексный	Воротынский	Решение исполкома Нижегородского областного Совета народных депутатов от 26.01.1978 № 42. Паспорт утвержден распоряжением Администрации Нижегородской области от 23.01.1995 № 79-р.
102	Болото Слоновское-Курмановское с озером Малый Культей	6 500,90	4 814,10	памятник природы	региональный	комплексный	Воротынский	Решение исполкома Нижегородского областного Совета народных депутатов от 26.01.1978 № 42. Паспорт утвержден распоряжением Администрации Нижегородской области от 23.01.1995 № 79-р.

№ п/п	Наименование ООПТ	Площадь, га		Категория	Уровень значимости	Профиль	Муниципальное образование (городской, муниципальный округ)	Правоустанавливающие документы
		ООПТ	охранной зоны					
		всего	всего					
103	Озеро Большой Культей	23,90	38,40	памятник природы	региональный	комплексный	Воротынский	Решение исполкома Нижегородского областного Совета народных депутатов от 26.01.1978 № 42. Паспорт утвержден распоряжением Администрации Нижегородской области от 23.01.1995 № 79-р.
104	Озеро Красное	17,10	82,80	памятник природы	региональный	комплексный	Воротынский	Решение исполкома Нижегородского областного Совета народных депутатов от 26.01.1978 № 42. Паспорт утвержден распоряжением Администрации Нижегородской области от 23.01.1995 № 79-р.
105	Озеро Малое Плотово	50,40	92,70	памятник природы	региональный	комплексный	Воротынский	Решение исполкома Нижегородского областного Совета народных депутатов от 17.08.1976 № 558. Паспорт утвержден распоряжением Администрации Нижегородской области от 23.01.1995 № 79-р.
106	Озеро Рыжан	95,40	259,40	памятник природы	региональный	комплексный	Воротынский	Решение исполкома Нижегородского областного Совета народных депутатов от 26.01.1978 № 42. Паспорт утвержден распоряжением Администрации Нижегородской области от 23.01.1995 № 79-р.
107	Болото Дряничное	7 481,40	9 536,10	памятник природы	региональный	комплексный	Воротынский	Решение Нижегородского областного Совета народных депутатов от 15.03.1994 № 47-м. Паспорт утвержден тем же решением. Новая редакция паспорта на памятник природы утверждена постановлением Правительства Нижегородской области от 29.09.2017 № 700. Положение об охранной зоне утверждено указом Губернатора Нижегородской области от 28.09.2018 № 139.
108	Болото Камское – Осиновые Котлы	15 576,40	12 662,40	памятник природы	региональный	комплексный	Воротынский	Решение Нижегородского областного Совета народных

№ п/п	Наименование ООПТ	Площадь, га		Категория	Уровень значимости	Профиль	Муниципальное образование (городской, муниципальный округ)	Правоустанавливающие документы
		ООПТ	охранной зоны					
		всего	всего					
								депутатов от 15.03.1994 № 47-м. Паспорт утвержден тем же решением.
109	Парк с.Быковка	7,80		памятник природы	региональный	природно-исторический	Воротынский	Решение исполкома Горьковского областного Совета народных депутатов от 14.02.1984 № 56. Паспорт утвержден постановлением Правительства Ниже-городской области от 01.11.2012 № 773.
110	Парк с.Красная Горка	6,90		памятник природы	региональный	природно-исторический	Воротынский	Решение исполкома Горьковского областного Совета народных депутатов от 14.02.1984 № 56. Паспорт утвержден постановлением Правительства Нижегородской области от 01.11.2012 № 773.
111	Парк с.Покров-Майдан	13,10		памятник природы	региональный	природно-исторический	Воротынский	Решение исполкома Горьковского областного Совета народных депутатов от 14.02.1984 № 56. Паспорт утвержден постановлением Правительства Нижегородской области от 01.11.2012 № 773.
112	Садово-парковый ландшафт р.п.Васильсурск	95,30		памятник природы	региональный	ботанический	Воротынский	Решение исполкома Горьковского областного Совета народных депутатов от 20.10.1965 № 915. Паспорт утвержден постановлением Правительства Ниже-городской области от 01.11.2012 № 773.
113	Марийская священная роща Арпынгель	0,10		памятник природы	региональный	природно-исторический	Воротынский	Распоряжение Администрации Нижегородской области от 13.09.1996 №1236-р. Паспорт утвержден тем же распоряжением.
114	Марийская священная роща Цепельская	0,40		памятник природы	региональный	природно-исторический	Воротынский	Распоряжение Администрации Нижегородской области от 13.09.1996 №1236-р. Паспорт утвержден тем же распоряжением.

№ п/п	Наименование ООПТ	Площадь, га		Категория	Уровень значимости	Профиль	Муниципальное образование (городской, муниципальный округ)	Правоустанавливающие документы
		ООПТ	охранной зоны					
		всего	всего					
115	Марийская священная сосна Хмелевская			памятник природы	региональный	природно-исторический	Воротынский	Распоряжение Администрации Нижегородской области от 13.09.1996 №1236-р. Паспорт утвержден тем же распоряжением.
116	Марийская священная береза Цепельская			памятник природы	региональный	природно-исторический	Воротынский	Распоряжение Администрации Нижегородской области от 13.09.1996 №1236-р. Паспорт утвержден тем же распоряжением.
117	Марийская священная сосна Цепельская			памятник природы	региональный	природно-исторический	Воротынский	Распоряжение Администрации Нижегородской области от 13.09.1996 №1236-р. Паспорт утвержден тем же распоряжением.
118	Озеро Светлояр	12,00	47,00	памятник природы	федеральный	комплексный	Воскресенский	Решение исполкома Горьковского областного Совета народных депутатов от 20.10.1965 № 915. Паспорт утвержден распоряжением Администрации Нижегородской области от 01.11.1995 № 1469-р. Объявлен памятником природы федерального значения постановлением Правительства РФ от 27.12.1997 № 1626
119	Воскресенское Поветлужье	34 983,00		природный парк	региональный	комплексный	Воскресенский	Постановление Правительства Нижегородской области от 10 июня 2008 года № 232 "Об образовании природного парка регионального (областного) значения "Воскресенское Поветлужье", утверждении его площади и положения"
120	Килемарский	36 876,00		государственный природный заказник	региональный	комплексный	Воскресенский	Решение исполкома Горьковского областного Совета народных депутатов от 24.08.1987 № 393. Новая редакция положения утверждена постановлением Правительства Нижегородской области от 12.03.2010 № 132.
121	Бассейн реки Ижмы	34 329,00		территория охраняемого ландшафта	региональный	комплексный	Воскресенский	Постановление Правительства Нижегородской области от 19.11.2012 № 830. Положение

№ п/п	Наименование ООПТ	Площадь, га		Категория	Уровень значимости	Профиль	Муниципальное образование (городской, муниципальный округ)	Правоустанавливающие документы
		ООПТ	охранной зоны					
		всего	всего					
								утверждено тем же постановлением.
122	Болото Большое II - Пальники	3 540,30	2 144,50	памятник природы	региональный	комплексный	Воскресенский	Решение исполкома Горьковского областного Совета народных депутатов от 15.05.1973 № 313. Паспорт утвержден распоряжением Администрации Нижегородской области от 01.11.1995 №1469-р.
123	Участок елово-пихтового леса у д.Малое Содомово	21,00		памятник природы	региональный	комплексный	Воскресенский	Решение исполкома Горьковского областного Совета народных депутатов от 16.01.1987 № 5. Паспорт утвержден этим же решением.
124	Болото Ямное, Ягодное, Бутино	1 363,30	1 476,50	памятник природы	региональный	комплексный	Воскресенский	Решение исполкома Горьковского областного Совета народных депутатов от 20.08.1975 № 545
125	Озеро Моховое	2,00	40,00	памятник природы	региональный	комплексный	Воскресенский	Решение исполкома Горьковского областного Совета народных депутатов от 17.08.76г. № 558. Паспорт утвержден распоряжением Администрации Нижегородской области от 01.11.1995 № 1469-р
126	Озеро Нестиар	29,90		памятник природы	региональный	комплексный	Воскресенский	Решение исполкома Горьковского областного Совета народных депутатов от 17.08.76г. № 558. Паспорт утвержден распоряжением Администрации Нижегородской области от 01.11.1995 № 1469-р
127	Парк с.Богородское	12,00		памятник природы	региональный	природно-исторический	Воскресенский	Решение исполкома Горьковского областного Совета народных депутатов от 14.02.1984 № 56
128	Парк р.п.Воскресенское	1,50		памятник природы	региональный	природно-исторический	Воскресенский	Решение исполкома Горьковского областного Совета народных депутатов от 14.02.1984 № 56
129	Парк д.Галибиха	27,00		памятник природы	региональный	природно-исторический	Воскресенский	Решение исполкома Горьковского областного Совета народных депутатов от 14.02.1984 № 56

№ п/п	Наименование ООПТ	Площадь, га		Категория	Уровень значимости	Профиль	Муниципальное образование (городской, муниципальный округ)	Правоустанавливающие документы
		ООПТ	охранной зоны					
		всего	всего					
130	Парк с.Успенское	6,00		памятник природы	региональный	природно-исторический	Воскресенский	Решение исполкома Горьковского областного Совета народных депутатов от 14.02.1984 № 56
131	Марийская священная роща Апшатнерская	0,00		памятник природы	региональный	природно-исторический	Воскресенский	Распоряжение Администрации Нижегородской области от13.09.1996 №1236-р. Паспорт утвержден тем же распоряжением.
132	Марийская священная липа Апшатнерская			памятник природы	региональный	природно-исторический	Воскресенский	Распоряжение Администрации Нижегородской области от13.09.1996 №1236-р. Паспорт утвержден тем же распоряжением.
133	Марийская священная роща Юронгская	0,04		памятник природы	региональный	природно-исторический	Воскресенский	Распоряжение Администрации Нижегородской области от13.09.1996 №1236-р. Паспорт утвержден тем же распоряжением.
134	Марийская священная лиственница Юронгская			памятник природы	региональный	природно-исторический	Воскресенский	Распоряжение Администрации Нижегородской области от13.09.1996 №1236-р. Паспорт утвержден тем же распоряжением.
135	Навашинский	11 309,00		государственный природный заказник	региональный	биологический (охотничий)	г.о.г.Выкса	Решение исполкома Горьковского областного Совета народных депутатов от 24.02.1964 № 95. Положение утверждено постановлением Правительства Нижегородской области от 27.02.2009 № 85
136	Озеро Витерево	167,30		памятник природы	региональный	комплексный	г.о.г.Выкса	Решение Нижегородского облисполкома от 17.06.1976 № 558. Паспорт утвержден постановлением Правительства Нижегородской области от 17.08.2022 № 639.

№ п/п	Наименование ООПТ	Площадь, га		Категория	Уровень значимости	Профиль	Муниципальное образование (городской, муниципальный округ)	Правоустанавливающие документы
		ООПТ	охранной зоны					
		всего	всего					
137	Рожнов бор	852,30		памятник природы	региональный	комплексный	г.о.г.Выкса	Решение Нижегородского областного Совета народных депутатов от 02.11.1993 № 340-м. Паспорт утвержден тем же решением. Новый паспорт утвержден постановлением Правительства Нижегородской области от 01.04.2008 № 107. В 2015 году постановлением Правительства Нижегородской области от 14.10.2015 № 663 утверждена новая редакция паспорта. Изменения в паспорт внесены постановлением Правительства Нижегородской области от 27.07.2021 № 642
138	Биоценозы поймы реки Оки у поселка Внутренний	1 020,20		памятник природы	региональный	комплексный	г.о.г.Выкса	Решение Нижегородского областного Совета народных депутатов от 02.11.1993 № 340-м. Паспорт утвержден тем же решением.
139	Участок хвойных лесов у поселка Внутренний	57,00	286,00	памятник природы	региональный	комплексный	г.о.г.Выкса	Решение Нижегородского областного Совета народных депутатов от 02.11.1993 № 340-м. Паспорт утвержден тем же решением.
140	Хвойные леса Семиловского лесничества	673,00	489,00	памятник природы	региональный	комплексный	г.о.г.Выкса	Решение Нижегородского областного Совета народных депутатов от 02.11.1993 № 340-м. Паспорт утвержден тем же решением. Новый паспорт утвержден постановлением Правительства Ниже-городской области от 11.02.2010 № 63.
141	Хвойно-широколиственные леса Семиловского лесничества	1 422,50		памятник природы	региональный	комплексный	г.о.г.Выкса	Решение Нижегородского областного Совета народных депутатов от 02.11.1993 № 340-м. Паспорт утвержден тем же решением.
142	Водоемы с колониями чайковых птиц у г.Выксы	84,00	263,00	памятник природы	региональный	зоологический	г.о.г.Выкса	Решение Нижегородского областного Совета народных депутатов от 02.11.1993 № 340-м. Паспорт утвержден тем же решением.
143	Сосновая посадка	29,00		природно-исторический	местный	природно-исторический	г.о.г.Выкса	Решение Городской Думы г. Выкса от 10.08.2010 № 59.

№ п/п	Наименование ООПТ	Площадь, га		Категория	Уровень значимости	Профиль	Муниципальное образование (городской, муниципальный округ)	Правоустанавливающие документы
		ООПТ	охранной зоны					
		всего	всего					
				комплекс				Паспорт утвержден тем же решением.
144	Массив широколиственных лесов по р. Пьяне	543,00		памятник природы	региональный	комплексный	Гагинский	Распоряжение Администрации Нижегородской области от 20.08.1996 № 1120-р. Паспорт утвержден тем же распоряжением.
145	Дубрава у г. Городца	5 010,00		памятник природы	региональный	комплексный	Городецкий	Решение исполкома Горьковского областного Совета народных депутатов от 14.02.1984 № 56. Паспорт утвержден распоряжением Администрации Нижегородской области от 21.08.1996 № 1129-р
146	Озеро Спасское	10,60	6,96	памятник природы	региональный	рекреационный	Городецкий	Решение исполкома Горьковского областного Совета народных депутатов от 14.02.1984 № 56. Паспорт утвержден постановлением Правительства Нижегородской области от 06.09.2013 № 622.
147	Водоем с колонией чаек у с. Смольки	17,00	25,00	памятник природы	региональный	зоологический	Городецкий	Распоряжение Администрации Нижегородской области от 20.08.1996 № 1120-р. Паспорт утвержден тем же распоряжением.
148	Болото Приузолье	13,20	79,00	памятник природы	региональный	комплексный	Городецкий	Распоряжение Администрации Нижегородской области от 20.08.1996 № 1120-р. Паспорт утвержден тем же распоряжением.
149	Лесной массив в Волжском лесничестве	658,00		памятник природы	региональный	комплексный	Городецкий	Распоряжение Администрации Нижегородской области от 20.08.1996 № 1120-р. Паспорт утвержден тем же распоряжением.
150	Участок сосновых лесов в Бриляковском лесничестве	288,80	486,40	памятник природы	региональный	комплексный	Городецкий	Распоряжение Администрации Нижегородской области от 20.08.1996 № 1120-р. Паспорт утвержден тем же распоряжением.
151	Источник Никола-Ключ	4,94		охраняемый объект природного	местный		Городецкий	Постановление главы местного самоуправления Городецкого района Нижегородской области от 23.12.2009 №4676. Паспорт

№ п/п	Наименование ООПТ	Площадь, га		Категория	Уровень значимости	Профиль	Муниципальное образование (городской, муниципальный округ)	Правоустанавливающие документы
		ООПТ	охранной зоны					
		всего	всего					
				комплекса населенных пунктов				утвержден тем же постановлением. Изменения в паспорт внесены постановлением администрации Городецкого муниципального района Нижегородской области от 10.12.2019 № 3651.
152	Кедрово-лиственничный массив	5,50		памятник природы	региональный	ботанический	Дальнеконстантиновский	Решение исполкома Горьковского областного Совета народных депутатов от 14.02.1984 № 56. Паспорт утвержден распоряжением Администрации Нижегородской области от 21.08.1996 № 1129-р
153	Роща Роштанки у с.Дальнее Константиново	73,00		памятник природы	региональный	комплексный	Дальнеконстантиновский	Решение исполкома Горьковского областного Совета народных депутатов от 14.02.1984 № 56. Паспорт утвержден распоряжением Администрации Нижегородской области от 21.08.1996 № 1129-р
154	Сосново-можжевеловый остепненный массив	347,00		памятник природы	региональный	комплексный	Дальнеконстантиновский	Решение исполкома Горьковского областного Совета народных депутатов от 14.02.1984 № 56. Паспорт утвержден распоряжением Администрации Нижегородской области от 21.08.1996 № 1129-р
155	Массив высоковозрастных хвойно-широколиственных лесов около п.Дубки	532,30		памятник природы	региональный	комплексный	Дальнеконстантиновский	Распоряжение Администрации Нижегородской области от 20.08.1996 № 1120-р. Паспорт утвержден тем же распоряжением.
156	Массив высоковозрастных хвойно-широколист-венных лесов около д.Большое Сескино	267,30	338,30	памятник природы	региональный	комплексный	Дальнеконстантиновский	Распоряжение Администрации Нижегородской области от 20.08.1996 № 1120-р. Паспорт утвержден тем же распоряжением.
157	Березовая роща с.Борисово-Покровское	2,10		памятник природы	региональный	рекреационный	Дальнеконстантиновский	Решение исполкома Горьковского областного Совета народных депутатов от 14.02.1984 № 56
158	Лесное урочище «Гари» близ с. Сарлей	8,00		памятник природы	региональный	рекреационный	Дальнеконстантиновский	Решение исполкома Горьковского областного Совета народных депутатов от 14.02.1984 № 56

№ п/п	Наименование ООПТ	Площадь, га		Категория	Уровень значимости	Профиль	Муниципальное образование (городской, муниципальный округ)	Правоустанавливающие документы
		ООПТ	охранной зоны					
		всего	всего					
159	Липовая роща у с.Татарское	2,50		памятник природы	региональный	рекреационный	Дальнеконстантиновский	Решение исполкома Горьковского областного Совета народных депутатов от 14.02.1984 № 56
160	Парк с. Малая Пица	2,40		Парк с. Малая Пица	Парк с. Малая Пица	Парк с. Малая Пица	Дальнеконстантиновский	Решение исполкома Горьковского областного Совета народных депутатов от 14.02.1984 № 56
161	Парк с. Симбилей	0,30		памятник природы	региональный	природно-исторический	Дальнеконстантиновский	Решение исполкома Горьковского областного Совета народных депутатов от 14.02.1984 № 56
162	Парк с. Таможниково	4,70		памятник природы	региональный	природно-исторический	Дальнеконстантиновский	Решение исполкома Горьковского областного Совета народных депутатов от 14.02.1984 № 56
163	Пруд с. Малая Пица	10,00		памятник природы	региональный	рекреационный	Дальнеконстантиновский	Решение исполкома Горьковского областного Совета народных депутатов от 14.02.1984 № 56
164	Склоны долины верховьев р. Озерки	211,00		памятник природы	региональный	комплексный	Дальнеконстантиновский	Решение исполкома Горьковского областного Совета народных депутатов от 14.02.1984 № 56. Паспорт утвержден распоряжением Администрации Нижегородской области от 21.08.1996 № 1129-р
165	Участок леса с колонией серых цапель близ с.Сарлей	27,50		памятник природы	региональный	зоологический	Дальнеконстантиновский	Распоряжение Администрации Нижегородской области от 20.08.1996 № 1120-р. Паспорт утвержден тем же распоряжением.
166	Дальнеконстантиновская	4 945,00		территория охраняемого ландшафта	региональный	комплексный	Дальнеконстантиновский	Решение исполкома Горьковского областного Совета народных депутатов от 03.03.1956 № 94. Положение о заказнике утверждено решением Горьковского облисполкома от 06.03.1989 № 102. Заказник реорганизован в ТОЛ постановлением Правительства Нижегородской области от 7.08.2009 №570. Положение о ТОЛ утверждено постановлением Правительства Нижегородской области от

№ п/п	Наименование ООПТ	Площадь, га		Категория	Уровень значимости	Профиль	Муниципальное образование (городской, муниципальный округ)	Правоустанавливающие документы
		ООПТ	охранной зоны					
		всего	всего					
								30.11.2009 № 890.
167	Урочище Ломовка	658,90		памятник природы	региональный	комплексный	Дивеевский	Распоряжение Администрации Нижегородской области от 22.08.1997 №1206-р. Паспорт утвержден тем же распоряжением. Распоряжением Правительства Нижегородской области от 30.07.2018 № 814-р в паспорт внесены изменения.
168	Урочище Скит и прилегающий лесной массив	347,80	738,40	памятник природы	региональный	комплексный	Дивеевский	Распоряжение Администрации Нижегородской области от 08.04.1996 №468-р. Паспорт утвержден тем же распоряжением.
169	Ковернинский	21 917,00		государственный природный заказник	региональный	биологический (охотничий)	Ковернинский	Решение Горьковского облисполкома от 26.05.1969 № 392. Реорганизован с утверждением нового положения Постановлением Правительства Ниже-городской области от 04.02.2010 №51
170	Болото Мазовское-2	26,50	37,14	памятник природы	региональный	комплексный	Ковернинский	Решение Нижегородского областного Совета народных депутатов от 02.11.1993 № 340-м. Паспорт утвержден тем же решением.
171	Участки сосново-лиственничного леса у с.Высоково	7,40		памятник природы	региональный	комплексный	Ковернинский	Решение Нижегородского областного Совета народных депутатов от 02.11.1993 № 340-м. Паспорт утвержден тем же решением.
172	Болота и участки лиственнично-соснового леса Наумовского лесничества	1 410,30	1 616,30	памятник природы	региональный	комплексный	Ковернинский	Решение Нижегородского областного Совета народных депутатов от 02.11.1993 № 340-м. Паспорт утвержден тем же решением.
173	Болото Малое	40,40	70,20	памятник природы	региональный	комплексный	Ковернинский	Распоряжение Администрации Нижегородской области от 13.11.1996 №1479-р. Паспорт утвержден тем же распоряжением.

№ п/п	Наименование ООПТ	Площадь, га		Категория	Уровень значимости	Профиль	Муниципальное образование (городской, муниципальный округ)	Правоустанавливающие документы
		ООПТ	охранной зоны					
		всего	всего					
174	Болото Шарлово	125,90		памятник природы	региональный	комплексный	Ковернинский	Распоряжение Администрации Нижегородской области от 13.11.1996 №1479-р. Паспорт утвержден тем же распоряжением.
175	Участки еловых лесов близ д. Сермягино	488,70		памятник природы	региональный	комплексный	Ковернинский	Распоряжение Администрации Нижегородской области от 13.11.1996 №1479-р. Паспорт утвержден тем же распоряжением.
176	Болото Клюквенное	39,80	90,00	памятник природы	региональный	комплексный	Краснобаковский	Решение исполкома Горьковского областного Совета народных депутатов от 26.01.1978 № 42. Паспорт утвержден распоряжением Администрации Нижегородской области от 20.08.1996 № 1121-р. Изменения внесены распоряжением Правительства Нижегородской области от 25.05.2017 № 747-р.
177	Болота Токовые	623,50	601,80	памятник природы	региональный	комплексный	Краснобаковский	Решение исполкома Горьковского областного Совета народных депутатов от 26.01.1978 № 42. Паспорт утвержден распоряжением Администрации Нижегородской области от 20.08.1996 № 1121-р. Изменения внесены распоряжением Правительства Нижегородской области от 25.05.2017 № 747-р.
178	Дендропарк Краснобаковского лесхоз-техникума	17,00		памятник природы	региональный	ботанический	Краснобаковский	Решение исполкома Горьковского областного Совета народных депутатов от 14.02.1984 № 56
179	Краснобаковский муравьиный комплекс	59,20		памятник природы	региональный	комплексный	Краснобаковский	Решение исполкома Горьковского областного Совета народных депутатов от 18.04.1986 № 166
180	Болото Трубино I и II	122,50	294,60	памятник природы	региональный	комплексный	Краснобаковский	Распоряжение Администрации Нижегородской области от 20.08.1996 №1121-р. Паспорт утвержден тем же распоряжением. Изменения

№ п/п	Наименование ООПТ	Площадь, га		Категория	Уровень значимости	Профиль	Муниципальное образование (городской, муниципальный округ)	Правоустанавливающие документы
		ООПТ	охранной зоны					
		всего	всего					
								внесены распоряжением Правительства Нижегородской области от 25.05.2017 № 747-р.
181	Болото Гонобобельное	119,20	247,10	памятник природы	региональный	комплексный	Краснобаковский	Распоряжение Администрации Нижегородской области от 20.08.1996 №1121-р. Паспорт утвержден тем же распоряжением. Изменения внесены распоряжением Правительства Нижегородской области от 25.05.2017 № 747-р.
182	Болото Глухарное	35,80	75,20	памятник природы	региональный	комплексный	Краснобаковский	Распоряжение Администрации Нижегородской области от 20.08.1996 №1121-р. Паспорт утвержден тем же распоряжением. Изменения внесены распоряжением Правительства Нижегородской области от 25.05.2017 № 747-р.
183	Участок высоковозрастных хвойных лесов в верховьях р. Черной	114,30	159,70	памятник природы	региональный	комплексный	Краснобаковский	Распоряжение Администрации Нижегородской области от 20.08.1996 №1121-р. Паспорт утвержден тем же распоряжением. Изменения внесены распоряжениями Правительства Нижегородской области от 20.02.2009 № 320-р, от 25.05.2017 № 747-р.
184	Участок высоковозрастных хвойных лесов у истока р.Малый Безменец	68,50	126,80	памятник природы	региональный	комплексный	Краснобаковский	Распоряжение Администрации Нижегородской области от 20.08.1996 №1121-р. Паспорт утвержден тем же распоряжением. Изменения внесены распоряжениями Правительства Нижегородской области от 20.02.2009 № 320-р, от 25.05.2017 № 747-р.
185	Участки высоковозрастных хвойных лесов в истоке р. Чибирь	164,50	209,20	памятник природы	региональный	комплексный	Краснобаковский	Распоряжение Администрации Нижегородской области от 20.08.1996 №1121-р. Паспорт утвержден тем же распоряжением. Изменения внесены распоряжениями Правительства Нижегородской области от 20.02.2009 № 320-р, от 25.05.2017 № 747-р.

№ п/п	Наименование ООПТ	Площадь, га		Категория	Уровень значимости	Профиль	Муниципальное образование (городской, муниципальный округ)	Правоустанавливающие документы
		ООПТ	охранной зоны					
		всего	всего					
186	Озеро в квартале 2 Носовского лесничества и примыкающий болотный массив	25,00	106,00	памятник природы	региональный	комплексный	Краснобаковский	Распоряжение Администрации Нижегородской области от 20.08.1996 №1121-р. Паспорт утвержден тем же распоряжением. Изменения внесены распоряжениями Правительства Нижегородской области от 20.02.2009 № 320-р, от 25.05.2017 № 747-р.
187	Озеро Жаренское	13,60	12,00	памятник природы	региональный	комплексный	Краснобаковский	Распоряжение Администрации Нижегородской области от 20.08.1996 №1121-р. Паспорт утвержден тем же распоряжением. Изменения внесены распоряжением Правительства Нижегородской области от 25.05.2017 № 747-р.
188	Лесной массив в пойме р.Черной	297,60		памятник природы	региональный	комплексный	Краснобаковский	Распоряжение Администрации Нижегородской области от 20.08.1996 №1121-р. Паспорт утвержден тем же распоряжением. Изменения внесены распоряжением Правительства Нижегородской области от 25.05.2017 № 747-р.
189	Парк с. Дмитриевское	15,00		памятник природы	региональный	рекреационный	Краснобаковский	Решение исполкома Горьковского областного Совета народных депутатов от 14.02.1984 № 56
190	Уразовский	5 500,00		государственный природный заказник	региональный	биологический (охотничий)	Краснооктябрьский	Решение исполкома Горьковского областного Совета народных депутатов от 26.11.1984 № 530. Положение утверждено этим же решением.
191	Степные участки по р.Субой	297,50		памятник природы	региональный	комплексный	Краснооктябрьский	Решение исполкома Горьковского областного Совета народных депутатов от 20.10.1965 № 915. Паспорт утвержден постановлением Правительства Нижегородской области от 01.11.2012 № 774.
192	Степные участки по склонам правого берега р. Пица	781,20		памятник природы	региональный	комплексный	Краснооктябрьский	Решение исполкома Горьковского областного Совета народных депутатов от 20.10.1965 № 915. Паспорт утвержден постановлением

№ п/п	Наименование ООПТ	Площадь, га		Категория	Уровень значимости	Профиль	Муниципальное образование (городской, муниципальный округ)	Правоустанавливающие документы
		ООПТ	охранной зоны					
		всего	всего					
								Правительства Нижегородской области от 01.11.2012 № 774.
193	Болото Шава	260,30		памятник природы	региональный	комплексный	Кстовский	Решение исполкома Горьковского областного Совета народных депутатов от 20.08.1975 № 545. Паспорт утвержден распоряжением Правительства Нижегородской области от 24.12.2003 № 808-р.Распоряжением Правительства Нижегородской области от 27.08.2015 № 1585-р внесены изменения в режим охраны.
194	Территория «Горный Борок – Шавская Горка – Кадницы»	340,00		памятник природы	региональный	комплексный	Кстовский	Решение исполкома Горьковского областного Совета народных депутатов от 20.08.1975 № 545. Паспорт утвержден распоряжением Правительства Нижегородской области от 24.12.2003 № 808-р. Распоряжением Правительства Нижегородской области от 27.08.2015 № 1585-р внесены изменения в режим охраны.
195	Парк санатория «Зименки»	8,30	25,50	памятник природы	региональный	природно-исторический	Кстовский	Решение исполкома Горьковского областного Совета народных депутатов от 20.10.65г. № 915. Паспорт утвержден постановлением Правительства Нижегородской области от 22.03.2007 № 85.
196	Лесные посадки в д.Майдан	0,28		памятник природы	региональный	рекреационный	Кстовский	Решение исполкома Горьковского областного Совета народных депутатов от 20.10.1965 № 915. Паспорт утвержден постановлением Правительства Нижегородской области от 17.08.2022 № 640.

№ п/п	Наименование ООПТ	Площадь, га		Категория	Уровень значимости	Профиль	Муниципальное образование (городской, муниципальный округ)	Правоустанавливающие документы
		ООПТ	охранной зоны					
		всего	всего					
197	Зеленый город	4 362,10		памятник природы	региональный	рекреационный	Кстовский	Решение исполкома Горьковского областного Совета народных депутатов от 20.10.1965 № 915. Паспорт утвержден распоряжением Правительства Нижегородской области от 23.03.2006 № 191-р. Новый паспорт утвержден распоряжением Правительства Нижегородской области от 06.02.2013 № 233-р. Распоряжениями Правительства Нижегородской области от 12.02.2014 № 187-р, от 12.05.2015 № 714-р внесены изменения в паспорт на памятник природы.
198	Участки пойменных лесов у с.Мурзицы	421,00		памятник природы	региональный	комплексный	г.о.г.Кулебаки	Постановление Законодательного Собрания Нижегородской области от 29.11.1994 № 126. Паспорт утвержден тем же постановлением.
199	Участки пойменных лесов у с.Шилокша	945,00		памятник природы	региональный	комплексный	г.о.г.Кулебаки	Постановление Законодательного Собрания Нижегородской области от 29.11.1994 № 126. Паспорт утвержден тем же постановлением.
200	Участки сосновых лесов у г.Кулебаки	715,30		памятник природы	региональный	комплексный	г.о.г.Кулебаки	Постановление Законодательного Собрания Нижегородской области от 29.11.1994 № 126. Паспорт утвержден тем же постановлением. Новый паспорт утвержден постановлением Правительства Нижегородской области от 8.05.2008 №184.
201	Дубрава Мадаевского лесничества	73,90	111,10	памятник природы	региональный	комплексный	Лукояновский	Решение исполкома Горьковского областного Совета народных депутатов от 14.02.1984 № 56. Паспорт утвержден распоряжением Администрации Нижегородской области от 17.10.1995 № 1385-р
202	Дубрава Печинского	41,30	71,40	памятник	региональный	комплексный	Лукояновский	Решение исполкома

№ п/п	Наименование ООПТ	Площадь, га		Категория	Уровень значимости	Профиль	Муниципальное образование (городской, муниципальный округ)	Правоустанавливающие документы
		ООПТ	охранной зоны					
		всего	всего					
	лесничества			природы				Горьковского областного Совета народных депутатов от 14.02.1984 № 56. Паспорт утвержден распоряжением Администрации Нижегородской области от 17.10.1995 № 1385-р
203	Пруд имени С.А.Бурова (ранее - “Орловский пруд”)	17,00		памятник природы	региональный	гидрологический	Лукояновский	Решение исполкома Горьковского областного Совета народных депутатов от 14.02.1984 № 56. Переименован распоряжением Правительства Нижегородской области от 28.03.2002 № 168-р
204	Панзельский пруд и сосновые леса в его окрестностях	69,30	272,70	памятник природы	региональный	комплексный	Лукояновский	Решение Нижегородского областного Совета народных депутатов от 02.11.1993 № 340-м. Паспорт утвержден тем же постановлением.О223
205	Роща Магницкого	802,00		памятник природы	региональный	ботанический	Лукояновский	Решение исполкома Горьковского областного Совета народных депутатов от 14.02.1984 № 56. Паспорт утвержден распоряжением Администрации Нижегородской области от 17.10.1995 № 1385-р.
206	Участки дубрав в Кутумском лесничестве к юго-западу от поселка Кутум	188,00		памятник природы	региональный	комплексный	Лукояновский	Решение Нижегородского областного Совета народных депутатов от 02.11.1993 № 340-м. Паспорт утвержден тем же решением.
207	Участки дубрав и их производных в Мадаевском лесничестве	81,30	465,70	памятник природы	региональный	комплексный	Лукояновский	Решение Нижегородского областного Совета народных депутатов от 02.11.1993 № 340-м. Паспорт утвержден тем же решением.
208	Кленово-липовый лес у д.Санки	35,80	169,20	памятник природы	региональный	комплексный	Лукояновский	Решение Нижегородского областного Совета народных депутатов от 02.11.1993 № 340-м. Паспорт утвержден тем же решением.
209	Дубрава у д.Гремячка	70,50	335,50	памятник природы	региональный	комплексный	Лукояновский	Решение Нижегородского областного Совета народных депутатов от 02.11.1993 № 340-м. Паспорт утвержден тем же решением.
210	Дубрава по оврагу во 2	70,30	192,70	памятник	региональный	комплексный	Лукояновский	Решение Нижегородского

№ п/п	Наименование ООПТ	Площадь, га		Категория	Уровень значимости	Профиль	Муниципальное образование (городской, муниципальный округ)	Правоустанавливающие документы
		ООПТ	охранной зоны					
		всего	всего					
	квартале Кутумского лесничества			природы				областного Совета народных депутатов от 02.11.1993 № 340-м. Паспорт утвержден тем же решением.
211	Дубрава в 1 километре к северо-западу от пос.Преображенский	20,00	29,00	памятник природы	региональный	комплексный	Лукояновский	Постановление Законодательного Собрания Нижегородской области от 29.11.1994 № 126. Паспорт утвержден тем же постановлением.
212	Участок широколиственного леса и его производных у истоков р.Ежать	62,80	153,20	памятник природы	региональный	комплексный	Лукояновский	Постановление Законодательного Собрания Нижегородской области от 29.11.1994 № 126. Паспорт утвержден тем же постановлением.
213	Дубрава в 3 километрах к югу от с.Покровка	35,00	58,00	памятник природы	региональный	комплексный	Лукояновский	Постановление Законодательного Собрания Нижегородской области от 29.11.1994 № 126. Паспорт утвержден тем же постановлением.
214	Разинский камень	5,70		памятник природы	региональный	геологический, природно-исторический	Лукояновский	Постановление Законодательного Собрания Нижегородской области от 29.11.1994 № 126. Паспорт утвержден тем же постановлением.
215	Мордовская священная роща Явлей	35,00		памятник природы	региональный	природно-исторический	Лукояновский	Постановление Законодательного Собрания Нижегородской области от 29.11.1994 № 126. Паспорт утвержден тем же постановлением.
216	Мордовская священная роща Лукаш	11,50		памятник природы	региональный	природно-исторический	Лукояновский	Постановление Законодательного Собрания Нижегородской области от 29.11.1994 № 126. Паспорт утвержден тем же постановлением.
217	Болото Бакалдинское	10 220,20	9 877,50	памятник природы	региональный	комплексный	Лысковский	Решение Нижегородского областного Совета народных депутатов от 15.03.1994 № 47-м. Паспорт утвержден тем же решением. Новый паспорт утвержден постановлением

№ п/п	Наименование ООПТ	Площадь, га		Категория	Уровень значимости	Профиль	Муниципальное образование (городской, муниципальный округ)	Правоустанавливающие документы
		ООПТ	охранной зоны					
		всего	всего					
								Правительства Нижегородской области от 29.04.2013 № 281. Постановлением Правительства Нижегородской области от 14.01.2016 № 4 в паспорт внесены изменения.
218	Болото Дерябинское и озеро Дерябинское	661,80	1 903,20	памятник природы	региональный	комплексный	Лысковский	Решение исполкома Нижегородского областного Совета народных депутатов от 26.01.1978 № 42. Реорганизован постановлением Правительства Нижегородской области от 01.03.2013 № 127. Паспорт утвержден тем же постановлением.
219	Степные участки по р.Сундовик (Оленина гора)	76,15		памятник природы	региональный	комплексный	Лысковский	Решение исполкома Горьковского областного Совета народных депутатов от 20.10.1965 № 915. Паспорт утвержден постановлением Правительства Нижегородской области от 01.03.2013 № 127.
220	Пойменная дубрава у д.Пенякша	39,61	63,90	памятник природы	региональный	комплексный	Лысковский	Решение Нижегородского областного Совета народных депутатов от 15.03.1994 № 47-м. Паспорт утвержден тем же решением.
221	Участок соснового леса с молодилом побегоносным у с.Макарьево	22,40		памятник природы	региональный	комплексный	Лысковский	Решение Нижегородского областного Совета народных депутатов от 15.03.1994 № 47-м. Паспорт утвержден тем же решением.
222	Болото Поколевское и озеро Поколево	299,40		памятник природы	региональный	комплексный	г.о.Навашинский	Постановление Правительства Нижегородской области от 06.07.2020 № 544. Паспорт утвержден тем же постановлением.
223	Озеро Святое Дедовское	128,10	261,10	памятник природы	региональный	комплексный	г.о.Навашинский	Решение исполкома Горьковского областного Совета народных депутатов от 17.08.1976 № 558. Паспорт утвержден распоряжением Администрации Нижегородской области от 06.02.1995 №142-р
224	Озеро Святое	242,30		памятник	региональный	комплексный	г.о.Навашинский	Постановление Правительства Нижегородской области от

№ п/п	Наименование ООПТ	Площадь, га		Категория	Уровень значимости	Профиль	Муниципальное образование (городской, муниципальный округ)	Правоустанавливающие документы
		ООПТ	охранной зоны					
		всего	всего					
	Степуринское и окружающий массив лесов и болот			природы				16.07.2020 № 593. Паспорт утвержден тем же постановлением.
225	Парк с.Ефаново	2,60		памятник природы	региональный	природно-исторический	г.о.Навашинский	Решение исполкома Горьковского областного Совета народных депутатов от 18.04.1986 № 166. Паспорт утвержден постановлением Правительства Нижегородской области от 25.08.2020 № 720.
226	Парк с.Монаково	4,70		памятник природы	региональный	природно-исторический	г.о.Навашинский	Решение исполкома Горьковского областного Совета народных депутатов от 18.04.1986 № 166. Паспорт утвержден постановлением Правительства Нижегородской области от 16.07.2020 № 594.
227	Парк с.Спас-Седчино	0,90		памятник природы	региональный	природно-исторический	г.о.Навашинский	Решение исполкома Горьковского областного Совета народных депутатов от 18.04.1986 № 166. Паспорт утвержден. постановлением Правительства Нижегородской области от 02.09.2020 № 738
228	Озеро Пешнее	18,90	438,10	памятник природы	региональный	комплексный	г.о.Навашинский	Решение Нижегородского областного Совета народных депутатов от 15.03.1994 № 47-м. Паспорт утвержден тем же решением.
229	Тумботинский	10 618,00		государственный природный заказник	региональный	комплексный	Павловский	Решение исполкома Нижегородского областного Совета народных депутатов от 26.05.1992 № 158-м. Положение утверждено тем же решением. Новая редакция положения утверждена постановлением Правительства Нижегородской области от 01.06.2015 №343.
230	Дендросад Павловского мехлесхоза в г.Павлово	8,60		памятник природы	региональный	ботанический	Павловский	Решение исполкома Горьковского областного Совета народных депутатов от 18.04.1986 № 166. Паспорт утвержден постановлением Правительства Нижегородской области от 06.07.2021 № 591. В

№ п/п	Наименование ООПТ	Площадь, га		Категория	Уровень значимости	Профиль	Муниципальное образование (городской, муниципальный округ)	Правоустанавливающие документы
		ООПТ	охранной зоны					
		всего	всего					
								2022 году внесены изменения постановлением Правительства Нижегородской области от 02.06.2022 № 400.
231	Озеро Ворсменское (Тосканка)	178,00	265,00	памятник природы	региональный	комплексный	Павловский	Решение исполкома Горьковского областного Совета народных депутатов от 18.04.1986 № 166. Паспорт утвержден постановлением Правительства Нижегородской области от 8.12.2008 № 577. Изменения в паспорт внесены постановлением Правительства Нижегородской области от 28.08.2017 № 641.
232	Озеро “Ключик” (Доскинское Святое)	11,00		памятник природы	региональный	природно-исторический	Павловский	Решение исполкома Горьковского областного Совета народных депутатов от 18.04.1986 № 166.
233	Озеро Лосиное	0,80		памятник природы	региональный	комплексный	Павловский	Решение исполкома Горьковского областного Совета народных депутатов от 18.04.1986 № 166.
234	Озеро Святое Тумботинское	18,00		памятник природы	региональный	комплексный	Павловский	Решение исполкома Горьковского областного Совета народных депутатов от 18.04.1986 № 166.
235	Озеро Святое Щепачихинское	10,70		памятник природы	региональный	комплексный	Павловский	Решение исполкома Горьковского областного Совета народных депутатов от 18.04.1986 № 166.
236	Парк “Дальняя круча”	5,08		памятник природы	региональный	ботанический	Павловский	Решение исполкома Горьковского областного Совета народных депутатов от 18.04.1986 № 166. Паспорт утвержден постановлением Правительства Нижегородской области от 13.04.2021 № 297
237	Парк г.Горбатова	1,50		памятник природы	региональный	природно-исторический	Павловский	Решение исполкома Горьковского областного Совета народных депутатов от 18.04.1986 № 166.
238	Сосна необычной формы ветвления		5,00	памятник природы	региональный	ботанический	Павловский	Решение исполкома Горьковского областного Совета народных депутатов от 18.04.1986 № 166.

№ п/п	Наименование ООПТ	Площадь, га		Категория	Уровень значимости	Профиль	Муниципальное образование (городской, муниципальный округ)	Правоустанавливающие документы
		ООПТ	охранной зоны					
		всего	всего					
239	Участок хвойно-широколиственного леса к северу от п. Сатис	122,60	184,40	памятник природы	региональный	комплексный	г.о.г.Первомайск	Распоряжение Администрации Нижегородской области от 08.04.1996 №468-р. Паспорт утвержден тем же распоряжением.
240	Участок хвойно-широколиственного леса около бывшего кордона Новоникольский	82,20	93,90	памятник природы	региональный	комплексный	г.о.г.Первомайск	Распоряжение Администрации Нижегородской области от 08.04.1996 №468-р. Паспорт утвержден тем же распоряжением.
241	Участок хвойно-широколиственного леса в кв. 149, 150 Сатисского лесничества	82,70	144,30	памятник природы	региональный	комплексный	г.о.г.Первомайск	Распоряжение Администрации Нижегородской области от 08.04.1996 №468-р. Паспорт утвержден тем же распоряжением.
242	Участки хвойно-широколиственного леса в Шутиловском лесничестве	263,40	553,40	памятник природы	региональный	комплексный	г.о.г.Первомайск	Распоряжение Администрации Нижегородской области от 08.04.1996 №468-р. Паспорт утвержден тем же распоряжением.
243	Дубрава у с. Нелей	31,50	52,80	памятник природы	региональный	комплексный	г.о.г.Первомайск	Распоряжение Администрации Нижегородской области от 08.04.1996 №468-р. Паспорт утвержден тем же распоряжением.
244	Лесной массив по р.Сатис в Кавказском лесничестве	275,90	432,10	памятник природы	региональный	комплексный	г.о.г.Первомайск	Распоряжение Администрации Нижегородской области от 08.04.1996 №468-р. Паспорт утвержден тем же распоряжением.
245	Графинские пропасти	19,00	60,30	памятник природы	региональный	геоморфологический, геологический, гидрологический	г.о.г.Первомайск	Распоряжение Администрации Нижегородской области от 08.04.1996 №468-р. Паспорт утвержден тем же распоряжением.
246	Участок леса по р. Сухой Алатырь	59,80	170,20	памятник природы	региональный	комплексный	г.о.г.Первомайск	Распоряжение Администрации Нижегородской области от 08.04.1996 №468-р. Паспорт утвержден тем же распоряжением.
247	Рогожский (Карамзинский) парк и система прудов близ с.Большой Макателем	23,80		памятник природы	региональный		г.о.г.Первомайск	Постановление Правительства Нижегородской области от 30.12.2011 №1121. Паспорт утвержден тем же постановлением.

№ п/п	Наименование ООПТ	Площадь, га		Категория	Уровень значимости	Профиль	Муниципальное образование (городской, муниципальный округ)	Правоустанавливающие документы
		ООПТ	охранной зоны					
		всего	всего					
248	Ичалковский бор	936,00		памятник природы	региональный	комплексный	г.о.Перевозский	Решение исполкома Горьковского областного Совета народных депутатов от 20.10.1965 № 915
249	Урочище Каменное	25,20		памятник природы	региональный	комплексный	г.о.Перевозский	Решение Нижегородского областного Совета народных депутатов от 02.11.1993 № 340-м. Паспорт утвержден тем же решением.
250	Степные склоны у с.Ревезень	380,00		памятник природы	региональный	комплексный	г.о.Перевозский	Решение Нижегородского областного Совета народных депутатов от 02.11.1993 № 340-м. Паспорт утвержден тем же решением.
251	Степные склоны у д.Киселиха	65,00		памятник природы	региональный	комплексный	г.о.Перевозский	Решение Нижегородского областного Совета народных депутатов от 02.11.1993 № 340-м. Паспорт утвержден тем же решением.
252	Участки хвойно-широколиственных лесов по оврагам к северу от с.Ичалки	104,00		памятник природы	региональный	комплексный	г.о.Перевозский	Распоряжение Администрации Нижегородской области от 25.05.1998 №761-р. Паспорт утвержден тем же распоряжением.
253	Парк с. Курмыш	6,50		памятник природы	региональный	природно-исторический	Пильнинский	Решение исполкома Горьковского областного Совета народных депутатов от 14.02.1984 № 56.
254	«Пушкинский сад» с.Курмыш	0,40		памятник природы	региональный	природно-исторический	Пильнинский	Решение исполкома Горьковского областного Совета народных депутатов от 14.02.1984 № 56.
255	Пойменный лес с колонией серых цапель у с. Курмыш	28,00		памятник природы	региональный	комплексный	Пильнинский	Решение Нижегородского областного Совета народных депутатов от 02.11.1993 № 340-м. Паспорт утвержден тем же решением.
256	Степные участки по р.Рудня	921,00		памятник природы	региональный	комплексный	Починковский	Решение исполкома Горьковского областного Совета народных депутатов от 20.10. 1965 № 915. Паспорт утвержден постановлением Правительства Нижегородской области от 29.01.2013 № 39.
257	Дубрава у с. Пеля-	81,20	181,80	памятник	региональный	комплексный	Починковский	Постановление Правительства Нижегородской области от

№ п/п	Наименование ООПТ	Площадь, га		Категория	Уровень значимости	Профиль	Муниципальное образование (городской, муниципальный округ)	Правоустанавливающие документы
		ООПТ	охранной зоны					
		всего	всего					
	Хованская			природы				29.01.2013 № 38. Паспорт утвержден тем же постановлением.
258	Участки дубрав в Коммунарском лесничестве	1 921,00		памятник природы	региональный	комплексный	Починковский	Постановление Правительства Нижегородской области от 29.01.2013 № 38. Паспорт утвержден тем же постановлением.
259	Болото Большое Клушинское	1 380,30	999,30	памятник природы	региональный	комплексный	г.о.Семеновский	Решение исполкома Горьковского областного Совета народных депутатов от 15.05.1973 № 313
260	Болото Долгое	764,30	1 079,60	памятник природы	региональный	комплексный	г.о.Семеновский	Решение исполкома Горьковского областного Совета народных депутатов от 15.05.1973 № 313
261	Болото Калган	834,60	573,20	памятник природы	региональный	комплексный	г.о.Семеновский	Решение исполкома Горьковского областного Совета народных депутатов от 15.05.1973 № 313
262	Болото Келейное Кривое	2 153,70	669,60	памятник природы	региональный	комплексный	г.о.Семеновский	Решение исполкома Горьковского областного Совета народных депутатов от 15.05.1973 № 313
263	Кедр-долгожитель г.Семенов			памятник природы	региональный	ботанический	г.о.Семеновский	Решение исполкома Горьковского областного Совета народных депутатов от 14.02.1984 № 56
264	Кедровый массив	1,00		памятник природы	региональный	ботанический	г.о.Семеновский	Решение исполкома Горьковского областного Совета народных депутатов от 14.02.1984 № 56
265	Сосна-долгожитель в д.Улангерь			памятник природы	региональный	ботанический	г.о.Семеновский	Решение исполкома Горьковского областного Совета народных депутатов от 14.02.1984 № 56
266	Урочище древовидного можжевельника	73,00		памятник природы	региональный	ботанический	г.о.Семеновский	Решение исполкома Горьковского областного Совета народных депутатов от 14.02.1984 № 56
267	Урочище плюсовых деревьев сосны в квартале 59 Семенов-ского лесничества	16,20		памятник природы	региональный	комплексный	г.о.Семеновский	Решение исполкома Горьковского областного Совета народных депутатов от 14.02.1984 № 56

№ п/п	Наименование ООПТ	Площадь, га		Категория	Уровень значимости	Профиль	Муниципальное образование (городской, муниципальный округ)	Правоустанавливающие документы
		ООПТ	охранной зоны					
		всего	всего					
268	Географические лесные культуры М.Г.Здорика	644,00		памятник природы	региональный	комплексный	г.о.Семеновский	Распоряжение исполкома Горьков-ского областного Совета народных депутатов от 11.08.1977 № 624-р. Паспорт утвержден распоряжением Администрации Нижегородской области от 26.05.1998 №787-р.
269	Болото Межевое	78,00		памятник природы	региональный	комплексный	г.о.Семеновский	Решение исполкома Горьковского областного Совета народных депутатов от 14.02.1984 № 56
270	Болото Бор	14,00	177,90	памятник природы	региональный	комплексный	г.о.Семеновский	Распоряжение Администрации Нижегородской области от 08.04.1996 №468-р. Паспорт утвержден тем же распоряжением.
271	Болото Князь	139,40	524,40	памятник природы	региональный	комплексный	г.о.Семеновский	Распоряжение Администрации Нижегородской области от 08.04.1996 №468-р. Паспорт утвержден тем же распоряжением.
272	Сергачский дендропарковый комплекс имени В.Н.Черепанова	90,50		памятник природы	региональный	ботанический, геологический	Сергачский	Решение исполкома Горьковского областного Совета народных депутатов от 18.04.1986 № 166. Паспорт утвержден постановлением Правительства Нижегородской области от 13.04.2021 № 295
273	Пойма р. Пьяны у с.Игнатово	1 022,00		памятник природы	региональный	комплексный	Сергачский	Решение Нижегородского областного Совета народных депутатов от 15.03.1994 № 47-м. Паспорт утвержден тем же решением.
274	Парк с. Покров-Полянка (д.Ильинка)	6,40		памятник природы	региональный	ботанический	Сергачский	Решение исполкома Горьковского областного Совета народных депутатов от 18.04.1986 № 166. Паспорт утвержден постановлением Правительства Нижегородской области от 22.04.2021 № 329
275	Фрагменты парка с.Игнатово с окружаю-щими ландшафтами	3,00		памятник природы	региональный	природно-исторический	Сергачский	Решение исполкома Горьковского областного Совета народных депутатов от 18.04.1986 № 166
276	Водоем с колонией чаек в	9,50		памятник	региональный	комплексный	Сергачский	Решение Нижегородского

№ п/п	Наименование ООПТ	Площадь, га		Категория	Уровень значимости	Профиль	Муниципальное образование (городской, муниципальный округ)	Правоустанавливающие документы
		ООПТ	охранной зоны					
		всего	всего					
	г. Сергач			природы				областного Совета народных депутатов от 15.03.1994 № 47-м. Паспорт утвержден тем же решением.
277	Черноольховое болото с колонией серых цапель у г. Сергача	34,00		памятник природы	региональный	комплексный	Сергачский	Решение Нижегородского областного Совета народных депутатов от 15.03.1994 № 47-м. Паспорт утвержден тем же решением.
278	Дубрава у с. Торговое Талызино	58,50	153,50	памятник природы	региональный	комплексный	Сеченовский	Распоряжение Администрации Нижегородской области от 08.04.1996 №468-р. Паспорт утвержден тем же распоряжением.
279	Остров Птичий	2,50		памятник природы	региональный	зоологический	г.о.Сокольский	Распоряжение Администрации Нижегородской области от 13.11.1996 №1479-р. Паспорт утвержден тем же распоряжением.
280	Массив сосновых боров на берегу Горьковского водохранилища близ с.Пелегово	301,00		памятник природы	региональный	комплексный	г.о.Сокольский	Распоряжение Администрации Нижегородской области от 13.11.1996 №1479-р. Паспорт утвержден тем же распоряжением.
281	Массив сосновых боров с колонией серых цапель близ д. Вязовики	401,00		памятник природы	региональный	комплексный	г.о.Сокольский	Распоряжение Администрации Нижегородской области от 13.11.1996 №1479-р. Паспорт утвержден тем же распоряжением.
282	Водоем с колонией озерных чаек в с. Заболотное	8,30		памятник природы	региональный	комплексный	г.о.Сокольский	Распоряжение Администрации Нижегородской области от 13.11.1996 №1479-р. Паспорт утвержден тем же распоряжением.
283	Болото Большое 1	247,10	525,90	памятник природы	региональный	комплексный	Сосновский	Решение Нижегородского областного Совета народных депутатов от 15.03.1994 №47-м. Паспорт утвержден тем же решением.
284	Озеро Родионово и окружающий лесной массив	225,00		памятник природы	региональный	комплексный	Сосновский	Решение Нижегородского областного Совета народных депутатов от 15.03.1994 №47-м. Паспорт утвержден тем же решением. Новый паспорт утвержден постановлением

№ п/п	Наименование ООПТ	Площадь, га		Категория	Уровень значимости	Профиль	Муниципальное образование (городской, муниципальный округ)	Правоустанавливающие документы
		ООПТ	охранной зоны					
		всего	всего					
								Правительства Нижегородской области от 3.07.2009 № 445.
285	Парк с.Елизарово	5,20		памятник природы	региональный	природно-исторический	Сосновский	Решение исполкома Горьковского областного Совета народных депутатов от 14.02.1984 № 56. Паспорт утвержден постановлением Правительства Нижегородской области от 29.05.2012 №315.
286	Карстовые ландшафты с.Рыльково	396,40	262,60	памятник природы	региональный	комплексный	Сосновский	Решение Нижегородского областного Совета народных депутатов от 02.11.1993 № 340-м. Паспорт утвержден тем же решением. Новый паспорт утвержден постановлением Правительства Нижегородской области от 11.02.2010 № 63.
287	Болото Чистое 1	34,80	91,10	памятник природы	региональный	комплексный	Сосновский	Решение Нижегородского областного Совета народных депутатов от 15.03.1994 № 47-м. Паспорт утвержден тем же решением.
288	Озеро Токмарево и окружающий лесной массив	647,70		памятник природы	региональный	комплексный	Сосновский	Решение Нижегородского областного Совета народных депутатов от 15.03.1994 № 47-м. Паспорт утвержден тем же решением.
289	Тонкинский	2 018,00		государственный природный заказник	региональный	комплексный	Тонкинский	Распоряжение Администрации Нижегородской области от 12.02.1997 №171-р. Положение утверждено этим же распоряжением. Внесены дополнения распоряжением Администрации Нижегородской области от 16.02.1999 № 214-р.
290	Болото Темное	57,30		памятник природы	региональный	комплексный	Тонкинский	Решение исполкома Нижегородского областного Совета народных депутатов от 18.04.1986 № 166. Паспорт утвержден постановлением Правительства Нижегородской области от 10.02.2020 № 114.
291	Еловый лес у р.Синьга	11,20	83,80	памятник природы	региональный	комплексный	Тонкинский	Решение Нижегородского областного Совета народных депутатов от 02.11.1993 № 340-м. Паспорт утвержден тем же

№ п/п	Наименование ООПТ	Площадь, га		Категория	Уровень значимости	Профиль	Муниципальное образование (городской, муниципальный округ)	Правоустанавливающие документы
		ООПТ	охранной зоны					
		всего	всего					
								решением.
292	Участок высоковозраст-ного ельника близ д.Фомин Ручей	129,80		памятник природы	региональный	комплексный	Тонкинский	Распоряжение Администрации Нижегородской области от 13.11.1996 №1479-р. Паспорт утвержден тем же распоряжением.
293	Участок высоковозраст-ного елового леса близ д.Ипатово	55,80	116,20	памятник природы	региональный	комплексный	Тонкинский	Распоряжение Администрации Нижегородской области от 13.11.1996 №1479-р. Паспорт утвержден тем же распоряжением.
294	Участок высоковозрастных осинников у д.Набатово	197,70		памятник природы	региональный	комплексный	Тонкинский	Распоряжение Администрации Нижегородской области от 13.11.1996 №1479-р. Паспорт утвержден тем же распоряжением.
295	Марийская священная роща Типаевская Первая	0,00		памятник природы	региональный	природно-исторический	Тонкинский	Распоряжение Администрации Нижегородской области от 13.09.1996 №1236-р. Паспорт утвержден тем же распоряжением.
296	Марийская священная роща Типаевская Вторая	0,03		памятник природы	региональный	природно-исторический	Тонкинский	Распоряжение Администрации Нижегородской области от 13.09.1996 №1236-р. Паспорт утвержден тем же распоряжением.
297	Марийская священная роща Типаевская Третья	0,15		памятник природы	региональный	природно-исторический	Тонкинский	Распоряжение Администрации Нижегородской области от 13.09.1996 №1236-р. Паспорт утвержден тем же распоряжением.
298	Марийская священная роща Типаевская Четвертая	0,30		памятник природы	региональный	природно-исторический	Тонкинский	Распоряжение Администрации Нижегородской области от 13.09.1996 №1236-р. Паспорт утвержден тем же распоряжением.
299	Пижемский	29 680,20		государственный природный заказник	региональный	комплексный	Тоншаевский	Распоряжение Администрации Нижегородской области от 30.10.1998 №1696-р Положение утверждено тем же распоряжением.
300	Массив пихтово-елового леса в кварталах 51, 55 Шайгинского лесничества	246,30		памятник природы	региональный	комплексный	Тоншаевский	Решение Горьковского облисполкома от 11.08.1977 № 624-р. Паспорт утвержден

№ п/п	Наименование ООПТ	Площадь, га		Категория	Уровень значимости	Профиль	Муниципальное образование (городской, муниципальный округ)	Правоустанавливающие документы
		ООПТ	охранной зоны					
		всего	всего					
								распоряжением Администрации Нижегородской области от 21.05.1998 № 756-р.
301	Участок пихтово-елового леса в кв.118 Пижемского лесничества	14,60	66,80	памятник природы	региональный	комплексный	Тоншаевский	Решение Горьковского облисполкома от 11.08.1977 № 624-р. Паспорт утвержден распоряжением Администрации Нижегородской области от 21.05.1998 № 756-р.
302	Участки пихтово-елового леса по реке Пижме	590,20		памятник природы	региональный	комплексный	Тоншаевский	Решение Нижегородского областного Совета народных депутатов от 02.11.1993 № 340-м. Паспорт утвержден тем же решением.
303	Участки южнотаежных лесов в Буреполомском лесничестве	932,90	9 841,10	памятник природы	региональный	комплексный	Тоншаевский	Распоряжение Администрации Нижегородской области от 22.05.1998 №757-р. Паспорт утвержден тем же распоряжением.
304	Болото Озерное	960,50		памятник природы	региональный	комплексный	Тоншаевский	Распоряжение Администрации Нижегородской области от 22.05.1998 №757-р. Паспорт утвержден тем же распоряжением.
305	Болото Боровушкино II	40,40	161,50	памятник природы	региональный	комплексный	Тоншаевский	Распоряжение Администрации Нижегородской области от 22.05.1998 №757-р. Паспорт утвержден тем же распоряжением.
306	Участок пихтово-елового леса в верховьях р.Пижмы у д. Охтарское	71,60	104,40	памятник природы	региональный	комплексный	Тоншаевский	Распоряжение Администрации Нижегородской области от 22.05.1998 №757-р. Паспорт утвержден тем же распоряжением.
307	Болото Ломинское	136,80	387,50	памятник природы	региональный	комплексный	Тоншаевский	Распоряжение Администрации Нижегородской области от 22.05.1998 №757-р. Паспорт утвержден тем же распоряжением.
308	Марийская священная роща Грозная	0,40		памятник природы	региональный	природно-исторический	Тоншаевский	Распоряжение Администрации Нижегородской области от 13.09.1996 №1236-р. Паспорт утвержден тем же распоряжением.

№ п/п	Наименование ООПТ	Площадь, га		Категория	Уровень значимости	Профиль	Муниципальное образование (городской, муниципальный округ)	Правоустанавливающие документы
		ООПТ	охранной зоны					
		всего	всего					
309	Марийская священная роща Дупляковская	0,50		памятник природы	региональный	природно-исторический	Тоншаевский	Распоряжение Администрации Нижегородской области от 13.09.1996 №1236-р. Паспорт утвержден тем же распоряжением.
310	Марийская священная роща Енаевская	0,30		памятник природы	региональный	природно-исторический	Тоншаевский	Распоряжение Администрации Нижегородской области от 13.09.1996 №1236-р. Паспорт утвержден тем же распоряжением.
311	Марийская священная роща Кувербская	0,40		памятник природы	региональный	природно-исторический	Тоншаевский	Распоряжение Администрации Нижегородской области от 13.09.1996 №1236-р. Паспорт утвержден тем же распоряжением.
312	Марийская священная роща Маяковская	1,10		памятник природы	региональный	природно-исторический	Тоншаевский	Распоряжение Администрации Нижегородской области от 13.09.1996 №1236-р. Паспорт утвержден тем же распоряжением.
313	Марийская священная роща Одошнурская	0,50		памятник природы	региональный	природно-исторический	Тоншаевский	Распоряжение Администрации Нижегородской области от 13.09.1996 №1236-р. Паспорт утвержден тем же распоряжением.
314	Марийская священная роща Пеньковская Первая	0,80		памятник природы	региональный	природно-исторический	Тоншаевский	Распоряжение Администрации Нижегородской области от 13.09.1996 №1236-р. Паспорт утвержден тем же распоряжением.
315	Марийская священная роща Пеньковская Вторая	0,60		памятник природы	региональный	природно-исторический	Тоншаевский	Распоряжение Администрации Нижегородской области от 13.09.1996 №1236-р. Паспорт утвержден тем же распоряжением.
316	Марийская священная роща Ромачинская	0,50		памятник природы	региональный	природно-исторический	Тоншаевский	Распоряжение Администрации Нижегородской области от 13.09.1996 №1236-р. Паспорт утвержден тем же распоряжением.

№ п/п	Наименование ООПТ	Площадь, га		Категория	Уровень значимости	Профиль	Муниципальное образование (городской, муниципальный округ)	Правоустанавливающие документы
		ООПТ	охранной зоны					
		всего	всего					
317	Марийская священная роща Селковская	0,20		памятник природы	региональный	природно-исторический	Тоншаевский	Распоряжение Администрации Нижегородской области от 13.09.1996 №1236-р. Паспорт утвержден тем же распоряжением.
318	Марийская священная роща Шимбуйская	1,50		памятник природы	региональный	природно-исторический	Тоншаевский	Распоряжение Администрации Нижегородской области от 13.09.1996 №1236-р. Паспорт утвержден тем же распоряжением.
319	Марийская священная липа Горинцевская			памятник природы	региональный	природно-исторический	Тоншаевский	Распоряжение Администрации Нижегородской области от 13.09.1996 №1236-р. Паспорт утвержден тем же распоряжением.
320	Марийская священная липа Маяковская			памятник природы	региональный	природно-исторический	Тоншаевский	Распоряжение Администрации Нижегородской области от 13.09.1996 №1236-р. Паспорт утвержден тем же распоряжением.
321	Марийская священная липа Ромачинская			памятник природы	региональный	природно-исторический	Тоншаевский	Распоряжение Администрации Нижегородской области от 13.09.1996 №1236-р. Паспорт утвержден тем же распоряжением.
322	Участки высоковозрастных пойменных лесов по р.Уста около станции Минеевка	421,50		памятник природы	региональный	комплексный	Уренский	Распоряжение Администрации Нижегородской области от 22.08.1997 №1206-р. Паспорт утвержден тем же распоряжением. Распоряжением Правительства Нижегородской области от 30.07.2018 № 814-р в паспорт внесены изменения.
323	Озера Кочешковское и Титковское и окружающий их заболоченный лесной массив	375,40	480,70	памятник природы	региональный	комплексный	Уренский	Распоряжение Администрации Нижегородской области от 20.08.1996 №1121-р. Паспорт утвержден тем же распоряжением. Изменения внесены распоряжением Правительства Нижегородской области от 25.05.2017 № 747-р.
324	Участки высоковозрастных южнотаежных лесов по рекам Усте и Вае	489,50		памятник природы	региональный	комплексный	Уренский	Распоряжение Администрации Нижегородской области от 20.08.1996 №1121-р. Паспорт утвержден тем же

№ п/п	Наименование ООПТ	Площадь, га		Категория	Уровень значимости	Профиль	Муниципальное образование (городской, муниципальный округ)	Правоустанавливающие документы
		ООПТ	охранной зоны					
		всего	всего					
								распоряжением. Изменения внесены распоряжением Правительства Нижегородской области от 25.05.2017 № 747-р.
325	Участок высоковозраст-ного леса по р. Усте около с. Большое Карпово	272,00		памятник природы	региональный	комплексный	Уренский	Распоряжение Администрации Нижегородской области от 20.08.1996 №1121-р. Паспорт утвержден тем же распоряжением. Изменения внесены распоряжением Правительства Нижегородской области от 25.05.2017 № 747-р.
326	Болото Скорынино - Милино	218,00	289,40	памятник природы	региональный	комплексный	г.о.г.Чкаловск	Решение Нижегородского областного Совета народных депутатов от 15.03.1994 № 47-м. Паспорт утвержден тем же решением.
327	Парк р.п. Катунки	4,00		памятник природы	региональный	природно-исторический	г.о.г.Чкаловск	Решение исполкома Горьковского областного Совета народных депутатов от 18.04.1986 № 166
328	Парк г. Чкаловска	3,00		памятник природы	региональный	природно-исторический	г.о.г.Чкаловск	Решение исполкома Горьковского областного Совета народных депутатов от 18.04.1986 № 166
329	Марийская священная роща Малоустанская	0,20		памятник природы	региональный	природно-исторический	Шарангский	Постановление Законодательного Собрания Нижегородской области от 29.11.1994 № 127. Паспорт утвержден тем же постановлением.
330	Марийская священная роща Козлянурская Первая	0,30		памятник природы	региональный	природно-исторический	Шарангский	Постановление Законодательного Собрания Нижегородской области от 29.11.1994 № 127. Паспорт утвержден тем же постановлением.
331	Марийская священная роща Козлянурская Вторая	0,30		памятник природы	региональный	природно-исторический	Шарангский	Постановление Законодательного Собрания Нижегородской области от 29.11.1994 № 127. Паспорт утвержден тем же постановлением.

№ п/п	Наименование ООПТ	Площадь, га		Категория	Уровень значимости	Профиль	Муниципальное образование (городской, муниципальный округ)	Правоустанавливающие документы
		ООПТ	охранной зоны					
		всего	всего					
332	Марийская священная роща Заовражная	1,80		памятник природы	региональный	природно-исторический	Шарангский	Постановление Законодательного Собрания Нижегородской области от 29.11.1994 № 127. Паспорт утвержден тем же постановлением.
333	Марийская священная роща Шарангская	1,50		памятник природы	региональный	природно-исторический	Шарангский	Постановление Законодательного Собрания Нижегородской области от 29.11.1994 № 127. Паспорт утвержден тем же постановлением.
334	Марийская священная роща Пайдушевская Первая	0,30		памятник природы	региональный	природно-исторический	Шарангский	Постановление Законодательного Собрания Нижегородской области от 29.11.1994 № 127. Паспорт утвержден тем же постановлением.
335	Марийская священная роща Пайдушевская Вторая	0,10		памятник природы	региональный	природно-исторический	Шарангский	Постановление Законодательного Собрания Нижегородской области от 29.11.1994 № 127. Паспорт утвержден тем же постановлением.
336	Марийская священная роща Черномужская	0,10		памятник природы	региональный	природно-исторический	Шарангский	Постановление Законодательного Собрания Нижегородской области от 29.11.1994 № 127. Паспорт утвержден тем же постановлением.
337	Марийская священная роща Марсовская	0,80		памятник природы	региональный	природно-исторический	Шарангский	Постановление Законодательного Собрания Нижегородской области от 29.11.1994 № 127. Паспорт утвержден тем же постановлением.
338	Марийская священная роща Большерудкинская Первая	0,60		памятник природы	региональный	природно-исторический	Шарангский	Постановление Законодательного Собрания Нижегородской области от 29.11.1994 № 127. Паспорт утвержден тем же постановлением.

№ п/п	Наименование ООПТ	Площадь, га		Категория	Уровень значимости	Профиль	Муниципальное образование (городской, муниципальный округ)	Правоустанавливающие документы
		ООПТ	охранной зоны					
		всего	всего					
339	Марийская священная роща Большерудкинская Вторая	0,90		памятник природы	региональный	природно-исторический	Шарангский	Постановление Законодательного Собрания Нижегородской области от 29.11.1994 № 127. Паспорт утвержден тем же постановлением.
340	Марийская священная роща Большерудкинская Третья	0,01		памятник природы	региональный	природно-исторический	Шарангский	Постановление Законодательного Собрания Нижегородской области от 29.11.1994 № 127. Паспорт утвержден тем же постановлением.
341	Марийская священная роща Малорудкинская	0,20		памятник природы	региональный	природно-исторический	Шарангский	Постановление Законодательного Собрания Нижегородской области от 29.11.1994 № 127. Паспорт утвержден тем же постановлением.
342	Марийская священная роща Семет	0,30		памятник природы	региональный	природно-исторический	Шарангский	Постановление Законодательного Собрания Нижегородской области от 29.11.1994 № 127. Паспорт утвержден тем же постановлением.
343	Марийская священная береза в с.Большая Рудка – 1			памятник природы	региональный	природно-исторический	Шарангский	Постановление Законодательного Собрания Нижегородской области от 29.11.1994 № 127. Паспорт утвержден тем же постановлением.
344	Марийская священная береза в с. Большая Рудка - 2			памятник природы	региональный	природно-исторический	Шарангский	Постановление Законодательного Собрания Нижегородской области от 29.11.1994 № 127. Паспорт утвержден тем же постановлением.
345	Лиственница-долгожитель в с.Большая Рудка			памятник природы	региональный	природно-исторический	Шарангский	Постановление Законодательного Собрания Нижегородской области от 29.11.1994 № 127. Паспорт утвержден тем же постановлением.

№ п/п	Наименование ООПТ	Площадь, га		Категория	Уровень значимости	Профиль	Муниципальное образование (городской, муниципальный округ)	Правоустанавливающие документы
		ООПТ	охранной зоны					
		всего	всего					
346	Марийская священная роща Кушнурская Первая	0,30		памятник природы	региональный	природно-исторический	Шарангский	Постановление Законодательного Собрания Нижегородской области от 29.11.1994 № 127. Паспорт утвержден тем же постановлением.
347	Марийская священная роща Кушнурская Вторая	0,30		памятник природы	региональный	природно-исторический	Шарангский	Постановление Законодательного Собрания Нижегородской области от 29.11.1994 № 127. Паспорт утвержден тем же постановлением.
348	Марийская священная роща Чуринская	0,20		памятник природы	региональный	природно-исторический	Шарангский	Постановление Законодательного Собрания Нижегородской области от 29.11.1994 № 127. Паспорт утвержден тем же постановлением.
349	Марийская священная роща Астанчургская Первая	1,00		памятник природы	региональный	природно-исторический	Шарангский	Постановление Законодательного Собрания Нижегородской области от 29.11.1994 № 127. Паспорт утвержден тем же постановлением.
350	Марийская священная роща Астанчургская Вторая	0,30		памятник природы	региональный	природно-исторический	Шарангский	Постановление Законодательного Собрания Нижегородской области от 29.11.1994 № 127. Паспорт утвержден тем же постановлением.
351	Кипящий ключ	0,17		памятник природы	региональный	гидрологический	Шатковский	Решение исполкома Горьковского областного Совета народных депутатов от 20.10.1965 № 915. Паспорт утвержден постановлением Правительства Нижегородской области от 08.04.2021 № 280
352	Лесной массив по р. Вая в Полетаевском лесничестве	736,90		памятник природы	региональный	комплексный	г.о.г.Шахунья	Постановление Правительства Нижегородской области от 14.08.2012 №548. Паспорт утвержден тем же постановлением.

№ п/п	Наименование ООПТ	Площадь, га		Категория	Уровень значимости	Профиль	Муниципальное образование (городской, муниципальный округ)	Правоустанавливающие документы
		ООПТ	охранной зоны					
		всего	всего					
353	Участок пихтово-ельника приручьевого по р.Чернушке	84,00	311,10	памятник природы	региональный	комплексный	г.о.г.Шахунья	Постановление Правительства Нижегородской области от 14.08.2012 №548. Паспорт утвержден тем же постановлением.
354	Массив пихтово-еловых лесов около деревень Коновод и Малая Темта	532,70		памятник природы	региональный	комплексный	г.о.г.Шахунья	Постановление Правительства Нижегородской области от 14.08.2012 №548. Паспорт утвержден тем же постановлением.
355	Участок пихтово-елового леса около д. Фадька	184,90		памятник природы	региональный	комплексный	г.о.г.Шахунья	Постановление Правительства Нижегородской области от 14.08.2012 №548. Паспорт утвержден тем же постановлением.
356	Участок леса у р. Синьга в Полетаевском лесничестве	42,00		памятник природы	региональный	комплексный	г.о.г.Шахунья	Постановление Правительства Нижегородской области от 14.08.2012 №548. Паспорт утвержден тем же постановлением.
357	Болото Казанское	2 463,10	2 036,70	памятник природы	региональный	комплексный	г.о.г.Шахунья	Постановление Правительства Нижегородской области от 22.03.2013 №172. Паспорт утвержден тем же постановлением.
358	Участки хвойных лесов и болот в низовьях реки Большой Вахтан	159,50	399,40	памятник природы	региональный	комплексный	г.о.г.Шахунья	Постановление Правительства Нижегородской области от 22.03.2013 №172. Паспорт утвержден тем же постановлением.
359	Болото в квартале 61 Черновского лесничества	27,50	99,40	памятник природы	региональный	комплексный	г.о.г.Шахунья	Постановление Правительства Нижегородской области от 22.03.2013 №172. Паспорт утвержден тем же постановлением.
360	Дубовая аллея в Кузнечихе-1	1,20		памятник природы	региональный	ботанический	г.о.г.Н.Новгород	Распоряжение Правительства Нижегородской области от 29.12.2001 №166-р. Паспорт утвержден тем же распоряжением. Изменения внесены распоряжением Правительства Нижегородской области от 21.07.2017 № 1171-р. Изменения внесены распоряжением Правительства

№ п/п	Наименование ООПТ	Площадь, га		Категория	Уровень значимости	Профиль	Муниципальное образование (городской, муниципальный округ)	Правоустанавливающие документы
		ООПТ	охранной зоны					
		всего	всего					
								Нижегородской области от 16.07.2020 № 741-р.
361	Лиственница лировидной формы по улице Красноводской, 12		0,04	памятник природы	региональный	ботанический	г.о.г.Н.Новгород	Распоряжение Правительства Нижегородской области от 29.12.2001 №166-р. Паспорт утвержден тем же распоряжением. Изменения внесены распоряжением Правительства Нижегородской области от 21.07.2017 № 1171-р. Изменения внесены распоряжением Правительства Нижегородской области от 16.07.2020 № 741-р.
362	Маньчжурский орех на углу ул.Ошарской и ул.Невзоровых, 46		0,04	памятник природы	региональный	ботанический	г.о.г.Н.Новгород	Распоряжение Правительства Нижегородской области от 29.12.2001 №166-р. Паспорт утвержден тем же распоряжением. Изменения внесены распоряжением Правительства Нижегородской области от 21.07.2017 № 1171-р. Изменения внесены распоряжением Правительства Нижегородской области от 16.07.2020 № 741-р.
363	Старое дерево дуба по ул.Студеной, 10а		0,04	памятник природы	региональный	ботанический	г.о.г.Н.Новгород	Распоряжение Правительства Нижегородской области от 29.12.2001 №166-р. Паспорт утвержден тем же распоряжением. Изменения внесены распоряжением Правительства Нижегородской области от 21.07.2017 № 1171-р. Изменения внесены распоряжением Правительства Нижегородской области от 16.07.2020 № 741-р.

№ п/п	Наименование ООПТ	Площадь, га		Категория	Уровень значимости	Профиль	Муниципальное образование (городской, муниципальный округ)	Правоустанавливающие документы
		ООПТ	охранной зоны					
		всего	всего					
364	Дуб-долгожитель по ул.Коминтерна-Новосибирской		0,04	памятник природы	региональный	ботанический	г.о.г.Н.Новгород	Распоряжение Правительства Нижегородской области от 29.12.2001 №166-р. Паспорт утвержден тем же распоряжением. Изменения внесены распоряжением Правительства Нижегородской области от 21.07.2017 № 1171-р. Изменения внесены распоряжением Правительства Нижегородской области от 16.07.2020 № 741-р.
365	Лиственничная обсадка по ул.Кима		0,08	памятник природы	региональный	ботанический	г.о.г.Н.Новгород	Распоряжение Правительства Нижегородской области от 29.12.2001 №166-р. Паспорт утвержден тем же распоряжением. Изменения внесены распоряжением Правительства Нижегородской области от 21.07.2017 № 1171-р. Изменения внесены распоряжением Правительства Нижегородской области от 16.07.2020 № 741-р.
366	Старое дерево дуба около музея «Домик Каширина»	0,00	0,04	памятник природы	региональный	ботанический	г.о.г.Н.Новгород	Распоряжение Правительства Нижегородской области от 29.12.2001 №166-р. Паспорт утвержден тем же распоряжением. Изменения внесены распоряжениями Правительства Нижегородской области от 13.07.2004 № 405-р, от 21.07.2017 № 1171-р. Изменения внесены распоряжением Правительства Нижегородской области от 16.07.2020 № 741-р.

№ п/п	Наименование ООПТ	Площадь, га		Категория	Уровень значимости	Профиль	Муниципальное образование (городской, муниципальный округ)	Правоустанавливающие документы
		ООПТ	охранной зоны					
		всего	всего					
367	Ботанический сад Нижегородского университета	35,20		памятник природы	региональный	ботанический	г.о.г.Н.Новгород	Решение Горьковского облисполкома от 20.10.1965 № 915. Паспорт утвержден распоряжением Правительства Нижегородской области от 29.12.2001 № 166-р. Распоряжением Правительства Нижегородской области от 21.07.2017 № 1171-р данная редакция паспорта признана утратившей силу. Новый паспорт утвержден постановлением Правительства Нижегородской области от 12.02.2016 № 51. Постановлением Правительства Нижегородской области от 03.02.2021 № 81 в паспорт внесены изменения.
368	Дубрава ботанического сада университета	301,99		памятник природы	региональный	комплексный	г.о.г.Н.Новгород	Решение Горьковского облисполкома от 20.10.1965 № 915. Паспорт утвержден распоряжением Правительства Нижегородской области от 29.12.2001 №166-р. Новый паспорт утвержден распоряжением Правительства Нижегородской области от 5.02.2009 № 213-р. Изменения внесены распоряжениями Правительства Нижегородской области от 05.02.2009 №213-р, от 21.07.2017 №1171-р. Изменения внесены распоряжением Правительства Нижегородской области от 16.07.2020 № 741-р.

№ п/п	Наименование ООПТ	Площадь, га		Категория	Уровень значимости	Профиль	Муниципальное образование (городской, муниципальный округ)	Правоустанавливающие документы
		ООПТ	охранной зоны					
		всего	всего					
369	Урочище Слуда	75,00		памятник природы	региональный	комплексный	г.о.г.Н.Новгород	Решение Горьковского облисполкома от 20.10.1965 № 915. Паспорт утвержден распоряжением Правительства Нижегородской области от 29.12.2001 № 166-р. Новый паспорт утвержден постановлением Правительства Нижегородской области от 05.10.2017 № 716. Постановлениями Правительства Нижегородской области от 20.05.2019 № 266, от 31.12.2019 № 1042 внесены изменения в паспорт.
370	Копосовская дубрава	86,98		памятник природы	региональный	комплексный	г.о.г.Н.Новгород	Решение Горьковского облисполкома от 20.10.1965 № 915. Паспорт утвержден распоряжением Правительства Нижегородской области от 29.12.2001 № 166-р. Изменения внесены распоряжением Правительства Нижегородской области от 21.07.2017 № 1171-р.
371	Лиственница сибирская на углу ул.Ошарская и ул.Белинского		0,04	памятник природы	региональный	ботанический	г.о.г.Н.Новгород	Решение Горьковского облисполкома от 14.02.1984 № 56. Паспорт утвержден распоряжением Администрации Нижегородской области от 24.08.2000 № 1450-р.
372	Два дуба-долгожителя по ул.Белинского, 86		0,04	памятник природы	региональный	ботанический	г.о.г.Н.Новгород	Решение Горьковского облисполкома от 14.02.1984 № 56. Паспорт утвержден распоряжением Администрации Нижегородской области от 24.08.2000 № 1450-р.
373	Ель колючая по ул.Короленко, 42		0,02	памятник природы	региональный	ботанический	г.о.г.Н.Новгород	Решение Горьковского облисполкома от 14.02.1984 № 56. Паспорт утвержден распоряжением Администрации Нижегородской области от 24.08.2000 № 1450-р.
374	Лиственница-долгожитель по улице Минина, 20		0,04	памятник природы	региональный	ботанический	г.о.г.Н.Новгород	Решение Горьковского облисполкома от 14.02.1984 № 56. Паспорт утвержден распоряжением Администрации

№ п/п	Наименование ООПТ	Площадь, га		Категория	Уровень значимости	Профиль	Муниципальное образование (городской, муниципальный округ)	Правоустанавливающие документы
		ООПТ	охранной зоны					
		всего	всего					
								Нижегородской области от 24.08.2000 № 1450-р.
375	Сосна Веймутова по ул.Минина 17		0,04	памятник природы	региональный	ботанический	г.о.г.Н.Новгород	Решение Горьковского облисполкома от 14.02.1984 № 56. Паспорт утвержден распоряжением Администрации Нижегородской области от 24.08.2000 № 1450-р.
376	Орех маньчжурский по ул.Белинского, 32	0,02		памятник природы	региональный	ботанический	г.о.г.Н.Новгород	Решение Горьковского облисполкома от 14.02.1984 № 56. Паспорт утвержден распоряжением Администрации Нижегородской области от 24.08.2000 № 1450-р. В новой редакции паспорт утвержден постановлением Правительства Нижегородской области от 24.07.2020 № 623.
377	Дубрава по проспекту Гагарина	5,00		памятник природы	региональный	ботанический	г.о.г.Н.Новгород	Решение Горьковского облисполкома от 14.02.1984 № 56. Паспорт утвержден распоряжением Администрации Нижегородской области от 24.08.2000 № 1450-р.
378	Парк областной психоневрологической больницы № 1	19,00		памятник природы	региональный	ботанический	г.о.г.Н.Новгород	Решение Горьковского облисполкома от 18.04.1986 № 166. Паспорт утвержден распоряжением Администрации Нижегородской области от 24.08.2000 №1450-р. Новый паспорт утвержден распоряжением Правительства Нижегородской области от 16.08.2011 № 1577-р.
379	Гнилицкие дачи	452,50		памятник природы	региональный	комплексный	г.о.г.Н.Новгород	Решение Горьковского облисполкома от 20.10.1965 № 915. Паспорт утвержден распоряжением Правительства Нижегородской области от 23.12.2003 № 802-р. Распоряжениями Правительства Нижегородской области от 30.11.2020 № 1343-р, от 06.08.2021 № 750-р в паспорт внесены изменения.

№ п/п	Наименование ООПТ	Площадь, га		Категория	Уровень значимости	Профиль	Муниципальное образование (городской, муниципальный округ)	Правоустанавливающие документы
		ООПТ	охранной зоны					
		всего	всего					
380	Доскинские дачи	222,10		памятник природы	региональный	комплексный	г.о.г.Н.Новгород	Решение Горьковского облисполкома от 20.10.1965 № 915. Паспорт утвержден распоряжением Правительства Нижегородской области от 23.12.2003 № 802-р. Распоряжениями Правительства Нижегородской области от 30.11.2020 № 1343-р, от 06.08.2021 № 750-р в паспорт внесены изменения.
381	Железнодорожные дачи	848,48		памятник природы	региональный	комплексный	г.о.г.Н.Новгород	Решение Горьковского облисполкома от 20.10.1965 № 915. Паспорт утвержден распоряжением Правительства Нижегородской области от 23.12.2003 № 802-р. Распоряжениями Правительства Нижегородской области от 30.11.2020 № 1343-р, от 06.08.2021 № 750-р в паспорт внесены изменения.
382	Малиновая гряда	215,50		памятник природы	региональный	комплексный	г.о.г.Н.Новгород	Решение Горьковского облисполкома от 20.10.1965 № 915. Паспорт утвержден распоряжением Правительства Нижегородской области от 23.12.2003 № 802-р (распоряжением Правительства Нижегородской области от 30.11.2020 № 1343-р эта редакция паспорта была признана утратившей силу). Новый паспорт утвержден постановлением Правительства Нижегородской области от 05.10.2017 № 716. Постановлениями Правительства Нижегородской области от 20.05.2019 № 266, от 31.12.2019 № 1042 внесены изменения в паспорт.

№ п/п	Наименование ООПТ	Площадь, га		Категория	Уровень значимости	Профиль	Муниципальное образование (городской, муниципальный округ)	Правоустанавливающие документы
		ООПТ	охранной зоны					
		всего	всего					
383	Малышевские гривы	151,30		памятник природы	региональный	комплексный	г.о.г.Н.Новгород	Решение Горьковского облисполкома от 20.10.1965 № 915. Паспорт утвержден распоряжением Правительства Нижегородской области от 23.12.2003 № 802-р (распоряжением Правительства Нижегородской области от 30.11.2020 № 1343-р эта редакция паспорта была признана утратившей силу). Новая редакция паспорта утверждена постановлением Правительства Нижегородской области от 07.12.2016 № 834.
384	Смирновские дачи	137,90		памятник природы	региональный	комплексный	г.о.г.Н.Новгород	Решение Горьковского облисполкома от 20.10.1965 № 915. Паспорт утвержден распоряжением Правительства Нижегородской области от 23.12.2003 № 802-р (распоряжением Правительства Нижегородской области от 30.11.2020 № 1343-р эта редакция паспорта была признана утратившей силу). Новая редакция паспорта утверждена постановлением Правительства Нижегородской области от 11.05.2016 № 269. В 2022 году в паспорт постановлением Правительства Нижегородской области внесены изменения.
385	Таланова роща	37,90		памятник природы	региональный	комплексный	г.о.г.Н.Новгород	Решение Горьковского облисполкома от 20.10.1965 № 915. Паспорт утвержден распоряжением Правительства Нижегородской области от 23.12.2003 № 802-р. Распоряжениями Правительства Нижегородской области от 30.11.2020 № 1343-р, от 06.08.2021 № 750-р в паспорт внесены изменения.
386	Стригинский бор	170,90		памятник	региональный	комплексный	г.о.г.Н.Новгород	Решение Горьковского

№ п/п	Наименование ООПТ	Площадь, га		Категория	Уровень значимости	Профиль	Муниципальное образование (городской, муниципальный округ)	Правоустанавливающие документы
		ООПТ	охранной зоны					
		всего	всего					
				природы				облисполкома от 20.10.1965 № 915. Паспорт утвержден распоряжением Администрации Нижегородской области от 17.11.1998 № 1783-р
387	Озеро Больничное	5,60		памятник природы	региональный	комплексный	г.о.г.Н.Новгород	Решение Горьковского облисполкома от 14.02.1984 № 56. Паспорт утвержден постановлением Правительства Нижегородской области от 19.08.2020 № 707.
388	Озеро Вторчермета	1,00		памятник природы	региональный	комплексный	г.о.г.Н.Новгород	Решение Горьковского облисполкома от 14.02.1984 № 56.
389	Озеро Мещерское	20,00	7,01	памятник природы	региональный	комплексный	г.о.г.Н.Новгород	Решение Горьковского облисполкома от 14.02.1984 № 56. Паспорт утвержден постановлением Правительства Нижегородской области от 29.05.2012 №317.
390	Озеро у пос.Сортировочный	2,31		памятник природы	региональный	комплексный	г.о.г.Н.Новгород	Решение Горьковского облисполкома от 14.02.1984 № 56. Паспорт утвержден постановлением Правительства Нижегородской области от 07.07.2020 № 567.
391	Тополь-долгожитель на пересечении улиц Октябрьской революции и Чкалова			памятник природы	региональный	ботанический	г.о.г.Н.Новгород	Решение Горьковского облисполкома от 14.02.1984 № 56.
392	Два тополя-долгожителя по ул.Чкалова, 11			памятник природы	региональный	ботанический	г.о.г.Н.Новгород	Решение Горьковского облисполкома от 14.02.1984 № 56.
393	Щелоковский хутор (включая лесной массив «Марьина роща»)	333,10		памятник природы	региональный	комплексный	г.о.г.Н.Новгород	Решение Горьковского облисполкома от 20.10.1965 № 915. Паспорт утвержден постановлением Правительства Нижегородской области от 13.09.2007 № 338. Постановлением Нижегородской области от 04.08.2016 № 509 в паспорт внесены изменения.

№ п/п	Наименование ООПТ	Площадь, га		Категория	Уровень значимости	Профиль	Муниципальное образование (городской, муниципальный округ)	Правоустанавливающие документы
		ООПТ	охранной зоны					
		всего	всего					
394	Болото Пырское с озером Пырским	1 794,20	1 212,00	памятник природы	региональный	комплексный	г.о.г.Дзержинск	Решения исполкома Горьковского областного Совета народных депутатов от 20.10.1965 № 915, от 20.08.1975 № 545. Паспорт на памятник природы утвержден распоряжением администрации Нижегородской области от 21.08.1996 № 1129-р. Положение об охранной зоне утверждено указом Губернатора Нижегородской области от 15.09.2017 № 101.
395	Дендрарий г.Арзамаса	12,49		памятник природы	региональный	ботанический	г.о.г.Арзамас	Решение исполкома Горьковского областного Совета народных депутатов от 14.02.1984 № 56. Паспорт утвержден постановлением Правительства Нижегородской области от 05.04.2016 № 189.
396	Смирновский пруд	5,36		памятник природы	региональный	гидрологический	г.о.г.Арзамас	Решение исполкома Горьковского областного Совета народных депутатов от 14.02.1984 № 56. Паспорт утвержден постановлением Правительства Нижегородской области от 05.04.2016 № 189.
397	Эрзянское священное урочище Кереметь	7,40		памятник природы	региональный		г.о.г.Саров	Распоряжение Администрации Нижегородской области от 09.03.1999 №330-р. Паспорт утвержден тем же распоряжением.
398	Саровские серебряные ключи	38,00		памятник природы	региональный		г.о.г.Саров	Распоряжение Администрации Нижегородской области от 09.03.1999 №330-р. Паспорт утвержден тем же распоряжением.
399	Дальняя и Ближняя Пустыньки	280,00		памятник природы	региональный		г.о.г.Саров	Распоряжение Администрации Нижегородской области от 09.03.1999 №330-р. Паспорт утвержден тем же распоряжением.

№ п/п	Наименование ООПТ	Площадь, га		Категория	Уровень значимости	Профиль	Муниципальное образование (городской, муниципальный округ)	Правоустанавливающие документы
		ООПТ	охранной зоны					
		всего	всего					
400	Монастырское урочище Сысовский кордон	4,70		памятник природы	региональный		г.о.г.Саров	Распоряжение Администрации Нижегородской области от 09.03.1999 №330-р. Паспорт утвержден тем же распоряжением.
401	Монастырский Шилокшанский прудок	4,90		памятник природы	региональный		г.о.г.Саров	Распоряжение Администрации Нижегородской области от 09.03.1999 №330-р. Паспорт утвержден тем же распоряжением.
402	Монастырский пруд Варламовский	27,20		памятник природы	региональный		г.о.г.Саров	Распоряжение Администрации Нижегородской области от 09.03.1999 №330-р. Паспорт утвержден тем же распоряжением.
403	Монастырское урочище Филипповка	243,00		памятник природы	региональный		г.о.г.Саров	Распоряжение Администрации Нижегородской области от 09.03.1999 №330-р. Паспорт утвержден тем же распоряжением.
404	Монастырский пруд Протяжка	91,20		памятник природы	региональный		г.о.г.Саров	Распоряжение Администрации Нижегородской области от 09.03.1999 №330-р. Паспорт утвержден тем же распоряжением.
405	Заливной луг	25,70		памятник природы	региональный		г.о.г.Саров	Распоряжение Администрации Нижегородской области от 09.03.1999 №330-р. Паспорт утвержден тем же распоряжением. В 2022 году реорганизован, новый паспорт утвержден постановлением Правительства Нижегородской области от 26.01.2022 № 40.
406	Памятник ландшафтного искусства-Летневская роща	5,00	3,60	памятник ландшафтного искусства	местный	комплексный	г.о.г.Бор	Постановление Земского собрания Борского района от 30.07.2003 № 46. Паспорт утвержден тем же постановлением.
407	Участок леса с пихтой сибирской в Ковровском участковом лесничестве Борского районного	19,30		памятник природы	региональный	комплексный	г.о.г.Бор	Постановление Правительства Нижегородской области от 15.05.2015 № 304. Паспорт утвержден тем же постановлением.

№ п/п	Наименование ООПТ	Площадь, га		Категория	Уровень значимости	Профиль	Муниципальное образование (городской, муниципальный округ)	Правоустанавливающие документы
		ООПТ	охранной зоны					
		всего	всего					
	лесничества							
408	Графская сосна	0,14		охраняемый объект природного комплекса населенных пунктов	местный	ботанический	г.о.г.Бор	Образован решением Совета депутатов г.о.г. Бор Нижегородской области от 26.04.2016 № 39. Паспорт утвержден постановлением администрации г.о.г.Бор Нижегородской области от 01.09.2017 № 4959.
409	Степные участки у д.Семенищи	20,10		памятник природы	региональный	комплексный	Кстовский	Постановление Правительства Нижегородской области от 14.12.2018 № 864. Паспорт утвержден тем же постановлением.
410	Дендропарк имени Н.И.Ильяшевича	47,31		памятник природы	региональный	ботанический	г.о.г.Дзержинск	Постановление Правительства Нижегородской области от 12.11.2019 № 837. Паспорт утвержден тем же постановлением. Постановлением Правительства Нижегородской области от 27.04.2021 № 341 в паспорт внесены изменения
411	Сосновые леса природного комплекса г. Дзержинска	387,00		охраняемый объект природного комплекса населенных пунктов	региональный		Володарский	Постановление Правительства Нижегородской области от 11.12.2019 № 942. Паспорт утвержден тем же постановлением.
412	Территория коренного берега р. Оки, д. Оленино – с. Дуденево – Дудин монастырь	634,69		памятник природы	региональный	комплексный	Богородский	Постановление Правительства Нижегородской области от 22.04.2021 № 328. Паспорт утвержден тем же постановлением.
413	Озеро Светлое и примыкающий болотный массив	4 334,30		памятник природы	региональный	комплексный	Воскресенский	Постановление Правительства Нижегородской области от 05.08.2021 № 709. Паспорт утвержден тем же постановлением. Постановлением Правительства Нижегородской области от 14.12.2021 № 1156 в паспорт внесены изменения.

№ п/п	Наименование ООПТ	Площадь, га		Категория	Уровень значимости	Профиль	Муниципальное образование (городской, муниципальный округ)	Правоустанавливающие документы
		ООПТ	охранной зоны					
		всего	всего					
413	**Сумма:**	**482 866,61**	**106 094,68**					
	Имеющие площадь:	387	144					

ПРИЛОЖЕНИЕ 5
к Схеме размещения, использования
и охраны охотничьих угодий
на территории Нижегородской области,
утвержденной Указом Губернатора
Нижегородской области
от 17 декабря 2019 г. № 127

N

Картографический материал, содержащий графическое отображение и данные о площадях категорий и классов элементов среды обитания охотничьих ресурсов на территории Нижегородской области

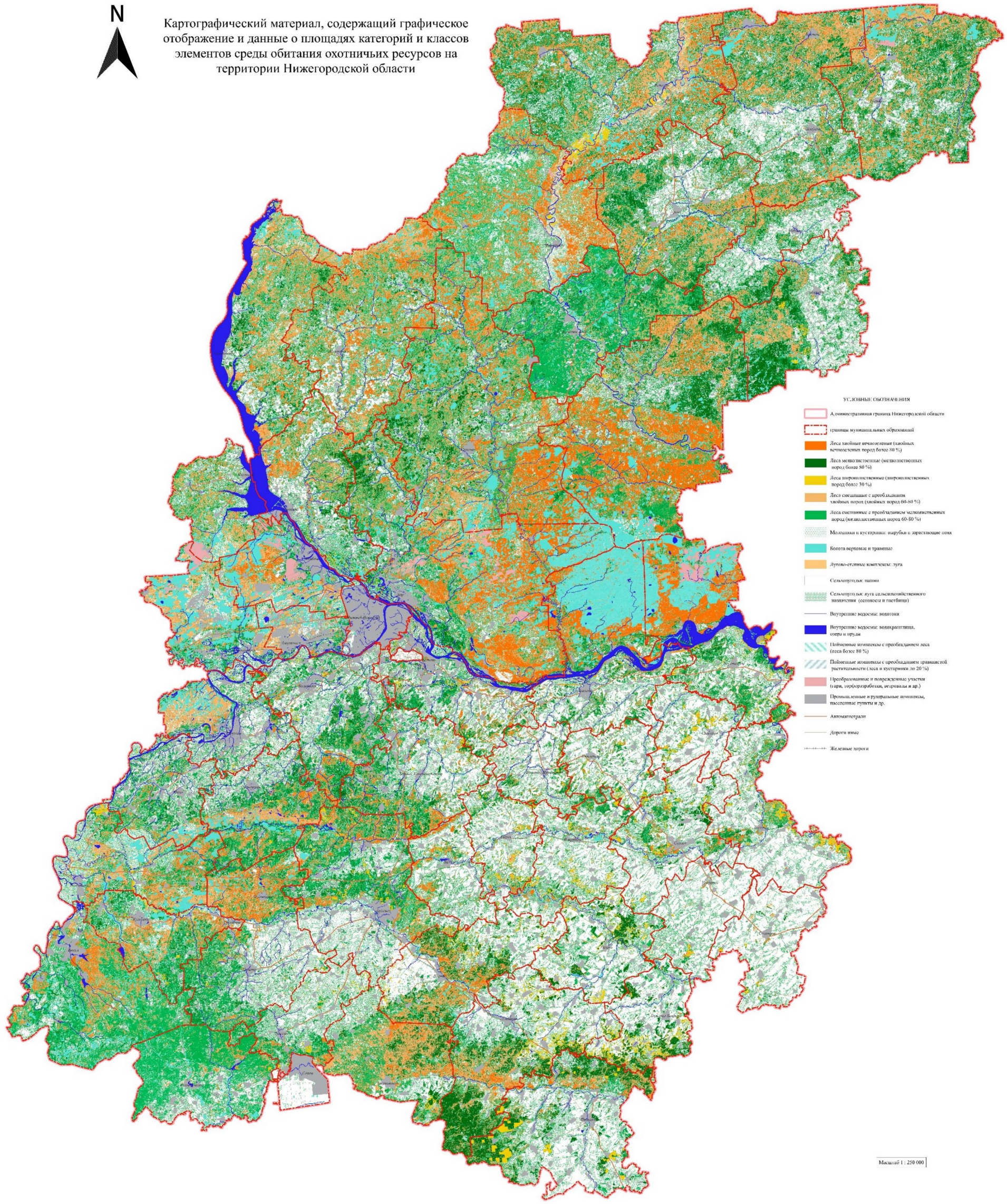

ПРИЛОЖЕНИЕ 6
к Схеме размещения, использования и
охраны охотничьих угодий
на территории Нижегородской области,
утвержденной Указом Губернатора
Нижегородской области
от 17 декабря 2019 г. № 127

Данные о численности косули в разрезе муниципальных образований Нижегородской области

№ п/п	Наименование муниципального образования	2013	2014	2015	2016	2017	2018	2019	2020	2021	2022
1	Ардатовский	4	26	0	0	21	2	11	18	10	76
2	Г.о.г. Арзамас	10	4	5	16	0	8	69	128	164	193
3	Балахнинский	0	0	0	0	0	0	0	0	0	0
4	Богородский	0	6	0	12	12	0	11	6	5	0
5	Большеболдинский	0	0	0	3	35	63	16	11	23	90
6	Большемурашкинский	0	0	0	0	0	0	0	0	28	177
7	Г.о.г. Бор	0	0	0	0	0	0	0	0	0	0
8	Бутурлинский	0	0	0	8	43	0	123	159	147	132
9	Вадский	31	35	18	33	103	136	100	78	82	105
10	Варнавинский	0	0	0	0	0	0	0	0	0	0
11	Вачский	0	0	0	0	0	6	6	23	33	34
12	Ветлужский	0	0	0	0	0	0	0	0	0	0
13	Вознесенский	3	0	0	0	0	0	12	139	139	330
14	Володарский	0	0	0	0	0	0	0	0	0	0
15	Воротынский	0	0	2	0	0	68	75	0	0	108
16	Воскресенский	0	0	0	0	0	0	0	0	0	0
17	Г.о.г. Выкса	0	0	0	0	0	0	0	0	0	0
18	Гагинский	0	0	0	0	0	5	0	0	23	96

№ п/п	Наименование муниципального образования	2013	2014	2015	2016	2017	2018	2019	2020	2021	2022
19	Городецкий	0	0	0	0	0	0	0	0	0	0
20	Дальнеконстантиновский	0	0	0	0	0	0	0	0	34	9
21	Г.о.г. Дзержинск	0	0	0	0	0	0	0	0	0	0
22	Дивеевский	0	0	0	1	5	0	0	64	93	100
23	Княгининский	0	8	4	23	0	0	0	0	19	25
24	Ковернинский	0	0	0	0	0	0	0	0	0	0
25	Краснобаковский	0	0	0	0	0	0	0	0	0	0
26	Краснооктябрьский	0	0	0	0	0	7	0	0	5	12
27	Кстовский	0	0	0	0	0	0	1	8	2	174
28	Г.о.г. Кулебаки	0	0	0	2	8	8	0	0	0	0
29	Лукояновский	4	0	0	51	19	24	6	15	34	48
30	Лысковский	0	0	0	0	0	0	7	0	13	0
31	Навашинский	20	0	7	13	11	33	12	18	97	0
32	Павловский	49	42	10	50	72	63	91	97	49	73
33	Г.о.г. Первомайск	0	0	0	0	0	0	0	0	0	3
34	Перевозский	4	2	6	62	118	195	161	178	318	435
35	Пильнинский	8	0	0	1	14	36	48	66	83	63
36	Починковский	21	0	8	53	16	191	139	211	173	421
37	Г.о. Семеновский	0	0	0	0	0	0	0	0	0	0
38	Сергачский	0	0	0	0	0	0	0	34	51	154
39	Сеченовский	0	0	0	0	0	0	0	0	0	0
40	Сокольский	0	0	0	0	0	0	0	0	0	0
41	Сосновский	0	0	0	0	8	0	0	0	0	0
42	Спасский	0	0	0	0	0	0	0	8	0	41
43	Тонкинский	0	0	0	0	0	0	0	0	0	0
44	Тоншаевский	0	0	0	0	0	0	0	0	0	0
45	Уренский	0	0	0	0	0	0	0	0	0	0
46	Г.о.г. Чкаловск	0	0	0	0	0	0	0	0	0	0
47	Шарангский	0	0	0	0	0	0	0	0	0	0
48	Шатковский	73	116	49	77	35	81	75	106	50	48

№ п/п	Наименование муниципального образования	2013	2014	2015	2016	2017	2018	2019	2020	2021	2022
49	Г.о.г. Шахунья	0	0	0	0	0	0	0	0	0	0
Всего:		**227**	**239**	**109**	**405**	**520**	**926**	**963**	**1367**	**1675**	**2947**

Данные о численности лося в разрезе муниципальных образований Нижегородской области

№ п/п	Наименование муниципального образования	2013	2014	2015	2016	2017	2018	2019	2020	2021	2022
1	Ардатовский	110	198	224	236	310	298	381	447	523	496
2	Г.о.г. Арзамас	133	114	99	177	207	350	396	525	525	650
3	Балахнинский	125	251	89	150	162	170	154	261	300	735
4	Богородский	3	27	94	89	46	60	49	110	78	181
5	Большеболдинский	39	25	28	18	57	79	63	78	43	92
6	Большемурашкинский	13	34	13	33	45	46	52	63	55	117
7	Г.о.г. Бор	439	414	730	1045	1192	1086	1082	875	997	1144
8	Бутурлинский	53	46	54	67	107	63	111	56	84	130
9	Вадский	0	17	27	35	69	97	140	162	140	166
10	Варнавинский	794	701	732	778	831	1118	1253	1308	1258	1466
11	Вачский	73	67	63	109	83	137	141	125	152	153
12	Ветлужский	566	394	367	801	932	928	1064	1166	1321	1465
13	Вознесенский	0	16	137	192	261	251	152	9	150	113
14	Володарский	348	429	187	342	96	227	219	271	200	291
15	Воротынский	247	337	192	381	444	462	536	617	661	823
16	Воскресенский	675	574	569	861	1030	974	861	899	1128	1793
17	Г.о.г. Выкса	193	223	245	214	235	270	259	248	335	368
18	Гагинский	6	2	0	10	14	14	0	0	0	40
19	Городецкий	273	157	173	198	253	278	301	300	320	518
20	Дальнеконстантиновский	166	202	90	125	176	151	211	194	274	338
21	Г.о.г. Дзержинск	0	0	0	0	0	0	0	24	59	0
22	Дивеевский	0	0	2	0	17	49	71	82	82	101
23	Княгининский	34	54	44	56	73	101	47	53	78	104
24	Ковернинский	592	424	441	569	588	702	706	744	763	843
25	Краснобаковский	647	565	496	505	713	626	621	722	840	880
26	Краснооктябрьский	0	0	0	0	0	0	18	17	17	35
27	Кстовский	82	88	37	72	107	127	127	164	162	195
28	Г.о.г. Кулебаки	0	53	28	72	66	59	77	108	42	137

№ п/п	Наименование муниципального образования	2013	2014	2015	2016	2017	2018	2019	2020	2021	2022
29	Лукояновский	115	127	110	139	200	156	147	202	282	391
30	Лысковский	543	720	593	689	768	737	795	750	760	969
31	Навашинский	14	0	60	112	102	115	130	130	134	104
32	Павловский	351	368	383	380	279	293	312	322	329	301
33	Г.о.г. Первомайск	58	79	69	102	66	103	164	109	117	151
34	Перевозский	30	18	16	34	33	37	42	74	112	216
35	Пильнинский	99	100	83	87	88	110	133	112	180	291
36	Починковский	159	154	106	177	176	277	264	244	259	297
37	Г.о. Семеновский	993	955	1050	1190	1324	1557	1451	1873	1961	2708
38	Сергачский	2	13	13	69	169	110	111	176	110	253
39	Сеченовский	0	0	0	0	0	0	0	0	0	0
40	Сокольский	362	273	387	446	453	485	490	512	607	924
41	Сосновский	108	87	135	191	207	231	277	278	345	444
42	Спасский	29	28	27	22	42	61	68	75	77	81
43	Тонкинский	85	48	74	118	141	153	200	201	187	176
44	Тоншаевский	325	112	5	254	344	329	336	406	380	417
45	Уренский	268	163	198	256	277	322	373	374	350	335
46	Г.о.г. Чкаловск	67	89	101	160	186	249	251	249	232	222
47	Шарангский	306	229	147	344	397	410	415	338	336	363
48	Шатковский	119	143	122	162	192	222	228	236	307	334
49	Г.о.г. Шахунья	86	122	95	183	168	231	191	155	232	275
Всего:		**9730**	**9240**	**8935**	**12250**	**13726**	**14911**	**15470**	**16444**	**17884**	**22626**

Данные о численности кабана в разрезе муниципальных образований Нижегородской области

№ п/п	Наименование муниципального образования	2013	2014	2015	2016	2017	2018	2019	2020	2021	2022
1	Ардатовский	38	92	87	41	29	41	17	14	0	0
2	Г.о.г. Арзамас	192	169	159	126	113	81	58	34	6	4
3	Балахнинский	28	139	3	17	22	11	11	11	9	14
4	Богородский	39	58	34	130	26	33	9	28	11	5
5	Большеболдинский	41	34	30	37	15	20	30	31	18	21
6	Большемурашкинский	61	46	40	36	21	25	10	10	0	0
7	Г.о.г. Бор	162	217	175	170	97	48	47	74	63	27
8	Бутурлинский	149	92	63	70	40	40	23	22	0	0
9	Вадский	73	64	50	51	16	19	12	14	8	12
10	Варнавинский	282	197	180	122	107	37	96	109	107	20
11	Вачский	124	65	66	49	21	0	2	20	16	0
12	Ветлужский	126	111	114	103	71	9	30	52	24	27
13	Вознесенский	11	17	22	2	0	0	0	0	0	2
14	Володарский	205	58	34	36	12	18	12	5	5	37
15	Воротынский	258	177	186	169	112	45	46	55	41	0
16	Воскресенский	196	267	289	365	192	47	59	103	92	78
17	Г.о.г. Выкса	234	70	104	90	30	3	0	0	0	0
18	Гагинский	5	5	0	13	13	10	0	12	4	0
19	Городецкий	262	185	234	218	112	11	27	26	31	28
20	Дальнеконстантиновский	419	352	408	271	66	46	46	14	0	5
21	Г.о.г. Дзержинск	10	0	0	0	0	0	0	3	3	0
22	Дивеевский	30	40	25	22	0	10	11	0	0	0
23	Княгининский	35	36	41	60	26	12	13	13	0	0
24	Ковернинский	157	169	98	111	80	40	40	69	31	22
25	Краснобаковский	238	206	235	219	91	30	52	91	71	89
26	Краснооктябрьский	0	0	0	0	0	0	10	14	13	10
27	Кстовский	138	166	77	75	49	18	14	13	6	5
28	Г.о.г. Кулебаки	14	48	14	12	5	0	11	11	3	5

№ п/п	Наименование муниципального образования	2013	2014	2015	2016	2017	2018	2019	2020	2021	2022
29	Лукояновский	45	43	168	99	20	15	20	33	10	15
30	Лысковский	564	483	256	261	170	66	94	98	90	10
31	Навашинский	48	14	47	44	10	4	5	14	13	0
32	Павловский	322	464	153	153	56	4	5	36	28	0
33	Г.о.г. Первомайск	45	56	31	19	13	4	3	0	1	7
34	Перевозский	88	58	62	129	53	37	55	26	2	6
35	Пильнинский	294	164	122	109	77	38	61	81	15	44
36	Починковский	189	156	147	211	37	62	35	44	43	45
37	Г.о. Семеновский	536	518	398	382	226	29	109	138	78	100
38	Сергачский	53	77	88	60	28	13	14	11	0	0
39	Сеченовский	0	0	0	0	0	0	0	0	0	0
40	Сокольский	108	99	132	125	82	27	25	33	34	30
41	Сосновский	315	382	229	209	148	41	52	52	28	0
42	Спасский	61	61	61	61	23	20	17	16	0	0
43	Тонкинский	40	41	53	46	35	21	31	32	37	13
44	Тоншаевский	49	43	56	55	62	21	23	28	31	32
45	Уренский	136	113	128	82	97	22	26	25	20	23
46	Г.о.г. Чкаловск	111	149	101	100	66	33	50	45	66	37
47	Шарангский	110	84	108	71	60	45	46	56	42	20
48	Шатковский	166	177	93	102	66	29	24	22	12	5
49	Г.о.г. Шахунья	51	45	46	48	40	25	20	32	31	28
Всего:		**6858**	**6307**	**5247**	**4981**	**2735**	**1210**	**1401**	**1670**	**1143**	**826**

Данные о численности медведя в разрезе муниципальных образований Нижегородской области

№ п/п	Наименование муниципального образования	2013	2014	2015	2016	2017	2018	2019	2020	2021	2022
1	Ардатовский	0	0	0	0	0	0	0	0	0	0
2	Г.о.г. Арзамас	0	0	0	0	0	0	0	0	0	0
3	Балахнинский	0	0	0	0	0	0	0	0	0	0
4	Богородский	0	0	0	0	0	0	0	0	0	0
5	Большеболдинский	0	0	0	0	0	0	0	0	0	0
6	Большемурашкинский	0	0	0	0	0	0	0	0	0	0
7	Г.о.г. Бор	63	75	72	77	78	87	88	82	79	84
8	Бутурлинский	0	0	0	0	0	0	0	0	0	0
9	Вадский	0	0	0	0	0	0	0	0	0	0
10	Варнавинский	104	105	112	121	122	129	161	190	214	192
11	Вачский	0	0	0	0	0	0	0	0	0	0
12	Ветлужский	70	66	93	113	112	115	154	166	159	136
13	Вознесенский	0	0	0	0	0	0	0	0	0	9
14	Володарский	0	0	0	0	0	0	0	0	0	0
15	Воротынский	32	29	25	32	33	35	36	37	57	42
16	Воскресенский	82	85	86	87	94	107	118	159	178	185
17	Г.о.г. Выкса	7	6	0	0	0	0	0	0	0	0
18	Гагинский	0	0	0	0	0	0	0	0	0	0
19	Городецкий	15	13	11	11	11	16	16	17	24	18
20	Дальнеконстантиновский	0	0	0	0	0	0	0	0	0	0
21	Г.о.г. Дзержинск	0	0	0	0	0	0	0	0	0	0
22	Дивеевский	0	0	0	0	0	0	0	0	0	0
23	Княгининский	0	0	0	0	0	0	0	0	0	0
24	Ковернинский	61	61	62	64	68	66	77	91	102	77
25	Краснобаковский	70	68	72	77	79	83	99	96	70	84
26	Краснооктябрьский	0	0	0	0	0	0	0	0	0	0
27	Кстовский	0	0	0	0	6	0	0	0	0	6
28	Г.о.г. Кулебаки	0	0	0	0	0	0	0	0	0	0

№ п/п	Наименование муниципального образования	2013	2014	2015	2016	2017	2018	2019	2020	2021	2022
29	Лукояновский	0	0	0	0	0	0	0	0	0	0
30	Лысковский	44	39	42	42	42	43	54	52	66	76
31	Навашинский	0	0	0	0	0	0	0	0	0	0
32	Павловский	0	0	0	0	0	0	0	0	0	0
33	Г.о.г. Первомайск	0	0	2	0	0	0	0	0	0	0
34	Перевозский	0	0	0	0	0	0	0	0	0	0
35	Пильнинский	0	0	0	0	0	0	0	0	0	0
36	Починковский	0	0	0	0	0	0	0	0	0	0
37	Г.о. Семеновский	74	77	83	95	83	101	116	163	182	157
38	Сергачский	0	0	0	0	0	0	0	0	0	0
39	Сеченовский	0	0	0	0	0	0	0	0	0	0
40	Сокольский	43	37	37	36	43	44	53	52	63	53
41	Сосновский	0	0	0	0	0	0	0	0	0	0
42	Спасский	0	0	0	0	0	0	0	0	0	0
43	Тонкинский	8	10	10	12	8	15	14	17	23	20
44	Тоншаевский	20	21	18	23	38	34	43	46	41	37
45	Уренский	33	33	29	39	33	36	40	46	46	43
46	Г.о.г. Чкаловск	0	1	0	0	0	0	0	0	0	0
47	Шарангский	22	20	25	27	26	25	42	45	46	46
48	Шатковский	0	0	0	0	0	0	0	7	7	7
49	Г.о.г. Шахунья	20	12	24	25	28	30	40	35	35	46
Всего:		**768**	**758**	**803**	**881**	**898**	**966**	**1151**	**1301**	**1392**	**1318**

Данные о численности волка в разрезе муниципальных образований Нижегородской области

№ п/п	Наименование муниципального образования	2013	2014	2015	2016	2017	2018	2019	2020	2021	2022
1	Ардатовский	0	0	0	0	0	0	0	0	0	0
2	Г.о.г. Арзамас	0	0	0	0	0	0	0	0	0	0
3	Балахнинский	0	0	0	0	0	0	0	3	2	0
4	Богородский	0	1	0	0	0	0	0	0	0	0
5	Большеболдинский	0	0	2	0	2	0	0	1	0	0
6	Большемурашкинский	0	0	0	0	0	0	0	0	0	0
7	Г.о.г. Бор	1	2	4	6	3	2	0	0	1	1
8	Бутурлинский	0	0	0	0	0	0	0	0	0	0
9	Вадский	0	0	0	0	0	1	0	0	0	0
10	Варнавинский	0	1	0	0	3	3	4	0	1	0
11	Вачский	0	0	0	0	0	0	0	0	0	0
12	Ветлужский	1	2	1	0	0	0	0	0	0	0
13	Вознесенский	0	0	0	0	0	0	0	0	0	0
14	Володарский	1	0	0	2	0	0	0	1	0	1
15	Воротынский	0	0	0	0	0	0	0	0	0	0
16	Воскресенский	3	4	1	4	5	9	4	3	2	7
17	Г.о.г. Выкса	7	14	2	0	0	0	0	1	4	0
18	Гагинский	0	0	0	0	0	0	0	0	0	0
19	Городецкий	1	0	0	0	0	0	0	0	0	0
20	Дальнеконстантиновский	0	0	0	0	0	0	0	0	0	0
21	Г.о.г. Дзержинск	0	0	0	0	0	0	0	1	0	0
22	Дивеевский	0	2	0	0	0	0	0	0	0	0
23	Княгининский	0	0	0	0	0	0	0	0	0	0
24	Ковернинский	6	0	2	0	0	0	1	0	0	0
25	Краснобаковский	12	4	1	4	5	1	1	7	2	0
26	Краснооктябрьский	0	0	0	0	0	0	0	0	0	0
27	Кстовский	0	0	0	0	0	0	0	0	0	0
28	Г.о.г. Кулебаки	0	0	0	0	0	0	0	0	0	0

№ п/п	Наименование муниципального образования	2013	2014	2015	2016	2017	2018	2019	2020	2021	2022
29	Лукояновский	0	0	0	0	0	0	0	0	0	0
30	Лысковский	2	1	0	0	3	0	0	2	0	0
31	Навашинский	0	0	0	0	0	0	0	0	0	0
32	Павловский	0	0	0	0	0	0	0	0	0	0
33	Г.о.г. Первомайск	0	0	0	0	0	0	0	0	0	0
34	Перевозский	0	0	0	0	0	0	0	0	0	0
35	Пильнинский	0	0	0	0	0	0	0	0	0	0
36	Починковский	0	0	2	0	2	0	5	19	5	0
37	Г.о. Семеновский	1	1	3	0	1	7	0	4	1	0
38	Сергачский	0	0	0	0	0	0	0	0	0	0
39	Сеченовский	0	0	0	0	0	0	0	0	0	0
40	Сокольский	1	0	1	2	0	1	1	1	1	3
41	Сосновский	0	0	0	0	0	0	0	0	0	0
42	Спасский	0	0	0	0	0	0	0	0	0	0
43	Тонкинский	0	0	0	0	0	0	0	0	0	0
44	Тоншаевский	2	0	0	0	0	0	0	0	0	0
45	Уренский	1	6	2	6	7	0	0	0	0	0
46	Г.о.г. Чкаловск	0	0	0	1	0	0	0	0	0	0
47	Шарангский	2	0	0	1	0	0	0	0	0	0
48	Шатковский	0	0	0	0	0	0	1	0	0	0
49	Г.о.г. Шахунья	0	0	1	0	0	0	1	0	0	1
Всего:		**41**	**38**	**22**	**26**	**31**	**24**	**18**	**43**	**19**	**13**

Данные о численности лисицы в разрезе муниципальных образований Нижегородской области

№ п/п	Наименование муниципального образования	2013	2014	2015	2016	2017	2018	2019	2020	2021	2022
1	Ардатовский	421	256	179	109	109	161	96	163	146	71
2	Г.о.г. Арзамас	105	90	109	84	129	47	71	58	92	92
3	Балахнинский	66	47	64	93	30	82	62	41	49	27
4	Богородский	143	94	104	77	70	126	87	62	91	97
5	Большеболдинский	82	91	82	105	81	15	80	92	79	62
6	Большемурашкинский	51	24	34	45	51	56	45	50	82	107
7	Г.о.г. Бор	98	88	88	106	82	72	59	57	73	83
8	Бутурлинский	59	74	71	85	70	38	74	85	83	58
9	Вадский	101	82	62	45	59	87	75	81	67	64
10	Варнавинский	61	30	14	30	27	25	37	20	24	32
11	Вачский	89	72	59	81	55	57	46	66	86	87
12	Ветлужский	37	13	13	39	10	40	24	15	5	13
13	Вознесенский	71	125	108	68	90	60	71	85	120	143
14	Володарский	63	63	51	52	18	9	21	33	35	33
15	Воротынский	89	62	65	57	68	105	55	93	82	43
16	Воскресенский	51	72	66	80	79	121	63	62	45	87
17	Г.о.г. Выкса	212	46	29	29	33	7	23	16	19	41
18	Гагинский	74	58	10	65	76	46	66	86	97	69
19	Городецкий	101	90	95	98	141	59	60	47	40	51
20	Дальнеконстантиновский	94	44	60	71	120	23	49	60	71	95
21	Г.о.г. Дзержинск	19	25	18	32	68	0	9	26	37	23
22	Дивеевский	27	61	41	58	50	0	36	48	30	41
23	Княгининский	69	58	50	42	41	48	59	71	71	64
24	Ковернинский	100	82	48	87	64	50	56	49	57	98
25	Краснобаковский	40	33	38	48	37	38	17	47	23	33
26	Краснооктябрьский	52	82	49	54	45	24	31	53	49	46
27	Кстовский	159	117	109	72	97	95	97	87	107	96
28	Г.о.г. Кулебаки	50	167	39	43	78	25	38	45	50	67

№ п/п	Наименование муниципального образования	2013	2014	2015	2016	2017	2018	2019	2020	2021	2022
29	Лукояновский	103	107	147	76	109	80	71	93	122	120
30	Лысковский	87	71	60	55	87	61	103	103	88	111
31	Навашинский	66	99	35	59	43	35	35	37	39	61
32	Павловский	100	128	63	64	58	61	56	69	69	69
33	Г.о.г. Первомайск	42	61	65	39	32	17	20	48	42	39
34	Перевозский	118	79	65	52	54	58	45	51	60	72
35	Пильнинский	102	74	77	80	98	4	61	87	78	27
36	Починковский	219	140	92	179	151	65	124	139	165	144
37	Г.о. Семеновский	48	109	88	69	42	27	39	67	56	52
38	Сергачский	203	49	48	61	60	64	65	92	170	147
39	Сеченовский	60	76	44	33	47	25	48	49	50	106
40	Сокольский	86	82	79	109	105	45	41	49	33	45
41	Сосновский	86	54	25	42	31	51	35	45	21	122
42	Спасский	39	30	34	41	45	0	49	47	45	47
43	Тонкинский	58	26	20	24	18	2	15	14	9	6
44	Тоншаевский	57	39	2	26	28	8	9	3	2	19
45	Уренский	55	53	34	36	40	43	35	25	29	28
46	Г.о.г. Чкаловск	48	53	13	25	13	5	16	12	17	25
47	Шарангский	56	29	29	25	22	7	21	19	15	20
48	Шатковский	113	68	53	54	51	31	65	69	71	50
49	Г.о.г. Шахунья	18	11	19	24	28	12	30	29	21	29
Всего:		**4348**	**3584**	**2847**	**3028**	**3040**	**2217**	**2490**	**2845**	**3012**	**3162**

Данные о численности собаки енотовидной в разрезе муниципальных образований Нижегородской области

№ п/п	Наименование муниципального образования	2013	2014	2015	2016	2017	2018	2019	2020	2021	2022
1	Ардатовский	0	0	0	0	0	0	0	0	3	2
2	Г.о.г. Арзамас	0	1	4	4	1	1	5	4	4	5
3	Балахнинский	0	0	0	0	0	0	0	0	0	0
4	Богородский	0	0	0	0	0	0	0	0	0	0
5	Большеболдинский	0	0	0	0	0	0	0	0	0	0
6	Большемурашкинский	0	0	0	11	11	3	11	18	11	11
7	Г.о.г. Бор	7	14	23	33	32	35	40	39	46	38
8	Бутурлинский	1	1	1	1	1	1	1	1	1	0
9	Вадский	0	0	0	0	0	0	0	0	0	0
10	Варнавинский	43	33	38	45	53	43	38	39	39	35
11	Вачский	19	17	18	13	17	30	32	13	24	38
12	Ветлужский	11	16	0	2	4	4	3	8	12	9
13	Вознесенский	0	0	0	0	0	0	0	0	0	0
14	Володарский	7	10	15	9	9	7	8	7	10	7
15	Воротынский	0	0	0	0	0	0	0	0	0	0
16	Воскресенский	18	26	25	24	25	23	43	34	38	48
17	Г.о.г. Выкса	7	12	1	7	11	12	11	7	4	4
18	Гагинский	0	0	0	0	0	0	0	0	0	0
19	Городецкий	0	1	0	0	0	0	0	0	0	0
20	Дальнеконстантиновский	31	30	9	7	5	4	4	8	4	4
21	Г.о.г. Дзержинск	1	1	0	4	5	3	4	5	6	7
22	Дивеевский	10	9	8	4	3	2	1	2	5	1
23	Княгининский	0	0	0	0	0	0	0	0	0	0
24	Ковернинский	10	19	23	32	39	38	44	39	42	60
25	Краснобаковский	7	5	2	4	12	17	27	33	40	35
26	Краснооктябрьский	0	0	0	0	0	0	0	0	0	0
27	Кстовский	0	2	0	0	0	0	0	0	0	0
28	Г.о.г. Кулебаки	4	4	0	0	4	4	0	0	0	0

№ п/п	Наименование муниципального образования	2013	2014	2015	2016	2017	2018	2019	2020	2021	2022
29	Лукояновский	0	0	0	0	0	0	0	0	0	0
30	Лысковский	7	7	9	9	9	9	8	9	10	10
31	Навашинский	65	6	4	4	4	1	4	4	4	0
32	Павловский	4	2	1	4	2	6	2	2	7	3
33	Г.о.г. Первомайск	0	0	0	0	0	0	0	0	0	0
34	Перевозский	0	0	0	0	0	0	0	0	0	0
35	Пильнинский	0	0	0	0	0	0	0	0	0	0
36	Починковский	0	0	0	0	0	0	0	0	0	0
37	Г.о. Семеновский	25	28	38	36	33	32	40	46	37	74
38	Сергачский	0	0	0	0	0	0	0	0	0	0
39	Сеченовский	0	0	0	0	0	0	0	0	0	0
40	Сокольский	2	2	4	4	5	7	5	5	7	8
41	Сосновский	3	4	4	3	5	5	4	4	4	5
42	Спасский	0	0	0	0	0	0	0	0	0	0
43	Тонкинский	0	0	0	0	0	0	0	0	0	0
44	Тоншаевский	7	7	2	0	10	8	8	8	4	4
45	Уренский	8	4	2	6	2	8	6	4	4	6
46	Г.о.г. Чкаловск	16	7	6	6	5	2	1	2	1	4
47	Шарангский	4	11	8	7	7	5	6	6	2	5
48	Шатковский	3	3	1	0	0	0	0	0	0	0
49	Г.о.г. Шахунья	9	0	0	1	1	0	0	0	0	0
Всего:		**329**	**282**	**246**	**280**	**315**	**310**	**356**	**347**	**369**	**423**

Данные о численности барсука в разрезе муниципальных образований Нижегородской области

№ п/п	Наименование муниципального образования	2013	2014	2015	2016	2017	2018	2019	2020	2021	2022
1	Ардатовский	11	7	21	26	27	29	39	42	51	48
2	Г.о.г. Арзамас	8	10	11	11	8	16	18	16	22	21
3	Балахнинский	0	0	0	0	0	0	0	0	0	0
4	Богородский	44	38	30	25	21	21	14	19	5	23
5	Большеболдинский	3	14	19	16	18	20	20	23	27	20
6	Большемурашкинский	50	58	58	14	31	62	64	64	64	65
7	Г.о.г. Бор	42	51	51	41	53	55	56	53	56	53
8	Бутурлинский	37	37	38	58	56	43	56	34	45	55
9	Вадский	0	6	9	10	15	18	20	22	23	22
10	Варнавинский	73	50	63	56	56	55	46	47	49	68
11	Вачский	55	51	73	44	43	63	73	78	66	87
12	Ветлужский	13	21	27	30	35	38	40	44	50	57
13	Вознесенский	0	8	4	4	4	8	8	8	4	8
14	Володарский	0	0	0	0	0	0	0	0	0	0
15	Воротынский	41	33	20	18	16	17	16	16	16	52
16	Воскресенский	95	95	84	83	80	56	60	59	59	73
17	Г.о.г. Выкса	19	13	23	23	26	26	26	26	24	5
18	Гагинский	8	8	13	12	12	9	10	12	3	28
19	Городецкий	3	3	5	5	5	5	3	3	1	1
20	Дальнеконстантиновский	78	74	57	59	51	47	57	74	52	81
21	Г.о.г. Дзержинск	0	0	0	0	0	0	0	0	0	0
22	Дивеевский	38	28	24	30	33	33	35	29	37	37
23	Княгининский	32	13	41	52	53	44	42	41	45	48
24	Ковернинский	84	68	67	72	66	61	63	57	62	63
25	Краснобаковский	79	79	73	72	72	75	85	89	75	56
26	Краснооктябрьский	0	0	0	0	0	4	0	0	3	0
27	Кстовский	4	3	4	0	3	0	0	0	0	0
28	Г.о.г. Кулебаки	0	0	0	0	0	0	0	0	0	0

№ п/п	Наименование муниципального образования	2013	2014	2015	2016	2017	2018	2019	2020	2021	2022
29	Лукояновский	23	30	14	26	25	31	33	35	45	40
30	Лысковский	107	105	81	68	76	83	96	76	93	94
31	Навашинский	20	14	0	0	0	0	0	0	0	0
32	Павловский	36	19	7	3	2	6	4	4	2	6
33	Г.о.г. Первомайск	3	2	3	2	2	3	4	5	9	9
34	Перевозский	88	100	96	117	125	86	122	132	132	136
35	Пильнинский	35	36	14	21	26	25	19	18	15	14
36	Починковский	23	9	10	9	10	16	20	22	5	5
37	Г.о. Семеновский	74	68	61	71	58	65	69	70	97	116
38	Сергачский	26	29	35	42	54	34	34	52	42	65
39	Сеченовский	14	12	4	4	4	4	4	4	4	4
40	Сокольский	18	7	5	7	13	8	10	6	8	10
41	Сосновский	68	70	64	66	67	69	71	71	70	70
42	Спасский	24	26	38	26	30	36	24	28	29	29
43	Тонкинский	21	23	27	26	25	25	23	21	21	21
44	Тоншаевский	27	36	20	28	44	47	41	53	35	30
45	Уренский	33	44	27	24	25	29	32	30	25	31
46	Г.о.г. Чкаловск	7	3	7	5	4	5	4	5	4	2
47	Шарангский	25	31	37	29	32	27	26	39	42	36
48	Шатковский	20	21	12	17	19	33	48	52	57	54
49	Г.о.г. Шахунья	30	15	35	46	45	48	46	46	47	46
Всего:		**1539**	**1468**	**1412**	**1398**	**1470**	**1485**	**1581**	**1625**	**1621**	**1789**

Данные о численности выдры в разрезе муниципальных образований Нижегородской области

№ п/п	Наименование муниципального образования	2013	2014	2015	2016	2017	2018	2019	2020	2021	2022
1	Ардатовский	11	13	16	8	9	11	11	9	8	9
2	Г.о.г. Арзамас	0	1	0	0	0	0	0	0	0	0
3	Балахнинский	2	2	2	1	5	5	6	8	3	3
4	Богородский	0	0	0	0	0	0	0	0	0	0
5	Большеболдинский	0	0	0	0	1	0	1	3	25	17
6	Большемурашкинский	0	0	0	0	0	0	0	0	0	0
7	Г.о.г. Бор	8	13	10	18	21	316	71	61	65	73
8	Бутурлинский	0	0	0	0	0	0	0	0	0	0
9	Вадский	0	1	1	3	5	8	9	13	13	12
10	Варнавинский	54	51	42	37	44	36	42	55	73	89
11	Вачский	0	0	1	3	4	0	16	16	4	8
12	Ветлужский	45	113	43	40	46	36	34	49	50	55
13	Вознесенский	0	21	22	24	22	0	34	23	34	18
14	Володарский	0	0	0	0	0	0	0	0	0	0
15	Воротынский	0	0	0	0	0	0	0	0	0	0
16	Воскресенский	13	13	22	120	18	30	31	28	80	39
17	Г.о.г. Выкса	41	29	28	23	30	47	30	44	31	25
18	Гагинский	0	0	0	0	0	0	0	0	0	0
19	Городецкий	1	1	0	0	3	5	5	5	3	5
20	Дальнеконстантиновский	0	0	0	0	0	2	1	0	1	2
21	Г.о.г. Дзержинск	0	0	0	0	0	0	0	0	0	0
22	Дивеевский	0	0	0	0	0	0	0	0	0	0
23	Княгининский	0	0	0	0	0	0	0	0	0	0
24	Ковернинский	13	10	11	15	23	26	29	33	43	25
25	Краснобаковский	6	14	23	26	27	21	9	19	24	36
26	Краснооктябрьский	0	0	0	0	0	0	0	0	0	0
27	Кстовский	0	0	0	0		0	0	0	0	0
28	Г.о.г. Кулебаки	1	1	0	1	1	0	0	0	0	6

№ п/п	Наименование муниципального образования	2013	2014	2015	2016	2017	2018	2019	2020	2021	2022
29	Лукояновский	0	0	0	0	0	0	0	0	0	0
30	Лысковский	0	0	0	0	0	0	0	2	8	11
31	Навашинский	9	3	2	2	2	4	2	2	0	6
32	Павловский	6	7	13	7	6	5	4	6	12	7
33	Г.о.г. Первомайск	0	0	0	0	0	0	0	0	0	0
34	Перевозский	0	0	0	0	0	0	0	0	0	0
35	Пильнинский	0	0	0	0	0	0	0	0	0	0
36	Починковский	0	0	0	0	0	2	4	0	7	5
37	Г.о. Семеновский	48	59	47	43	35	63	46	49	49	56
38	Сергачский	0	0	0	0	0	11	0	7	0	2
39	Сеченовский	0	0	0	0	0	0	0	0	0	0
40	Сокольский	0	1	3	0	0	0	0	0	0	0
41	Сосновский	8	4	5	7	7	10	7	5	5	7
42	Спасский	0	0	0	0	0	0	0	0	0	0
43	Тонкинский	2	0	3	5	6	4	5	7	5	0
44	Тоншаевский	29	14	10	12	9	16	4	5	17	14
45	Уренский	24	20	10	7	16	9	24	17	29	30
46	Г.о.г. Чкаловск	0	4	5	6	4	5	4	0	0	7
47	Шарангский	2	4	0	7	4	0	5	8	10	8
48	Шатковский	0	0	0	0	0	0	0	0	0	0
49	Г.о.г. Шахунья	6	14	25	32	25	26	21	16	34	21
Всего:		**329**	**413**	**344**	**447**	**373**	**698**	**455**	**490**	**633**	**596**

Данные о численности горностая в разрезе муниципальных образований Нижегородской области

№ п/п	Наименование муниципального образования	2013	2014	2015	2016	2017	2018	2019	2020	2021	2022
1	Ардатовский	152	27	0	31	26	186	51	0	59	0
2	Г.о.г. Арзамас	0	0	0	0	0	0	5	0	0	0
3	Балахнинский	41	98	21	41	82	167	8	50	4	25
4	Богородский	0	0	0	0	0	0	0	0	0	0
5	Большеболдинский	0	0	0	0	28	0	0	0	0	0
6	Большемурашкинский	0	0	0	0	0	0	0	0	0	0
7	Г.о.г. Бор	269	188	184	300	275	269	187	274	181	282
8	Бутурлинский	0	0	0	0	0	0	0	0	0	0
9	Вадский	0	0	0	0	0	0	0	0	0	0
10	Варнавинский	97	17	5	43	26	41	22	0	7	0
11	Вачский	50	22	24	16	10	30	14	7	46	23
12	Ветлужский	42	30	72	55	39	31	69	6	16	0
13	Вознесенский	67	27	14	25	5	18	18	0	0	0
14	Володарский	8	34	3	0	27	12	4	24	17	0
15	Воротынский	2	0	0	0	0	0	0	0	0	0
16	Воскресенский	0	17	2	18	137	11	11	29	11	6
17	Г.о.г. Выкса	59	247	67	33	85	33	125	36	41	29
18	Гагинский	0	38	0	52	51	129	6	0	0	0
19	Городецкий	49	22	22	68	124	224	213	151	155	92
20	Дальнеконстантиновский	0	0	0	0	0	0	0	0	0	0
21	Г.о.г. Дзержинск	0	10	0	5	6	5	6	13	0	0
22	Дивеевский	0	0	0	9	0	0	0	0	0	0
23	Княгининский	0	0	0	0	0	0	0	0	0	0
24	Ковернинский	80	88	88	261	296	197	203	204	191	76
25	Краснобаковский	0	3	8	0	0	0	0	0	0	0
26	Краснооктябрьский	33	40	19	0	0	57	33	65	33	88
27	Кстовский	0	0	0	35	11	0	0	22	4	0
28	Г.о.г. Кулебаки	6	51	3	0	0	0	0	0	0	0

№ п/п	Наименование муниципального образования	2013	2014	2015	2016	2017	2018	2019	2020	2021	2022
29	Лукояновский	0	0	0	0	0	0	0	0	0	0
30	Лысковский	24	15	21	0	0	7	6	0	0	0
31	Навашинский	13	0	0	5	6	6	0	6	0	0
32	Павловский	24	54	46	29	19	53	32	15	21	0
33	Г.о.г. Первомайск	58	109	14	0	0	0	0	47	42	18
34	Перевозский	0	0	0	0	0	0	0	0	0	0
35	Пильнинский	83	33	120	140	56	83	99	94	160	77
36	Починковский	0	0	0	0	0	53	60	37	58	39
37	Г.о. Семеновский	0	75	0	15	0	22	32	0	0	7
38	Сергачский	9	0	0	12	0	17	0	0	0	0
39	Сеченовский	92	99	32	45	68	0	12	12	12	19
40	Сокольский	12	0	0	0	68	12	0	0	0	0
41	Сосновский	0	9	7	0	13	15	5	0	0	0
42	Спасский	52	35	0	0	0	0	0	20	10	0
43	Тонкинский	0	12	0	0	0	0	0	0	0	0
44	Тоншаевский	27	0	0	9	0	0	0	0	0	0
45	Уренский	36	26	0	28	58	0	14	7	0	0
46	Г.о.г. Чкаловск	5	0	22	28	31	31	12	4	0	4
47	Шарангский	0	0	0	6	0	0	0	0	0	0
48	Шатковский	97	72	0	0	0	0	0	0	0	0
49	Г.о.г. Шахунья	12	2	17	27	8	0	0	0	0	0
Всего:		**1499**	**1500**	**811**	**1336**	**1555**	**1709**	**1247**	**1123**	**1068**	**785**

Данные о численности норки в разрезе муниципальных образований Нижегородской области

№ п/п	Наименование муниципального образования	2013	2014	2015	2016	2017	2018	2019	2020	2021	2022
1	Ардатовский	92	138	103	157	39	68	397	165	183	127
2	Г.о.г. Арзамас	1174	1036	1222	1218	1085	333	416	231	272	197
3	Балахнинский	0	0	3	30	17	0	436	131	8	8
4	Богородский	553	1173	1258	1308	1334	1297	2045	734	1177	253
5	Большеболдинский	46	320	321	273	205	353	354	331	342	247
6	Большемурашкинский	602	903	858	38	30	80	105	105	105	51
7	Г.о.г. Бор	433	1150	1908	2094	1677	2203	1964	2032	2331	2338
8	Бутурлинский	95	165	93	78	81	611	90	121	105	166
9	Вадский	259	272	232	297	336	335	327	328	330	314
10	Варнавинский	409	338	310	388	418	419	474	536	480	457
11	Вачский	40	23	27	49	92	114	114	88	110	144
12	Ветлужский	1406	1380	1816	2235	1852	1716	1661	1344	1450	1542
13	Вознесенский	23	376	544	639	727	727	569	727	570	570
14	Володарский	0	3270	0	0	0	0	0	0	0	0
15	Воротынский	1170	728	1213	884	1363	851	971	971	676	1017
16	Воскресенский	484	406	382	421	517	852	791	533	858	720
17	Г.о.г. Выкса	132	242	139	161	189	182	189	177	208	178
18	Гагинский	144	79	25	181	181	197	48	147	98	235
19	Городецкий	60	66	51	99	177	212	180	158	139	181
20	Дальнеконстантиновский	162	160	142	167	313	413	400	498	475	186
21	Г.о.г. Дзержинск	0	386	0	0	0	0	0	0	1238	0
22	Дивеевский	49	94	83	64	35	35	39	91	60	69
23	Княгининский	811	989	938	1088	369	366	311	323	307	2112
24	Ковернинский	307	810	578	640	532	426	591	605	341	553
25	Краснобаковский	324	491	414	250	248	302	232	223	293	194
26	Краснооктябрьский	114	98	3	107	107	62	3	0	0	0
27	Кстовский	1143	353	303	318	321	346	207	0	320	157
28	Г.о.г. Кулебаки	51	127	119	140	130	133	132	136	0	15

№ п/п	Наименование муниципального образования	2013	2014	2015	2016	2017	2018	2019	2020	2021	2022
29	Лукояновский	628	815	766	562	718	727	731	669	875	696
30	Лысковский	814	773	812	540	1015	1167	1272	947	976	480
31	Навашинский	277	117	0	0	0	12	18	12	0	25
32	Павловский	45	44	73	58	560	177	161	145	169	91
33	Г.о.г. Первомайск	45	219	155	90	3	131	150	228	116	177
34	Перевозский	187	379	178	144	44	0	152	143	152	168
35	Пильнинский	378	333	467	523	659	739	772	605	598	249
36	Починковский	273	955	642	482	823	376	403	109	503	679
37	Г.о. Семеновский	311	532	432	429	507	473	379	436	398	393
38	Сергачский	509	324	308	464	526	434	463	463	435	450
39	Сеченовский	0	55	55	55	55	55	55	55	55	55
40	Сокольский	371	475	450	299	355	289	307	314	95	258
41	Сосновский	162	179	106	100	100	97	103	176	176	118
42	Спасский	106	128	161	227	255	242	256	256	256	269
43	Тонкинский	138	163	129	86	61	53	79	94	57	156
44	Тоншаевский	2191	263	3413	2393	9217	5658	4730	1455	5068	731
45	Уренский	2381	1700	1140	2339	2992	3357	2440	2602	2541	2460
46	Г.о.г. Чкаловск	0	143	15	19	16	12	8	0	0	6
47	Шарангский	219	110	0	709	1448	0	624	254	562	291
48	Шатковский	538	601	430	684	617	817	768	820	798	704
49	Г.о.г. Шахунья	17	64	170	161	361	239	154	174	519	517
Всего:		**19673**	**23945**	**22987**	**23688**	**32707**	**27688**	**27071**	**20692**	**26825**	**21004**

Данные о численности куницы в разрезе муниципальных образований Нижегородской области

№ п/п	Наименование муниципального образования	2013	2014	2015	2016	2017	2018	2019	2020	2021	2022
1	Ардатовский	319	255	133	181	136	214	127	155	152	213
2	Г.о.г. Арзамас	118	121	92	73	63	74	91	49	49	48
3	Балахнинский	116	106	64	162	78	91	104	63	86	105
4	Богородский	120	96	67	94	81	93	60	39	43	65
5	Большеболдинский	58	29	44	50	74	64	53	38	36	43
6	Большемурашкинский	8	5	14	30	19	32	27	32	18	47
7	Г.о.г. Бор	384	179	256	322	258	308	385	331	277	285
8	Бутурлинский	77	82	35	34	47	71	63	60	80	49
9	Вадский	39	26	4	29	30	29	17	19	29	29
10	Варнавинский	222	165	61	185	157	169	210	223	252	144
11	Вачский	107	65	45	53	55	41	51	21	46	66
12	Ветлужский	221	192	122	189	171	158	158	219	110	134
13	Вознесенский	178	138	151	271	196	203	190	206	259	248
14	Володарский	129	124	33	50	59	31	36	39	63	55
15	Воротынский	86	46	41	41	36	38	90	75	45	49
16	Воскресенский	237	164	81	161	136	198	173	171	162	130
17	Г.о.г. Выкса	569	68	75	158	316	191	148	119	130	149
18	Гагинский	29	23	0	50	46	55	28	31	32	8
19	Городецкий	45	43	83	176	89	95	143	94	71	63
20	Дальнеконстантиновский	65	41	54	66	103	62	92	83	89	93
21	Г.о.г. Дзержинск	20	29	20	9	26	25	17	4	15	0
22	Дивеевский	41	48	28	41	32	36	52	29	30	29
23	Княгининский	56	68	49	52	61	68	63	66	67	43
24	Ковернинский	160	133	81	144	132	128	175	153	159	116
25	Краснобаковский	243	111	101	67	96	113	76	246	124	150
26	Краснооктябрьский	15	7	29	0	10	13	14	8	17	15
27	Кстовский	96	62	58	78	72	120	129	76	88	65
28	Г.о.г. Кулебаки	75	48	58	64	72	59	71	46	37	45

№ п/п	Наименование муниципального образования	2013	2014	2015	2016	2017	2018	2019	2020	2021	2022
29	Лукояновский	180	73	74	82	90	59	45	89	170	134
30	Лысковский	128	81	85	96	103	124	50	48	45	37
31	Навашинский	77	121	36	35	37	49	26	20	16	38
32	Павловский	81	177	40	122	59	56	44	48	40	43
33	Г.о.г. Первомайск	107	75	67	60	37	68	69	39	33	61
34	Перевозский	103	30	42	54	36	25	19	26	31	25
35	Пильнинский	44	43	33	51	49	33	19	24	16	18
36	Починковский	164	81	73	96	60	127	110	58	69	72
37	Г.о. Семеновский	196	131	139	265	134	234	238	217	227	198
38	Сергачский	49	40	66	86	98	117	86	90	75	74
39	Сеченовский	29	15	4	9	6	11	10	9	9	6
40	Сокольский	116	105	39	100	68	59	56	73	70	157
41	Сосновский	79	47	41	49	52	60	46	63	25	42
42	Спасский	62	40	28	25	27	34	34	36	29	35
43	Тонкинский	51	24	31	39	49	51	37	33	46	27
44	Тоншаевский	254	153	21	108	135	129	142	87	72	120
45	Уренский	200	95	119	138	163	122	145	64	94	117
46	Г.о.г. Чкаловск	63	17	36	46	53	81	73	25	27	23
47	Шарангский	112	76	54	90	70	95	162	105	90	76
48	Шатковский	131	100	29	67	39	47	58	48	16	34
49	Г.о.г. Шахунья	81	40	55	120	87	45	225	68	184	121
Всего:		**6140**	**4038**	**2991**	**4568**	**4103**	**4405**	**4537**	**3965**	**3950**	**3944**

Данные о численности хоря в разрезе муниципальных образований Нижегородской области

№ п/п	Наименование муниципального образования	2013	2014	2015	2016	2017	2018	2019	2020	2021	2022
1	Ардатовский	64	36	10	15	21	138	36	155	45	4
2	Г.о.г. Арзамас	13	33	7	0	0	0	10	49	0	0
3	Балахнинский	6	13	9	6	24	11	3	63	3	4
4	Богородский	0	0	0	0	0	0	0	39	0	0
5	Большеболдинский	5	11	13	8	22	11	14	38	3	4
6	Большемурашкинский	0	0	0	0	0	0	0	32	0	0
7	Г.о.г. Бор	10	10	39	16	26	31	49	331	17	18
8	Бутурлинский	0	0	0	0	0	0	0	60	0	0
9	Вадский	0	4	0	0	0	0	0	19	0	0
10	Варнавинский	0	11	3	16	9	9	14	223	0	25
11	Вачский	0	0	0	0	0	0	0	21	0	0
12	Ветлужский	9	5	18	18	15	0	8	219	20	0
13	Вознесенский	20	9	26	10	14	4	7	206	7	0
14	Володарский	0	0	0	3	0	0	0	39	0	0
15	Воротынский	0	0	0	0	0	0	0	75	0	0
16	Воскресенский	0	0	2	12	0	7	0	171	12	0
17	Г.о.г. Выкса	60	27	27	79	36	60	67	119	53	20
18	Гагинский	24	41	0	68	53	67	46	31	65	24
19	Городецкий	8	7	21	45	51	41	47	94	27	23
20	Дальнеконстантиновский	0	0	0	0	0	0	0	83	0	0
21	Г.о.г. Дзержинск	0	0	0	0	0	0	0	4	0	0
22	Дивеевский	1	0	3	8	3	3	4	29	12	8
23	Княгининский	0	0	0	0	0	0	0	66	0	0
24	Ковернинский	21	25	13	67	60	78	53	153	11	22
25	Краснобаковский	0	8	31	14	0	5	0	246	0	0
26	Краснооктябрьский	32	53	40	33	60	72	73	8	56	43
27	Кстовский	4	4	0	2	0	0	0	76	0	0
28	Г.о.г. Кулебаки	0	0	5	0	0	0	0	46	0	0

№ п/п	Наименование муниципального образования	2013	2014	2015	2016	2017	2018	2019	2020	2021	2022
29	Лукояновский	0	0	0	0	0	0	0	89	0	0
30	Лысковский	13	4	14	0	40	4	0	48	4	0
31	Навашинский	0	1	0	0	0	43	30	20	0	0
32	Павловский	0	4	9	3	5	14	3	48	3	0
33	Г.о.г. Первомайск	11	0	13	5	5	0	0	39	0	2
34	Перевозский	18	0	0	0	0	0	0	26	0	0
35	Пильнинский	13	17	41	28	12	15	24	24	72	40
36	Починковский	17	0	0	0	0	0	0	58	0	0
37	Г.о. Семеновский	23	22	12	4	21	14	8	217	24	63
38	Сергачский	5	18	28	10	0	5	0	90	0	0
39	Сеченовский	28	23	25	35	23	21	17	9	20	8
40	Сокольский	0	0	0	0	23	0	0	73	0	0
41	Сосновский	0	8	3	13	8	0	13	63	0	0
42	Спасский	29	18	0	10	0	0	0	36	15	23
43	Тонкинский	15	4	0	0	0	0	0	33	0	3
44	Тоншаевский	15	77	12	31	81	82	57	87	21	28
45	Уренский	14	6	0	0	0	0	13	64	0	3
46	Г.о.г. Чкаловск	0	0	2	5	0	0	0	25	0	0
47	Шарангский	9	0	2	13	8	5	5	105	0	0
48	Шатковский	39	26	0	6	0	0	3	48	0	3
49	Г.о.г. Шахунья	0	0	0	0	0	0	0	68	0	0
Всего:		**526**	**525**	**428**	**583**	**620**	**740**	**604**	**3965**	**490**	**368**

Данные о численности рыси в разрезе муниципальных образований Нижегородской области

№ п/п	Наименование муниципального образования	2013	2014	2015	2016	2017	2018	2019	2020	2021	2022
1	Ардатовский	7	7	1	10	4	19	5	3	10	18
2	Г.о.г. Арзамас	1	1	0	0	2	0	0	0	0	1
3	Балахнинский	5	11	2	3	2	5	2	1	0	0
4	Богородский	3	0	0	0	2	1	1	3	0	0
5	Большеболдинский	0	0	0	0	0	0	0	0	0	0
6	Большемурашкинский	0	0	0	0	0	0	0	0	0	0
7	Г.о.г. Бор	17	9	21	33	26	11	26	20	20	17
8	Бутурлинский	0	0	0	0	0	0	0	0	0	0
9	Вадский	0	0	0	0	0	0	0	0	0	0
10	Варнавинский	10	15	9	5	18	18	24	18	51	44
11	Вачский	3	0	0	0	0	2	1	0	0	0
12	Ветлужский	42	6	8	25	34	30	27	15	25	11
13	Вознесенский	0	3	2	2	0	0	0	1	0	0
14	Володарский	4	4	0	2	1	1	0	0	0	0
15	Воротынский	0	1	2	0	1	1	3	4	4	1
16	Воскресенский	17	9	4	7	6	17	16	27	21	6
17	Г.о.г. Выкса	8	3	0	5	6	3	0	3	2	0
18	Гагинский	0	0	0	0	0	0	0	0	0	0
19	Городецкий	3	0	2	1	11	9	3	2	3	3
20	Дальнеконстантиновский	2	1	1	0	0	0	0	0	1	1
21	Г.о.г. Дзержинск	0	0	0	0	0	0	0	0	0	0
22	Дивеевский	0	0	0	0	0	0	0	0	0	0
23	Княгининский	0	0	0	0	0	0	0	0	0	0
24	Ковернинский	31	23	20	31	26	32	24	29	34	28
25	Краснобаковский	10	15	2	5	5	21	29	19	24	24
26	Краснооктябрьский	0	0	0	0	0	0	0	0	0	0
27	Кстовский	0	1	0	0	0	0	0	0	0	0
28	Г.о.г. Кулебаки	0	0	0	0	0	0	0	0	0	0

№ п/п	Наименование муниципального образования	2013	2014	2015	2016	2017	2018	2019	2020	2021	2022
29	Лукояновский	0	0	0	0	1	0	0	1	0	0
30	Лысковский	9	6	2	8	4	11	17	21	26	34
31	Навашинский	0	0	0	2	1	2	8	9	8	2
32	Павловский	2	0	0	0	0	0	0	0	0	2
33	Г.о.г. Первомайск	0	1	0	0	1	0	2	0	0	0
34	Перевозский	0	0	0	0	0	0	0	3	0	0
35	Пильнинский	0	0	0	0	0	0	0	0	0	0
36	Починковский	1	0	0	0	0	1	1	2	0	0
37	Г.о. Семеновский	16	19	24	11	26	35	29	40	37	50
38	Сергачский	0	0	0	0	0	0	0	0	0	1
39	Сеченовский	0	0	0	0	0	0	0	0	0	0
40	Сокольский	7	2	12	19	19	21	28	54	35	51
41	Сосновский	1	1	0	0	0	2	2	1	10	0
42	Спасский	0	0	0	0	0	0	1	0	0	0
43	Тонкинский	4	1	0	4	6	0	0	4	26	5
44	Тоншаевский	11	8	2	11	5	10	3	3	11	4
45	Уренский	8	5	8	13	11	27	12	19	30	4
46	Г.о.г. Чкаловск	8	1	1	1	1	4	1	2	1	3
47	Шарангский	5	3	1	3	3	7	6	8	10	6
48	Шатковский	0	0	0	0	0	0	0	0	0	0
49	Г.о.г. Шахунья	4	1	2	12	18	13	18	17	17	22
Всего:		**239**	**157**	**126**	**213**	**240**	**303**	**289**	**329**	**406**	**338**

Данные о численности зайца-беляка в разрезе муниципальных образований Нижегородской области

№ п/п	Наименование муниципального образования	2013	2014	2015	2016	2017	2018	2019	2020	2021	2022
1	Ардатовский	2302	2604	1158	1464	1036	1120	1082	1079	826	1627
2	Г.о.г. Арзамас	679	769	815	1950	592	516	628	391	529	405
3	Балахнинский	565	609	871	1022	774	1604	753	1132	757	2102
4	Богородский	488	554	498	630	497	510	431	450	317	591
5	Большеболдинский	151	159	220	157	173	170	174	186	218	153
6	Большемурашкинский	17	25	73	124	127	195	174	187	147	198
7	Г.о.г. Бор	4483	6020	7202	7949	6732	7339	4752	5333	2759	4700
8	Бутурлинский	101	87	79	71	89	103	96	66	46	26
9	Вадский	103	152	158	188	164	168	94	107	165	77
10	Варнавинский	2387	2140	1962	2666	2907	2670	2962	2750	3227	2898
11	Вачский	551	485	358	601	457	388	275	335	321	461
12	Ветлужский	6761	3362	3516	5975	5276	4616	4112	4704	3859	4519
13	Вознесенский	1095	985	872	1319	973	1097	1189	1172	1278	1573
14	Володарский	1087	786	524	292	449	304	288	326	216	400
15	Воротынский	906	1407	1164	859	650	744	804	598	360	515
16	Воскресенский	2327	2231	1609	2670	1892	2433	2401	2121	1899	1674
17	Г.о.г. Выкса	2966	944	1255	1780	2057	1670	1492	1427	1290	1648
18	Гагинский	0	0	15	0	0	106	0	0	0	23
19	Городецкий	479	546	704	1078	1002	658	623	614	456	484
20	Дальнеконстантиновский	606	632	1078	728	755	593	692	603	660	764
21	Г.о.г. Дзержинск	137	160	172	138	183	154	135	188	77	60
22	Дивеевский	123	311	160	267	153	148	256	172	195	176
23	Княгининский	58	30	95	101	153	112	136	129	132	131
24	Ковернинский	1502	1283	810	1572	1585	1603	1625	1662	1235	1162
25	Краснобаковский	2163	1470	1541	2330	1393	1729	2147	2023	1701	1914
26	Краснооктябрьский	12	0	0	0	0	43	39	48	43	42
27	Кстовский	487	377	509	552	449	747	551	177	540	362
28	Г.о.г. Кулебаки	286	477	371	431	354	425	308	294	208	425

№ п/п	Наименование муниципального образования	2013	2014	2015	2016	2017	2018	2019	2020	2021	2022
29	Лукояновский	1042	987	1125	1225	1150	1255	1013	1162	1217	850
30	Лысковский	763	702	679	423	372	317	252	350	298	330
31	Навашинский	542	531	182	299	174	231	93	102	93	228
32	Павловский	522	1220	497	878	244	392	323	364	278	274
33	Г.о.г. Первомайск	521	656	642	569	527	425	534	349	225	384
34	Перевозский	325	147	55	48	34	47	86	79	46	55
35	Пильнинский	108	186	208	240	100	59	91	138	137	151
36	Починковский	549	357	554	301	123	344	454	438	605	326
37	Г.о. Семеновский	3035	4226	4569	4222	3611	4093	3512	3839	2655	3097
38	Сергачский	106	104	126	257	271	178	159	230	246	280
39	Сеченовский	0	0	0	0	0	0	0	0	0	0
40	Сокольский	1250	1167	987	1136	1111	1099	821	985	730	1594
41	Сосновский	873	619	315	463	435	383	416	482	317	375
42	Спасский	0	0	0	0	0	0	0	0	0	0
43	Тонкинский	678	274	222	238	296	268	262	188	169	228
44	Тоншаевский	2083	1356	961	1938	2313	1549	1592	1235	1169	1022
45	Уренский	1722	1312	1326	1307	1419	1344	1053	509	665	1353
46	Г.о.г. Чкаловск	413	439	536	415	396	374	557	384	338	355
47	Шарангский	960	749	583	614	826	1242	1114	928	766	837
48	Шатковский	615	777	357	295	229	259	264	341	291	95
49	Г.о.г. Шахунья	833	262	1108	1653	1461	1077	1198	1058	988	963
Всего:		**49762**	**44676**	**42821**	**53435**	**45964**	**46901**	**42013**	**41435**	**34694**	**41907**

Данные о численности зайца-русака в разрезе муниципальных образований Нижегородской области

№ п/п	Наименование муниципального образования	2013	2014	2015	2016	2017	2018	2019	2020	2021	2022
1	Ардатовский	56	43	60	23	36	79	71	25	37	38
2	Г.о.г. Арзамас	115	128	93	86	41	82	78	89	67	45
3	Балахнинский	0	35	0	33	0	0	0	0	0	0
4	Богородский	136	74	113	93	92	103	80	152	65	102
5	Большеболдинский	147	162	73	125	133	111	81	113	100	81
6	Большемурашкинский	472	465	239	286	307	312	251	257	172	191
7	Г.о.г. Бор	15	10	9	22	26	20	15	15	15	19
8	Бутурлинский	245	255	145	166	159	190	171	144	174	146
9	Вадский	93	103	141	152	128	146	152	156	100	91
10	Варнавинский	0	0	0	0	0	0	0	0	0	0
11	Вачский	87	66	59	109	74	86	70	47	91	76
12	Ветлужский	0	0	0	0	0	0	0	0	0	0
13	Вознесенский	80	16	48	11	11	0	0	0	2	0
14	Володарский	14	0	14	0	0	13	0	4	0	7
15	Воротынский	147	128	117	197	242	333	279	258	212	226
16	Воскресенский	0	0	0	0	0	0	0	0	0	0
17	Г.о.г. Выкса	5	0	3	2	4	0	0	0	0	0
18	Гагинский	138	151	68	156	176	178	168	153	107	123
19	Городецкий	47	20	83	61	153	231	239	244	217	143
20	Дальнеконстантиновский	154	85	209	186	220	238	203	226	283	210
21	Г.о.г. Дзержинск	0	0	0	0	0	0	0	0	0	0
22	Дивеевский	71	136	85	59	60	77	50	57	55	32
23	Княгининский	97	73	136	153	179	157	146	180	159	118
24	Ковернинский	0	0	0	0	0	0	19	0	0	0
25	Краснобаковский	0	0	0	0	0	0	0	0	0	0
26	Краснооктябрьский	143	159	167	177	136	133	123	148	119	106
27	Кстовский	151	198	176	146	230	268	226	64	114	207
28	Г.о.г. Кулебаки	0	0	12	6	36	34	19	27	11	23

№ п/п	Наименование муниципального образования	2013	2014	2015	2016	2017	2018	2019	2020	2021	2022
29	Лукояновский	320	363	375	297	296	354	336	316	352	214
30	Лысковский	120	107	61	71	70	87	20	32	17	47
31	Навашинский	66	15	14	13	18	33	8	9	11	3
32	Павловский	80	128	53	99	101	77	47	60	47	49
33	Г.о.г. Первомайск	41	28	30	103	77	67	67	18	0	0
34	Перевозский	322	313	150	189	195	179	203	187	212	167
35	Пильнинский	235	278	219	204	256	171	234	178	225	195
36	Починковский	329	271	101	233	91	185	180	155	125	80
37	Г.о. Семеновский	0	0	0	0	0	0	0	0	0	0
38	Сергачский	138	251	260	263	260	285	204	286	288	289
39	Сеченовский	75	95	46	49	36	131	140	143	143	100
40	Сокольский	12	21	18	19	36	0	0	38	0	0
41	Сосновский	26	30	28	38	49	27	29	72	31	56
42	Спасский	206	166	140	162	200	205	180	206	196	213
43	Тонкинский	0	0	4	5	0	0	0	0	0	0
44	Тоншаевский	127	50	0	34	0	0	0	0	0	0
45	Уренский	0	0	0	0	0	0	0	0	0	3
46	Г.о.г. Чкаловск	0	34	2	8	51	5	0	0	0	0
47	Шарангский	49	8	16	10	0	22	18	16	16	2
48	Шатковский	377	414	238	243	230	293	280	330	212	166
49	Г.о.г. Шахунья	0	0	0	0	0	0	0	0	0	0
Всего:		**4936**	**4879**	**3805**	**4289**	**4409**	**4912**	**4387**	**4405**	**3975**	**3568**

Данные о численности белки в разрезе муниципальных образований Нижегородской области

№ п/п	Наименование муниципального образования	2013	2014	2015	2016	2017	2018	2019	2020	2021	2022
1	Ардатовский	1947	1258	1106	1234	1318	1489	773	963	1144	716
2	Г.о.г. Арзамас	400	450	320	1180	610	543	729	395	539	499
3	Балахнинский	278	319	763	1052	801	1503	172	449	395	1370
4	Богородский	314	313	292	494	102	296	295	133	378	469
5	Большеболдинский	0	0	26	0	91	80	0	0	0	0
6	Большемурашкинский	0	0	0	0	0	0	0	0	0	0
7	Г.о.г. Бор	2742	1186	2200	5050	2489	2971	1854	2913	2242	2437
8	Бутурлинский	0	0	0	0	0	0	0	0	0	0
9	Вадский	90	85	16	69	51	56	0	34	0	0
10	Варнавинский	1317	2138	1283	2429	2323	2416	2276	2082	2556	1341
11	Вачский	534	126	279	318	246	222	154	132	188	361
12	Ветлужский	1289	1557	1817	2038	1337	1916	669	2062	874	949
13	Вознесенский	573	281	253	555	95	456	177	40	0	174
14	Володарский	641	471	174	183	242	495	506	189	225	584
15	Воротынский	57	0	26	45	9	88	42	0	62	31
16	Воскресенский	884	978	414	1793	1695	1893	897	1945	1478	1181
17	Г.о.г. Выкса	695	344	959	1573	1547	2017	1754	1535	1811	2412
18	Гагинский	0	0	0	43	43	42	0	0	0	0
19	Городецкий	484	430	923	1445	732	916	933	1309	1081	687
20	Дальнеконстантиновский	356	307	560	489	295	457	685	775	682	701
21	Г.о.г. Дзержинск	89	0	0	270	84	348	148	83	41	26
22	Дивеевский	151	325	224	247	175	173	339	148	158	131
23	Княгининский	0	0	0	0	0	0	0	0	0	0
24	Ковернинский	1713	1229	1092	2217	2273	2715	2390	2671	2138	1694
25	Краснобаковский	2068	1310	1877	1252	904	1149	522	2135	1583	1311
26	Краснооктябрьский	0	0	0	0	0	0	0	0	0	0
27	Кстовский	143	174	280	497	254	539	469	476	405	281
28	Г.о.г. Кулебаки	681	421	473	860	689	554	522	428	270	268

№ п/п	Наименование муниципального образования	2013	2014	2015	2016	2017	2018	2019	2020	2021	2022
29	Лукояновский	446	177	162	475	246	367	366	397	910	548
30	Лысковский	0	22	26	61	73	186	0	0	0	0
31	Навашинский	1048	474	418	214	312	602	195	217	170	39
32	Павловский	144	98	73	316	49	176	104	222	115	35
33	Г.о.г. Первомайск	621	512	345	554	220	305	433	423	531	413
34	Перевозский	116	129	0	22	29	18	30	57	16	0
35	Пильнинский	27	23	56	140	118	69	215	135	125	55
36	Починковский	0	57	28	159	136	177	187	38	0	45
37	Г.о. Семеновский	1591	1679	3167	4017	2339	2761	2187	2818	2138	2938
38	Сергачский	0	0	56	34	39	0	28	71	25	0
39	Сеченовский	0	0	0	0	0	0	0	0	0	0
40	Сокольский	804	915	591	953	625	904	435	1388	838	998
41	Сосновский	380	324	501	476	512	646	647	622	305	267
42	Спасский	212	191	248	121	38	159	133	136	122	133
43	Тонкинский	408	226	242	422	245	353	249	412	325	361
44	Тоншаевский	941	840	442	1244	1908	1085	878	852	846	657
45	Уренский	1992	1243	1126	1779	1817	1485	1444	980	1016	2049
46	Г.о.г. Чкаловск	728	343	456	523	540	749	564	540	283	306
47	Шарангский	1413	799	486	721	663	1005	1126	778	569	495
48	Шатковский	634	635	341	349	288	312	322	289	181	70
49	Г.о.г. Шахунья	433	248	514	960	588	846	520	720	1135	862
Всего:		**29384**	**22637**	**24635**	**38873**	**29190**	**35539**	**26369**	**31992**	**27900**	**27894**

Данные о численности бобра в разрезе муниципальных образований Нижегородской области

№ п/п	Наименование муниципального образования	2013	2014	2015	2016	2017	2018	2019	2020	2021	2022
1	Ардатовский	100	112	108	96	99	95	156	174	190	180
2	Г.о.г. Арзамас	81	61	317	84	90	119	115	135	148	145
3	Балахнинский	406	551	316	331	331	339	324	319	243	270
4	Богородский	213	237	238	255	249	281	217	203	193	142
5	Большеболдинский	193	122	178	178	173	159	90	103	202	205
6	Большемурашкинский	64	85	85	45	79	77	90	91	90	90
7	Г.о.г. Бор	786	1119	1156	1370	1374	1367	1528	1428	1425	1486
8	Бутурлинский	50	66	66	83	86	38	86	70	74	74
9	Вадский	20	29	25	53	47	46	51	56	53	38
10	Варнавинский	872	901	932	994	945	1005	1116	1100	1183	1579
11	Вачский	141	132	199	168	226	183	1383	158	186	224
12	Ветлужский	1255	1397	1285	1080	1010	1072	1001	1092	1062	1086
13	Вознесенский	45	194	319	264	288	288	244	288	245	179
14	Володарский	356	387	290	299	120	46	234	250	262	291
15	Воротынский	454	510	146	597	511	444	524	524	489	477
16	Воскресенский	912	753	733	513	573	804	747	732	781	1309
17	Г.о.г. Выкса	296	267	216	182	255	258	255	226	240	134
18	Гагинский	97	135	63	50	86	90	48	96	119	182
19	Городецкий	0	23	29	18	46	61	66	74	114	188
20	Дальнеконстантиновский	61	71	85	109	137	153	175	209	245	233
21	Г.о.г. Дзержинск	19	31	29	71	68	58	46	44	78	77
22	Дивеевский	30	44	45	52	32	92	82	71	77	82
23	Княгининский	121	85	179	100	66	113	119	173	156	444
24	Ковернинский	285	214	268	314	323	363	354	399	569	379
25	Краснобаковский	362	586	584	715	761	840	805	738	704	699
26	Краснооктябрьский	20	54	43	49	44	23	50	58	59	72
27	Кстовский	94	155	205	131	161	206	214	0	96	67
28	Г.о.г. Кулебаки	53	83	62	96	89	92	80	80	0	56

№ п/п	Наименование муниципального образования	2013	2014	2015	2016	2017	2018	2019	2020	2021	2022
29	Лукояновский	102	112	97	123	107	128	143	104	202	1237
30	Лысковский	632	721	689	804	736	752	738	590	634	645
31	Навашинский	152	79	202	233	248	61	170	212	255	280
32	Павловский	497	543	474	533	486	534	431	449	458	145
33	Г.о.г. Первомайск	58	64	37	33	31	50	46	48	40	71
34	Перевозский	58	77	292	243	166	0	180	85	167	220
35	Пильнинский	376	293	467	496	319	450	566	469	425	238
36	Починковский	178	138	116	163	239	316	331	140	295	379
37	Г.о. Семеновский	428	460	437	401	593	537	569	768	680	748
38	Сергачский	123	258	446	370	321	363	396	368	446	365
39	Сеченовский	0	131	131	131	131	131	131	131	131	131
40	Сокольский	276	257	310	317	406	297	281	270	257	262
41	Сосновский	192	240	235	225	268	261	221	262	259	201
42	Спасский	92	172	181	230	198	122	247	221	221	255
43	Тонкинский	642	456	884	338	453	645	411	462	562	493
44	Тоншаевский	281	98	151	297	108	202	221	291	271	274
45	Уренский	184	117	102	121	141	160	186	152	154	171
46	Г.о.г. Чкаловск	27	95	98	106	99	101	50	67	60	25
47	Шарангский	717	107	0	95	101	0	110	214	166	142
48	Шатковский	144	142	162	189	182	192	1250	199	200	187
49	Г.о.г. Шахунья	92	201	388	386	398	384	441	440	416	345
Всего:		**12637**	**13165**	**14100**	**14131**	**14000**	**14398**	**17319**	**14833**	**15582**	**17202**

Данные о численности ондатры в разрезе муниципальных образований Нижегородской области

№ п/п	Наименование муниципального образования	2013	2014	2015	2016	2017	2018	2019	2020	2021	2022
1	Ардатовский	965	1445	1478	3241	369	1642	1417	1249	1248	1046
2	Г.о.г. Арзамас	3184	3851	1979	2719	1817	3565	3352	2581	2356	3078
3	Балахнинский	635	5030	754	5347	3088	0	7118	5436	3474	4442
4	Богородский	1621	3349	4088	3292	4149	4222	3621	569	1635	201
5	Большеболдинский	374	788	719	931	966	1265	2161	1323	1257	418
6	Большемурашкинский	757	1009	781	218	200	200	240	240	240	98
7	Г.о.г. Бор	13837	33218	39670	45131	39120	43758	41146	47389	41622	39606
8	Бутурлинский	694	839	1051	1150	1305	92	1306	1319	1282	996
9	Вадский	936	965	1017	1134	940	1274	997	873	871	783
10	Варнавинский	1091	320	514	555	543	795	1029	1075	1009	1355
11	Вачский	1175	1087	3652	1676	3724	1437	1437	1282	1844	1667
12	Ветлужский	1188	1277	954	259	207	111	129	97	145	167
13	Вознесенский	377	1139	1217	1177	1074	1074	999	1074	1055	1055
14	Володарский	4660	769	4427	4487	2487	244	1231	1124	1232	1355
15	Воротынский	6882	3932	5960	3965	6403	3801	4696	4696	3998	5220
16	Воскресенский	3717	3085	2831	2817	3195	4639	2780	2934	2616	2417
17	Г.о.г. Выкса	2085	2359	2793	2548	2609	2468	2256	2317	2140	1096
18	Гагинский	826	389	384	391	391	542	462	553	1063	813
19	Городецкий	3380	2308	1133	717	1286	1225	1139	538	382	380
20	Дальнеконстантиновский	2341	3676	3154	694	2503	1670	1948	2570	2165	489
21	Г.о.г. Дзержинск	308	0	337	1144	1145	329	1468	1355	0	636
22	Дивеевский	1505	1337	1257	1142	810	810	810	860	768	780
23	Княгининский	4292	6960	7529	5182	2691	718	615	693	587	10136
24	Ковернинский	1022	2579	1900	1416	2037	1876	1926	1512	1766	1715
25	Краснобаковский	3506	3919	3832	2457	2465	1928	1986	2122	1649	1547
26	Краснооктябрьский	291	425	266	270	270	523	201	279	249	324
27	Кстовский	199	1198	1787	2035	1176	1596	1506	0	1453	449
28	Г.о.г. Кулебаки	376	678	595	955	877	976	780	630	0	140

№ п/п	Наименование муниципального образования	2013	2014	2015	2016	2017	2018	2019	2020	2021	2022
29	Лукояновский	1535	1371	1202	887	1106	1208	987	848	1019	784
30	Лысковский	5399	4804	5442	4651	5218	5889	6262	3939	4207	3233
31	Навашинский	1250	4350	2920	2990	2331	1740	1040	940	935	935
32	Павловский	4519	3812	3177	2816	2307	2879	2202	1563	1865	1173
33	Г.о.г. Первомайск	389	239	660	434	98	51	51	362	183	183
34	Перевозский	740	627	759	418	645	0	636	231	455	237
35	Пильнинский	1640	1367	1779	1734	1315	1301	1558	1183	775	213
36	Починковский	920	910	489	712	554	401	327	108	236	193
37	Г.о. Семеновский	1037	1032	912	1212	1199	878	1141	1039	1344	1111
38	Сергачский	632	791	1028	770	722	540	541	641	659	534
39	Сеченовский	0	254	254	254	254	254	254	254	254	254
40	Сокольский	1334	540	315	283	464	226	236	192	96	188
41	Сосновский	747	559	1326	529	1274	1268	1487	1380	1363	616
42	Спасский	2147	2733	2085	1287	1274	1406	1191	727	727	637
43	Тонкинский	152	288	53	29	8	0	0	29	0	8
44	Тоншаевский	7984	8853	7260	6769	20524	9512	1890	2552	10681	2141
45	Уренский	3277	3019	2739	1294	4365	3830	3615	3640	2153	1053
46	Г.о.г. Чкаловск	78	640	546	908	780	681	555	412	227	200
47	Шарангский	2351	1091	0	1210	1073	0	1923	1985	1784	1556
48	Шатковский	2597	2153	2365	2306	2009	1252	378	369	310	334
49	Г.о.г. Шахунья	49	199	262	385	298	328	199	2212	1032	391
Всего:		**101001**	**127563**	**131632**	**128928**	**135665**	**116424**	**115229**	**111296**	**108411**	**98383**

Данные о численности вальдшнепа в разрезе муниципальных образований Нижегородской области

№ п/п	Наименование муниципального образования	2013	2014	2015	2016	2017	2018	2019	2020	2021	2022
1	Ардатовский	0	0	0	0	0	0	0	0	0	0
2	Г.о.г. Арзамас	0	0	0	0	0	0	0	0	0	0
3	Балахнинский	0	0	0	0	0	0	0	0	0	0
4	Богородский	0	0	0	0	0	0	0	0	0	0
5	Большеболдинский	0	0	0	2553	1334	0	0	0	0	0
6	Большемурашкинский	0	0	0	0	0	0	0	0	0	0
7	Г.о.г. Бор	0	0	0	0	0	0	126	0	702	453
8	Бутурлинский	0	0	0	0	0	0	0	0	0	0
9	Вадский	0	0	0	0	0	0	0	0	0	0
10	Варнавинский	0	0	0	0	0	43	0	0	1022	1040
11	Вачский	0	0	0	0	0	0	0	0	0	0
12	Ветлужский	0	0	0	0	0	0	0	0	0	0
13	Вознесенский	0	0	0	0	0	0	0	0	0	0
14	Володарский	0	0	0	0	0	0	0	0	0	0
15	Воротынский	0	0	0	0	0	0	0	0	0	0
16	Воскресенский	0	0	0	0	0	0	0	0	0	0
17	Г.о.г. Выкса	0	0	0	0	0	0	0	0	0	0
18	Гагинский	0	0	0	0	0	0	0	0	0	0
19	Городецкий	0	0	0	0	950	383	356	327	245	418
20	Дальнеконстантиновский	0	0	0	0	734	498	0	472	244	410
21	Г.о.г. Дзержинск	0	0	0	0	0	0	0	0	0	0
22	Дивеевский	0	0	0	0	0	0	0	0	0	0
23	Княгининский	0	0	0	0	0	33	33	0	33	330
24	Ковернинский	0	0	0	3210	4507	4739	4760	4040	4089	5811
25	Краснобаковский	0	0	0	0	0	0	0	0	0	0
26	Краснооктябрьский	0	0	0	0	0	0	0	0	0	0
27	Кстовский	0	0	0	0	0	0	0	0	0	0
28	Г.о.г. Кулебаки	0	0	0	0	864	0	0	0	0	0

№ п/п	Наименование муниципального образования	2013	2014	2015	2016	2017	2018	2019	2020	2021	2022
29	Лукояновский	0	0	0	0	0	0	0	0	0	0
30	Лысковский	0	0	0	0	0	0	0	0	0	0
31	Навашинский	0	0	0	0	0	0	0	0	0	0
32	Павловский	0	0	0	0	0	0	0	0	0	0
33	Г.о.г. Первомайск	0	0	0	0	0	0	0	0	0	0
34	Перевозский	0	0	0	0	0	0	0	0	0	0
35	Пильнинский	0	0	0	243	169	188	209	105	42	55
36	Починковский	0	0	0	0	0	123	0	0	0	0
37	Г.о. Семеновский	0	0	0	0	805	0	0	0	100	15
38	Сергачский	0	0	0	0	0	0	0	0	0	0
39	Сеченовский	0	0	0	0	0	0	0	0	0	0
40	Сокольский	0	0	0	756	1396	1798	1687	1752	0	1675
41	Сосновский	0	0	0	0	0	0	0	0	0	0
42	Спасский	0	0	0	0	0	0	0	0	0	0
43	Тонкинский	0	0	0	0	0	0	0	0	0	0
44	Тоншаевский	0	0	0	0	0	0	0	0	0	0
45	Уренский	0	0	0	0	0	0	0	0	0	0
46	Г.о.г. Чкаловск	0	0	0	0	0	0	0	80	0	0
47	Шарангский	0	0	0	0	0	0	0	0	0	0
48	Шатковский	0	0	0	0	0	0	0	0	0	0
49	Г.о.г. Шахунья	0	0	0	0	0	587	1622	2322	3731	3731
Всего:		**0**	**0**	**0**	**6762**	**10759**	**8392**	**8793**	**9098**	**10208**	**13938**

Данные о численности глухаря в разрезе муниципальных образований Нижегородской области

№ п/п	Наименование муниципального образования	2013	2014	2015	2016	2017	2018	2019	2020	2021	2022
1	Ардатовский	266	273	275	418	335	216	506	840	331	237
2	Г.о.г. Арзамас	51	188	54	175	0	74	66	540	154	109
3	Балахнинский	0	0	186	316	259	245	267	565	618	654
4	Богородский	44	97	143	61	132	43	35	28	0	0
5	Большеболдинский	0	0	0	0	0	0	0	0	75	0
6	Большемурашкинский	0	0	0	0	0	0	0	0	0	0
7	Г.о.г. Бор	1347	1960	2062	2634	2351	1786	2153	1670	1087	1511
8	Бутурлинский	0	0	0	0	0	0	0	0	0	0
9	Вадский	0	0	0	0	0	0	0	0	0	0
10	Варнавинский	2818	1706	2452	3568	3424	3923	5002	4034	4554	2546
11	Вачский	354	55	85	339	360	293	305	301	320	373
12	Ветлужский	3182	2408	5142	5808	4610	6309	6888	4412	3811	1600
13	Вознесенский	97	208	142	38	354	227	643	154	238	19
14	Володарский	562	372	181	377	86	107	113	79	39	655
15	Воротынский	662	573	298	567	591	174	535	435	279	273
16	Воскресенский	1225	1997	1783	3035	2042	1446	2056	1901	1347	3044
17	Г.о.г. Выкса	587	635	457	1715	607	592	1334	1180	923	805
18	Гагинский	0	0	0	0	0	0	0	0	0	0
19	Городецкий	182	147	338	820	1170	897	902	492	932	115
20	Дальнеконстантиновский	0	26	86	270	55	89	180	121	32	0
21	Г.о.г. Дзержинск	0	23	52	0	20	49	91	73	25	0
22	Дивеевский	166	177	116	136	79	106	357	174	159	95
23	Княгининский	0	0	0	0	0	0	0	0	0	0
24	Ковернинский	2030	1619	1333	2499	2032	1937	2573	2350	2741	1686
25	Краснобаковский	1840	967	1450	903	1670	1211	1995	1852	1082	1145
26	Краснооктябрьский	0	0	0	0	0	0	0	0	0	0
27	Кстовский	0	0	0	0	0	0	0	0	0	0
28	Г.о.г. Кулебаки	122	268	309	824	507	386	644	641	113	485

№ п/п	Наименование муниципального образования	2013	2014	2015	2016	2017	2018	2019	2020	2021	2022
29	Лукояновский	387	355	762	646	435	343	385	356	537	0
30	Лысковский	461	118	366	230	158	383	76	32	0	0
31	Навашинский	546	234	312	241	68	54	66	221	455	220
32	Павловский	637	420	517	505	508	448	459	271	382	62
33	Г.о.г. Первомайск	189	218	303	412	273	194	38	113	0	176
34	Перевозский	0	0	0	0	0	0	0	0	0	0
35	Пильнинский	0	0	0	0	0	0	0	0	0	0
36	Починковский	54	219	257	248	112	149	212	194	696	42
37	Г.о. Семеновский	1839	1474	2117	4092	4592	2807	4640	4793	4604	3049
38	Сергачский	0	0	0	0	0	0	0	0	0	0
39	Сеченовский	0	0	0	0	0	0	0	0	0	0
40	Сокольский	854	844	645	1236	1535	1045	913	1849	920	1599
41	Сосновский	351	284	474	762	788	581	943	851	520	700
42	Спасский	0	0	0	0	0	0	0	0	0	0
43	Тонкинский	0	14	48	160	77	71	89	142	180	397
44	Тоншаевский	1247	1088	71	848	1307	558	667	414	391	1361
45	Уренский	1424	1043	1701	1314	1761	1382	2446	1061	1239	2450
46	Г.о.г. Чкаловск	64	50	115	90	59	84	121	128	53	80
47	Шарангский	192	368	251	526	600	354	636	466	423	489
48	Шатковский	341	246	180	231	215	364	299	275	141	71
49	Г.о.г. Шахунья	388	122	281	696	992	109	266	782	1336	612
Всего:		**24509**	**20796**	**25344**	**36740**	**34164**	**29036**	**38901**	**33790**	**30737**	**26660**

Данные о численности куропатки серой в разрезе муниципальных образований Нижегородской области

№ п/п	Наименование муниципального образования	2013	2014	2015	2016	2017	2018	2019	2020	2021	2022
1	Ардатовский	1617	3414	325	5131	1749	1387	492	1095	1558	1961
2	Г.о.г. Арзамас	1941	917	821	2976	0	0	1948	3211	943	8447
3	Балахнинский	0	0	0	0	0	0	0	0	0	0
4	Богородский	0	0	155	0	0	0	0	0	0	0
5	Большеболдинский	535	1760	1302	3485	1892	1399	2104	3940	1602	845
6	Большемурашкинский	0	650	0	3720	5991	5991	5847	8963	4971	2797
7	Г.о.г. Бор	0	0	0	0	0	547	0	0	0	636
8	Бутурлинский	573	2810	2105	2136	3986	4682	4486	3625	2636	1873
9	Вадский	566	663	559	1205	4466	3166	1784	3208	2086	848
10	Варнавинский	0	0	0	0	0	0	0	0	0	0
11	Вачский	0	0	266	728	0	0	0	0	0	0
12	Ветлужский	0	0	0	0	0	0	0	0	0	0
13	Вознесенский	67	0	0	0	0	0	0	0	0	0
14	Володарский	0	0	0	0	0	0	0	0	0	0
15	Воротынский	0	214	0	0	0	0	0	0	1305	110
16	Воскресенский	0	0	0	0	0	0	0	0	0	0
17	Г.о.г. Выкса	866	0	111	0	0	0	0	0	0	0
18	Гагинский	4110	1267	158	1195	3753	3902	1995	2526	1847	2009
19	Городецкий	0	0	0	0	0	0	0	0	0	706
20	Дальнеконстантиновский	1376	1074	0	760	634	983	1116	1865	1134	0
21	Г.о.г. Дзержинск	0	0	0	0	0	0	0	0	0	0
22	Дивеевский	81	1517	640	1019	2318	1383	2290	5498	3783	1116
23	Княгининский	0	0	0	1305	1278	1737	1984	2129	1309	4634
24	Ковернинский	0	0	0	0	0	0	0	0	0	0
25	Краснобаковский	0	0	0	0	0	0	0	0	0	0
26	Краснооктябрьский	0	0	1488	0	2286	2289	2295	3176	2273	0
27	Кстовский	0	0	1168	4705	2735	4056	2439	524	2704	1026
28	Г.о.г. Кулебаки	185	0	0	0	0	0	0	0	0	19

№ п/п	Наименование муниципального образования	2013	2014	2015	2016	2017	2018	2019	2020	2021	2022
29	Лукояновский	6613	6779	2895	2939	4574	2288	1844	973	2585	943
30	Лысковский	822	286	323	4784	2181	2111	1645	766	428	585
31	Навашинский	202	0	0	0	0	0	0	0	0	0
32	Павловский	1260	2349	592	1013	571	487	213	943	991	98
33	Г.о.г. Первомайск	0	0	396	0	0	0	0	726	618	2104
34	Перевозский	2287	5021	877	3692	6756	2781	3451	8152	4665	2730
35	Пильнинский	275	2726	1952	2367	1565	1802	1324	2369	1622	581
36	Починковский	490	581	541	4056	2317	3872	3773	2560	2335	1197
37	Г.о. Семеновский	0	0	0	0	0	0	0	0	0	0
38	Сергачский	0	724	463	2191	1699	1342	533	1192	712	1906
39	Сеченовский	489	0	0	0	0	1754	1779	2106	1531	0
40	Сокольский	0	0	0	0	0	0	0	0	0	0
41	Сосновский	1576	3026	896	2117	2970	1384	2948	1636	0	848
42	Спасский	312	1034	1121	1580	1311	1194	2425	2241	1569	896
43	Тонкинский	0	0	0	0	0	0	0	0	0	0
44	Тоншаевский	0	0	0	0	0	0	0	0	0	0
45	Уренский	0	0	0	0	0	0	0	0	0	0
46	Г.о.г. Чкаловск	0	0	0	0	0	0	0	0	0	0
47	Шарангский	226	0	0	0	0	0	0	0	0	0
48	Шатковский	4215	3987	1198	3170	1709	2280	2629	5059	2409	841
49	Г.о.г. Шахунья	0	0	0	0	0	0	0	0	0	0
Всего:		**30684**	**40799**	**20352**	**56274**	**56741**	**52817**	**51344**	**68483**	**47616**	**39756**

Данные о численности рябчика в разрезе муниципальных образований Нижегородской области

№ п/п	Наименование муниципального образования	2013	2014	2015	2016	2017	2018	2019	2020	2021	2022
1	Ардатовский	1798	2349	1304	1888	2482	488	2063	1786	1279	1516
2	Г.о.г. Арзамас	754	152	160	711	1075	1130	1061	1887	1511	604
3	Балахнинский	96	0	479	590	546	630	367	363	346	884
4	Богородский	246	254	153	0	249	439	0	0	0	33
5	Большеболдинский	0	0	0	0	249	97	0	529	0	31
6	Большемурашкинский	0	0	0	0	0	0	0	0	0	0
7	Г.о.г. Бор	7430	4453	5340	6384	7225	5035	5702	4443	5205	4192
8	Бутурлинский	0	0	0	0	0	0	0	0	0	0
9	Вадский	0	0	0	0	0	0	0	0	0	0
10	Варнавинский	8270	5989	6300	5796	9124	7330	8060	6675	8417	8197
11	Вачский	277	461	0	60	0	0	0	0	0	0
12	Ветлужский	7934	6262	4522	8622	8459	6620	6367	4334	4801	2656
13	Вознесенский	150	514	480	1515	201	233	171	56	0	37
14	Володарский	2924	2921	961	1754	1545	1034	1185	538	106	372
15	Воротынский	1259	580	82	0	0	0	0	0	0	0
16	Воскресенский	3352	3539	4197	2905	1935	1024	1167	911	1044	448
17	Г.о.г. Выкса	1716	1639	1008	1912	2091	2013	4464	3037	3171	599
18	Гагинский	0	0	0	0	0	0	0	0	0	0
19	Городецкий	1567	1879	1490	3046	3602	2724	4017	2748	3310	909
20	Дальнеконстантиновский	0	216	101	327	187	423	325	189	71	0
21	Г.о.г. Дзержинск	849	235	222	232	322	489	453	203	134	0
22	Дивеевский	206	559	176	412	280	344	1034	781	0	86
23	Княгининский	0	0	0	0	0	0	0	0	0	0
24	Ковернинский	8478	5900	7111	9539	11104	9208	9325	6405	8793	4850
25	Краснобаковский	5565	3530	2286	2150	3448	1178	1908	1363	3310	2096
26	Краснооктябрьский	0	0	0	0	0	0	0	0	0	57
27	Кстовский	0	0	0	0	0	0	0	0	0	0
28	Г.о.г. Кулебаки	957	850	509	1348	815	561	719	100	440	1031

№ п/п	Наименование муниципального образования	2013	2014	2015	2016	2017	2018	2019	2020	2021	2022
29	Лукояновский	1136	419	295	0	113	0	352	0	379	191
30	Лысковский	0	0	69	0	0	95	0	0	0	0
31	Навашинский	2971	1134	0	415	819	523	449	145	0	362
32	Павловский	0	0	0	0	0	0	0	0	0	0
33	Г.о.г. Первомайск	558	1054	356	1330	1906	0	0	150	0	587
34	Перевозский	0	0	0	0	0	0	0	0	0	0
35	Пильнинский	0	0	0	0	0	0	0	0	0	0
36	Починковский	316	336	433	489	0	0	0	0	67	0
37	Г.о. Семеновский	9697	7546	7882	11013	13531	8981	10593	8414	13046	7465
38	Сергачский	0	0	0	0	0	0	0	0	0	0
39	Сеченовский	0	0	0	0	0	0	0	0	0	0
40	Сокольский	4885	1856	1491	1588	466	625	633	423	744	3469
41	Сосновский	1256	709	1467	1407	3141	905	1821	1287	1007	669
42	Спасский	0	0	0	0	0	0	0	0	0	0
43	Тонкинский	1596	815	793	544	474	736	1050	558	515	908
44	Тоншаевский	6118	5382	603	2822	3240	1828	1619	1057	2591	2189
45	Уренский	8365	4447	4777	3848	7024	3307	3774	2018	2876	6498
46	Г.о.г. Чкаловск	691	599	489	1156	521	726	417	496	719	158
47	Шарангский	854	1499	683	1270	968	807	1072	733	1529	400
48	Шатковский	2095	1454	978	117	48	0	84	0	76	133
49	Г.о.г. Шахунья	1191	973	1587	1837	2407	714	1306	636	1571	2072
Всего:		**95557**	**70505**	**58784**	**77027**	**89597**	**60247**	**71558**	**52265**	**67058**	**53699**

Данные о численности тетерева в разрезе муниципальных образований Нижегородской области

№ п/п	Наименование муниципального образования	2013	2014	2015	2016	2017	2018	2019	2020	2021	2022
1	Ардатовский	9925	7403	1035	608	1502	1045	1587	1867	1127	1266
2	Г.о.г. Арзамас	1060	3275	1892	4240	2018	1922	2795	3414	3257	1586
3	Балахнинский	348	23569	1391	776	1658	786	1072	670	611	2768
4	Богородский	3408	1917	1260	1476	2237	1915	3349	3966	2447	298
5	Большеболдинский	6928	6308	5754	5836	3251	1780	2086	4175	2263	415
6	Большемурашкинский	3070	512	1468	4350	6202	4454	7366	5279	6988	5542
7	Г.о.г. Бор	20753	17491	12967	12987	10970	7039	7027	3609	6069	7445
8	Бутурлинский	5702	4382	2268	3296	5724	3617	4294	4633	3579	2932
9	Вадский	3305	2507	1687	1722	2016	1675	1026	1879	946	1384
10	Варнавинский	62435	176613	7495	7365	10399	4008	4833	6564	7912	5149
11	Вачский	2503	1863	1087	1194	1571	1473	1006	789	853	733
12	Ветлужский	23581	16455	10788	15987	14739	10085	9840	8188	3463	8387
13	Вознесенский	518	2523	3317	2257	1671	1064	1261	1051	521	1064
14	Володарский	5646	685	1338	1350	1056	311	538	234	138	1738
15	Воротынский	1178	4073	2801	7230	15787	7957	13960	5675	10160	3633
16	Воскресенский	39220	61288	6052	5724	6936	4224	7810	2588	3038	9898
17	Г.о.г. Выкса	3175	2717	5372	6441	4397	4586	10814	9873	9578	1353
18	Гагинский	1323	1350	647	1424	2550	935	1948	1975	1039	1796
19	Городецкий	3915	20625	1994	4939	5281	3167	4346	2180	3402	2948
20	Дальнеконстантиновский	3541	990	2525	2558	2637	894	1504	1341	1840	1822
21	Г.о.г. Дзержинск	0	0	591	552	566	246	415	502	75	0
22	Дивеевский	2129	3312	1297	756	2078	2325	2352	2116	1314	967
23	Княгининский	4957	5845	5533	4090	5718	4159	5160	3687	3682	2955
24	Ковернинский	108034	58188	6737	10570	9902	6733	9555	6541	10153	2057
25	Краснобаковский	9548	8226	2737	1937	5180	717	1793	1497	400	1357
26	Краснооктябрьский	429	2543	2403	1757	1098	589	674	833	803	589
27	Кстовский	2501	1980	1673	1947	2200	1576	1872	883	2630	1103
28	Г.о.г. Кулебаки	111	256	538	257	313	673	535	638	106	515

№ п/п	Наименование муниципального образования	2013	2014	2015	2016	2017	2018	2019	2020	2021	2022
29	Лукояновский	12554	8022	6063	4095	4643	2899	4446	3167	2454	730
30	Лысковский	3379	5634	1864	4183	6185	2455	2968	728	640	1131
31	Навашинский	2106	10956	5276	5356	3223	3371	2423	3322	4425	2840
32	Павловский	1856	3423	1929	1207	1730	1370	3111	1068	2249	855
33	Г.о.г. Первомайск	1912	2158	1079	1475	1882	762	1318	1924	581	348
34	Перевозский	6182	9741	4929	5129	4849	2970	5294	10975	8988	4574
35	Пильнинский	240	2222	2591	1513	1304	1307	1214	2805	1239	828
36	Починковский	7051	7030	5158	5441	1610	3984	4792	6652	4236	300
37	Г.о. Семеновский	61837	93736	14512	8627	11548	4579	7473	4843	11291	10239
38	Сергачский	1707	2662	2933	3869	3029	1916	2301	4452	1917	1957
39	Сеченовский	2525	918	1413	1579	1786	1643	2037	1593	1818	654
40	Сокольский	42418	29706	11737	8379	8845	3999	6751	6427	6880	8261
41	Сосновский	3574	3610	1855	1876	2925	1166	1707	1458	412	1063
42	Спасский	372	463	384	341	783	430	1257	536	494	314
43	Тонкинский	5873	6017	2883	3208	4164	1992	1471	2357	2701	1799
44	Тоншаевский	20683	11198	1481	13621	12355	5499	2788	5663	2729	9882
45	Уренский	7959	6532	4581	2062	2741	3318	3354	2791	2107	7763
46	Г.о.г. Чкаловск	2050	1776	571	1084	738	411	283	343	135	180
47	Шарангский	4024	3833	3027	1864	1232	636	735	1773	1032	2846
48	Шатковский	9454	5736	3560	1975	963	2172	2270	2235	613	948
49	Г.о.г. Шахунья	4778	12011	3054	2068	4674	963	730	3553	4153	6497
Всего:		**531777**	**664280**	**175527**	**192578**	**210866**	**127797**	**169541**	**155312**	**149488**	**135709**

Данные о численности вяхиря в разрезе муниципальных образований Нижегородской области

№ п/п	Наименование муниципального образования	2013	2014	2015	2016	2017	2018	2019	2020	2021	2022
1	Ардатовский	0	0	0	0	0	0	0	0	0	0
2	Г.о.г. Арзамас	0	0	0	0	0	0	0	0	0	0
3	Балахнинский	0	0	0	0	0	0	0	0	0	0
4	Богородский	0	0	0	0	0	0	0	0	0	0
5	Большеболдинский	0	0	0	0	0	0	0	0	0	0
6	Большемурашкинский	0	0	0	0	0	0	0	0	0	0
7	Г.о.г. Бор	0	0	0	0	0	0	0	0	0	0
8	Бутурлинский	0	0	0	0	0	0	0	0	0	0
9	Вадский	0	0	0	0	0	0	0	0	0	0
10	Варнавинский	0	0	0	0	0	0	0	0	0	0
11	Вачский	0	0	0	0	0	88	87	58	58	58
12	Ветлужский	0	0	0	0	0	0	0	0	0	0
13	Вознесенский	0	0	0	0	0	0	0	0	0	0
14	Володарский	0	0	0	0	0	0	0	0	0	0
15	Воротынский	0	0	0	0	0	0	0	0	0	0
16	Воскресенский	0	0	0	0	0	0	0	0	0	0
17	Г.о.г. Выкса	0	0	0	0	0	0	0	0	0	0
18	Гагинский	0	0	0	0	0	0	0	0	0	0
19	Городецкий	0	0	0	0	2638	3051	1204	1180	1395	0
20	Дальнеконстантиновский	0	0	0	0	0	0	0	0	0	0
21	Г.о.г. Дзержинск	0	0	0	0	0	0	0	0	0	0
22	Дивеевский	0	0	0	0	0	0	0	0	0	0
23	Княгининский	0	0	0	0	0	0	0	0	0	0
24	Ковернинский	0	0	0	0	4052	2380	3161	3436	4215	3268
25	Краснобаковский	0	0	0	0	0	0	0	0	0	0
26	Краснооктябрьский	0	0	0	0	0	0	0	0	0	0
27	Кстовский	0	0	0	0		0	0	0	0	0
28	Г.о.г. Кулебаки	0	0	0	0	0	0	0	0	0	30

№ п/п	Наименование муниципального образования	2013	2014	2015	2016	2017	2018	2019	2020	2021	2022
29	Лукояновский	0	0	0	0	0	0	0	0	0	0
30	Лысковский	0	0	0	0	0	0	0	0	0	0
31	Навашинский	0	0	0	0	0	0	0	0	0	0
32	Павловский	0	0	0	0	0	0	0	0	0	0
33	Г.о.г. Первомайск	0	0	0	0	0	0	0	0	0	0
34	Перевозский	0	0	0	0	0	0	0	0	0	0
35	Пильнинский	0	0	0	0	0	0	0	0	0	0
36	Починковский	0	0	0	0	0	0	0	0	2086	0
37	Г.о. Семеновский	0	0	0	0	0	0	0	0	0	0
38	Сергачский	0	0	0	0	0	0	0	0	0	0
39	Сеченовский	0	0	0	0	0	0	0	0	0	0
40	Сокольский	0	0	0	0	0	0	0	0	0	0
41	Сосновский	0	0	0	0	0	0	0	0	0	0
42	Спасский	0	0	0	0	0	0	0	0	0	0
43	Тонкинский	0	0	0	0	0	0	0	0	0	0
44	Тоншаевский	0	0	0	0	0	0	0	0	0	0
45	Уренский	0	0	0	0	0	0	0	0	0	0
46	Г.о.г. Чкаловск	0	0	0	0	0	0	0	0	0	0
47	Шарангский	0	0	0	0	0	0	0	0	0	0
48	Шатковский	0	0	0	0	0	0	0	0	0	0
49	Г.о.г. Шахунья	0	0	0	0	0	0	0	0	0	0
Всего:		**0**	**0**	**0**	**0**	**6690**	**5519**	**4452**	**4674**	**7754**	**3356**

Данные о численности горлиц в разрезе муниципальных образований Нижегородской области

№ п/п	Наименование муниципального образования	2013	2014	2015	2016	2017	2018	2019	2020	2021	2022
1	Ардатовский	0	0	0	0	0	0	0	0	0	0
2	Г.о.г. Арзамас	0	0	0	0	0	0	0	0	0	0
3	Балахнинский	0	0	0	0	0	0	0	0	0	0
4	Богородский	0	0	0	0	0	0	0	0	0	0
5	Большеболдинский	0	0	0	0	0	0	0	0	0	0
6	Большемурашкинский	0	0	0	0	0	0	0	0	0	0
7	Г.о.г. Бор	0	0	0	0	0	0	0	0	0	0
8	Бутурлинский	0	0	0	0	0	0	0	0	0	0
9	Вадский	0	0	0	0	0	0	0	0	0	0
10	Варнавинский	0	0	0	0	0	0	0	0	0	0
11	Вачский	0	0	0	0	0	24	26	0	0	0
12	Ветлужский	0	0	0	0	0	0	0	0	0	0
13	Вознесенский	0	0	0	0	0	0	0	0	0	0
14	Володарский	0	0	0	0	0	0	0	0	0	0
15	Воротынский	0	0	0	0	0	0	0	0	0	0
16	Воскресенский	0	0	0	0	0	0	0	0	0	0
17	Г.о.г. Выкса	0	0	0	0	0	0	0	0	0	0
18	Гагинский	0	0	0	0	0	0	0	0	0	0
19	Городецкий	0	0	0	0	0	281	0	0	112	0
20	Дальнеконстантиновский	0	0	0	0	0	0	0	0	0	0
21	Г.о.г. Дзержинск	0	0	0	0	0	0	0	0	0	0
22	Дивеевский	0	0	0	0	0	0	0	0	0	0
23	Княгининский	0	0	0	0	0	0	0	0	0	0
24	Ковернинский	0	0	0	0	2220	1765	2239	2040	1387	2032
25	Краснобаковский	0	0	0	0	0	0	0	0	0	0
26	Краснооктябрьский	0	0	0	0	0	0	0	0	0	0
27	Кстовский	0	0	0	0	0	0	0	0	0	0
28	Г.о.г. Кулебаки	0	0	0	0	0	0	0	0	0	23

№ п/п	Наименование муниципального образования	2013	2014	2015	2016	2017	2018	2019	2020	2021	2022
29	Лукояновский	0	0	0	0	0	0	0	0	0	0
30	Лысковский	0	0	0	0	0	0	0	0	0	0
31	Навашинский	0	0	0	0	0	0	0	0	0	0
32	Павловский	0	0	0	0	0	0	0	0	0	0
33	Г.о.г. Первомайск	0	0	0	0	0	0	0	0	0	0
34	Перевозский	0	0	0	0	0	0	0	0	0	0
35	Пильнинский	0	0	0	0	0	0	0	0	0	0
36	Починковский	0	0	0	0	0	0	0	0	0	0
37	Г.о. Семеновский	0	0	0	0	0	0	0	0	0	0
38	Сергачский	0	0	0	0	0	0	0	0	0	0
39	Сеченовский	0	0	0	0	0	0	0	0	0	0
40	Сокольский	0	0	0	0	0	0	0	0	0	0
41	Сосновский	0	0	0	0	0	0	0	0	0	0
42	Спасский	0	0	0	0	0	0	0	0	0	0
43	Тонкинский	0	0	0	0	0	0	0	0	0	0
44	Тоншаевский	0	0	0	0	0	0	0	0	0	0
45	Уренский	0	0	0	0	0	0	0	0	0	0
46	Г.о.г. Чкаловск	0	0	0	0	0	0	0	0	0	0
47	Шарангский	0	0	0	0	0	0	0	0	0	0
48	Шатковский	0	0	0	0	0	0	0	0	0	0
49	Г.о.г. Шахунья	0	0	0	0	0	0	0	0	0	0
Всего:		**0**	**0**	**0**	**0**	**2220**	**2070**	**2265**	**2040**	**1499**	**2055**

Данные о численности перепела в разрезе муниципальных образований Нижегородской области

№ п/п	Наименование муниципального образования	2013	2014	2015	2016	2017	2018	2019	2020	2021	2022
1	Ардатовский	0	700	2519	2757	2745	1130	2029	1670	1276	2407
2	Г.о.г. Арзамас	0	5338	6323	5016	5147	2039	1731	1309	1800	2273
3	Балахнинский	0	0	0	0	0	0	0	0	0	0
4	Богородский	0	8322	192	15357	0	16200	20205	15304	1583	18540
5	Большеболдинский	0	20336	6704	10197	2052	1326	786	607	682	537
6	Большемурашкинский	0	122	0	0	0	0	0	0	0	0
7	Г.о.г. Бор	0	0	0	0	0	0	0	0	0	0
8	Бутурлинский	0	2946	1752	2956	2648	2369	2520	2029	2665	2386
9	Вадский	0	489	502	0	0	109	131	309	316	303
10	Варнавинский	0	0	0	0	0	0	0	0	0	0
11	Вачский	0	1016	341	2041	549	549	489	17	549	17
12	Ветлужский	0	0	0	0	0	0	0	0	0	0
13	Вознесенский	0	2086	53523	4916	4754	441	13704	13692	14686	14207
14	Володарский	0	0	0	1531	1076	0	697	160	375	483
15	Воротынский	0	5294	4219	4029	1062	1093	992	1062	972	1082
16	Воскресенский	0	0	0	0	0	0	0	0	0	0
17	Г.о.г. Выкса	0	9814	3843	2318	2752	10373	4166	2945	3614	6773
18	Гагинский	0	445	22036	0	0	227	5951	0	540	0
19	Городецкий	0	303	1641	690	277	109	178	96	236	225
20	Дальнеконстантиновский	0	0	0	0	0	0	0	0	0	0
21	Г.о.г. Дзержинск	0	0	0	0	0	0	0	0	602	0
22	Дивеевский	0	748	1746	2130	0	0	0	1483	0	1744
23	Княгининский	0	7258	6836	0	2913	4326	2913	0	3641	3641
24	Ковернинский	0	0	0	0	0	0	0	0	0	0
25	Краснобаковский	0	0	0	0	0	0	0	0	0	0
26	Краснооктябрьский	0	3972	280	0	0	157	320	320	16	0
27	Кстовский	0	0	0	0	0	0	0	0	0	229
28	Г.о.г. Кулебаки	0	0	0	0	0	0	0	0	0	13

№ п/п	Наименование муниципального образования	2013	2014	2015	2016	2017	2018	2019	2020	2021	2022
29	Лукояновский	0	5581	0	5255	7645	1062	3055	2916	2645	574
30	Лысковский	0	0	0	0	0	227	0	0	0	0
31	Навашинский	0	1104	12483	8897	6200	9300	7006	3100	6200	9300
32	Павловский	0	1314	172	0	43	0	873	974	42	25
33	Г.о.г. Первомайск	0	1183	1183	755	0	1384	1090	1384	0	1805
34	Перевозский	0	537	260	368	855	381	346	461	841	887
35	Пильнинский	0	417	0	1168	549	473	2119	2897	859	12281
36	Починковский	0	31625	27462	17852	10814	1007	7811	9730	11434	1586
37	Г.о. Семеновский	0	0	0	0	0	0	0	0	0	0
38	Сергачский	0	966	1476	922	626	193	633	256	394	445
39	Сеченовский	0	966	506	966	899	899	899	899	899	899
40	Сокольский	0	0	0	0	899	0	0	0	0	0
41	Сосновский	0	5936	6181	7928	8648	988	6980	6038	8428	7578
42	Спасский	0	1233	219	387	217	165	220	220	220	108
43	Тонкинский	0	0	0	0	0	0	0	0	0	0
44	Тоншаевский	0	0	0	0	0	0	0	0	0	0
45	Уренский	0	0	0	0	0	0	0	0	0	0
46	Г.о.г. Чкаловск	0	0	0	0	0	0	0	0	0	0
47	Шарангский	0	0	0	0	0	0	0	0	0	0
48	Шатковский	0	0	0	0	0	0	0	0	0	0
49	Г.о.г. Шахунья	0	0	0	0	0	0	0	0	0	0
Всего:		**0**	**120051**	**162399**	**98436**	**63370**	**56527**	**87844**	**69878**	**65515**	**90348**

Данные о численности бекаса в разрезе муниципальных образований Нижегородской области

№ п/п	Наименование муниципального образования	2013	2014	2015	2016	2017	2018	2019	2020	2021	2022
1	Ардатовский	0	0	0	0	0	0	0	0	0	0
2	Г.о.г. Арзамас	0	0	0	0	0	0	0	0	0	0
3	Балахнинский	0	0	0	0	0	0	0	0	0	0
4	Богородский	0	0	0	0	0	0	186	1166	674	1082
5	Большеболдинский	0	0	0	0	0	0	0	0	0	0
6	Большемурашкинский	0	0	0	0	0	0	0	0	0	0
7	Г.о.г. Бор	0	0	0	0	0	0	0	0	0	0
8	Бутурлинский	0	0	0	0	0	0	0	0	0	0
9	Вадский	0	0	0	0	0	0	0	0	0	0
10	Варнавинский	0	0	0	0	0	0	0	0	0	0
11	Вачский	0	0	0	0	0	0	0	0	0	0
12	Ветлужский	0	0	0	0	0	0	0	0	0	0
13	Вознесенский	0	0	0	0	0	0	0	0	0	0
14	Володарский	0	0	0	0	0	0	0	0	0	0
15	Воротынский	0	0	0	0	0	0	0	0	0	0
16	Воскресенский	0	0	0	0	0	0	0	0	0	0
17	Г.о.г. Выкса	0	0	0	0	0	0	0	0	0	0
18	Гагинский	0	0	0	0	0	0	0	0	0	0
19	Городецкий	0	0	0	0	0	0	0	0	0	0
20	Дальнеконстантиновский	0	0	0	0	0	0	0	0	0	0
21	Г.о.г. Дзержинск	0	0	0	0	0	0	0	0	0	0
22	Дивеевский	0	0	0	0	0	0	0	0	0	0
23	Княгининский	0	0	0	0	0	0	0	0	0	0
24	Ковернинский	0	0	0	0	0	0	0	0	0	0
25	Краснобаковский	0	0	0	0	0	0	0	0	0	0
26	Краснооктябрьский	0	0	0	0	0	0	0	0	0	0
27	Кстовский	0	0	0	0	0	0	0	0	0	0
28	Г.о.г. Кулебаки	0	0	0	0	0	0	0	0	0	0

№ п/п	Наименование муниципального образования	2013	2014	2015	2016	2017	2018	2019	2020	2021	2022
29	Лукояновский	0	0	0	0	0	0	0	0	0	0
30	Лысковский	0	0	0	0	0	0	0	0	0	0
31	Навашинский	0	0	0	0	0	0	0	0	0	0
32	Павловский	0	0	0	0	0	0	0	0	0	0
33	Г.о.г. Первомайск	0	0	0	0	0	0	0	0	0	0
34	Перевозский	0	0	0	0	0	0	0	0	0	0
35	Пильнинский	0	0	0	0	0	0	0	0	0	0
36	Починковский	0	0	0	0	0	0	0	0	0	0
37	Г.о. Семеновский	0	0	0	0	0	0	0	0	0	0
38	Сергачский	0	0	0	0	0	0	0	0	0	0
39	Сеченовский	0	0	0	0	0	0	0	0	0	0
40	Сокольский	0	0	0	0	0	0	0	0	0	0
41	Сосновский	0	0	0	0	0	0	0	0	0	0
42	Спасский	0	0	0	0	0	0	0	0	0	0
43	Тонкинский	0	0	0	0	0	0	0	0	0	0
44	Тоншаевский	0	0	0	0	0	0	0	0	0	0
45	Уренский	0	0	0	0	0	0	0	0	0	0
46	Г.о.г. Чкаловск	0	0	0	0	0	0	0	0	0	0
47	Шарангский	0	0	0	0	0	0	0	0	0	0
48	Шатковский	0	0	0	0	0	0	0	0	0	0
49	Г.о.г. Шахунья	0	0	0	0	0	0	0	0	0	0
Всего:		**0**	**0**	**0**	**0**	**0**	**0**	**186**	**1166**	**674**	**1082**

Данные о численности дупеля в разрезе муниципальных образований Нижегородской области

№ п/п	Наименование муниципального образования	2013	2014	2015	2016	2017	2018	2019	2020	2021	2022
1	Ардатовский	0	0	0	0	0	0	0	0	0	0
2	Г.о.г. Арзамас	0	0	0	0	0	0	0	0	0	0
3	Балахнинский	0	0	0	0	0	0	0	0	0	0
4	Богородский	0	0	0	0	0	0	0	0	0	0
5	Большеболдинский	0	0	0	0	0	0	0	0	0	0
6	Большемурашкинский	0	0	0	0	0	0	0	0	0	0
7	Г.о.г. Бор	0	0	0	0	0	0	0	0	0	0
8	Бутурлинский	0	0	0	0	0	0	0	0	0	0
9	Вадский	0	0	0	0	0	0	0	0	0	0
10	Варнавинский	0	0	0	0	0	0	0	0	0	0
11	Вачский	0	0	0	0	0	0	0	0	0	0
12	Ветлужский	0	0	0	0	0	0	0	0	0	0
13	Вознесенский	0	0	0	0	0	0	0	0	0	0
14	Володарский	0	0	0	750	0	0	910	942	926	817
15	Воротынский	0	0	0	0	0	0	0	0	0	0
16	Воскресенский	0	0	0	0	0	0	0	0	0	0
17	Г.о.г. Выкса	0	0	0	0	0	0	0	0	0	0
18	Гагинский	0	0	0	0	0	0	0	0	0	0
19	Городецкий	0	0	0	0	0	0	0	0	0	0
20	Дальнеконстантиновский	0	0	0	0	0	0	0	0	0	0
21	Г.о.г. Дзержинск	0	0	0	0	0	0	0	0	0	0
22	Дивеевский	0	0	0	0	0	0	0	0	0	0
23	Княгининский	0	0	0	0	0	0	0	0	0	0
24	Ковернинский	0	0	0	0	0	0	0	0	0	0
25	Краснобаковский	0	0	0	0	0	0	0	0	0	0
26	Краснооктябрьский	0	0	0	0	0	0	0	0	0	0
27	Кстовский	0	0	0	0	0	0	0	0	0	0
28	Г.о.г. Кулебаки	0	0	0	0	0	0	0	0	0	0

№ п/п	Наименование муниципального образования	2013	2014	2015	2016	2017	2018	2019	2020	2021	2022
29	Лукояновский	0	0	0	0	0	0	0	0	0	0
30	Лысковский	0	0	0	0	0	0	0	0	0	0
31	Навашинский	0	0	0	0	0	0	0	0	0	0
32	Павловский	0	0	0	0	0	0	0	0	0	0
33	Г.о.г. Первомайск	0	0	0	0	0	0	0	0	0	0
34	Перевозский	0	0	0	0	0	0	0	0	0	0
35	Пильнинский	0	0	0	0	0	0	0	0	0	0
36	Починковский	0	0	0	0	0	0	0	0	0	0
37	Г.о. Семеновский	0	0	0	0	0	0	0	0	0	0
38	Сергачский	0	0	0	0	0	0	0	0	0	0
39	Сеченовский	0	0	0	0	0	0	0	0	0	0
40	Сокольский	0	0	0	0	0	0	0	0	0	0
41	Сосновский	0	0	0	0	0	0	0	0	0	0
42	Спасский	0	0	0	0	0	0	0	0	0	0
43	Тонкинский	0	0	0	0	0	0	0	0	0	0
44	Тоншаевский	0	0	0	0	0	0	0	0	0	0
45	Уренский	0	0	0	0	0	0	0	0	0	0
46	Г.о.г. Чкаловск	0	0	0	0	0	0	0	0	0	0
47	Шарангский	0	0	0	0	0	0	0	0	0	0
48	Шатковский	0	0	0	0	0	0	0	0	0	0
49	Г.о.г. Шахунья	0	0	0	0	0	0	0	0	0	0
Всего:		**0**	**0**	**0**	**750**	**0**	**0**	**910**	**942**	**926**	**817**

Данные о численности кряквы в разрезе муниципальных образований Нижегородской области

№ п/п	Наименование муниципального образования	2013	2014	2015	2016	2017	2018	2019	2020	2021	2022
1	Ардатовский	1447	1363	2821	2562	1602	1304	1671	1137	593	1006
2	Г.о.г. Арзамас	1018	2943	1950	2785	2597	2864	2734	4155	3853	3027
3	Балахнинский	7997	6300	7439	9009	22122	19870	18948	18376	15811	15725
4	Богородский	1304	1992	2546	3528	2277	2026	1869	1869	3329	3983
5	Большеболдинский	740	879	1086	546	670	646	523	441	557	742
6	Большемурашкинский	49	742	755	820	1938	1938	2389	2227	2193	2193
7	Г.о.г. Бор	8431	7606	15976	16643	19147	17194	14471	16119	16467	16114
8	Бутурлинский	774	738	743	1260	1147	645	717	682	1012	781
9	Вадский	568	737	858	1338	1188	1295	1312	1311	1337	1327
10	Варнавинский	1899	1638	3114	2423	2532	2333	2611	3085	3257	2844
11	Вачский	1288	1450	1994	2022	1732	1732	1721	1721	1732	1174
12	Ветлужский	5448	6014	5219	9171	9592	5801	8435	9210	7120	7232
13	Вознесенский	1217	1801	1859	2637	1968	1998	3499	3206	3240	3577
14	Володарский	10328	11098	58994	34991	64388	54469	51373	50988	47493	53394
15	Воротынский	2013	2660	3934	3499	3802	3781	2556	2462	2550	2603
16	Воскресенский	5595	8105	516	4661	4965	7673	5590	4321	6406	6545
17	Г.о.г. Выкса	2568	4646	1926	2318	2731	2727	3264	3044	2498	2634
18	Гагинский	0	342	3847	2040	223	890	1209	600	616	0
19	Городецкий	2380	1352	1414	1465	1895	3075	1205	1605	1505	543
20	Дальнеконстантиновский	1476	1612	2237	2635	2230	1692	1487	1587	1529	2176
21	Г.о.г. Дзержинск	2489	845	1015	2475	2670	3749	3364	2691	3224	2737
22	Дивеевский	1074	974	1012	923	883	975	0	407	539	725
23	Княгининский	1265	1387	1203	1156	1141	267	1170	1783	1502	1247
24	Ковернинский	1583	1676	2015	1700	1540	968	1535	1548	1762	1596
25	Краснобаковский	3868	3275	3210	9707	10135	3660	3917	5036	4837	3697
26	Краснооктябрьский	222	159	1020	579	172	170	215	215	1732	0
27	Кстовский	0	2664	2069	1039	2402	2492	2836	1687	0	4409
28	Г.о.г. Кулебаки	2692	3982	3166	6495	1489	137	3689	2287	3982	3269

№ п/п	Наименование муниципального образования	2013	2014	2015	2016	2017	2018	2019	2020	2021	2022
29	Лукояновский	2832	5423	4510	5240	4637	3650	5777	816	8217	3166
30	Лысковский	6511	5949	4774	5011	4323	5026	3721	3890	3683	3699
31	Навашинский	2966	7307	8173	3932	3274	2920	2486	3607	3274	2920
32	Павловский	8084	4037	3400	4088	3863	3523	4215	2861	3175	2736
33	Г.о.г. Первомайск	802	882	718	454	1030	399	445	432	573	837
34	Перевозский	1273	1739	1273	1536	1461	2158	2355	2777	3717	2720
35	Пильнинский	3086	4971	5280	5536	6309	5673	4419	4243	5040	4668
36	Починковский	3359	3129	3838	4226	3517	4508	6771	5019	3631	5916
37	Г.о. Семеновский	1742	1786	1870	1917	1781	1827	1801	2635	2557	2115
38	Сергачский	2827	2506	2565	2054	2197	2238	2431	3463	2597	3502
39	Сеченовский	1764	2481	1470	420	238	238	238	238	238	236
40	Сокольский	1723	1058	1086	1683	2944	1654	2113	1952	1617	2174
41	Сосновский	961	769	464	828	548	514	1563	917	1163	1190
42	Спасский	1017	1414	1598	1578	1714	1436	1513	1449	1294	1690
43	Тонкинский	9623	2275	1839	1583	5496	1884	904	1711	1390	1614
44	Тоншаевский	2288	724	1328	1393	2900	11475	1167	1218	1820	2453
45	Уренский	10724	11207	9947	8242	6794	9158	8964	11492	9687	8368
46	Г.о.г. Чкаловск	4720	5248	608	676	1320	554	1372	1198	1403	1346
47	Шарангский	7534	4877	6155	4090	3021	606	4923	5063	4302	5910
48	Шатковский	3581	3335	1957	4240	4143	4384	4435	6236	3748	5113
49	Г.о.г. Шахунья	538	595	1940	2218	1157	623	2503	3016	2629	1169
Всего:		**147688**	**150692**	**198731**	**191372**	**231845**	**210819**	**208426**	**208033**	**206431**	**208842**

Данные о численности чирка-свистунка в разрезе муниципальных образований Нижегородской области

№ п/п	Наименование муниципального образования	2013	2014	2015	2016	2017	2018	2019	2020	2021	2022
1	Ардатовский	54	0	0	0	305	0	66	0	0	0
2	Г.о.г. Арзамас	839	37	49	88	21	28	0	583	20	8
3	Балахнинский	0	42	0	0	0	0	0	0	577	577
4	Богородский	0	0	0	0	0	460	0	0	0	0
5	Большеболдинский	0	0	0	0	0	0	0	0	0	0
6	Большемурашкинский	0	0	0	0	0	0	0	102	0	0
7	Г.о.г. Бор	0	0	0	0	518	754	3220	1212	0	0
8	Бутурлинский	0	0	0	23	0	84	0	431	0	0
9	Вадский	0	0	0	0		0	0	0	0	0
10	Варнавинский	625	1251	866	343	579	586	0	0	0	314
11	Вачский	0	0	0	0	0	0	0	0	0	0
12	Ветлужский	0	0	0	0	0	170	286	127	0	0
13	Вознесенский	0	0	0	0	0	84	1730	0	0	0
14	Володарский	1336	1093	8794	7437	15619	3096	9025	3400	8969	0
15	Воротынский	0	0	0	0	0	0	0	819	0	0
16	Воскресенский	571	662	0	613	518	983	324	588	767	236
17	Г.о.г. Выкса	46	947	436	363	607	568	730	815	291	460
18	Гагинский	0	0	0	0	0	0	0	0	0	0
19	Городецкий	65	130	110	537	460	595	370	315	285	497
20	Дальнеконстантиновский	0	0	0	0	10	0	0	0	0	0
21	Г.о.г. Дзержинск	0	0	0	0	0	832	0	1322	0	0
22	Дивеевский	0	0	0	75	75	75	0	0	0	0
23	Княгининский	0	0	0	0	0	0	0	616	0	0
24	Ковернинский	225	235	330	386	396	359	453	552	946	1068
25	Краснобаковский	0	185	1058	0	0	23	218	216	80	0
26	Краснооктябрьский	0	0	0	0	0	0	0	0	0	0
27	Кстовский	0	0	0	0		0	0	0	0	0
28	Г.о.г. Кулебаки	129	425	96	723	14	14	363	1515	425	363

№ п/п	Наименование муниципального образования	2013	2014	2015	2016	2017	2018	2019	2020	2021	2022
29	Лукояновский	1668	1974	118	27	28	0	22	67	234	183
30	Лысковский	118	0	285	50	50	181	492	265	0	0
31	Навашинский	190	504	64	0	64	0	0	232	64	0
32	Павловский	462	766	148	8	189	78	335	237	154	9
33	Г.о.г. Первомайск	0	0	0	0	0	0	0	0	0	0
34	Перевозский	0	0	0	0	0	0	0	0	0	0
35	Пильнинский	0	0	0	0	0	0	0	0	0	0
36	Починковский	0	0	0	0	0	0	0	119	0	0
37	Г.о. Семеновский	0	0	0	0	0	42	187	316	410	375
38	Сергачский	0	0	0	0	0	0	0	0	0	0
39	Сеченовский	0	0	0	0		0	0	0	0	0
40	Сокольский	0	0	0	0	0	0	619	667	0	0
41	Сосновский	320	163	172	163	548	275	289	135	163	138
42	Спасский	0	0	0	0		0	0	0	0	0
43	Тонкинский	0	0	0	0	0	0	309	0	0	0
44	Тоншаевский	252	115	117	0	424	0	0	0	127	0
45	Уренский	0	0	0	0	0	0	0	0	0	0
46	Г.о.г. Чкаловск	0	0	0	0	200	0	80	140	160	49
47	Шарангский	0	206	0	0	0	0	0	0	0	0
48	Шатковский	947	487	137	1396	51	51	51	0	0	0
49	Г.о.г. Шахунья	22	7	0	33	0	0	6	0	136	37
Всего:		**7869**	**9229**	**12780**	**12265**	**20676**	**9338**	**19175**	**14791**	**13808**	**4314**

Данные о численности чирка-трескунка в разрезе муниципальных образований Нижегородской области

№ п/п	Наименование муниципального образования	2013	2014	2015	2016	2017	2018	2019	2020	2021	2022
1	Ардатовский	827	461	747	1414	1531	951	1124	944	531	828
2	Г.о.г. Арзамас	1070	1709	1182	943	1326	1775	2073	3045	3371	2923
3	Балахнинский	0	3150	3471	2497	7045	7290	6114	6756	5041	5390
4	Богородский	187	715	518	902	608	200	341	341	604	847
5	Большеболдинский	0	289	352	225	232	232	233	184	231	192
6	Большемурашкинский	0	468	469	129	313	313	403	285	378	378
7	Г.о.г. Бор	0	4691	9130	8710	10025	8398	5366	7427	8627	9322
8	Бутурлинский	0	392	433	473	552	326	485	0	504	463
9	Вадский	170	56	372	43	332	335	323	289	303	332
10	Варнавинский	509	1086	1824	1837	1693	1243	2203	2309	1822	1325
11	Вачский	250	191	1107	738	826	826	797	797	826	606
12	Ветлужский	1012	3120	3611	3227	2293	1412	2124	1980	2233	2285
13	Вознесенский	0	1174	1416	1511	1335	165	70	2168	2186	1848
14	Володарский	1052	5805	19220	9649	19233	27206	16200	18996	18261	28303
15	Воротынский	0	1643	2636	2066	1830	1756	845	32	860	849
16	Воскресенский	1021	3250	383	2248	2372	3056	1886	1214	1887	2412
17	Г.о.г. Выкса	438	1905	1213	1242	1292	1590	1310	409	971	1487
18	Гагинский	0	242	1751	1193	308	1210	1119	644	559	0
19	Городецкий	490	152	489	115	165	435	180	150	570	261
20	Дальнеконстантиновский	53	513	647	871	306	230	178	205	350	310
21	Г.о.г. Дзержинск	0	489	0	2404	2773	2483	2423	600	2371	2034
22	Дивеевский	0	500	917	647	981	761	0	305	338	358
23	Княгининский	0	114	97	124	258	54	236	0	171	270
24	Ковернинский	579	888	977	788	657	583	990	976	1413	2318
25	Краснобаковский	243	1881	1142	5905	5500	2271	2143	2736	2572	1774
26	Краснооктябрьский	0	65	652	430	215	240	248	248	2415	0
27	Кстовский	0	1050	1043	286	453	560	664	733	0	2645
28	Г.о.г. Кулебаки	487	245	322	845	1028	24	301	124	245	121

№ п/п	Наименование муниципального образования	2013	2014	2015	2016	2017	2018	2019	2020	2021	2022
29	Лукояновский	1112	3504	2280	3310	2913	2480	3517	2252	4426	995
30	Лысковский	1991	2777	2025	3898	1911	1556	1178	1416	1647	1672
31	Навашинский	818	1556	9589	2462	1932	3558	2459	3056	1932	3558
32	Павловский	1524	1936	2693	9446	2890	9290	9124	1900	1891	1936
33	Г.о.г. Первомайск	387	338	146	179	267	213	244	265	260	219
34	Перевозский	0	290	198	207	242	165	165	0	224	226
35	Пильнинский	1277	1328	1266	1245	1503	1205	942	965	1015	990
36	Починковский	1210	714	1677	1403	1048	1188	729	529	432	541
37	Г.о. Семеновский	160	876	998	933	1923	817	643	1500	1428	485
38	Сергачский	755	768	784	598	691	629	887	1187	829	1334
39	Сеченовский	330	904	410	112	63	63	63	63	63	63
40	Сокольский	129	658	674	1397	1901	932	569	634	940	1011
41	Сосновский	216	206	175	334	366	498	517	268	421	475
42	Спасский	445	454	322	757	801	671	622	600	513	603
43	Тонкинский	0	681	735	572	986	742	38	470	403	540
44	Тоншаевский	118	652	673	766	738	3900	662	949	531	1145
45	Уренский	2200	0	1710	1830	1601	1510	1510	1830	0	0
46	Г.о.г. Чкаловск	0	2964	255	295	331	230	410	209	333	365
47	Шарангский	2126	1392	505	356	452	1661	770	779	609	850
48	Шатковский	1996	497	383	1676	667	719	513	513	182	367
49	Г.о.г. Шахунья	301	368	848	974	344	269	1157	1498	491	130
Всего:		**25483**	**59107**	**84467**	**84212**	**89052**	**98221**	**77098**	**74780**	**78210**	**87386**

Данные о численности серой утки в разрезе муниципальных образований Нижегородской области

№ п/п	Наименование муниципального образования	2013	2014	2015	2016	2017	2018	2019	2020	2021	2022
1	Ардатовский	0	0	0	0	0	0	0	0	0	0
2	Г.о.г. Арзамас	0	0	0	0	0	0	0	0	0	0
3	Балахнинский	0	0	658	645	0	0	0	0	0	0
4	Богородский	0	0	0	0	0	0	0	0	0	0
5	Большеболдинский	0	0	0	0	0	0	0	0	0	0
6	Большемурашкинский	0	0	0	0	0	0	0	0	0	0
7	Г.о.г. Бор	0	0	114	0	0	0	0	0	0	0
8	Бутурлинский	0	0	0	0	0	0	0	0	0	0
9	Вадский	0	0	0	0		0	0	0	0	0
10	Варнавинский	0	0	36	0	39	0	0	0	0	0
11	Вачский	0	0	0	0	0	0	0	0	0	0
12	Ветлужский	0	0	0	0	0	0	0	0	0	0
13	Вознесенский	0	0	0	0	0	0	0	0	0	0
14	Володарский	76	507	1096	309	1135	1286	1286	605	908	605
15	Воротынский	0	0	0	0	0	0	0	0	0	0
16	Воскресенский	0	0	0	0	0	0	0	0	0	0
17	Г.о.г. Выкса	0	0	0	0	0	0	0	0	0	0
18	Гагинский	0	0	0	0	0	0	0	0	0	0
19	Городецкий	0	0	0	0	0	0	0	0	0	0
20	Дальнеконстантиновский	0	0	0	0	0	0	0	0	0	0
21	Г.о.г. Дзержинск	308	0	570	59	121	108	108	18	145	18
22	Дивеевский	0	0	0	0	0	0	0	0	0	0
23	Княгининский	0	0	0	0	0	0	0	0	0	0
24	Ковернинский	0	0	0	0	0	0	0	0	0	0
25	Краснобаковский	0	0	0	0	0	0	0	0	0	0
26	Краснооктябрьский	0	0	0	0	0	0	0	0	0	0
27	Кстовский	0	0	0	0	0	0	0	0	0	0
28	Г.о.г. Кулебаки	0	0	0	0	0	0	0	0	0	0

№ п/п	Наименование муниципального образования	2013	2014	2015	2016	2017	2018	2019	2020	2021	2022
29	Лукояновский	0	0	0	0	0	0	0	0	0	0
30	Лысковский	114	155	229	145	94	35	117	35	82	82
31	Навашинский	0	0	0	0	0	0	0	0	0	0
32	Павловский	0	0	0	0	0	0	0	0	0	0
33	Г.о.г. Первомайск	0	0	0	0	0	0	0	0	0	0
34	Перевозский	0	0	0	0	0	0	0	0	0	0
35	Пильнинский	0	0	0	0	0	0	0	0	0	0
36	Починковский	0	0	0	0	0	0	0	0	0	0
37	Г.о. Семеновский	0	0	0	0	0	0	0	0	0	0
38	Сергачский	0	0	0	0	0	0	0	0	0	0
39	Сеченовский	0	0	0	0		0	0	0	0	0
40	Сокольский	0	0	0	0	0	0	0	0	0	0
41	Сосновский	0	0	0	0	0	0	0	0	115	143
42	Спасский	0	0	0	0	0	0	0	0	0	0
43	Тонкинский	0	0	0	0	0	0	0	0	0	0
44	Тоншаевский	0	0	0	0	0	0	0	0	0	0
45	Уренский	0	0	0	0	0	0	0	0	0	0
46	Г.о.г. Чкаловск	0	0	0	0	0	0	0	0	0	0
47	Шарангский	0	0	0	0	0	0	0	0	0	0
48	Шатковский	0	0	0	0	0	0	0	0	0	0
49	Г.о.г. Шахунья	0	0	0	0	0	0	0	0	0	0
Всего:		**498**	**662**	**2703**	**1158**	**1389**	**1429**	**1511**	**658**	**1250**	**848**

Данные о численности гоголя обыкновенного в разрезе муниципальных образований Нижегородской области

№ п/п	Наименование муниципального образования	2013	2014	2015	2016	2017	2018	2019	2020	2021	2022
1	Ардатовский	109	21	95	0	0	0	0	0	0	0
2	Г.о.г. Арзамас	0	0	0	0	0	0	0	0	0	0
3	Балахнинский	0	21	0	0	0	0	0	0	577	577
4	Богородский	0	0	0	0	0	0	0	0	0	0
5	Большеболдинский	0	0	0	0	0	0	0	0	0	0
6	Большемурашкинский	0	0	0	0	0	0	0	0	0	0
7	Г.о.г. Бор	0	0	19	20	0	0	5	5	5	10
8	Бутурлинский	0	0	0	0	0	0	0	0	0	0
9	Вадский	0	0	0	0	0	0	0	0	0	0
10	Варнавинский	203	268	217	161	264	124	0	163	179	176
11	Вачский	0	0	0	0	0	0	0	0	0	0
12	Ветлужский	1830	1586	2022	1623	1628	1259	1172	1732	1773	1838
13	Вознесенский	0	0	0	0	0	0	0	0	0	0
14	Володарский	220	220	339	232	1135	2724	2270	1740	1967	0
15	Воротынский	12	24	90	27	27	59	47	27	42	1774
16	Воскресенский	31	47	0	21	24	123	77	18	154	121
17	Г.о.г. Выкса	0	0	0	0	0	0	0	0	0	0
18	Гагинский	0	0	0	0	0	0	0	0	0	0
19	Городецкий	140	20	116	165	180	155	135	120	240	161
20	Дальнеконстантиновский	0	0	0	0	0	24	30	49	49	0
21	Г.о.г. Дзержинск	0	0	0	52	121	271	217	91	253	91
22	Дивеевский	0	0	0	0	0	0	0	0	0	0
23	Княгининский	0	0	0	0	0	0	0	0	0	0
24	Ковернинский	0	0	0	0	0	0	0	0	0	0
25	Краснобаковский	0	0	0	0	686	0	0	0	0	0
26	Краснооктябрьский	0	0	0	0	0	0	0	0	0	0
27	Кстовский	0	0	0	0	0	0	0	0	0	0
28	Г.о.г. Кулебаки	0	0	0	0	0	0	0	0	0	0

№ п/п	Наименование муниципального образования	2013	2014	2015	2016	2017	2018	2019	2020	2021	2022
29	Лукояновский	0	0	0	0	0	0	0	0	0	0
30	Лысковский	123	316	278	396	307	143	291	143	148	148
31	Навашинский	0	0	0	0	0	0	0	0	0	0
32	Павловский	2289	62	74	83	92	84	276	58	50	34
33	Г.о.г. Первомайск	0	0	0	0	0	0	0	0	0	0
34	Перевозский	0	0	0	0	0	0	0	0	0	0
35	Пильнинский	0	0	0	0	0	0	0	0	0	0
36	Починковский	0	0	0	0	0	0	0	0	0	0
37	Г.о. Семеновский	0	0	0	0	0	0	0	0	21	24
38	Сергачский	0	0	0	0	0	0	0	0	0	0
39	Сеченовский	0	0	0	0	0	0	0	0	0	0
40	Сокольский	26	0	71	36	39	106	286	149	143	307
41	Сосновский	0	0	0	0	0	0	0	0	0	0
42	Спасский	0	0	0	0	0	0	0	0	0	0
43	Тонкинский	0	0	0	0	0	0	0	0	0	0
44	Тоншаевский	0	0	0	0	0	0	0	0	0	0
45	Уренский	0	0	0	0	0	0	0	0	0	0
46	Г.о.г. Чкаловск	0	0	0	0	0	0	0	0	0	0
47	Шарангский	0	0	0	0	0	0	0	0	0	0
48	Шатковский	0	0	0	0	0	0	0	0	0	0
49	Г.о.г. Шахунья	0	0	0	0	0	0	0	0	0	0
Всего:		**4983**	**2585**	**3321**	**2816**	**4503**	**5072**	**4969**	**4132**	**5601**	**5261**

Данные о численности свиязи в разрезе муниципальных образований Нижегородской области

№ п/п	Наименование муниципального образования	2013	2014	2015	2016	2017	2018	2019	2020	2021	2022
1	Ардатовский	0	0	0	0	0	0	0	0	0	0
2	Г.о.г. Арзамас	0	0	0	0	0	0	0	0	0	0
3	Балахнинский	0	0	0	0	0	0	0	0	0	0
4	Богородский	0	0	0	0	0	0	0	0	0	0
5	Большеболдинский	0	0	0	0	0	0	0	0	0	0
6	Большемурашкинский	0	0	0	0	0	0	0	0	0	0
7	Г.о.г. Бор	0	0	0	0	0	0	0	0	0	0
8	Бутурлинский	0	0	0	0	0	0	0	0	0	0
9	Вадский	0	0	0	0	0	0	0	0	0	0
10	Варнавинский	0	0	0	0	0	0	0	0	0	0
11	Вачский	0	0	229	0	0	0	0	0	0	0
12	Ветлужский	0	0	0	0	0	0	0	0	0	0
13	Вознесенский	0	0	0	0	0	0	0	0	0	0
14	Володарский	0	0	0	0	0	0	0	0	0	0
15	Воротынский	126	73	671	753	671	671	24	26	26	26
16	Воскресенский	0	0	0	0	0	0	7	0	0	0
17	Г.о.г. Выкса	0	0	0	0	0	0	0	0	0	0
18	Гагинский	0	0	0	0	0	0	0	0	0	0
19	Городецкий	0	0	0	0	0	0	0	0	0	0
20	Дальнеконстантиновский	0	0	0	0	0	0	0	0	0	0
21	Г.о.г. Дзержинск	0	0	0	0	0	0	0	0	0	0
22	Дивеевский	0	0	0	0	0	0	0	0	0	0
23	Княгининский	0	0	0	0	0	0	0	0	0	0
24	Ковернинский	0	0	0	0	0	0	0	0	0	0
25	Краснобаковский	0	0	0	0	0	0	0	0	0	0
26	Краснооктябрьский	0	0	0	0	0	0	0	0	0	0
27	Кстовский	0	0	0	0	0	0	0	0	0	0
28	Г.о.г. Кулебаки	0	0	0	0	0	0	0	0	0	0

№ п/п	Наименование муниципального образования	2013	2014	2015	2016	2017	2018	2019	2020	2021	2022
29	Лукояновский	0	0	0	0	0	0	0	0	0	0
30	Лысковский	0	0	0	0	0	0	0	0	0	0
31	Навашинский	0	0	201	0	0	0	0	0	0	0
32	Павловский	0	0	0	0	0	0	0	0	0	0
33	Г.о.г. Первомайск	0	0	0	0	0	0	0	0	0	0
34	Перевозский	0	0	0	0	0	0	0	0	0	0
35	Пильнинский	0	52	0	0	54	0	0	0	0	0
36	Починковский	0	0	0	0	0	0	0	0	0	0
37	Г.о. Семеновский	0	0	0	0	0	0	0	0	0	0
38	Сергачский	0	194	0	0	0	0	0	0	0	0
39	Сеченовский	0	0	0	0	0	0	0	0	0	0
40	Сокольский	0	0	12	20	36	0	0	42	14	24
41	Сосновский	0	0	0	0	0	0	0	0	0	0
42	Спасский	0	302	197	0	0	0	0	0	0	0
43	Тонкинский	0	0	0	0	0	0	0	0	0	0
44	Тоншаевский	0	0	0	0	0	0	0	0	0	0
45	Уренский	0	0	0	0	0	0	0	0	0	0
46	Г.о.г. Чкаловск	0	0	0	0	340	0	0	0	0	0
47	Шарангский	0	0	0	0	0	0	0	0	0	0
48	Шатковский	0	0	0	0	0	0	0	0	0	0
49	Г.о.г. Шахунья	0	0	0	0	0	0	0	0	0	0
Всего:		**126**	**621**	**1310**	**773**	**1101**	**671**	**31**	**68**	**40**	**50**

Данные о численности красноголового нырка в разрезе муниципальных образований Нижегородской области

№ п/п	Наименование муниципального образования	2013	2014	2015	2016	2017	2018	2019	2020	2021	2022
1	Ардатовский	0	0	0	0	0	0	176	84	117	96
2	Г.о.г. Арзамас	30	92	128	0	92	0	0	0	0	0
3	Балахнинский	0	1050	0	630	8113	9562	9324	9547	5284	5334
4	Богородский	0	0	0	0	0	0	0	0	0	0
5	Большеболдинский	0	0	0	0	0	0	0	0	0	0
6	Большемурашкинский	0	0	0	0	0	0	0	0	0	0
7	Г.о.г. Бор	0	2705	394	667	345	381	899	45	408	200
8	Бутурлинский	0	0	0	0	0	0	14	28	40	20
9	Вадский	0	255	46	0	46	102	117	144	149	152
10	Варнавинский	0	0	78	0	60	60	78	0	0	141
11	Вачский	0	239	0	0	240	282	239	239	282	0
12	Ветлужский	0	0	0	0	0	0	0	0	0	0
13	Вознесенский	0	247	0	0	306	307	479	531	531	479
14	Володарский	0	423	0	0	3536	2585	529	605	530	605
15	Воротынский	0	254	0	0	0	0	0	0	0	0
16	Воскресенский	0	161	0	127	160	291	188	0	38	197
17	Г.о.г. Выкса	252	330	57	0	116	57	116	157	0	114
18	Гагинский	0	0	0	0	0	0	0	0	0	0
19	Городецкий	0	49	0	0	240	410	155	90	140	94
20	Дальнеконстантиновский	0	254	280	186	0	127	93	0	114	150
21	Г.о.г. Дзержинск	258	49	52	64	64	656	583	290	352	316
22	Дивеевский	0	0	0	0	0	0	0	0	0	0
23	Княгининский	0	0	0	0	0	0	0	0	0	0
24	Ковернинский	0	0	0	0	0	0	0	0	0	0
25	Краснобаковский	0	99	256	253	54	0	0	0	0	484
26	Краснооктябрьский	0	0	0	0	0	0	47	47	495	0
27	Кстовский	0	160	49	0	0	0	0	0	0	0
28	Г.о.г. Кулебаки	0	515	0	1662	228	12	639	152	515	0
29	Лукояновский	0	0	0	0	0	0	0	0	0	0

№ п/п	Наименование муниципального образования	2013	2014	2015	2016	2017	2018	2019	2020	2021	2022
30	Лысковский	0	583	55	0	0	185	415	185	230	230
31	Навашинский	0	504	0	88	0	352	711	200	16	352
32	Павловский	125	1841	1569	487	1155	575	1296	357	515	1445
33	Г.о.г. Первомайск	0	0	0	0	0	0	0	0	0	0
34	Перевозский	0	0	0	0	0	0	0	0	0	0
35	Пильнинский	0	142	0	0	0	0	0	0	0	0
36	Починковский	0	7	0	0	0	0	63	12	0	63
37	Г.о. Семеновский	0	0	0	0	0	0	0	0	0	30
38	Сергачский	0	0	0	0	0	0	0	0	0	0
39	Сеченовский	0	59	0	21	0	12	12	0	12	12
40	Сокольский	0	0	0	0	0	0	0	0	0	0
41	Сосновский	0	14	35	0	0	0	27	25	12	20
42	Спасский	0	0	0	0	0	0	0	0	0	0
43	Тонкинский	0	0	0	0	0	0	0	0	0	0
44	Тоншаевский	0	262	72	49	0	0	48	7	99	284
45	Уренский	0	3116	171	174	0	0	0	1474	4353	1865
46	Г.о.г. Чкаловск	0	2134	137	0	160	32	250	0	0	347
47	Шарангский	0	0	0	0	0	0	0	0	0	0
48	Шатковский	0	0	0	0	0	0	0	0	0	0
49	Г.о.г. Шахунья	0	0	46	0	0	0	211	0	12	0
Всего:		**665**	**15544**	**3425**	**4408**	**14915**	**15988**	**16709**	**14219**	**14244**	**13030**

Данные о численности хохлатой чернети в разрезе муниципальных образований Нижегородской области

№ п/п	Наименование муниципального образования	2013	2014	2015	2016	2017	2018	2019	2020	2021	2022
1	Ардатовский	3	0	0	0	0	66	0	0	0	0
2	Г.о.г. Арзамас	0	0	0	133	0	0	0	0	0	0
3	Балахнинский	705	1260	1476	1995	4044	4193	4031	4225	2998	2285
4	Богородский	0	0	0	0	0	0	0	0	0	0
5	Большеболдинский	0	0	0	0	0	0	0	0	0	0
6	Большемурашкинский	0	0	0	0	0	0	0	0	0	0
7	Г.о.г. Бор	0	0	276	3284	483	0	0	259	362	0
8	Бутурлинский	0	0	0	0	0	28	0	0	0	0
9	Вадский	0	0	0	39	0	0	0	0	0	0
10	Варнавинский	0	0	0	0	33	0	0	0	0	0
11	Вачский	0	0	0	0	820	0	0	0	0	0
12	Ветлужский	0	0	136	0	100	0	0	60	0	0
13	Вознесенский	0	0	0	0	0	0	0	0	0	0
14	Володарский	172	48	3981	0	378	302	302	227	302	227
15	Воротынский	24	0	0	0	0	0	0	0	0	0
16	Воскресенский	31	157	0	84	15	297	50	408	198	135
17	Г.о.г. Выкса	66	124	0	0	0	0	0	0	0	0
18	Гагинский	0	0	0	0	0	0	0	0	0	0
19	Городецкий	330	146	164	280	0	225	125	105	185	96
20	Дальнеконстантиновский	0	0	0	0	164	0	0	57	0	0
21	Г.о.г. Дзержинск	555	219	212	230	661	529	454	261	261	261
22	Дивеевский	0	0	0	0	0	0	0	0	0	0
23	Княгининский	0	0	0	0	0	47	0	0	0	0
24	Ковернинский	40	47	60	56	82	0	73	120	90	98
25	Краснобаковский	31	35	104	21	33	23	32	23	25	145
26	Краснооктябрьский	0	0	0	0	0	50	32	32	521	0
27	Кстовский	0	0	0	0	0	0	0	0	0	0
28	Г.о.г. Кулебаки	0	0	314	0	0	0	0	0	0	0
29	Лукояновский	0	0	0	0	0	0	0	0	0	0

№ п/п	Наименование муниципального образования	2013	2014	2015	2016	2017	2018	2019	2020	2021	2022
30	Лысковский	0	0	0	321	0	0	0	0	0	0
31	Навашинский	0	0	0	0	0	0	0	1003	0	0
32	Павловский	0	0	0	827	0	0	0	20	0	0
33	Г.о.г. Первомайск	0	0	0	0	0	0	0	0	0	0
34	Перевозский	0	0	0	0	0	0	0	0	0	0
35	Пильнинский	0	0	48	144	0	60	96	106	136	84
36	Починковский	0	0	0	0	0	0	0	0	0	0
37	Г.о. Семеновский	0	0	0	0	0	0	0	0	0	0
38	Сергачский	0	19	0	0	6	15	0	0	0	0
39	Сеченовский	0	0	0	0	0	0	0	0	0	0
40	Сокольский	112	130	147	199	177	196	168	258	274	317
41	Сосновский	0	0	0	0	0	0	0	0	0	0
42	Спасский	0	0	0	0	0	0	0	0	0	0
43	Тонкинский	0	0	0	0	0	0	0	0	0	0
44	Тоншаевский	0	0	0	0	0	0	0	0	0	0
45	Уренский	0	0	0	0	0	0	0	0	0	0
46	Г.о.г. Чкаловск	0	0	0	0	0	0	0	0	0	0
47	Шарангский	0	0	0	0	0	0	0	0	0	0
48	Шатковский	0	0	0	0	0	0	0	0	0	0
49	Г.о.г. Шахунья	0	0	0	0	0	0	0	0	0	0
Всего:		**2069**	**2185**	**6918**	**7613**	**6996**	**6031**	**5386**	**7164**	**5352**	**3648**

Данные о численности шилохвости в разрезе муниципальных образований Нижегородской области

№ п/п	Наименование муниципального образования	2013	2014	2015	2016	2017	2018	2019	2020	2021	2022
1	Ардатовский	0	0	0	0	0	0	0	0	0	0
2	Г.о.г. Арзамас	0	0	0	0	0	0	0	0	0	0
3	Балахнинский	0	0	0	0	0	0	0	0	0	0
4	Богородский	0	0	0	0	0	0	0	0	0	0
5	Большеболдинский	0	0	0	0	0	0	0	0	0	0
6	Большемурашкинский	0	0	0	0	0	0	0	0	0	0
7	Г.о.г. Бор	0	0	0	0	0	0	0	0	0	0
8	Бутурлинский	0	0	0	0	0	0	0	0	0	0
9	Вадский	0	0	0	0	0	0	0	0	0	0
10	Варнавинский	0	0	42	0	0	28	0	0	0	0
11	Вачский	0	0	0	0	0	0	0	0	0	0
12	Ветлужский	0	0	0	0	0	0	0	0	0	80
13	Вознесенский	0	0	0	0	0	0	0	0	0	0
14	Володарский	0	96	185	728	2119	1816	1513	2724	2951	2724
15	Воротынский	117	0	0	0	0	0	0	0	0	0
16	Воскресенский	0	0	0	0	0	0	0	0	0	0
17	Г.о.г. Выкса	0	0	0	0	0	0	0	0	0	0
18	Гагинский	0	0	0	0	0	0	0	0	0	0
19	Городецкий	0	0	0	0	0	0	0	0	0	0
20	Дальнеконстантиновский	0	0	0	0	0	0	0	0	0	0
21	Г.о.г. Дзержинск	256	0	0	303	308	580	416	435	507	435
22	Дивеевский	0	0	0	0	0	0	0	0	0	0
23	Княгининский	0	0	0	0	0	0	0	0	0	0
24	Ковернинский	0	0	0	0	0	0	0	0	0	0
25	Краснобаковский	0	0	0	0	0	0	0	0	0	0
26	Краснооктябрьский	0	0	0	0	0	0	0	0	0	0
27	Кстовский	0	0	0	0	0	0	0	0	0	0
28	Г.о.г. Кулебаки	0	0	0	0	0	0	0	0	0	0
29	Лукояновский	0	0	0	0	0	0	0	0	0	0

№ п/п	Наименование муниципального образования	2013	2014	2015	2016	2017	2018	2019	2020	2021	2022
30	Лысковский	0	0	0	0	0	0	0	0	0	0
31	Навашинский	30	50	0	0	0	0	0	0	0	0
32	Павловский	0	0	0	0	0	0	0	0	0	0
33	Г.о.г. Первомайск	0	0	0	0	0	0	0	0	0	0
34	Перевозский	0	0	0	0	0	0	0	0	0	0
35	Пильнинский	0	0	0	0	0	0	0	0	0	0
36	Починковский	0	0	0	0	0	0	0	0	0	0
37	Г.о. Семеновский	0	0	0	0	0	0	0	0	0	0
38	Сергачский	0	0	0	0	0	0	0	0	0	0
39	Сеченовский	0	0	0	0	0	0	0	0	0	0
40	Сокольский	0	9	0	0	36	0	0	0	0	0
41	Сосновский	0	0	0	0	0	0	0	0	0	0
42	Спасский	0	0	0	0	0	0	0	0	0	0
43	Тонкинский	0	0	0	0	0	0	0	0	0	0
44	Тоншаевский	0	0	0	0	0	0	0	0	0	0
45	Уренский	0	0	0	0	0	0	0	0	0	0
46	Г.о.г. Чкаловск	0	0	0	0	0	0	0	0	0	0
47	Шарангский	0	0	0	0	0	0	0	0	0	0
48	Шатковский	0	0	0	0	0	0	0	0	0	0
49	Г.о.г. Шахунья	0	0	0	0	0	0	0	0	0	0
Всего:		**403**	**155**	**227**	**1031**	**2463**	**2424**	**1929**	**3159**	**3458**	**3239**

Данные о численности широконоски в разрезе муниципальных образований Нижегородской области

№ п/п	Наименование муниципального образования	2013	2014	2015	2016	2017	2018	2019	2020	2021	2022
1	Ардатовский	17	0	0	0	0	0	0	0	0	0
2	Г.о.г. Арзамас	0	0	0	0	0	0	0	62	758	32
3	Балахнинский	100	0	0	63	346	577	923	1154	1155	115
4	Богородский	0	0	0	0	0	0	0	0	0	0
5	Большеболдинский	0	0	0	0	0	0	0	0	0	0
6	Большемурашкинский	0	0	0	0	0	0	0	0	0	0
7	Г.о.г. Бор	0	0	0	0	0	0	0	0	0	0
8	Бутурлинский	0	0	0	0	0	0	0	0	0	0
9	Вадский	0	0	0	0	0	0	0	0	0	0
10	Варнавинский	15	0	0	0	0	0	0	0	0	0
11	Вачский	0	0	0	0	0	0	0	0	0	0
12	Ветлужский	409	345	255	286	242	0	0	258	468	397
13	Вознесенский	838	229	193	189	158	185	258	273	273	258
14	Володарский	124	297	231	106	1589	1816	1741	832	756	832
15	Воротынский	519	469	596	801	0	0	0	0	0	0
16	Воскресенский	23	24	0	0	0	0	13	0	11	0
17	Г.о.г. Выкса	57	364	344	15	209	344	208	80	117	274
18	Гагинский	0	0	0	0	0	0	0	0	0	0
19	Городецкий	0	0	0	0	0	0	0	0	0	0
20	Дальнеконстантиновский	0	0	0	0	0	0	0	0	0	0
21	Г.о.г. Дзержинск	224	0	0	52	170	181	0	0	0	0
22	Дивеевский	0	0	0	0	0	0	0	0	0	0
23	Княгининский	0	0	0	0	0	0	0	0	0	0
24	Ковернинский	14	13	0	0	0	0	0	0	0	0
25	Краснобаковский	0	53	80	0	0	0	0	0	0	61
26	Краснооктябрьский	0	0	0	0	0	0	0	0	0	0
27	Кстовский	0	0	0	0	0	0	0	0	0	0
28	Г.о.г. Кулебаки	0	106	72	266	308	28	492	155	106	72
29	Лукояновский	0	0	0	0	0	0	0	0	0	0

№ п/п	Наименование муниципального образования	2013	2014	2015	2016	2017	2018	2019	2020	2021	2022
30	Лысковский	0	0	0	0	0	0	0	0	0	0
31	Навашинский	680	1030	877	820	695	1712	1484	3334	695	1712
32	Павловский	608	502	1166	1525	1332	1450	1970	1121	1326	859
33	Г.о.г. Первомайск	0	0	0	0	0	0	0	0	0	0
34	Перевозский	0	0	0	0	0	0	0	0	0	0
35	Пильнинский	95	120	233	225	350	160	228	231	188	141
36	Починковский	0	0	0	0	0	0	0	0	0	0
37	Г.о. Семеновский	0	0	0	0	0	0	0	0	0	0
38	Сергачский	96	167	89	110	89	0	0	96	0	96
39	Сеченовский	0	0	0	0	0	0	0	0	0	0
40	Сокольский	0	0	0	0	0	0	0	0	0	0
41	Сосновский	0	6	0	0	0	0	0	0	0	0
42	Спасский	89	301	255	398	421	369	373	355	366	366
43	Тонкинский	0	0	0	0	0	0	0	0	0	0
44	Тоншаевский	0	0	0	0	0	0	0	0	0	0
45	Уренский	0	0	0	0	0	0	0	0	0	0
46	Г.о.г. Чкаловск	0	0	0	0	0	0	0	0	0	0
47	Шарангский	0	0	0	0	0	0	0	0	0	0
48	Шатковский	0	0	0	0	0	0	0	0	0	0
49	Г.о.г. Шахунья	0	0	0	0	0	0	0	0	0	0
Всего:		**3908**	**4026**	**4391**	**4856**	**5909**	**6822**	**7690**	**7951**	**6219**	**5215**

Данные о численности коростеля в разрезе муниципальных образований Нижегородской области

№ п/п	Наименование муниципального образования	2013	2014	2015	2016	2017	2018	2019	2020	2021	2022
1	Ардатовский	0	0	3046	2478	1733	568	358	452	398	1542
2	Г.о.г. Арзамас	0	0	0	0	0	0	3	0	0	3
3	Балахнинский	0	0	0	0	0	0	0	0	0	0
4	Богородский	0	0	0	0	0	0	0	0	0	0
5	Большеболдинский	0	0	0	0	0	0	0	0	0	0
6	Большемурашкинский	0	0	44	52	0	0	0	0	0	0
7	Г.о.г. Бор	0	0	32	0	0	0	0	0	0	0
8	Бутурлинский	0	0	66	0	0	0	0	0	0	0
9	Вадский	0	0	0	0	0	0	0	0	0	0
10	Варнавинский	0	0	0	0	0	0	0	0	0	0
11	Вачский	0	0	82	27	27	27	27	27	27	0
12	Ветлужский	0	0	0	0	0	0	0	0	0	0
13	Вознесенский	0	0	16400	0	0	0	0	0	0	0
14	Володарский	0	0	0	0	0	0	0	286	143	0
15	Воротынский	0	0	0	0	0	0	0	0	0	239
16	Воскресенский	0	0	0	0	0	0	0	0	0	0
17	Г.о.г. Выкса	0	0	240	0	194	240	194	194	388	210
18	Гагинский	0	0	0	0	0	0	0	0	0	0
19	Городецкий	0	0	0	0	0	0	0	0	0	0
20	Дальнеконстантиновский	0	0	0	0	0	0	0	0	0	0
21	Г.о.г. Дзержинск	0	0	0	0	0	0	0	0	172	0
22	Дивеевский	0	0	863	0	0	0	0	534	0	0
23	Княгининский	0	0	0	0	0	0	0	0	0	922
24	Ковернинский	0	0	0	0	0	0	0	0	0	0
25	Краснобаковский	0	0	0	0	0	0	0	0	0	0
26	Краснооктябрьский	0	0	0	0	0	0	0	0	0	0
27	Кстовский	0	0	0	0	0	0	0	0	0	0
28	Г.о.г. Кулебаки	0	0	0	0	0	0	4800	4880	0	0
29	Лукояновский	0	0	0	0	0	0	0	0	0	1

№ п/п	Наименование муниципального образования	2013	2014	2015	2016	2017	2018	2019	2020	2021	2022
30	Лысковский	0	0	0	0	0	0	0	0	0	0
31	Навашинский	0	0	2544	3050	1418	3400	300	1470	1418	0
32	Павловский	0	0	0	0	0	0	0	0	0	3100
33	Г.о.г. Первомайск	0	0	109	0	0	0	0	0	0	0
34	Перевозский	0	0	150	0	199	158	63	57	174	0
35	Пильнинский	0	0	0	0	0	0	0	0	0	183
36	Починковский	0	0	0	0	1013	17	216	191	57	0
37	Г.о. Семеновский	0	0	0	0	0	0	0	0	0	163
38	Сергачский	0	0	0	0	0	0	0	0	0	0
39	Сеченовский	0	0	0	0	0	0	0	0	0	0
40	Сокольский	0	0	0	0	0	0	0	0	0	0
41	Сосновский	0	0	0	0	0	0	0	0	259	235
42	Спасский	0	0	0	0	0	0	0	0	0	0
43	Тонкинский	0	0	0	0	0	0	0	0	0	0
44	Тоншаевский	0	0	0	0	0	0	0	0	0	0
45	Уренский	0	0	0	0	0	0	0	0	0	0
46	Г.о.г. Чкаловск	0	0	0	0	0	0	0	0	0	0
47	Шарангский	0	0	0	0	0	0	0	0	0	0
48	Шатковский	0	0	0	0	0	0	0	0	0	0
49	Г.о.г. Шахунья	0	0	14	0	5263	1006	2720	14932	11378	7031
Всего:		**0**	**0**	**23590**	**5607**	**9847**	**5416**	**8681**	**23023**	**14414**	**13629**

Данные о численности лысухи в разрезе муниципальных образований Нижегородской области

№ п/п	Наименование муниципального образования	2013	2014	2015	2016	2017	2018	2019	2020	2021	2022
1	Ардатовский	18	13	0	0	0	0	0	0	0	0
2	Г.о.г. Арзамас	6	6	28	15	13	0	0	0	0	0
3	Балахнинский	932	420	0	707	2043	2849	2630	3647	1710	1503
4	Богородский	0	0	0	0	0	0	0	0	0	0
5	Большеболдинский	0	0	0	0	0	0	0	0	0	0
6	Большемурашкинский	0	0	0	0	0	0	0	0	0	0
7	Г.о.г. Бор	239	0	300	2800	4704	4697	4972	7411	5505	7065
8	Бутурлинский	37	40	78	92	97	81	127	119	135	59
9	Вадский	0	0	51	39	116	79	116	289	124	124
10	Варнавинский	166	0	0	0	0	0	0	0	0	268
11	Вачский	23	0	0	0	0	0	0	0	0	0
12	Ветлужский	0	0	0	0	0	0	0	0	0	0
13	Вознесенский	622	335	539	730	539	0	995	932	932	995
14	Володарский	0	0	0	0	0	0	0	0	0	0
15	Воротынский	390	408	507	390	0	0	0	0	0	0
16	Воскресенский	124	151	153	0	0	0	0	0	7	8
17	Г.о.г. Выкса	168	441	0	0	205	233	217	203	57	217
18	Гагинский	0	0	0	0	0	0	0	0	0	0
19	Городецкий	0	0	0	0	0	0	0	0	0	0
20	Дальнеконстантиновский	0	0	0	0	0	0	0	0	0	0
21	Г.о.г. Дзержинск	0	0	0	0	0	0	0	0	0	0
22	Дивеевский	70	94	91	118	112	116	0	47	46	50
23	Княгининский	0	0	0	0	0	0	0	0	0	0
24	Ковернинский	0	0	0	0	0	0	0	0	0	0
25	Краснобаковский	0	0	0	0	0	0	0	0	0	0
26	Краснооктябрьский	0	0	0	0	0	0	0	0	0	0
27	Кстовский	0	275	331	33	54	138	258	133	0	478
28	Г.о.г. Кулебаки	0	0	0	0	0	0	0	0	0	0
29	Лукояновский	0	0	0	0	0	0	0	0	0	0

№ п/п	Наименование муниципального образования	2013	2014	2015	2016	2017	2018	2019	2020	2021	2022
30	Лысковский	52	102	143	188	140	101	101	101	0	0
31	Навашинский	0	0	69	25	69	1117	1373	1952	69	1117
32	Павловский	1250	1041	1259	862	470	705	1106	813	641	794
33	Г.о.г. Первомайск	0	0	0	0	0	23	26	33	0	0
34	Перевозский	0	0	0	0	0	0	0	0	0	0
35	Пильнинский	34	0	36	0	0	0	0	0	0	0
36	Починковский	0	0	0	0	0	0	0	0	0	0
37	Г.о. Семеновский	0	0	0	0	0	0	0	0	0	0
38	Сергачский	34	13	46	46	13	31	270	188	123	234
39	Сеченовский	0	0	0	0	0	0	0	0	0	0
40	Сокольский	0	0	0	0	0	0	0	0	0	0
41	Сосновский	54	30	15	5	10	23	22	13	5	10
42	Спасский	43	0	26	57	57	0	0	0	0	0
43	Тонкинский	0	0	0	0	0	0	0	0	0	0
44	Тоншаевский	0	0	0	0	0	0	0	0	0	0
45	Уренский	0	0	0	0	0	0	0	0	0	0
46	Г.о.г. Чкаловск	0	0	0	0	0	0	0	0	0	0
47	Шарангский	0	0	0	0	0	0	0	0	0	0
48	Шатковский	0	0	0	0	0	0	0	0	0	0
49	Г.о.г. Шахунья	0	0	0	0	0	0	0	0	0	0
Всего:		**4262**	**3369**	**3672**	**6107**	**8642**	**10193**	**12213**	**15881**	**9354**	**12922**

ПРИЛОЖЕНИЕ 7
к Схеме размещения, использования
и охраны охотничьих угодий
на территории Нижегородской области,
утвержденной Указом Губернатора
Нижегородской области
от 17 декабря 2019 г. № 127

Зоны охраны охотничьих ресурсов в Нижегородской области (на 01.12.2023)

Муниципальное образование	Охотничье угодье	Количество зон охраны	Площадь, га	Ограничения любительской и спортивной охоты												Примечание
				запрет на все виды	запрет в весенний период	запрет на все виды, за исключением										
						кабана из засады	лось из засады	косули из засады	волка	вальдшнепа на вечерней тяге	серой вороны	лисицы	медведя из засады	самцов лося во время гона	гусей в весенний период	
1	2	3	4	6	7	8	9	10	11	12	13	14	15	16	16	17
Ардатовский	ООУ	-	-													
Ардатовский	ОО "НООиР"	1	8110			+							+			
Ардатовский	Бекас (ООО "Гремячевлеспром")	1	999,5			+	+						+			
Арзамас	ООУ	1	6451,6		+											
Арзамас	ОО "Арзамасское РООиР"	1	7228			+				+						
Арзамас	НОООООиР "Пустынь"	-	-													
Арзамас	НРОО ООиР "Утро"	1	3869,7			+										
Арзамас	ООО "Экодом"	-	-													

Муниципальное образование	Охотничье угодье	Количество зон охраны	Площадь, га	Ограничения любительской и спортивной охоты												Примечание
				запрет на все виды	запрет в весенний период	запрет на все виды, за исключением										
						кабана из засады	лось из засады	косули из засады	волка	вальдшнепа на вечерней тяге	серой вороны	лисицы	медведя из засады	самцов лося во время гона	гусей в весенний период	
Арзамас	ИП Байков	-														
Балахнинский	ОО "Балахнинское РООиР"	-	-													
Балахнинский	МБУ "Балахнинское ОРХ"	1	6751			+										
Богородский	ООУ	1	1806,6			+										
Богородский	ОО "Богородское РООиР"	1	5650			+			+							
Большеболдинский	ООУ	1	5300			+										
		1	1650		+											
Большеболдинский	ОО "НООиР"	1	4094		+											
		1	1703			+										
Большемурашкинский	ООУ	-	-													
Большемурашкинский	ОО "НООиР"	1	2730			+										
Городской округ г. Бор	ОО "Березовское"	1	1262			+			+							
Городской округ г. Бор	ОО "Борское РООиР"	1	3660			+			+							
		1	2100			+			+							
Городской округ г. Бор	МБУ "Борское ОРХ"	1	2290			+			+					+		
Городской округ г. Бор	НРОО-ГО ВФСО "Динамо"	1	2430			+			+							
Городской округ г. Бор	Заволжское (ОО "Сормовское ООиР г.Н.Новгорода")	-	-													
Городской округ г. Бор	Керженское (ОО "НООиР")	1	2960			+							+			

Муниципальное образование	Охотничье угодье	Количество зон охраны	Площадь, га	Ограничения любительской и спортивной охоты												Примечание
				запрет на все виды	запрет в весенний период	запрет на все виды, за исключением										
						кабана из засады	лось из засады	косули из засады	волка	вальдшнепа на вечерней тяге	серой вороны	лисицы	медведя из засады	самцов лося во время гона	гусей в весенний период	
Городской округ г. Бор	ОО "ООиР "Стеклозаводец"	1	3061			+			+							
Городской округ г. Бор	ОО «ООиР п. Память Парижской Коммуны»	-	-													
Бутурлинский	ООУ	-	-													
Бутурлинский	ОО "НООиР"	1	5420			+										только регулирование
Бутурлинский	ОООНО "Красная Пустынь"	1	3026	+												только регулирование
Вадский	ОО "Вадское РООиР"	1	10023			+								+		разрешено косуля из засады
Варнавинский	ООО "Арсенал"	1	2876	+												только регулирование
Варнавинский	ООУ	-	-													
Варнавинский	Глухое (ООО РА "Гудвин")	1	2147						+							
Варнавинский	Лапшангское (ООО "Русский Дом")	1	2500			+			+							
		1	2046			+										
Варнавинский	Липовка (ЗАО "Гермес-Инвест")	-	-													

Муниципальное образование	Охотничье угодье	Количество зон охраны	Площадь, га	Ограничения любительской и спортивной охоты												Примечание
				запрет на все виды	запрет в весенний период	запрет на все виды, за исключением										
						кабана из засады	лось из засады	косули из засады	волка	вальдшнепа на вечерней тяге	серой вороны	лисицы	медведя из засады	самцов лося во время гона	гусей в весенний период	
Варнавинский	ЭА "Навраские ключи"	1	3300	+												только регулирование
Варнавинский	АНО ООиР "Шудский край"	1	3800			+			+							
Вачский	ООУ	-	-													
Вачский	ОО "НООиР"	1	1207			+										
Вачский	Приокское (ОО "ООиР "Труд-Вача")	1	1884			+			+		+	+				
		1	1727			+			+							
Ветлужский	ООУ	1	2938,9			+							+			
Ветлужский	ОО "НООиР"	1	6411			+							+			
Ветлужский	МУ "ВОРХ"	1	6444			+			+							
Ветлужский	ООО "Клен"	1	1200			+			+							
Ветлужский	Первомайка (ИП С.В.Щепин)	1	1600	+												только регулирование
Ветлужский	ООО "РостСтрой"	-	-													
Ветлужский	ИП Рябков	-	-													
Вознесенский	ООУ	-	-													
Вознесенский	ОО "НООиР"	1	8671			+							+			
Володарский	ООУ	1	4361													
Володарский	ОО "Володарское РООиР"	1	1940			+										

Муниципальное образование	Охотничье угодье	Количество зон охраны	Площадь, га	Ограничения любительской и спортивной охоты												Примечание
				запрет на все виды	запрет в весенний период	запрет на все виды, за исключением										
						кабана из засады	лось из засады	косули из засады	волка	вальдшнепа на вечерней тяге	серой вороны	лисицы	медведя из засады	самцов лося во время гона	гусей в весенний период	
Воротынский	НРООО "Беркут"	1	2104			+			+							
Воротынский	Васильсурское (ООО "Охотничье хозяйство "Сура")	1	3088						+							
Воротынский	ООУ	-	-													
Воротынский	ОО "НООиР"	1	4430			+							+			
Воротынский	ООО "Сапинская охота"	1	5720						+							
Воротынский	ООО "Стройсервис плюс"	-	-													
Воскресенский	ООУ	-	-													
Воскресенский	ОО "НООиР"	1	3140			+							+			
Воскресенский	Елдежское (ОО "Нагорное городское ООиР г. Н.Новгорода")	1	10730			+										
Воскресенский	Мар-Яр (ФГУП "РФЯЦ-ВНИИЭФ")	1	3690	+												только регулирование
Воскресенский	ООО "Поветлужье"	1	3930			+			+							
		1	15963			+			+							
Воскресенский	НРОО "ООиР "Светлояр"	1	4570			+			+							
Воскресенский	НООО "Сокол"	1	4783			+			+							

Муниципальное образование	Охотничье угодье	Количество зон охраны	Площадь, га	Ограничения любительской и спортивной охоты												Примечание
				запрет на все виды	запрет в весенний период	запрет на все виды, за исключением										
						кабана из засады	лось из засады	косули из засады	волка	вальдшнепа на вечерней тяге	серой вороны	лисицы	медведя из засады	самцов лося во время гона	гусей в весенний период	
Городской округ г.Выкса	ООУ	-	-													
Городской округ г.Выкса	ОО "НООиР"	1	4340			+										
Городской округ г.Выкса	Союз охотников и рыболовов "Михайловское"	1	3306,8			+										
Городской округ г.Выкса	ООО "Озерное"	1	3650			+										
Городской округ г.Выкса	Семиловское (ОО "ОО "Круглово")	1	4100			+			+							
Гагинский	ООУ	1	4435		+											
		1	1850	+												только регулирование
Гагинский	ОО "НООиР"	1	3486			+										
Городецкий	ООУ	-	-													
Городецкий	ГБУ НО "Государственное опытно-охотничье хозяйство Нижегородской области"	1	9570			+			+					+		
Городецкий	ООО "Охотничий клуб"	1	3625,2			+			+				+			

Муниципальное образование	Охотничье угодье	Количество зон охраны	Площадь, га	Ограничения любительской и спортивной охоты												Примечание
				запрет на все виды	запрет в весенний период	запрет на все виды, за исключением										
						кабана из засады	лось из засады	косули из засады	волка	вальдшнепа на вечерней тяге	серой вороны	лисицы	медведя из засады	самцов лося во время гона	гусей в весенний период	
Дальнеконстантиновский	ОО "НООиР"	1	4130			+										
Дальнеконстантиновский	ООО "Сечуга"	1	2326													нет данных
Дальнеконстантиновский / Арзамасский	Южное (ООО ИК "Универсал-Финансы НН")	1	1072	+												только регулирование
		1	1175	+												
Городской округ г.Дзержинск	ОО "Дзержинское городское объединение охотников и рыболовов"	-	-													
Городской округ г.Дзержинск	ООУ	-	-													
Дивеевский	ООУ	1	4346,1			+				+						
Дивеевский	ОО "НООиР"	1	1600			+							+			
		1	4300			+							+			
Княгининский	ООУ	-	-													
Княгининский	ОО "НООиР"	1	3080			+										
		1	1359			+										
Ковернинский	НРОО "ООиР "Геолог"	1	5246			+			+							

Муниципальное образование	Охотничье угодье	Количество зон охраны	Площадь, га	Ограничения любительской и спортивной охоты												Примечание
				запрет на все виды	запрет в весенний период	запрет на все виды, за исключением										
						кабана из засады	лось из засады	косули из засады	волка	вальдшнепа на вечерней тяге	серой вороны	лисицы	медведя из засады	самцов лося во время гона	гусей в весенний период	
Ковернинский	Бориха (ООО «Коммерческие Автомобили Дзержинска»)	-	-													
Ковернинский	ОО "Ковернинское РООиР"	1	8100						+							
Ковернинский	Наумовское (ООО "ВЕСТ-НН")	1	3030			+			+	+						
Ковернинский	ООО "Рамень" - 1	-	-													
Ковернинский	ООО "Рамень" - 2	-	-													
Ковернинский	Ассоциация "Охотничье хозяйство "Узольское"	1	1877,3			+			+				+			
Краснобаковский	ООУ	-	-													
Краснобаковский	ООО "Агроспецтех-НН"	1	2720			+			+							
Краснобаковский	Боровское (ООО "Ветлужское")	-	-													
Краснобаковский	НРОО "Ветлужское"	1	3040						+							
Краснобаковский	ОО "НООиР"	1	2536			+							+			
		1	2080			+							+			
Краснобаковский	ФГОУ Институт ФСБ России	1	3146			+			+							
Краснооктябрьский	ООУ	1	4087			+										
Краснооктябрьский	Уразовский заказник															

Муниципальное образование	Охотничье угодье	Количество зон охраны	Площадь, га	Ограничения любительской и спортивной охоты												Примечание
						запрет на все виды, за исключением										
				запрет на все виды	запрет в весенний период	кабана из засады	лось из засады	косули из засады	волка	вальдшнепа на вечерней тяге	серой вороны	лисицы	медведя из засады	самцов лося во время гона	гусей в весенний период	
Кстовский	МБУ "Кстовское ОХ"	1	6910			+			+			+				
		1	1200			+			+			+				
Городской округ г.Кулебаки	ООУ	1	8135,8			+										
Городской округ г.Кулебаки	ОО "НООиР"	1	3155			+										
Лукояновский	ООУ	1	1952	+												только регулирование
		1	5384			+										
Лукояновский	ОО "НООиР"	1	7610			+							+			
Лысковский	ОО "ООиР "Великовское"	1	3727						+							
		1	5967						+							
Лысковский	ОО "НООиР"	1	5704			+		+					+			
Лысковский	Пенякша (ООО "Эталон")	1	1089			+			+							
Лысковский	ООО "Русские Зори"	1	1280,6			+									+	
Городской округ Навашинский	ООУ	1	6100,7			+										
Городской округ Навашинский	ООиР "Прибылое"	1	6073			+			+		+	+				

Муниципальное образование	Охотничье угодье	Количество зон охраны	Площадь, га	Ограничения любительской и спортивной охоты												Примечание
				запрет на все виды	запрет в весенний период	запрет на все виды, за исключением										
						кабана из засады	лось из засады	косули из засады	волка	вальдшнепа на вечерней тяге	серой вороны	лисицы	медведя из засады	самцов лося во время гона	гусей в весенний период	
Павловский	НРОО ООиР "Охотничий клуб"															
Павловский	ООУ	1	78,4	+												только регулирование
		1	213,3	+												
		1	319,8	+												
		1	96,3	+												
		1	2905,4	+												
		1	505,7	+												
		1	250,3	+												
Павловский	ОО "НООиР"	1	2685			+										
Павловский	ООО "Комплекс-Вектор"	-	-													
Павловский	НРООО "Темино"	1	2130	+												только регулирование
Городской округ г.Первомайск	ООУ	-	-													
Городской округ г.Первомайск	ОО "НООиР"	1	4273			+							+			

Муниципальное образование	Охотничье угодье	Количество зон охраны	Площадь, га	Ограничения любительской и спортивной охоты												Примечание
				запрет на все виды	запрет в весенний период	запрет на все виды, за исключением										
						кабана из засады	лось из засады	косули из засады	волка	вальдшнепа на вечерней тяге	серой вороны	лисицы	медведя из засады	самцов лося во время гона	гусей в весенний период	
Городской округ Перевозский	ОЗУ заказника "Ичалковский"			+												зона охраны Ассоциации "Ичалковский центр"
Перевозский	ООУ	-	-													
Перевозский	Перевозское РООиР	1	5643			+										
		1	1137		+											
Пильнинский	ООО "Акрукс-Н"	1	1600			+										
		1	1180		+											
Пильнинский	ОО "Охотник"	1	2783	+												только регулирование
		1	1960		+											
Пильнинский	ООУ	1	1263,9			+										
		1	1897,6		+											
Починковский	Возрождение (ООО "Элекмет")	1	680			+			+							
Починковский	ООУ	1	4252			+			+			+				
		1	1718		+											
Починковский	ОО "ООиР Починковского р-	1	1934		+											

Муниципальное образование	Охотничье угодье	Количество зон охраны	Площадь, га	Ограничения любительской и спортивной охоты												Примечание
				запрет на все виды	запрет в весенний период	запрет на все виды, за исключением										
						кабана из засады	лось из засады	косули из засады	волка	вальдшнепа на вечерней тяге	серой вороны	лисицы	медведя из засады	самцов лося во время гона	гусей в весенний период	
	на"	1	4900			+			+							
Городской округ Семеновский	ООО "Глазун"	1	1339						+							
Городской округ Семеновский	Кошелевское (ООО "Газпром трансгаз Нижний Новгород")	1	2271						+							
Городской округ Семеновский	Осиновское (ОО "Сормовское ООиР г.Н.Новгорода")	1	3623			+										
Городской округ Семеновский	ОО "Природа"	1	6205						+					+		
Городской округ Семеновский	ОО "ООиР "Пустынь"	1	768						+							
Городской округ Семеновский	Роман-Владимирская Слобода (ООО "КМ-СНАБ")	1	1421			+							+			
Городской округ Семеновский	Шарпанское (ОО "НООиР")	1	1580	+												только регулирование
Сергачский	ООУ	1	4233			+										
		1	5413,5		+											
Сергачский	ОО "НООиР"	1	1722			+										
		1	2367			+										

Муниципальное образование	Охотничье угодье	Количество зон охраны	Площадь, га	Ограничения любительской и спортивной охоты												Примечание
						запрет на все виды, за исключением										
				запрет на все виды	запрет в весенний период	кабана из засады	лось из засады	косули из засады	волка	вальдшнепа на вечерней тяге	серой вороны	лисицы	медведя из засады	самцов лося во время гона	гусей в весенний период	
Сеченовский	ООУ			-		+										
Городской округ Сокольский	Богословское (ООО "Охотхозяйство Богословское")	1	4608						+							
		1	1272						+							
Городской округ Сокольский	Богословское-2 (ООО "Охотхозяйство Богословское")	-	-													
Городской округ Сокольский	ОО "ООиР "Медведь"	-	-													
Городской округ Сокольский	ОО "Сокольское РООиР "Сокол"	1	9522			+			+				+			
Сосновский	НРОО "ООиР "Исток"	1	1355						+							
		1	2600		+											
Сосновский	ОО "Марки"	1	1812	+												только регулирование
Сосновский	ОО "НООиР"	1	2680			+										
Сосновский	ОО "ООиР "Чара"	1	1820			+			+							
Спасский	НРОО "Кедр"	1	4666			+			+		+	+				
		1	2430			+			+		+	+				
		1	2530		+											

Муниципальное образование	Охотничье угодье	Количество зон охраны	Площадь, га	Ограничения любительской и спортивной охоты												Примечание
				запрет на все виды	запрет в весенний период	запрет на все виды, за исключением										
						кабана из засады	лось из засады	косули из засады	волка	вальдшнепа на вечерней тяге	серой вороны	лисицы	медведя из засады	самцов лося во время гона	гусей в весенний период	
Тонкинский	ОО "Клуб охотников "Ижма"	1	2443			+			+							
Тонкинский	ООУ	1	2247,2			+							+			
Тонкинский	ОО "НООиР"	1	3680			+							+			
Тоншаевский	ООУ	1	4227			+							+			
Тоншаевский	ОО "НООиР"	1	6111			+							+			
Уренский	ООУ	-	-													
Уренский	ОО "НООиР"	1	3820			+							+			
		1	3725			+							+			
Уренский	ОО "Клуб охотников "Фауна"	1	3038			+										
Городской округ г.Чкаловск	ООУ	-	-													
Городской округ г.Чкаловск	ООО "Охота Юг"	1	4048			+			+							
		1	3166			+			+					+		
Городской округ г.Чкаловск	ООО "Санахта"	1	3432,6			+			+			+				
Шарангский	ОО "Клуб охотников "Восток"	1	2943,3						+							
		1	2369,5						+							
Шарангский	Килемарский заказник (ОЗУ)															

Муниципальное образование	Охотничье угодье	Количество зон охраны	Площадь, га	Ограничения любительской и спортивной охоты												Примечание
				запрет на все виды	запрет в весенний период	запрет на все виды, за исключением										
						кабана из засады	лось из засады	косули из засады	волка	вальдшнепа на вечерней тяге	серой вороны	лисицы	медведя из засады	самцов лося во время гона	гусей в весенний период	
Шарангский	ООУ	1	7121			+							+			
Шарангский	ОО "НООиР"	1	3855			+							+			
Шарангский	ОО "Клуб охотников "Юронга"	1	1609						+							
Шатковский	Лесогорское (ООО "Эльтма")	1	1940			+			+		+					
Шатковский	ООУ	-	-		+											
		1	2435		+											
Шатковский	ОО "Шатковское РООО "НООиР"	1	4910			+			+							
Городской округ г.Шахунья	ООУ	1	13251,6			+							+			
Городской округ г.Шахунья	ОО "НООиР"	-	-													
Итого		158	562693,0													

ПРИЛОЖЕНИЕ 8
к Схеме размещения, использования
и охраны охотничьих угодий
на территории Нижегородской области,
утвержденной Указом Губернатора
Нижегородской области
от 17 декабря 2019 г. № 127

N

Карта-схема с обозначением зон планируемого создания охотничьих угодий Нижегородской области

