



# Правительство Нижегородской области

## ПОСТАНОВЛЕНИЕ

16 июня 2017 года

№ 436

### Об утверждении проекта планировки и межевания территории, расположенной в Советском, Приокском и Нижегородском районах города Нижнего Новгорода

В соответствии со статьями 7, 45 Градостроительного кодекса Российской Федерации, статьями 5, 27 Закона Нижегородской области от 8 апреля 2008 года № 37-3 «Об основах регулирования градостроительной деятельности на территории Нижегородской области» Правительство Нижегородской области **п о с т а н о в л я е т** :

1. Утвердить прилагаемый проект планировки и межевания территории, расположенной в Советском, Приокском и Нижегородском районах города Нижнего Новгорода (далее – проект планировки и межевания территории).

2. Департаменту градостроительного развития территории Нижегородской области:

2.1. В течение четырех дней со дня утверждения направить проект планировки и межевания территории главе администрации города Нижнего Новгорода.

2.2. Обеспечить размещение настоящего постановления на официальном сайте Правительства Нижегородской области в информационно-телекоммуникационной сети «Интернет».

3. Рекомендовать администрации города Нижнего Новгорода:

3.1. Обеспечить опубликование проекта планировки и межевания территории в порядке, установленном для официального опубликования муниципальных правовых актов, иной официальной информации, в

течение семи дней со дня ее утверждения.

3.2. Обеспечить размещение проекта планировки и межевания территории на официальном сайте администрации города Нижнего Новгорода в информационно-телекоммуникационной сети «Интернет».

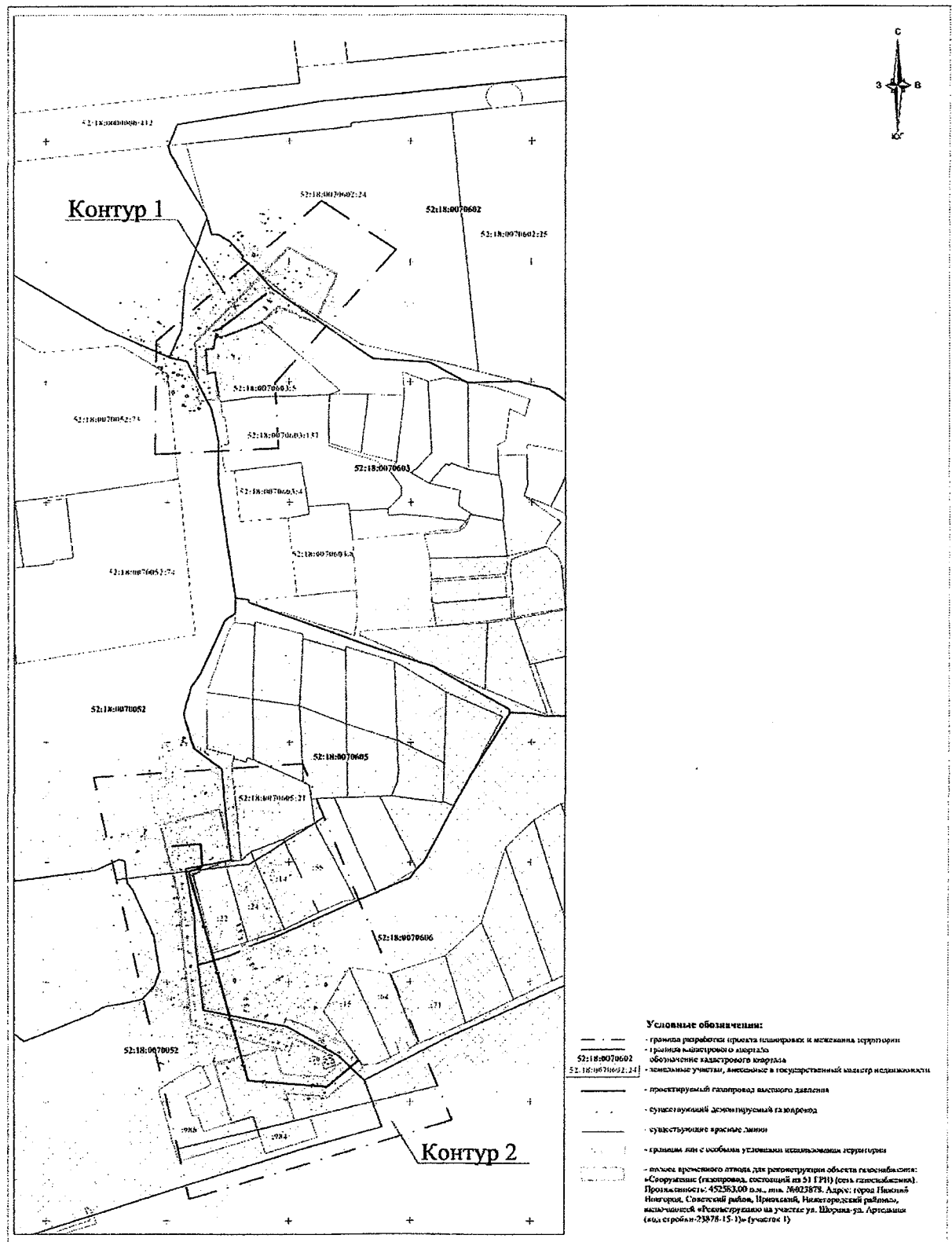
4. Аппарату Правительства Нижегородской области обеспечить опубликование настоящего постановления.



В.П.Шанцев

Проект планировки и межевания территории, расположенной в Советском,  
Приокском и Нижегородском районах города Нижнего Новгорода

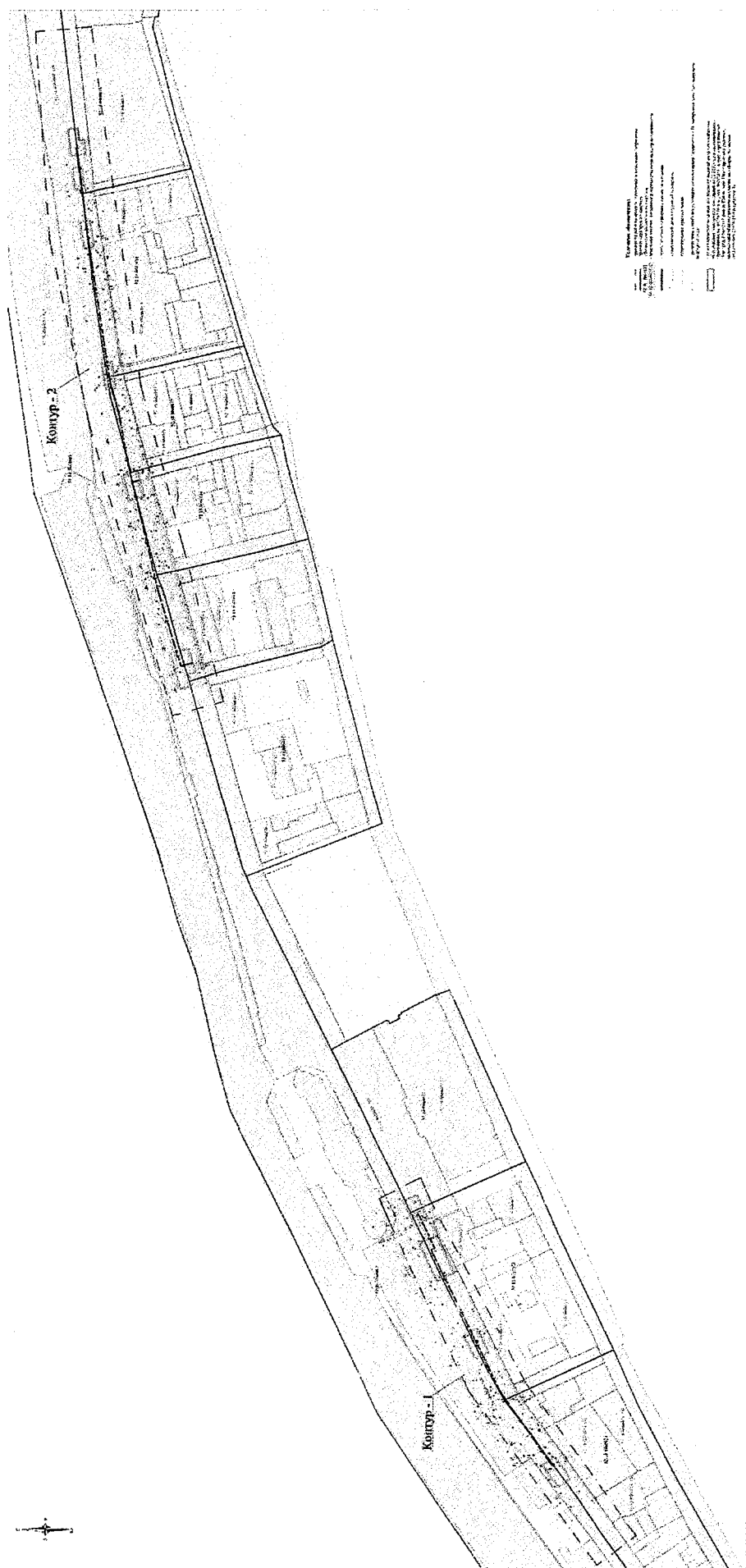
I. Чертеж планировки территории  
Участок №1



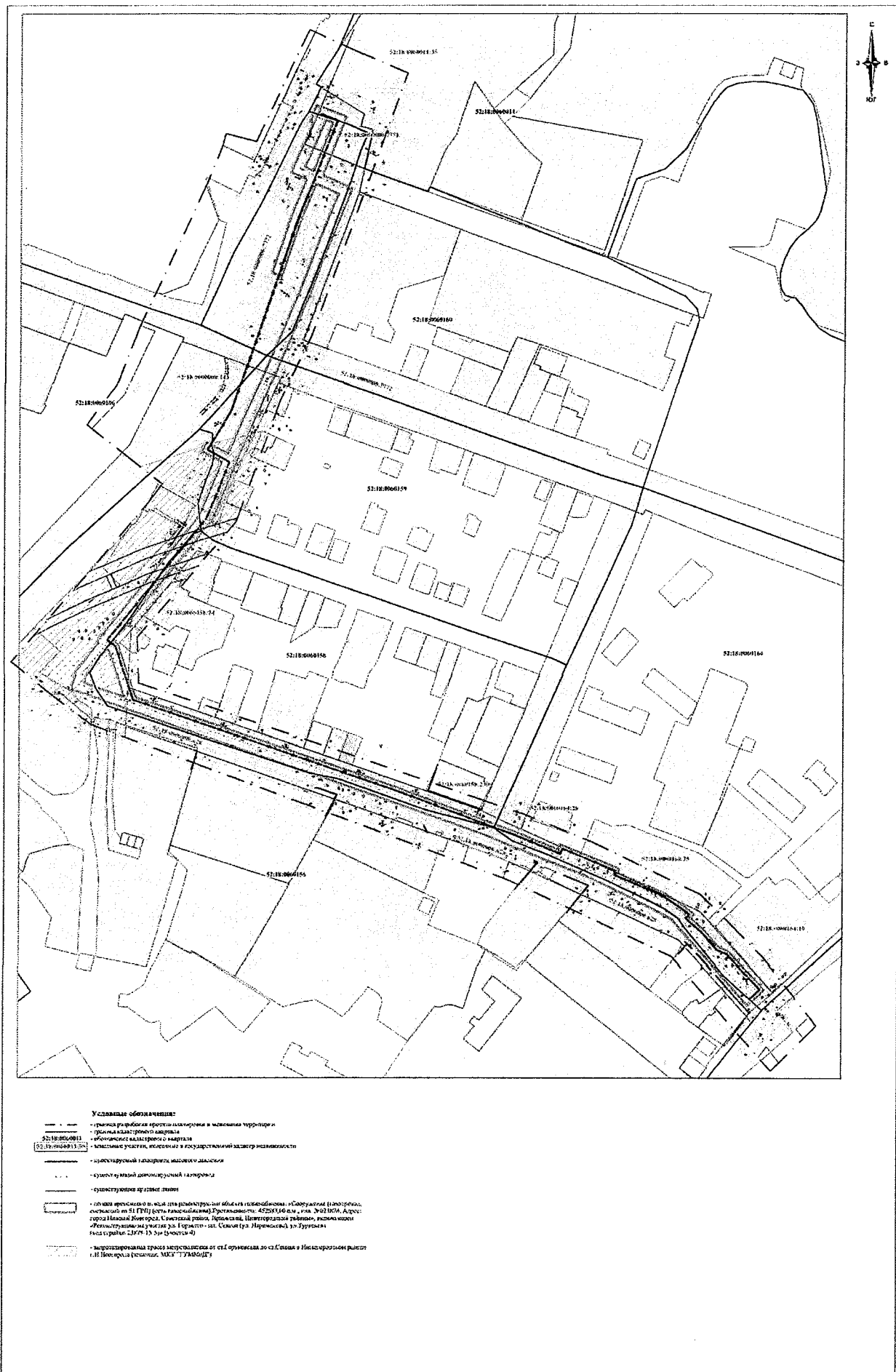
### Участок №2



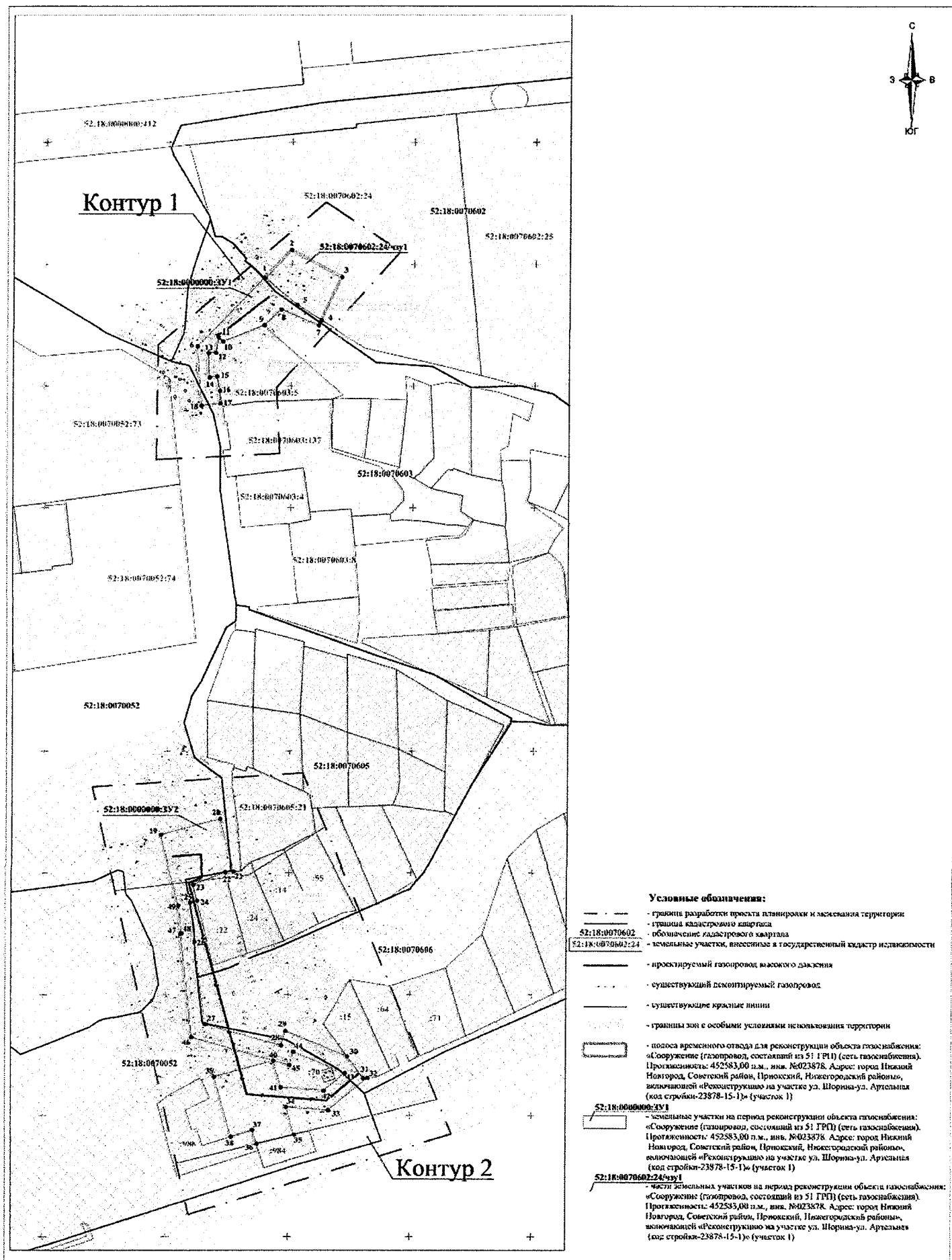
### Участок №3



### Участок №4

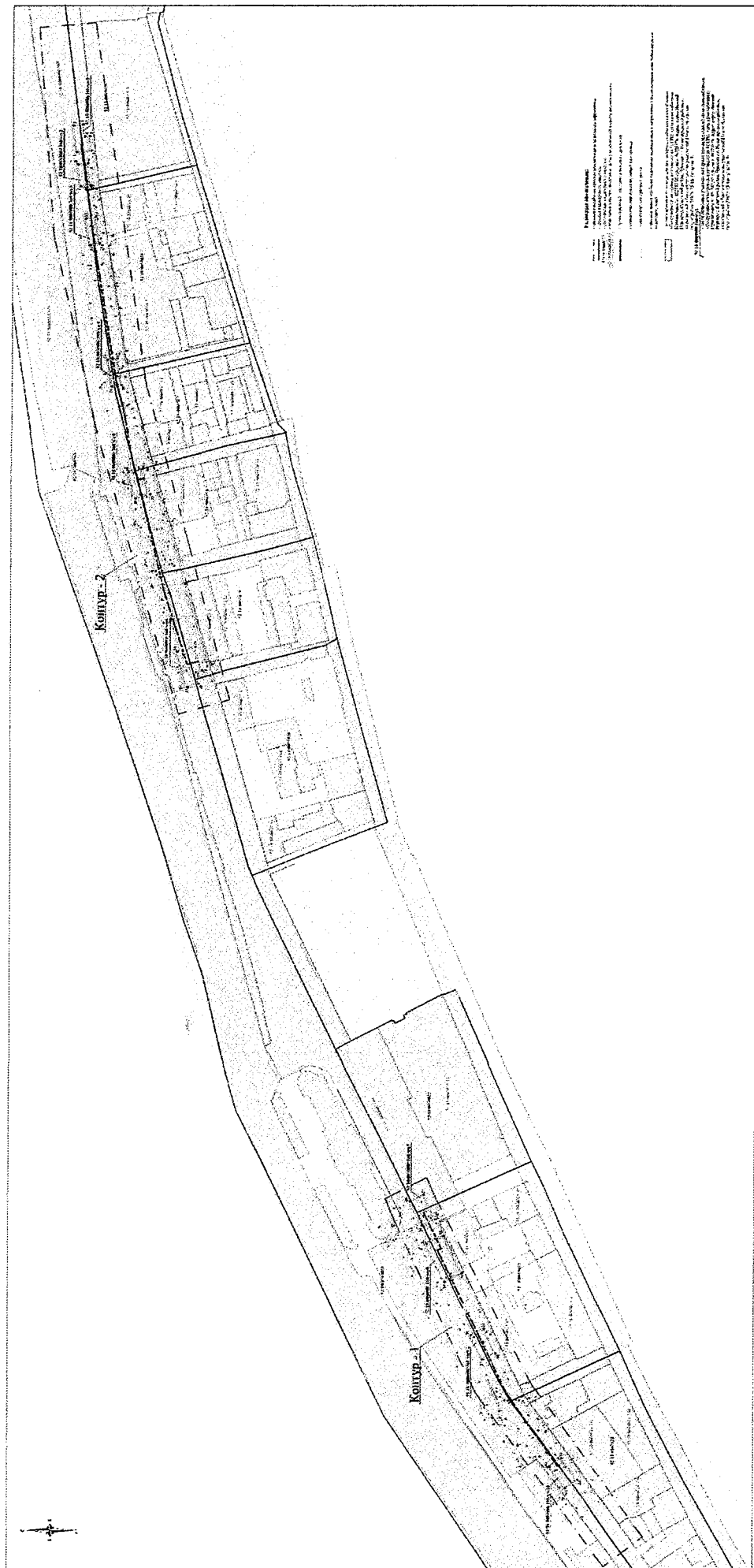


## II. Чертеж межевания территории на период строительства Участок №1





# Участок №3



### Участок №4



- [illegible]