



# **Правительство Нижегородской области**

## **ПОСТАНОВЛЕНИЕ**

31 мая 2017 года

№ 379

**Об утверждении проекта планировки и межевания  
территории, расположенной около д. 4а по улице  
Новикова-Прибоя Ленинского района, в границах улиц  
Николая Пахомова, Зеленодольская, Тамбовская, Калужская,  
Спортивная, Лодыгина Канавинского района  
города Нижнего Новгорода**

В соответствии со статьями 7, 45 Градостроительного кодекса Российской Федерации, статьями 5, 27 Закона Нижегородской области от 8 апреля 2008 года № 37-З «Об основах регулирования градостроительной деятельности на территории Нижегородской области» Правительство Нижегородской области **п о с т а н о в л я е т :**

1. Утвердить прилагаемый проект планировки и межевания территории, расположенной около д. 4а по улице Новикова-Прибоя Ленинского района, в границах улиц Николая Пахомова, Зеленодольская, Тамбовская, Калужская, Спортивная, Лодыгина Канавинского района города Нижнего Новгорода (далее – проект планировки и межевания территории).

2. Департаменту градостроительного развития территории Нижегородской области:

2.1. В течение четырех дней со дня утверждения направить проект планировки и межевания территории главе города Нижнего Новгорода.

2.2. Обеспечить размещение настоящего постановления на официальном сайте Правительства Нижегородской области в информационно-телекоммуникационной сети «Интернет».

3. Рекомендовать администрации города Нижнего Новгорода:

3.1. Обеспечить опубликование проекта планировки и межевания территории в порядке, установленном для официального опубликования муниципальных правовых актов, иной официальной информации, в течение семи дней со дня его утверждения.

3.2. Обеспечить размещение проекта планировки и межевания территории на официальном сайте администрации города Нижнего Новгорода в информационно-телекоммуникационной сети «Интернет».

4. Аппарату Правительства Нижегородской области обеспечить опубликование настоящего постановления.

Губернатор

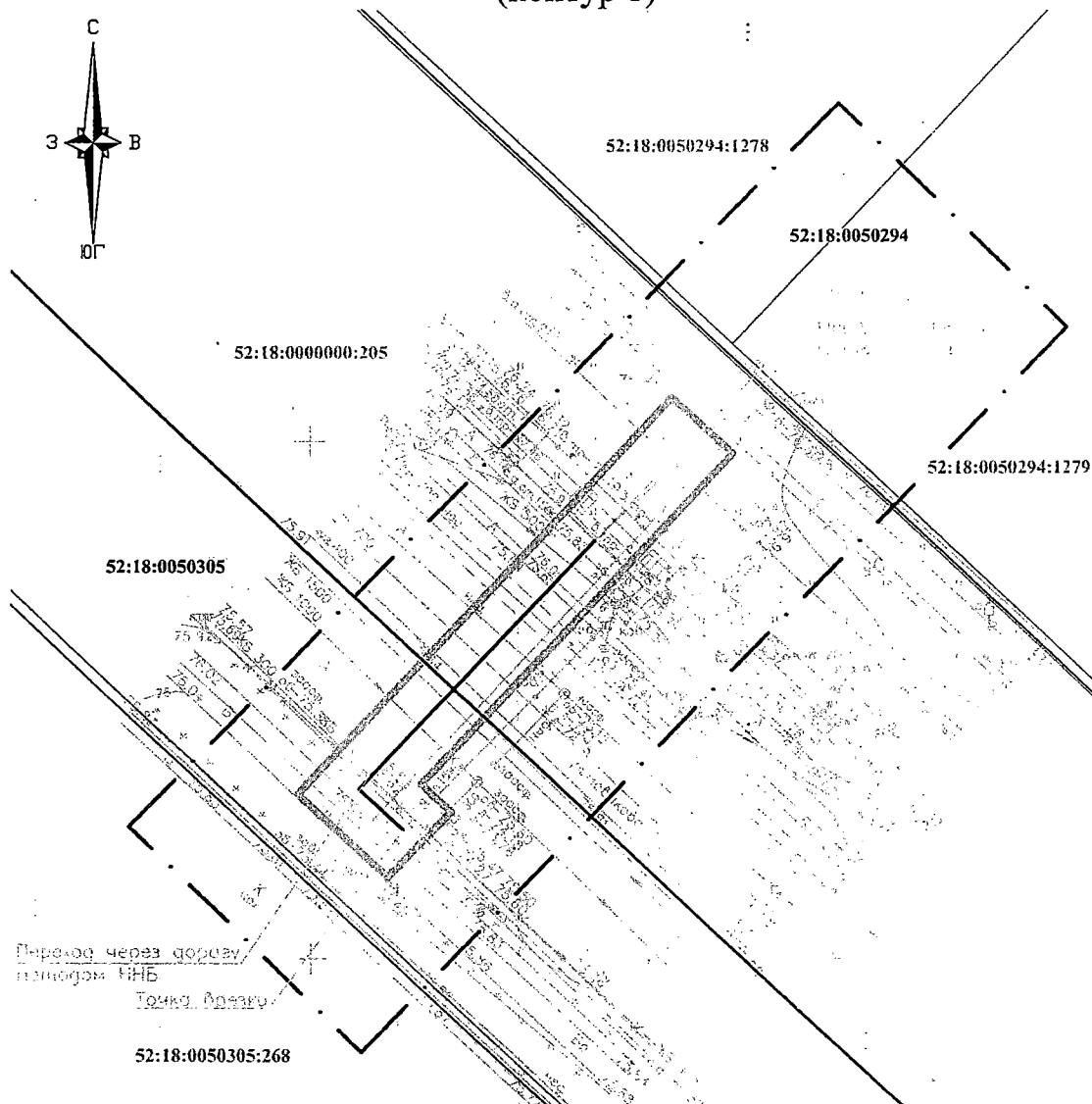


В.П.Шанцев



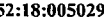
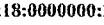




**УТВЕРЖДЕН**  
постановлением Правительства  
Нижегородской области  
от 31 мая 2017 года № 379

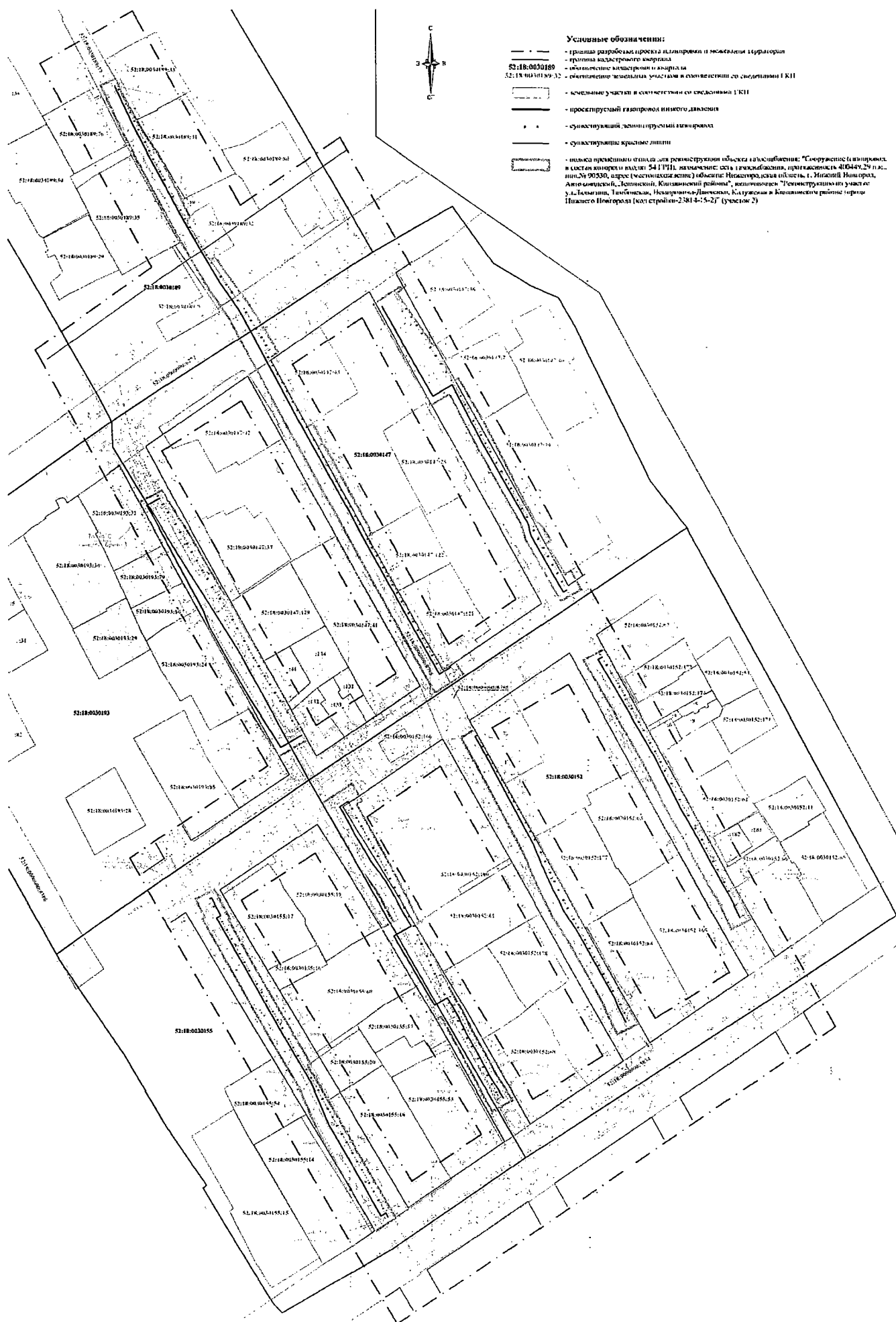
Проект планировки и межевания территории, расположенной около д. 4а по улице  
Новикова-Прибоя Ленинского района, в границах улиц Николая Пахомова,  
Зеленодольская, Тамбовская, Калужская, Спортивная, Лодыгина Канавинского  
района города Нижнего Новгорода

**I. Чертеж планировки территории  
(контур 1)**

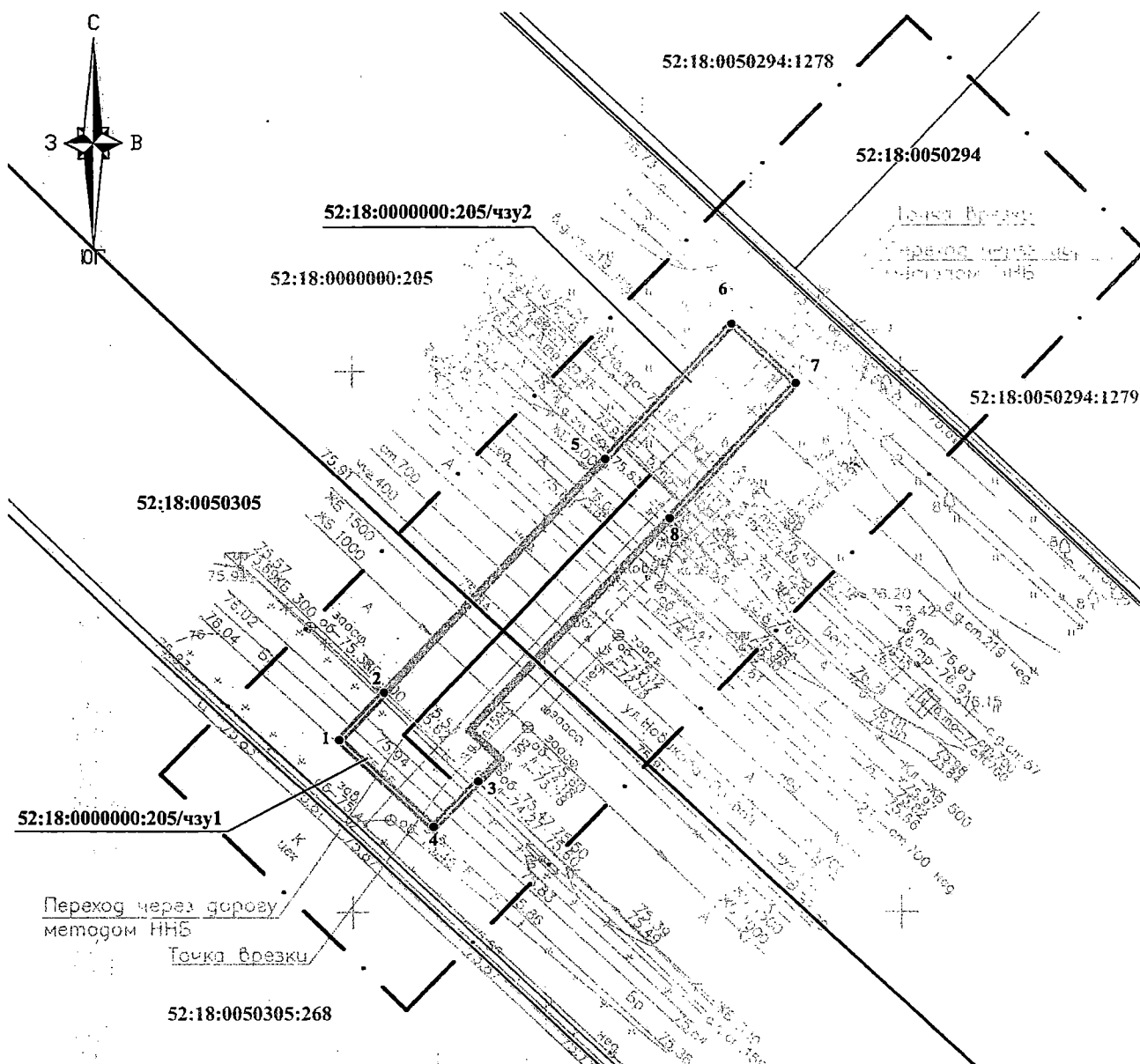


**Условные обозначения:**







-  - граница разработки проекта планировки и межевания территории
-  - граница кадастрового квартала
-  - обозначение кадастрового квартала
-  - обозначение земельных участков в соответствии со сведениями ГКН
-  - земельные участки в соответствии со сведениями ГКН
-  - проектируемый газопровод низкого давления
-  - существующие красные линии
-  - полоса временного отвода для реконструкции объекта газоснабжения:  
"Сооружение (газопровод, в состав которого входят 54 ГРП), назначение:  
сеть газоснабжения, протяженность 400449,29 п.м., инв.№ 90530, адрес  
(местонахождение) объекта: Нижегородская область, г. Нижний  
Новгород, Автозаводский, Ленинский, Канавинский районы",  
включающей "Реконструкцию по ул.Новикова-Прибоя в Ленинском  
районе города Нижнего Новгорода (код стройки-23814-15-1)" (участок 1)



## II. Чертеж межевания территории на период строительства (контур 1)



### Условные обозначения:

-  - граница разработки проекта планировки и межевания территории
-  - граница кадастрового квартала
- 52:18:0050294** - обозначение кадастрового квартала
- 52:18:0000000:205** - обозначение земельных участков в соответствии со сведениями ГКН
-  - земельные участки в соответствии со сведениями ГКН
-  - проектируемый газопровод низкого давления
-  - существующие красные линии
-  - полоса временного отвода для реконструкции объекта газоснабжения: "Сооружение (газопровод, в состав которого входят 54 ГРП), назначение: сеть газоснабжения, протяженность 400449,29 п.м., инв.№ 90530, адрес (местонахождение) объекта: Нижегородская область, г. Нижний Новгород, Автозаводский, Ленинский, Канавинский районы", включающей "Реконструкцию по ул.Новикова-Прибыля в Ленинском районе города Нижнего Новгорода (код стройки-23814-15-1)" (участок 1)
- 52:18:0000000:205/чзy1** - части земельных участков на период реконструкции объекта газоснабжения: "Сооружение (газопровод, в состав которого входят 54 ГРП), назначение: сеть газоснабжения, протяженность 400449,29 п.м., инв.№ 90530, адрес (местонахождение) объекта: Нижегородская область, г. Нижний Новгород, Автозаводский, Ленинский, Канавинский районы", включающей "Реконструкцию по ул.Новикова-Прибыля в Ленинском районе города Нижнего Новгорода (код стройки-23814-15-1)" (участок 1)

