



МИНИСТЕРСТВО КУЛЬТУРЫ МУРМАНСКОЙ ОБЛАСТИ

РАСПОРЯЖЕНИЕ

01.09.2021

№ 31

г. Мурманск

**О включении выявленного объекта культурного наследия
«Дворец юных мончегорцев», 1939 г., местонахождение (адрес):
Мурманская область, город Мончегорск, проспект Metallургов, дом 2
в единый государственный реестр объектов культурного наследия
(памятников истории и культуры) народов Российской Федерации
в качестве объекта культурного наследия регионального значения**

В соответствии со статьей 18 Федерального закона от 25.06.2002 № 73-ФЗ «Об объектах культурного наследия (памятниках истории и культуры) народов Российской Федерации», статьей 15 Закона Мурманской области от 26.10.2006 № 801-01-ЗМО «Об объектах культурного наследия (памятниках истории и культуры) в Мурманской области», на основании заключения государственной историко-культурной экспертизы от 06.09.2020 эксперта Терской Ирины Владимировны, аттестованной Министерством культуры Российской Федерации (приказ от 25.12.2019 № 2032), в целях обеспечения сохранности объекта культурного наследия, расположенного на территории Мурманской области:

1. Включить выявленный объект культурного наследия «Дворец юных мончегорцев», местонахождение (адрес): Мурманская область, город Мончегорск, проспект Metallургов, дом 2, кадастровый номер 51:10:0020103:86 в единый государственный реестр объектов культурного наследия (памятников истории и культуры) народов Российской Федерации (далее – Реестр).

2. Утвердить:

2.1. Наименование объекта культурного наследия: «Клуб metallургов (Дворец юных мончегорцев)».

2.2. Дату создания объекта (постройки здания): 1939 г.

2.3. Местонахождение объекта (адрес): Мурманская область, город Мончегорск, проспект Metallургов, дом 2.

2.4. Категорию историко-культурного значения объекта: объект культурного наследия регионального значения.

2.5. Вид объекта: памятник (видовая принадлежность: памятник архитектуры и градостроительства).

2.6. Предмет охраны объекта культурного наследия, согласно приложению № 1 к настоящему распоряжению.

2.7. Границы территории объекта культурного наследия, согласно приложению № 2 к настоящему распоряжению.

2.8. Режим использования территории объекта культурного наследия, согласно приложению № 3 к настоящему распоряжению.

3. Отделу культурного наследия и архивного дела (Штефаненко В.В.):

3.1. Внести изменения в перечень выявленных объектов культурного наследия.

3.2. Направить письменное уведомление собственнику или иному законному владельцу объекта культурного наследия, земельного участка в границах территории объекта культурного наследия, о принятии решения о включении объекта культурного наследия в Реестр не позднее трех рабочих дней со дня принятия такого решения.

3.3. Направить копию настоящего распоряжения в Управление Федеральной службы государственной регистрации, кадастра и картографии по Мурманской области.

3.4. Направить копию настоящего распоряжения в заинтересованные органы местного самоуправления.

3.5. Внести сведения, указанные в настоящем распоряжении в Реестр.

4. Контроль за выполнением настоящего распоряжения оставляю за собой.

**Министр культуры
Мурманской области**



О.Г. Обухова

Приложение № 1
к распоряжению Министерства
культуры Мурманской области
от 01.09.2021 № 31

Предмет охраны
объекта культурного наследия регионального значения
«Клуб металлургов (Дворец юных мончегорцев)», 1939 г.,
местонахождение (адрес): Мурманская область,
город Мончегорск, проспект Металлургов, дом 2

№ п/п	Наименование	Характеристики предмета охраны/ описание предмета охраны	Примечание
1. Градостроительные характеристики			
1.1.	Местоположение	<ul style="list-style-type: none"> - расположение в западной части проспекта Металлургов, на первоначально запроектированной площади у въезда в город; с отступом от красной линии проспекта Металлургов; - габариты, силуэт (формирующие силуэт проспекта) 	схема 1, 2
2. Архитектурные и конструктивные характеристики			
2.1.	Объемно-пространственная композиция	<ul style="list-style-type: none"> - здание Т-образной формы в плане; - из двух разноэтажных, перпендикулярно расположенных объемов: южный объем – 3-этажный, северный, вытянутый – 2-этажный; - подвальный этаж под всем зданием; - на главном южном фасаде – двухэтажная лоджия с балконом на втором этаже; завершение фасада разорванным фронтоном; - портики с плоским завершением со стороны обоих торцовых фасадов трехэтажного объема; - двускатная крыша трехэтажного объема; вальмовая крыша двухэтажного объема 	схема 3, 4, 5, 6 7

2.2.	Композиция и архитектурно-художественное оформление фасадов	<p>Главный южный фасад:</p> <ul style="list-style-type: none"> - симметричная композиция; - количество вертикальных осей оконных проемов – 5; - углубление разорванного треугольного фронтона шириной в 3 вертикальные оси оконных проемов – на всю высоту здания; - круглый оконный проем с наличником и замковым камнем в тимпане фронтона; - 2-этажная лоджия, вписанная в плане в углубление, образованное разорванным фронтоном; спаренные пилоны с имитацией ионических капителей, отделяющие лоджию; балкон над лоджией; - две ниши с полуциркульным завершением и наличником по краям фасада, в уровне 1-го этажа; - крупный руст на углах фасада (от 1 до 3 этажа) 	фото 1
		<p>Боковой западный фасад:</p> <ul style="list-style-type: none"> - крупный руст на углах; - южная 3-этажная часть в 3 вертикальные оси оконных проемов; - портик на высоту 2-х этажей, расположенный посередине 3-этажной части; состоящий из двойных пилонов с имитацией ионических капителей и массивного архитрава; - двухэтажная часть в 8 вертикальных осей оконных проемов; 	фото 4

	<ul style="list-style-type: none"> - наличники, объединяющие по вертикали окна 1-го и 2-го этажей, с горизонтальными сандриками; - профилированный венчающий карниз 	
	<p>Боковой восточный фасад:</p> <ul style="list-style-type: none"> - крупный руст на углах; - южная 3-этажная часть в 3 вертикальные оси оконных проемов; - портик на высоту 2-х этажей, расположенный посередине 3-этажной части; состоящий из двойных пилонов с имитацией ионических капителей и массивного архитрава; - двухэтажная часть в 8 вертикальных осей оконных проемов; - наличники, объединяющие по вертикали окна 1-го и 2-го этажей, с горизонтальными сандриками; - профилированный венчающий карниз 	фото 2, 3
	<p>Дворовый северный фасад:</p> <ul style="list-style-type: none"> - двухэтажная часть фасада в 5 вертикальных осей оконных проемов; - наличники, объединяющие по вертикали окна 1-го и 2-го этажей, в осях 2, 3, 4, с горизонтальными сандриками; - рустованные наружные углы; - завершение трехэтажной части фасада треугольным полуфронтоном; оконный проем круглой формы с 	фото 5

		<p>наличником и замковым камнем в тимпане фронтона;</p> <p>- профилированный венчающий карниз</p>	
2.4.	Оконные проемы	<p>существующие оконные проемы:</p> <p>- прямоугольные, вытянутые по вертикали; круглые оконные проёмы в тимпане фронтона</p>	
2.5.	Наружные дверные проёмы	<p>существующие дверные проемы:</p> <p>- прямоугольные, вытянутые по вертикали</p>	
2.6.	Вид отделки фасадов	<p>- основные плоскости фасадов: окраска по кирпичу;</p> <p>- архитектурно-художественное оформление: окраска по штукатурке</p>	
2.7.	Конструктивная система	<p>- наружные и внутренние несущие стены, пилоны; материал – кирпич;</p> <p>- перекрытия: надподвальное, междуэтажные, чердачное;</p> <p>- крыша, конфигурация: над трехэтажным объемом – двускатная, над двухэтажным – вальмовая;</p> <p>- лестницы: количество – 2; месторасположение: в северных углах трехэтажного объема; вид: двухмаршевые</p>	<p>схема 3, 4, 5, 6, 7</p> <p>фото 12</p>
3. Интерьеры			
3.1.	Архитектурно-художественное оформление интерьеров	<p>- существующее общее декоративное решение стен и потолков интерьеров;</p> <p>- каменные полы вестибюля 1-го этажа;</p> <p>- полы из штучного паркета рисунка «ёлочка» в холле 2-го этажа.</p>	<p>фото 6, 7, 8, 9, 10, 13, 14</p> <p>фото 6, 7</p> <p>фото 10, 11</p>

Предмет охраны объекта культурного наследия может быть дополнен и (или) изменен в процессе проведения исследовательских и (или) научно-реставрационных работ.

Приложение
к предмету охраны объекта
культурного наследия
регионального значения
«Клуб металлургов (Дворец юных
мончегорцев)», 1939 г.,
местонахождение (адрес):
Мурманская область,
город Мончегорск, проспект
Металлургов, дом 2

Изображения и фотоматериалы

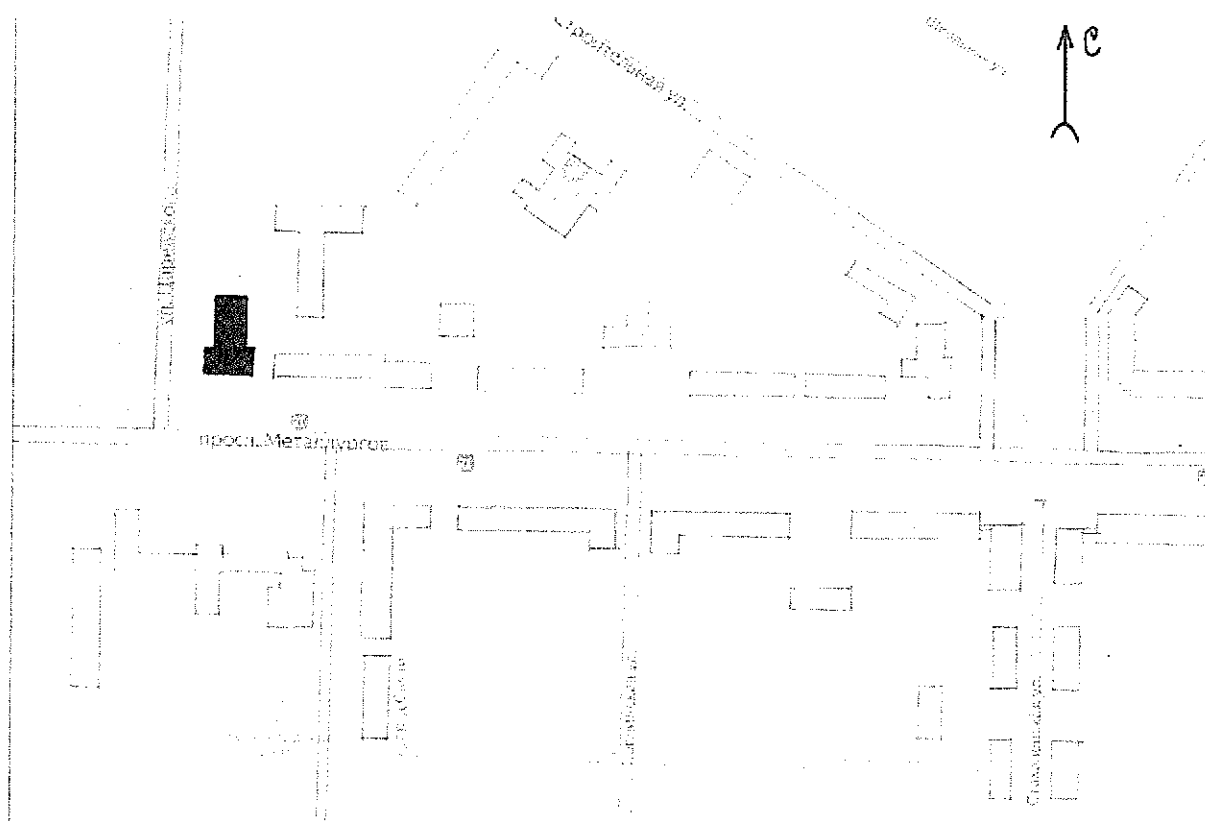


Схема 1. Ситуационная схема местоположения здания в западной части проспекта Металлургов

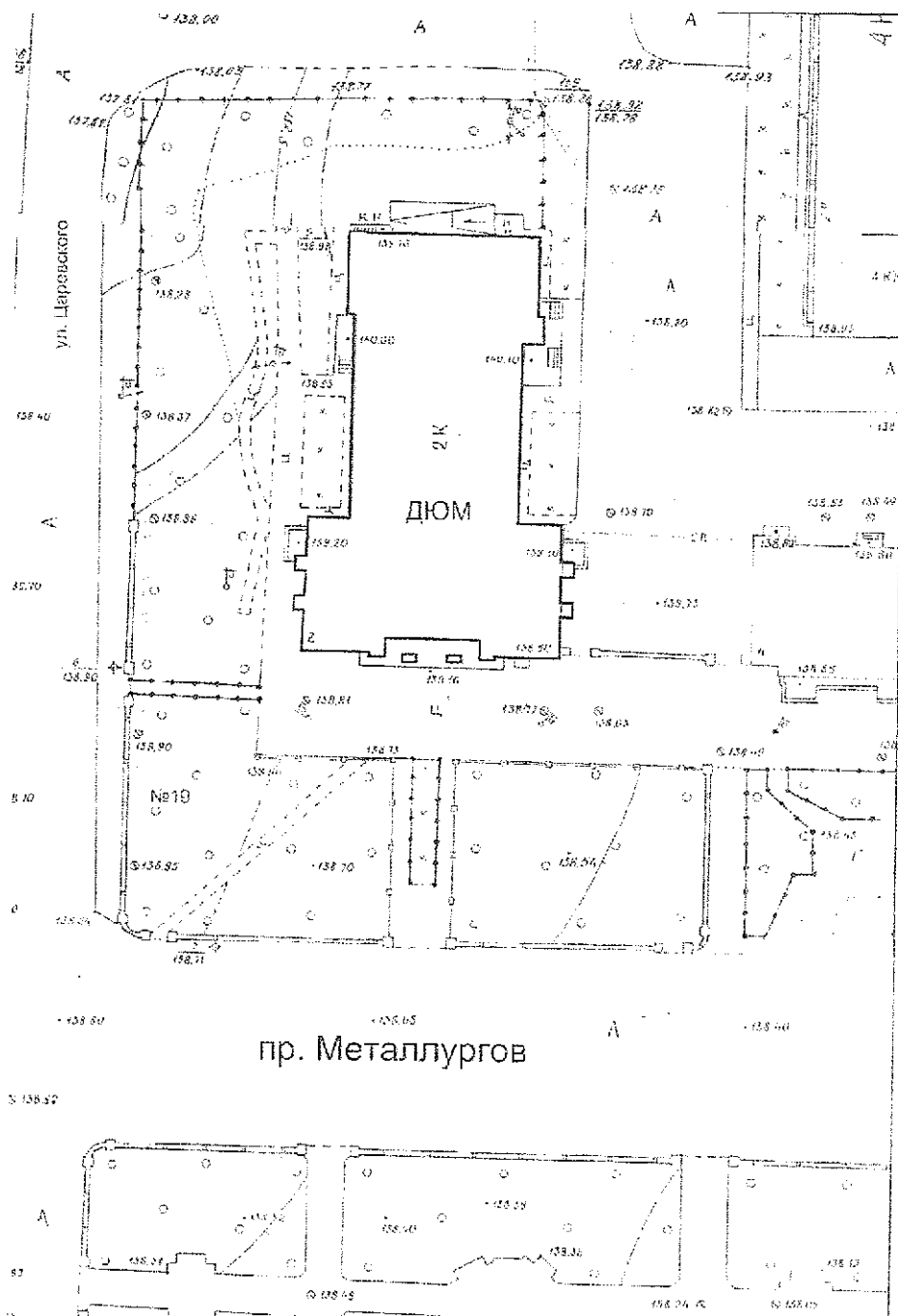


Схема 2. Генплан

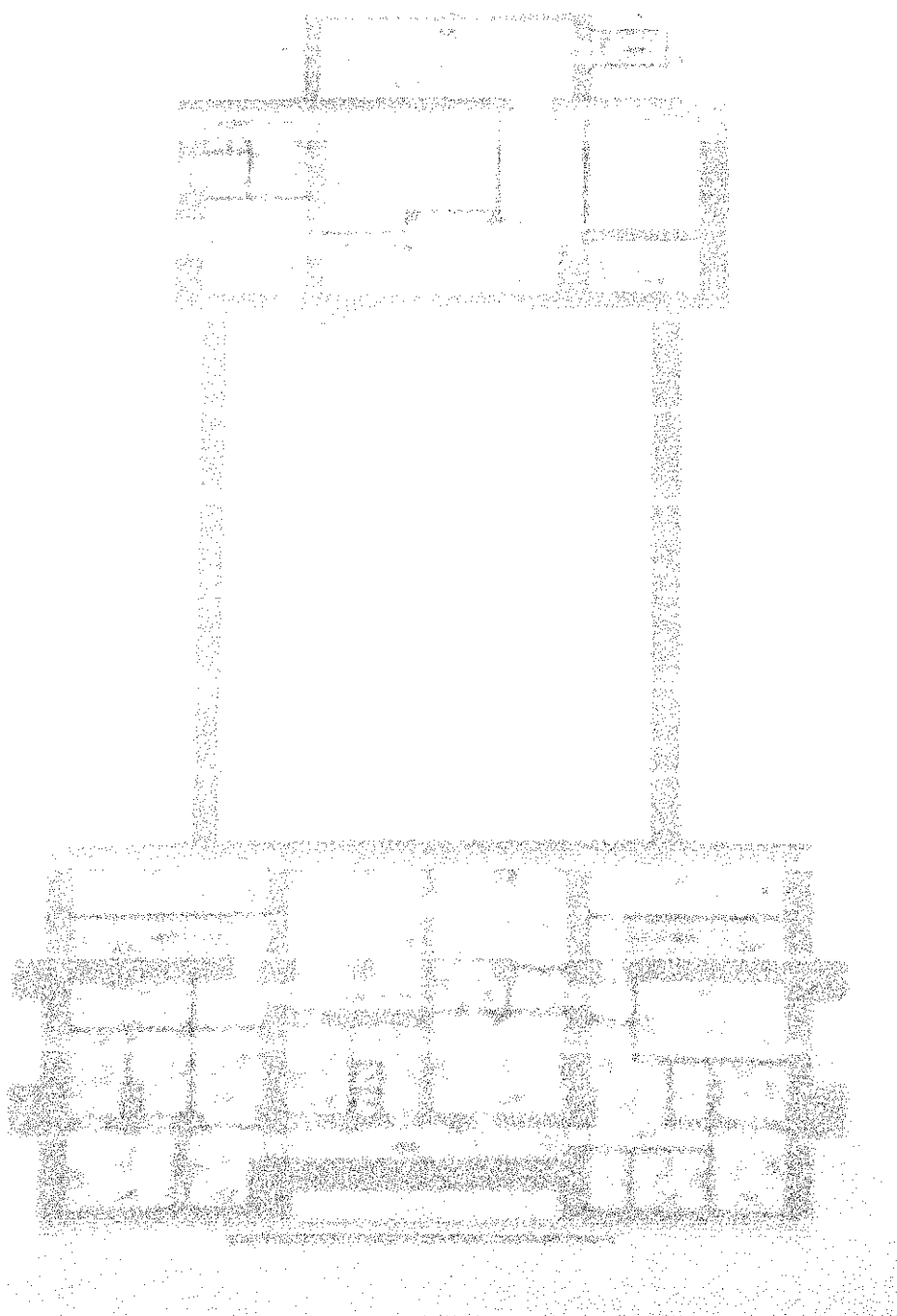


Схема 3. План подвала

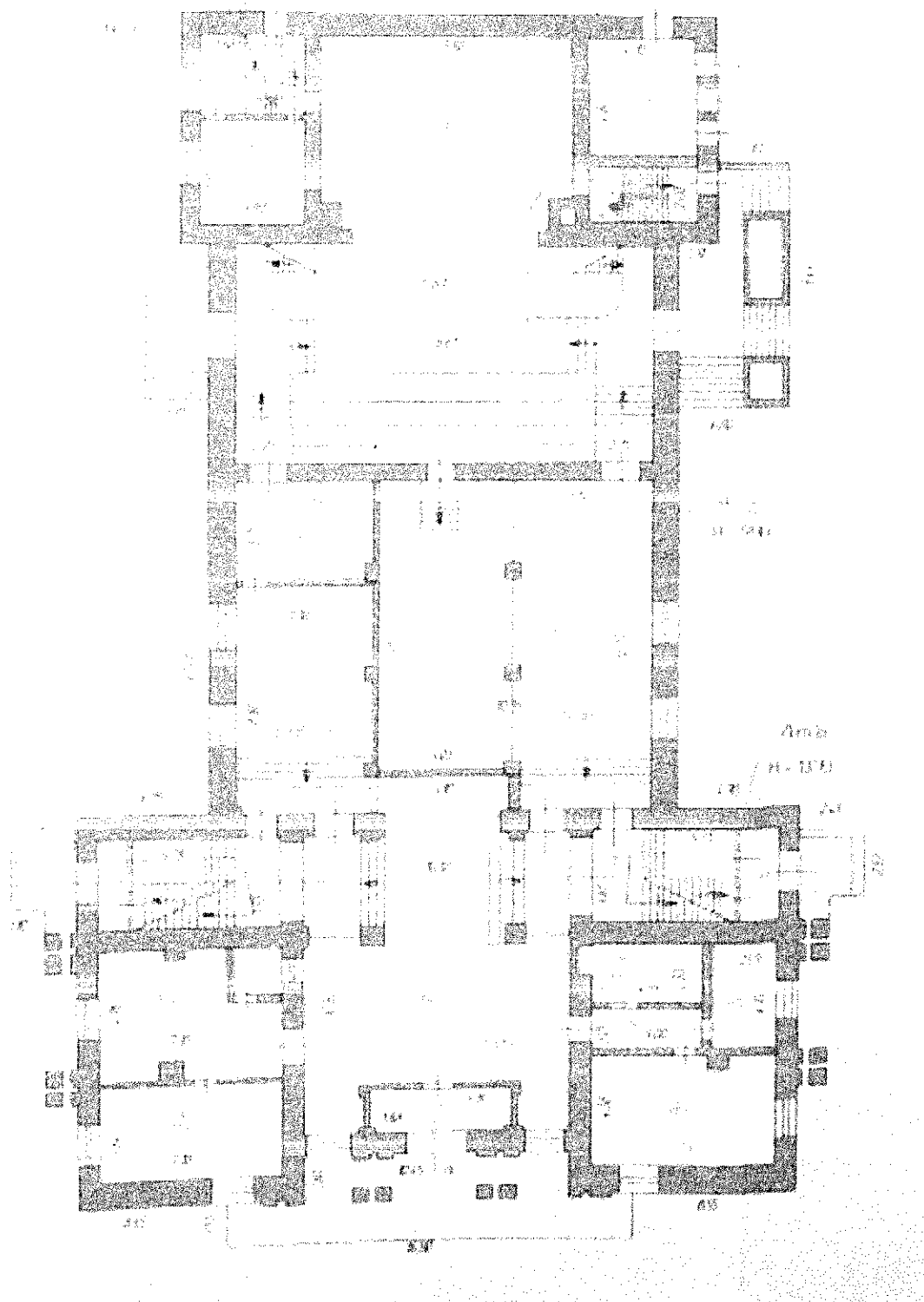


Схема 4. План 1-го этажа

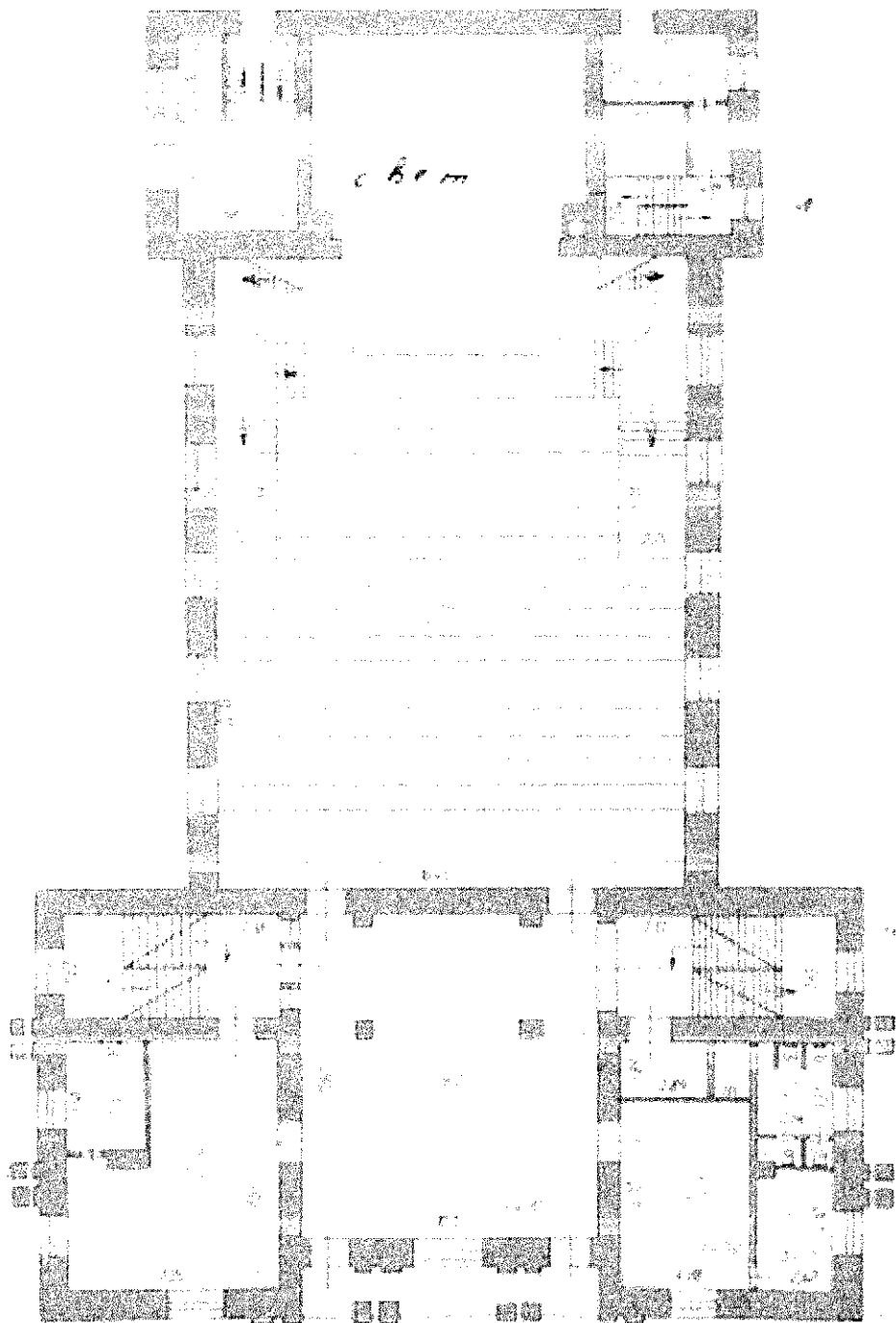


Схема 5. План 2-го этажа




Схема 6. План на отметке +2,70




Схема 7. План 3-го этажа




Фото 1. Южный фасад



Фото 2. Боковой восточный фасад. Северная часть




Фото 3. Боковой восточный фасад. Южная часть




Фото 4. Боковой западный фасад. Южная часть




Фото 5. Северный фасад



Фото 6. Интерьер. Вестибюль 1-го этажа




Фото 7. Интерьер. Вестибюль 1-го этажа



Фото 8. Интерьер. Вестибюль 1-го этажа



Фото 11. Интерьер. Паркетный пол в холле 2-го этажа



Фото 12. Интерьер. Лестницы между 1-м и 2-м этажами

Приложение № 2
к распоряжению Министерства
культуры Мурманской области
от 01.09.2011 № 31

**Границы территории
объекта культурного наследия регионального значения
«Клуб металлургов (Дворец юных мончегорцев)», 1939 г.,
местонахождение (адрес): Мурманская область,
город Мончегорск, проспект Металлургов, дом 2**

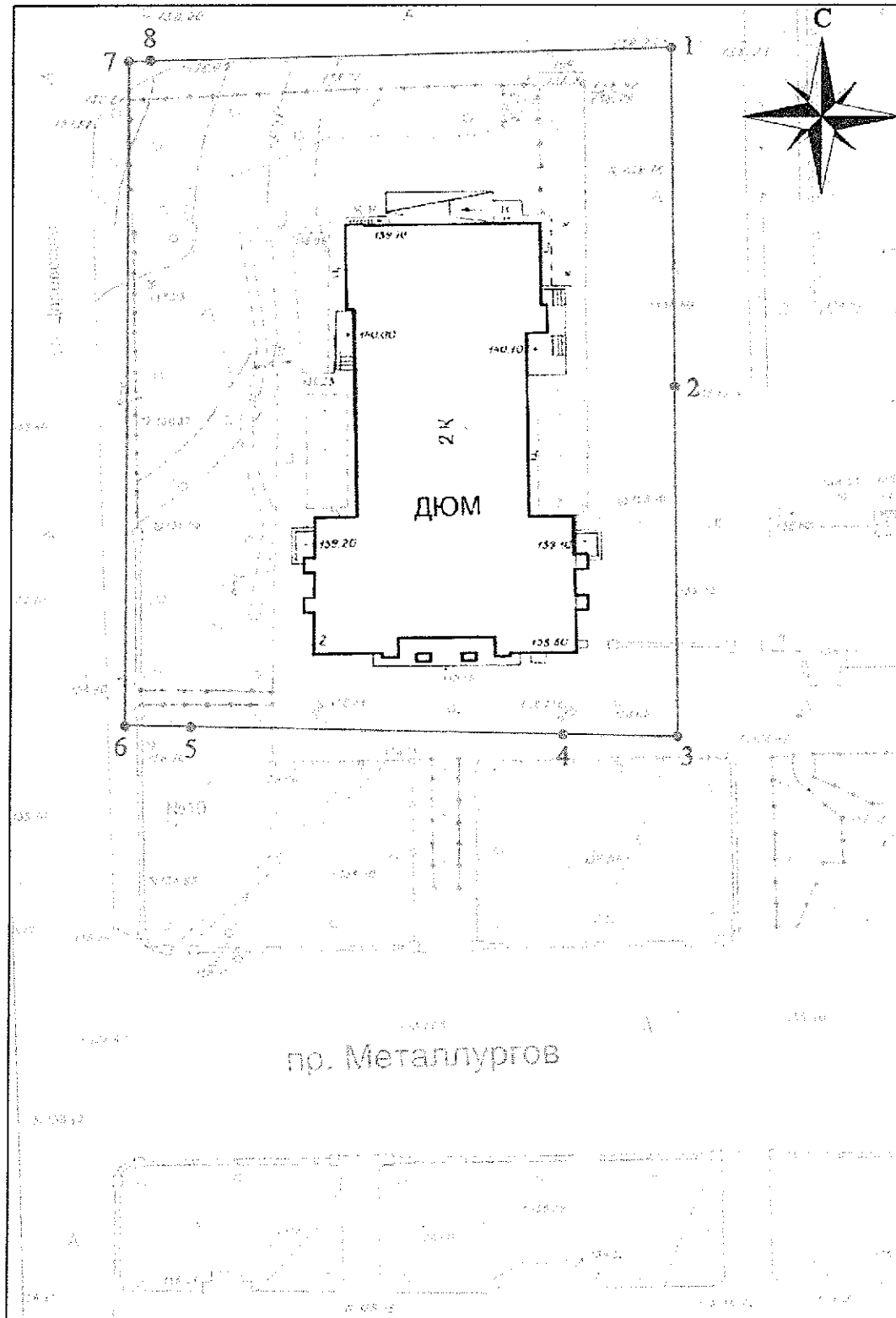
1. Описание границ территории объекта культурного наследия регионального значения «Клуб металлургов (Дворец юных мончегорцев)», местонахождение (адрес): Мурманская область, город Мончегорск, проспект Металлургов, дом 2 (далее – объект культурного наследия).

Границы территории объекта культурного наследия совпадают с границами территории земельного участка с кадастровым номером 51:10:0020103:6.

2. Перечень координат характерных (поворотных) точек границ территории объекта культурного наследия в системе координат МСК-51.

Обозначение (номер) характерной точки	Координаты характерных точек в МСК-51		Метод определения координат	Особые отметки (точность определения)
	X	Y		
1	528507.69	1436417.3	Картометрический	0.10
2	528473.85	1436417.83		0.10
3	528438.66	1436418.39		0.10
4	528438.89	1436407.13		0.10
5	528439.31	1436370.03		0.10
6	528439.63	1436362.99		0.10
7	528506.35	1436362.69		0.10
8	528506.4	1436364.51		0.10
1	528507.69	1436417.3		0.10

3. Схема границ территории объекта культурного наследия.



- границы территории объекта культурного наследия
- ▨ территория объекта культурного наследия
- объект культурного наследия
- I - поворотные точки

**Режим использования территории
объекта культурного наследия регионального значения
«Клуб металлургов (Дворец юных мончегорцев)», 1939 г.,
местонахождение (адрес): Мурманская область,
город Мончегорск, проспект Металлургов, дом 2**

1. Территория объекта культурного наследия регионального значения «Клуб металлургов (Дворец юных мончегорцев)», местонахождение (адрес): Мурманская область, город Мончегорск, проспект Металлургов, дом 2 (далее – объект культурного наследия) расположена на земельном участке с кадастровым номером 51:10:0020103:6.

2. В границах территории объекта культурного наследия разрешается:

2.1. Проведение работ по сохранению объекта культурного наследия, направленных на обеспечение его физической сохранности, в том числе, консервация, ремонт, реставрация, приспособление для современного использования на основании проектов проведения таких работ, согласованных с исполнительным органом государственной власти Мурманской области, уполномоченным в области сохранения, использования, популяризации и государственной охраны объектов культурного наследия.

2.2. Размещение конструкций, связанных с функциональным назначением объекта культурного наследия.

2.3. Ведение хозяйственной деятельности, не противоречащей требованиям обеспечения сохранности объекта культурного наследия и позволяющей обеспечить его функционирование в современных условиях.

2.4. Регенерация территории объекта культурного наследия, ее благоустройство по отдельным разработанным и согласованным в установленном порядке проектам, направленные на сохранение, использование и популяризацию объекта культурного наследия.

2.5. Проведение мероприятий по обеспечению охранной и пожарной безопасности, доступа для маломобильных групп населения.

2.6. Сохранение историко-градостроительной или природной среды объекта культурного наследия.

3. В границах территории объекта культурного наследия запрещается:

3.1. Строительство объектов капитального строительства, в том числе, построек и объектов (автостоянок, временных построек, киосков, навесов и т.п.), не обеспечивающих сохранность и (или) визуальное восприятие объекта культурного наследия в его историко-градостроительной и природной среде, за исключением применения специальных мер, направленных на сохранение и

восстановление (регенерацию) историко-градостроительной и природной среды объекта культурного наследия.

3.2. Увеличение объемно-пространственных характеристик объектов капитального строительства, существующих на территории объекта культурного наследия.

3.3. Прокладка сетей инженерно-технического обеспечения по проектам, не согласованным в установленном порядке с исполнительным органом государственной власти, уполномоченным в области сохранения, использования, популяризации и государственной охраны объектов культурного наследия.

3.4. Засорение территории бытовыми отходами любого вида и форм.

3.5. Проектирование и проведение земляных, строительных, мелиоративных и иных работ, за исключением: работ по сохранению объекта культурного наследия и его территории; хозяйственной деятельности, не нарушающей целостности объекта культурного наследия и не создающей угрозы его повреждения, разрушения или уничтожения; работ, проводимых в целях устранения возникших аварийных ситуаций на территории объекта культурного наследия.

3.6. Ухудшение видовых/визуальных раскрытий объекта культурного наследия, в том числе, путем посадки/вырубки кустарников и (или) деревьев на территории объекта культурного наследия, за исключением санитарных рубок.

3.7. Проведение работ, приводящих к ухудшению состояния территории объекта культурного наследия.

3.8. Создание разрушающих вибрационных нагрузок динамическим воздействием на грунты в зоне их взаимодействия с территорией объекта культурного наследия.
