



Главное управление культурного наследия Московской области (наименование центрального исполнительного органа Московской области)
ЗАРЕГИСТРИРОВАНО <u>10.07.2025</u> (дата регистрации)
Регистрационный № <u>26-636/2025</u>

**ГЛАВНОЕ УПРАВЛЕНИЕ КУЛЬТУРНОГО НАСЛЕДИЯ  
МОСКОВСКОЙ ОБЛАСТИ**

**РАСПОРЯЖЕНИЕ**

10.07.2025 № 06РВ-371

г. Красногорск

О включении выявленного объекта культурного наследия в единый государственный реестр объектов культурного наследия (памятников истории и культуры) народов Российской Федерации в качестве объекта культурного наследия регионального значения и утверждении границы и режима использования его территории и предмета охраны

В соответствии с Федеральным законом от 25.06.2002 № 73-ФЗ «Об объектах культурного наследия (памятниках истории и культуры) народов Российской Федерации», Положением о государственной историко-культурной экспертизе, утвержденным постановлением Правительства Российской Федерации от 25.04.2024 № 530 «Об утверждении Положения о государственной историко-культурной экспертизе», приказом Министерства культуры Российской Федерации от 04.06.2015 № 1745 «Об утверждении требований к составлению проектов границ территории объектов культурного наследия», Законом Московской области № 11/2018-ОЗ «Об объектах культурного наследия (памятниках истории и культуры) в Московской области», Положением о Главном управлении культурного наследия Московской области, утвержденным постановлением Правительства Московской области от 11.04.2016 № 287/11 «О формировании Главного управления культурного наследия Московской области», и на основании заключения (акта) государственной историко-культурной экспертизы, составленного аттестованным экспертом по проведению государственной историко-культурной экспертизы В.Н. Шеренковой (приказ Министерства культуры Российской Федерации от 06.02.2024 № 208 «Об аттестации экспертов по проведению государственной историко-культурной экспертизы»):

1. Включить выявленный объект культурного наследия в единый государственный реестр объектов культурного наследия (памятников истории

и культуры) народов Российской Федерации в качестве объекта культурного наследия регионального значения согласно приложению 1 к настоящему распоряжению.

2. Исключить выявленный объект культурного наследия из перечня выявленных объектов культурного наследия Московской области согласно приложению 2 к настоящему распоряжению.

3. Утвердить прилагаемые:

1) границу территории объекта культурного наследия регионального значения «Братская могила советских воинов, 1941-1942 гг.», расположенного по адресу: Московская область, Волоколамский муниципальный округ, севернее деревни Жданово;

2) режим использования территории объекта культурного наследия регионального значения «Братская могила советских воинов, 1941-1942 гг.», расположенного по адресу: Московская область, Волоколамский муниципальный округ, севернее деревни Жданово;

3) предмет охраны объекта культурного наследия регионального значения «Братская могила советских воинов, 1941-1942 гг.», расположенного по адресу: Московская область, Волоколамский муниципальный округ, севернее деревни Жданово.

4. Отделу контрольно-надзорной и аналитической работы Контрольно-правового управления Главного управления культурного наследия Московской области направить копию настоящего распоряжения:

1) в 7-дневный срок после дня первого официального опубликования в Управление Министерства юстиции Российской Федерации по Московской области с соблюдением требований, установленных распоряжением Губернатора Московской области от 21.05.2021 № 163-РГ «Об организации представления нормативных правовых актов Московской области для включения в федеральный регистр нормативных правовых актов субъектов Российской Федерации»;

2) в течение 5 рабочих дней со дня его регистрации в Прокуратуру Московской области в соответствии с распоряжением Губернатора Московской области от 23.04.2024 № 196-РГ «О направлении в прокуратуру Московской области нормативных правовых актов Московской области и их проектов, а также проектов федеральных законов, непосредственно связанных с компетенцией органов прокуратуры, разработанных центральными исполнительными органами Московской области, государственными органами Московской области и планируемых к внесению Московской областной Думой в Государственную Думу Федерального Собрания Российской Федерации в порядке законодательной инициативы».

5. Отделу организационной работы и кадров Управления государственной охраны объектов культурного наследия Главного управления культурного наследия Московской области в течение 2 рабочих дней со дня регистрации настоящего распоряжения:


1) опубликовать (разместить) настоящее распоряжение на официальном сайте Главного управления культурного наследия Московской области и на Интернет-портале Правительства Московской области ([www.mosreg.ru](http://www.mosreg.ru));

2) направить копию настоящего распоряжения в Министерство информации и молодежной политики Московской области для официального опубликования (размещения) на «Официальном интернет-портале правовой информации» ([www.pravo.gov.ru](http://www.pravo.gov.ru)).

6. Настоящее распоряжение вступает в силу на следующий день после дня его официального опубликования.

7. Контроль за исполнением настоящего распоряжения оставляю за собой.

Начальник Главного управления  
культурного наследия Московской области



Ю.В. Гриднев

## Приложение 1

к распоряжению Главного управления  
культурного наследия Московской области  
от 10.07.2025 № 06РВ-371

## ПЕРЕЧЕНЬ

выявленных объектов культурного наследия, включаемых в единый  
государственный реестр объектов культурного наследия (памятников истории  
и культуры) народов Российской Федерации в качестве объектов культурного  
наследия регионального значения

№ п/п	Наименование выявленного объекта культурного наследия, дата создания, дата основных изменений (перестроек), автор	Наименование выявленного объекта культурного наследия, с которым он включается в единый государственный реестр объектов культурного наследия (памятников истории и культуры) Российской Федерации	Сведения о времени возникновения или дате создания объекта	Вид объекта культурного наследия	Адрес объекта культурного наследия
1	2	3	4	5	6
1	«Братская могила советских воинов, 1941-1943 гг.»	«Братская могила советских воинов, 1941-1942 гг.»	1941-1942 гг.	Памятник	Московская область, Волоколамский муниципальный округ, севернее деревни Жданово

Приложение 2  
к распоряжению Главного управления  
культурного наследия Московской области  
от 10.07.2025 № 06РВ-371

### ПЕРЕЧЕНЬ

выявленных объектов культурного наследия, исключаемых из перечня выявленных  
объектов культурного наследия Московской области

№ п/п	Наименование выявленного объекта культурного наследия, дата создания, дата основных изменений (перестроек), автор	Адрес выявленного объекта культурного наследия
1	2	3
1	Братская могила советских воинов, 1941-1943 гг.	Московская область, Волоколамский муниципальный район, городское поселение Волоколамск, д.Жданово

УТВЕРЖДЕНА

распоряжением Главного управления  
культурного наследия Московской области  
от 10.07.2025 № 06РВ-371

Граница территории объекта культурного наследия  
регионального значения «Братская могила советских воинов, 1941-1942 гг.»,  
расположенного по адресу: Московская область, Волоколамский  
муниципальный округ, севернее деревни Жданово

Описание границы территории объекта культурного наследия регионального  
значения «Братская могила советских воинов, 1941-1942 гг.», расположенного  
по адресу: Московская область, Волоколамский муниципальный округ, севернее  
деревни Жданово:

1-2 – из исходной точки 1, с координатами 496017,01 1280799,70, в восточном  
направлении протяженностью 51,5 м;

2-3 – в южном направлении протяженностью 13,8 м;

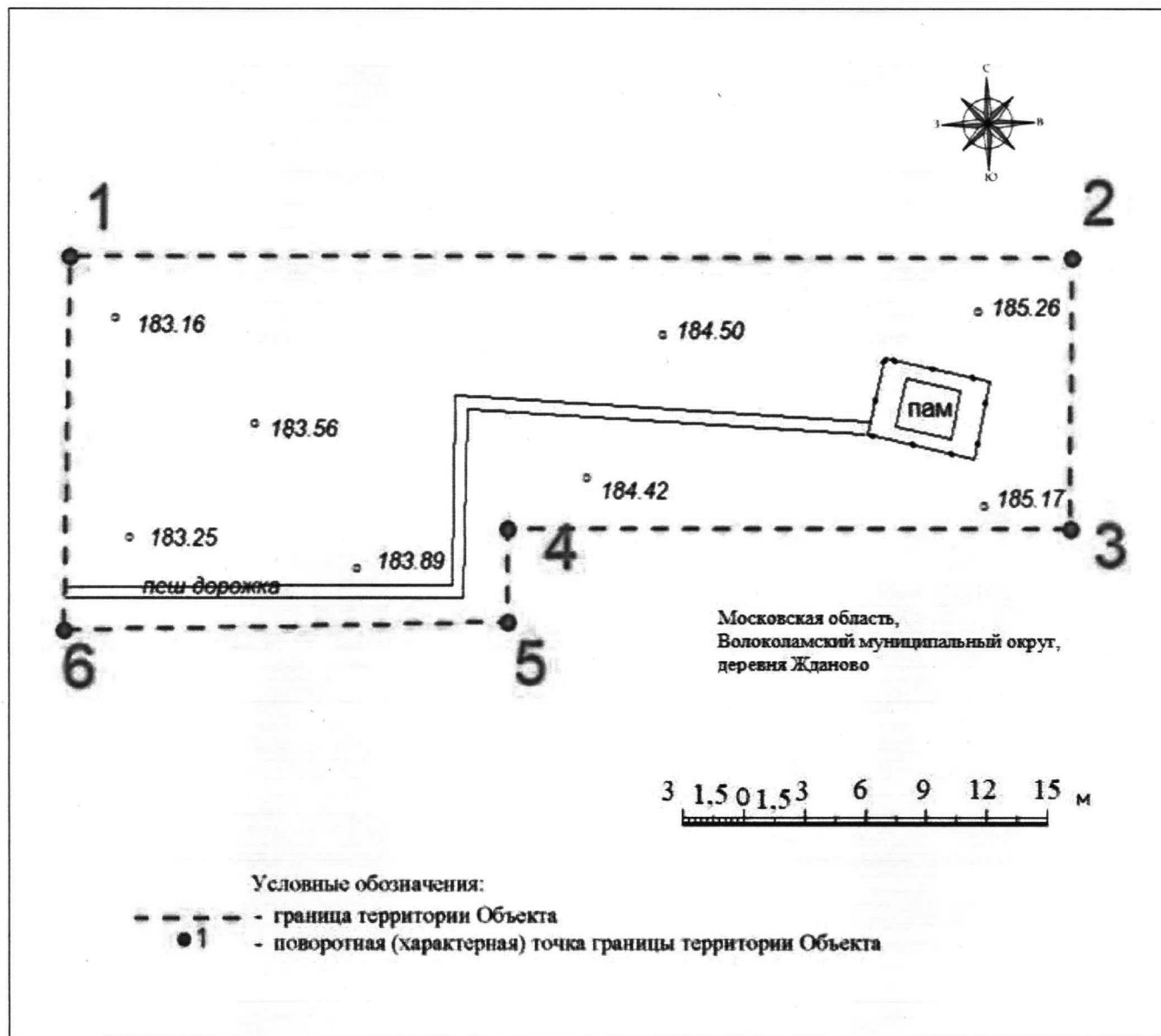
3-4 – в западном направлении протяженностью 28,9 м;

4-5 – в южном направлении протяженностью 4,8 м;

5-6 – в западном направлении протяженностью 22,8 м;

6-1 – в северном направлении протяженностью 19,1 м в исходную точку 1.

2. Графическое изображение границы территории объекта культурного наследия регионального значения «Братская могила советских воинов, 1941-1942 гг.», расположенного по адресу: Московская область, Волоколамский муниципальный округ, севернее деревни Жданово (далее – Объект)



3. Каталог координат характерных (поворотных) точек границы территории объекта культурного наследия регионального значения «Братская могила советских воинов, 1941-1942 гг.», расположенного по адресу: Московская область, Волоколамский муниципальный округ, севернее деревни Жданово

Обозначение характерной (поворотной) точки	Координаты характерных (поворотных) точек в местной системе координат (МСК-50)	
	Х, м (север)	У, м (восток)
1	496017,01	1280799,70
2	496016,92	1280851,21
3	496003,15	1280851,12
4	496003,15	1280822,24
5	495998,32	1280822,24
6	495997,96	1280799,44
1	496017,01	1280799,70



## УТВЕРЖДЕН

распоряжением Главного управления  
культурного наследия Московской области  
от 10.07.2025 № 06РВ-371

Режим использования территории объекта культурного наследия  
регионального значения «Братская могила советских воинов, 1941-1942 гг.»,  
расположенного по адресу: Московская область, Волоколамский  
муниципальный округ, севернее деревни Жданово

Режимом использования территории объекта культурного наследия  
регионального значения «Братская могила советских воинов, 1941-1942 гг.»,  
расположенного по адресу: Московская область, Волоколамский муниципальный  
округ, севернее деревни Жданово (далее – Объект), разрешается по специально  
разработанным проектам, согласованным с органом охраны объектов культурного  
наследия в порядке, установленном законодательством Российской Федерации:

- проведение работ по сохранению Объекта;

- проведение работ по благоустройству и озеленению территории Объекта;

- применение при благоустройстве и оборудовании территории Объекта  
традиционных материалов или их современных аналогов, близких по фактуре  
к традиционным, исключая применение материалов и цветовых решений,  
искажающих традиционные характеристики архитектурно-планировочной  
организации территории Объекта;

- прокладка, ремонт, реконструкция подземных инженерных коммуникаций,  
необходимых для функционирования Объекта с последующей рекультивацией  
нарушенных участков;

- установка мемориальных досок (памятных досок), держателей для цветов  
и венков, ремонт существующей архитектурно-скульптурной композиции, включая  
дополнение существующих надписей на мемориальных и памятных досках;

- проведение санитарно-оздоровительных и лечебных мероприятий по всем  
насаждениям на основе предварительных дендрологических исследований;

- ремонт и реконструкция существующих подземных инженерных  
коммуникаций с последующей рекультивацией нарушенных участков.

Запрещается:

- любое строительство, за исключением временных построек, необходимых  
для проведения реставрационных работ;

- изменение исторической планировочной структуры, благоустройство,  
связанное с изменением исторического облика территории Объекта;

- хозяйственная деятельность, ведущая к разрушению, искажению внешнего  
облика Объекта, нарушающая его целостность и создающая угрозу его повреждения,  
разрушения или уничтожения;

проведение землеустроительных, мелиоративных, хозяйственных и иных мероприятий и работ, не соответствующих условиям сохранения Объекта, нарушающих его параметры и особенности, составляющие предмет охраны;

прокладка наземных инженерных коммуникаций, в том числе воздушных линий электропередач, кроме временных, необходимых для проведения ремонтно-реставрационных работ;

прокладка дорог и организация автостоянок для постоянного местонахождения автомобилей;

движение транспорта по территории Объекта, за исключением специального; динамическое воздействие, создающее разрушающие вибрационные нагрузки на Объект;

размещение любых рекламных конструкций на территории Объекта;

установка вышек телекоммуникационной связи;

установка опор линий электропередачи;

установка вышек и антенн сотовой связи;

загрязнение почв любыми химическими веществами;

выгул собак;

самовольная вырубка и посадка зеленых насаждений;

разведение костров;

складирование снега;

сброс сточных, в том числе дренажных вод;

проведение работ, изменяющих уровень грунтовых вод, нарушающих гидрологический режим;

захламление территории, свалка и захоронение мусора и бытовых отходов;

возведение и эксплуатация сплошных непроницаемых, в том числе железобетонных, металлических и других ограждений;

возведение ограждений высотой более 1,2 метра;

проведение всех видов земляных работ без археологической разведки.

УТВЕРЖДЕН

распоряжением Главного управления  
культурного наследия Московской области  
от 10.07.2025 № 06PB-371

Предмет охраны объекта культурного наследия регионального значения  
«Братская могила советских воинов, 1941-1942 гг.», расположенного по адресу:  
Московская область, Волоколамский муниципальный округ,  
севернее деревни Жданово

1. Предметом охраны объекта культурного наследия регионального значения  
«Братская могила советских воинов, 1941-1942 гг.», расположенного по адресу:  
Московская область, Волоколамский муниципальный округ, севернее деревни  
Жданово (далее – предмет охраны, захоронение) являются:

воинское захоронение с останками военнослужащих;  
местоположение воинского захоронения;  
местоположение памятного знака и мемориальной доски со списком  
захороненных военнослужащих;  
видовые раскрытия согласно схеме предмета охраны.

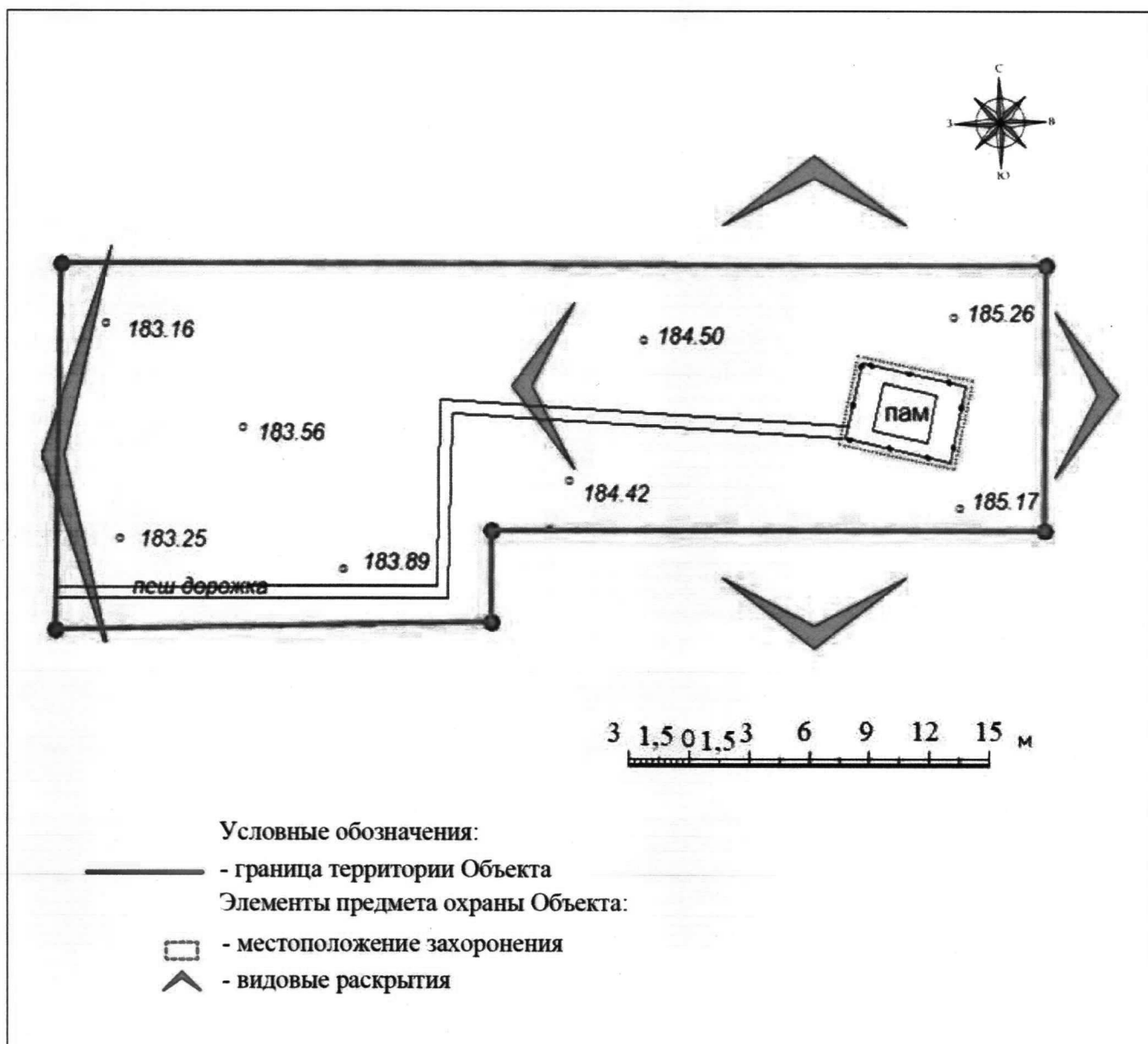
2. Схема предмета охраны и фотофиксация предмета охраны представлены  
соответственно в приложениях 1, 2 к настоящему предмету охраны.

3. В соответствии с законодательством Российской Федерации в области охраны  
объектов культурного наследия в предмет охраны могут быть внесены изменения  
при обнаружении новых сведений, выявленных в процессе проведения комплексных  
научных исследований при производстве реставрационных работ.

## Приложение 1

к предмету охраны объекта культурного наследия регионального значения «Братская могила советских воинов, 1941-1942 гг.», расположенного по адресу: Московская область, Волоколамский муниципальный округ, севернее деревни Жданово

### Схема предмета охраны объекта культурного наследия регионального значения «Братская могила советских воинов, 1941-1942 гг.» (далее – Объект, захоронение)



## Приложение 2

к предмету охраны объекта культурного  
наследия регионального значения  
«Братская могила советских воинов,  
1941-1942 гг.», расположенного по адресу:  
Московская область, Волоколамский  
муниципальный округ, севернее деревни  
Жданово

Фотофиксация  
объекта культурного наследия регионального значения  
«Братская могила советских воинов, 1941-1942 гг.»  
(далее – Объект)



1. Вид на Объект с юго-запада.





2. Вид на Обект с запада.



3. Вид на Обект с юго-востока.



4. Местоположение памятного знака и мемориальной доски со списком захороненных военнослужащих на Объекте.