



Главное управление культурного наследия Московской области (замещение центрального исполнительного органа Московской области)
ЗАРЕГИСТРИРОВАНО <u>24.06.2025</u> (дата регистрации)
Регистрационный № <u>26-572/2025</u>

**ГЛАВНОЕ УПРАВЛЕНИЕ КУЛЬТУРНОГО НАСЛЕДИЯ
МОСКОВСКОЙ ОБЛАСТИ**

РАСПОРЯЖЕНИЕ

24.06.2025 № 06РВ-339

г. Красногорск

О включении выявленного объекта культурного наследия в единый государственный реестр объектов культурного наследия (памятников истории и культуры) народов Российской Федерации в качестве объекта культурного наследия регионального значения и утверждении границы и режима использования его территории и предмета охраны

В соответствии с Федеральным законом от 25.06.2002 № 73-ФЗ «Об объектах культурного наследия (памятниках истории и культуры) народов Российской Федерации», Положением о государственной историко-культурной экспертизе, утвержденным постановлением Правительства Российской Федерации от 25.04.2024 № 530 «Об утверждении Положения о государственной историко-культурной экспертизе», приказом Министерства культуры Российской Федерации от 04.06.2015 № 1745 «Об утверждении требований к составлению проектов границ территории объектов культурного наследия», Законом Московской области № 11/2018-ОЗ «Об объектах культурного наследия (памятниках истории и культуры) в Московской области», Положением о Главном управлении культурного наследия Московской области, утвержденным постановлением Правительства Московской области от 11.04.2016 № 287/11 «О формировании Главного управления культурного наследия Московской области», и на основании заключения (акта) государственной историко-культурной экспертизы, составленного аттестованным экспертом по проведению государственной историко-культурной экспертизы О.С. Ламдон (приказ Министерства культуры Российской Федерации от 01.03.2022 № 235 «Об аттестации экспертов по проведению государственной историко-культурной экспертизы»):

1. Включить выявленный объект культурного наследия в единый государственный реестр объектов культурного наследия (памятников истории

и культуры) народов Российской Федерации в качестве объекта культурного наследия регионального значения согласно приложению 1 к настоящему распоряжению.

2. Исключить выявленный объект культурного наследия из перечня выявленных объектов культурного наследия Московской области согласно приложению 2 к настоящему распоряжению.

3. Утвердить прилагаемые:

1) границу территории объекта культурного наследия регионального значения «Аллея Славы, высаженная в 1818 году в память о воинах, погибших на Бородинском поле в 1812 г.», 1818 г., 1864 г.», расположенного по адресу: Московская область, городской округ Красногорск, участок Ильинского шоссе от села Ильинское до деревни Глухово, включая Липовый проезд в деревне Глухово;

2) режим использования территории объекта культурного наследия регионального значения «Аллея Славы, высаженная в 1818 году в память о воинах, погибших на Бородинском поле в 1812 г.», 1818 г., 1864 г.», расположенного по адресу: Московская область, городской округ Красногорск, участок Ильинского шоссе от села Ильинское до деревни Глухово, включая Липовый проезд в деревне Глухово;

3) предмет охраны объекта культурного наследия регионального значения «Аллея Славы, высаженная в 1818 году в память о воинах, погибших на Бородинском поле в 1812 г.», 1818 г., 1864 г.», расположенного по адресу: Московская область, городской округ Красногорск, участок Ильинского шоссе от села Ильинское до деревни Глухово, включая Липовый проезд в деревне Глухово.

4. Отделу контрольно-надзорной и аналитической работы Контрольно-правового управления Главного управления культурного наследия Московской области направить копию настоящего распоряжения:

1) в 7-дневный срок после дня первого официального опубликования в Управление Министерства юстиции Российской Федерации по Московской области с соблюдением требований, установленных распоряжением Губернатора Московской области от 21.05.2021 № 163-РГ «Об организации представления нормативных правовых актов Московской области для включения в федеральный регистр нормативных правовых актов субъектов Российской Федерации»;

2) в течение 5 рабочих дней со дня его регистрации в Прокуратуру Московской области в соответствии с распоряжением Губернатора Московской области от 23.04.2024 № 196-РГ «О направлении в прокуратуру Московской области нормативных правовых актов Московской области и их проектов, а также проектов федеральных законов, непосредственно связанных с компетенцией органов прокуратуры, разработанных центральными исполнительными органами Московской области, государственными органами Московской области

и планируемых к внесению Московской областной Думой в Государственную Думу Федерального Собрания Российской Федерации в порядке законодательной инициативы».

5. Отделу организационной работы и кадров Управления государственной охраны объектов культурного наследия Главного управления культурного наследия Московской области в течение 2 рабочих дней со дня регистрации настоящего распоряжения:


1) опубликовать (разместить) настоящее распоряжение на официальном сайте Главного управления культурного наследия Московской области и на Интернет-портале Правительства Московской области (www.mosreg.ru);

2) направить копию настоящего распоряжения в Министерство информации и молодежной политики Московской области для официального опубликования (размещения) на «Официальном интернет-портале правовой информации» (www.pravo.gov.ru).

6. Настоящее распоряжение вступает в силу на следующий день после дня его официального опубликования.

7. Контроль за исполнением настоящего распоряжения оставляю за собой.

Начальник Главного управления
культурного наследия Московской области



Ю.В. Гриднев

Приложение 1

к распоряжению Главного управления
культурного наследия Московской области
от 24.06.2025 № 06РВ-339

ПЕРЕЧЕНЬ

выявленных объектов культурного наследия, включаемых в единый
государственный реестр объектов культурного наследия (памятников истории
и культуры) народов Российской Федерации в качестве объектов культурного
наследия регионального значения

№ п/п	Наименование выявленного объекта культурного наследия, дата создания, дата основных изменений (перестроек), автор	Наименование выявленного объекта культурного наследия, с которым он включается в единый государственный реестр объектов культурного наследия (памятников истории и культуры) Российской Федерации	Сведения о времени возникновения или дате создания объекта	Вид объекта культурного наследия	Адрес объекта культурного наследия
1	2	3	4	5	6
1	«Аллея Славы, высаженная в 1818 году в память о воинах, погибших на Бородинском поле в 1812 году»	«Аллея Славы, высаженная в 1818 году в память о воинах, погибших на Бородинском поле в 1812 г.»	1818 г., 1864 г.	Ансамбль	Московская область, городской округ Красногорск, участок Ильинского шоссе от села Ильинское до деревни Глухово, включая Липовый проезд в деревне Глухово

Приложение 2

к распоряжению Главного управления
культурного наследия Московской области
от 24.06.2025 № 06PB-338

ПЕРЕЧЕНЬ

выявленных объектов культурного наследия, исключаемых из перечня выявленных
объектов культурного наследия Московской области

№ п/п	Наименование выявленного объекта культурного наследия, дата создания, дата основных изменений (перестроек), автор	Адрес выявленного объекта культурного наследия
1	2	3
1	Аллея Славы, высаженная в 1818 году в память о воинах, погибших на Бородинском поле в 1812 году	Московская область, Красногорский муниципальный район, Ильинское сельское поселение, участок Ильинского шоссе от с. Ильинское до д. Глухово

УТВЕРЖДЕНА

распоряжением Главного управления
культурного наследия Московской области
от 24.06.2025 № 06РВ-338

Граница территории объекта культурного наследия
регионального значения «Аллея Славы, высаженная в 1818 году в память
о воинах, погибших на Бородинском поле в 1812 г., 1818 г., 1864 г.»,
расположенного по адресу: Московская область, городской округ Красногорск,
участок Ильинского шоссе от села Ильинское до деревни Глухово,
включая Липовый проезд в деревне Глухово

Описание границы территории объекта культурного наследия регионального
значения «Аллея Славы, высаженная в 1818 году в память о воинах, погибших
на Бородинском поле в 1812 г., 1818 г., 1864 г.», расположенного по адресу:
Московская область, городской округ Красногорск, участок Ильинского шоссе
от села Ильинское до деревни Глухово, включая Липовый проезд в деревне Глухово:

А-Б – из исходной точки А с координатами 470966, 2172850, расположенной
на пересечении проезда от Ново-Рижского шоссе в деревне Глухово, с улицы
Центральная в деревне Глухово на северо-восточном углу земельного участка
с кадастровым номером 50:11:0050509:162 в восточном направлении через проезжую
часть улицы Центральная в деревне Глухово (трасса А-109) по условной линии,
ориентированной на старовозрастное дерево на восточной стороне дороги,
до пересечения с пешеходной дорожкой протяженностью 27 м;

Б-В – в южном направлении по западной стороне пешеходной дорожки
до Липового проезда в деревне Глухово протяженностью 141 м;

В-Г – в восточном направлении параллельно проезжей части Липового проезда
в деревне Глухово, в 6 м к северу от северной обочины, до юго-восточного угла
земельного участка с кадастровым номером 50:11:0050511:26 протяженностью 261 м;

Г-Д – в юго-восточном направлении, пересекая Липовый проезд в деревне
Глухово, до северо-западного угла земельного участка с кадастровым номером
50:11:0000000:136 протяженностью 14 м;

Д-Е – в юго-западном направлении параллельно проезжей части Липового
проезда в деревне Глухово, в 6 м к югу от южной обочины, до пересечения с западной
стороной пешеходной дорожки улицы Центральная в деревне Глухово
протяженностью 265 м;

Е-Ж – в юго-западном направлении параллельно улице Центральная в деревне
Глухово (трасса А-109), в 7 м к востоку от восточной обочины проезжей части,
до южной границы деревни Глухово протяженностью 368 м;

Ж-З – в юго-западном направлении параллельно Ильинскому шоссе (улица Ленина в селе Ильинское), в 7 м к востоку от восточной обочины проезжей части, до пересечения с улицей Колхозная в селе Ильинское протяженностью 1239 м;

З-И – в юго-западном направлении параллельно улице Ленина в селе Ильинское, в 7 м к востоку от восточной обочины проезжей части, до пересечения с восточной стороной улицы Набережная в селе Ильинское (напротив проходной пансионата «Ильичёво») протяженностью 239 м;

И-К – в северо-западном направлении, пересекая улицу Ленина в селе Ильинское, до южного угла земельного участка с кадастровым номером 50:11:0050502:1136 протяженностью 26 м;

К-Л – в северо-восточном направлении параллельно улице Ленина в селе Ильинское, в 7 м к западу от западной обочины проезжей части, в 7 м от границы земельного участка с кадастровым номером 50:11:0050501:366 протяженностью 829 м;

Л-М – в северо-восточном направлении параллельно Ильинскому шоссе (трасса А-109), в 7 м к западу от западной обочины проезжей части, до середины земельного участка с кадастровым номером 50:11:0050509:138, в 3 м к трассе А-109 протяженностью 650 м;

М-А – в северо-восточном направлении параллельно улице Центральная в деревне Глухово (трасса А-109), в 7 м к западу от западной обочины проезжей части, протяженностью 484 м в исходную точку А.

2. Графическое изображение границы территории объекта культурного наследия регионального значения «Аллея Славы, высаженная в 1818 году в память о воинах, погибших на Бородинском поле в 1812 г., 1818 г., 1864 г.», расположенного по адресу: Московская область, городской округ Красногорск, участок Ильинского шоссе от села Ильинское до деревни Глухово, включая Липовый проезд в деревне Глухово (далее – объект)



3. Каталог координат характерных (поворотных) точек границы территории объекта культурного наследия регионального значения «Аллея Славы, высаженная в 1818 году в память о воинах, погибших на Бородинском поле в 1812 г.», 1818 г., 1864 г.», расположенного по адресу: Московская область, городской округ Красногорск, участок Ильинского шоссе от села Ильинское до деревни Глухово, включая Липовый проезд в деревне Глухово

Обозначение характерной (поворотной) точки	Координаты характерных (поворотных) точек в местной системе координат (МСК-50)	
Наименование точки	X, м (север)	Y, м (восток)
1	2	3
A(1)	470966	2172850
B(2)	470968	2172877
3	470950	2172875
4	470937	2172874
B(5)	470827	2172869
6	470824	2172878
7	470834	2172955
8	470835	2172962
9	470842	2173021
Г(10)	470863	2173129
Д(11)	470849	2173133
12	470848	2173123
13	470840	2173076
14	470837	2173073
15	470840	2173069
16	470838	2173058
17	470837	2173053
18	470835	2173053
19	470834	2173044
20	470832	2173032
21	470831	2173017
22	470827	2173014
23	470823	2173012
24	470822	2173002
25	470828	2172998
26	470828	2172995
27	470821	2172936
28	470820	2172927
29	470822	2172925
30	470821	2172915

1	2	3
31	470820	2172915
32	470820	2172907
33	470818	2172905
34	470814	2172879
E(35)	470814	2172869
36	470793	2172870
37	470775	2172865
38	470747	2172856
39	470488	2172756
40	470478	2172750
Ж(41)	470467	2172745
42	470437	2172724
43	470435	2172723
44	470379	2172675
45	470249	2172561
46	470168	2172489
47	470023	2172361
48	470019	2172358
49	469974	2172315
50	469867	2172217
51	469829	2172185
52	469812	2172170
53	469730	2172097
54	469727	2172094
55	469714	2172082
56	469575	2171956
З(57)	469541	2171921
58	469523	2171883
59	469495	2171840
60	469476	2171810
61	469473	2171812
62	469438	2171761
И(63)	469411	2171720
К(64)	469433	2171706
65	469453	2171741
66	469462	2171757
67	469493	2171803
68	469509	2171827
69	469537	2171870
70	469561	2171908
71	469574	2171923
72	469612	2171958

1	2	3
73	469741	2172073
74	469748	2172079
75	469753	2172084
76	469762	2172092
77	469779	2172107
78	469866	2172184
79	469965	2172275
Л(80)	470002	2172310
81	470003	2172311
82	470008	2172315
83	470171	2172460
84	470176	2172464
85	470183	2172471
86	470245	2172528
87	470247	2172529
88	470314	2172586
89	470355	2172620
90	470397	2172656
91	470430	2172689
92	470472	2172721
93	470478	2172724
М(94)	470496	2172732
95	470745	2172827
96	470746	2172827
97	470772	2172835
98	470776	2172837
99	470792	2172841
100	470819	2172843
101	470932	2172849
102	470943	2172850
103	470948	2172850
104	470959	2172850
105	470961	2172850
106	470964	2172850
А(1)	470966	2172850

УТВЕРЖДЕН

распоряжением Главного управления
культурного наследия Московской области
от 24.06.2025 № 06 РВ-338

Режим использования территории объекта культурного наследия
регионального значения «Аллея Славы, высаженная в 1818 году в память
о воинах, погибших на Бородинском поле в 1812 г., 1818 г., 1864 г.»,
расположенного по адресу: Московская область, городской округ Красногорск,
участок Ильинского шоссе от села Ильинское до деревни Глухово,
включая Липовый проезд в деревне Глухово

Режимом использования территории объекта культурного наследия
регионального значения «Аллея Славы, высаженная в 1818 году в память о воинах,
погибших на Бородинском поле в 1812 г., 1818 г., 1864 г.», расположенного
по адресу: Московская область, городской округ Красногорск, участок Ильинского
шоссе от села Ильинское до деревни Глухово, включая Липовый проезд в деревне
Глухово (далее – Объект), разрешается по специально разработанным проектам,
согласованным с органом охраны объектов культурного наследия в порядке,
установленном законодательством Российской Федерации:

проведение работ по сохранению Объекта;

проведение работ по воссозданию утраченных элементов планировки,
пространственно-планировочной структуры Объекта, элементов ландшафта,
подтвержденных историческими планами, историко-архивными и археологическими
исследованиями;

проведение работ по благоустройству территории Объекта, вызванных
требованиями современного использования Объекта, по специально разработанным
проектам;

проведение работ по регенерации рельефа территории Объекта;

проведение работ по возведению временных сооружений для обеспечения
жизнедеятельности Объекта, с использованием материалов нейтральной цветовой
гаммы при отделке фасадов и крыш;

проведение работ по прокладке, ремонту и реконструкции дорожных
и инженерных коммуникаций;

проведение земляных, землеустроительных, мелиоративных и иных работ,
необходимых для обеспечения жизнедеятельности и эксплуатации Объекта,
не нарушающих целостность Объекта и не создающих угрозы его повреждения,
разрушения или уничтожения;

проведение работ по оборудованию территории Объекта элементами
освещения, необходимыми для его функционирования;

проведение археологических исследований;

проведение работ по обрезке существующих деревьев и кустарников;

проведение санитарно-оздоровительных и лечебных мероприятий по старовозрастным деревьям;

обеспечение мер пожарной и экологической безопасности Объекта;

прокладка подземных инженерных коммуникаций с последующей рекультивацией нарушенных участков;

размещение объектов, необходимых для инженерного обеспечения территории Объекта и существующих объектов капитального строительства в ее границах;

установка информационных знаков и указателей.

Запрещается:

проведение любых проектных, строительных, землеустроительных, земляных работ, не направленных на сохранение Объекта или на обеспечение его жизнедеятельности;

проведение строительных, землеустроительных, мелиоративных, хозяйственных и иных мероприятий и работ, не соответствующих условиям сохранения Объекта, нарушающих его параметры и особенности, составляющие предмет охраны Объекта;

хозяйственная деятельность любого вида, ведущая к разрушению или искажению предмета охраны Объекта;

прокладка надземных и наземных коммуникаций, в том числе высоковольтных линий электропередач;

размещение любых рекламных конструкций на территории Объекта;

возведение глухих заборов;

вырубка старовозрастных деревьев, самовольная посадка новых насаждений без специально разработанных проектов;

установка вышек и антенн сотовой связи.

УТВЕРЖДЕН

распоряжением Главного управления
культурного наследия Московской области
от 24.06.2025 № 06 РВ - 338

Предмет охраны объекта культурного наследия регионального значения
«Аллея Славы, высаженная в 1818 году в память о воинах, погибших
на Бородинском поле в 1812 г., 1818 г., 1864 г.», расположенного по адресу:
Московская область, городской округ Красногорск, участок Ильинского шоссе
от села Ильинское до деревни Глухово, включая Липовый проезд в деревне Глухово

1. Предметом охраны объекта культурного наследия регионального значения
«Аллея Славы, высаженная в 1818 году в память о воинах, погибших
на Бородинском поле в 1812 г., 1818 г., 1864 г.», расположенного по адресу:
Московская область, городской округ Красногорск, участок Ильинского шоссе
от села Ильинское до деревни Глухово, включая Липовый проезд в деревне Глухово
(далее – предмет охраны, аллея) являются:

1) местоположение, объемно-пространственные, композиционно-планировочные и визуально-пространственные характеристики аллеи, их роль в структуре местности вдоль участка Ильинского шоссе, улицы Ленина в селе Ильинское, улицы Центральная и Липового проезда в деревне Глухово городского округа Красногорск Московской области:

1.1) планировочная структура аллеи вдоль проезжей части, соединяющей село Ильинское и деревню Глухово, части Ильинского шоссе с поворотом на Липовый проезд в деревне Глухово:

1.1.1) направление аллеи вдоль основного участка Ильинского шоссе: юго-запад – северо-восток;

1.1.2) направление аллеи вдоль Липового проезда в деревне Глухово: запад – восток;

1.2) Параметры аллеи:

1.2.1) основной участок аллеи вдоль Ильинского шоссе: длина 2000 м; ширина аллеи (расстояние между рядами деревьев) – 16 м; средняя ширина дорожного полотна – 10 м;

1.2.2) участок аллеи вдоль Липового проезда в деревне Глухово: длина 260 м; ширина аллеи (расстояние между внутренними рядами деревьев) – 10 м; расстояние между внешними рядами деревьев – 16 м; ширина дорожного полотна – 4-6 м;

1.3) Характер аллеиных посадок:

1.3.1) основной участок аллеи вдоль Ильинского шоссе: однорядная посадка деревьев (фрагменты и единичные деревья) по обе стороны от дорожного полотна; деревья высажены на расстоянии 5 м друг от друга в ряду (без учета утраченных фрагментов аллеи);

1.3.2) участок аллеи вдоль Липового проезда: двурядная посадка деревьев (единичные деревья) по обе стороны от дорожного полотна (первоначально деревья были высажены на расстоянии 5 м друг от друга в ряду и расстоянием 3 м между рядами);

1.3.3) вид насаждений – деревья липы мелколистной, посадки 1818 г., 1864 г., штамбовые, неформованные (при естественном отпаде старовозрастных деревьев требуется посадка на их месте крупномерных (высотой 3-4 м) саженцев липы);

1.3.4) местоположение утраченных фрагментов аллеи, в том числе: внешнего ряда основного участка аллеи вдоль Ильинского шоссе, внутреннего и внешнего рядов участка аллеи вдоль Липового проезда в деревне Глухово;

1.4) Композиционно-видовые связи, видовые раскрытия вдоль аллеи, включая виды на Ильинскую церковь и Лохин остров;

1.5) Местоположение каменного моста через Zubовский (Егорьевский) ручей и обелиска, посвященного приезду императрицы Елизаветы Алексеевны в село Ильинское в 1818 году.

2. Схема предмета охраны и фотофиксация предмета охраны представлены соответственно в приложениях 1, 2 к настоящему предмету охраны.

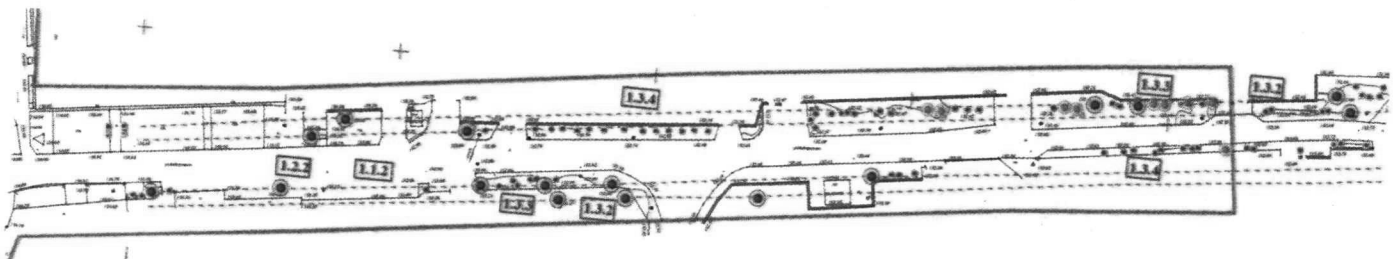
3. В соответствии с законодательством Российской Федерации в области охраны объектов культурного наследия в предмет охраны могут быть внесены изменения при обнаружении новых сведений, выявленных в процессе проведения комплексных научных исследований при производстве реставрационных работ.

Приложение 1

к предмету охраны объекта культурного наследия регионального значения «Аллея Славы, высаженная в 1818 году в память о воинах, погибших на Бородинском поле в 1812 г.», 1818 г., 1864 г.», расположенного по адресу: Московская область, городской округ Красногорск, участок Ильинского шоссе от села Ильинское до деревни Глухово, включая Липовый проезд в деревне Глухово

Схема предмета охраны объекта культурного наследия регионального значения «Аллея Славы, высаженная в 1818 году в память о воинах, погибших на Бородинском поле в 1812 г.», 1818 г., 1864 г.»

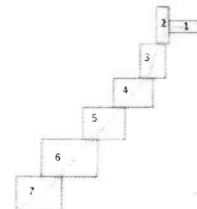
Фрагмент 1



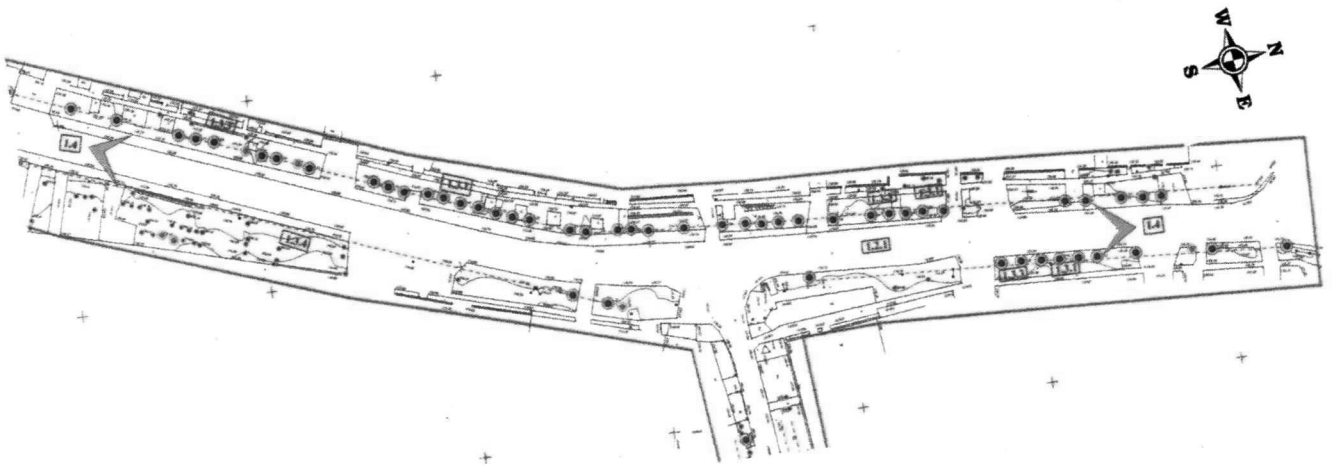
Условные обозначения:

- граница объекта культурного наследия регионального значения «Аллея Славы, высаженная в память о воинах, погибших на Бородинском поле в 1812 году», 1818 г., 1864 г., XX в.
- ● ● - старовозрастные деревья липы в аллейной посадке XIX в.
- ● ● - старовозрастные деревья липы в аллейной посадке, 1-я пол. XX в.
- - - местоположение утраченных фрагментов аллеи
- - деревья (разные породы), моложе 70 лет
- 1.3.3 - номер элемента предмета охраны
- - ценные видовые раскрытия


Схема расположения фрагментов объекта



Фрагмент 2

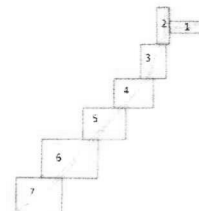


Фрагмент 3


**Условные обозначения:**

- граница объекта культурного наследия регионального значения «Аллея Славы, высаженная в память о воинах, погибших на Бородинском поле в 1812 году», 1818 г., 1864 г., XX в.
- ● ● - старовозрастные деревья липы в аллейной посадке XIX в.
- ● ● - старовозрастные деревья липы в аллейной посадке, 1-я пол. XX в.
- местоположение утраченных фрагментов аллеи
- * - деревья (разные породы), моложе 70 лет
- 1.3.3 - номер элемента предмета охраны
- - ценные видовые раскрытия

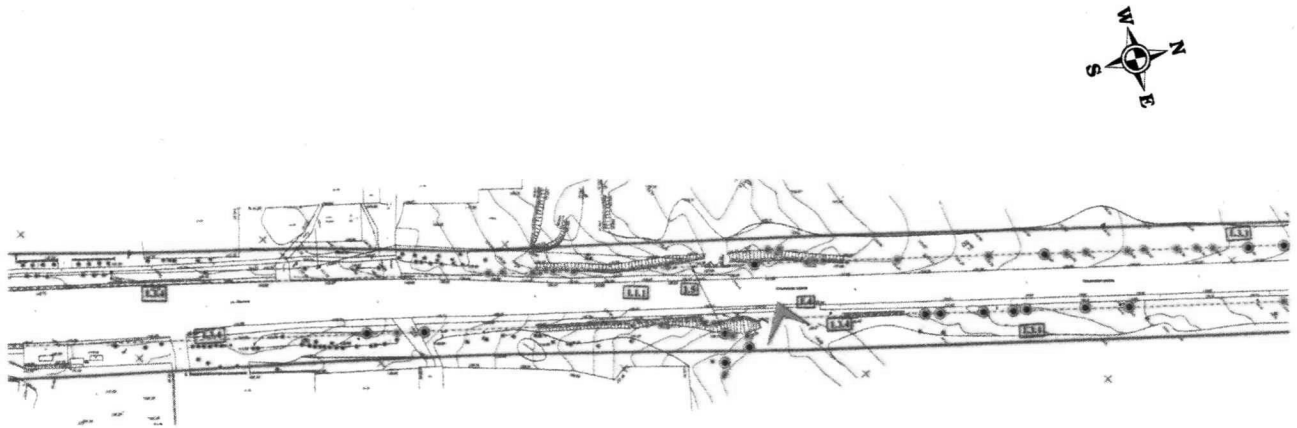
Схема расположения фрагментов объекта



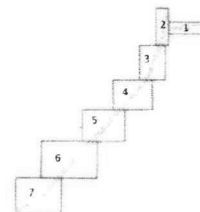
Фрагмент 4



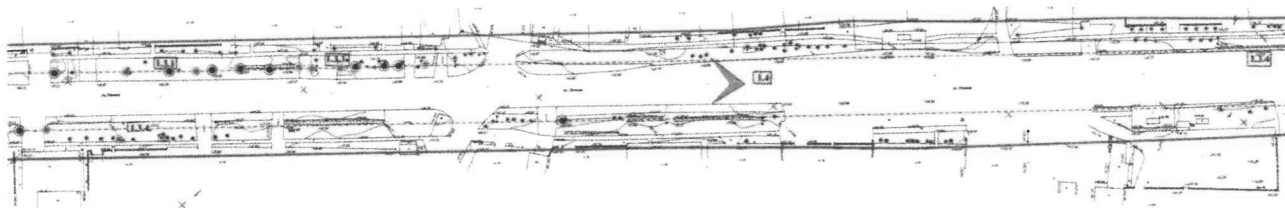
Фрагмент 5

**Условные обозначения:**

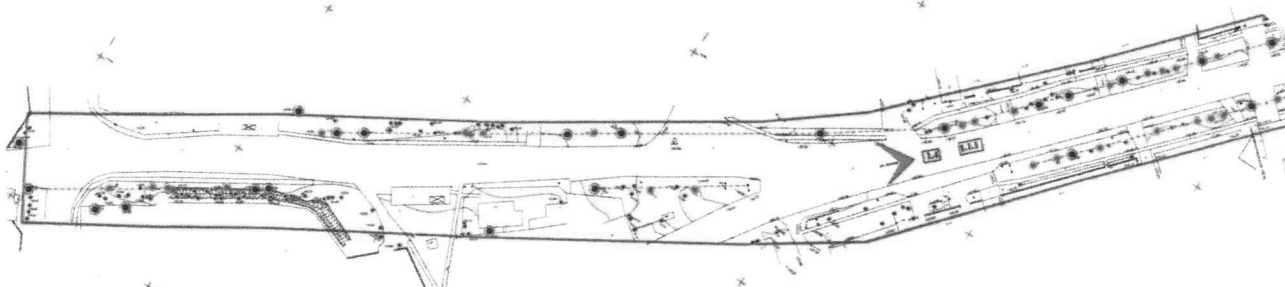
- граница объекта культурного наследия регионального значения «Аллея Славы, высаженная в память о воинах, погибших на Бородинском поле в 1812 году», 1818 г., 1864 г., XX в.
- ● ● — старовозрастные деревья липы в аллейной посадке XIX в.
- ● ● — старовозрастные деревья липы в аллейной посадке, 1-я пол. XX в.
- местоположение утраченных фрагментов аллеи
- * — деревья (разные породы), моложе 70 лет
- 1.3.3 — номер элемента предмета охраны
- ▲ — ценные видовые раскрытия

Схема расположения фрагментов объекта

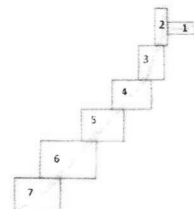
Фрагмент 6



Фрагмент 7

**Условные обозначения:**

- граница объекта культурного наследия регионального значения «Аллея Славы, высаженная в память о воинах, погибших на Бородинском поле в 1812 году», 1818 г., 1864 г., XX в.
- ● ● — старовозрастные деревья липы в аллейной посадке XIX в.
- ● ● — старовозрастные деревья липы в аллейной посадке, 1-я пол. XX в.
- местоположение утраченных фрагментов аллеи
- * — деревья (разные породы), моложе 70 лет
- 1.3.3 — номер элемента предмета охраны
- ценные видовые раскрытия

Схема расположения фрагментов объекта

Приложение 2

к предмету охраны объекта культурного наследия регионального значения
наследия регионального значения «Аллея Славы, высаженная в 1818 году в память о воинах, погибших на Бородинском поле в 1812 г.», 1818 г., 1864 г.», расположенного по адресу: Московская область, городской округ Красногорск, участок Ильинского шоссе от села Ильинское до деревни Глухово, включая Липовый проезд в деревне Глухово

Фотофиксация

объекта культурного наследия регионального значения
«Аллея Славы, высаженная в 1818 году в память о воинах, погибших на Бородинском поле в 1812 г.», 1818 г., 1864 г.»



1. Планировочная структура аллеи с проезжей частью, соединяющей село Ильинское и деревню Глухово вдоль Ильинского шоссе с поворотом на Липовый проезд в деревне Глухово. Направление основного участка Ильинского шоссе: юго-запад – северо-восток.



2. Планировочная структура аллеи с проезжей частью, соединяющей село Ильинское и деревню Глухово вдоль Ильинского шоссе с поворотом на Липовый проезд в деревне Глухово. Направление: запад – восток. Длина 260 м; ширина аллеи (расстояние между внутренними рядами деревьев) – 10 м; расстояние между внешними рядами деревьев – 16 м; ширина дорожного полотна – 4-6 м.



3. Основной участок аллеи вдоль Ильинского шоссе: длина 2000 м; ширина аллеи (расстояние между рядами деревьев) – 16 м; средняя ширина дорожного полотна – 10 м.



4. Основной участок аллеи вдоль Ильинского шоссе: однорядная посадка деревьев (фрагменты и единичные деревья) по обе стороны от дорожного полотна; деревья высажены на расстоянии 5 м друг от друга в ряду (без учёта утраченных фрагментов аллеи).



5. Основной участок аллеи вдоль Ильинского шоссе: однорядная посадка деревьев (фрагменты и единичные деревья) по обе стороны от дорожного полотна; деревья высажены на расстоянии 5 м друг от друга в ряду (без учета утраченных фрагментов аллеи).



6. Участок аллеи вдоль Липового проезда в деревне Глухово: двурядная посадка деревьев (единичные деревья) по обе стороны от дорожного полотна (первоначально деревья были высажены на расстоянии 5 м друг от друга в ряду и расстоянием 3 м между рядами).



7. Вид насаждений – деревья липы мелколистной, посадки 1818 г., 1864 г. штамбовые, неформованные.



8. Композиционно-видовые связи, видовые раскрытия вдоль аллеи.



9. Композиционно-видовые связи, видовые раскрытия вдоль аллеи.



10. Композиционно-видовые связи, видовые раскрытия на Ильинскую церковь.



11. Композиционно-видовые связи видовые раскрытия на Лохин остров.



12. Местоположение каменного моста через Zubовский (Егорьевский) ручей и обелиска, посвященного приезду императрицы Елизаветы Алексеевны в село Ильинское в 1818 году.



13. Местоположение каменного моста через Zubовский (Егорьевский) ручей и обелиска, посвященного приезду императрицы Елизаветы Алексеевны в село Ильинское в 1818 году.