



ЗАКОН МОСКОВСКОЙ ОБЛАСТИ

О внесении изменений в некоторые законы Московской области о статусе и границах муниципальных образований Московской области

Статья 1

Настоящий Закон вносит изменения в некоторые законы Московской области, устанавливающие статус и границы муниципальных образований Московской области, в целях их приведения в соответствие с Законом Московской области № 226/2024-ОЗ «О регулировании отдельных вопросов, связанных с наделением статусом муниципального округа отдельных муниципальных образований Московской области».

Статья 2

Внести в Закон Московской области № 225/2015-ОЗ «О границе городского округа Егорьевск» (с изменениями, внесенными законами Московской области № 123/2018-ОЗ, № 247/2018-ОЗ, № 107/2019-ОЗ, № 278/2019-ОЗ) следующие изменения:

1) наименование изложить в следующей редакции:

«О границе муниципального округа Егорьевск Московской области»;

2) в статье 1:

а) часть 1 изложить в следующей редакции:

«В целях реализации положений Закона Московской области № 177/2015-ОЗ «Об организации местного самоуправления на территории Егорьевского муниципального района» утвердить границу муниципального округа Егорьевск Московской области согласно карте (схеме) и описанию границы муниципального округа Егорьевск Московской области (приложение 1), геодезическим данным границы муниципального округа Егорьевск Московской области (приложение 2), являющимися неотъемлемыми частями настоящего Закона.»;

б) в части 2:

в абзаце первом слова «городского округа Егорьевск» заменить словами «муниципального округа Егорьевск Московской области (далее – муниципальный округ Егорьевск)»;

в абзаце втором слова «городского округа Егорьевск» заменить словами «муниципального округа Егорьевск»;

3) в статье 2:

а) в абзаце первом слова «городского округа Егорьевск» заменить словами «муниципального округа Егорьевск»;

б) в абзаце двести втором слова «городского округа Егорьевск» заменить словами «муниципального округа Егорьевск»;

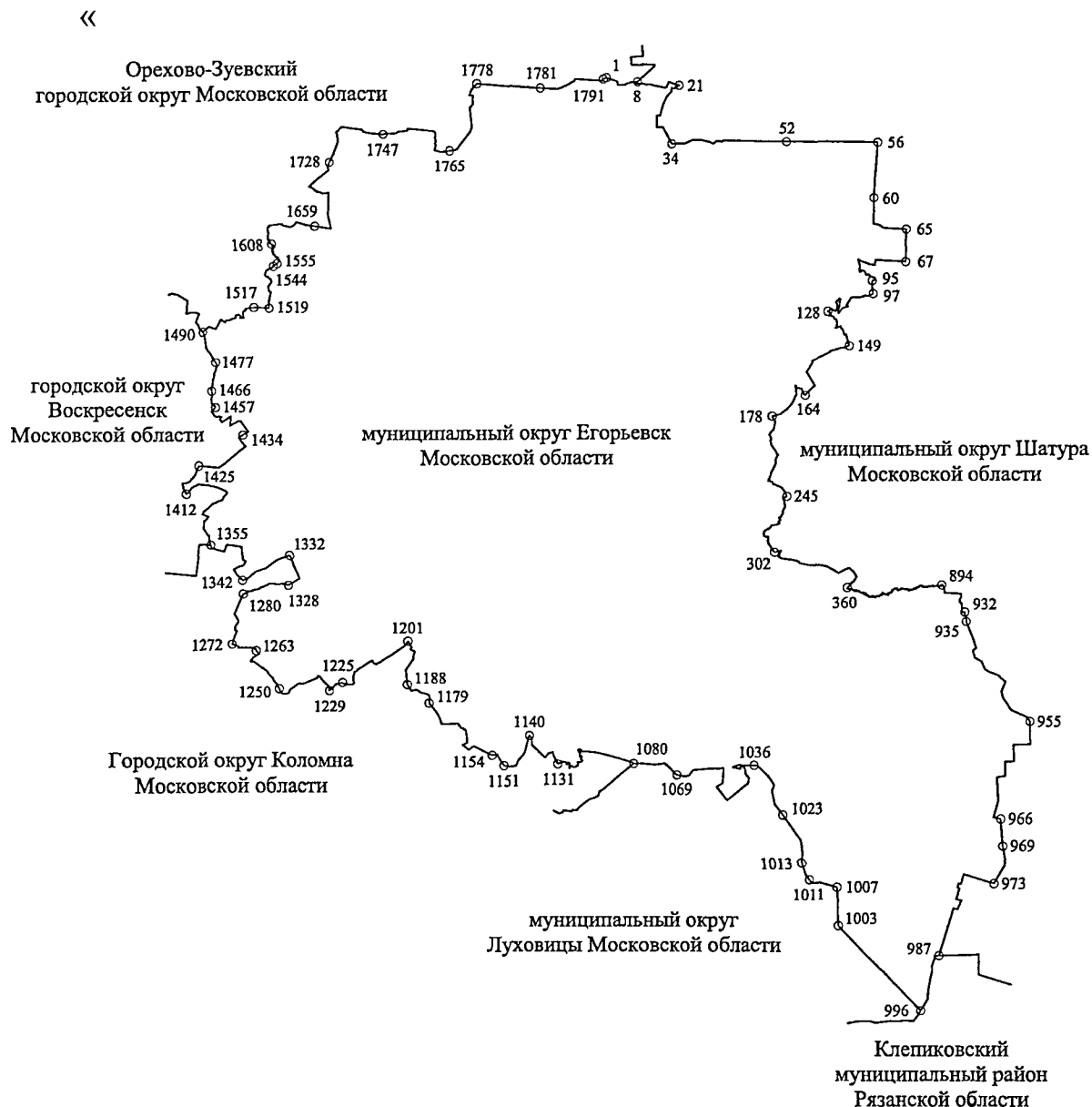
4) в приложении 1:

а) в нумерационном заголовке слова «к Закону Московской области «О границе городского округа Егорьевск» заменить словами «к Закону Московской области «О границе муниципального округа Егорьевск Московской области»;

б) наименование изложить в следующей редакции:

«КАРТА (СХЕМА) И ОПИСАНИЕ ГРАНИЦЫ МУНИЦИПАЛЬНОГО ОКРУГА ЕГОРЬЕВСК МОСКОВСКОЙ ОБЛАСТИ»;

в) карту (схему) городского округа Егорьевск изложить в следующей редакции:



»;

г) в части 1 слова «городского округа Егорьевск» заменить словами «муниципального округа Егорьевск Московской области (далее — муниципальный округ Егорьевск)»;

д) в части 2 слова «городского округа Егорьевск» заменить словами «муниципального округа Егорьевск»;

е) в части 3:

в абзаце первом слова «городского округа Егорьевск» заменить словами «муниципального округа Егорьевск»;

в пункте 1 слова «городского округа Шатура, Орехово-Зуевского городского округа, городского округа Егорьевск» заменить словами «муниципального округа Шатура Московской области, Орехово-Зуевского городского округа Московской области, муниципального округа Егорьевск»;

пункты 25, 26 изложить в следующей редакции:

«25) от точки 973 граница проходит общим направлением на юго-запад

по внешним границам 149, 147, 146, 145, 155, 158, 84 кварталов Восточного участкового лесничества до юго-восточного угла 84 квартала Восточного участкового лесничества (узловая точка 987, расположенная на пересечении границ муниципального округа Шатура Московской области, Клепиковского муниципального района Рязанской области, муниципального округа Егорьевск);

26) от узловой точки 987 граница проходит общим направлением на юг по восточным границам 147, 148, 149 кварталов Радовицкого участкового лесничества Егорьевского лесничества (далее – Радовицкое участковое лесничество) до южного угла 149 квартала Радовицкого участкового лесничества (узловая точка 996, расположенная на пересечении границ муниципального округа Луховицы Московской области, Клепиковского муниципального района Рязанской области, муниципального округа Егорьевск);»;

пункт 34 изложить в следующей редакции:

«34) от точки 1069 граница проходит общим направлением на запад 3102 метра по землям закрытого акционерного общества «Русь-Агро» до узловой точки 1080, расположенной на пересечении границ муниципального округа Луховицы Московской области, Городского округа Коломна Московской области, муниципального округа Егорьевск);»;

пункт 51 изложить в следующей редакции:

«51) от точки 1342 граница проходит общим направлением на северо-запад по западным, южным границам 95, 88, 87, 86 кварталов Егорьевского участкового лесничества до юго-западной границы 86 квартала Егорьевского участкового лесничества (узловая точка 1355, расположенная на пересечении границ городского округа Воскресенск Московской области, Городского округа Коломна Московской области, муниципального округа Егорьевск);»;

в пункте 58 слова «городского округа Воскресенск, Орехово-Зуевского городского округа, городского округа Егорьевск» заменить словами «городского округа Воскресенск Московской области, Орехово-Зуевского городского округа Московской области, муниципального округа Егорьевск»;

5) в приложении 2:

а) в нумерационном заголовке слова «к Закону Московской области «О границе городского округа Егорьевск» заменить словами «к Закону Московской области «О границе муниципального округа Егорьевск Московской области»;

б) наименование изложить в следующей редакции:

«ГЕОДЕЗИЧЕСКИЕ ДАННЫЕ ГРАНИЦЫ МУНИЦИПАЛЬНОГО ОКРУГА ЕГОРЬЕВСК МОСКОВСКОЙ ОБЛАСТИ».

Статья 3

Внести в Закон Московской области № 226/2015-ОЗ «О границе городского округа Шаховская» (с изменениями, внесенными законами Московской области № 123/2018-ОЗ, № 248/2018-ОЗ, № 277/2019-ОЗ,

№ 241/2024-ОЗ) следующие изменения:

1) наименование изложить в следующей редакции:

«О границе муниципального округа Шаховская Московской области»;

2) в статье 1:

а) часть 1 изложить в следующей редакции:

«В целях реализации положений Закона Московской области № 178/2015-ОЗ «Об организации местного самоуправления на территории Шаховского муниципального района» утвердить границу муниципального округа Шаховская Московской области согласно карте (схеме) и описанию границы муниципального округа Шаховская Московской области (приложение 1), геодезическим данным границы муниципального округа Шаховская Московской области (приложение 2), являющимися неотъемлемыми частями настоящего Закона.»;

б) в части 2:

в абзаце первом слова «городского округа Шаховская» заменить словами «муниципального округа Шаховская Московской области (далее – муниципальный округ Шаховская)»;

в абзаце втором слова «городского округа Шаховская» заменить словами «муниципального округа Шаховская»;

3) в статье 2:

а) в абзаце первом части 1 слова «городского округа Шаховская» заменить словами «муниципального округа Шаховская»;

б) в части 2 слова «городского округа Шаховская» заменить словами «муниципального округа Шаховская»;

4) в приложении 1:

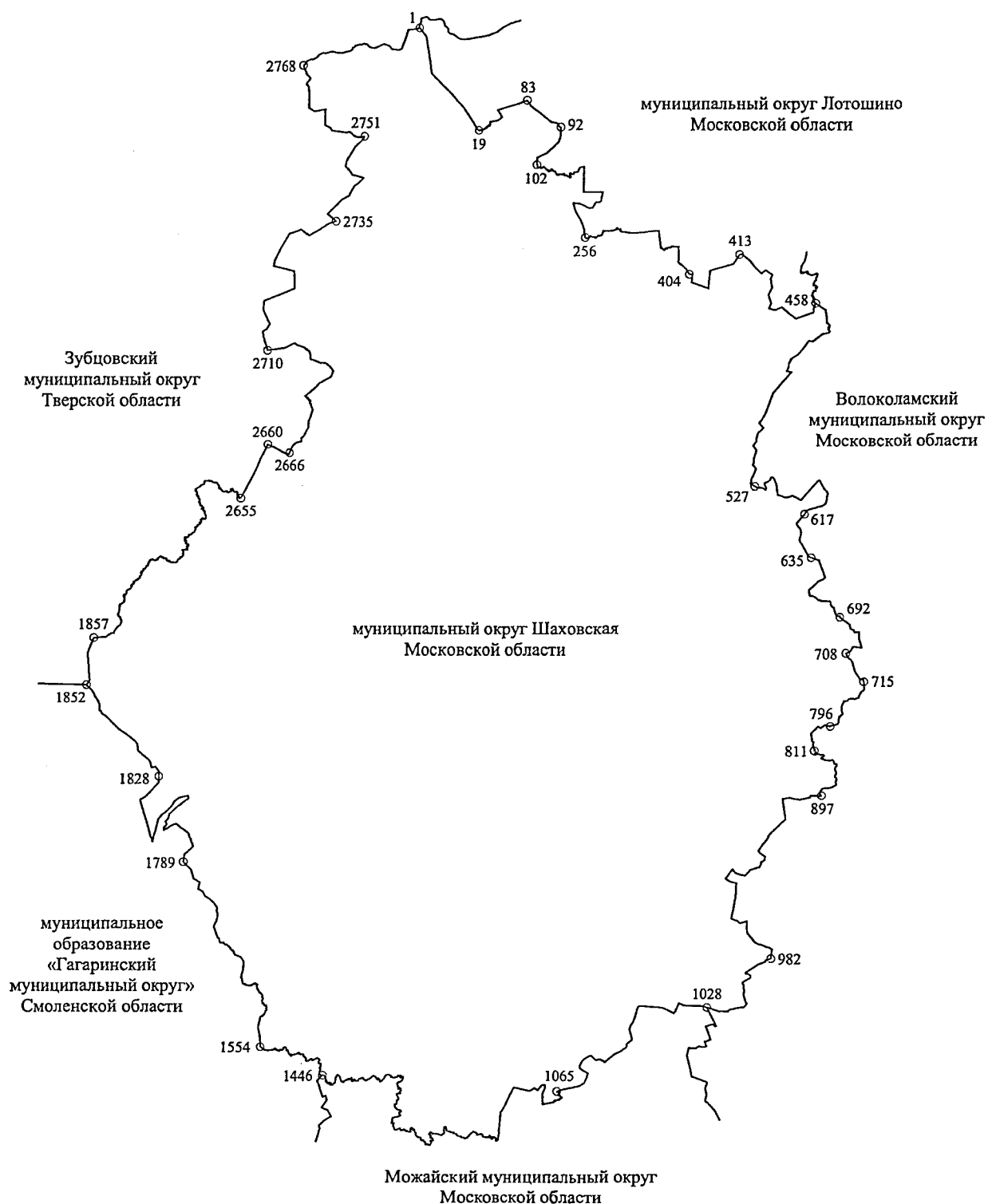
а) в нумерационном заголовке слова «к Закону Московской области «О границе городского округа Шаховская» заменить словами «к Закону Московской области «О границе муниципального округа Шаховская Московской области»;

б) наименование изложить в следующей редакции:

«КАРТА (СХЕМА) И ОПИСАНИЕ ГРАНИЦЫ МУНИЦИПАЛЬНОГО ОКРУГА ШАХОВСКАЯ МОСКОВСКОЙ ОБЛАСТИ»;

в) карту (схему) городского округа Шаховская изложить в следующей редакции:

«



Масштаб 1:250000

»;

г) в части 1 слова «городского округа Шаховская» заменить словами «муниципального округа Шаховская Московской области (далее – муниципальный округ Шаховская)»;

д) в части 2 слова «городского округа Шаховская» заменить словами «муниципального округа Шаховская»;

е) в части 3:

в абзаце первом слова «городского округа Шаховская» заменить словами «муниципального округа Шаховская»;

в пункте 1 слова «городского округа Шаховская, Зубцовского муниципального района Тверской области, городского округа Лотошино» заменить словами «муниципального округа Шаховская, Зубцовского муниципального округа Тверской области, муниципального округа Лотошино Московской области»;

пункт 8 изложить в следующей редакции:

«8) от точки 413 граница проходит на юго-восток по северной границе территории СПК «НИВА» до середины русла реки Колпяна (узловая точка 458, расположенная на пересечении границ муниципального округа Шаховская, Волоколамского муниципального округа Московской области, муниципального округа Лотошино Московской области);»;

пункт 19 изложить в следующей редакции:

«19) от точки 982 граница проходит на юго-запад по южной границе территории бывшего АОЗТ «Темп» до юго-западного угла территории садоводческого некоммерческого товарищества «Русь» (далее – СНТ «Русь») (узловая точка 1028, расположенная на пересечении границ Волоколамского муниципального округа Московской области, муниципального округа Шаховская, Можайского муниципального округа Московской области);»;

пункт 21 изложить в следующей редакции:

«21) от точки 1065 граница проходит на запад по середине русла реки Иночь до точки поворота русла реки Иночь на север (узловая точка 1446, расположенная на пересечении границ Можайского муниципального округа Московской области, муниципального округа Шаховская, муниципального образования «Гагаринский муниципальный округ» Смоленской области);»;

в пункте 25 слова «Гагаринского муниципального района Смоленской области, городского округа Шаховская, Зубцовского муниципального района Тверской области» заменить словами «муниципального образования «Гагаринский муниципальный округ» Смоленской области, муниципального округа Шаховская, Зубцовского муниципального округа Тверской области»;

5) в приложении 2:

а) в нумерационном заголовке слова «к Закону Московской области «О границе городского округа Шаховская» заменить словами «к Закону Московской области «О границе муниципального округа Шаховская Московской области»;

б) наименование изложить в следующей редакции:

«ГЕОДЕЗИЧЕСКИЕ ДАННЫЕ ГРАНИЦЫ МУНИЦИПАЛЬНОГО ОКРУГА ШАХОВСКАЯ МОСКОВСКОЙ ОБЛАСТИ».

Статья 4

Внести в Закон Московской области № 229/2015-ОЗ «О границе городского округа Серебряные Пруды» (с изменениями, внесенными законами Московской области № 23/2018-ОЗ, № 123/2018-ОЗ, № 241/2024-ОЗ) следующие изменения:

1) наименование изложить в следующей редакции:

«О границе муниципального округа Серебряные Пруды Московской области»;

2) в статье 1:

а) часть 1 изложить в следующей редакции:

«1. В целях реализации положений Закона Московской области № 179/2015-ОЗ «Об организации местного самоуправления на территории Серебряно-Прудского муниципального района» утвердить границу муниципального округа Серебряные Пруды Московской области согласно карте (схеме) и описанию границы муниципального округа Серебряные Пруды Московской области (приложение 1), геодезическим данным границы муниципального округа Серебряные Пруды Московской области (приложение 2), являющимися неотъемлемыми частями настоящего Закона.»;

б) в части 2:

в абзаце первом слова «городского округа Серебряные Пруды» заменить словами «муниципального округа Серебряные Пруды Московской области (далее – муниципальный округ Серебряные Пруды)»;

в абзаце втором слова «городского округа Серебряные Пруды» заменить словами «муниципального округа Серебряные Пруды»;

3) в статье 2:

а) в абзаце первом части 1 слова «городского округа Серебряные Пруды» заменить словами «муниципального округа Серебряные Пруды»;

б) в части 2 слова «городского округа Серебряные Пруды» заменить словами «муниципального округа Серебряные Пруды»;

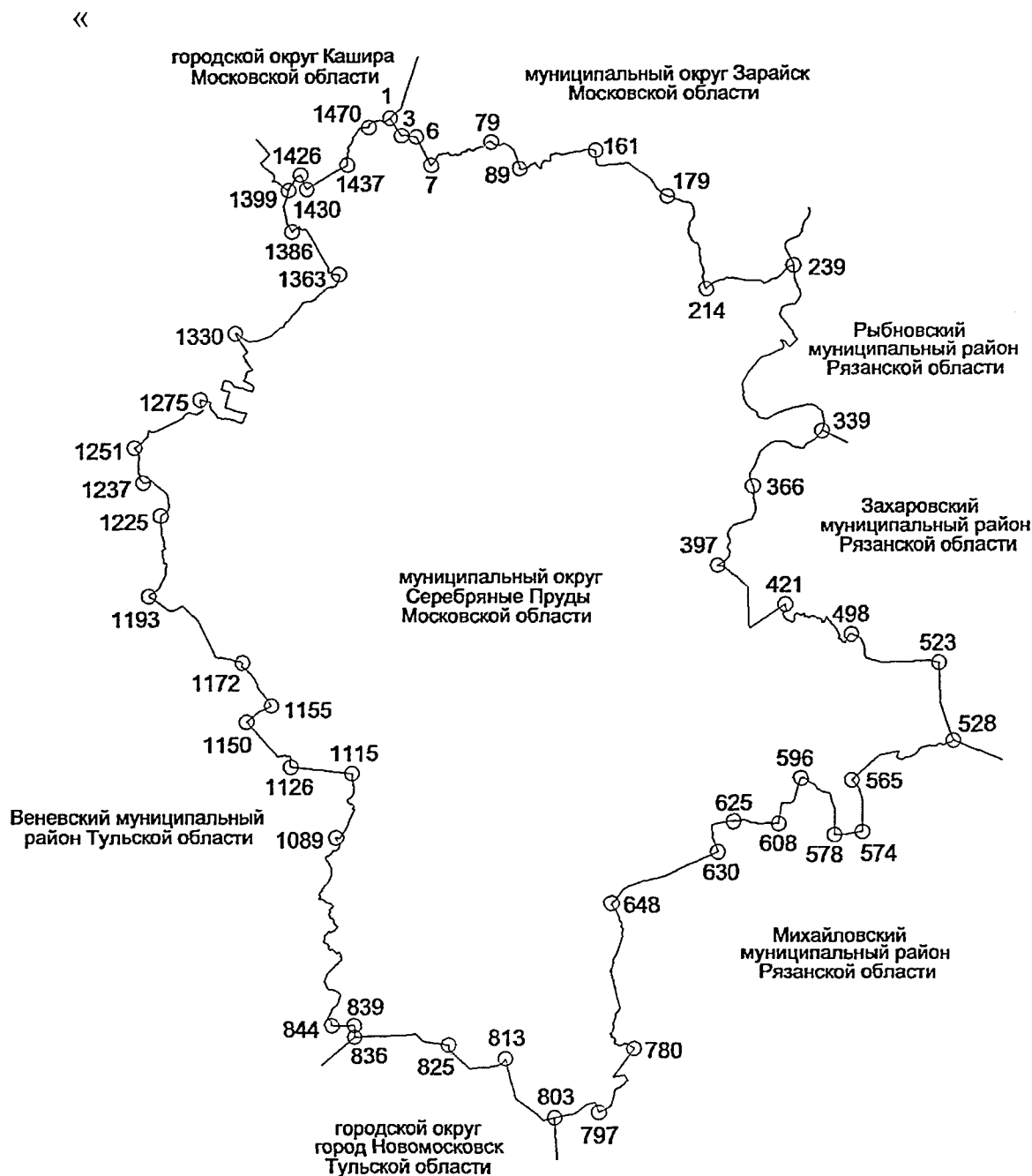
4) в приложении 1:

а) в нумерационном заголовке слова «к Закону Московской области «О границе городского округа Серебряные Пруды» заменить словами «к Закону Московской области «О границе муниципального округа Серебряные Пруды Московской области»;

б) наименование изложить в следующей редакции:

«КАРТА (СХЕМА) И ОПИСАНИЕ ГРАНИЦЫ МУНИЦИПАЛЬНОГО ОКРУГА СЕРЕБРЯНЫЕ ПРУДЫ МОСКОВСКОЙ ОБЛАСТИ»;

в) карту (схему) городского округа Серебряные Пруды изложить в следующей редакции:



г) в части 1 слова «городского округа Серебряные Пруды» заменить словами «муниципального округа Серебряные Пруды Московской области (далее – муниципальный округ Серебряные Пруды)»;

д) в части 2 слова «городского округа Серебряные Пруды» заменить словами «муниципального округа Серебряные Пруды»;

е) в части 3:

в абзаце первом слова «городского округа Серебряные Пруды» заменить словами «муниципального округа Серебряные Пруды»;

в пункте 1 слова «городского округа Кашира, городского округа Серебряные Пруды, городского округа Зарайск» заменить словами «городского округа Кашира Московской области, муниципального округа Серебряные

Пруды, муниципального округа Зарайск Московской области»;

в пункте 9 слова «городского округа Зарайск, городского округа Серебряные Пруды» заменить словами «муниципального округа Зарайск Московской области, муниципального округа Серебряные Пруды»;

в пункте 10 слова «городского округа Серебряные Пруды» заменить словами «муниципального округа Серебряные Пруды»;

в пункте 16 слова «городского округа Серебряные Пруды» заменить словами «муниципального округа Серебряные Пруды»;

в пункте 27 слова «городского округа Серебряные Пруды, Новомосковского муниципального района Тульской области» заменить словами «муниципального округа Серебряные Пруды, городского округа города Новомосковска Тульской области»;

в пункте 30 слова «городского округа Серебряные Пруды, Новомосковского муниципального района Тульской области» заменить словами «муниципального округа Серебряные Пруды, городского округа города Новомосковска Тульской области»;

в пункте 47 слова «городского округа Серебряные Пруды, городского округа Кашира» заменить словами «муниципального округа Серебряные Пруды, городского округа Кашира Московской области»;

5) в приложении 2:

а) в нумерационном заголовке слова «к Закону Московской области «О границе городского округа Серебряные Пруды» заменить словами «к Закону Московской области «О границе муниципального округа Серебряные Пруды Московской области»;

б) наименование изложить в следующей редакции:

«ГЕОДЕЗИЧЕСКИЕ ДАННЫЕ ГРАНИЦЫ МУНИЦИПАЛЬНОГО ОКРУГА СЕРЕБРЯНЫЕ ПРУДЫ МОСКОВСКОЙ ОБЛАСТИ».

Статья 5

Внести в Закон Московской области № 54/2017-ОЗ «О границе городского округа Зарайск» (с изменением, внесенным Законом Московской области № 123/2018-ОЗ) следующие изменения:

1) наименование изложить в следующей редакции:

«О границе муниципального округа Зарайск Московской области»;

2) в статье 1:

а) часть 1 изложить в следующей редакции:

«В целях реализации положений Закона Московской области № 206/2016-ОЗ «Об организации местного самоуправления на территории Зарайского муниципального района» утвердить границу муниципального округа Зарайск Московской области согласно карте (схеме) и описанию границы муниципального округа Зарайск Московской области (приложение 1), геодезическим данным границы муниципального округа Зарайск Московской области (приложение 2), являющимися неотъемлемыми

частями настоящего Закона.»;

б) в части 2:

в абзаце первом слова «городского округа Зарайск» заменить словами «муниципального округа Зарайск Московской области (далее – муниципальный округ Зарайск)»;

в абзаце втором слова «городского округа Зарайск» заменить словами «муниципального округа Зарайск»;

3) в абзаце первом статьи 2 слова «городского округа Зарайск» заменить словами «муниципального округа Зарайск»;

4) в приложении 1:

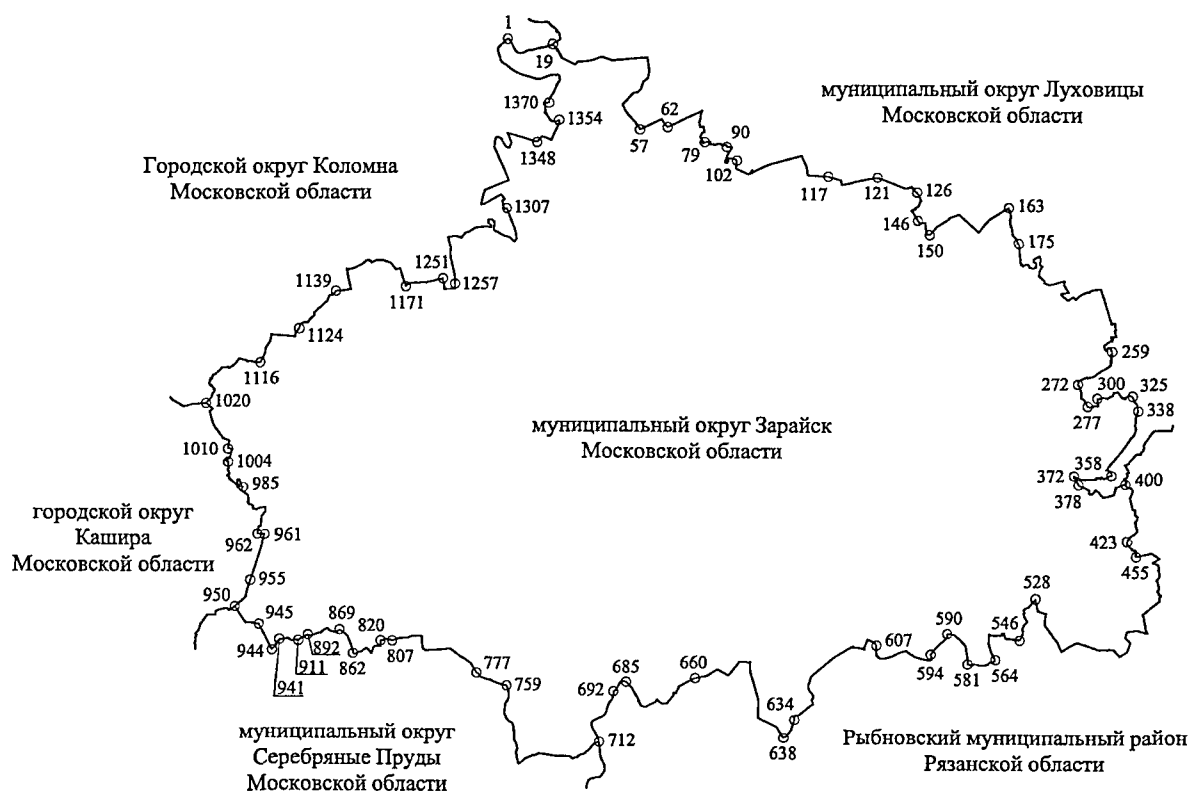
а) в нумерационном заголовке слова «к Закону Московской области «О границе городского округа Зарайск» заменить словами «к Закону Московской области «О границе муниципального округа Зарайск Московской области»;

б) наименование изложить в следующей редакции:

«КАРТА (СХЕМА) И ОПИСАНИЕ ГРАНИЦЫ МУНИЦИПАЛЬНОГО ОКРУГА ЗАРАЙСК МОСКОВСКОЙ ОБЛАСТИ»;

в) карту (схему) городского округа Зарайск изложить в следующей редакции:

«



Масштаб 1:300000

»;

г) в части 1 слова «городского округа Зарайск» заменить словами «муниципального округа Зарайск Московской области (далее – муниципальный округ Зарайск)»;

д) в части 2 слова «городского округа Зарайск» заменить словами

«муниципального округа Зарайск»;

е) в части 3:

в абзаце первом слова «городского округа Зарайск» заменить словами «муниципального округа Зарайск»;

пункт 1 изложить в следующей редакции:

«1) от точки 1 граница проходит на юго-восток по середине русла реки Осетр до северной границы закрытого акционерного общества «Протекино» (далее – ЗАО «Протекино») (узловая точка 19, расположенная на пересечении границ муниципального округа Зарайск, Городского округа Коломна Московской области, муниципального округа Луховицы Московской области);»;

пункт 23 изложить в следующей редакции:

«23) от точки 378 граница проходит на восток по северной границе территории закрытого акционерного общества «Макеево» (далее – ЗАО «Макеево») до северо-восточного угла территории ЗАО «Макеево» (узловая точка 400, расположенная на пересечении границ муниципального округа Луховицы Московской области, муниципального округа Зарайск, Рыбновского муниципального района Рязанской области);»;

в пункте 38 слова «городского округа Зарайск, городского округа Серебряные Пруды» заменить словами «муниципального округа Зарайск, муниципального округа Серебряные Пруды Московской области»;

пункт 50 изложить в следующей редакции:

«50) от точки 945 граница проходит на запад, северо-запад по южной, западной границам территории СНТ «Надежда-М» до северной границы территории СНТ «Надежда-М» (узловая точка 950, расположенная на пересечении границ муниципального округа Серебряные Пруды Московской области, муниципального округа Зарайск, городского округа Кашира Московской области);»;

в пункте 57 слова «городского округа Кашира, городского округа Зарайск, городского округа Озёры» заменить словами «городского округа Кашира Московской области, муниципального округа Зарайск, Городского округа Коломна Московской области»;

5) в приложении 2:

а) в нумерационном заголовке слова «к Закону Московской области «О границе городского округа Зарайск» заменить словами «к Закону Московской области «О границе муниципального округа Зарайск Московской области»;

б) наименование изложить в следующей редакции:

«ГЕОДЕЗИЧЕСКИЕ ДАННЫЕ ГРАНИЦЫ МУНИЦИПАЛЬНОГО ОКРУГА ЗАРАЙСК МОСКОВСКОЙ ОБЛАСТИ».

Статья 6

Внести в Закон Московской области № 55/2017-ОЗ «О границе городского округа Луховицы» (с изменениями, внесенными законами

Московской области № 121/2017-ОЗ, № 23/2018-ОЗ, № 123/2018-ОЗ) следующие изменения:

1) наименование изложить в следующей редакции:

«О границе муниципального округа Луховицы Московской области»;

2) в статье 1:

а) часть 1 изложить в следующей редакции:

«1. В целях реализации положений Закона Московской области № 207/2016-ОЗ «Об организации местного самоуправления на территории Луховицкого муниципального района» утвердить границу муниципального округа Луховицы Московской области согласно карте (схеме) и описанию границы муниципального округа Луховицы Московской области (приложение 1), геодезическим данным границы муниципального округа Луховицы Московской области (приложение 2), являющимися неотъемлемыми частями настоящего Закона.»;

б) в части 2:

в абзаце первом слова «городского округа Луховицы» заменить словами «муниципального округа Луховицы Московской области (далее – муниципальный округ Луховицы)»;

в абзаце втором слова «городского округа Луховицы» заменить словами муниципального округа Луховицы»;

3) в статье 2:

а) в абзаце первом слова «городского округа Луховицы» заменить словами «муниципального округа Луховицы»;

б) в абзаце девяносто пятом слова «городского округа Луховицы» заменить словами «муниципального округа Луховицы»;

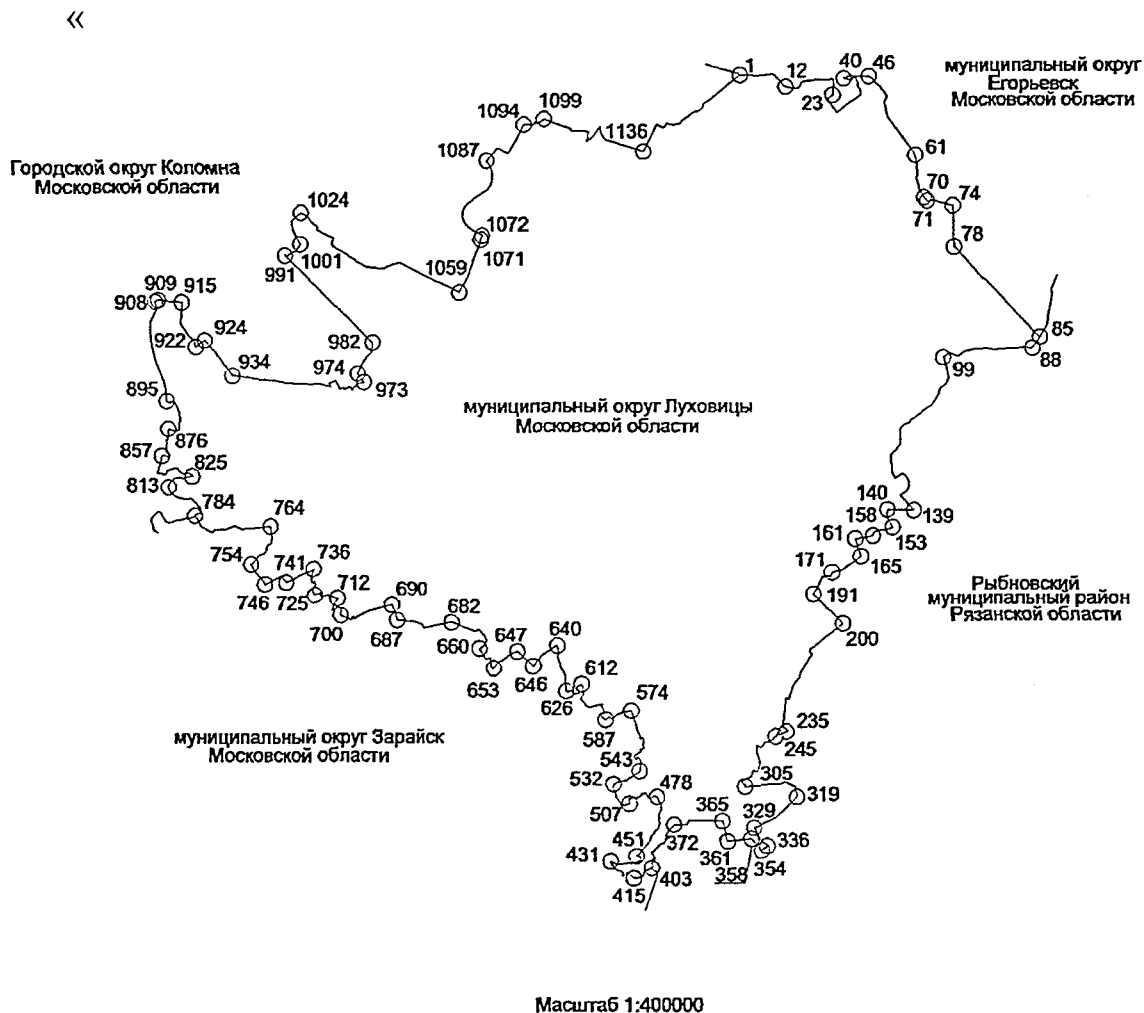
4) в приложении 1:

а) в нумерационном заголовке слова «к Закону Московской области «О границе городского округа Луховицы» заменить словами «к Закону Московской области «О границе муниципального округа Луховицы Московской области»;

б) наименование изложить в следующей редакции:

«КАРТА (СХЕМА) И ОПИСАНИЕ ГРАНИЦЫ МУНИЦИПАЛЬНОГО ОКРУГА ЛУХОВИЦЫ МОСКОВСКОЙ ОБЛАСТИ»;

в) карту (схему) городского округа Луховицы изложить в следующей редакции:



г) в части 1 слова «городского округа Луховицы» заменить словами «муниципального округа Луховицы Московской области (далее – муниципальный округ Луховицы)»;

д) в части 2 слова «городского округа Луховицы» заменить словами «муниципального округа Луховицы»;

е) в части 3:

в абзаце первом слова «городского округа Луховицы» заменить словами «муниципального округа Луховицы»;

в пункте 3 слова «городского округа Егорьевск» заменить словами «муниципального округа Егорьевск Московской области»;

пункт 10 изложить в следующей редакции:

«10) от точки 78 граница проходит 7588 метров общим направлением на юго-восток (узловая точка 85, расположенная на пересечении границ муниципального округа Луховицы, муниципального округа Егорьевск Московской области, Рыбновского муниципального района Рязанской области);»;

пункт 33 изложить в следующей редакции:

«33) от точки 372 граница проходит общим направлением на юг по восточной границе 90, 92 кварталов Луховицкого участкового лесничества

до южной границы 92 квартала Луховицкого участкового лесничества (узловая точка 403, расположенная на пересечении границ муниципального округа Луховицы, муниципального округа Зарайск Московской области, Рыбновского муниципального района Рязанской области);»;

в пункте 61 слова «городского округа Луховицы, городского округа Озёры, городского округа Зарайск» заменить словами «муниципального округа Луховицы, Городского округа Коломна Московской области, муниципального округа Зарайск Московской области»;

пункт 66 изложить в следующей редакции:

«66) от точки 876 граница проходит 2742 метра общим направлением на север, далее на запад до середины русла реки Оки (точка 895);»;

в пункте 67 слово «узловой» исключить;

пункт 86 изложить в следующей редакции:

«86) от точки 1136 граница проходит 8296 метров общим направлением на северо-восток по северо-западным границам 1, 2, 3 кварталов Луховицкого участкового лесничества (узловая точка 1, расположенная на пересечении границ муниципального округа Луховицы, Городского округа Коломна Московской области, муниципального округа Егорьевск Московской области).»;

5) в приложении 2:

а) в нумерационном заголовке слова «к Закону Московской области «О границе городского округа Луховицы» заменить словами «к Закону Московской области «О границе муниципального округа Луховицы Московской области»;

б) наименование изложить в следующей редакции:

«ГЕОДЕЗИЧЕСКИЕ ДАННЫЕ ГРАНИЦЫ МУНИЦИПАЛЬНОГО ОКРУГА ЛУХОВИЦЫ МОСКОВСКОЙ ОБЛАСТИ».

Статья 7

Внести в Закон Московской области № 57/2017-ОЗ «О границе Рузского городского округа» (с изменениями, внесенными законами Московской области № 121/2017-ОЗ, № 22/2018-ОЗ, № 123/2018-ОЗ, № 277/2019-ОЗ) следующие изменения:

1) наименование изложить в следующей редакции:

«О границе Рузского муниципального округа Московской области»;

2) в статье 1:

а) часть 1 изложить в следующей редакции:

«1. В целях реализации положений Закона Московской области № 184/2016-ОЗ «Об организации местного самоуправления на территории Рузского муниципального района» утвердить границу Рузского муниципального округа Московской области согласно карте (схеме) и описанию границы Рузского муниципального округа Московской области (приложение 1), геодезическим данным границы Рузского муниципального

округа Московской области (приложение 2), являющимися неотъемлемыми частями настоящего Закона.»;

б) в части 2:

в абзаце первом слова «Рузского городского округа» заменить словами «Рузского муниципального округа Московской области (далее – Рузский муниципальный округ)»;

в абзаце втором слова «Рузского городского округа» заменить словами «Рузского муниципального округа»;

3) в статье 2:

а) в абзаце первом слова «Рузского городского округа» заменить словами «Рузского муниципального округа»;

б) в абзаце двести тридцать втором слова «Рузского городского округа» заменить словами «Рузского муниципального округа»;

4) в приложении 1:

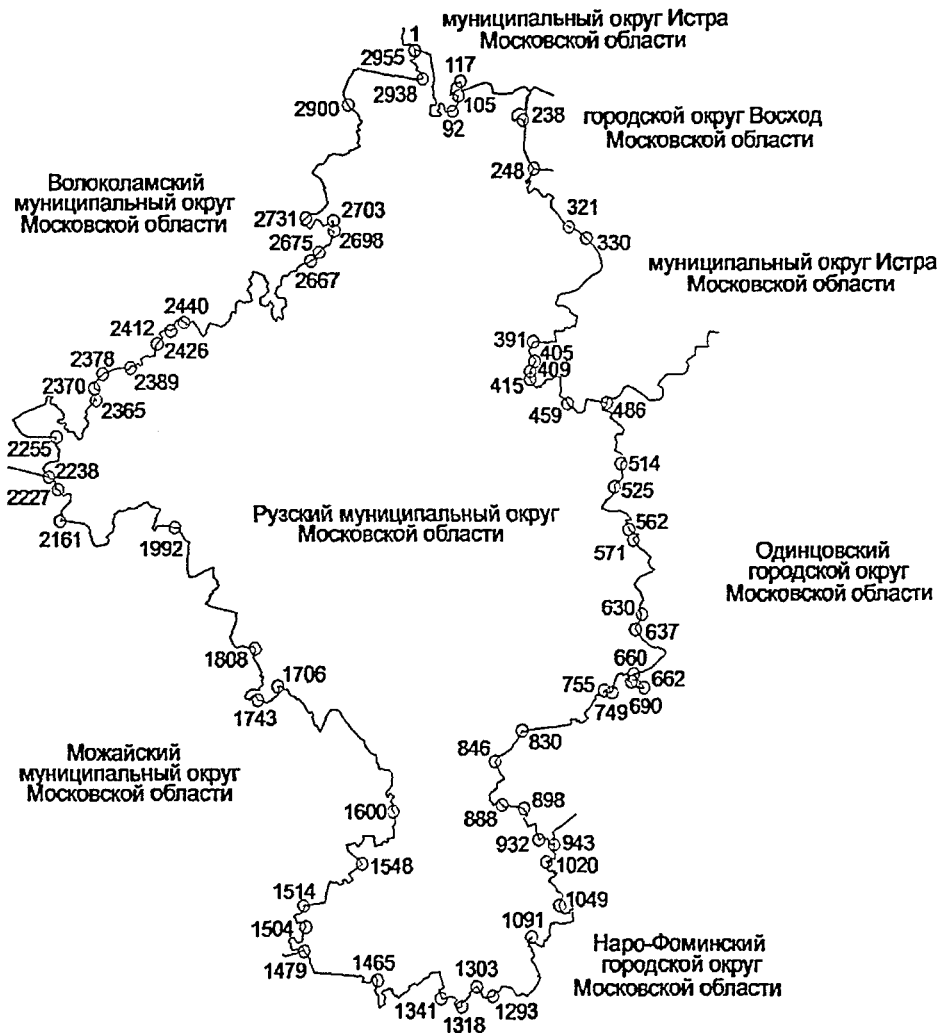
а) в нумерационном заголовке слова «к Закону Московской области «О границе Рузского городского округа» заменить словами «к Закону Московской области «О границе Рузского муниципального округа Московской области»;

б) наименование изложить в следующей редакции:

«КАРТА (СХЕМА) И ОПИСАНИЕ ГРАНИЦЫ РУЗСКОГО МУНИЦИПАЛЬНОГО ОКРУГА МОСКОВСКОЙ ОБЛАСТИ»;

в) карту (схему) Рузского городского округа изложить в следующей редакции:

«



Масштаб 1:500000

»;

г) в части 1 слова «Рузского городского округа» заменить словами «Рузского муниципального округа Московской области (далее – Рузский муниципальный округ)»;

д) в части 2 слова «Рузского городского округа» заменить словами «Рузского муниципального округа»;

е) в части 3:

в абзаце первом слова «Рузского городского округа» заменить словами «Рузского муниципального округа»;

в пункте 4 слова «Рузского городского округа, городского округа Восход, городского округа Истра» заменить словами «Рузского муниципального округа, городского округа Восход Московской области, муниципального округа Истра Московской области»;

в пункте 5 слова «Рузского городского округа, городского округа Восход, городского округа Истра» заменить словами «Рузского муниципального округа, городского округа Восход Московской области, муниципального округа Истра Московской области»;

пункт 13 изложить в следующей редакции:

«13) от точки 459 граница проходит 3956 метров на восток (узловая точка 486, расположенная на пересечении границ Рузского муниципального округа, муниципального округа Истра Московской области, Одинцовского городского округа Московской области);»;

в пункте 30 слова «Рузского городского округа, Одинцовского городского округа, Наро-Фоминского городского округа» заменить словами «Рузского муниципального округа, Одинцовского городского округа Московской области, Наро-Фоминского городского округа Московской области»;

в пункте 39 слова «Рузского городского округа, Наро-Фоминского городского округа, Можайского городского округа» заменить словами «Рузского муниципального округа, Наро-Фоминского городского округа Московской области, Можайского муниципального округа Московской области»;

в пункте 50 слова «Рузского городского округа, Можайского городского округа, Волоколамского городского округа» заменить словами «Рузского муниципального округа, Можайского муниципального округа Московской области, Волоколамского муниципального округа Московской области»;

в пункте 67 слова «Рузского городского округа, Волоколамского городского округа, городского округа Истра» заменить словами «Рузского муниципального округа, Волоколамского муниципального округа Московской области, муниципального округа Истра Московской области»;

5) в приложении 2:

а) в нумерационном заголовке слова «к Закону Московской области «О границе Рузского городского округа» заменить словами «к Закону Московской области «О границе Рузского муниципального округа Московской области»;

б) наименование изложить в следующей редакции:

«ГЕОДЕЗИЧЕСКИЕ ДАННЫЕ ГРАНИЦЫ РУЗСКОГО МУНИЦИПАЛЬНОГО ОКРУГА МОСКОВСКОЙ ОБЛАСТИ».

Статья 8

Внести в Закон Московской области № 117/2017-ОЗ «О границе городского округа Истра» (с изменениями, внесенными законами Московской области № 22/2018-ОЗ, № 107/2019-ОЗ, № 277/2019-ОЗ, № 128/2020-ОЗ, № 52/2024-ОЗ) следующие изменения:

1) наименование изложить в следующей редакции:

«О границе муниципального округа Истра Московской области»;

2) в статье 1:

а) часть 1 изложить в следующей редакции:

«1. В целях реализации положений Закона Московской области № 21/2017-ОЗ «Об организации местного самоуправления на территории Истринского муниципального района» утвердить границу муниципального

округа Истра Московской области согласно карте (схеме) и описанию границы муниципального округа Истра Московской области (приложение 1), геодезическим данным границы муниципального округа Истра Московской области (приложение 2), являющимися неотъемлемыми частями настоящего Закона.»;

б) в части 2:

в абзаце первом слова «городского округа Истра» заменить словами «муниципального округа Истра Московской области (далее – муниципальный округ Истра)»;

в абзаце втором слова «городского округа Истра» заменить словами «муниципального округа Истра»;

3) в статье 2:

а) в абзаце первом части 1 слова «городского округа Истра» заменить словами «муниципального округа Истра»;

б) в части 2 слова «городского округа Истра» заменить словами «муниципального округа Истра»;

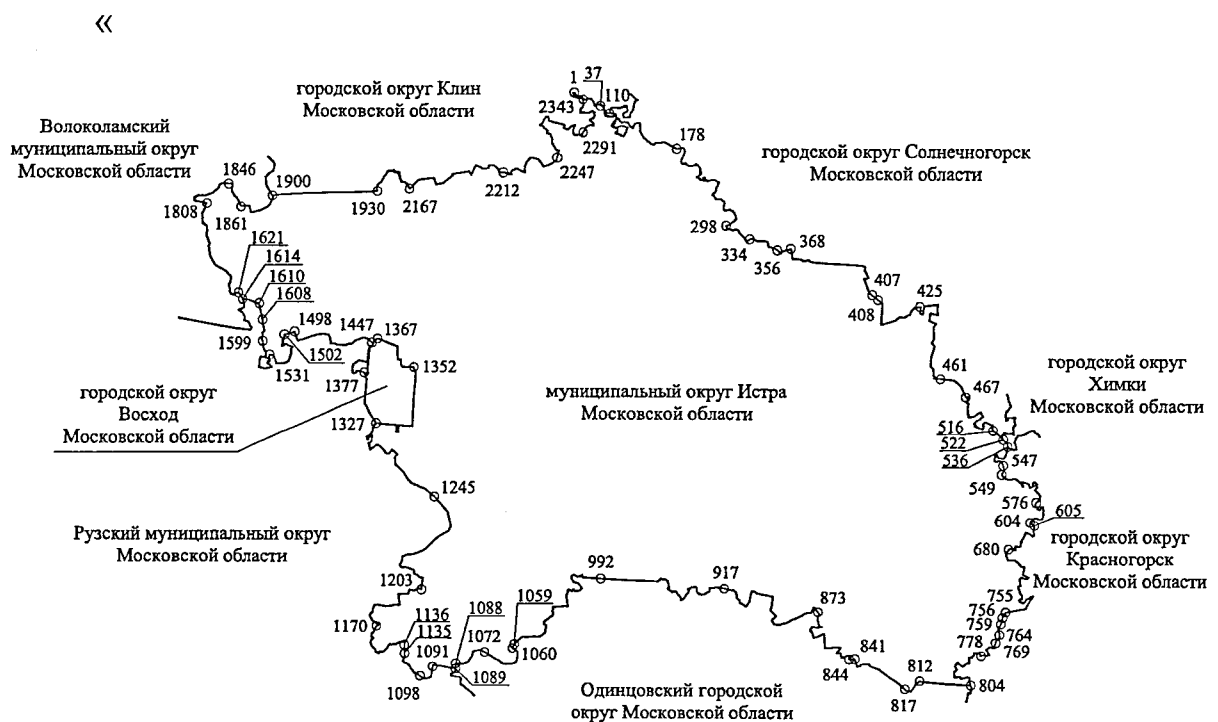
4) в приложении 1:

а) в нумерационном заголовке слова «к Закону Московской области «О границе городского округа Истра» заменить словами «к Закону Московской области «О границе муниципального округа Истра Московской области»;

б) наименование изложить в следующей редакции:

«КАРТА (СХЕМА) И ОПИСАНИЕ ГРАНИЦЫ МУНИЦИПАЛЬНОГО ОКРУГА ИСТРА МОСКОВСКОЙ ОБЛАСТИ»;

в) карту (схему) городского округа Истра изложить в следующей редакции:



Масштаб 1:400000

»;

г) в части 1 слова «городского округа Истра» заменить словами «муниципального округа Истра Московской области (далее – муниципальный округ Истра)»;

д) в части 2 слова «городского округа Истра» заменить словами «муниципального округа Истра»;

е) в части 3:

в абзаце первом слова «городского округа Истра» заменить словами «муниципального округа Истра»;

в пункте 2 слова «городского округа Клин, городского округа Истра, городского округа Солнечногорск» заменить словами «городского округа Клин Московской области, муниципального округа Истра, городского округа Солнечногорск Московской области»;

пункты 14 и 14¹ изложить в следующей редакции:

«14) от точки 516 граница проходит на юго-восток по северной границе 3 квартала Рождественского участкового лесничества до середины русла реки Грязева (узловая точка 522, расположенная на пересечении границ муниципального округа Истра, городского округа Солнечногорск Московской области, городского округа Химки Московской области);

14¹) от узловой точки 522 граница проходит на юго-восток по середине русла реки Грязева до пересечения середины русла реки Грязева с восточной границей 3 квартала Рождественского участкового лесничества (узловая точка 536, расположенная на пересечении границ муниципального округа Истра, городского округа Химки Московской области, городского округа Красногорск Московской области);»;

в пункте 27 слова «городского округа Красногорск, городского округа Истра, Одинцовского городского округа» заменить словами «городского округа Красногорск Московской области, муниципального округа Истра, Одинцовского городского округа Московской области»;

пункт 39 изложить в следующей редакции:

«39) от точки 1088 граница проходит на юго-запад по восточной границе 106 квартала Озернинского охотхозяйства до пересечения просек, ограничивающих 106 квартал Озернинского охотхозяйства и 10 квартал Звенигородского участкового лесничества (узловая точка 1089, расположенная на пересечении границ Одинцовского городского округа Московской области, муниципального округа Истра, Рузского муниципального округа Московской области);»;

в пункте 47 слова «Рузского городского округа, городского округа Истра, городского округа Восход» заменить словами «Рузского муниципального округа Московской области, муниципального округа Истра, городского округа Восход Московской области»;

пункт 50 изложить в следующей редакции:

«50) от точки 1367 граница проходит общим направлением на юг по восточной границе полосы отвода автомобильной дороги МБК до юго-западного угла 18 квартала Деньковского участкового лесничества, далее 267 метров на северо-запад (узловая точка 1377, расположенная на пересечении

границ муниципального округа Истра, городского округа Восход Московской области, Рузского муниципального округа Московской области);»;

в пункте 58 слова «Волоколамского городского округа, городского округа Истра, Рузского городского округа» заменить словами «Волоколамского муниципального округа Московской области, муниципального округа Истра, Рузского муниципального округа Московской области»;

в пункте 63 слова «городского округа Истра, Волоколамского городского округа, городского округа Клин» заменить словами «муниципального округа Истра, Волоколамского муниципального округа Московской области, городского округа Клин Московской области»;

5) в приложении 2:

а) в нумерационном заголовке слова «к Закону Московской области «О границе городского округа Истра» заменить словами «к Закону Московской области «О границе муниципального округа Истра Московской области»;

б) наименование изложить в следующей редакции:

«ГЕОДЕЗИЧЕСКИЕ ДАННЫЕ ГРАНИЦЫ МУНИЦИПАЛЬНОГО ОКРУГА ИСТРА МОСКОВСКОЙ ОБЛАСТИ».

Статья 9

Внести в Закон Московской области № 119/2017-ОЗ «О границе городского округа Чехов» (с изменениями, внесенными законами Московской области № 107/2019-ОЗ, № 277/2019-ОЗ, № 204/2021-ОЗ, № 120/2022-ОЗ) следующие изменения:

1) наименование изложить в следующей редакции:

«О границе муниципального округа Чехов Московской области»;

2) в статье 1:

а) часть 1 изложить в следующей редакции:

«1. В целях реализации положений Закона Московской области № 83/2017-ОЗ «Об организации местного самоуправления на территории Чеховского муниципального района» утвердить границу муниципального округа Чехов Московской области согласно карте (схеме) и описанию границы муниципального округа Чехов Московской области (приложение 1), геодезическим данным границы муниципального округа Чехов Московской области (приложение 2), являющимися неотъемлемыми частями настоящего Закона.»;

б) в части 2:

в абзаце первом слова «городского округа Чехов» заменить словами «муниципального округа Чехов Московской области (далее – муниципальный округ Чехов)»;

в абзаце втором слова «городского округа Чехов» заменить словами «муниципального округа Чехов»;

3) статью 2 изложить в следующей редакции:

«Статья 2

1. Населенные пункты, находящиеся в границе муниципального округа
Чехов:

Чехов – город Московской области;
Крюково – поселок городского типа;
Столбовая – поселок городского типа;
Троицкое – поселок городского типа;
Аксенчиково – деревня;
Алачково – деревня;
Алексеевка – деревня;
Алфёрово – деревня;
Алфёрово – поселок;
Антропово – деревня;
Бавыкино – деревня;
Баранцево – деревня;
Бегичево – деревня;
Беляево – деревня;
Березенки – деревня;
Берёзки – поселок;
Бершово – деревня;
Богдановка – деревня;
Большое Петровское – деревня;
Ботвинино – деревня;
Булгаково – деревня;
Булычёво – деревня;
Бутырки – деревня;
Васино – деревня;
Васькино – деревня;
Васькино – поселок;
Ваулово – деревня;
Венюково – деревня;
Верхнее Пикалово – деревня;
Волосово – деревня;
Высоково – деревня;
Гавриково – деревня;
Глуховка – деревня;
Гольгино – деревня;
Горелово – деревня;
Городище – деревня;
Гришенки – деревня;
Гришино – деревня;
Детково – деревня;
Дидяково – деревня;

Дмитровка – деревня;
дома отдыха «Лопасня» – поселок;
Дубинино – деревня;
Дубна – село;
Дубровка – деревня;
Дулово – деревня;
Ермолovo – деревня;
Еськино – деревня;
Ефимовка – деревня;
Жальское – деревня;
Завалипьево – деревня;
Захарково – деревня;
Змеёвка – деревня;
Зыкеево – деревня;
Ивановское – село;
Ивачково – деревня;
Ивино – деревня;
Игумново – деревня;
Ишино – деревня;
Капустино – деревня;
Каргашиново – деревня;
Кармашовка – деревня;
Карьково – деревня;
Климовка – деревня;
Коровино – деревня;
Костомарово – деревня;
Красные Орлы – деревня;
Красные Холмы – деревня;
Кудаево – деревня;
Кузьмино-Фильчаково – деревня;
Кулаково – деревня;
Курниково – деревня;
Легчищево – деревня;
Леониха – деревня;
Леоново – деревня;
Лешино – деревня;
Лопино – деревня;
Луч – поселок;
Любучаны – деревня;
Любучаны – поселок;
Люторецкое – деревня;
Малое Петровское – деревня;
Мальцы – деревня;
Манушкино – деревня;
Масловка – деревня;

Масново-Жуково – деревня;
Мелихово – село;
Мерлеево – деревня;
Мещерское – деревня;
Мещерское – поселок;
Молоди – село;
Муковнино – деревня;
Нащёкино – деревня;
Нижнее Пикалово – деревня;
Никоново – деревня;
Новгородово – деревня;
Новоселки – село;
Новый Быт – село;
Оксино – деревня;
Панино – деревня;
Перхурово – деревня;
Першино – деревня;
Песоченка – поселок;
Петропавловка – деревня;
Пешково – деревня;
Пешково – село;
Плешкино – деревня;
Плужково – деревня;
Покров – деревня;
Поповка – деревня;
Попово – деревня;
Поспелиха – деревня;
Пронино – деревня;
Прохорово – деревня;
Прудки – деревня;
Радутино – деревня;
Растовка – деревня;
Репниково – деревня;
Сандарово – деревня;
Сафоново – деревня;
Сенино – деревня;
Сергеево – деревня;
Сидориха – деревня;
Скурыгино – деревня;
Слепушкино – деревня;
Солнышково – деревня;
Солодовка – деревня;
Сохинки – деревня;
Спас-Темня – деревня;
станции Детково – поселок;

Стремилово – село;
Талалихино – село;
Талеж – село;
Томарово – деревня;
Тюфанка – деревня;
Углешня – деревня;
Филипповское – деревня;
Хлевино – деревня;
Ходаево – деревня;
Хоросино – деревня;
Чепелёво – деревня;
Чубарово – деревня;
Чудиново – деревня;
Шарапово – деревня;
Шарапово – село;
Якшино – деревня.

2. Административным центром муниципального округа Чехов является город Чехов Московской области.»;

4) в приложении 1:

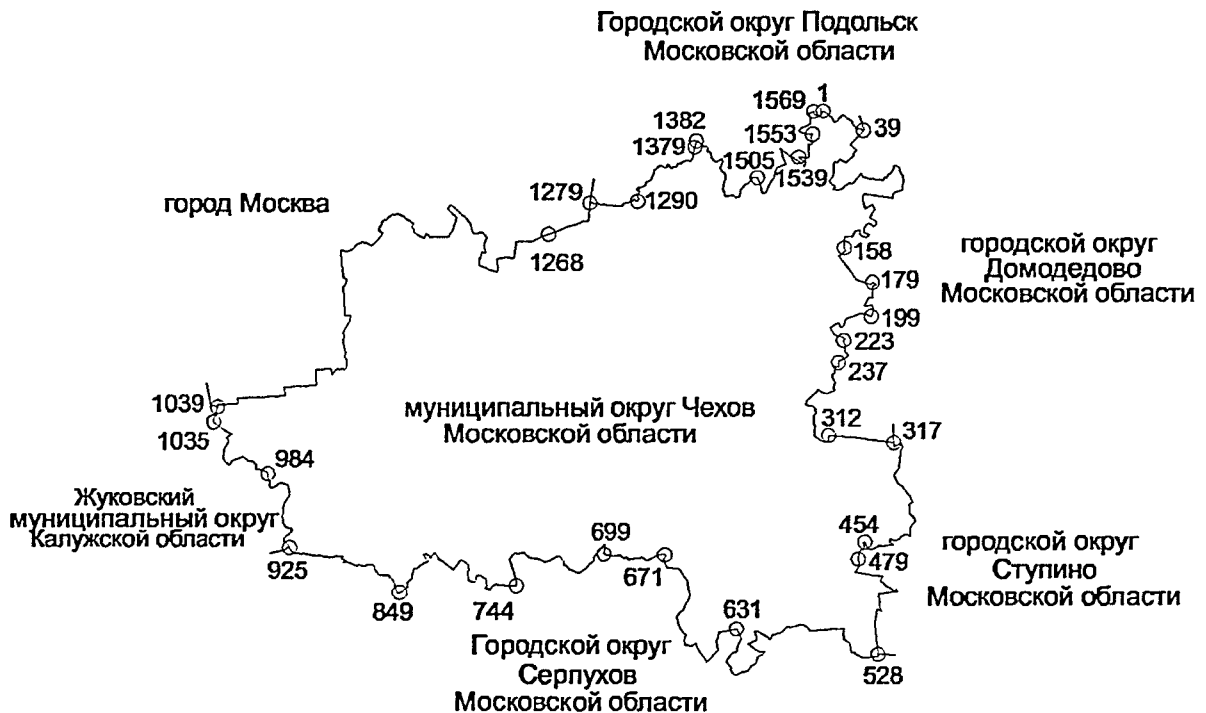
а) в нумерационном заголовке слова «к Закону Московской области «О границе городского округа Чехов» заменить словами «к Закону Московской области «О границе муниципального округа Чехов Московской области»;

б) наименование изложить в следующей редакции:

«КАРТА (СХЕМА) И ОПИСАНИЕ ГРАНИЦЫ МУНИЦИПАЛЬНОГО ОКРУГА ЧЕХОВ МОСКОВСКОЙ ОБЛАСТИ»;

в) карту (схему) городского округа Чехов изложить в следующей редакции:

«



Масштаб 1:400000

»;

г) в части 1 слова «городского округа Чехов» заменить словами «муниципального округа Чехов Московской области (далее – муниципальный округ Чехов)»;

д) в части 2 слова «городского округа Чехов» заменить словами «муниципального округа Чехов»;

е) в части 3:

в абзаце первом слова «городского округа Чехов» заменить словами «муниципального округа Чехов»;

в пункте 1 слова «городского округа Чехов, городского округа Домодедово, Городского округа Подольск» заменить словами «муниципального округа Чехов, городского округа Домодедово Московской области, Городского округа Подольск Московской области»;

пункт 8 изложить в следующей редакции:

«8) от точки 312 граница проходит на восток по северным границам 11, 12, 13 кварталов Чеховского участкового лесничества до восточной границы 13 квартала Чеховского участкового лесничества (узловая точка 317, расположенная на пересечении границ муниципального округа Чехов, городского округа Домодедово Московской области, городского округа Ступино Московской области);»;

в пункте 11 слова «городского округа Чехов, городского округа Серпухов, городского округа Ступино» заменить словами «муниципального округа Чехов, Городского округа Серпухов Московской области, городского округа Ступино Московской области»;

в пункте 17 слова «городского округа Чехов, городского округа

Серпухов, муниципального района «Жуковский район» Калужской области» заменить словами «муниципального округа Чехов, Городского округа Серпухов Московской области, Жуковского муниципального округа Калужской области»;

в пункте 20 слова «городского округа Чехов, Жуковского муниципального района Калужской области» заменить словами «муниципального округа Чехов, Жуковского муниципального округа Калужской области»;

в пункте 22 слова «Городского округа Подольск, городского округа Чехов» заменить словами «Городского округа Подольск Московской области, муниципального округа Чехов»;

5) в приложении 2:

а) в нумерационном заголовке слова «к Закону Московской области «О границе городского округа Чехов» заменить словами «к Закону Московской области «О границе муниципального округа Чехов Московской области»;

б) наименование изложить в следующей редакции:

«ГЕОДЕЗИЧЕСКИЕ ДАННЫЕ ГРАНИЦЫ МУНИЦИПАЛЬНОГО ОКРУГА ЧЕХОВ МОСКОВСКОЙ ОБЛАСТИ».

Статья 10

Внести в Закон Московской области № 1/2018-ОЗ «Об организации местного самоуправления на территории Можайского муниципального района» (с изменениями, внесенными законами Московской области № 107/2019-ОЗ, № 277/2019-ОЗ, № 297/2020-ОЗ, № 120/2022-ОЗ) следующие изменения:

1) статью 1 дополнить абзацем следующего содержания:

«С 1 января 2025 года муниципальное образование Можайский городской округ Московской области Законом Московской области № 226/2024-ОЗ «О регулировании отдельных вопросов, связанных с наделением статусом муниципального округа отдельных муниципальных образований Московской области» наделено статусом муниципального округа.»;

2) в статье 2:

а) часть 1 изложить в следующей редакции:

«1. Утвердить границу Можайского муниципального округа Московской области согласно карте (схеме) и описанию границы Можайского муниципального округа Московской области (приложение 1), геодезическим данным границы Можайского муниципального округа Московской области (приложение 2), являющимися неотъемлемыми частями настоящего Закона.»;

б) в части 2:

в абзаце первом слова «Можайского городского округа» заменить словами «Можайского муниципального округа Московской области (далее – Можайский муниципальный округ)»;

в абзаце втором слова «Можайского городского округа» заменить словами «Можайского муниципального округа»;

3) в статье 3:

а) в абзаце первом части 1 слова «Можайского городского округа» заменить словами «Можайского муниципального округа»;

б) в части 2 слова «Можайского городского округа» заменить словами «Можайского муниципального округа»;

4) статьи 4 и 5 признать утратившими силу;

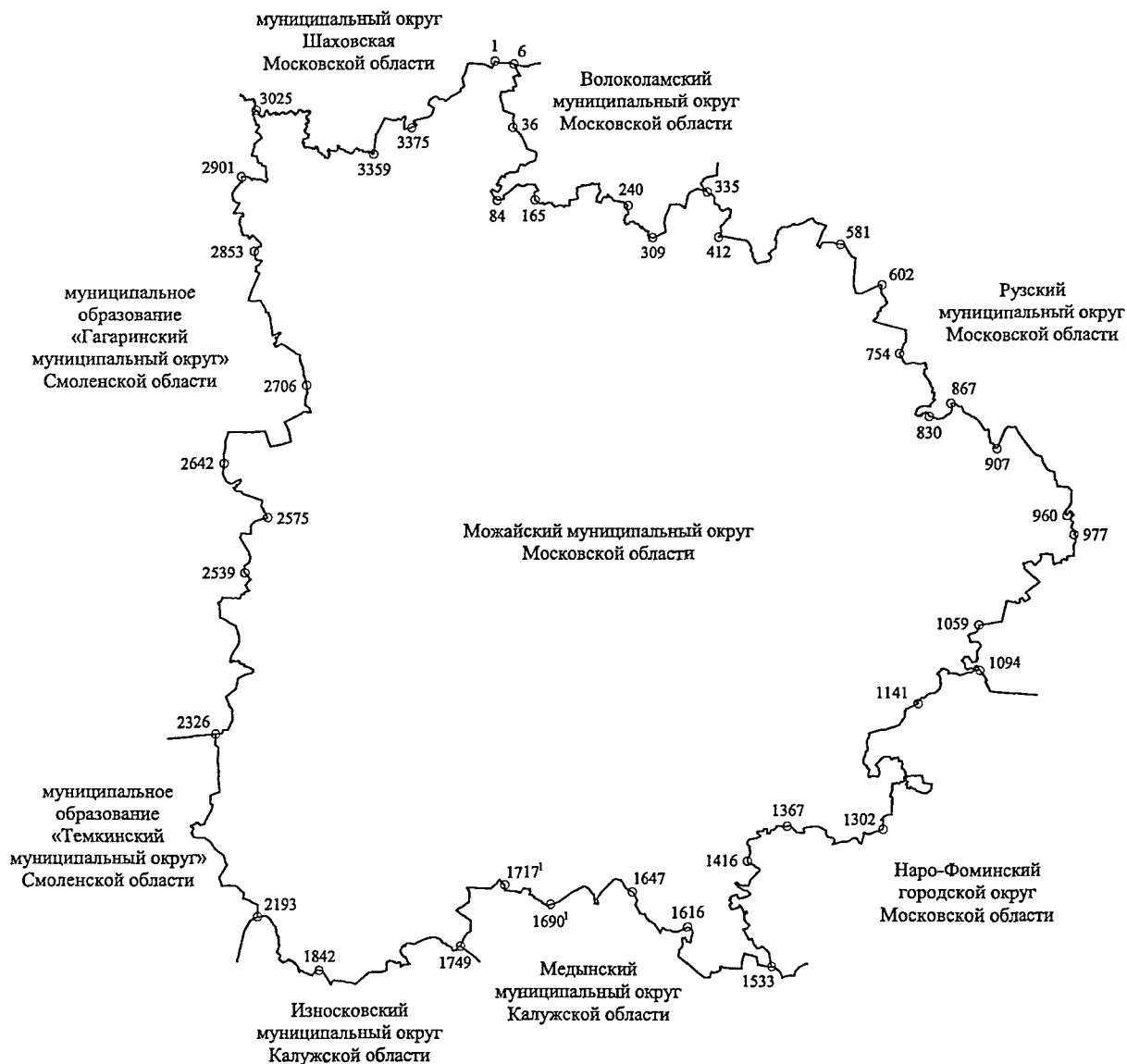
5) в приложении 1:

а) наименование изложить в следующей редакции:

«КАРТА (СХЕМА) И ОПИСАНИЕ ГРАНИЦЫ МОЖАЙСКОГО МУНИЦИПАЛЬНОГО ОКРУГА МОСКОВСКОЙ ОБЛАСТИ»;

б) карту (схему) Можайского городского округа изложить в следующей редакции:

<<



Масштаб 1:400000

>>;

в) в части 1 слова «Можайского городского округа» заменить словами «Можайского муниципального округа Московской области (далее – Можайский муниципальный округ)»;

г) в части 2 слова «Можайского городского округа» заменить словами «Можайского муниципального округа»;

д) в части 3:

в абзаце первом слова «Можайского городского округа» заменить словами «Можайского муниципального округа»;

в пункте 1 слова «Можайского городского округа, Волоколамского городского округа, городского округа Шаховская» заменить словами «Можайского муниципального округа, Волоколамского муниципального округа Московской области, муниципального округа Шаховская Московской области»;

в пункте 7 слова «Можайского городского округа, Волоколамского городского округа, Рузского городского округа» заменить словами

«Можайского муниципального округа, Волоколамского муниципального округа Московской области, Рузского муниципального округа Московской области»;

пункт 18 изложить в следующей редакции:

«18) от точки 1059 граница проходит на юго-запад по восточным границам 28, 33, 32, 37 кварталов Борисовского участкового лесничества до юго-восточного угла 37 квартала Борисовского участкового лесничества (узловая точка 1094, расположенная на пересечении границ Можайского муниципального округа, Наро-Фоминского городского округа Московской области, Рузского муниципального округа Московской области);»;

в пункте 23 слова «Можайского городского округа, Наро-Фоминского городского округа, муниципального района «Медынский район» Калужской области» заменить словами «Можайского муниципального округа, Наро-Фоминского городского округа Московской области, Медынского муниципального округа Калужской области»;

в пункте 28 слова «Можайского городского округа, муниципального района «Медынский район» Калужской области, муниципального района «Износковский район» Калужской области» заменить словами «Можайского муниципального округа, Медынского муниципального округа Калужской области, Износковского муниципального округа Калужской области»;

в пункте 30 слова «Можайского городского округа, муниципального района «Износковский район» Калужской области, Темкинского района Смоленской области» заменить словами «Можайского муниципального округа, Износковского муниципального округа Калужской области, муниципального образования «Темкинский муниципальный округ» Смоленской области»;

в пункте 31 слова «Можайского городского округа, Темкинского муниципального района Смоленской области, Гагаринского муниципального района Смоленской области» заменить словами «Можайского муниципального округа, муниципального образования «Темкинский муниципальный округ» Смоленской области, муниципального образования «Гагаринский муниципальный округ» Смоленской области»;

в пункте 38 слова «Можайского городского округа, городского округа Шаховская, Гагаринского муниципального района Смоленской области» заменить словами «Можайского муниципального округа, муниципального округа Шаховская Московской области, муниципального образования «Гагаринский муниципальный округ» Смоленской области»;

б) наименование приложения 2 изложить в следующей редакции:

«ГЕОДЕЗИЧЕСКИЕ ДАННЫЕ ГРАНИЦЫ МОЖАЙСКОГО МУНИЦИПАЛЬНОГО ОКРУГА МОСКОВСКОЙ ОБЛАСТИ».

Статья 11

Внести в Закон Московской области № 85/2018-ОЗ «О границе Дмитровского городского округа» (с изменениями, внесенными законами Московской области № 248/2018-ОЗ, № 36/2019-ОЗ, № 107/2019-ОЗ,

№ 208/2019-ОЗ, № 278/2019-ОЗ, № 16/2020-ОЗ, № 128/2020-ОЗ, № 29/2021-ОЗ, № 121/2023-ОЗ) следующие изменения:

1) наименование изложить в следующей редакции:

«О границе Дмитровского муниципального округа Московской области»;

2) в статье 1:

а) часть 1 изложить в следующей редакции:

«В целях реализации положений Закона Московской области № 55/2018-ОЗ «Об организации местного самоуправления на территории Дмитровского муниципального района» утвердить границу Дмитровского муниципального округа Московской области согласно карте (схеме) и описанию границы Дмитровского муниципального округа Московской области (приложение 1), геодезическим данным границы Дмитровского муниципального округа Московской области (приложение 2), являющимися неотъемлемыми частями настоящего Закона.»;

б) в части 2:

в абзаце первом слова «Дмитровского городского округа» заменить словами «Дмитровского муниципального округа Московской области (далее – Дмитровский муниципальный округ)»;

в абзаце втором слова «Дмитровского городского округа» заменить словами «Дмитровского муниципального округа»;

3) в статье 2:

а) в абзаце первом части 1 слова «Дмитровского городского округа» заменить словами «Дмитровского муниципального округа»;

б) в части 2 слова «Дмитровского городского округа» заменить словами «Дмитровского муниципального округа»;

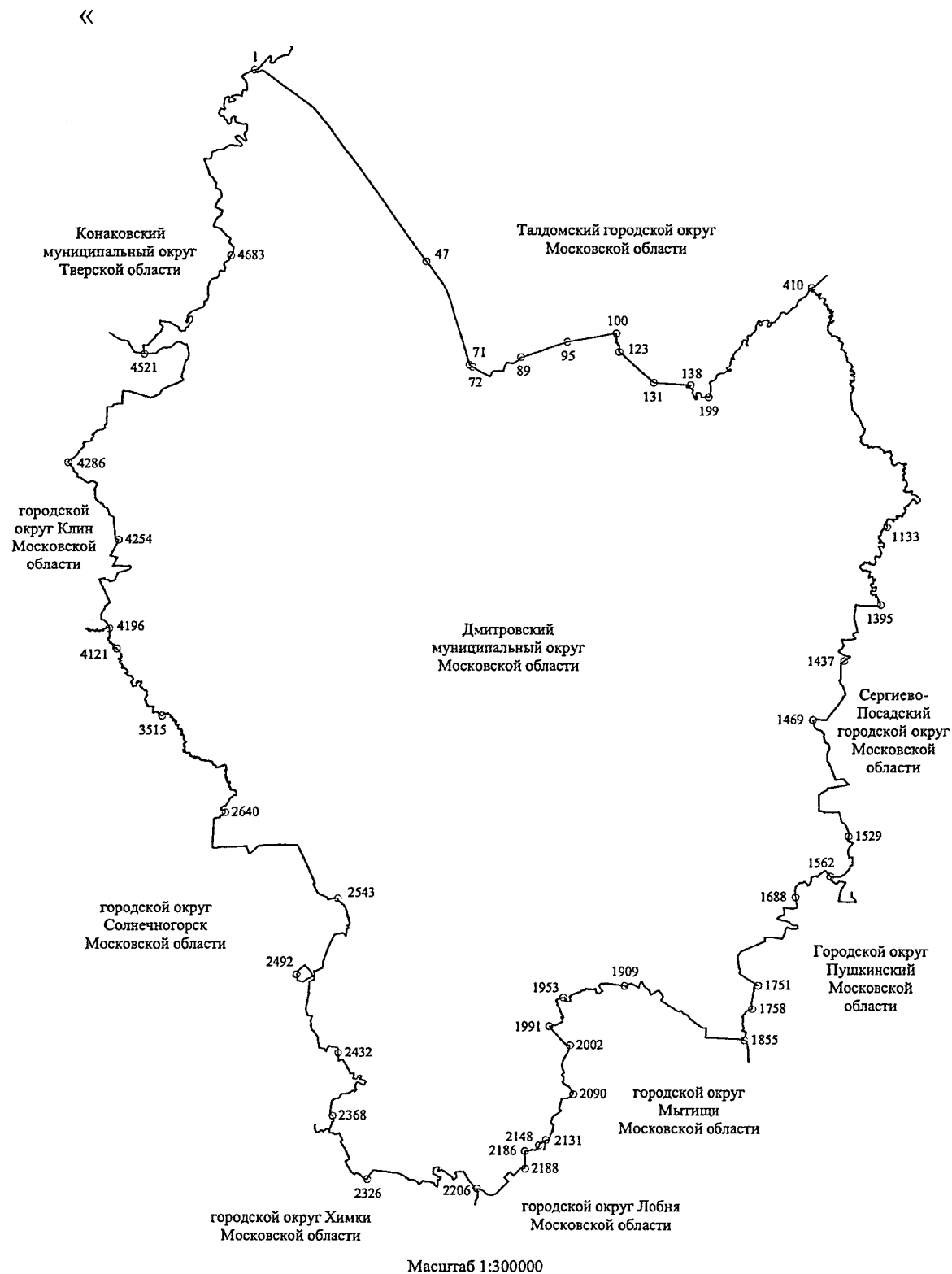
4) в приложении 1:

а) в нумерационном заголовке слова «к Закону Московской области «О границе Дмитровского городского округа» заменить словами «к Закону Московской области «О границе Дмитровского муниципального округа Московской области»;

б) наименование изложить в следующей редакции:

«КАРТА (СХЕМА) И ОПИСАНИЕ ГРАНИЦЫ ДМИТРОВСКОГО МУНИЦИПАЛЬНОГО ОКРУГА МОСКОВСКОЙ ОБЛАСТИ»;

в) карту (схему) Дмитровского городского округа изложить в следующей редакции:



»;

г) в части 1 слова «Дмитровского городского округа» заменить словами «Дмитровского муниципального округа Московской области (далее – Дмитровский муниципальный округ)»;

д) в части 2 слова «Дмитровского городского округа» заменить словами «Дмитровского муниципального округа»;

е) в части 3:

в абзаце первом слова «Дмитровского городского округа» заменить

словами «Дмитровского муниципального округа»;

пункт 11 изложить в следующей редакции:

«11) от точки 199 граница проходит на северо-восток по середине русла реки Дубны до слияния русел рек Дубны, Вели (узловая точка 410, расположенная на пересечении границ Дмитровского муниципального округа, Талдомского городского округа Московской области, Сергиево-Посадского городского округа Московской области);»;

в пункте 17 слова «Дмитровского городского округа, Сергиево-Посадского городского округа, Пушкинского городского округа» заменить словами «Дмитровского муниципального округа, Сергиево-Посадского городского округа Московской области, Городского округа Пушкинский Московской области»;

пункт 21 изложить в следующей редакции:

«21) от точки 1758 граница проходит 2921 метр на юг по середине русла безымянного ручья, по восточной границе 123 квартала Гришинского участкового лесничества до узловой точки 1855, расположенной на пересечении границ Дмитровского муниципального округа, Городского округа Пушкинский Московской области, городского округа Мытищи Московской области);»;

в пункте 27 слова «Дмитровского городского округа, городского округа Мытищи, городского округа Лобня» заменить словами «Дмитровского муниципального округа, городского округа Мытищи Московской области, городского округа Лобня Московской области»;

в пункте 31 слова «Дмитровского городского округа, городского округа Лобня, городского округа Солнечногорск» заменить словами «Дмитровского муниципального округа, городского округа Лобня Московской области, городского округа Солнечногорск Московской области»;

пункт 40 изложить в следующей редакции:

«40) от точки 4121 граница проходит на северо-запад по середине русла реки Лутосни до юго-западной границы урочища Маслово (узловая точка 4196, расположенная на пересечении границ городского округа Солнечногорск Московской области, Дмитровского муниципального округа, городского округа Клин Московской области);»;

в пункте 43 слова «Дмитровского городского округа, городского округа Клин, Конаковского муниципального района Тверской области» заменить словами «Дмитровского муниципального округа, городского округа Клин Московской области, Конаковского муниципального округа Тверской области»;

пункт 45 изложить в следующей редакции:

«45) от точки 4683 граница проходит по середине русла реки Сестры до пересечения с юго-западной границей полосы отвода ФГБУ «Канал имени Москвы» (узловая точка 1, расположенная на пересечении границ Дмитровского муниципального округа, Талдомского городского округа Московской области, Конаковского муниципального округа Тверской области).»;

5) в приложении 2:

а) в нумерационном заголовке слова «к Закону Московской области «О границе Дмитровского городского округа» заменить словами «к Закону Московской области «О границе Дмитровского муниципального округа Московской области»;

б) наименование изложить в следующей редакции:

«ГЕОДЕЗИЧЕСКИЕ ДАННЫЕ ГРАНИЦЫ ДМИТРОВСКОГО МУНИЦИПАЛЬНОГО ОКРУГА МОСКОВСКОЙ ОБЛАСТИ».

Статья 12

Внести в Закон Московской области № 58/2019-ОЗ «Об организации местного самоуправления на территории Раменского муниципального района» (с изменениями, внесенными законами Московской области № 278/2019-ОЗ, № 128/2020-ОЗ, № 297/2020-ОЗ, № 7/2021-ОЗ, № 117/2021-ОЗ, № 40/2023-ОЗ, № 48/2023-ОЗ, № 145/2024-ОЗ, № 251/2024-ОЗ) следующие изменения:

1) статью 1 дополнить абзацем следующего содержания:

«С 1 января 2025 года муниципальное образование Раменский городской округ Московской области Законом Московской области № 226/2024-ОЗ «О регулировании отдельных вопросов, связанных с наделением статусом муниципального округа отдельных муниципальных образований Московской области» наделено статусом муниципального округа.»;

2) в статье 2:

а) часть 1 изложить в следующей редакции:

«1. Утвердить границу Раменского муниципального округа Московской области согласно карте (схеме) и описанию границы Раменского муниципального округа Московской области (приложение 1), геодезическим данным границы Раменского муниципального округа Московской области (приложение 2), являющимися неотъемлемыми частями настоящего Закона.»;

б) в части 2:

в абзаце первом слова «Раменского городского округа» заменить словами «Раменского муниципального округа (далее – Раменский муниципальный округ)»;

в абзаце втором слова «Раменского городского округа» заменить словами «Раменского муниципального округа»;

3) в статье 3:

в абзаце первом части 1 слова «Раменского городского округа» заменить словами «Раменского муниципального округа»;

в части 2 слова «Раменского городского округа» заменить словами «Раменского муниципального округа»;

в части 3 слова «Раменского городского округа» заменить словами «Раменского муниципального округа»;

4) статьи 4 и 5 признать утратившими силу;

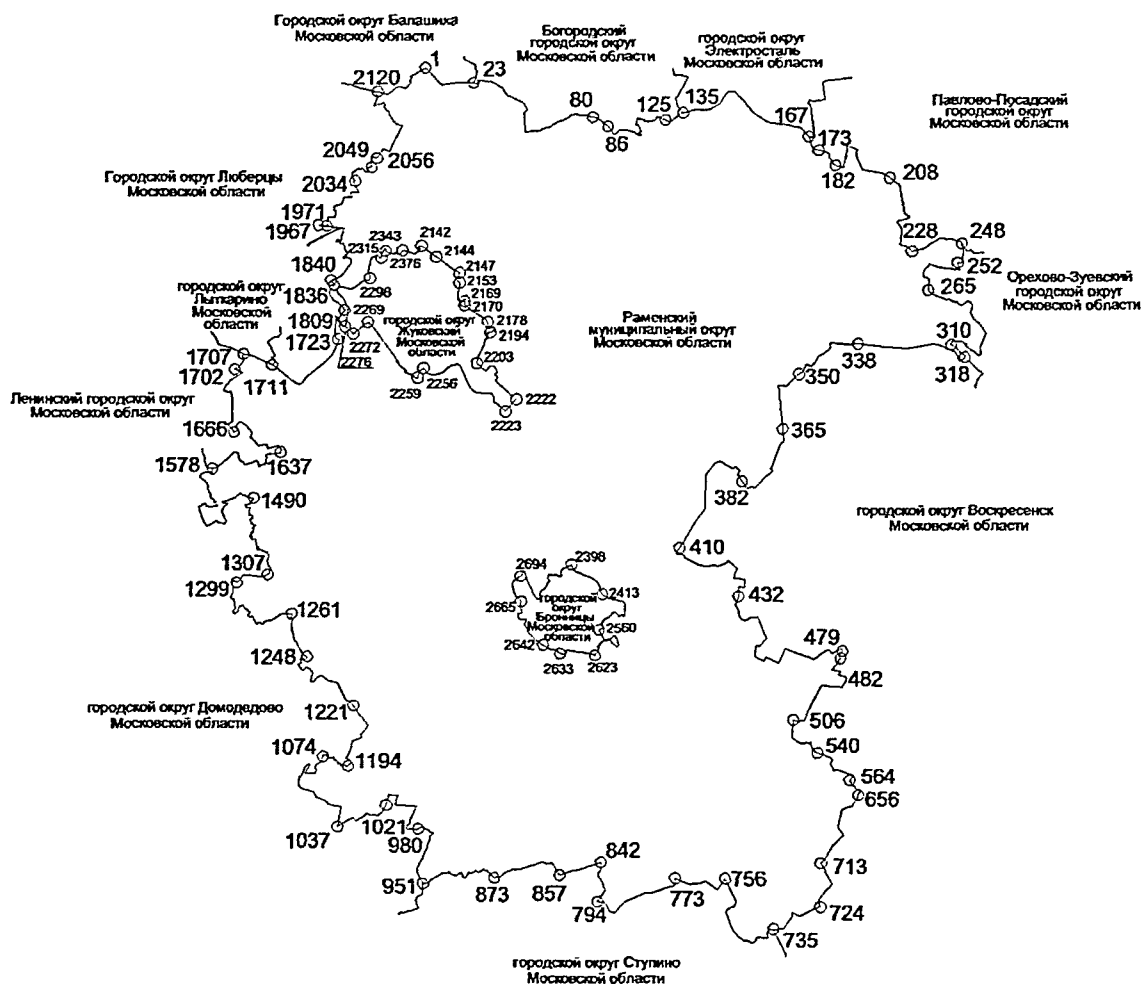
5) в приложении 1:

а) наименование изложить в следующей редакции:

«КАРТА (СХЕМА) И ОПИСАНИЕ ГРАНИЦЫ РАМЕНСКОГО МУНИЦИПАЛЬНОГО ОКРУГА МОСКОВСКОЙ ОБЛАСТИ»;

б) карту (схему) Раменского городского округа изложить в следующей редакции:

«



Масштаб 1:400000

»;

в) в части 1 слова «Раменского городского округа» заменить словами «Раменского муниципального округа Московской области (далее – Раменский муниципальный округ)»;

г) в части 2 слова «Раменского городского округа» заменить словами «Раменского муниципального округа»;

д) в части 3:

в абзаце первом слова «Раменского городского округа» заменить словами «Раменского муниципального округа»;

в пункте 1 слова «Городского округа Балашиха, Богородского городского округа, Раменского городского округа» заменить словами «Городского округа Балашиха Московской области, Богородского городского округа Московской области, Раменского муниципального округа»;

пункты 5 и 6 изложить в следующей редакции:

«5) от точки 125 граница проходит 1313 метров на северо-восток по северным границам 5, 2, 1 кварталов Раменского участкового лесничества (узловая точка 135, расположенная на пересечении границ Богородского городского округа Московской области, городского округа Электросталь Московской области, Раменского муниципального округа);

6) от узловой точки 135 граница проходит общим направлением на восток по северным границам 1, 2, 5, 10, 11, 12 кварталов Гжельского участкового лесничества Виноградовского лесничества (далее – Гжельское участковое лесничество) до западного угла 12 квартала Гжельского участкового лесничества (узловая точка 167, расположенная на пересечении границ городского округа Электросталь Московской области, Раменского муниципального округа, Павлово-Посадского городского округа Московской области);»;

в пункте 11 слова «Павлово-Посадского городского округа Московской области, Раменского городского округа, Орехово-Зуевского городского округа» заменить словами «Павлово-Посадского городского округа Московской области, Раменского муниципального округа, Орехово-Зуевского городского округа Московской области»;

пункт 15 изложить в следующей редакции:

«15) от точки 310 граница проходит 1190 метров на юго-восток по южной границе территории ЗАО «Гжельское» до узловой точки 318, расположенной на пересечении границ Орехово-Зуевского городского округа Московской области, Раменского муниципального округа, городского округа Воскресенск Московской области);»;

пункт 30 изложить в следующей редакции:

«30) от точки 724 граница проходит по южным границам 96, 95, 99, 98 кварталов Ульянинского участкового лесничества, восточной границе 100 квартала Ульянинского участкового лесничества до восточного угла указанного квартала (узловая точка 735, расположенная на пересечении границ городского округа Воскресенск Московской области, городского округа Ступино Московской области, Раменского муниципального округа);»;

в пункте 37 слова «городского округа Домодедово, городского округа Ступино, Раменского городского округа» заменить словами «городского округа Домодедово Московской области, городского округа Ступино Московской области, Раменского муниципального округа»;

в пункте 49 слова «городского округа Домодедово, Раменского городского округа, Ленинского городского округа» заменить словами «городского округа Домодедово Московской области, Раменского муниципального округа, Ленинского городского округа Московской области»;

пункт 53 изложить в следующей редакции:

«53) от точки 1702 граница проходит на северо-восток до середины русла реки Москвы (узловая точка 1707, расположенная на пересечении границ городского округа Лыткарино Московской области, Раменского муниципального округа, Ленинского городского округа Московской области);»;

в пункте 54 слова «городского округа Лыткарино Московской области, Раменского городского округа, городского округа Люберцы Московской области» заменить словами «городского округа Лыткарино Московской области, Раменского муниципального округа, Городского округа Люберцы Московской области»;

в пункте 64 слова «городского округа Люберцы, Городского округа Балашиха, Раменского городского округа» заменить словами «Городского округа Люберцы Московской области, Городского округа Балашиха Московской области, Раменского муниципального округа»;

б) наименование приложения 2 изложить в следующей редакции:

«ГЕОДЕЗИЧЕСКИЕ ДАННЫЕ ГРАНИЦЫ РАМЕНСКОГО МУНИЦИПАЛЬНОГО ОКРУГА МОСКОВСКОЙ ОБЛАСТИ».

Статья 13

Внести в Закон Московской области № 139/2019-ОЗ «О границе Волоколамского городского округа» (с изменением, внесенным Законом Московской области № 128/2020-ОЗ) следующие изменения:

1) наименование изложить в следующей редакции:

«О границе Волоколамского муниципального округа Московской области»;

2) в статье 1:

а) часть 1 изложить в следующей редакции:

«1. В целях реализации положений Закона Московской области № 69/2019-ОЗ «Об организации местного самоуправления на территории Волоколамского муниципального района» утвердить границу Волоколамского муниципального округа Московской области согласно карте (схеме) и описанию границы Волоколамского муниципального округа Московской области (приложение 1), геодезическим данным границы Волоколамского муниципального округа (приложение 2), являющимися неотъемлемыми частями настоящего Закона.»;

б) в части 2:

в абзаце первом слова «Волоколамского городского округа» заменить словами «Волоколамского муниципального округа Московской области (далее – Волоколамский муниципальный округ)»;

в абзаце втором слова «Волоколамского городского округа» заменить словами «Волоколамского муниципального округа»;

3) в статье 2:

а) в абзаце первом части 1 слова «Волоколамского городского округа» заменить словами «Волоколамского муниципального округа»;

б) в части 2 слова «Волоколамского городского округа» заменить словами «Волоколамского муниципального округа»;

в) в части 3 слова «Волоколамского городского округа» заменить словами

«Волоколамского муниципального округа»;

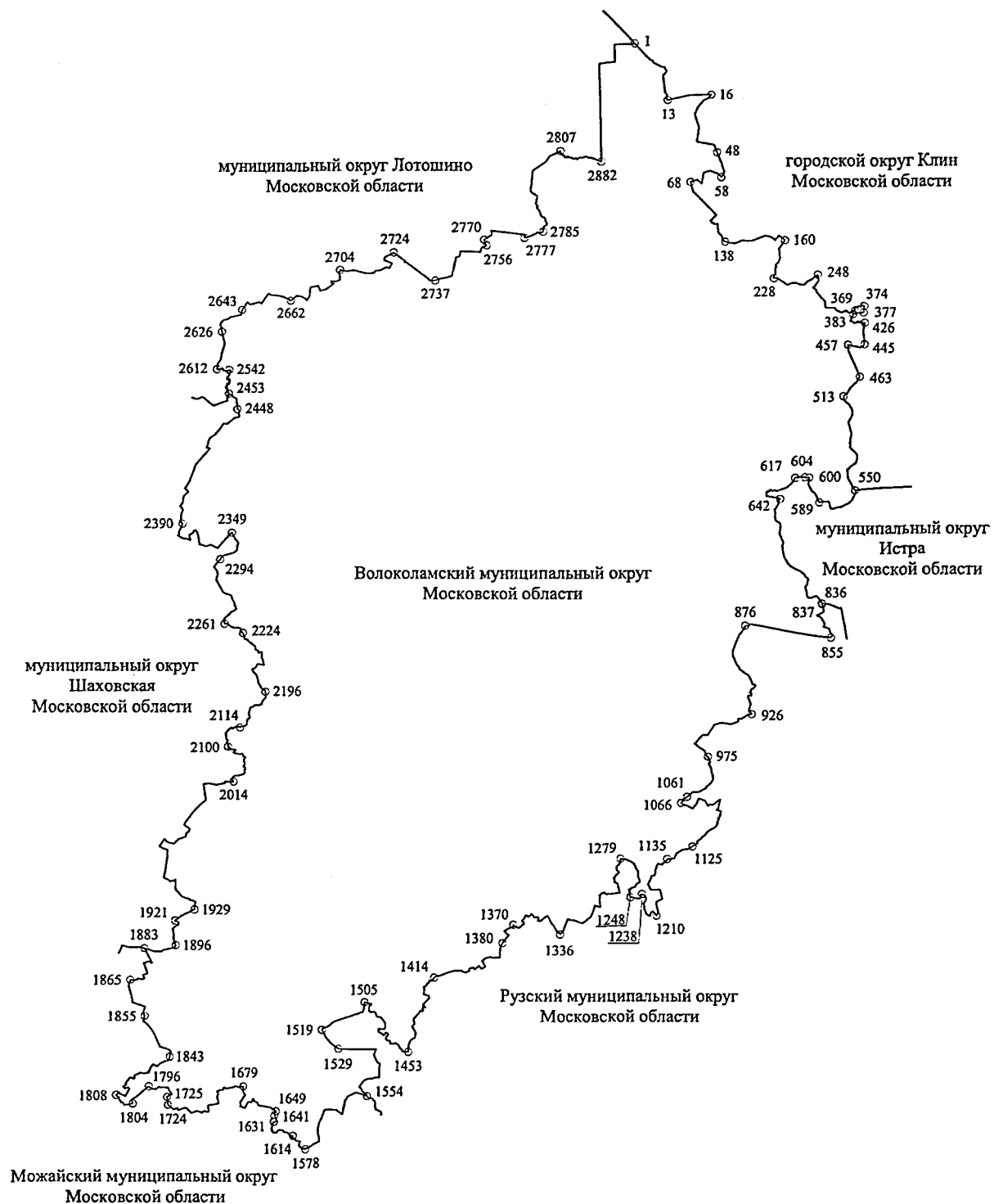
4) в приложении 1:

а) в нумерационном заголовке слова «к Закону Московской области «О границе Волоколамского городского округа» заменить словами «к Закону Московской области «О границе Волоколамского муниципального округа Московской области»;

б) наименование изложить в следующей редакции:

«КАРТА (СХЕМА) И ОПИСАНИЕ ГРАНИЦЫ ВОЛОКОЛАМСКОГО МУНИЦИПАЛЬНОГО ОКРУГА МОСКОВСКОЙ ОБЛАСТИ»;

в) карту (схему) Волоколамского городского округа изложить в следующей редакции:



»;

г) в части 1 слова «Волоколамского городского округа» заменить словами «Волоколамского муниципального округа Московской области (далее — Волоколамский муниципальный округ)»;

д) в части 2 слова «Волоколамского городского округа» заменить словами «Волоколамского муниципального округа»;

е) в части 3:

в абзаце первом слова «Волоколамского городского округа» заменить

словами «Волоколамского муниципального округа»;

в пункте 19 слова «Волоколамского городского округа, городского округа Клин, городского округа Истра» заменить словами «Волоколамского муниципального округа, городского округа Клин Московской области, муниципального округа Истра Московской области»;

в пункте 25 слова «Волоколамского городского округа, городского округа Истра, Рузского городского округа» заменить словами «Волоколамского муниципального округа, муниципального округа Истра Московской области, Рузского муниципального округа Московской области»;

в пункте 47 слова «Волоколамского городского округа, Рузского городского округа, Можайского городского округа» заменить словами «Волоколамского муниципального округа, Рузского муниципального округа Московской области, Можайского муниципального округа Московской области»;

в пункте 62 слова «Волоколамского городского округа, Можайского городского округа, городского округа Шаховская» заменить словами «Волоколамского муниципального округа, Можайского муниципального округа Московской области, муниципального округа Шаховская Московской области»;

пункт 76 изложить в следующей редакции:

«76) от точки 2448 граница проходит на северо-восток по юго-западной границе территории ПСК «Ярополецкий» до середины русла реки Колпяны (узловая точка 2453, расположенная на пересечении границ Волоколамского муниципального округа, муниципального округа Шаховская Московской области, муниципального округа Лотошино Московской области);»;

в пункте 91 слова «Волоколамского городского округа, городского округа Лотошино, городского округа Клин» заменить словами «Волоколамского муниципального округа, муниципального округа Лотошино Московской области, городского округа Клин Московской области»;

5) в приложении 2:

а) в нумерационном заголовке слова «к Закону Московской области «О границе Волоколамского городского округа» заменить словами «к Закону Московской области «О границе Волоколамского муниципального округа Московской области»;

б) наименование изложить в следующей редакции:

«ГЕОДЕЗИЧЕСКИЕ ДАННЫЕ ГРАНИЦЫ ВОЛОКОЛАМСКОГО МУНИЦИПАЛЬНОГО ОКРУГА МОСКОВСКОЙ ОБЛАСТИ».

Статья 14

Внести в Закон Московской области № 140/2019-ОЗ «О границе городского округа Лотошино» (с изменениями, внесенными законами Московской области № 128/2020-ОЗ, № 241/2024-ОЗ) следующие изменения:

1) наименование изложить в следующей редакции:

«О границе муниципального округа Лотошино Московской области»;

2) в статье 1:

а) часть 1 изложить в следующей редакции:

«1. В целях реализации положений Закона Московской области № 85/2019-ОЗ «Об организации местного самоуправления на территории Лотошинского муниципального района» утвердить границу муниципального округа Лотошино Московской области согласно карте (схеме) и описанию границы муниципального округа Лотошино Московской области (приложение 1), геодезическим данным границы муниципального округа Лотошино Московской области (приложение 2), являющимися неотъемлемыми частями настоящего Закона.»;

б) в части 2:

в абзаце первом слова «городского округа Лотошино» заменить словами «муниципального округа Лотошино Московской области (далее – муниципальный округ Лотошино)»;

в абзаце втором слова «городского округа Лотошино» заменить словами «муниципального округа Лотошино»;

3) в статье 2:

в абзаце первом части 1 слова «городского округа Лотошино» заменить словами «муниципального округа Лотошино»;

в части 2 слова «городского округа Лотошино» заменить словами «муниципального округа Лотошино»;

в части 3 слова «городского округа Лотошино» заменить словами «муниципального округа Лотошино»;

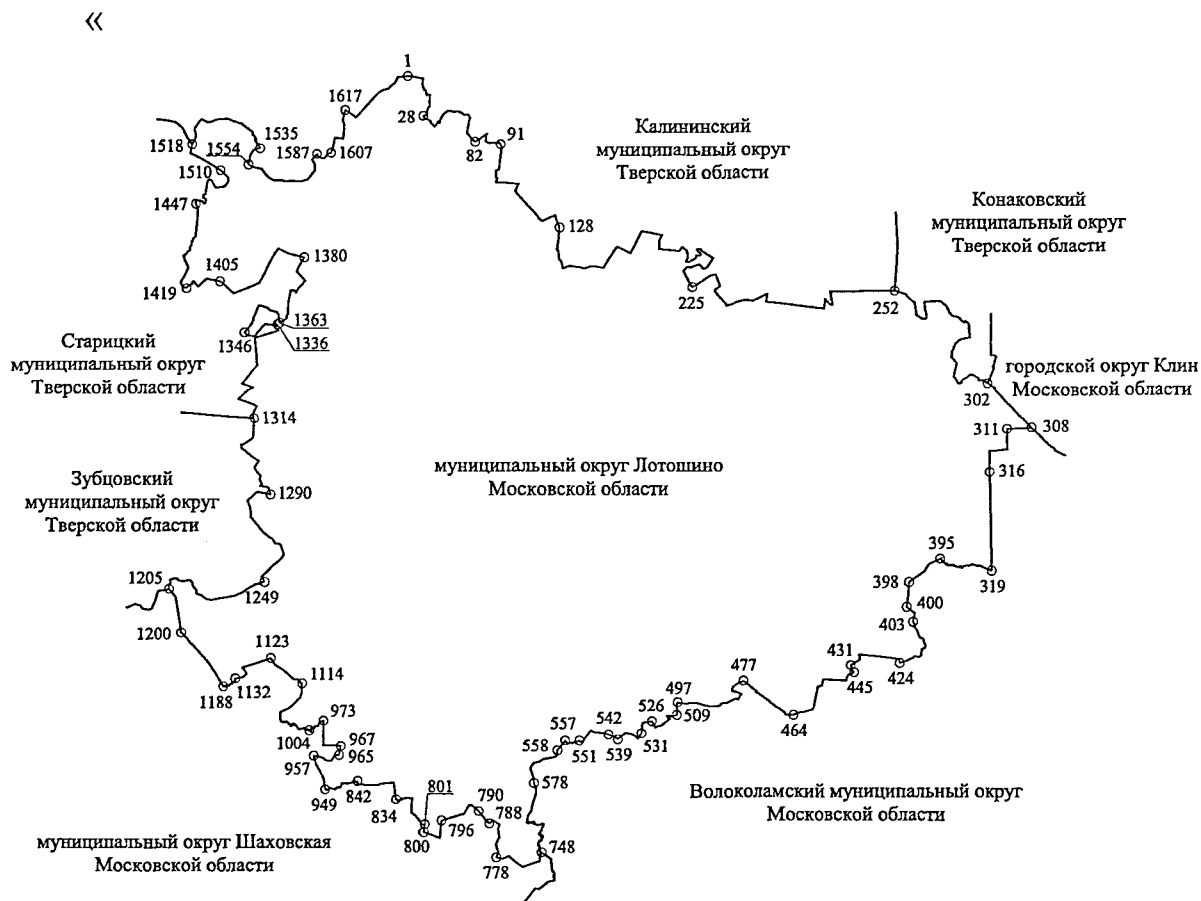
4) в приложении 1:

а) в нумерационном заголовке слова «к Закону Московской области «О границе городского округа Лотошино» заменить словами «к Закону Московской области «О границе муниципального округа Лотошино Московской области»;

б) наименование изложить в следующей редакции:

«КАРТА (СХЕМА) И ОПИСАНИЕ ГРАНИЦЫ МУНИЦИПАЛЬНОГО ОКРУГА ЛОТОШИНО МОСКОВСКОЙ ОБЛАСТИ»;

в) карту (схему) городского округа Лотошино изложить в следующей редакции:



»;

г) в части 1 слова «городского округа Лотошино» заменить словами «муниципального округа Лотошино Московской области (далее – муниципальный округ Лотошино)»;

д) в части 2 слова «городского округа Лотошино» заменить словами «муниципального округа Лотошино»;

е) в части 3:

в абзаце первом слова «городского округа Лотошино» заменить словами «муниципального округа Лотошино»;

в пункте 7 слова «городского округа Лотошино, Конаковского муниципального района Тверской области, городского округа Клин» заменить словами «муниципального округа Лотошино, Конаковского муниципального округа Тверской области, городского округа Клин Московской области»;

в пункте 31 слова «городского округа Лотошино, Волоколамского городского округа, городского округа Шаховская» заменить словами «муниципального округа Лотошино, Волоколамского муниципального округа Московской области, муниципального округа Шаховская Московской области»;

пункт 51 изложить в следующей редакции:

«51) от точки 1200 граница проходит на северо-запад по западной границе территории ЗАО «Лотошино» до середины русла реки Ольгощи (узловая точка 1205, расположенная на пересечении границ муниципального

округа Лотошино, муниципального округа Шаховская Московской области, Зубцовского муниципального округа Тверской области);»;

в пункте 54 слова «городского округа Лотошино, Зубцовского муниципального района Тверской области, Старицкого муниципального района Тверской области» заменить словами «муниципального округа Лотошино, Зубцовского муниципального округа Тверской области, Старицкого муниципального округа Тверской области»;

в пункте 63 слова «городского округа Лотошино, Старицкого муниципального района Тверской области, Калининского муниципального района Тверской области» заменить словами «муниципального округа Лотошино, Старицкого муниципального округа Тверской области, Калининского муниципального округа Тверской области»;

5) в приложении 2:

а) в нумерационном заголовке слова «к Закону Московской области «О границе городского округа Лотошино» заменить словами «к Закону Московской области «О границе муниципального округа Лотошино Московской области»;

б) наименование изложить в следующей редакции:

«ГЕОДЕЗИЧЕСКИЕ ДАННЫЕ ГРАНИЦЫ МУНИЦИПАЛЬНОГО ОКРУГА ЛОТОШИНО МОСКОВСКОЙ ОБЛАСТИ».

Статья 15

Внести в Закон Московской области № 80/2020-ОЗ «О преобразовании городского округа Шатура Московской области и городского округа Рошаль Московской области, о статусе и установлении границы вновь образованного муниципального образования» следующие изменения:

1) статью 1 дополнить частью 3 следующего содержания:

«3. С 1 января 2025 года муниципальное образование городской округ Шатура Московской области Законом Московской области № 226/2024-ОЗ «О регулировании отдельных вопросов, связанных с наделением статусом муниципального округа отдельных муниципальных образований Московской области» наделено статусом муниципального округа.»;

2) в статье 2:

а) часть 1 изложить в следующей редакции:

«1. Утвердить границу муниципального округа Шатура Московской области согласно карте (схеме) и описанию границы муниципального округа Шатура Московской области (приложение 1), геодезическим данным границы муниципального округа Шатура Московской области (приложение 2), являющимися неотъемлемыми частями настоящего Закона.»;

б) в части 2:

в абзаце первом слова «Городского округа Шатура Московской области» заменить словами «муниципального округа Шатура Московской области (далее – муниципальный округ Шатура)»;

в абзаце втором слова «Городского округа Шатура Московской области» заменить словами «муниципального округа Шатура»;

3) в статье 3:

а) абзац первый изложить в следующей редакции:

«1. Населенные пункты, находящиеся в границе муниципального округа Шатура:»;

б) в части 2 слова «Городского округа Шатура Московской области» заменить словами «муниципального округа Шатура»;

в) в части 3 слова «Городского округа Шатура Московской области» заменить словами «муниципального округа Шатура»;

4) статьи 4–6 признать утратившими силу;

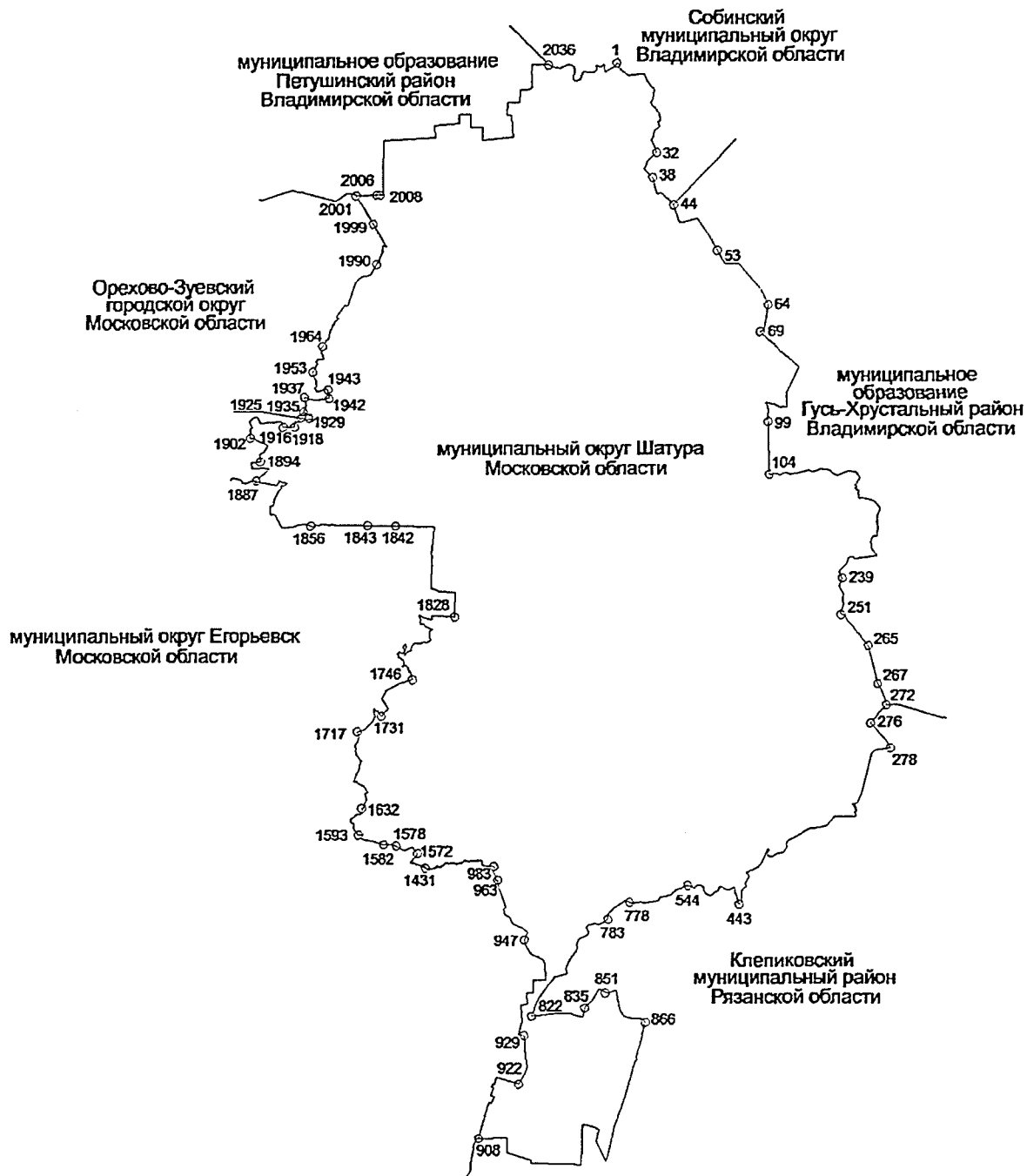
5) в приложении 1:

а) наименование изложить в следующей редакции:

«КАРТА (СХЕМА) И ОПИСАНИЕ ГРАНИЦЫ МУНИЦИПАЛЬНОГО ОКРУГА ШАТУРА МОСКОВСКОЙ ОБЛАСТИ»;

б) карту (схему) Городского округа Шатура Московской области изложить в следующей редакции:

«



Масштаб 1:500000

»;

в) в части 1 слова «Городского округа Шатура Московской области» заменить словами «муниципального округа Шатура Московской области (далее – муниципальный округ Шатура)»;

г) в части 2 слова «Городского округа Шатура Московской области» заменить словами «муниципального округа Шатура»;

д) в части 3:

в абзаце первом слова «Городского округа Шатура Московской области» заменить словами «муниципального округа Шатура»;

в пункте 1 слова «Городского округа Шатура Московской области»

заменить словами «муниципального округа Шатура»;

в пункте 2 слова «Городского округа Шатура Московской области» заменить словами «муниципального округа Шатура»;

в пункте 3 слова «запаса Городского округа Шатура Московской области» заменить словами «запаса муниципального округа Шатура», слова «Городского округа Шатура Московской области, Собинского муниципального района Владимирской области, Гусь-Хрустального муниципального района Владимирской области» заменить словами «муниципального округа Шатура, Собинского муниципального округа Владимирской области, муниципального образования Гусь-Хрустальный район Владимирской области»;

в пункте 4 слова «Городского округа Шатура Московской области» заменить словами «муниципального округа Шатура»;

пункт 13 изложить в следующей редакции:

«13) от точки 267 граница проходит на юго-восток по северо-восточной границе территории санатория «Озеро Белое» до юго-восточного угла территории санатория «Озеро Белое» (узловая точка 272, расположенная на пересечении границ муниципального округа Шатура, муниципального образования Гусь-Хрустальный район Владимирской области, Клепиковского муниципального района Рязанской области);»;

в пункте 18 слова «Городского округа Шатура Московской области» заменить словами «муниципального округа Шатура»;

в пункте 19 слова «Городского округа Шатура Московской области» заменить словами «муниципального округа Шатура»;

в пункте 20 слова «Городского округа Шатура Московской области» заменить словами «муниципального округа Шатура»;

в пункте 21 слова «Городского округа Шатура Московской области» заменить словами «муниципального округа Шатура»;

в пункте 22 слова «Городского округа Шатура Московской области» заменить словами «муниципального округа Шатура»;

в пункте 23 слова «Городского округа Шатура Московской области» заменить словами «муниципального округа Шатура»;

в пункте 24 слова «Городского округа Шатура Московской области, Спас-Клепиковского муниципального района Рязанской области, городского округа Егорьевск» заменить словами «муниципального округа Шатура, Клепиковского муниципального района Рязанской области, муниципального округа Егорьевск Московской области»;

в пункте 25 слова «Городского округа Шатура Московской области» заменить словами «муниципального округа Шатура»;

в пункте 26 слова «Городского округа Шатура Московской области» заменить словами «муниципального округа Шатура»;

в пункте 42 слова «Городского округа Шатура Московской области» заменить словами «муниципального округа Шатура»;

в пункте 43 слова «запаса Городского округа Шатура Московской области» заменить словами «запаса муниципального округа Шатура», слова «Городского округа Шатура Московской области, городского округа Егорьевск,

Орехово-Зуевского городского округа» заменить словами «муниципального округа Шатура, муниципального округа Егорьевск Московской области, Орехово-Зуевского городского округа Московской области»;

в пункте 44 слова «Городского округа Шатура Московской области» заменить словами «муниципального округа Шатура»;

в пункте 47 слова «Городского округа Шатура Московской области» заменить словами «муниципального округа Шатура»;

в пункте 48 слова «Городского округа Шатура Московской области» заменить словами «муниципального округа Шатура»;

в пункте 52 слова «Городского округа Шатура Московской области» заменить словами «муниципального округа Шатура»;

в пункте 53 слова «Городского округа Шатура Московской области» заменить словами «муниципального округа Шатура»;

в пункте 55 слова «Городского округа Шатура Московской области» заменить словами «муниципального округа Шатура»;

в пункте 56 слова «Городского округа Шатура Московской области» заменить словами «муниципального округа Шатура»;

в пункте 58 слова «Городского округа Шатура Московской области, Орехово-Зуевского городского округа, Петушинского муниципального района Владимирской области» заменить словами «муниципального округа Шатура, Орехово-Зуевского городского округа Московской области, муниципального образования Петушинский район Владимирской области»;

в пункте 61 слова «Городского округа Шатура Московской области, Петушинского муниципального района Владимирской области, Собинского муниципального района Владимирской области» заменить словами «муниципального округа Шатура, муниципального образования Петушинский район Владимирской области, Собинского муниципального округа Владимирской области»;

б) наименование приложения 2 изложить в следующей редакции:

«ГЕОДЕЗИЧЕСКИЕ ДАННЫЕ ГРАНИЦЫ МУНИЦИПАЛЬНОГО ОКРУГА ШАТУРА МОСКОВСКОЙ ОБЛАСТИ».

Статья 16

Настоящий Закон вступает в силу на следующий день после дня его официального опубликования.

Губернатор
Московской области
« 8 » апреля 2025 года
№ 44/2025-03



А.Ю. Воробьев

Принят постановлением
Московской областной Думы
от 27.03.2025 № 15/108-П