



ЗАКОН МОСКОВСКОЙ ОБЛАСТИ

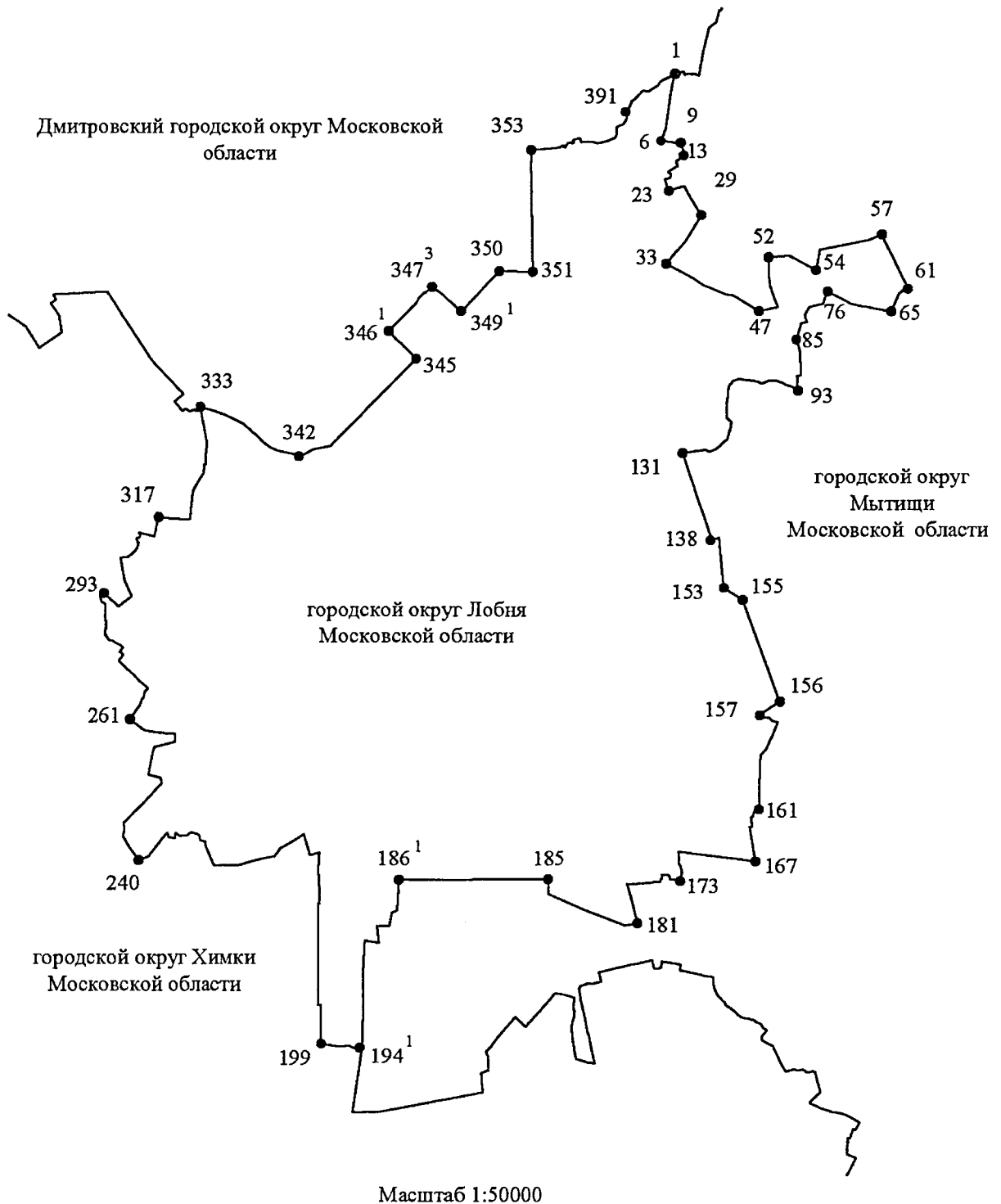
О внесении изменений в некоторые законы Московской области о статусе и границах муниципальных образований Московской области

Статья 1

Внести в Закон Московской области № 21/2005-ОЗ «О статусе и границе городского округа Лобня» (с изменениями, внесенными законами Московской области № 133/2008-ОЗ, № 151/2016-ОЗ, № 167/2017-ОЗ, № 248/2018-ОЗ, № 277/2019-ОЗ, № 91/2021-ОЗ, № 155/2022-ОЗ, № 172/2022-ОЗ) следующие изменения:

- 1) в приложении 1:
карту (схему) границы городского округа Лобня изложить в следующей редакции:

«



»;

часть 1 изложить в следующей редакции:

«1. Площадь территории городского округа Лобня составляет 3156 га.»;

в части 3:

пункты 12–18 изложить в следующей редакции:

«12) от точки 93 граница проходит общим направлением на запад по середине русла реки Раздерихи по границе земельного участка с кадастровым номером 50:12:0050304:336, расположенного на пересечении границ городского округа Мытищи и городского округа Лобня (точка 131);

13) от точки 131 граница проходит на юг по западной границе земельного участка с кадастровым номером 50:12:0050304:336, далее по восточной границе земельного участка с кадастровым номером 50:12:0050304:4 (точка 138);

14) от точки 138 граница проходит по восточной границе территории кадастрового квартала 50:12:0050306 (точка 153);

15) от точки 153 граница проходит на юго-восток по восточной границе земельного участка с кадастровым номером 50:12:0050305:91 (точка 155);

16) от точки 155 граница проходит на юго-восток по восточной границе земельного участка с кадастровым номером 50:12:0050305:759 (точка 156);

17) от точки 156 граница проходит на юго-запад по юго-восточной границе земельного участка с кадастровым номером 50:41:0000000:15 (точка 157);

18) от точки 157 граница проходит на юго-восток по северной, восточной границам земельного участка с кадастровым номером 50:12:0050304:347 до восточного угла указанного земельного участка, далее на юг вдоль территории Лобненского и Мытищинского лесопарков (точка 161);»;

в пункте 24 слова «до узловой точки 199, расположенной на пересечении границы городского округа Лобня, городского округа Химки и городского округа Солнечногорск» заменить словами «до точки 199»;

в пункте 24¹ слова «от узловой точки 199» заменить словами «от точки 199»;

пункт 25 изложить в следующей редакции:

«25) от точки 240 граница проходит общим направлением на северо-запад по северной границе территории закрытого акционерного общества «Искра», по восточной границе территории садового некоммерческого товарищества «Отрадное», далее на северо-восток по границе земельного участка с кадастровым номером 50:12:0050401:1, далее общим направлением на север по западной границе территории городского кладбища, пересекая 152 квартал Краснополянского участкового лесничества, далее по восточной границе 152 квартала Краснополянского участкового лесничества (точка 261);»;

в пункте 28 слова «городского округа Солнечногорск» заменить словами «городского округа Химки»;

пункты 31–34 изложить в следующей редакции:

«31) от точки 345 граница проходит на северо-запад по юго-западной границе территории городского кладбища (точка 346¹);

32) от точки 346¹ граница проходит на северо-восток вдоль северо-западной границы территории городского кладбища (точка 347³);

33) от точки 347³ граница проходит на юго-восток вдоль северо-восточной границы территории городского кладбища, пересекая 83, 84 и 85 кварталы Краснополянского участкового лесничества (точка 349¹);

34) от точки 349¹ граница проходит на северо-восток вдоль юго-восточной границы 85 квартала Краснополянского участкового лесничества (точка 350);»;

2) в таблице приложения 2:

строки 131–155 изложить в следующей редакции:

«

131	500526.71	2188630.47
132	500525.98	2188630.72
133	500513.66	2188634.99
134	500513.65	2188635.01
135	500511.86	2188635.63
136	500351	2188691.4
137	500350.99	2188691.39
138	499718.28	2188910.76
139	499715.14	2188899.12
140	499712.02	2188900.17
141	499715.48	2188911.26
142	499718	2188919.23
143	499719.41	2188918.91
144	499733.23	2188961.9
145	499733.57	2188966.24
146	499732.92	2188966.4
147	499733.4	2188967.9
148	499737.12	2188967.54
149	499739.06	2188979.17
150	499690.14	2188984.39
151	499689.96	2188982.92
152	499644.16	2188987.32
153	499266.09	2189023.67
154	499148.93	2189199.14
155	498981.56	2189260.25

»;

строку 155¹ изложить в следующей редакции:

«

155 ¹	498196.25	2189546.34
------------------	-----------	------------

»;

строки 156, 157 изложить в следующей редакции:

«

156	498194.53	2189549.94
157	498074.88	2189360.28

»;

строку 157¹ изложить в следующей редакции:

«

157 ¹	498057.26	2189362.58
------------------	-----------	------------

»;

строки 158, 159 изложить в следующей редакции:

«

158	498053.7	2189368.85
159	498050.63	2189376.89

»;

дополнить строками 159¹–159²² следующего содержания:

«

159 ¹	498049.31	2189382.42
159 ²	498053.29	2189383.87
159 ³	498052.38	2189387.66
159 ⁴	498048.42	2189387.04
159 ⁵	498044.95	2189408.13
159 ⁶	498044.13	2189428.16
159 ⁷	498044.34	2189443.41
159 ⁸	498040.61	2189456.05
159 ⁹	498032.4	2189453.58
159 ¹⁰	498024.34	2189471.02
159 ¹¹	498017.8	2189472.47
159 ¹²	498001.01	2189529.42
159 ¹³	497954.97	2189512.61
159 ¹⁴	497882.49	2189481.76
159 ¹⁵	497840.69	2189459.34
159 ¹⁶	497763.48	2189424.52
159 ¹⁷	497741.83	2189411.09
159 ¹⁸	497736.4	2189405.36
159 ¹⁹	497721.36	2189394.68
159 ²⁰	497719.31	2189392.8
159 ²¹	497702.96	2189372.52
159 ²²	497696.33	2189366.55

»;

строки 248–251 изложить в следующей редакции:

«

248	497485.79	2183689.75
249	497515.98	2183573.13
250	497726.09	2183615.51
251	497769.07	2183631.84

»;

строки 252–254 признать утратившим силу;
дополнить строками 345¹–345⁵ следующего содержания:

«

345 ¹	501567.18	2185964.44
345 ²	501592	2185929.78
345 ³	501608.13	2185915.7
345 ⁴	501629.61	2185896.57
345 ⁵	501641.18	2185888.3

»;

дополнить строками 346¹–346⁸ следующего содержания:

«

346 ¹	501676.68	2185852.56
346 ²	501885.11	2186062.22
346 ³	501897.65	2186074.83
346 ⁴	501936.21	2186109.62
346 ⁵	501957.24	2186129.65

346 ⁶	501977.41	2186131.68
346 ⁷	502003.89	2186160.09
346 ⁸	502038.07	2186197.58

»;

строку 347 изложить в следующей редакции:

«

347	502032.52	2186203.15
-----	-----------	------------

»;

дополнить строками 347¹–347⁴ следующего содержания:

«

347 ¹	502045.95	2186216.89
347 ²	502071.22	2186244.45
347 ³	502089.46	2186265.06
347 ⁴	502066.72	2186297.12

»;

строку 348 изложить в следующей редакции:

«

348	502041.1	2186336.31
-----	----------	------------

»;

дополнить строкой 348¹ следующего содержания:

«

348 ¹	502017.26	2186367.3
------------------	-----------	-----------

»;

строку 349 изложить в следующей редакции:

«

349	501913.26	2186474.4
-----	-----------	-----------

»;

дополнить строками 349¹, 349² следующего содержания:

«

349 ¹	501858.43	2186530.46
349 ²	502029.62	2186692.83

».

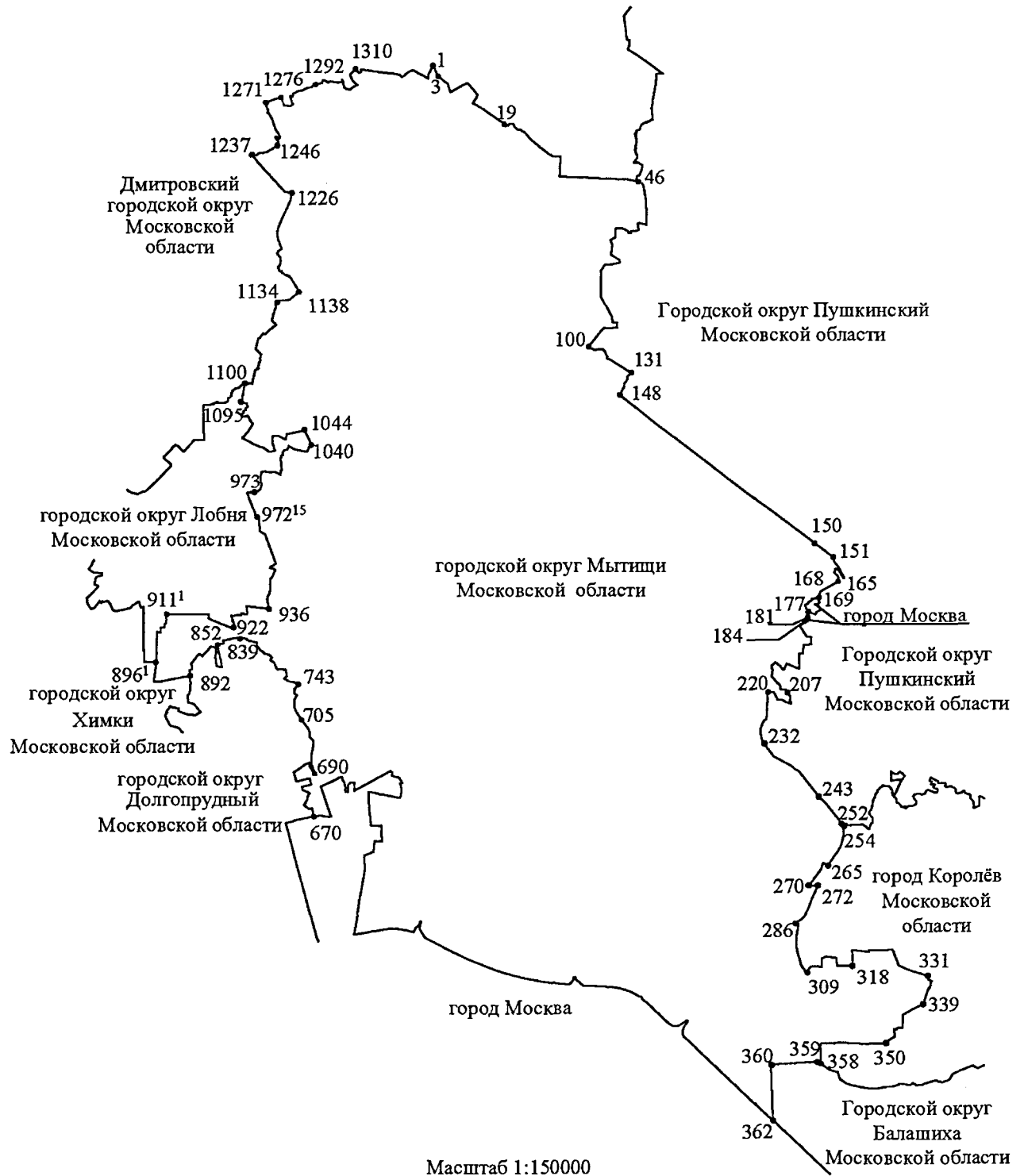
Статья 2

Внести в Закон Московской области № 227/2015-ОЗ «О границе городского округа Мытищи» (с изменениями, внесенными законами Московской области № 116/2017-ОЗ, № 167/2017-ОЗ, № 248/2018-ОЗ, № 36/2019-ОЗ, № 208/2019-ОЗ, № 278/2019-ОЗ, № 16/2020-ОЗ, № 29/2021-ОЗ, № 91/2021-ОЗ, № 155/2022-ОЗ, № 172/2022-ОЗ, № 121/2023-ОЗ) следующие изменения:

1) в приложении 1:

карту (схему) границы городского округа Мытищи изложить в следующей редакции:

«



»;

часть 1 изложить в следующей редакции:

«1. Площадь территории городского округа Мытищи составляет 42943 га.»;

в части 3:

пункты 45–47 изложить в следующей редакции:

«45) от точки 936 граница проходит на север и восток по западной и северной границам 70 квартала Лобненского участкового лесничества до юго-

восточного угла территории города Лобня Московской области, далее на север по восточной границе территории города Лобня Московской области до Рогачевского шоссе, далее на север вдоль территории Лобненского и Мытищинского лесопарков, восточной, северной границ земельного участка с кадастровым номером 50:12:0050304:347 до северного угла указанного земельного участка, затем до южного угла земельного участка с кадастровым номером 50:41:0000000:15, далее на северо-восток по границе земельного участка с кадастровым номером 50:41:0000000:15 до восточного угла указанного земельного участка, далее на северо-запад по восточной границе земельного участка с кадастровым номером 50:12:0050305:759, затем на северо-запад вдоль границы земельного участка с кадастровым номером 50:12:0050305:91 (точка 972¹⁵);

46) от точки 972¹⁵ граница проходит общим направлением на северо-запад вдоль восточной границы территории кадастрового квартала 50:12:0050306, восточной границы земельного участка с кадастровым номером 50:12:0050304:4, далее вдоль западной границы земельного участка с кадастровым номером 50:12:0050304:336 до середины русла реки Раздериhi, далее на северо-восток по середине русла реки Раздериhi (точка 973);

47) от точки 973 граница проходит общим направлением на северо-восток по середине русла реки Раздериhi до границы территории закрытого акционерного общества «Менжинец» (далее – ЗАО «Менжинец»), далее на север по западной границе территории ЗАО «Менжинец», далее на северо-восток и восток по северо-западной и северной границам территории ЗАО «Менжинец» до юго-западной границы полосы отвода автомобильной дороги Шолохово – Луговая (точка 1040);»;

2) в таблице приложения 2:

строки 944, 945 изложить в следующей редакции:

«

944	497696.33	2189366.55
945	497702.96	2189372.52

»;

строку 945¹ изложить в следующей редакции:

«

945 ¹	497719.31	2189392.8
------------------	-----------	-----------

»;

строки 946, 947 изложить в следующей редакции:

«

946	497721.36	2189394.68
947	497736.4	2189405.36

»;

строку 947¹ изложить в следующей редакции:

«

947 ¹	497741.83	2189411.09
------------------	-----------	------------

»;

строки 948–972 изложить в следующей редакции:

«

948	497763.48	2189424.52
949	497840.69	2189459.34
950	497882.49	2189481.76
951	497954.97	2189512.61
952	498001.01	2189529.42
953	498017.8	2189472.47
954	498024.34	2189471.02
955	498032.4	2189453.58
956	498040.61	2189456.05
957	498044.34	2189443.41
958	498044.13	2189428.16
959	498044.95	2189408.13
960	498048.42	2189387.04
961	498052.38	2189387.66
962	498053.29	2189383.87
963	498049.31	2189382.42
964	498050.63	2189376.89
965	498053.7	2189368.85
966	498057.26	2189362.58
967	498074.88	2189360.28
968	498194.53	2189549.94
969	498196.25	2189546.34
970	498981.56	2189260.25
971	499148.93	2189199.14
972	499266.09	2189023.67

»;

дополнить строками 972¹–972²² следующего содержания:

«

972 ¹	499644.16	2188987.32
972 ²	499689.96	2188982.92
972 ³	499690.14	2188984.39
972 ⁴	499739.06	2188979.17
972 ⁵	499737.12	2188967.54
972 ⁶	499733.4	2188967.9
972 ⁷	499732.92	2188966.4
972 ⁸	499733.57	2188966.24
972 ⁹	499733.23	2188961.9
972 ¹⁰	499719.41	2188918.91
972 ¹¹	499718	2188919.23
972 ¹²	499715.48	2188911.26
972 ¹³	499712.02	2188900.17
972 ¹⁴	499715.14	2188899.12

972 ¹⁵	499718.28	2188910.76
972 ¹⁶	500350.99	2188691.39
972 ¹⁷	500351	2188691.4
972 ¹⁸	500511.86	2188635.63
972 ¹⁹	500513.65	2188635.01
972 ²⁰	500513.66	2188634.99
972 ²¹	500525.98	2188630.72
972 ²²	500526.71	2188630.47

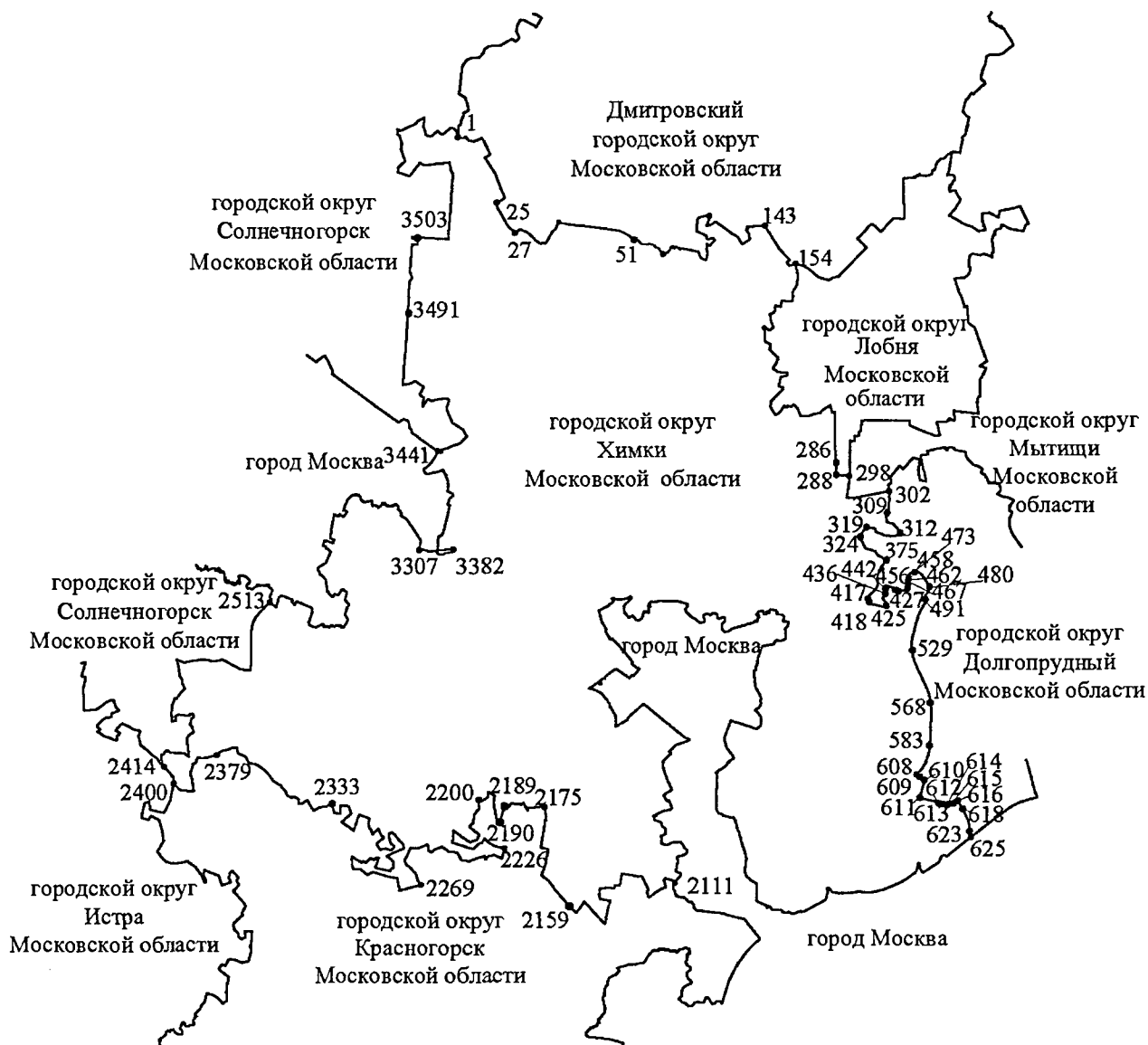
».

Статья 3

Внести в Закон Московской области № 50/2005-ОЗ «О статусе и границе городского округа Химки» (с изменениями, внесенными законами Московской области № 93/2011-ОЗ, № 42/2012-ОЗ, № 6/2013-ОЗ, № 151/2016-ОЗ, № 167/2017-ОЗ, № 277/2019-ОЗ, № 95/2022-ОЗ, № 151/2022-ОЗ, № 280/2024-ОЗ) следующие изменения:

- 1) в приложении 1:
карту (схему) границы городского округа Химки изложить в следующей редакции:

«



Масштаб 1:150000

»;

часть 1 изложить в следующей редакции:

«1. Площадь территории городского округа Химки составляет 25762 га.»;

в части 3:

пункт 6 изложить в следующей редакции:

«6) от узловой точки 154 граница проходит на юг по восточной границе 137 квартала Краснополянского участкового лесничества, далее на запад по южной границе территории лечебно-оздоровительного лагеря открытого акционерного общества «Долгопрудненское научно-производственное предприятие», далее на юг по восточным границам 142, 143 кварталов Краснополянского участкового лесничества, северо-восточной границе

территории гаражно-строительного кооператива «Краснополянский-2», далее общим направлением на юг по западной границе территории городского кладбища, пересекая 152 квартал Краснополянского участкового лесничества, далее общим направлением на юго-восток по восточной границе территории садоводческого некоммерческого товарищества «Отрадное», северной границе территории ЗАО «Искра», северной границе 154 квартала Краснополянского участкового лесничества, восточной границе 155 квартала Краснополянского участкового лесничества до восточной границы 156 квартала Краснополянского участкового лесничества (точка 286);»;

2) в таблице приложения 2:

строки 233–236 изложить в следующей редакции:

«

233	497769.07	2183631.84
234	497726.09	2183615.51
235	497515.98	2183573.13
236	497485.79	2183689.75

»;

строки 237–239 признать утратившими силу.

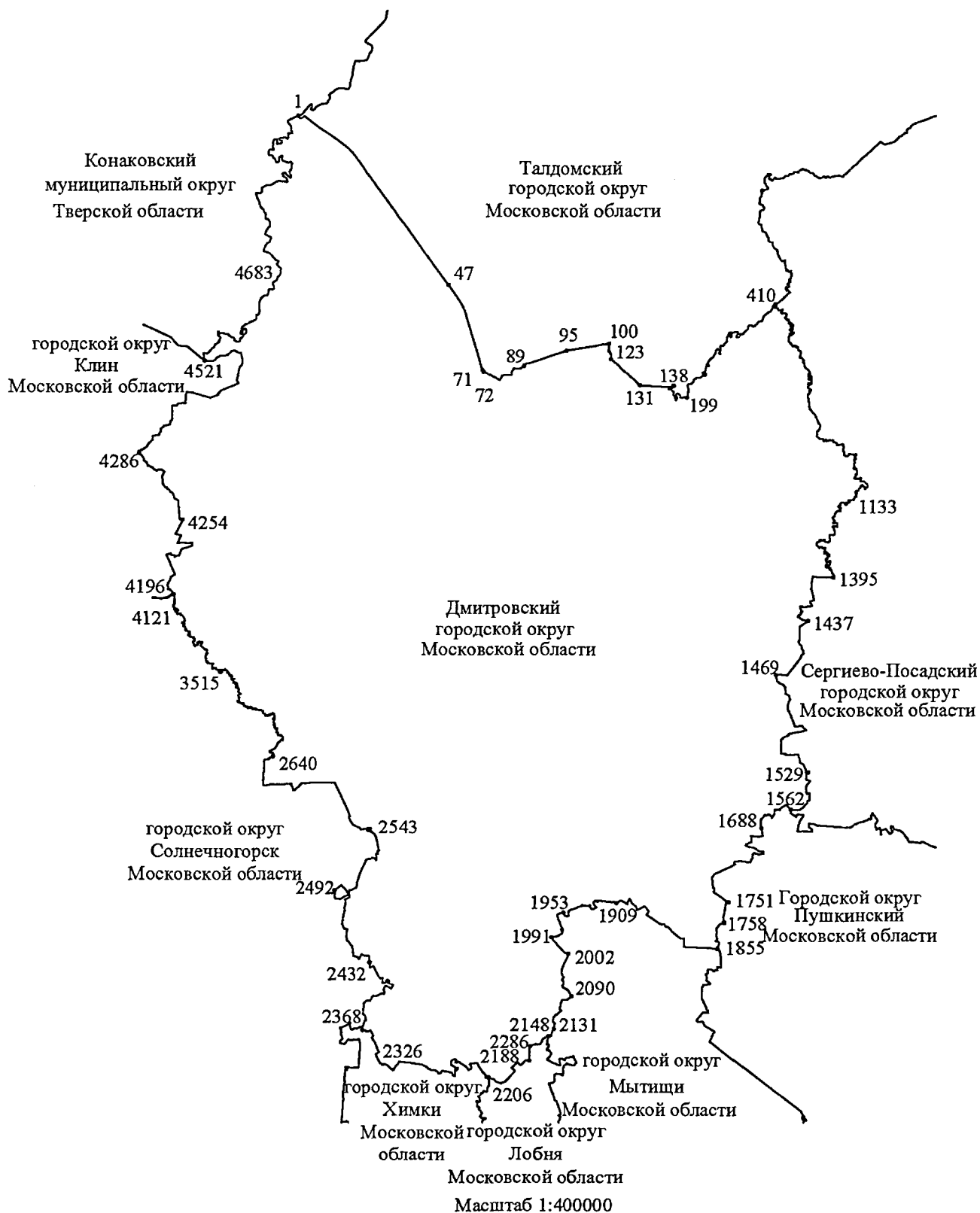
Статья 4

Внести в Закон Московской области № 85/2018-ОЗ «О границе Дмитровского городского округа» (с изменениями, внесенными законами Московской области № 248/2018-ОЗ, № 36/2019-ОЗ, № 107/2019-ОЗ, № 208/2019-ОЗ, № 278/2019-ОЗ, № 16/2020-ОЗ, № 128/2020-ОЗ, № 29/2021-ОЗ, № 121/2023-ОЗ) следующие изменения:

1) в приложении 1:

карту (схему) границы Дмитровского городского округа изложить в следующей редакции:

«



»;

часть 1 изложить в следующей редакции:

«1. Площадь территории Дмитровского городского округа составляет 218199 га.»;

в части 3:

пункт 31 изложить в следующей редакции:

«31) от точки 2188 граница проходит на запад по южной границе 86 квартала Краснополянского участкового лесничества, далее на юго-запад вдоль юго-восточной границы 85 квартала Краснополянского участкового лесничества, далее на северо-запад вдоль северо-восточной границы территории городского кладбища, далее на юго-восток вдоль северо-западной границы территории городского кладбища, далее граница проходит на юго-восток по юго-западной границе территории городского кладбища, далее граница проходит на юго-восток по юго-западной границе территории городского кладбища, пересекая 85, 84 и 83 кварталы Краснополянского участкового лесничества, далее на юго-запад по юго-восточным границам 83, 82, 81 кварталов Краснополянского участкового лесничества, далее на северо-запад по южным границам 81, 70 кварталов Краснополянского участкового лесничества до восточной границы 137 квартала Краснополянского участкового лесничества (узловая точка 2206, расположенная на пересечении границ Дмитровского городского округа, городского округа Лобня, городского округа Химки);»;

2) в таблице приложения 2:

дополнить строкой 2189¹ следующего содержания:

«

2189 ¹	502029.62	2186692.83
-------------------	-----------	------------

»;

строку 2190 изложить в следующей редакции:

«

2190	501858.43	2186530.46
------	-----------	------------

»;

дополнить строками 2190¹, 2190² следующего содержания:

«

2190 ¹	501913.26	2186474.4
2190 ²	502017.26	2186367.3

»;

строку 2191 изложить в следующей редакции:

«

2191	502041.1	2186336.31
------	----------	------------

»;

дополнить строками 2191¹–2191⁴ следующего содержания:

«

2191 ¹	502066.72	2186297.12
2191 ²	502089.46	2186265.06
2191 ³	502071.22	2186244.45
2191 ⁴	502045.95	2186216.89

»;

строку 2192 изложить в следующей редакции:

«

2192	502032.52	2186203.15
------	-----------	------------

»;

дополнить строками 2192¹–2192⁸ следующего содержания:

«

2192 ¹	502038.07	2186197.58
2192 ²	502003.89	2186160.09
2192 ³	501977.41	2186131.68
2192 ⁴	501957.24	2186129.65
2192 ⁵	501936.21	2186109.62
2192 ⁶	501897.65	2186074.83
2192 ⁷	501885.11	2186062.22
2192 ⁸	501676.68	2185852.56

»;

дополнить строками 2193¹–2193⁵ следующего содержания:

«

2193 ¹	501641.18	2185888.3
2193 ²	501629.61	2185896.57
2193 ³	501608.13	2185915.7
2193 ⁴	501592	2185929.78
2193 ⁵	501567.18	2185964.44

».

Статья 5

Настоящий Закон вступает в силу на следующий день после дня его официального опубликования.

Губернатор

Московской области

« 4 » марта 2025 года

№ 25/2025-03

Принят постановлением

Московской областной Думы

от 20.02.2025 № 20/105-П



А.Ю. Воробьев