



**ПРАВИТЕЛЬСТВО
МОСКОВСКОЙ ОБЛАСТИ**

ПОСТАНОВЛЕНИЕ

04.02.2025 № 91-ПП

г. Красногорск

**О внесении изменений в проект планировки территории
для размещения линейного объекта капитального строительства –
путепровода через железную дорогу у платформы Новодачная
в городском округе Долгопрудный Московской области**

В соответствии с Градостроительным кодексом Российской Федерации, Законом Московской области № 36/2007-ОЗ «О Генеральном плане развития Московской области», учитывая решение Градостроительного совета Московской области от 18.12.2024, Правительство Московской области постановляет:

1. Утвердить прилагаемые изменения, которые вносятся в проект планировки территории для размещения линейного объекта капитального строительства – путепровода через железную дорогу у платформы Новодачная в городском округе Долгопрудный Московской области, утвержденный постановлением Правительства Московской области от 24.06.2013 № 439/26 «Об утверждении проекта планировки территории для размещения линейного объекта капитального строительства – путепровода через железную дорогу у платформы Новодачная в городском округе Долгопрудный Московской области» (с изменениями, внесенными постановлением Правительства Московской области от 15.03.2024 № 232-ПП) (далее – изменения в проект планировки территории).

2. Комитету по архитектуре и градостроительству Московской области в семидневный срок со дня принятия настоящего постановления направить главе городского округа Долгопрудный Московской области изменения в проект планировки территории.

3. Министерству информации и молодежной политики Московской области обеспечить официальное опубликование (размещение) настоящего постановления на сайте Правительства Московской области в Интернет-портале Правительства Московской области (www.mosreg.ru) и на «Официальном интернет-портале правовой информации» (www.pravo.gov.ru).

Первый Вице-губернатор Московской области – Председатель Правительства Московской области



И.Н. Габдрахманов

УТВЕРЖДЕНЫ
постановлением Правительства
Московской области
от 04.02.2025 № 91-ПП

**ИЗМЕНЕНИЯ,
которые вносятся в проект планировки территории для размещения
линейного объекта капитального строительства – путепровода через
железную дорогу у платформы Новодачная в городском округе
Долгопрудный Московской области**

В разделе «II. Основная часть проекта планировки территории»:


1) таблицу «Ведомость координат точек перелома красных линий»
дополнить строкой 154 следующего содержания:

«

154	487462.45	2189550.00
-----	-----------	------------

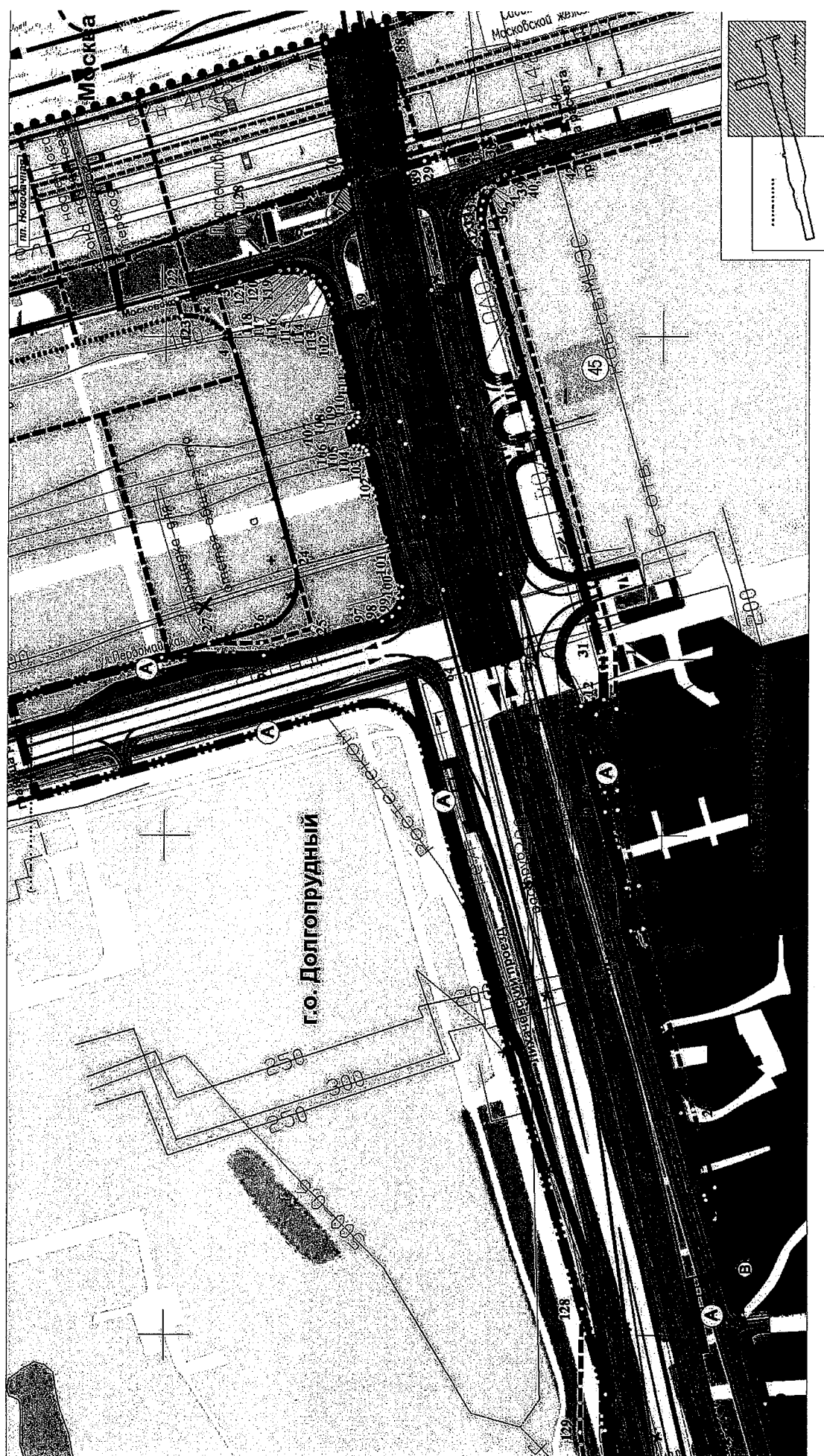
 »;

2) чертеж планировки территории изложить в следующей редакции:



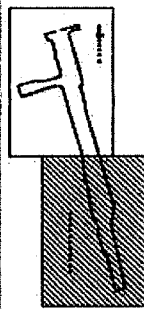
Проект планировки территории для размещения линейного объекта капитального строительства – путепровода через железнодорожную платформу Новодачная в городском округе Долгопрудный Московской области

Чертеж планировки территории



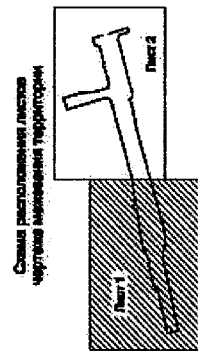
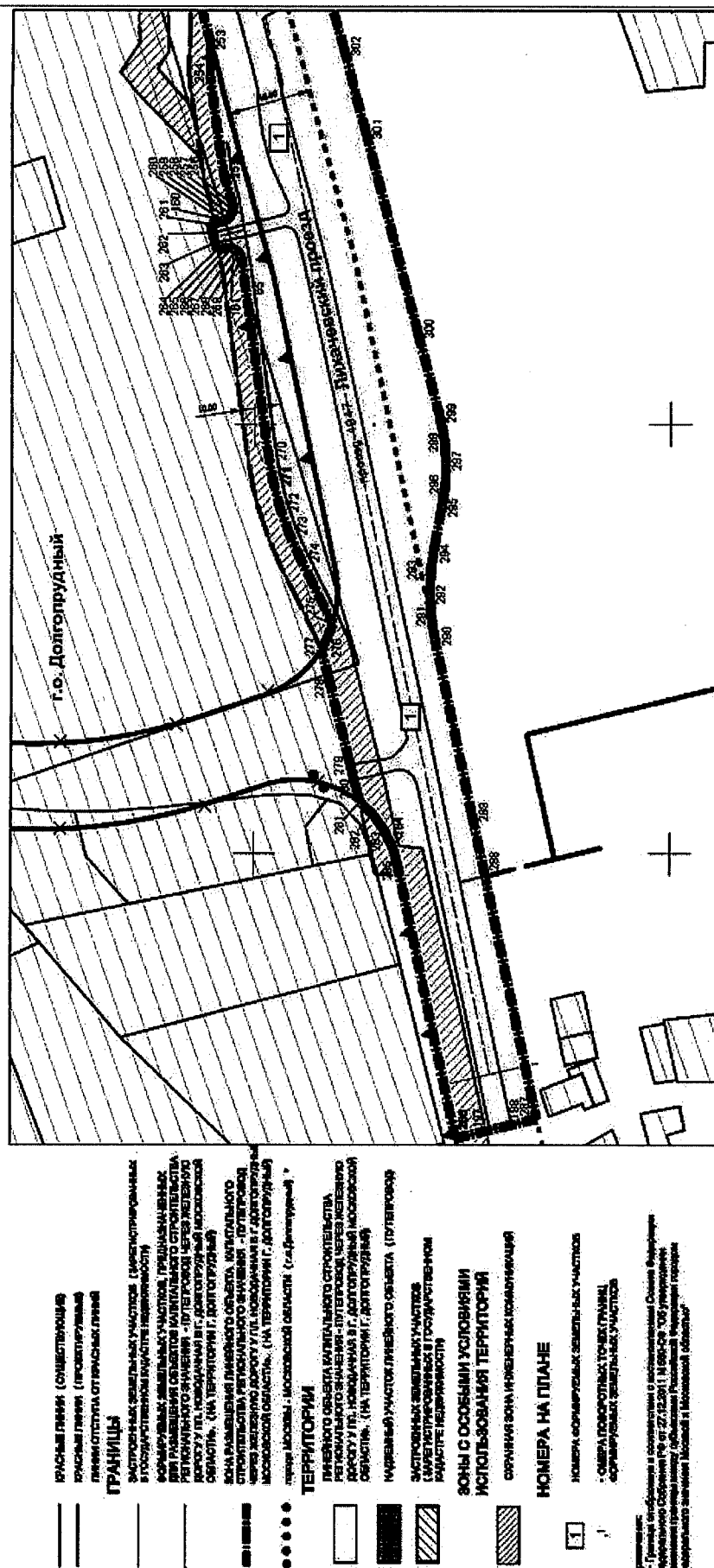
Проект планировки территории для размещения линейного объекта капитального строительства – путепровода через железнодорожную платформу Новодачная в городском округе Долгопрудный Московской области

Чертеж планировки территории



- 3) чертеж межевания территории изложить в следующей редакции:
 «Проект планировки территории для размещения линейного объекта строительства – путепровода через железную дорогу у платформы Новодачная в городском округе Долгопрудный Московской области

Чертеж межевания территории



- ГРАНИЦЫ**
- КРАСНЫЕ ГРАНИЦЫ (ОУНОВИТЕЛЬНЫЕ)
 - КРАСНЫЕ ГРАНИЦЫ (ПРОЕКТИРУЕМЫЕ)
 - ПЛАНИ ОТСТУПАЮЩИХ ГРАНИЦ
- ГРАНИЦЫ**
- ЗАСТРОЕННЫХ ЗЕМЕЛЬНЫХ УЧАСТКОВ (САМОСТРОИТЕЛЬНЫЕ)
 - В ГОСУДАРСТВЕННОЙ ИМУЩЕСТВЕННОСТИ
 - ОБЪЕДИНЕННЫХ ЗЕМЕЛЬНЫХ УЧАСТКОВ, ПРЕДНАЗНАЧЕННЫХ ДЛЯ РАЗМЕЩЕНИЯ ОБЪЕКТОВ КАПИТАЛЬНОГО СТРОИТЕЛЬСТВА
 - РАЙОНАЛЬНОГО НАЗНАЧЕНИЯ – ПУТЕПРОВОД ЧЕРЕЗ ЖЕЛЕЗНОДОРОЖНОЕ УП. МОСКОВСКОЙ ВГ. ДОЛГОПРУДНЫЙ МОСКОВСКОЙ ОБЛАСТИ. (НА ТЕРРИТОРИИ Г. ДОЛГОПРУДНЫЙ)
 - ЗОНА РАЗМЕЩЕНИЯ ЛИНЕЙНОГО ОБЪЕКТА, КАПИТАЛЬНОГО СТРОИТЕЛЬСТВА РАЙОНАЛЬНОГО НАЗНАЧЕНИЯ – ПУТЕПРОВОД ЧЕРЕЗ ЖЕЛЕЗНОДОРОЖНОЕ УП. МОСКОВСКОЙ ВГ. ДОЛГОПРУДНЫЙ МОСКОВСКОЙ ОБЛАСТИ. (НА ТЕРРИТОРИИ Г. ДОЛГОПРУДНЫЙ)
 - Через Москву – Московский район (г.о. Долгопрудный)
- ТЕРРИТОРИИ**
- РАЙОННОГО ОБЪЕКТА КАПИТАЛЬНОГО СТРОИТЕЛЬСТВА РАЙОНАЛЬНОГО НАЗНАЧЕНИЯ – ПУТЕПРОВОД ЧЕРЕЗ ЖЕЛЕЗНОДОРОЖНОЕ УП. МОСКОВСКОЙ ВГ. ДОЛГОПРУДНЫЙ МОСКОВСКОЙ ОБЛАСТИ. (НА ТЕРРИТОРИИ Г. ДОЛГОПРУДНЫЙ)
 - НАДРЕВЬЕ) УЧАСТКА ЛИНЕЙНОГО ОБЪЕКТА (ПУТЕПРОВОД)
 - ЗАСТРОЕННЫХ ЗЕМЕЛЬНЫХ УЧАСТКОВ (САМОСТРОИТЕЛЬНЫЕ) В ГОСУДАРСТВЕННОЙ ИМУЩЕСТВЕННОСТИ
- ЗОНЫ С ОСОБЫМИ УСЛОВИЯМИ ИСПОЛЬЗОВАНИЯ ТЕРРИТОРИИ**
- ОБЪЕДИНЕННАЯ ЗОНА ИМУЩЕСТВЕННОСТИ
- НОМЕРА НА ПЛАНЕ**
- 1
 - 2

Примечание:
 1. Проект разработан в соответствии с требованиями Свода Федеральных Актов Российской Федерации № 22.12.2011 № 594-ФЗ "Об утверждении законодательства о земле" (Сводный Федеральный закон о земле) и Федерального закона "Об образовании Московской области".

Проект планировки территории для размещения линейного объекта капитального строительства – путепровода через железную дорогу у платформы Новодачная в городском округе Долгопрудный Московской области

Чертеж межевания территории

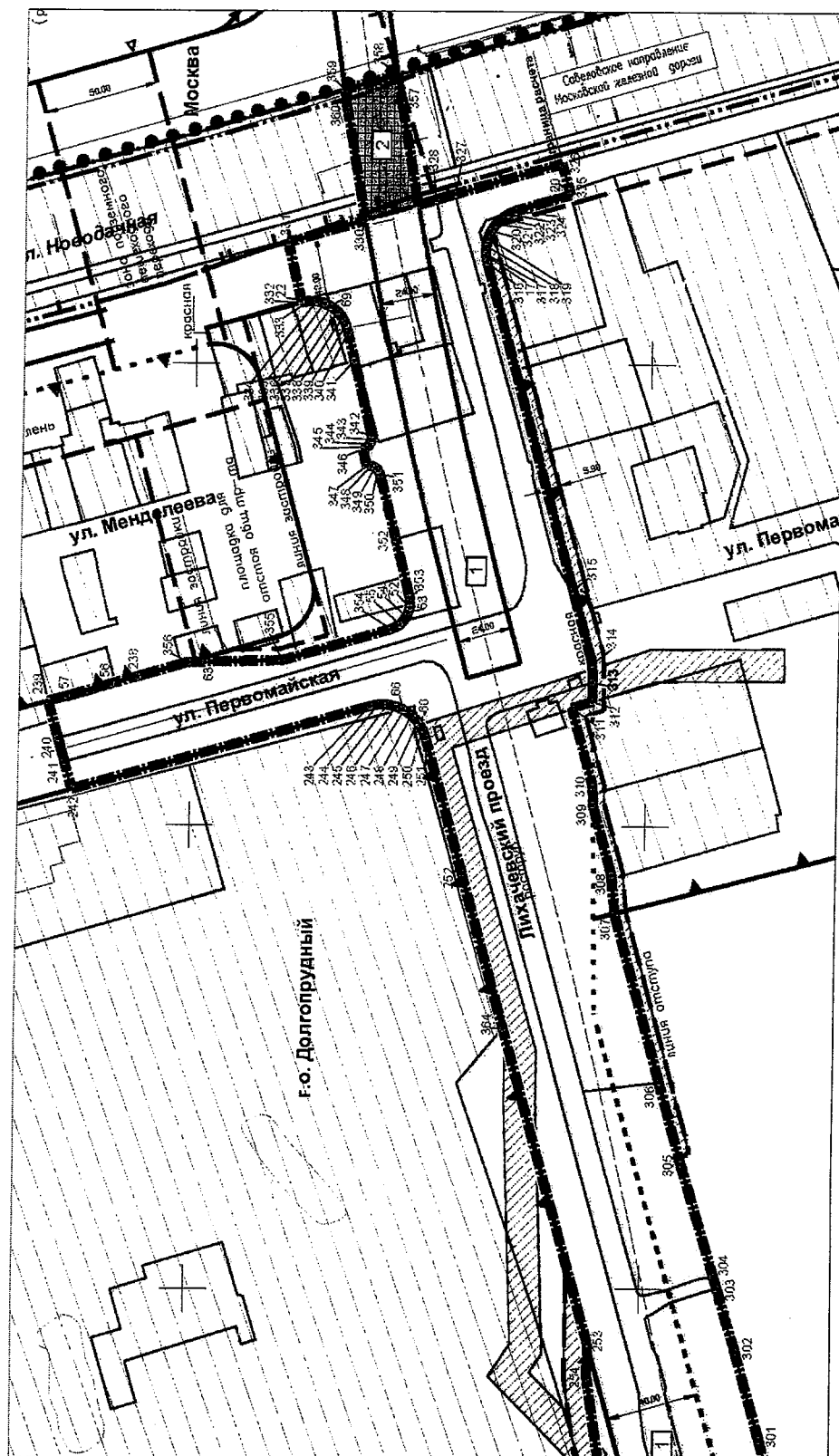


Схема расположения листов чертежа межевания территории

