



**ПРАВИТЕЛЬСТВО
МОСКОВСКОЙ ОБЛАСТИ**

ПОСТАНОВЛЕНИЕ

02.11.2024 № 1330-ПП

г. Красногорск

О внесении изменений в документацию по планировке территории для создания и эксплуатации сети автомобильных дорог общего пользования регионального значения Московской области «Солнцево – Бутово – Видное – Каширское шоссе – Молоково – Лыткарино – Томилино – Красково – Железнодорожный» на платной основе. Элемент 2. Участок автомобильной дороги от примыкания к автомобильной дороге Каширское шоссе до примыкания к автомобильной дороге Москва – Жуковский

В соответствии с Градостроительным кодексом Российской Федерации, Законом Московской области № 36/2007-ОЗ «О Генеральном плане развития Московской области», учитывая решение Градостроительного совета Московской области от 11.09.2024, Правительство Московской области постановляет:

1. Утвердить прилагаемые изменения, которые вносятся в документацию по планировке территории для создания и эксплуатации сети автомобильных дорог общего пользования регионального значения Московской области «Солнцево – Бутово – Видное – Каширское шоссе – Молоково – Лыткарино – Томилино – Красково – Железнодорожный» на платной основе. Элемент 2. Участок автомобильной дороги от примыкания к автомобильной дороге Каширское шоссе до примыкания к автомобильной дороге Москва – Жуковский, утвержденную

постановлением Правительства Московской области от 30.12.2020 № 1067/44 «Об утверждении документации по планировке территории для создания и эксплуатации сети автомобильных дорог общего пользования регионального значения Московской области «Солнцево – Бутово – Видное – Каширское шоссе – Молоково – Лыткарино – Томилино – Красково – Железнодорожный» на платной основе. Элемент 2. Участок автомобильной дороги от примыкания к автомобильной дороге Каширское шоссе до примыкания к автомобильной дороге Москва – Жуковский» (с изменениями, внесенными постановлениями Правительства Московской области от 10.08.2021 № 659/23, от 08.12.2021 № 1302/40, от 03.10.2022 № 1038/32, от 18.10.2023 № 965-ПП, от 28.05.2024 № 508-ПП) (далее – изменения в документацию по планировке территории).

2. Комитету по архитектуре и градостроительству Московской области в семидневный срок со дня принятия настоящего постановления направить главе Ленинского городского округа Московской области, главе городского округа Лыткарино Московской области, главе городского округа Люберцы Московской области, главе Раменского городского округа Московской области изменения в документацию по планировке территории.

3. Министерству информации и молодежной политики Московской области обеспечить официальное опубликование (размещение) настоящего постановления на сайте Правительства Московской области в Интернет-портале Правительства Московской области (www.mosreg.ru) и на «Официальном интернет-портале правовой информации» (www.pravo.gov.ru).

Первый Вице-губернатор
Московской области – Председатель
Правительства Московской области



И.Н. Габдрахманов

УТВЕРЖДЕНЫ
постановлением Правительства
Московской области
от 02.11.2024 № 1330-ПП

ИЗМЕНЕНИЯ,

которые вносятся в документацию по планировке территории для создания и эксплуатации сети автомобильных дорог общего пользования регионального значения Московской области «Солнцево – Бутово – Видное – Каширское шоссе – Молоково – Лыткарино – Томилино – Красково – Железнодорожный» на платной основе. Элемент 2. Участок автомобильной дороги от примыкания к автомобильной дороге Каширское шоссе до примыкания к автомобильной дороге Москва – Жуковский

1. В разделе 1 «Положение о размещении линейного объекта» проекта планировки территории:

1) таблицу 1 «Перечень координат характерных точек границы зоны планируемого размещения линейного объекта» изложить в следующей редакции:

«Таблица 1

Перечень координат характерных точек границы зоны планируемого размещения
линейного объекта

№ точек	Координаты, м	
	X	Y
1	444523,14	2202983,67
2	444514,09	2203027,45
3	444512,17	2203036,75
4	444512,07	2203037,24
5	444510,69	2203043,92
6	444503,65	2203077,98
7	444507,34	2203085,10
8	444509,29	2203088,85
9	444529,33	2203100,14
10	444499,89	2203152,41
11	444500,38	2203152,72
12	444499,52	2203154,79
13	444496,69	2203162,97
14	444495,56	2203169,31
15	444494,84	2203175,74

№ точек	Координаты, м	
	X	Y
16	444496,45	2203184,13
17	444498,77	2203188,10
18	444513,64	2203230,50
19	444516,97	2203251,14
20	444513,30	2203249,56
21	444511,91	2203249,59
22	444509,71	2203249,64
23	444494,24	2203242,14
24	444490,50	2203250,79
25	444478,09	2203243,86
26	444471,82	2203260,21
27	444462,97	2203284,16
28	444461,51	2203288,14
29	444465,25	2203289,74
30	444455,29	2203312,70
31	444444,64	2203334,20
32	444410,64	2203382,51

№ точек	Координаты, м	
	X	Y
33	444389,24	2203423,31
34	444320,51	2203543,41
35	444276,12	2203631,77
36	444237,63	2203722,35
37	444236,69	2203725,39
38	444235,94	2203726,34
39	444231,13	2203737,66
40	444229,39	2203747,23
41	444216,47	2203889,55
42	444215,19	2203958,24
43	444206,64	2203958,08
44	444211,56	2203997,39
45	444218,54	2204001,66
46	444211,65	2204016,34
47	444220,36	2204019,25
48	444253,18	2204081,26
49	444324,10	2204200,63
50	444341,73	2204228,50
51	444352,22	2204250,03
52	444360,99	2204273,44
53	444368,63	2204305,69
54	444370,29	2204380,64
55	444333,74	2204437,55
56	444333,52	2204437,93
57	444329,73	2204435,74
58	444328,39	2204463,90
59	444328,14	2204469,00
60	444326,65	2204500,07
61	444328,95	2204513,17
62	444337,31	2204537,90
63	444349,14	2204563,96
64	444447,68	2204764,92
65	444477,32	2204750,38
66	444480,98	2204645,45
67	444481,46	2204631,68
68	444481,45	2204625,95
69	444527,44	2204629,15
70	444527,46	2204632,44
71	444526,95	2204647,05
72	444524,38	2204720,35

№ точек	Координаты, м	
	X	Y
73	444523,55	2204742,65
74	444522,94	2204759,46
75	444524,13	2204769,73
76	444529,50	2204794,13
77	444537,54	2204817,79
78	444548,14	2204840,42
79	444561,17	2204861,74
80	444576,47	2204881,49
81	444593,86	2204899,43
82	444613,13	2204915,35
83	444634,03	2204929,04
84	444658,63	2204941,62
85	444663,85	2204943,69
86	444792,98	2204938,44
87	444865,16	2204991,10
88	444865,30	2205001,92
89	444865,42	2205010,63
90	444865,42	2205010,63
91	444962,84	2205033,47
92	445030,73	2205049,38
93	445009,61	2205115,57
94	445005,48	2205128,52
95	444994,21	2205180,49
96	444969,26	2205173,96
97	444946,59	2205258,19
98	444945,06	2205257,96
99	444914,89	2205249,65
100	444896,89	2205244,28
101	444849,75	2205269,58
102	444807,98	2205265,19
103	444750,57	2205200,60
104	444652,93	2205171,45
105	444604,77	2205158,34
106	444579,05	2205160,35
107	444550,64	2205169,76
108	444528,13	2205183,47
109	444512,11	2205197,27
110	444492,58	2205217,04
111	444449,70	2205261,92
112	444444,81	2205267,06

№ точек	Координаты, м	
	X	Y
113	444372,32	2205342,91
114	444357,74	2205360,87
115	444346,42	2205380,35
116	444339,76	2205397,56
117	444344,61	2205398,90
118	444339,30	2205418,18
119	444333,88	2205416,68
120	444328,16	2205444,48
121	444330,63	2205774,65
122	444341,99	2205774,58
123	444342,13	2205794,57
124	444330,78	2205794,65
125	444331,46	2205885,47
126	444331,54	2205896,88
127	444331,75	2205923,55
128	444335,21	2206377,57
129	444337,74	2206402,27
130	444341,45	2206426,81
131	444346,35	2206451,15
132	444352,42	2206475,22
133	444357,88	2206493,76
134	444363,86	2206512,35
135	444370,19	2206531,04
136	444392,30	2206595,26
137	444397,23	2206610,10
138	444401,56	2206626,47
139	444404,59	2206644,50
140	444403,80	2206664,31
141	444400,43	2206678,83
142	444392,89	2206697,20
143	444381,72	2206711,45
144	444385,89	2206737,24
145	444401,07	2206818,97
146	444414,49	2206879,50
147	444406,77	2206902,46
148	444413,25	2206931,69
149	444421,71	2206964,97
150	444434,98	2207037,20
151	444446,19	2207074,48
152	444448,69	2207073,20

№ точек	Координаты, м	
	X	Y
153	444463,30	2207113,98
154	444467,03	2207109,24
155	444471,05	2207104,74
156	444475,33	2207100,50
157	444479,87	2207096,53
158	444484,64	2207092,84
159	444489,64	2207089,46
160	444494,83	2207086,40
161	444500,20	2207083,66
162	444520,58	2207076,65
163	444538,36	2207069,59
164	444543,36	2207068,36
165	444557,36	2207039,98
166	444588,75	2207055,47
167	444584,00	2207065,09
168	444587,02	2207065,17
169	444615,62	2207065,90
170	444639,75	2207064,65
171	444663,92	2207064,57
172	444688,06	2207065,65
173	444712,12	2207067,89
174	444736,05	2207071,30
175	444749,40	2207073,62
176	444758,71	2207075,54
177	444768,29	2207077,97
178	444778,05	2207081,12
179	444787,88	2207085,21
180	444798,47	2207090,99
181	444810,31	2207099,92
182	444820,99	2207111,23
183	444829,30	2207124,37
184	444834,94	2207138,86
185	444837,70	2207154,17
186	444837,59	2207160,99
187	444837,58	2207161,88
188	444837,46	2207169,71
189	444836,82	2207172,75
190	444834,03	2207184,44
191	444815,40	2207202,96
192	444763,14	2207241,43

№ точек	Координаты, м	
	X	Y
193	444713,41	2207277,08
194	444651,46	2207320,24
195	444585,87	2207364,48
196	444560,16	2207381,41
197	444570,25	2207403,69
198	444647,34	2207351,97
199	444695,15	2207318,90
200	444792,96	2207249,07
201	444812,92	2207229,72
202	444891,70	2207170,47
203	444966,16	2207114,16
204	445121,43	2206996,72
205	445241,62	2206906,55
206	445248,61	2206915,88
207	445251,32	2206919,49
208	445262,92	2206934,95
209	444875,57	2207226,55
210	444714,10	2207343,91
211	444746,31	2207395,30
212	444760,47	2207430,95
213	444774,61	2207482,73
214	444782,35	2207535,84
215	444783,64	2207574,32
216	444780,33	2207595,91
217	444772,50	2207615,97
218	444761,11	2207630,21
219	444746,93	2207642,08
220	444736,01	2207649,03
221	444724,43	2207654,84
222	444712,32	2207659,44
223	444699,71	2207662,83
224	444757,07	2207762,77
225	444788,15	2207813,27
226	444812,45	2207851,45
227	444954,97	2208070,93
228	444968,39	2208059,65
229	444990,91	2208086,44
230	444974,17	2208100,51
231	445053,08	2208222,03
232	445061,10	2208234,43

№ точек	Координаты, м	
	X	Y
233	445067,78	2208225,68
234	445092,81	2208264,55
235	445102,66	2208280,09
236	445119,96	2208308,11
237	445120,91	2208309,66
238	445121,32	2208310,37
239	445133,88	2208332,08
240	445127,26	2208341,61
241	445133,45	2208351,47
242	445153,07	2208387,39
243	445171,63	2208424,12
244	445189,00	2208461,42
245	445205,17	2208499,26
246	445215,30	2208525,21
247	445243,13	2208515,69
248	445265,10	2208522,50
249	445276,82	2208557,50
250	445273,37	2208558,66
251	445283,66	2208592,83
252	445277,92	2208594,56
253	445267,67	2208560,56
254	445257,37	2208564,01
255	445251,19	2208545,51
256	445225,92	2208553,97
257	445233,84	2208576,39
258	445240,67	2208597,89
259	445257,52	2208655,20
260	445267,46	2208695,13
261	445276,11	2208735,36
262	445283,48	2208775,85
263	445289,54	2208816,55
264	445294,30	2208857,43
265	445297,75	2208898,43
266	445299,88	2208939,53
267	445300,70	2208980,67
268	445300,24	2209018,19
269	445306,85	2209018,14
270	445306,98	2209038,14
271	445299,57	2209038,19
272	445298,82	2209057,07

№ точек	Координаты, м	
	X	Y
273	445296,43	2209091,63
274	445293,11	2209126,12
275	445288,86	2209160,51
276	445283,69	2209194,77
277	445277,60	2209228,87
278	445270,59	2209262,80
279	445262,67	2209296,53
280	445353,85	2209295,95
281	445584,61	2209304,47
282	445605,71	2209341,28
283	445352,22	2209331,82
284	445332,25	2209332,56
285	445312,61	2209336,27
286	445293,75	2209342,85
287	445276,07	2209352,17
288	445271,84	2209355,28
289	445265,44	2209377,03
290	445253,52	2209409,69
291	445243,30	2209443,69
292	445223,67	2209437,79
293	445218,98	2209436,39
294	445208,92	2209462,81
295	445193,04	2209500,77
296	445175,96	2209538,21
297	445157,68	2209575,08
298	445147,96	2209593,21
299	445144,74	2209604,64
300	445134,55	2209622,48
301	445127,94	2209629,16
302	445117,65	2209646,97
303	445095,92	2209681,92
304	445073,09	2209716,16
305	445049,18	2209749,65
306	445024,21	2209782,35
307	444998,20	2209814,24
308	444971,19	2209845,29
309	444943,20	2209875,45
310	444914,25	2209904,70
311	444884,42	2209932,98
312	444858,02	2209956,55

№ точек	Координаты, м	
	X	Y
313	444828,51	2209981,47
314	444798,80	2210005,44
315	444768,95	2210028,80
316	444739,13	2210051,76
317	444391,86	2210318,54
318	444362,27	2210341,33
319	444333,07	2210364,19
320	444314,24	2210379,41
321	444310,51	2210399,71
322	444293,51	2210396,59
323	444276,77	2210410,78
324	444247,80	2210436,93
325	444219,88	2210463,87
326	444192,88	2210491,73
327	444166,81	2210520,47
328	444141,72	2210550,06
329	444117,63	2210580,48
330	444094,57	2210611,68
331	444072,56	2210643,63
332	444051,62	2210676,29
333	444031,79	2210709,64
334	444013,08	2210743,63
335	443993,58	2210782,19
336	443986,46	2210797,14
337	444002,35	2210805,60
338	443985,66	2210836,93
339	443971,13	2210858,83
340	443964,85	2210869,95
341	443959,80	2210875,31
342	443954,11	2210871,40
343	443949,15	2210883,26
344	443935,01	2210917,84
345	443907,66	2210984,95
346	443912,43	2210985,77
347	443909,03	2211005,48
348	443899,94	2211003,91
349	443725,77	2211431,36
350	443716,69	2211455,29
351	443708,64	2211478,07
352	443696,36	2211512,80

№ точек	Координаты, м	
	X	Y
353	443678,17	2211571,02
354	443662,14	2211629,87
355	443651,62	2211688,06
356	443650,19	2211702,08
357	443645,62	2211746,89
358	443645,17	2211765,14
359	443651,61	2211766,27
360	443648,14	2211785,97
361	443644,68	2211785,36
362	443644,17	2211806,00
363	443647,27	2211865,05
364	443654,92	2211923,69
365	443667,06	2211981,56
366	443683,63	2212038,33
367	443704,52	2212093,65
368	443729,61	2212147,19
369	443758,75	2212198,64
370	443759,48	2212199,73
371	443770,66	2212216,33
372	443791,77	2212247,70
373	443828,47	2212294,06
374	443868,63	2212337,46
375	443875,69	2212344,00
376	443912,02	2212377,64
377	443958,38	2212414,35
378	444007,42	2212447,38
379	444045,34	2212470,85
380	444083,92	2212493,19
381	444123,14	2212514,40
382	444162,97	2212534,46
383	444207,87	2212557,77
384	444225,62	2212566,99
385	444256,82	2212583,19
386	444282,62	2212595,32
387	444306,66	2212606,90
388	444324,67	2212615,60
389	444342,71	2212624,28
390	444360,65	2212633,12
391	444396,72	2212650,45
392	444432,79	2212667,83

№ точек	Координаты, м	
	X	Y
393	444468,44	2212686,32
394	444476,89	2212690,74
395	444480,23	2212692,48
396	444483,04	2212693,95
397	444504,00	2212704,90
398	444538,80	2212723,76
399	444574,44	2212741,66
400	444592,31	2212751,25
401	444627,82	2212769,51
402	444634,84	2212773,04
403	444638,66	2212774,96
404	444650,00	2212780,67
405	444648,83	2212763,63
406	444652,96	2212763,38
407	444656,81	2212774,62
408	444675,38	2212783,83
409	444679,27	2212785,76
410	444689,49	2212790,89
411	444703,66	2212797,90
412	444711,81	2212801,92
413	444717,40	2212804,65
414	444722,88	2212807,32
415	444726,31	2212809,12
416	444736,26	2212815,97
417	444749,54	2212831,29
418	444768,31	2212840,86
419	444803,15	2212858,32
420	444850,48	2212879,70
421	444854,47	2212881,51
422	445098,25	2212678,67
423	445160,93	2212626,52
424	445164,13	2212630,38
425	445164,64	2212630,99
426	445164,65	2212631,00
427	445165,48	2212632,01
428	445179,53	2212648,94
429	445183,91	2212654,22
430	445197,91	2212671,09
431	445137,98	2212727,80
432	445039,26	2212821,21

№ точек	Координаты, м	
	X	Y
433	445069,03	2212858,48
434	445064,64	2212867,45
435	445062,43	2212871,95
436	445040,60	2212860,85
437	445020,95	2212850,86
438	445004,85	2212843,21
439	445001,45	2212842,27
440	444998,41	2212843,00
441	444983,41	2212853,26
442	444974,73	2212859,19
443	444994,81	2212868,51
444	445015,36	2212878,05
445	445037,85	2212888,49
446	445060,53	2212899,02
447	445083,20	2212909,54
448	445108,60	2212921,33
449	445116,89	2212925,18
450	445151,49	2212928,44
451	445183,01	2212931,41
452	445214,84	2212934,41
453	445246,56	2212937,40
454	445277,56	2212940,31
455	445308,59	2212943,24
456	445339,13	2212946,12
457	445359,36	2212948,03
458	445364,77	2212953,47
459	445377,54	2212966,32
460	445390,24	2212979,09
461	445403,27	2212992,20
462	445416,30	2213005,31
463	445428,99	2213018,08
464	445442,38	2213031,55
465	445455,77	2213045,02
466	445469,16	2213058,49
467	445491,81	2213035,25
468	445505,29	2213050,86
469	445509,54	2213046,43
470	445513,83	2213079,54
471	445541,01	2213082,69
472	445704,03	2213061,58

№ точек	Координаты, м	
	X	Y
473	445973,58	2213030,55
474	446011,27	2213026,36
475	446049,68	2213023,01
476	446088,60	2213020,98
477	446130,33	2213020,75
478	446172,08	2213022,61
479	446218,14	2213027,50
480	446257,28	2213022,12
481	446265,56	2213019,43
482	446269,08	2212998,42
483	446303,60	2213004,21
484	446301,02	2213019,60
485	446324,89	2213025,30
486	446332,05	2213027,78
487	446347,78	2213033,22
488	446356,28	2213046,80
489	446364,09	2213059,27
490	446376,61	2213062,89
491	446415,95	2213077,01
492	446454,54	2213093,07
493	446492,28	2213111,04
494	446539,51	2213136,94
495	446563,48	2213150,68
496	446604,83	2213178,77
497	446611,45	2213183,88
498	446612,65	2213184,80
499	446612,66	2213184,81
500	446615,80	2213187,23
501	446627,75	2213196,44
502	446643,55	2213208,61
503	446644,43	2213209,29
504	446682,14	2213242,12
505	446714,53	2213273,91
506	446730,14	2213285,25
507	446732,85	2213286,73
508	446737,81	2213278,42
509	446753,82	2213287,95
510	446755,32	2213289,84
511	446755,17	2213292,25
512	446753,01	2213297,03

№ точек	Координаты, м	
	X	Y
513	446754,20	2213297,61
514	446786,97	2213305,94
515	446801,44	2213305,91
516	446802,79	2213305,91
517	446805,66	2213304,87
518	446809,61	2213289,70
519	446810,78	2213288,28
520	446815,23	2213288,17
521	446816,15	2213287,39
522	446828,45	2213283,13
523	446829,52	2213283,10
524	446830,42	2213283,69
525	446834,48	2213288,71
526	446845,37	2213283,04
527	446848,84	2213283,04
528	446855,44	2213278,63
529	446871,76	2213265,54
530	446886,88	2213251,09
531	446895,61	2213241,16
532	446879,19	2213231,23
533	446876,45	2213229,65
534	446873,83	2213226,91
535	446872,24	2213224,81
536	446871,36	2213221,55
537	446870,36	2213218,20
538	446869,60	2213214,08
539	446858,81	2213205,25
540	446844,94	2213190,85
541	446832,89	2213174,90
542	446828,15	2213166,79
543	446824,77	2213161,01
544	446822,80	2213157,65
545	446814,82	2213139,32
546	446811,90	2213118,94
547	446807,58	2213097,88
548	446809,89	2213083,90
549	446810,36	2213082,12
550	446812,64	2213073,34
551	446826,34	2213020,63
552	446842,41	2213024,49

№ точек	Координаты, м	
	X	Y
553	446846,14	2213025,38
554	446844,81	2213041,66
555	446843,55	2213057,09
556	446843,84	2213063,54
557	446844,57	2213079,68
558	446844,57	2213079,70
559	446845,39	2213097,74
560	446847,77	2213109,96
561	446851,92	2213124,27
562	446856,89	2213136,34
563	446862,92	2213147,91
564	446870,25	2213158,48
565	446878,48	2213168,39
566	446887,66	2213177,42
567	446927,16	2213201,22
568	446947,57	2213159,58
569	447070,57	2213213,57
570	447057,67	2213235,28
571	447042,43	2213260,93
572	447043,27	2213261,39
573	446984,55	2213371,29
574	446975,46	2213374,71
575	446961,36	2213400,76
576	446946,76	2213436,08
577	446944,66	2213443,88
578	446944,66	2213443,88
579	446958,67	2213447,84
580	446956,21	2213456,60
581	446942,29	2213452,69
582	446937,83	2213469,26
583	446933,06	2213503,29
584	446932,52	2213537,64
585	446935,67	2213568,82
586	446939,01	2213589,31
587	446940,62	2213599,11
588	446946,99	2213630,05
589	446952,61	2213628,81
590	446956,91	2213648,34
591	446959,65	2213653,98
592	446959,55	2213659,86

№ точек	Координаты, м	
	X	Y
593	446957,38	2213660,00
594	446956,00	2213659,88
595	446954,48	2213660,13
596	446954,49	2213660,17
597	446954,98	2213661,76
598	446963,10	2213687,85
599	446967,14	2213695,92
600	446971,95	2213699,31
601	446988,92	2213731,93
602	447003,10	2213762,70
603	447012,57	2213783,61
604	447013,76	2213782,29
605	447018,33	2213779,86
606	447022,51	2213787,72
607	447017,94	2213790,15
608	447015,52	2213790,49
609	447075,54	2213901,44
610	447096,60	2213939,25
611	447097,82	2213940,20
612	447099,70	2213940,58
613	447099,46	2213950,00
614	447111,90	2213971,51
615	447111,58	2213972,85
616	447082,59	2213991,78
617	447084,17	2213994,45
618	447089,41	2214006,64
619	447092,67	2214013,56
620	447095,51	2214016,73
621	447096,13	2214018,41
622	447096,78	2214022,37
623	447099,27	2214025,27
624	447093,26	2214029,76
625	447091,92	2214027,20
626	447090,32	2214026,84
627	447089,87	2214021,87
628	447085,56	2214013,96
629	447074,96	2213996,61
630	447057,88	2214007,09
631	447066,47	2214026,87
632	447073,88	2214040,52

№ точек	Координаты, м	
	X	Y
633	447078,77	2214049,50
634	447091,46	2214071,90
635	447104,55	2214094,07
636	447118,21	2214115,90
637	447131,88	2214137,72
638	447146,12	2214159,17
639	447160,73	2214180,38
640	447165,50	2214187,08
641	447166,95	2214189,11
642	447172,03	2214196,23
643	447183,52	2214211,78
644	447203,54	2214237,45
645	447224,42	2214262,42
646	447246,13	2214286,68
647	447251,03	2214291,58
648	447257,21	2214293,93
649	447262,94	2214297,04
650	447264,50	2214295,47
651	447266,75	2214292,78
652	447268,31	2214292,88
653	447313,67	2214340,57
654	447322,95	2214349,99
655	447323,70	2214350,92
656	447325,01	2214352,06
657	447325,83	2214352,87
658	447326,77	2214354,02
659	447326,94	2214354,38
660	447327,27	2214354,76
661	447327,42	2214355,03
662	447327,67	2214355,06
663	447328,28	2214355,64
664	447328,71	2214355,68
665	447329,63	2214356,39
666	447329,87	2214356,82
667	447330,35	2214357,20
668	447330,64	2214357,67
669	447332,35	2214359,66
670	447335,93	2214363,07
671	447342,00	2214368,80
672	447345,47	2214372,28

№ точек	Координаты, м	
	X	Y
673	447351,58	2214378,16
674	447355,41	2214381,75
675	447361,30	2214387,16
676	447366,88	2214392,50
677	447370,60	2214397,99
678	447369,54	2214400,23
679	447375,34	2214405,58
680	447377,84	2214409,95
681	447377,84	2214409,95
682	447378,38	2214410,41
683	447408,89	2214434,55
684	447438,88	2214456,86
685	447454,84	2214468,06
686	447468,68	2214477,75
687	447499,31	2214498,25
688	447513,87	2214507,69
689	447536,28	2214474,17
690	447535,31	2214468,57
691	447534,82	2214468,58
692	447532,07	2214466,52
693	447534,72	2214464,39
694	447534,81	2214464,26
695	447536,15	2214460,57
696	447539,26	2214462,96
697	447539,79	2214465,56
698	447541,76	2214465,12
699	447543,94	2214471,58
700	447545,44	2214475,01
701	447548,24	2214480,82
702	447548,55	2214481,55
703	447567,51	2214495,33
704	447568,53	2214493,80
705	447568,93	2214494,06
706	447569,99	2214493,91
707	447570,68	2214494,43
708	447572,24	2214491,89
709	447574,88	2214493,64
710	447575,37	2214494,07
711	447576,66	2214495,51
712	447577,18	2214496,25

№ точек	Координаты, м	
	X	Y
713	447577,75	2214497,26
714	447578,21	2214498,33
715	447578,58	2214499,46
716	447578,69	2214500,08
717	447578,88	2214501,80
718	447578,75	2214503,79
719	447578,53	2214504,92
720	447578,12	2214506,20
721	447577,49	2214508,02
722	447577,74	2214508,20
723	447578,48	2214508,09
724	447578,99	2214508,20
725	447585,93	2214512,93
726	447586,24	2214513,39
727	447586,37	2214514,21
728	447586,18	2214514,46
729	447586,23	2214514,49
730	447585,74	2214515,25
731	447598,42	2214523,81
732	447580,77	2214550,53
733	447628,17	2214580,72
734	447631,60	2214579,35
735	447659,38	2214596,98
736	447662,71	2214591,93
737	447670,22	2214596,86
738	447670,74	2214596,14
739	447671,96	2214597,02
740	447673,31	2214595,16
741	447682,59	2214601,89
742	447680,99	2214604,09
743	447718,89	2214629,30
744	447742,19	2214601,95
745	447774,64	2214563,88
746	447809,24	2214528,03
747	447843,68	2214491,97
748	447883,04	2214450,89
749	447886,65	2214454,35
750	447847,29	2214495,43
751	447812,83	2214531,51
752	447778,34	2214567,24

№ точек	Координаты, м	
	X	Y
753	447745,99	2214605,20
754	447723,08	2214632,09
755	447747,68	2214648,46
756	447770,60	2214652,13
757	447792,56	2214651,46
758	447793,52	2214683,22
759	447966,36	2214779,82
760	448004,23	2214802,93
761	448016,08	2214810,16
762	448063,55	2214833,03
763	448119,97	2214834,22
764	448162,97	2214853,36
765	448167,23	2214858,84
766	448169,41	2214858,79
767	448207,35	2214857,33
768	448233,59	2214853,49
769	448260,67	2214842,94
770	448261,43	2214842,84
771	448262,27	2214844,94
772	448266,52	2214843,13
773	448271,97	2214840,67
774	448279,37	2214837,14
775	448285,82	2214833,47
776	448295,66	2214826,75
777	448298,55	2214824,45
778	448308,25	2214816,21
779	448317,39	2214807,72
780	448328,61	2214787,82
781	448336,08	2214766,01
782	448345,94	2214702,50
783	448354,17	2214475,90
784	448356,66	2214407,27
785	448369,66	2214407,69
786	448369,68	2214407,70
787	448369,91	2214407,70
788	448386,93	2214408,26
789	448389,71	2214408,35
790	448402,63	2214408,77
791	448402,50	2214412,36
792	448402,50	2214412,37

№ точек	Координаты, м	
	X	Y
793	448402,34	2214416,89
794	448400,14	2214477,57
795	448390,65	2214738,86
796	448384,59	2214933,01
797	448394,29	2214933,16
798	448393,17	2214957,46
799	448383,84	2214957,03
800	448383,78	2214958,83
801	448380,95	2215046,94
802	448416,99	2215067,11
803	448451,70	2215085,05
804	448483,23	2215088,52
805	448529,28	2215107,28
806	448576,48	2215123,75
807	448624,45	2215137,86
808	448673,05	2215149,58
809	448722,17	2215158,88
810	448771,92	2215163,75
811	448779,36	2215164,39
812	448781,42	2215156,96
813	448800,69	2215162,31
814	448799,63	2215166,15
815	448824,65	2215168,31
816	448902,51	2215171,85
817	448953,35	2215170,82
818	448995,31	2215169,50
819	449001,92	2215169,28
820	449001,81	2215164,74
821	449021,80	2215164,24
822	449021,91	2215168,60
823	449109,91	2215165,62
824	449127,53	2215164,99
825	449126,45	2215158,05
826	449146,22	2215154,99
827	449147,64	2215164,20
828	449174,89	2215163,02
829	449211,59	2215160,83
830	449247,70	2215157,79
831	449249,92	2215156,21
832	449250,75	2215136,23

№ точек	Координаты, м	
	X	Y
833	449285,72	2215137,69
834	449285,06	2215153,42
835	449286,42	2215153,26
836	449317,67	2215148,49
837	449318,08	2215127,80
838	449329,56	2215122,43
839	449364,75	2215117,74
840	449367,46	2215138,06
841	449400,61	2215131,77
842	449438,09	2215121,97
843	449475,22	2215110,88
844	449511,93	2215098,50
845	449548,20	2215084,86
846	449581,28	2215071,07
847	449616,71	2215054,97
848	449619,19	2215053,82
849	449640,36	2215043,17
850	449640,53	2215034,75
851	449634,00	2215015,31
852	449667,65	2215004,00
853	449670,98	2215013,93
854	449715,24	2214997,40
855	449744,63	2214981,78
856	449745,32	2214982,81
857	449753,86	2214977,35
858	449785,76	2214955,37
859	449816,92	2214932,26
860	449843,17	2214911,44
861	449870,90	2214888,05
862	449898,42	2214863,67
863	449925,76	2214838,65
864	449953,11	2214813,20
865	450005,21	2214764,60
866	450054,85	2214718,26
867	450058,06	2214715,15
868	450055,13	2214712,02
869	450064,62	2214703,11
870	450065,10	2214703,62
871	450067,03	2214701,80
872	450069,53	2214704,53

№ точек	Координаты, м	
	X	Y
873	450081,23	2214693,54
874	450107,71	2214668,93
875	450133,58	2214645,25
876	450159,77	2214621,91
877	450186,40	2214599,07
878	450213,65	2214576,97
879	450250,24	2214548,62
880	450282,62	2214525,14
881	450315,64	2214502,56
882	450334,00	2214490,75
883	450331,89	2214486,72
884	450349,60	2214477,43
885	450350,91	2214479,93
886	450383,50	2214460,22
887	450418,29	2214440,48
888	450453,61	2214421,72
889	450489,44	2214403,94
890	450525,76	2214387,18
891	450562,53	2214371,43
892	450599,72	2214356,71
893	450637,31	2214343,03
894	450658,68	2214335,92
895	450722,39	2214321,79
896	450810,97	2214299,45
897	450929,71	2214279,18
898	451042,81	2214269,70
899	451069,82	2214269,43
900	451069,77	2214258,53
901	451089,77	2214258,44
902	451094,88	2214259,02
903	451093,76	2214249,21
904	451097,74	2214248,75
905	451098,85	2214258,57
906	451097,73	2214269,16
907	451109,06	2214269,05
908	451192,83	2214272,92
909	451257,19	2214273,47
910	451369,53	2214284,04
911	451469,71	2214307,12
912	451495,07	2214314,06

№ точек	Координаты, м	
	X	Y
913	451565,31	2214338,99
914	451599,63	2214346,88
915	451600,50	2214343,19
916	451603,02	2214332,49
917	451615,63	2214335,49
918	451619,08	2214336,30
919	451615,57	2214350,17
920	451665,10	2214361,92
921	451673,24	2214331,03
922	451675,78	2214321,40
923	451676,21	2214319,78
924	451681,01	2214301,54
925	451732,46	2214314,68
926	451798,88	2214290,54
927	451796,13	2214282,85
928	451830,18	2214272,08
929	451843,38	2214317,93
930	451848,90	2214338,24
931	451850,34	2214344,28
932	451872,33	2214349,52
933	451871,57	2214352,37
934	451878,39	2214354,21
935	451871,21	2214381,15
936	451891,04	2214386,03
937	451941,66	2214398,67
938	451987,59	2214410,42
939	451983,63	2214423,04
940	452002,69	2214429,10
941	452001,25	2214433,65
942	452063,46	2214457,40
943	452110,41	2214472,29
944	452156,43	2214489,81
945	452168,33	2214495,13
946	452219,57	2214511,72
947	452292,41	2214537,34
948	452310,40	2214540,69
949	452319,66	2214541,83
950	452328,98	2214541,84
951	452335,44	2214541,33
952	452333,74	2214519,75
953	452335,21	2214513,28

№ точек	Координаты, м	
	X	Y
954	452337,57	2214501,97
955	452339,61	2214492,18
956	452339,68	2214491,83
957	452343,20	2214474,92
958	452422,64	2214494,78
959	452445,02	2214478,43
960	452456,73	2214470,79
961	452469,66	2214463,74
962	452488,06	2214456,52
963	452508,34	2214452,19
964	452529,14	2214451,32
965	452549,79	2214453,95
966	452569,71	2214460,00
967	452588,34	2214469,31
968	452605,10	2214481,58
969	452618,06	2214494,39
970	452628,80	2214506,82
971	452638,43	2214518,01
972	452647,65	2214527,49
973	452661,01	2214537,78
974	452661,07	2214537,83
975	452684,82	2214555,38
976	452819,09	2214588,24
977	452814,94	2214604,40
978	452814,94	2214604,41
979	452814,94	2214604,42
980	452812,75	2214612,93
981	452810,25	2214622,66
982	452809,43	2214625,86
983	452802,25	2214653,86
984	452776,56	2214647,02
985	452738,96	2214635,17
986	452685,00	2214618,45
987	452651,92	2214609,52
988	452572,61	2214588,33
989	452541,15	2214584,01
990	452508,73	2214584,11
991	452484,47	2214595,96
992	452465,79	2214615,45
993	452454,99	2214640,20
994	452456,10	2214665,00
995	452460,74	2214690,94

№ точек	Координаты, м	
	X	Y
996	452485,92	2214729,91
997	452498,61	2214746,26
998	452529,79	2214788,18
999	452558,20	2214831,84
1000	452578,99	2214867,92
1001	452598,17	2214904,30
1002	452616,24	2214940,74
1003	452633,67	2214977,04
1004	452692,49	2215100,18
1005	452698,22	2215112,18
1006	452735,07	2215189,30
1007	452765,52	2215253,05
1008	452771,34	2215250,36
1009	452779,73	2215268,52
1010	452774,14	2215271,09
1011	452877,78	2215488,04
1012	452975,09	2215691,75
1013	452986,38	2215686,08
1014	452966,59	2215650,13
1015	452971,84	2215647,24
1016	452991,74	2215683,39
1017	452997,78	2215680,36
1018	453016,39	2215717,45
1019	452992,98	2215729,20
1020	453084,99	2215921,81
1021	453357,01	2216491,24
1022	453367,63	2216534,70
1023	453370,84	2216539,64
1024	453371,49	2216543,61
1025	453422,25	2216646,57
1026	453438,80	2216658,34
1027	453449,10	2216676,95
1028	453449,44	2216677,49
1029	453453,60	2216684,21
1030	453474,37	2216717,74
1031	453502,00	2216756,67
1032	453532,00	2216793,81
1033	453564,27	2216829,00
1034	453598,67	2216862,10
1035	453602,36	2216865,23
1036	453606,75	2216860,06
1037	453622,00	2216873,00

№ точек	Координаты, м	
	X	Y
1038	453617,61	2216878,17
1039	453635,26	2216893,15
1040	453657,96	2216910,60
1041	453681,57	2216927,71
1042	453696,76	2216938,29
1043	453710,55	2216943,60
1044	453719,39	2216945,24
1045	453728,04	2216946,05
1046	453739,41	2216948,21
1047	453747,97	2216951,24
1048	453759,97	2216957,89
1049	453782,79	2216977,52
1050	453797,40	2216986,89
1051	453845,29	2216942,81
1052	453924,38	2216870,01
1053	453982,57	2216814,23
1054	454038,47	2216756,13
1055	454092,06	2216695,68
1056	454141,19	2216637,96
1057	454140,55	2216629,46
1058	454158,00	2216609,30
1059	454179,38	2216584,58
1060	454202,38	2216602,09
1061	454241,36	2216631,77
1062	454224,49	2216646,87
1063	454196,30	2216689,69
1064	454152,55	2216750,82
1065	454156,66	2216755,92
1066	454223,04	2216702,40
1067	454246,88	2216681,20
1068	454262,92	2216668,64
1069	454274,10	2216661,30
1070	454289,30	2216653,02
1071	454302,18	2216646,21
1072	454309,77	2216642,34
1073	454337,95	2216636,96
1074	454344,95	2216635,10
1075	454351,99	2216633,18
1076	454354,32	2216632,53
1077	454364,33	2216629,57
1078	454374,33	2216626,26
1079	454384,26	2216622,48

№ точек	Координаты, м	
	X	Y
1080	454394,04	2216618,12
1081	454403,03	2216613,39
1082	454411,69	2216608,10
1083	454419,99	2216602,26
1084	454427,90	2216595,90
1085	454435,38	2216589,04
1086	454442,41	2216581,71
1087	454448,95	2216573,95
1088	454454,97	2216565,78
1089	454463,15	2216552,68
1090	454470,26	2216539,18
1091	454476,60	2216525,51
1092	454482,54	2216511,85
1093	454488,63	2216497,89
1094	454492,54	2216487,86
1095	454496,80	2216478,07
1096	454501,55	2216468,57
1097	454506,94	2216459,46
1098	454512,64	2216451,39
1099	454516,26	2216446,91
1100	454526,74	2216437,22
1101	454537,52	2216429,06
1102	454548,91	2216421,60
1103	454560,69	2216414,56
1104	454573,24	2216407,34
1105	454588,45	2216398,89
1106	454591,76	2216404,84
1107	454580,58	2216413,84
1108	454545,52	2216442,07
1109	454536,46	2216448,97
1110	454526,57	2216458,33
1111	454519,51	2216463,22
1112	454512,64	2216475,64
1113	454502,47	2216494,01
1114	454482,74	2216537,58
1115	454480,20	2216539,80
1116	454457,98	2216578,81
1117	454457,44	2216585,50
1118	454452,63	2216591,88
1119	454445,34	2216600,14
1120	454437,45	2216607,82
1121	454428,98	2216614,87

№ точек	Координаты, м	
	X	Y
1122	454420,00	2216621,24
1123	454410,55	2216626,91
1124	454400,70	2216631,84
1125	454390,04	2216636,59
1126	454379,40	2216640,64
1127	454368,79	2216644,15
1128	454358,83	2216647,10
1129	454356,37	2216648,01
1130	454350,52	2216650,17
1131	454343,15	2216652,96
1132	454336,09	2216655,76
1133	454324,43	2216661,67
1134	454317,92	2216664,97
1135	454307,40	2216670,40
1136	454301,32	2216674,27
1137	454296,86	2216677,11
1138	454286,07	2216685,33
1139	454275,47	2216694,51
1140	454264,87	2216704,41
1141	454248,91	2216718,86
1142	454217,59	2216746,35
1143	454195,18	2216766,02
1144	454205,76	2216768,23
1145	454216,04	2216771,55
1146	454225,92	2216775,94
1147	454235,27	2216781,36
1148	454243,99	2216787,74
1149	454251,98	2216795,01
1150	454259,16	2216803,10
1151	454261,93	2216806,98
1152	454261,95	2216807,01
1153	454265,43	2216811,90
1154	454270,00	2216819,96
1155	454270,50	2216820,85
1156	454274,63	2216830,28
1157	454277,79	2216840,07
1158	454279,95	2216850,13
1159	454281,00	2216861,97
1160	454267,02	2216888,00
1161	454261,20	2216898,36
1162	454255,48	2216908,29
1163	454239,23	2216935,24

№ точек	Координаты, м	
	X	Y
1164	454221,77	2216962,37
1165	454204,14	2216988,09
1166	454186,23	2217012,67
1167	454172,23	2217030,95
1168	454157,80	2217048,97
1169	454143,61	2217065,94
1170	454128,35	2217083,45
1171	454043,96	2217171,64
1172	454077,16	2217187,80
1173	454147,10	2217118,62
1174	454158,76	2217114,82
1175	454166,90	2217112,79
1176	454170,65	2217111,85
1177	454182,72	2217109,73
1178	454194,91	2217108,45
1179	454207,14	2217108,04
1180	454219,37	2217108,47
1181	454231,54	2217109,64
1182	454243,63	2217111,46
1183	454315,29	2217129,93
1184	454355,25	2217083,85
1185	454384,72	2217055,48
1186	454405,00	2217040,31
1187	454408,61	2217037,61
1188	454434,36	2217022,53
1189	454461,64	2217010,44
1190	454494,77	2217000,02
1191	454510,03	2217012,27
1192	454521,45	2217016,31
1193	454559,89	2217021,66
1194	454600,04	2217024,10
1195	454600,91	2217024,14
1196	454645,85	2217026,01
1197	454671,07	2217030,14
1198	454681,16	2217031,79
1199	454696,29	2217034,26
1200	454783,58	2217078,85
1201	454829,40	2217102,25
1202	454826,53	2217122,41
1203	454870,95	2217145,16
1204	454893,56	2217133,15
1205	454958,24	2217169,68

№ точек	Координаты, м	
	X	Y
1206	455018,14	2217204,57
1207	455017,50	2217209,75
1208	455016,50	2217227,75
1209	455019,00	2217252,25
1210	455040,50	2217273,00
1211	455054,50	2217280,75
1212	455065,50	2217280,75
1213	455066,40	2217274,71
1214	455067,16	2217259,90
1215	455071,63	2217174,54
1216	455075,78	2217089,91
1217	455091,00	2217097,25
1218	455103,34	2217103,19
1219	455104,38	2217103,50
1220	455118,14	2217106,27
1221	455114,78	2217192,48
1222	455114,75	2217193,20
1223	455111,00	2217289,28
1224	455119,50	2217291,39
1225	455133,43	2217295,97
1226	455138,34	2217294,50
1227	455140,60	2217297,35
1228	455145,72	2217298,24
1229	455149,83	2217297,15
1230	455176,40	2217305,40
1231	455175,00	2217309,65
1232	455152,24	2217378,89
1233	455134,95	2217405,90
1234	455134,36	2217406,82
1235	455132,36	2217443,32
1236	455125,91	2217442,96
1237	455125,36	2217452,91
1238	455135,18	2217559,50
1239	455131,20	2217559,87
1240	455121,35	2217452,98
1241	455121,92	2217442,74
1242	455111,74	2217442,18
1243	455109,70	2217445,37
1244	455104,61	2217453,32
1245	455101,72	2217527,38
1246	455100,80	2217550,89
1247	455100,75	2217552,08

№ точек	Координаты, м	
	X	Y
1248	455074,77	2217551,06
1249	455054,77	2217550,28
1250	455055,50	2217530,00
1251	455044,62	2217526,68
1252	455016,84	2217519,84
1253	454972,59	2217510,43
1254	454965,78	2217508,53
1255	454933,72	2217489,83
1256	454909,84	2217479,54
1257	454897,12	2217475,95
1258	454881,16	2217466,24
1259	454868,71	2217456,65
1260	454854,88	2217444,29
1261	454837,06	2217433,06
1262	454822,11	2217426,64
1263	454800,05	2217423,13
1264	454783,79	2217424,82
1265	454773,95	2217427,40
1266	454758,09	2217432,15
1267	454741,68	2217436,12
1268	454729,88	2217427,87
1269	454710,78	2217417,18
1270	454693,50	2217410,34
1271	454678,55	2217404,89
1272	454665,51	2217399,42
1273	454640,33	2217389,97
1274	454626,36	2217387,37
1275	454602,50	2217386,52
1276	454600,47	2217386,58
1277	454598,31	2217401,69
1278	454592,37	2217400,85
1279	454594,38	2217386,77
1280	454583,67	2217387,10
1281	454567,54	2217389,99
1282	454555,45	2217394,48
1283	454528,82	2217410,03
1284	454519,97	2217413,24
1285	454509,18	2217417,58
1286	454488,02	2217427,78
1287	454479,83	2217428,60
1288	454452,74	2217424,18
1289	454421,07	2217419,62

№ точек	Координаты, м	
	X	Y
1290	454385,51	2217415,70
1291	454351,54	2217413,36
1292	454334,73	2217414,85
1293	454329,23	2217415,59
1294	454330,51	2217435,03
1295	454324,52	2217435,42
1296	454323,25	2217416,46
1297	454306,19	2217419,86
1298	454291,43	2217423,47
1299	454288,56	2217424,11
1300	454261,35	2217335,79
1301	454224,87	2217332,91
1302	454078,08	2217317,00
1303	454019,40	2217319,23
1304	453975,54	2217346,30
1305	453966,72	2217354,22
1306	453947,38	2217374,72
1307	453933,10	2217392,59
1308	453866,43	2217463,08
1309	453831,56	2217501,14
1310	453812,50	2217528,36
1311	453780,13	2217565,83
1312	453755,68	2217600,87
1313	453726,01	2217634,40
1314	453695,09	2217679,09
1315	453678,15	2217706,21
1316	453660,23	2217694,78
1317	453692,64	2217646,86
1318	453739,39	2217579,57
1319	453787,17	2217514,55
1320	453837,60	2217449,58
1321	453944,68	2217322,55
1322	454005,55	2217256,15
1323	453983,79	2217233,68
1324	453881,13	2217342,10
1325	453819,18	2217416,60
1326	453815,42	2217421,29
1327	453707,56	2217563,94
1328	453648,94	2217650,71
1329	453592,39	2217735,70
1330	453578,53	2217727,19
1331	453600,83	2217685,18

№ точек	Координаты, м	
	X	Y
1332	453623,75	2217646,44
1333	453624,54	2217647,09
1334	453637,12	2217633,09
1335	453632,20	2217629,63
1336	453633,47	2217627,69
1337	453633,81	2217627,28
1338	453637,48	2217622,85
1339	453639,55	2217624,17
1340	453645,50	2217613,40
1341	453687,77	2217549,72
1342	453720,33	2217503,90
1343	453755,83	2217448,00
1344	453793,02	2217389,43
1345	453793,34	2217365,61
1346	453783,20	2217336,73
1347	453772,51	2217318,87
1348	453772,50	2217318,85
1349	453769,12	2217313,20
1350	453748,03	2217284,38
1351	453703,18	2217223,06
1352	453701,28	2217220,47
1353	453691,65	2217207,29
1354	453680,00	2217191,35
1355	453679,10	2217190,13
1356	453675,80	2217184,02
1357	453674,78	2217182,12
1358	453674,72	2217182,02
1359	453674,67	2217181,92
1360	453653,78	2217143,23
1361	453650,99	2217141,42
1362	453647,61	2217139,15
1363	453642,17	2217134,08
1364	453638,17	2217129,08
1365	453631,99	2217118,36
1366	453633,19	2217117,67
1367	453625,01	2217106,46
1368	453602,21	2217073,42
1369	453584,64	2217044,67
1370	453575,52	2217027,82
1371	453569,94	2217016,31
1372	453557,66	2216981,15
1373	453513,21	2216907,89

№ точек	Координаты, м	
	X	Y
1374	453483,34	2216862,31
1375	453470,02	2216840,69
1376	453454,74	2216815,90
1377	453427,41	2216768,67
1378	453414,63	2216745,08
1379	453403,97	2216740,08
1380	453398,78	2216730,27
1381	453395,71	2216724,46
1382	453393,31	2216719,93
1383	453330,08	2216601,90
1384	452959,58	2215826,31
1385	452880,39	2215660,54
1386	452856,23	2215640,12
1387	452796,76	2215515,64
1388	452796,06	2215484,02
1389	452719,99	2215324,77
1390	452709,15	2215302,08
1391	452704,70	2215304,18
1392	452696,16	2215286,09
1393	452700,53	2215284,03
1394	452632,04	2215140,65
1395	452608,93	2215152,25
1396	452590,32	2215115,15
1397	452602,57	2215109,01
1398	452598,79	2215102,37
1399	452600,22	2215084,68
1400	452600,95	2215075,58
1401	452600,36	2215074,34
1402	452568,73	2215008,14
1403	452564,51	2214999,36
1404	452546,89	2215008,20
1405	452530,26	2214975,03
1406	452539,42	2214970,44
1407	452515,13	2214921,99
1408	452523,84	2214917,70
1409	452515,93	2214902,70
1410	452496,79	2214869,48
1411	452470,67	2214829,33
1412	452442,18	2214791,02
1413	452411,35	2214754,57
1414	452378,31	2214720,11
1415	452347,24	2214691,52

№ точек	Координаты, м	
	X	Y
1416	452340,85	2214686,06
1417	452338,96	2214688,39
1418	452323,44	2214675,78
1419	452325,64	2214673,06
1420	452313,61	2214662,78
1421	452273,18	2214633,40
1422	452230,44	2214607,48
1423	452185,69	2214585,20
1424	452139,24	2214566,73
1425	452091,42	2214552,19
1426	452080,37	2214549,82
1427	452042,55	2214541,69
1428	451976,33	2214530,31
1429	451974,53	2214539,09
1430	451954,94	2214535,07
1431	451956,61	2214526,92
1432	451863,16	2214510,86
1433	451848,31	2214517,94
1434	451828,51	2214517,56
1435	451819,47	2214498,08
1436	451778,48	2214486,02
1437	451600,90	2214423,86
1438	451497,69	2214397,90
1439	451378,75	2214364,44
1440	451346,35	2214360,20
1441	451328,67	2214356,03
1442	451297,20	2214344,76
1443	451233,09	2214338,15
1444	451143,37	2214334,01
1445	451143,97	2214355,50
1446	451142,08	2214355,55
1447	451143,30	2214380,10
1448	451139,31	2214380,30
1449	451138,08	2214355,66
1450	451104,49	2214356,60
1451	451104,32	2214350,70
1452	451099,88	2214350,70
1453	451089,78	2214338,48
1454	451069,78	2214338,61
1455	451069,75	2214334,37
1456	451014,98	2214336,84
1457	450954,38	2214342,35

№ точек	Координаты, м	
	X	Y
1458	450881,07	2214352,27
1459	450829,11	2214362,19
1460	450790,02	2214370,87
1461	450777,09	2214374,12
1462	450775,79	2214369,04
1463	450753,51	2214374,74
1464	450754,37	2214379,84
1465	450743,82	2214382,50
1466	450707,06	2214392,21
1467	450670,68	2214403,25
1468	450608,58	2214426,91
1469	450561,11	2214446,66
1470	450516,33	2214467,27
1471	450462,88	2214493,94
1472	450447,70	2214504,28
1473	450439,83	2214512,43
1474	450415,78	2214527,74
1475	450389,55	2214542,95
1476	450391,30	2214545,79
1477	450374,26	2214556,26
1478	450372,24	2214552,98
1479	450353,14	2214564,05
1480	450276,14	2214615,97
1481	450246,40	2214639,10
1482	450226,43	2214655,74
1483	450026,95	2214837,31
1484	450021,57	2214843,01
1485	450018,68	2214839,41
1486	449998,00	2214856,06
1487	450001,98	2214861,00
1488	449981,11	2214880,80
1489	449930,32	2214929,58
1490	449903,85	2214954,74
1491	449874,45	2214980,53
1492	449857,84	2214989,50
1493	449829,09	2215011,08
1494	449808,51	2215026,74
1495	449780,31	2215045,54
1496	449739,07	2215073,61
1497	449702,46	2215097,58
1498	449674,80	2215111,55
1499	449606,89	2215140,54

№ точек	Координаты, м	
	X	Y
1500	449606,88	2215140,54
1501	449579,79	2215152,10
1502	449578,14	2215152,73
1503	449540,63	2215167,00
1504	449500,96	2215180,51
1505	449460,85	2215192,61
1506	449420,33	2215203,29
1507	449379,46	2215212,53
1508	449338,29	2215220,33
1509	449296,88	2215226,67
1510	449268,25	2215230,03
1511	449270,97	2215246,12
1512	449236,46	2215251,95
1513	449213,81	2215248,44
1514	449212,80	2215235,02
1515	449186,33	2215236,56
1516	449186,54	2215242,02
1517	449175,54	2215242,43
1518	449175,35	2215237,20
1519	449140,67	2215238,72
1520	449102,93	2215240,05
1521	449056,65	2215236,65
1522	449030,12	2215237,45
1523	449024,23	2215240,57
1524	449024,32	2215243,68
1525	449004,33	2215244,30
1526	449004,23	2215240,94
1527	448979,00	2215241,40
1528	448940,34	2215241,93
1529	448901,68	2215241,75
1530	448845,37	2215240,33
1531	448807,94	2215238,06
1532	448770,59	2215234,78
1533	448745,70	2215231,91
1534	448744,75	2215238,44
1535	448724,96	2215235,54
1536	448725,85	2215229,42
1537	448696,21	2215225,20
1538	448659,25	2215218,91
1539	448622,46	2215211,63
1540	448585,89	2215203,36
1541	448556,69	2215195,92

№ точек	Координаты, м	
	X	Y
1542	448549,56	2215194,10
1543	448553,73	2215205,74
1544	448554,82	2215208,65
1545	448560,71	2215224,29
1546	448564,98	2215236,10
1547	448556,10	2215239,33
1548	448554,70	2215241,37
1549	448528,46	2215250,22
1550	448521,40	2215230,83
1551	448512,88	2215234,35
1552	448502,70	2215207,90
1553	448476,53	2215216,88
1554	448372,47	2215255,67
1555	448367,25	2215257,63
1556	448363,50	2215259,01
1557	448365,26	2215272,67
1558	448363,31	2215294,35
1559	448360,33	2215314,56
1560	448358,06	2215326,83
1561	448351,98	2215350,00
1562	448345,69	2215368,22
1563	448337,70	2215385,22
1564	448328,05	2215401,95
1565	448314,15	2215420,24
1566	448308,17	2215428,10
1567	448292,32	2215448,41
1568	448276,18	2215465,92
1569	448254,47	2215483,96
1570	448231,21	2215499,69
1571	448225,70	2215490,79
1572	448222,34	2215485,38
1573	448211,77	2215468,35
1574	448211,29	2215467,55
1575	448206,96	2215460,56
1576	448235,86	2215441,01
1577	448267,45	2215404,80
1578	448247,61	2215391,04
1579	448235,24	2215408,02
1580	448225,57	2215400,97
1581	448202,63	2215429,05
1582	448131,51	2215455,52
1583	448130,11	2215451,77

№ точек	Координаты, м	
	X	Y
1584	448200,23	2215425,67
1585	448222,33	2215398,61
1586	448218,67	2215395,95
1587	448239,59	2215367,26
1588	448256,15	2215379,34
1589	448255,87	2215379,73
1590	448276,10	2215393,76
1591	448283,69	2215383,01
1592	448293,90	2215365,29
1593	448302,43	2215346,69
1594	448309,21	2215327,39
1595	448318,03	2215275,81
1596	448318,92	2215242,87
1597	448317,58	2215223,61
1598	448310,87	2215187,97
1599	448270,56	2215156,42
1600	448257,14	2215144,18
1601	448245,73	2215130,06
1602	448228,67	2215105,29
1603	448215,22	2215090,49
1604	448197,05	2215070,20
1605	448183,66	2215056,00
1606	448175,25	2215045,74
1607	448167,93	2215042,88
1608	448151,71	2215025,34
1609	448148,17	2215012,79
1610	448107,91	2214985,21
1611	448085,93	2214970,33
1612	448059,85	2214954,20
1613	448049,18	2214957,13
1614	448044,32	2214966,25
1615	448026,92	2214955,83
1616	447963,59	2214994,31
1617	447960,26	2214989,24
1618	448027,42	2214945,13
1619	448036,02	2214933,30
1620	448021,66	2214923,68
1621	448016,16	2214919,23
1622	448010,03	2214915,06
1623	447990,43	2214898,09
1624	447950,58	2214869,58
1625	447941,06	2214872,12

№ точек	Координаты, м	
	X	Y
1626	447894,19	2214836,90
1627	447892,15	2214844,21
1628	447888,70	2214844,22
1629	447887,33	2214846,15
1630	447879,99	2214840,92
1631	447860,60	2214853,75
1632	447844,95	2214858,80
1633	447784,22	2214817,33
1634	447781,17	2214799,50
1635	447715,82	2214754,87
1636	447712,81	2214731,90
1637	447705,59	2214727,08
1638	447710,22	2214712,07
1639	447652,61	2214676,12
1640	447586,25	2214633,79
1641	447575,16	2214650,44
1642	447570,17	2214647,11
1643	447580,79	2214631,16
1644	447561,21	2214618,42
1645	447560,11	2214620,26
1646	447503,35	2214585,09
1647	447463,92	2214560,64
1648	447448,91	2214551,24
1649	447443,67	2214547,87
1650	447438,18	2214555,62
1651	447433,18	2214552,31
1652	447438,37	2214544,46
1653	447416,76	2214530,50
1654	447367,00	2214520,01
1655	447352,69	2214486,04
1656	447325,05	2214465,82
1657	447310,95	2214460,63
1658	447302,25	2214451,32
1659	447283,74	2214435,45
1660	447258,68	2214414,30
1661	447232,89	2214391,22
1662	447197,88	2214357,08
1663	447199,72	2214352,43
1664	447196,78	2214339,46
1665	447192,49	2214335,03
1666	447168,77	2214308,14
1667	447146,95	2214281,97

№ точек	Координаты, м	
	X	Y
1668	447126,00	2214255,09
1669	447113,77	2214238,52
1670	447108,26	2214230,79
1671	447101,81	2214221,75
1672	447071,92	2214178,62
1673	447057,84	2214156,49
1674	447044,13	2214134,13
1675	447030,71	2214111,42
1676	447017,81	2214088,75
1677	447011,57	2214077,40
1678	447005,17	2214065,77
1679	446996,46	2214048,58
1680	446836,47	2214179,98
1681	446793,06	2214209,76
1682	446785,23	2214207,59
1683	446761,76	2214201,07
1684	446728,71	2214197,03
1685	446721,70	2214202,34
1686	446716,98	2214231,38
1687	446712,59	2214258,36
1688	446708,70	2214263,88
1689	446702,40	2214272,82
1690	446698,79	2214272,30
1691	446684,28	2214270,23
1692	446681,96	2214269,90
1693	446682,39	2214267,46
1694	446684,16	2214256,57
1695	446685,49	2214249,25
1696	446686,21	2214248,31
1697	446689,05	2214234,09
1698	446692,61	2214207,57
1699	446697,60	2214185,36
1700	446696,61	2214184,99
1701	446698,85	2214173,93
1702	446699,57	2214168,75
1703	446703,96	2214137,48
1704	446709,87	2214094,68
1705	446714,07	2214080,86
1706	446718,74	2214048,43
1707	446707,97	2214047,05
1708	446709,85	2214019,92
1709	446710,06	2214016,98

№ точек	Координаты, м	
	X	Y
1710	446710,28	2214014,04
1711	446713,70	2213987,04
1712	446717,76	2213955,10
1713	446720,28	2213935,25
1714	446722,79	2213915,42
1715	446725,31	2213895,57
1716	446727,82	2213875,74
1717	446730,34	2213855,89
1718	446732,85	2213836,05
1719	446735,37	2213816,20
1720	446737,88	2213796,37
1721	446740,40	2213776,52
1722	446742,91	2213756,68
1723	446745,43	2213736,84
1724	446747,94	2213717,00
1725	446750,46	2213697,16
1726	446752,97	2213677,32
1727	446755,49	2213657,47
1728	446757,65	2213640,41
1729	446764,41	2213587,07
1730	446763,68	2213523,61
1731	446750,50	2213521,24
1732	446744,31	2213525,27
1733	446738,44	2213529,10
1734	446735,08	2213531,07
1735	446729,55	2213534,33
1736	446726,23	2213536,29
1737	446714,62	2213543,50
1738	446713,65	2213544,11
1739	446711,28	2213545,53
1740	446701,90	2213551,17
1741	446687,93	2213560,82
1742	446682,81	2213563,98
1743	446675,92	2213568,24
1744	446675,84	2213568,29
1745	446661,45	2213576,05
1746	446649,93	2213583,52
1747	446639,93	2213590,93
1748	446630,01	2213597,77
1749	446623,30	2213603,31
1750	446620,80	2213605,38
1751	446606,96	2213616,70

№ точек	Координаты, м	
	X	Y
1752	446588,52	2213628,36
1753	446572,67	2213638,58
1754	446557,39	2213649,64
1755	446554,46	2213652,02
1756	446542,73	2213661,51
1757	446536,35	2213667,27
1758	446528,73	2213674,15
1759	446515,43	2213687,53
1760	446502,87	2213701,61
1761	446491,10	2213716,34
1762	446480,13	2213731,69
1763	446471,82	2213743,25
1764	446463,68	2213755,12
1765	446462,57	2213756,79
1766	446455,76	2213767,13
1767	446447,95	2213779,39
1768	446410,12	2213843,08
1769	446385,39	2213828,41
1770	446368,18	2213818,20
1771	446353,83	2213809,69
1772	446356,86	2213804,60
1773	446360,24	2213806,76
1774	446366,48	2213797,00
1775	446376,29	2213781,67
1776	446371,81	2213778,81
1777	446379,95	2213765,70
1778	446385,80	2213756,27
1779	446401,18	2213731,82
1780	446414,20	2213712,27
1781	446427,81	2213693,12
1782	446450,81	2213664,03
1783	446454,13	2213659,82
1784	446482,63	2213628,36
1785	446513,18	2213598,88
1786	446520,49	2213592,72
1787	446545,63	2213571,52
1788	446577,09	2213548,14
1789	446589,62	2213539,64
1790	446593,06	2213523,40
1791	446590,58	2213522,99
1792	446543,11	2213515,81
1793	446516,89	2213508,95

№ точек	Координаты, м	
	X	Y
1794	446507,39	2213506,05
1795	446500,96	2213503,43
1796	446498,16	2213502,39
1797	446490,06	2213498,40
1798	446489,25	2213498,01
1799	446480,72	2213492,92
1800	446472,63	2213487,16
1801	446465,03	2213480,77
1802	446459,85	2213476,46
1803	446445,07	2213463,94
1804	446436,39	2213456,80
1805	446414,60	2213439,92
1806	446392,24	2213428,58
1807	446243,09	2213401,85
1808	446243,03	2213401,84
1809	446147,08	2213384,64
1810	446125,35	2213317,27
1811	446118,88	2213297,24
1812	446106,25	2213258,07
1813	446105,95	2213257,14
1814	446091,78	2213232,28
1815	446089,00	2213229,42
1816	446080,64	2213204,91
1817	446106,64	2213215,22
1818	446107,36	2213210,40
1819	446107,43	2213209,92
1820	446108,42	2213203,40
1821	446113,11	2213185,71
1822	446119,70	2213168,63
1823	446128,13	2213152,38
1824	446138,28	2213137,15
1825	446150,04	2213123,12
1826	446137,87	2213121,72
1827	446137,87	2213121,72
1828	446139,39	2213093,23
1829	446128,93	2213092,76
1830	446090,67	2213092,97
1831	446054,69	2213094,84
1832	446018,38	2213098,02
1833	445981,53	2213102,11
1834	445725,60	2213134,01
1835	445669,34	2213140,81

№ точек	Координаты, м	
	X	Y
1836	445612,45	2213146,74
1837	445580,39	2213149,12
1838	445549,65	2213150,77
1839	445508,54	2213151,64
1840	445467,29	2213151,07
1841	445426,09	2213149,08
1842	445384,98	2213145,65
1843	445344,02	2213140,79
1844	445303,25	2213134,51
1845	445262,72	2213126,82
1846	445222,49	2213117,72
1847	445182,49	2213107,21
1848	445153,21	2213100,80
1849	445123,43	2213097,26
1850	445093,45	2213096,62
1851	445063,55	2213098,88
1852	445034,00	2213104,02
1853	445005,10	2213112,00
1854	445001,86	2213113,30
1855	445005,65	2213123,35
1856	444986,94	2213130,41
1857	444983,28	2213120,72
1858	444973,39	2213124,68
1859	444941,50	2213140,19
1860	444884,75	2213169,11
1861	444844,40	2213189,73
1862	444840,12	2213204,20
1863	444850,38	2213226,04
1864	444857,60	2213222,61
1865	444866,19	2213240,67
1866	444858,88	2213244,14
1867	444877,42	2213283,92
1868	444879,14	2213286,92
1869	444848,02	2213304,76
1870	444842,78	2213295,59
1871	444826,34	2213260,69
1872	444815,33	2213266,11
1873	444806,50	2213248,17
1874	444817,82	2213242,59
1875	444814,79	2213236,16
1876	444796,51	2213200,21
1877	444776,97	2213170,00

№ точек	Координаты, м	
	X	Y
1878	444775,36	2213178,17
1879	444769,47	2213177,00
1880	444772,29	2213162,76
1881	444769,88	2213159,03
1882	444740,54	2213125,50
1883	444714,16	2213103,56
1884	444666,57	2213029,84
1885	444651,66	2213033,78
1886	444627,26	2213031,67
1887	444608,97	2213034,67
1888	444593,10	2213037,19
1889	444563,35	2213040,66
1890	444562,75	2213034,54
1891	444559,83	2213004,83
1892	444588,19	2213001,52
1893	444603,24	2212999,13
1894	444620,58	2212996,29
1895	444635,14	2212993,17
1896	444635,25	2212993,15
1897	444641,21	2212991,90
1898	444640,62	2212982,36
1899	444639,36	2212961,78
1900	444633,49	2212866,37
1901	444618,52	2212858,06
1902	444603,52	2212850,25
1903	444587,09	2212842,02
1904	444577,07	2212837,00
1905	444574,41	2212835,62
1906	444570,53	2212833,34
1907	444566,82	2212830,79
1908	444562,17	2212827,00
1909	444554,48	2212818,83
1910	444547,79	2212810,05
1911	444536,80	2212800,66
1912	444459,33	2212760,44
1913	444432,08	2212746,30
1914	444382,33	2212720,47
1915	444376,82	2212717,61
1916	444373,79	2212716,03
1917	444321,57	2212688,92
1918	444267,08	2212661,89
1919	444262,83	2212658,42

№ точек	Координаты, м	
	X	Y
1920	444197,01	2212624,25
1921	444195,44	2212627,33
1922	444177,61	2212618,25
1923	444179,25	2212615,03
1924	444086,82	2212567,04
1925	444053,32	2212549,56
1926	444019,72	2212531,53
1927	443986,19	2212512,51
1928	443953,35	2212492,34
1929	443924,39	2212472,80
1930	443909,79	2212463,04
1931	443881,02	2212441,46
1932	443856,74	2212422,77
1933	443845,73	2212412,96
1934	443844,61	2212411,91
1935	443829,44	2212397,44
1936	443810,01	2212377,18
1937	443798,29	2212363,54
1938	443797,28	2212362,41
1939	443784,89	2212348,62
1940	443761,93	2212324,81
1941	443743,89	2212301,69
1942	443738,10	2212305,94
1943	443737,26	2212306,34
1944	443736,34	2212306,38
1945	443735,47	2212306,08
1946	443734,77	2212305,47
1947	443724,59	2212290,81
1948	443723,86	2212290,79
1949	443723,19	2212290,50
1950	443722,68	2212289,97
1951	443711,18	2212274,97
1952	443710,73	2212274,05
1953	443710,67	2212273,02
1954	443711,01	2212272,06
1955	443711,70	2212271,30
1956	443718,61	2212266,22
1957	443711,04	2212254,96
1958	443704,63	2212259,24
1959	443693,52	2212242,61
1960	443699,99	2212238,29
1961	443686,13	2212214,30

№ точек	Координаты, м	
	X	Y
1962	443675,62	2212196,39
1963	443666,08	2212177,94
1964	443655,81	2212158,29
1965	443638,31	2212120,33
1966	443622,74	2212081,54
1967	443609,12	2212042,03
1968	443597,50	2212001,88
1969	443588,57	2211964,06
1970	443587,89	2211961,20
1971	443585,72	2211949,38
1972	443580,34	2211920,09
1973	443574,84	2211878,66
1974	443571,43	2211837,00
1975	443570,10	2211795,23
1976	443570,76	2211758,94
1977	443561,99	2211757,18
1978	443563,62	2211734,52
1979	443565,07	2211718,88
1980	443556,97	2211717,99
1981	443551,24	2211717,36
1982	443553,41	2211697,69
1983	443555,78	2211676,11
1984	443570,29	2211677,70
1985	443571,67	2211665,29
1986	443572,33	2211665,36
1987	443572,63	2211662,70
1988	443576,93	2211663,27
1989	443579,75	2211663,64
1990	443585,63	2211629,03
1991	443592,11	2211599,78
1992	443594,67	2211588,22
1993	443605,81	2211547,70
1994	443611,43	2211530,45
1995	443615,31	2211518,53
1996	443617,77	2211510,98
1997	443630,98	2211474,77
1998	443644,88	2211439,26
1999	443659,07	2211404,25
2000	443823,35	2211001,07
2001	443821,17	2211000,63
2002	443825,13	2210981,03
2003	443831,03	2210982,22

№ точек	Координаты, м	
	X	Y
2004	443868,35	2210890,63
2005	443882,62	2210855,75
2006	443897,24	2210820,76
2007	443906,76	2210798,96
2008	443898,17	2210792,32
2009	443910,39	2210776,49
2010	443915,13	2210780,15
2011	443928,79	2210750,76
2012	443949,40	2210710,01
2013	443969,30	2210673,86
2014	443990,36	2210638,45
2015	444012,58	2210603,77
2016	444035,96	2210569,84
2017	444060,45	2210536,71
2018	444086,03	2210504,42
2019	444112,67	2210472,99
2020	444140,35	2210442,47
2021	444169,02	2210412,90
2022	444193,58	2210389,20
2023	444189,86	2210385,43
2024	444198,65	2210378,01
2025	444202,82	2210374,49
2026	444214,40	2210360,24
2027	444222,89	2210362,42
2028	444229,36	2210356,58
2029	444258,54	2210331,85
2030	444288,25	2210307,84
2031	444318,11	2210284,47
2032	444347,96	2210261,47
2033	444695,23	2209994,69
2034	444724,80	2209971,92
2035	444754,02	2209949,06
2036	444782,68	2209925,94
2037	444810,81	2209902,18
2038	444835,66	2209879,99
2039	444863,88	2209853,24
2040	444891,20	2209825,63
2041	444917,63	2209797,15
2042	444943,13	2209767,85
2043	444967,68	2209737,74
2044	444991,26	2209706,87
2045	445016,59	2209671,02

№ точек	Координаты, м	
	X	Y
2046	444999,53	2209659,65
2047	445019,22	2209630,11
2048	445022,19	2209632,09
2049	445031,20	2209600,35
2050	445036,97	2209601,99
2051	445027,44	2209635,58
2052	445036,28	2209641,47
2053	445055,89	2209609,94
2054	445075,33	2209576,31
2055	445093,68	2209542,07
2056	445110,93	2209507,27
2057	445127,06	2209471,93
2058	445142,05	2209436,09
2059	445155,88	2209399,79
2060	445168,55	2209363,07
2061	445172,69	2209349,69
2062	445166,89	2209348,22
2063	445175,50	2209314,29
2064	445182,88	2209316,17
2065	445190,32	2209288,50
2066	445197,39	2209258,90
2067	445204,95	2209223,95
2068	445211,45	2209188,79
2069	445216,88	2209153,68
2070	445221,28	2209118,43
2071	445224,66	2209082,95
2072	445227,00	2209047,38
2073	445228,28	2209011,76
2074	445228,45	2208991,81
2075	445226,18	2208991,82
2076	445226,04	2208971,82
2077	445228,51	2208971,81
2078	445227,92	2208942,11
2079	445225,90	2208903,32
2080	445222,65	2208864,61
2081	445218,16	2208826,02
2082	445212,43	2208787,60
2083	445205,48	2208749,38
2084	445197,31	2208711,40
2085	445187,93	2208673,70
2086	445179,00	2208642,14
2087	445177,35	2208636,33

№ точек	Координаты, м	
	X	Y
2088	445162,43	2208590,41
2089	445151,41	2208579,91
2090	445145,01	2208573,82
2091	445148,99	2208553,37
2092	445138,51	2208526,49
2093	445123,25	2208490,77
2094	445106,84	2208455,56
2095	445089,32	2208420,89
2096	445081,73	2208407,13
2097	445074,68	2208417,27
2098	445061,76	2208392,23
2099	445060,46	2208389,72
2100	445060,24	2208389,33
2101	445043,65	2208361,04
2102	445033,98	2208345,42
2103	445019,25	2208321,61
2104	445010,46	2208308,32
2105	445007,80	2208304,32
2106	445014,70	2208295,27
2107	445013,00	2208292,61
2108	444992,69	2208261,24
2109	444935,81	2208173,65
2110	444924,15	2208183,74
2111	444901,24	2208157,29
2112	444897,74	2208139,47
2113	444891,77	2208140,12
2114	444889,26	2208116,81
2115	444871,83	2208110,50
2116	444866,97	2208102,95
2117	444863,87	2208104,94
2118	444844,63	2208075,11
2119	444861,86	2208064,00
2120	444863,80	2208062,75
2121	444751,98	2207890,53
2122	444727,15	2207851,52
2123	444695,34	2207799,83
2124	444600,97	2207642,01
2125	444582,51	2207613,34
2126	444562,42	2207588,21
2127	444546,08	2207573,35
2128	444520,82	2207557,26
2129	444492,90	2207546,42

№ точек	Координаты, м	
	X	Y
2130	444463,40	2207541,25
2131	444404,22	2207548,47
2132	444385,64	2207555,81
2133	444369,12	2207564,13
2134	444342,68	2207578,88
2135	444296,08	2207606,13
2136	444293,90	2207608,20
2137	444284,70	2207626,87
2138	444273,14	2207625,10
2139	444271,23	2207626,23
2140	444260,87	2207632,39
2141	444214,02	2207660,17
2142	444205,51	2207665,22
2143	444195,39	2207671,21
2144	444190,97	2207673,84
2145	444149,65	2207694,53
2146	444143,75	2207697,21
2147	444131,43	2207702,80
2148	444130,53	2207700,15
2149	444093,47	2207721,06
2150	444065,68	2207736,84
2151	444052,89	2207743,96
2152	444034,34	2207754,09
2153	444016,36	2207762,68
2154	443976,56	2207781,67
2155	443898,33	2207827,28
2156	443884,86	2207829,26
2157	443875,49	2207834,67
2158	443872,15	2207831,51
2159	443870,80	2207830,23
2160	443842,72	2207833,23
2161	443820,17	2207834,69
2162	443806,20	2207836,28
2163	443792,45	2207839,21
2164	443779,05	2207843,47
2165	443766,12	2207848,99
2166	443676,12	2207892,78
2167	443603,35	2207925,63
2168	443598,29	2207916,73
2169	443714,70	2207860,11
2170	443776,80	2207829,90
2171	443815,67	2207815,16

№ точек	Координаты, м	
	X	Y
2172	443973,45	2207738,41
2173	444120,38	2207666,46
2174	444220,10	2207613,51
2175	444368,92	2207529,29
2176	444519,05	2207436,21
2177	444507,27	2207411,11
2178	444449,38	2207446,97
2179	444428,27	2207464,85
2180	444330,25	2207523,25
2181	444254,53	2207566,36
2182	444176,94	2207608,78
2183	444170,35	2207595,90
2184	444165,79	2207587,37
2185	444165,31	2207586,48
2186	444158,85	2207574,42
2187	444261,89	2207510,66
2188	444280,28	2207499,28
2189	444315,72	2207484,64
2190	444349,20	2207470,81
2191	444398,94	2207441,72
2192	444413,21	2207432,71
2193	444421,63	2207425,55
2194	444427,50	2207417,61
2195	444432,47	2207407,96
2196	444436,68	2207396,50
2197	444438,78	2207385,68
2198	444429,20	2207359,41
2199	444428,03	2207356,21
2200	444423,02	2207358,80
2201	444406,92	2207327,73
2202	444415,94	2207323,06
2203	444414,64	2207319,50
2204	444394,48	2207282,70
2205	444387,16	2207284,12
2206	444377,96	2207243,75
2207	444403,80	2207237,86
2208	444404,32	2207240,12
2209	444410,23	2207238,39
2210	444397,78	2207184,26
2211	444383,20	2207121,78
2212	444375,87	2207090,99
2213	444363,96	2207051,00

№ точек	Координаты, м	
	X	Y
2214	444357,38	2207026,75
2215	444337,84	2206949,59
2216	444312,87	2206836,93
2217	444295,39	2206741,39
2218	444271,19	2206723,68
2219	444251,23	2206699,75
2220	444239,99	2206668,71
2221	444242,39	2206630,14
2222	444246,38	2206605,19
2223	444251,15	2206575,95
2224	444255,77	2206546,65
2225	444259,89	2206517,50
2226	444263,21	2206488,49
2227	444264,94	2206443,02
2228	444263,66	2206402,37
2229	444263,04	2206361,70
2230	444260,79	2206062,00
2231	444248,93	2206062,09
2232	444232,84	2206079,89
2233	444225,67	2206068,32
2234	444216,31	2206053,21
2235	444213,54	2206048,75
2236	444217,18	2206044,75
2237	444220,22	2206040,29
2238	444222,60	2206035,44
2239	444224,27	2206030,30
2240	444225,65	2206025,66
2241	444226,64	2206020,90
2242	444227,47	2206015,64
2243	444228,17	2206010,34
2244	444228,58	2206004,57
2245	444229,22	2205997,96
2246	444230,26	2205990,96
2247	444231,91	2205983,63
2248	444233,84	2205977,59
2249	444236,26	2205971,73
2250	444239,14	2205966,08
2251	444242,49	2205960,69
2252	444246,26	2205955,59
2253	444250,44	2205950,82
2254	444254,99	2205946,40
2255	444259,89	2205942,38

№ точек	Координаты, м	
	X	Y
2256	444258,83	2205795,29
2257	444245,98	2205795,37
2258	444245,84	2205775,37
2259	444258,65	2205775,29
2260	444256,09	2205415,20
2261	444248,26	2205415,25
2262	444248,12	2205395,25
2263	444255,86	2205395,20
2264	444255,58	2205367,74
2265	444244,20	2205269,48
2266	444207,60	2205273,35
2267	444200,36	2205205,83
2268	444236,83	2205201,76
2269	444236,60	2205197,86
2270	444235,32	2205186,38
2271	444231,47	2205151,91
2272	444221,68	2205116,20
2273	444205,35	2205087,22
2274	444184,62	2205065,64
2275	444155,44	2205047,71
2276	444124,69	2205036,99
2277	444124,04	2205036,77
2278	444062,76	2205020,57
2279	443965,36	2204996,56
2280	443960,50	2204995,37
2281	443928,55	2204987,49
2282	443928,38	2204987,41
2283	443926,39	2204997,98
2284	443913,81	2205048,34
2285	443912,01	2205056,14
2286	443910,34	2205078,14
2287	443907,10	2205099,67
2288	443901,93	2205115,45
2289	443889,95	2205142,26
2290	443885,53	2205152,16
2291	443869,57	2205207,25
2292	443845,30	2205201,93
2293	443840,89	2205200,96
2294	443831,48	2205198,91
2295	443839,75	2205175,46
2296	443842,18	2205168,56
2297	443881,55	2205057,00

№ точек	Координаты, м	
	X	Y
2298	443897,59	2204972,03
2299	443783,64	2204956,60
2300	443719,48	2204948,33
2301	443680,18	2204948,09
2302	443527,92	2204947,18
2303	443502,91	2204947,03
2304	443489,64	2204946,94
2305	443422,22	2204931,19
2306	443373,58	2204919,83
2307	443370,25	2204916,18
2308	443359,93	2204904,87
2309	443340,75	2204883,86
2310	443201,94	2204845,54
2311	443182,98	2204837,98
2312	443142,84	2204821,95
2313	443141,48	2204821,45
2314	443139,48	2204820,70
2315	443041,20	2204781,38
2316	443065,69	2204717,05
2317	443299,28	2204806,80
2318	443460,60	2204856,52
2319	443537,12	2204873,83
2320	443562,80	2204876,03
2321	443592,44	2204878,58
2322	443589,37	2204870,20
2323	443609,30	2204870,41
2324	443669,60	2204869,35
2325	443679,84	2204869,17
2326	443695,98	2204868,89
2327	443749,90	2204867,94
2328	443796,31	2204869,30
2329	443804,03	2204864,89
2330	443812,31	2204856,89
2331	443823,02	2204842,18
2332	443876,52	2204748,44
2333	443885,14	2204722,82
2334	443869,06	2204619,84
2335	443811,23	2204381,86
2336	443808,41	2204369,20
2337	443805,42	2204355,77
2338	443801,08	2204336,28
2339	443798,20	2204323,39

№ точек	Координаты, м	
	X	Y
2340	443743,59	2204155,33
2341	443719,62	2204151,29
2342	443695,77	2204146,54
2343	443682,83	2204146,69
2344	443673,42	2204146,81
2345	443671,56	2204143,96
2346	443667,99	2204138,50
2347	443647,23	2204130,30
2348	443627,78	2204121,41
2349	443627,65	2204121,35
2350	443620,20	2204117,95
2351	443593,72	2204101,13
2352	443571,78	2204083,69
2353	443551,14	2204062,30
2354	443549,34	2204059,89
2355	443540,84	2204048,55
2356	443533,32	2204038,51
2357	443527,66	2204028,58
2358	443500,71	2204028,67
2359	443500,70	2204025,67
2360	443500,67	2204015,78
2361	443500,66	2204012,77
2362	443518,69	2204012,82
2363	443507,23	2203985,24
2364	443499,36	2203956,58
2365	443495,18	2203929,36
2366	443493,46	2203902,61
2367	443493,31	2203876,52
2368	443588,78	2203762,52
2369	443617,58	2203810,30
2370	443651,39	2203851,40
2371	443683,30	2203893,99
2372	443713,26	2203937,97
2373	443741,21	2203983,26
2374	443760,84	2204018,06
2375	443770,67	2204033,10
2376	443782,42	2204046,69
2377	443795,88	2204058,60
2378	443810,80	2204068,61
2379	443826,91	2204076,55
2380	443843,95	2204082,27
2381	443861,59	2204085,67

№ точек	Координаты, м	
	X	Y
2382	443870,61	2204086,48
2383	443903,15	2204087,26
2384	443960,15	2204090,38
2385	443978,12	2204090,16
2386	443995,91	2204087,54
2387	444013,18	2204082,59
2388	444029,65	2204075,38
2389	444045,01	2204066,04
2390	444058,99	2204054,74
2391	444071,34	2204041,68
2392	444081,84	2204027,09
2393	444090,31	2204011,24
2394	444096,60	2203994,40
2395	444100,58	2203976,87
2396	444101,78	2203966,92
2397	444101,96	2203930,33
2398	444111,88	2203887,65
2399	444135,84	2203781,95
2400	444149,39	2203731,96
2401	444164,16	2203686,54
2402	444159,89	2203684,92
2403	444165,23	2203670,90
2404	444167,00	2203666,23
2405	444171,11	2203667,79
2406	444183,87	2203634,32
2407	444202,29	2203591,39
2408	444204,73	2203581,24
2409	444212,17	2203561,64
2410	444225,25	2203530,59
2411	444222,28	2203524,02
2412	444236,29	2203504,02
2413	444237,33	2203503,94
2414	444243,49	2203492,65
2415	444256,20	2203458,76
2416	444253,35	2203451,76
2417	444253,24	2203451,10
2418	444253,40	2203450,45
2419	444253,86	2203449,89
2420	444254,51	2203449,59
2421	444253,76	2203446,90
2422	444253,27	2203442,95
2423	444253,44	2203438,98

№ точек	Координаты, м	
	X	Y
2424	444254,34	2203434,98
2425	444256,11	2203431,00
2426	444267,15	2203413,95
2427	444272,99	2203409,43
2428	444276,31	2203408,00
2429	444282,49	2203405,69
2430	444290,85	2203394,79
2431	444295,41	2203385,80
2432	444302,32	2203367,85
2433	444306,12	2203353,66
2434	444312,87	2203328,43
2435	444317,03	2203303,06
2436	444319,42	2203280,64
2437	444319,77	2203270,59
2438	444320,11	2203260,16
2439	444319,51	2203254,16
2440	444318,73	2203244,73
2441	444317,91	2203232,12
2442	444317,43	2203221,11
2443	444317,38	2203215,50
2444	444316,69	2203202,80
2445	444316,12	2203192,04
2446	444315,27	2203181,41
2447	444315,07	2203171,01
2448	444315,93	2203168,25
2449	444315,82	2203165,40
2450	444315,75	2203162,51
2451	444315,76	2203156,59
2452	444316,00	2203150,53
2453	444316,49	2203144,74
2454	444309,08	2203140,98
2455	444307,33	2203143,71
2456	444303,08	2203141,17
2457	444311,34	2203123,33
2458	444299,92	2203119,03
2459	444327,67	2203110,14
2460	444329,78	2203106,44
2461	444331,47	2203103,64
2462	444333,28	2203100,88
2463	444335,91	2203097,11
2464	444338,16	2203094,24
2465	444340,50	2203091,48

№ точек	Координаты, м	
	X	Y
2466	444342,95	2203088,81
2467	444345,48	2203086,26
2468	444348,07	2203083,77
2469	444350,76	2203081,38
2470	444353,54	2203079,10
2471	444356,46	2203076,90
2472	444359,58	2203074,99
2473	444362,72	2203073,25
2474	444365,91	2203071,64
2475	444369,20	2203070,13
2476	444372,64	2203068,96
2477	444377,33	2203067,63
2478	444379,47	2203067,09
2479	444386,22	2203065,66
2480	444393,04	2203064,64
2481	444396,50	2203064,33
2482	444400,27	2203064,40
2483	444408,05	2203065,06
2484	444410,03	2203059,48
2485	444414,50	2203046,88
2486	444418,54	2203035,48
2487	444422,25	2203023,85
2488	444423,06	2203021,32
2489	444424,35	2203015,03
2490	444429,93	2202987,69
2491	444434,55	2202968,99
2492	444441,32	2202939,79
2493	444461,47	2202952,86
2494	444460,87	2202957,35
2495	444466,59	2202960,69
2496	444469,63	2202961,92
2497	444494,64	2202972,09
2498	446153,66	2213233,86
2499	446150,55	2213232,63
2500	446150,76	2213227,55
2501	446150,77	2213227,38
2502	446150,98	2213222,03
2503	446155,27	2213201,90
2504	446162,88	2213182,78
2505	446173,60	2213165,21
2506	446187,11	2213149,70
2507	446203,04	2213136,67

№ точек	Координаты, м	
	X	Y
2508	446220,94	2213126,51
2509	446240,28	2213119,51
2510	446241,06	2213149,48
2511	446276,05	2213148,58
2512	446275,72	2213135,72
2513	446294,13	2213132,22
2514	446311,29	2213131,04
2515	446327,27	2213136,40
2516	446356,29	2213142,48
2517	446375,86	2213153,84
2518	446398,46	2213159,02
2519	446420,73	2213168,69
2520	446454,48	2213185,45
2521	446469,65	2213194,51
2522	446461,08	2213246,71
2523	446211,29	2213236,26
2524	446168,37	2213234,47
2525	446828,74	2213799,79
2526	446836,61	2213800,32
2527	446836,61	2213800,32
2528	446841,11	2213807,16
2529	446845,21	2213815,67
2530	446865,21	2213846,10
2531	446897,63	2213893,16
2532	446963,95	2214017,34
2533	446795,25	2214159,25
2534	446775,64	2214165,35
2535	446751,90	2214164,61
2536	446733,02	2214128,42
2537	446769,70	2213885,84
2538	446783,68	2213793,40
2539	446804,60	2213769,68
2540	446817,89	2213771,83
2541	446826,26	2213784,56
2542	446825,48	2213796,06
2543	446825,66	2213797,42
2544	446826,34	2213798,60
2545	446827,42	2213799,43
2546	446828,74	2213799,79
2547	453784,88	2217102,90
2548	453802,83	2217124,02
2549	453804,87	2217127,24

№ точек	Координаты, м	
	X	Y
2550	453808,28	2217132,61
2551	453875,59	2217200,39
2552	453840,57	2217239,01
2553	453806,44	2217276,65
2554	453802,41	2217270,02
2555	453755,40	2217197,88
2556	453722,23	2217147,55
2557	453736,79	2217135,17
2558	453738,13	2217136,81
2559	453744,98	2217129,98
2560	453751,68	2217127,42
2561	453756,54	2217124,81
2562	453762,65	2217120,86
2563	453769,78	2217115,43
2564	453964,88	2216997,59
2565	453983,43	2216981,59
2566	453983,43	2216981,59
2567	453986,98	2216973,18
2568	453997,04	2216956,75
2569	453997,59	2216955,86
2570	454006,19	2216948,43
2571	454039,25	2216919,88
2572	454072,19	2216891,44
2573	454067,39	2216886,25
2574	454083,53	2216871,40
2575	454083,58	2216871,45
2576	454098,83	2216857,39
2577	454134,26	2216824,70
2578	454148,95	2216814,08
2579	454166,40	2216805,79
2580	454173,22	2216804,79
2581	454186,09	2216802,92
2582	454205,54	2216807,08
2583	454222,33	2216817,75
2584	454233,31	2216832,23
2585	454233,33	2216832,26
2586	454129,02	2216924,26
2587	453990,83	2217074,80
2588	453973,71	2217058,40
2589	453959,16	2217044,48
2590	453959,11	2217041,35
2591	453959,25	2217035,16

№ точек	Координаты, м	
	X	Y
2592	453959,38	2217028,97
2593	453960,12	2217020,47
2594	453960,84	2217014,95
2595	453961,98	2217008,95

№ точек	Координаты, м	
	X	Y
2596	453963,21	2217003,72
2597	453964,88	2216997,59

»;

2) таблицу 2 «Перечень координат характерных точек границы зоны планируемого размещения линии рельсового скоростного пассажирского транспорта «Москва – Бутово – Щербинка – Видное» (участок 1) и «Люберцы – Лыткарино – Молоково» (участок 2) изложить в следующей редакции:

«Таблица 2

Перечень координат характерных точек границы зоны планируемого размещения линии рельсового скоростного пассажирского транспорта «Москва – Бутово – Щербинка – Видное» (участок 1) и «Люберцы – Лыткарино – Молоково» (участок 2)

№ точек	Координаты, м	
	X	Y
Участок 1		
2940	444500,64	2202974,53
2941	444483,68	2203028,50
2942	444476,65	2203052,60
2943	444470,24	2203076,66
2944	444464,19	2203100,86
2945	444458,55	2203124,17
2946	444454,36	2203141,54
2947	444448,57	2203165,48
2948	444442,49	2203189,79
2949	444436,05	2203214,05
2950	444429,36	2203237,20
2951	444418,00	2203271,80
2952	444405,23	2203305,88
2953	444391,06	2203339,32
2954	444375,54	2203372,36
2955	444362,24	2203398,00
2956	444348,25	2203423,40
2957	444333,82	2203448,56
2958	444319,13	2203473,67
2959	444318,80	2203474,25
2960	444304,85	2203498,25
2961	444289,33	2203526,22
2962	444275,64	2203555,40
2963	444264,37	2203582,75

№ точек	Координаты, м	
	X	Y
2964	444292,86	2203598,47
2965	444295,39	2203593,70
2966	444315,71	2203604,47
2967	444303,28	2203627,92
2968	444282,96	2203617,15
2969	444288,54	2203606,62
2970	444261,15	2203591,52
2971	444252,81	2203615,37
2972	444243,57	2203646,04
2973	444236,60	2203677,66
2974	444233,22	2203706,95
2975	444229,39	2203747,23
2976	444216,47	2203889,55
2977	444216,16	2203898,84
2978	444214,52	2203933,18
2979	444214,00	2203958,22
2980	444213,17	2203998,38
2981	444211,65	2204016,34
2982	444212,76	2204038,98
2983	444215,17	2204073,67
2984	444218,60	2204108,28
2985	444223,03	2204142,71
2986	444263,71	2204426,16
2987	444284,40	2204570,32
2988	444290,47	2204612,62
2989	444296,90	2204609,75
2990	444317,90	2204600,37

№ точек	Координаты, м	
	X	Y
2991	444329,45	2204595,21
2992	444333,42	2204603,22
2993	444338,69	2204613,85
2994	444332,80	2204616,48
2995	444326,38	2204619,35
2996	444328,73	2204624,60
2997	444307,73	2204633,98
2998	444300,49	2204617,78
2999	444295,96	2204619,80
3000	444291,58	2204620,37
3001	444301,50	2204689,49
3002	444305,70	2204713,32
3003	444311,41	2204736,99
3004	444318,59	2204760,26
3005	444318,82	2204760,87
3006	444327,21	2204783,04
3007	444337,23	2204805,23
3008	444348,61	2204826,76
3009	444361,32	2204847,54
3010	444375,29	2204867,48
3011	444390,48	2204886,52
3012	444406,83	2204904,57
3013	444424,27	2204921,56
3014	444442,74	2204937,44
3015	444462,16	2204952,13
3016	444476,10	2204958,12
3017	444508,26	2204969,90
3018	444531,85	2204979,38
3019	444519,34	2205006,72
3020	444518,27	2205006,23
3021	444475,17	2204988,94
3022	444448,99	2204967,30
3023	444430,18	2204953,03
3024	444410,77	2204936,34
3025	444392,44	2204918,47
3026	444375,26	2204899,49
3027	444359,30	2204879,47
3028	444344,84	2204858,84
3029	444331,68	2204837,36
3030	444319,87	2204815,11

№ точек	Координаты, м	
	X	Y
3031	444309,45	2204792,19
3032	444306,45	2204784,25
3033	444299,44	2204765,70
3034	444291,28	2204738,57
3035	444285,92	2204715,51
3036	444281,86	2204692,00
3037	444264,48	2204570,91
3038	444241,88	2204413,43
3039	444203,45	2204145,59
3040	444198,94	2204110,52
3041	444195,45	2204075,34
3042	444193,00	2204040,06
3043	444191,58	2204004,73
3044	444191,19	2203969,38
3045	444191,83	2203934,03
3046	444193,51	2203898,71
3047	444196,21	2203863,45
3048	444207,57	2203739,38
3049	444211,50	2203706,40
3050	444217,21	2203673,67
3051	444224,70	2203641,31
3052	444233,95	2203609,40
3053	444244,91	2203578,05
3054	444257,57	2203547,33
3055	444271,87	2203517,36
3056	444287,79	2203488,20
3057	444301,85	2203463,60
3058	444316,51	2203438,53
3059	444330,81	2203413,59
3060	444344,60	2203388,57
3061	444357,60	2203363,50
3062	444372,80	2203331,17
3063	444386,65	2203298,47
3064	444399,13	2203265,17
3065	444410,25	2203231,30
3066	444416,77	2203208,70
3067	444423,13	2203184,80
3068	444429,15	2203160,70
3069	444434,92	2203136,85
3070	444439,11	2203119,48

№ точек	Координаты, м	
	X	Y
3071	444444,77	2203096,08
3072	444450,88	2203071,66
3073	444457,38	2203047,22
3074	444464,52	2203022,48
3075	444483,61	2202967,61
Участок 2		
3076	446716,47	2213532,20
3077	446705,63	2213525,28
3078	446697,48	2213516,63
3079	446690,03	2213506,09
3080	446684,64	2213494,36
3081	446681,33	2213480,68
3082	446680,82	2213466,61
3083	446683,14	2213452,72
3084	446688,19	2213439,58
3085	446692,95	2213436,71
3086	446699,25	2213420,55
3087	446708,21	2213402,68
3088	446717,33	2213388,08
3089	446722,85	2213380,09
3090	446737,85	2213362,08
3091	446741,15	2213358,90
3092	446754,73	2213345,84
3093	446801,36	2213307,10
3094	446802,79	2213305,91
3095	446832,03	2213278,12
3096	446845,85	2213263,67
3097	446858,88	2213248,49
3098	446871,07	2213232,65
3099	446878,72	2213221,53
3100	446891,99	2213204,63
3101	446874,20	2213190,86
3102	446903,17	2213137,27
3103	446927,45	2213150,39
3104	446935,58	2213136,73
3105	446931,28	2213134,18
3106	447007,66	2213011,82
3107	447027,83	2213022,35
3108	446957,76	2213149,82
3109	446937,12	2213183,42

№ точек	Координаты, м	
	X	Y
3110	446931,07	2213193,96
3111	446925,47	2213204,48
3112	446920,46	2213215,04
3113	446916,07	2213225,86
3114	446912,11	2213237,11
3115	446908,44	2213248,69
3116	446904,88	2213260,55
3117	446901,25	2213272,63
3118	446840,53	2213507,95
3119	446835,78	2213528,83
3120	446833,34	2213547,15
3121	446834,29	2213551,77
3122	446868,24	2213664,11
3123	446870,97	2213673,99
3124	446899,03	2213775,42
3125	446906,05	2213798,06
3126	446953,37	2213935,72
3127	447015,48	2214050,91
3128	447021,42	2214061,86
3129	447027,40	2214072,76
3130	447033,43	2214083,60
3131	447051,03	2214114,17
3132	447069,31	2214144,35
3133	447088,25	2214174,11
3134	447107,85	2214203,44
3135	447128,10	2214232,33
3136	447148,98	2214260,77
3137	447192,62	2214316,20
3138	447196,33	2214320,69
3139	447202,28	2214327,79
3140	447228,40	2214357,43
3141	447255,68	2214386,01
3142	447284,09	2214413,47
3143	447313,57	2214439,76
3144	447344,08	2214464,86
3145	447375,58	2214488,72
3146	447408,00	2214511,29
3147	447441,30	2214532,55
3148	447451,87	2214538,92
3149	447462,55	2214545,22

№ точек	Координаты, м	
	X	Y
3150	447473,21	2214551,42
3151	447490,99	2214561,38
3152	447509,51	2214572,07
3153	447527,75	2214583,24
3154	447545,68	2214594,89
3155	447563,31	2214607,00
3156	447658,71	2214666,97
3157	447705,28	2214701,92
3158	447923,26	2214856,58
3159	447944,75	2214871,14
3160	448018,00	2214920,72
3161	448087,50	2214967,77
3162	448098,05	2214951,80
3163	448102,19	2214945,49
3164	448112,31	2214951,93
3165	448107,95	2214958,60
3166	448120,01	2214966,72
3167	448109,47	2214982,64
3168	448134,13	2214999,34
3169	448188,69	2215030,81
3170	448234,68	2215055,62
3171	448281,39	2215079,05
3172	448328,78	2215101,07
3173	448337,48	2215104,80
3174	448376,81	2215121,66
3175	448583,30	2215187,99
3176	448637,78	2215203,66
3177	448692,84	2215217,12
3178	448748,40	2215228,33
3179	448804,38	2215237,29
3180	448860,66	2215243,97
3181	448917,18	2215248,36
3182	449030,50	2215250,27
3183	449030,51	2215250,27
3184	449030,12	2215237,45
3185	449044,65	2215237,02
3186	449044,04	2215216,48
3187	449056,03	2215216,07
3188	449056,65	2215236,65
3189	449057,04	2215249,52

№ точек	Координаты, м	
	X	Y
3190	449114,27	2215246,29
3191	449171,34	2215240,83
3192	449175,46	2215240,28
3193	449186,42	2215238,80
3194	449212,81	2215235,24
3195	449228,15	2215233,17
3196	449284,63	2215223,32
3197	449340,68	2215211,28
3198	449396,22	2215197,09
3199	449451,17	2215180,75
3200	449505,45	2215162,30
3201	449558,97	2215141,76
3202	449611,66	2215119,16
3203	449663,43	2215094,54
3204	449714,21	2215067,93
3205	449905,90	2214942,48
3206	449961,64	2214899,50
3207	449963,22	2214898,28
3208	450005,66	2214865,57
3209	450001,98	2214861,00
3210	449998,00	2214856,06
3211	450009,33	2214846,94
3212	450000,26	2214835,68
3213	450009,06	2214827,47
3214	450018,68	2214839,41
3215	450021,57	2214843,01
3216	450026,68	2214849,36
3217	450452,33	2214521,30
3218	450485,30	2214497,56
3219	450519,76	2214476,03
3220	450555,56	2214456,82
3221	450592,55	2214440,00
3222	450630,56	2214425,64
3223	450669,43	2214413,82
3224	450709,00	2214404,57
3225	450749,09	2214397,95
3226	450759,11	2214396,63
3227	450753,51	2214374,74
3228	450749,79	2214360,24
3229	450761,40	2214357,20

№ точек	Координаты, м	
	X	Y
3230	450765,13	2214371,77
3231	450775,79	2214369,04
3232	450777,09	2214374,12
3233	450782,08	2214393,60
3234	451007,63	2214363,91
3235	451099,88	2214350,70
3236	451104,32	2214350,70
3237	451104,49	2214356,60
3238	451138,08	2214355,66
3239	451142,08	2214355,55
3240	451143,97	2214355,50
3241	451143,69	2214345,61
3242	451207,82	2214336,99
3243	451369,74	2214315,20
3244	451381,34	2214313,10
3245	451392,71	2214309,98
3246	451403,76	2214305,86
3247	451414,39	2214300,77
3248	451422,16	2214296,16
3249	451424,53	2214294,75
3250	451434,09	2214287,85
3251	451442,99	2214280,13
3252	451450,50	2214272,35
3253	451451,18	2214271,64
3254	451458,37	2214263,30
3255	451471,55	2214248,01
3256	451513,15	2214200,79
3257	451523,44	2214190,12
3258	451535,02	2214180,13
3259	451547,44	2214171,24
3260	451560,61	2214163,51
3261	451574,44	2214157,00
3262	451573,66	2214151,39
3263	451573,50	2214150,25
3264	451573,40	2214149,51
3265	451572,13	2214140,46
3266	451734,43	2214121,07
3267	451773,46	2214116,40
3268	451898,05	2214101,52
3269	451900,21	2214101,26

№ точек	Координаты, м	
	X	Y
3270	451900,22	2214101,33
3271	451900,25	2214101,62
3272	451901,16	2214109,20
3273	451901,39	2214111,12
3274	451901,53	2214112,33
3275	451906,07	2214150,36
3276	451834,42	2214159,16
3277	451826,24	2214161,96
3278	451838,07	2214196,53
3279	451816,86	2214204,10
3280	451806,10	2214208,39
3281	451803,42	2214208,76
3282	451800,79	2214208,07
3283	451798,63	2214206,45
3284	451797,24	2214204,12
3285	451783,41	2214165,24
3286	451755,44	2214168,85
3287	451623,97	2214184,98
3288	451612,03	2214187,00
3289	451600,78	2214189,97
3290	451589,83	2214193,96
3291	451579,29	2214198,92
3292	451569,25	2214204,82
3293	451559,78	2214211,60
3294	451550,96	2214219,21
3295	451542,57	2214227,91
3296	451515,06	2214259,13
3297	451501,59	2214274,50
3298	451493,54	2214283,68
3299	451481,04	2214297,95
3300	451471,68	2214307,66
3301	451470,39	2214309,00
3302	451458,80	2214319,05
3303	451446,35	2214328,03
3304	451433,16	2214335,87
3305	451419,32	2214342,49
3306	451404,94	2214347,86
3307	451390,14	2214351,92
3308	451375,04	2214354,64
3309	451346,67	2214358,46

№ точек	Координаты, м	
	X	Y
3310	451341,76	2214359,12
3311	451012,89	2214403,36
3312	450739,82	2214439,50
3313	450711,41	2214444,70
3314	450683,19	2214451,35
3315	450655,34	2214459,40
3316	450627,92	2214468,83
3317	450601,01	2214479,63
3318	450574,68	2214491,77
3319	450548,99	2214505,20
3320	450524,00	2214519,91
3321	450499,79	2214535,86
3322	450476,53	2214552,89
3323	449931,55	2214975,74
3324	449901,91	2214998,03
3325	449869,34	2215021,26
3326	449836,17	2215043,62
3327	449802,43	2215065,10
3328	449768,14	2215085,68
3329	449733,31	2215105,36
3330	449697,98	2215124,11
3331	449662,17	2215141,93
3332	449625,91	2215158,81
3333	449610,31	2215165,49
3334	449581,76	2215177,72
3335	449552,11	2215189,67
3336	449514,63	2215203,63
3337	449476,79	2215216,61
3338	449438,63	2215228,58
3339	449400,16	2215239,55
3340	449361,42	2215249,51
3341	449322,43	2215258,44
3342	449283,22	2215266,35
3343	449243,82	2215273,22
3344	449204,25	2215279,05
3345	449164,54	2215283,85
3346	449124,72	2215287,59
3347	449084,81	2215290,29
3348	449044,84	2215291,94
3349	449004,85	2215292,54

№ точек	Координаты, м	
	X	Y
3350	448964,85	2215292,09
3351	448924,88	2215290,59
3352	448884,96	2215288,04
3353	448845,13	2215284,44
3354	448805,40	2215279,79
3355	448765,81	2215274,10
3356	448726,38	2215267,38
3357	448687,14	2215259,61
3358	448648,12	2215250,83
3359	448609,34	2215241,01
3360	448573,38	2215230,90
3361	448570,84	2215230,19
3362	448561,89	2215227,54
3363	448519,21	2215214,93
3364	448503,57	2215210,16
3365	448502,70	2215207,90
3366	448498,80	2215209,24
3367	448444,82	2215191,76
3368	448391,47	2215172,45
3369	448338,81	2215151,32
3370	448335,40	2215149,82
3371	448286,90	2215128,42
3372	448217,57	2215089,23
3373	448184,08	2215070,30
3374	448149,79	2215049,70
3375	448116,05	2215028,22
3376	447989,65	2214941,89
3377	447860,60	2214853,75
3378	447781,17	2214799,50
3379	447715,82	2214754,87
3380	447546,57	2214630,68
3381	447529,57	2214619,00
3382	447512,27	2214607,77
3383	447494,69	2214596,99
3384	447476,82	2214586,68
3385	447458,86	2214576,63
3386	447447,91	2214570,26
3387	447438,13	2214564,48
3388	447437,04	2214563,84
3389	447426,19	2214557,30

№ точек	Координаты, м	
	X	Y
3390	447358,53	2214512,18
3391	447326,11	2214487,62
3392	447294,70	2214461,79
3393	447264,35	2214434,71
3394	447235,11	2214406,45
3395	447207,02	2214377,03
3396	447180,14	2214346,51
3397	447174,03	2214339,23
3398	447170,24	2214334,64
3399	447147,70	2214306,67
3400	447125,80	2214278,19
3401	447104,53	2214249,24
3402	447083,92	2214219,82
3403	447063,96	2214189,95
3404	447044,67	2214159,64
3405	447026,06	2214128,92
3406	447008,14	2214097,78
3407	447002,01	2214086,77
3408	446995,96	2214075,74
3409	446989,97	2214064,72
3410	446972,37	2214032,23
3411	446959,75	2214042,79
3412	446915,44	2213970,22
3413	446906,05	2213975,95
3414	446890,95	2213951,22
3415	446919,58	2213933,74
3416	446897,69	2213892,43
3417	446858,82	2213781,09
3418	446828,80	2213692,81
3419	446825,19	2213681,16
3420	446816,11	2213648,62
3421	446808,89	2213631,10
3422	446803,77	2213623,11
3423	446797,75	2213615,78
3424	446790,90	2213609,21
3425	446783,32	2213603,50
3426	446775,12	2213598,73
3427	446766,41	2213594,96
3428	446763,36	2213595,28
3429	446754,25	2213596,26

№ точек	Координаты, м	
	X	Y
3430	446752,54	2213596,45
3431	446711,36	2213600,88
3432	446707,05	2213601,87
3433	446697,71	2213604,02
3434	446689,44	2213605,93
3435	446671,01	2213610,17
3436	446645,37	2213619,39
3437	446632,04	2213624,20
3438	446611,99	2213634,26
3439	446601,02	2213652,57
3440	446589,62	2213659,54
3441	446565,86	2213674,06
3442	446552,71	2213682,33
3443	446540,20	2213689,90
3444	446528,30	2213698,39
3445	446517,09	2213707,78
3446	446506,63	2213717,99
3447	446496,98	2213728,97
3448	446449,55	2213787,66
3449	446420,19	2213836,11
3450	446395,39	2213821,08
3451	446398,20	2213816,40
3452	446366,48	2213797,00
3453	446360,24	2213806,76
3454	446356,86	2213804,60
3455	446340,86	2213794,36
3456	446356,91	2213769,28
3457	446371,81	2213778,81
3458	446376,29	2213781,67
3459	446407,26	2213801,49
3460	446440,60	2213746,47
3461	446458,23	2213720,48
3462	446478,23	2213693,41
3463	446500,58	2213669,04
3464	446511,53	2213660,88
3465	446522,96	2213653,40
3466	446583,97	2213616,11
3467	446716,47	2213532,20

»;

3) таблицу 3 «Перечень координат характерных точек границы зоны планируемого размещения линейного объекта автомобильной дороги Каширское шоссе» изложить в следующей редакции:

«Таблица 3

Перечень координат характерных точек границы зоны планируемого размещения линейного объекта автомобильной дороги Каширское шоссе

№ точек	X	Y
3000	445137,38	2205310,13
3001	445138,25	2205295,41
3002	445113,15	2205288,45
3003	445045,93	2205272,95
3004	444945,06	2205257,96
3005	444914,89	2205249,65
3006	444896,89	2205244,28
3007	444849,75	2205269,58
3008	444807,98	2205265,19
3009	444750,57	2205200,60
3010	444652,93	2205171,45
3011	444604,77	2205158,34
3012	444513,15	2205128,14
3013	444404,40	2205102,09
3014	444279,63	2205070,89
3015	444124,04	2205036,77
3016	444062,76	2205020,57
3017	443928,55	2204987,49
3018	443897,59	2204972,03
3019	443783,64	2204956,60
3020	443719,48	2204948,33
3021	443680,18	2204948,09
3052	443680,04	2204915,56
3022	443679,84	2204869,17
3023	443749,90	2204867,94
3024	443796,31	2204869,30
3025	443873,90	2204878,38

№ точек	X	Y
3026	443934,01	2204888,36
3027	443997,10	2204897,74
3051	444142,82	2204927,97
3028	444168,10	2204933,21
3029	444290,99	2204971,15
3030	444431,43	2205004,50
3031	444536,07	2205032,17
3032	444635,88	2205061,13
3033	444685,82	2205075,17
3034	444881,79	2205134,38
3035	444923,96	2205145,96
3036	444944,14	2205151,94
3037	444950,45	2205147,86
3038	444955,24	2205149,20
3039	444956,15	2205145,95
3040	444977,30	2205151,87
3041	444975,49	2205158,79
3042	444991,38	2205164,03
3043	444992,97	2205166,44
3044	445015,19	2205172,99
3045	445102,80	2205197,01
3046	445105,97	2205198,09
3047	445144,07	2205208,92
3048	445174,53	2205216,68
3049	445152,52	2205300,20
3050	445149,91	2205310,12

»;

4) таблицу 4 «Перечень координат характерных точек границы зоны планируемого размещения обслуживающего комплекса, с объектами придорожного сервиса» изложить в следующей редакции:

«Таблица 4

Перечень координат характерных точек границы зоны планируемого размещения обслуживающего комплекса, с объектами придорожного сервиса

№ точек	Координаты, м	
	X	Y
2800	446185,76	2213335,62
2801	446184,59	2213252,32
2802	446367,74	2213250,52
2803	446368,22	2213299,51
2804	446461,56	2213298,58
2805	446462,06	2213349,58
2806	446204,03	2213352,13
2807	446185,76	2213335,62
2808	454600,91	2217024,14
2809	454600,91	2217090,64
2810	454597,27	2217090,64
2811	454597,27	2217239,28
2812	454405,00	2217239,23
2813	454405,00	2217086,17
2814	454405,00	2217040,31
2815	454408,61	2217037,61
2816	454434,36	2217022,53
2817	454461,64	2217010,44
2818	454494,77	2217000,02

№ точек	Координаты, м	
	X	Y
2819	454510,03	2217012,27
2820	454521,45	2217016,31
2821	454559,89	2217021,66
2822	454600,04	2217024,10
2823	454681,16	2217031,78
2824	454696,29	2217034,26
2825	454783,58	2217078,85
2826	454829,40	2217102,25
2827	454826,53	2217122,41
2828	454870,95	2217145,16
2829	454893,56	2217133,15
2830	454957,30	2217169,15
2831	454892,42	2217171,52
2832	454892,94	2217200,18
2833	454892,96	2217212,56
2834	454705,32	2217212,99
2835	454685,68	2217212,01
2836	454681,29	2217215,22
2837	454681,16	2217031,78

»;

5) таблицу 5 «Перечень координат характерных точек границы зоны планируемого размещения обслуживающего комплекса включающий размещение автозаправочных станций, с объектами придорожного сервиса» изложить в следующей редакции:

«Таблица 5

Перечень координат характерных точек границы зоны планируемого размещения обслуживающего комплекса включающий размещение автозаправочных станций, с объектами придорожного сервиса

№ точек	Координаты, м	
	X	Y
2650	444791,06	2212974,27
2651	444768,76	2212986,93
2652	444760,84	2212990,66

№ точек	Координаты, м	
	X	Y
2653	444761,43	2212991,97
2654	444743,38	2213025,61
2655	444730,39	2213066,14

№ точек	Координаты, м	
	X	Y
2656	444766,13	2213100,40
2657	444777,09	2213111,45
2658	444778,22	2213110,31
2659	444797,59	2213093,93
2660	444798,92	2213093,74
2661	444800,27	2213094,23
2662	444805,84	2213100,71
2663	444807,55	2213099,38
2664	444809,05	2213099,51
2665	444819,34	2213111,77
2666	444820,16	2213113,54
2667	444820,34	2213115,48
2668	444819,82	2213117,37
2669	444818,69	2213118,96
2670	444815,96	2213121,17
2671	444816,71	2213122,06
2672	444801,60	2213138,02
2673	444811,56	2213151,24
2674	444819,36	2213150,20
2675	444851,59	2213132,82
2676	444870,32	2213122,75
2677	444894,64	2213116,27
2678	444894,64	2213114,20
2679	444900,60	2213112,62
2680	444924,39	2213094,78
2681	444943,31	2213065,17
2682	444943,45	2213044,86
2683	444941,44	2213034,74
2684	444940,43	2213034,66
2685	444939,28	2213034,18
2686	444938,63	2213033,11
2687	444936,26	2213022,68
2688	444934,58	2213019,89
2689	444926,72	2213010,17
2690	444920,46	2213004,65
2691	444914,49	2213000,05
2692	444908,89	2212997,17
2693	444899,75	2212992,63
2694	444889,18	2212987,81

№ точек	Координаты, м	
	X	Y
2695	444881,22	2212984,57
2696	444871,53	2212980,59
2697	444866,18	2212977,80
2698	444833,10	2212958,95
2699	444827,11	2212954,76
2700	444821,97	2212958,30
2701	444814,89	2212962,77
2702	444811,35	2212964,91
2703	444799,11	2212971,96
2704	444793,92	2212974,94
2705	444792,37	2212975,13
2706	448340,97	2215029,70
2707	448327,14	2215021,50
2708	448315,80	2215014,18
2709	448310,16	2215010,67
2710	448300,45	2215004,80
2711	448286,37	2214996,22
2712	448270,31	2214985,19
2713	448264,84	2214981,51
2714	448244,99	2214969,03
2715	448223,88	2214954,84
2716	448217,06	2214950,10
2717	448207,81	2214943,81
2718	448192,69	2214934,07
2719	448202,54	2214906,59
2720	448218,68	2214903,15
2721	448240,36	2214897,14
2722	448256,16	2214891,59
2723	448271,20	2214885,44
2724	448275,65	2214883,37
2725	448282,24	2214880,10
2726	448289,90	2214875,91
2727	448295,80	2214872,34
2728	448300,70	2214869,14
2729	448304,70	2214866,38
2730	448309,82	2214862,56
2731	448312,85	2214860,17
2732	448315,82	2214857,71
2733	448321,90	2214852,53
2734	448325,08	2214849,27

№ точек	Координаты, м	
	X	Y
2735	448328,23	2214846,05
2736	448332,76	2214841,05
2737	448335,17	2214838,18
2738	448337,51	2214835,25
2739	448340,68	2214831,06
2740	448344,94	2214824,96
2741	448345,68	2214823,59
2742	448347,03	2214821,04
2743	448348,25	2214818,62
2744	448350,97	2214813,02

№ точек	Координаты, м	
	X	Y
2745	454600,91	2217024,14
2746	454645,85	2217026,01
2747	454671,07	2217030,14
2748	454681,16	2217031,79
2749	454681,29	2217215,22
2750	454646,43	2217215,48
2751	454597,27	2217215,85
2752	454597,27	2217090,64
2753	454600,91	2217090,64

»;

б) подраздел «Перечень координат характерных точек границ зон планируемого размещения линейных объектов, подлежащих реконструкции в связи с изменением их местоположения» изложить в следующей редакции:

«Перечень координат характерных точек границ зон планируемого размещения линейных объектов, подлежащих реконструкции в связи с изменением их местоположения

При подготовке документации по планировке территории линейного объекта в отношении инженерной инфраструктуры предусмотрены следующие мероприятия:

наружное электроосвещение;

электроснабжение объектов инфраструктуры автомобильной дороги

сбор, отвод и очистка поверхностного стока;

организация рельефа;

переустройство и вынос инженерных коммуникаций, попадающих в зону производства строительных работ, в строгом соответствии с требованиями нормативных документов.

В части инженерной инфраструктуры для нормального функционирования и ввода в эксплуатацию линейного объекта предусмотрено строительство:

закрытой и открытой сети дождевой канализации;

десяти комплексов локальных очистных сооружений поверхностного стока;

накопительного резервуара с насосной станцией;

напорных коллекторов дождевой канализации;

камеры гашения;

самотечных сбросных коллекторов очищенных стоков;

водопропускных труб;

сети наружного освещения;

трансформаторных подстанций ТП-6(10) кВ;

распределительных подстанций РП-6(10)/0,4 кВ

низковольтного распределительного оборудования сети наружного освещения (БРП, ШНО);

линий электропередачи напряжением 6(10) кВ и 0,4 кВ;

контактной сети ЛРТ;

устройство технологической связи;

линейно-кабельные сооружения связи и линии связи;

пожарных резервуаров.

Строительство объектов инженерной инфраструктуры

№ п/п	Объекты инженерной инфраструктуры	Мероприятия	Параметры планируемого развития инженерной инфраструктуры	Занимаемая территория, га
1	2	3	4	5
1	Организация поверхностного стока			
1.1	локальные очистные сооружения поверхностного стока	строительство	10 объектов	1,0043
1.2	накопительный резервуар с насосной станцией	строительство	1 объект	0,0628
1.3	напорный коллектор дождевых стоков (две нитки)	строительство (по трассе)	0,276 км	0,0276
1.4	камера гашения	строительство	1 объект	0,0005
1.5	самотечные сбросные коллекторы очищенных стоков	строительство	1,357 км	0,1086
1.6	закрытая сеть дождевой канализации	демонтаж	0,050 км	0,0025
		строительство	53,619 км	2,6810
1.7	водоотводные лотки и канавы	демонтаж	8,497 км	0,2110
		строительство	3,922 км	0,8290
1.8	водопропускные трубы	демонтаж	27 труб	0,1080
		строительство	19 труб	0,1485
1.9	русло реки	демонтаж	0,095 км	0,0570
		устройство	0,044 км	0,0261
2	Электроснабжение			
2.1	Наружное освещение и электроснабжение объектов инфраструктуры автомобильной дороги			
2.1.1	трансформаторные подстанции	строительство	12 объектов	0,0324
2.1.2	распределительные подстанции	строительство	5 объектов	0,0080
2.1.3	блочные распределительные пункты	строительство	30 объектов	0,0150
2.1.4	питающие кабельные линии электропередачи напряжением 0,4 кВ сети наружного освещения	строительство	2,913 км	0,1457
2.1.5	питающие кабельные линии электропередачи напряжением 0,4 кВ от ТП до объектов инфраструктуры автомобильной дороги	строительство	16,352 км	0,8176
2.1.6	питающие кабельные линии электропередачи напряжением 0,4 кВ от ТП	строительство	2,467 км	0,1234

1	2	3	4	5
	до ВРУ пешеходных переходов			
2.1.7	питающие кабельные линии электропередачи напряжением 0,4 кВ от ТП до насосов КНС	строительство	11,811 км	0,5906
2.1.8	кабельные линии электропередачи напряжением 6(10) кВ, проложенные между ТП и РП	строительство	38,894 км	1,9447
2.1.9	воздушные линии электропередачи напряжением 6(10) кВ, проложенные между ТП и РП	строительство	0,087 км	0,0696
2.1.10	кабельные линии электропередачи продольного электроснабжения железной дороги (ПЭ) напряжением 6 кВ	строительство	0,355 км	0,0178
2.1.11	сеть наружного освещения	строительство	74,058 км	6,6652
3	Инженерно-техническое обеспечение ЛРТ			
3.1	питающие кабельные линии электропередачи напряжением 0,6 кВ контактной сети	строительство	0,206 км	0,0103
3.2	тяговые трансформаторные подстанции	строительство	2 объекта	0,1200
3.3	контактная сеть	строительство	2х8,044 км	2,4132
3.4	линии технологической связи ЛРТ	строительство	14,297 км	1,0008
4	Инженерно-техническое обеспечение сооружений инфраструктуры линейного объекта			
4.1	пожарные резервуары	строительство	12 объектов	0,0307
4.2	локальные очистные сооружения поверхностных стоков	строительство	2 объекта	0,0107
4.3	линейно-кабельные сооружения связи, трубы ПНД (закрытые переходы)	строительство	25,958 км	1,8171
4.4	воздушные линии связи	строительство	0,142 км	0,0128
4.5	кабели связи в грунте	строительство	4 объекта	0,0018

Для обеспечения требуемых условий эксплуатации и соответствующих параметров по надежности функционирования существующих инженерных коммуникаций предусмотрены переустройство и вынос из зоны строительства:

- участков линий электропередачи напряжением 6(10) кВ и 0,4 кВ;
- трансформаторных подстанций;
- участков линейно-кабельных сооружений связи и линий связи;
- участков водопроводной сети;
- участков магистральных и распределительных газопроводов;

участков сетей водоотведения (бытовой канализации);
участка тепловых сетей;
котельной.

Таблица 7

Реконструкция объектов инженерной инфраструктуры

№ п/п	Объекты инженерной инфраструктуры	Мероприятия	Параметры планируемого развития инженерной инфраструктуры	Занимаемая территория, га
1	2	3	4	5
1	Электроснабжение			
1.1	воздушные линии электропередачи напряжением 6(10) кВ	демонтаж	2,050 км	0,1025
		строительство	0,369 км	0,0185
1.2	воздушные линии электропередачи напряжением 0,4 кВ	демонтаж	2,686 км	0,1612
1.3	кабельные линии электропередачи напряжением 6(10) кВ	демонтаж	11,422 км	0,5711
		строительство	21,882 км	1,0941
1.5	кабельные линии электропередачи напряжением 0,4 кВ	демонтаж	2,510 км	0,1255
		строительство	1,701 км	0,0851
1.6	сеть наружного освещения	демонтаж	5,066 км	0,4559
1.7	трансформаторные подстанции	демонтаж	3 объекта	0,0012
		строительство	1 объект	0,0004
2	Газоснабжение			
2.1	магистральный газопровод «Ставрополь – Москва» 2-ая нитка, $P \leq 5,5$ МПа диаметром 800 мм	демонтаж участка	2,662 км	0,2130
		строительство участка	6,645 км	0,5316
		кабели электрохимзащиты	0,065 км	0,0033
2.2	магистральный газопровод «Воскресенск – КРП-11, $P \leq 5,5$ МПа диаметром 1000 мм	демонтаж участка	0,938 км	0,094
		строительство участка	1,019 км	0,1019
2.3	магистральный газопровод «Воскресенск – КРП-11 – КРП 16», $P \leq 5,5$ МПа диаметром 1000 мм	демонтаж участка	0,930 км	0,0930
		строительство участка	1,019 км	0,1019
2.4	газопровод высокого давления $P \leq 1,2$ МПа диаметр не определен	демонтаж участка	0,188 км	0,0021
		строительство участка	0,243 км	0,0027
2.5	газопровод высокого давления $P \leq 1,2$ МПа диаметром 219 мм	демонтаж участков	0,615 км	0,0135
		строительство участков	0,832 км	0,0182
2.6	газопровод высокого давления $P \leq 0,6$ МПа диаметром 150 мм	демонтаж участков	0,215 км	0,0032
		строительство участков	0,208 км	0,0031

1	2	3	4	5
2.7	газопроводы высокого давления $P \leq 0,6$ МПа диаметром 250 мм	демонтаж участков	0,294 км	0,0074
		строительство участков	0,394 км	0,0099
2.8	газопровод среднего давления $P \leq 0,3$ МПа диаметром 160 мм	демонтаж участков	0,252 км	0,0040
		строительство участков	0,184 км	0,0029
2.9	пункт редуцирования газа	демонтаж	1 объект	0,0041
		строительство	1 объект	0,0066
3	Водоснабжение			
3.1	водопроводная сеть диаметром 600 мм	демонтаж участка	0,391 км	0,0235
		строительство участка	0,439 км	0,0263
3.2	водопроводная сеть диаметром 500 мм	демонтаж участка	0,387 км	0,0194
		строительство участка	0,402 км	0,0201
3.3	водопроводная сеть диаметром 200 мм	демонтаж участка	0,101 км	0,0020
3.4	водопроводная сеть диаметром 50 мм	демонтаж участка	0,272 км	0,0014
3.5	артезианская скважина	демонтаж	1 объект	0,0007
4	Водоотведение			
4.1	канализационные напорные коллекторы диаметром 200 мм (в две нитки)	демонтаж участка	0,209 км	0,0042
		строительство участка	0,583 км	0,0108
4.2	канализационные напорные коллекторы неизвестных диаметров	демонтаж участков	0,329 км	0,0066
		строительство участков	0,566 км	0,0113
4.3	канализационный самотечный коллектор диаметром 300 мм	демонтаж участка	0,122 км	0,0037
		строительство участка	0,140 км	0,0042
4.4	канализационный самотечный коллектор диаметром 200 мм	демонтаж участка	0,105 км	0,0021
4.5	очистные сооружения г.о. Лыткарино	изъятие части территории	1 объект	0,7535
5	Теплоснабжение			
5.1	тепловая сеть в двухтрубном исполнении (диаметр н/д)	демонтаж участка	0,002 км (по трассе)	0,0009
5.2	котельная	демонтаж	1 объект	0,0011
6	Связь			
6.1	линейно-кабельные сооружения связи, трубы ПНД (закрытые переходы)	демонтаж (по трассам)	2,910 км	0,2037
		строительство (по трассам)	5,082 км	0,3557
6.2	кабели связи в грунте	демонтаж (по трассам)	13,759 км	0,6880
		строительство (по трассам)	1,307 км	0,0654

Характерные точки границ зон планируемого размещения линейных объектов, подлежащих реконструкции в связи с изменением их местоположения привязываются к координатам геодезической сети в системе координат МСК-50.

Перечень координат характерных точек границ зон планируемого размещения линейных объектов подлежащих реконструкции в связи с изменением их местоположения, приведен в таблице 8.1.

Таблица 8.1

№ точек	Координаты, м	
	X	Y
1	444470,69	2202962,35
2	444471,82	2202961,63
3	444472,30	2202960,06
4	444476,47	2202961,35
5	444476,87	2202960,40
6	444484,26	2202963,45
7	444482,71	2202967,23
8	444487,37	2202969,13
9	444488,44	2202966,40
10	444502,04	2202971,69
11	444500,90	2202974,63
12	444515,96	2202980,75
13	444517,49	2202976,89
14	444510,05	2202973,95
15	444508,55	2202977,74
16	444347,31	2203496,58
17	444350,29	2203497,73
18	444343,40	2203513,34
19	444342,27	2203516,70
20	444337,47	2203513,78
21	444334,48	2203519,00
22	444342,08	2203523,60
23	444342,09	2203523,60
24	444343,18	2203524,05
25	444345,67	2203523,87
26	444346,63	2203523,06
27	444348,37	2203523,65
28	444350,86	2203516,24
29	444368,13	2203477,11
30	444370,82	2203478,34
31	444375,39	2203468,33
32	444373,30	2203467,38
33	444379,44	2203458,51

№ точек	Координаты, м	
	X	Y
34	444381,56	2203454,80
35	444391,49	2203449,21
36	444397,04	2203424,76
37	444398,14	2203422,98
38	444418,58	2203398,52
39	444439,88	2203393,27
40	444470,76	2203302,49
41	444470,96	2203302,27
42	444482,10	2203305,30
43	444484,20	2203297,58
44	444472,11	2203294,29
45	444463,63	2203282,38
46	444461,51	2203288,14
47	444465,25	2203289,74
48	444455,29	2203312,70
49	444444,64	2203334,20
50	444410,64	2203382,51
51	444389,24	2203423,31
52	444444,02	2203356,24
53	444433,71	2203386,55
54	444418,69	2203390,26
55	444444,02	2203356,24
56	444229,18	2203830,53
57	444236,39	2203747,06
58	444244,31	2203706,63
59	444237,63	2203722,35
60	444236,69	2203725,39
61	444235,94	2203726,34
62	444231,13	2203737,66
63	444229,39	2203747,23
64	444216,47	2203889,55
65	444215,19	2203958,24
66	444206,64	2203958,08
67	444211,56	2203997,39

№ точек	Координаты, м	
	X	Y
68	444218,54	2204001,66
69	444211,65	2204016,34
70	444220,36	2204019,25
71	444225,84	2204029,60
72	444228,58	2204020,35
73	444221,69	2204018,31
74	444221,74	2204017,63
75	444220,80	2203962,47
76	444223,98	2203890,76
77	444228,66	2203836,56
78	444231,67	2203837,20
79	444232,92	2203831,33
80	444229,18	2203830,53
81	444328,75	2204456,34
82	444345,67	2204466,15
83	444353,84	2204475,68
84	444359,73	2204470,64
85	444361,13	2204463,35
86	444348,69	2204460,96
87	444329,08	2204449,55
88	444478,38	2204719,95
89	444477,32	2204750,38
90	444470,45	2204753,75
91	444464,63	2204748,00
92	444464,21	2204756,81
93	444459,09	2204759,32
94	444459,83	2204743,61
95	444418,19	2204704,77
96	444382,29	2204631,56
97	444466,55	2204707,02
98	444478,38	2204719,95
99	444524,20	2204770,03
100	444524,20	2204770,03
101	444559,77	2204808,90
102	444665,74	2204908,66
103	444701,41	2204942,16
104	444701,41	2204942,16
105	444667,78	2204943,53
106	444649,30	2204926,15
107	444588,72	2204869,12

№ точек	Координаты, м	
	X	Y
108	444588,92	2204894,33
109	444576,47	2204881,49
110	444561,17	2204861,74
111	444548,14	2204840,42
112	444540,04	2204823,12
113	444540,03	2204823,11
114	444537,54	2204817,79
115	444529,50	2204794,13
116	445168,92	2205237,97
117	445171,86	2205238,74
118	445170,29	2205244,53
119	445167,40	2205243,74
120	445163,33	2205259,18
121	445167,07	2205260,15
122	445165,05	2205267,89
123	445161,28	2205266,96
124	445157,58	2205281,00
125	445160,37	2205281,68
126	445161,82	2205275,86
127	445159,12	2205275,16
128	445083,96	2205281,72
129	445083,02	2205285,75
130	445048,99	2205277,79
131	445004,88	2205267,94
132	445004,27	2205266,76
133	445045,93	2205272,95
134	444900,30	2205245,30
135	444900,38	2205266,71
136	444900,49	2205293,27
137	444901,23	2205324,13
138	444902,04	2205336,69
139	444905,78	2205339,94
140	444938,77	2205368,58
141	444957,17	2205384,55
142	444968,50	2205394,39
143	444999,91	2205419,63
144	445013,31	2205429,68
145	445069,47	2205472,25
146	445084,34	2205483,52
147	445102,91	2205497,59

№ точек	Координаты, м	
	X	Y
148	445117,57	2205508,51
149	445111,94	2205534,31
150	445088,47	2205516,76
151	445076,79	2205507,90
152	445020,97	2205465,60
153	445020,96	2205465,59
154	444998,86	2205448,84
155	444985,19	2205438,59
156	444930,18	2205394,38
157	444910,60	2205378,65
158	444879,05	2205353,14
159	444874,22	2205332,31
160	444875,71	2205297,63
161	444875,85	2205265,45
162	444875,90	2205255,55
163	444875,90	2205255,55
164	444896,89	2205244,28
165	445116,34	2205537,60
166	445123,72	2205513,15
167	445141,38	2205526,36
168	445175,64	2205548,78
169	445201,42	2205565,66
170	445219,95	2205577,79
171	445244,70	2205594,07
172	445267,09	2205608,97
173	445268,10	2205609,90
174	445276,58	2205617,63
175	445304,60	2205643,20
176	445333,17	2205669,28
177	445324,19	2205681,30
178	445253,36	2205649,73
179	445224,49	2205596,26
180	445182,02	2205586,71
181	445568,37	2205871,35
182	445554,70	2205863,27
183	445549,34	2205859,39
184	445528,90	2205844,32
185	445475,98	2205804,99
186	445442,58	2205780,45
187	445386,93	2205739,51

№ точек	Координаты, м	
	X	Y
188	445385,33	2205738,32
189	445375,98	2205731,39
190	445375,03	2205730,68
191	445372,90	2205729,10
192	445349,90	2205712,03
193	445353,24	2205707,57
194	445376,97	2205722,59
195	445380,20	2205724,64
196	445389,87	2205730,76
197	445430,57	2205756,53
198	445553,55	2205845,46
199	445524,70	2205776,47
200	445539,83	2205783,25
201	445601,69	2205814,80
202	445604,79	2205816,38
203	445660,13	2205840,70
204	445660,44	2205840,72
205	445660,46	2205842,62
206	445657,49	2205842,64
207	445657,52	2205846,11
208	445602,21	2205821,80
209	445587,02	2205814,00
210	445575,78	2205813,40
211	444538,73	2205177,02
212	444576,09	2205164,49
213	444598,92	2205158,80
214	444579,05	2205160,35
215	444550,64	2205169,76
216	444538,73	2205177,02
217	444585,84	2207393,23
218	444576,79	2207370,46
219	444560,16	2207381,41
220	444570,25	2207403,69
221	444659,90	2207343,28
222	444656,65	2207339,00
223	444651,87	2207342,63
224	444654,97	2207346,69
225	444700,54	2207315,05
226	444697,74	2207310,79
227	444692,73	2207314,09

№ точек	Координаты, м	
	X	Y
228	444695,65	2207318,54
229	444741,23	2207286,00
230	444738,50	2207281,93
231	444733,52	2207285,27
232	444736,34	2207289,49
233	444781,92	2207256,95
234	444779,00	2207252,68
235	444774,04	2207256,06
236	444777,03	2207260,44
237	445081,27	2208246,62
238	445081,27	2208246,62
239	445081,92	2208245,83
240	445103,91	2208218,81
241	445111,10	2208209,13
242	445195,95	2208094,93
243	445197,43	2208120,74
244	445199,16	2208150,74
245	445185,21	2208169,54
246	445168,96	2208191,43
247	445159,93	2208203,61
248	445139,74	2208231,15
249	445134,07	2208239,03
250	445103,51	2208281,46
251	445103,51	2208281,46
252	445102,66	2208280,09
253	445092,81	2208264,55
254	445081,27	2208246,62
255	446579,90	2213161,83
256	446597,04	2213131,26
257	446593,29	2213128,25
258	446599,50	2213120,53
259	446601,08	2213121,80
260	446603,44	2213117,41
261	446619,94	2213122,70
262	446617,50	2213130,32
263	446607,80	2213127,21
264	446608,51	2213127,78
265	446602,30	2213135,49
266	446601,78	2213135,07
267	446584,88	2213165,22

№ точек	Координаты, м	
	X	Y
268	446789,25	2213162,99
269	446788,32	2213186,74
270	446788,11	2213197,94
271	446785,90	2213220,73
272	446785,28	2213252,52
273	446785,35	2213279,73
274	446775,47	2213285,39
275	446764,22	2213294,91
276	446763,43	2213299,96
277	446757,59	2213298,47
278	446758,64	2213291,78
279	446772,01	2213280,45
280	446779,34	2213276,25
281	446779,28	2213252,47
282	446779,90	2213220,38
283	446782,12	2213197,60
284	446782,32	2213186,57
285	446783,24	2213162,91
286	446805,66	2213304,87
287	446809,61	2213289,70
288	446811,25	2213283,39
289	446770,44	2213292,35
290	446769,03	2213301,38
291	446786,97	2213305,94
292	446801,44	2213305,91
293	446802,79	2213305,91
294	446880,02	2213231,73
295	446864,04	2213253,75
296	446847,10	2213244,62
297	446826,78	2213271,08
298	446814,75	2213270,51
299	446809,36	2213268,53
300	446806,59	2213276,03
301	446813,13	2213278,45
302	446821,71	2213278,85
303	446821,66	2213284,71
304	446823,83	2213284,73
305	446828,45	2213283,13
306	446829,52	2213283,10
307	446830,42	2213283,69

№ точек	Координаты, м	
	X	Y
308	446834,48	2213288,71
309	446845,37	2213283,04
310	446848,84	2213283,04
311	446855,44	2213278,63
312	446871,76	2213265,54
313	446886,88	2213251,09
314	446895,61	2213241,16
315	446808,28	2213153,77
316	446822,09	2213156,01
317	446822,80	2213157,65
318	446824,77	2213161,01
319	446826,67	2213164,26
320	446825,92	2213168,80
321	446807,89	2213165,82
322	446807,81	2213158,32
323	446816,96	2213144,23
324	446813,31	2213143,78
325	446812,33	2213151,72
326	446820,67	2213152,76
327	446813,40	2213129,40
328	446812,07	2213129,84
329	446811,10	2213135,47
330	446810,24	2213138,00
331	446814,94	2213139,60
332	446814,82	2213139,32
333	446799,72	2213116,14
334	446800,11	2213113,89
335	446800,79	2213110,93
336	446806,05	2213111,94
337	446806,58	2213109,02
338	446806,73	2213102,80
339	446804,66	2213102,81
340	446804,62	2213094,91
341	446808,07	2213094,91
342	446807,58	2213097,88
343	446811,90	2213118,94
344	446858,07	2213138,60
345	446858,56	2213138,39
346	446848,06	2213090,80
347	446855,02	2213013,48

№ точек	Координаты, м	
	X	Y
348	446839,40	2213009,89
349	446838,87	2213012,18
350	446825,69	2213009,31
351	446824,41	2213015,17
352	446844,62	2213019,58
353	446843,75	2213024,81
354	446846,14	2213025,38
355	446844,81	2213041,66
356	446843,55	2213057,09
357	446843,84	2213063,54
358	446844,57	2213079,68
359	446844,57	2213079,70
360	446845,39	2213097,74
361	446847,77	2213109,96
362	446851,92	2213124,27
363	446856,89	2213136,34
364	446927,16	2213201,22
365	446928,89	2213197,69
366	446925,11	2213195,73
367	446923,56	2213192,05
368	446924,52	2213190,31
369	446927,55	2213184,96
370	446930,65	2213179,62
371	446933,82	2213174,28
372	446937,01	2213168,92
373	446952,28	2213143,41
374	446939,65	2213135,74
375	446917,67	2213172,88
376	446916,37	2213175,05
377	446914,87	2213171,50
378	446900,79	2213166,32
379	446897,34	2213175,71
380	446899,15	2213176,37
381	446898,46	2213178,25
382	446905,85	2213180,96
383	446908,77	2213187,87
384	446907,78	2213189,54
385	446976,60	2213374,28
386	446976,60	2213375,96
387	446987,54	2213375,96

№ точек	Координаты, м	
	X	Y
388	447014,26	2213324,76
389	447048,41	2213259,53
390	447044,47	2213257,49
391	447042,43	2213260,93
392	447043,27	2213261,39
393	446984,55	2213371,29
394	447894,83	2214739,84
395	447879,32	2214721,08
396	447883,95	2214717,25
397	447909,27	2214747,91
398	448382,00	2215014,39
399	448383,58	2215014,46
400	448384,35	2215012,74
401	448389,84	2215015,14
402	448387,93	2215019,47
403	448387,72	2215026,83
404	448407,94	2215044,46
405	448406,22	2215061,08
406	448380,95	2215046,94
407	448501,96	2215096,15
408	448505,04	2215087,83
409	448474,28	2215073,36
410	448474,01	2215069,97
411	448471,86	2215070,15
412	448469,90	2215068,50
413	448466,81	2215069,85
414	448460,43	2215066,85
415	448450,87	2215066,36
416	448450,30	2215066,33
417	448450,36	2215066,29
418	448448,46	2215066,02
419	448448,11	2215068,53
420	448444,86	2215067,01
421	448444,61	2215067,54
422	448442,92	2215066,45
423	448444,21	2215063,29
424	448443,87	2215063,08
425	448437,31	2215068,16
426	448434,04	2215075,92
427	448451,70	2215085,05

№ точек	Координаты, м	
	X	Y
428	448483,23	2215088,52
429	453447,76	2216662,58
430	453453,12	2216668,91
431	453455,91	2216672,22
432	453449,52	2216677,62
433	453449,44	2216677,49
434	453449,10	2216676,95
435	453438,80	2216658,34
436	453422,25	2216646,57
437	453371,49	2216543,61
438	453370,84	2216539,64
439	453367,63	2216534,70
440	453362,25	2216512,68
441	453364,38	2216517,34
442	453375,13	2216525,51
443	453434,57	2216644,08
444	453434,99	2216645,34
445	453435,45	2216648,03
446	453443,46	2216657,50
447	453448,43	2216658,29
448	453447,76	2216662,58
449	453805,52	2216979,41
450	453790,45	2216975,12
451	453789,07	2216974,94
452	453779,71	2216974,87
453	453782,79	2216977,52
454	453797,40	2216986,89
455	454312,70	2216641,78
456	454313,56	2216617,20
457	454319,56	2216617,42
458	454318,72	2216640,63
459	454317,84	2216665,01
460	454317,12	2216685,01
461	454310,92	2216690,54
462	454311,74	2216668,16
463	454262,73	2216733,47
464	454253,37	2216734,17
465	454248,89	2216734,52
466	454219,78	2216757,46
467	454210,30	2216762,26

№ точек	Координаты, м	
	X	Y
468	454205,77	2216758,38
469	454196,67	2216766,33
470	454195,18	2216766,02
471	454209,37	2216753,57
472	454211,16	2216755,10
473	454216,54	2216752,38
474	454246,61	2216728,67
475	454252,91	2216728,19
476	454270,11	2216726,90
477	454057,02	2217158,00
478	454082,03	2217182,98
479	454086,29	2217178,77
480	454061,17	2217153,66
481	454190,28	2216803,82
482	454189,59	2216809,81
483	454164,72	2216814,66
484	454157,09	2216817,87
485	454156,75	2216817,07
486	454155,52	2216817,65
487	454152,33	2216819,60
488	454143,85	2216825,44
489	454136,39	2216823,16
490	454148,95	2216814,08
491	454166,40	2216805,79
492	454173,22	2216804,79
493	454186,09	2216802,92
494	454190,28	2216803,82
495	453989,22	2216969,53
496	453989,85	2216969,01
497	453993,40	2216973,46
498	453989,62	2216976,55
499	453993,54	2216981,38
500	453989,76	2216984,59
501	453986,59	2216981,03
502	453977,07	2217016,43
503	453961,36	2217012,20
504	453961,98	2217008,95
505	453963,21	2217003,72
506	453964,88	2216997,59
507	453983,43	2216981,59

№ точек	Координаты, м	
	X	Y
508	453986,98	2216973,18
509	453989,22	2216969,53
510	455111,76	2217269,91
511	455112,19	2217269,92
512	455133,43	2217285,70
513	455133,29	2217283,47
514	455131,53	2217280,10
515	455133,02	2217279,32
516	455132,88	2217277,07
517	455141,90	2217276,49
518	455154,32	2217298,55
519	455149,83	2217297,15
520	455145,72	2217298,24
521	455140,60	2217297,35
522	455138,34	2217294,50
523	455133,43	2217295,97
524	455119,50	2217291,39
525	455111,00	2217289,28
526	453819,39	2217143,79
527	453817,03	2217146,40
528	453805,75	2217136,21
529	453795,26	2217148,52
530	453756,55	2217188,80
531	453751,82	2217192,45
532	453736,88	2217169,77
533	453754,76	2217152,77
534	453770,08	2217148,70
535	453794,69	2217125,89
536	453799,20	2217119,74
537	453802,83	2217124,02
538	453804,87	2217127,24
539	453808,28	2217132,61
540	453819,39	2217143,79
541	453741,21	2217133,74
542	453742,98	2217135,31
543	453759,52	2217127,41
544	453773,20	2217117,38
545	453788,05	2217106,63
546	453784,89	2217102,90
547	453769,78	2217115,43

№ точек	Координаты, м	
	X	Y
548	453762,65	2217120,86
549	453756,54	2217124,81
550	453751,68	2217127,42
551	453744,98	2217129,98
552	453741,21	2217133,74
553	453642,17	2217134,08
554	453638,17	2217129,08
555	453631,99	2217118,36
556	453633,19	2217117,67
557	453625,01	2217106,46
558	453602,67	2217074,09
559	453600,80	2217075,23
560	453600,05	2217078,31
561	453637,70	2217141,45
562	453622,83	2217158,54
563	453629,29	2217165,04
564	453638,74	2217156,95
565	453641,89	2217154,23
566	453623,34	2217177,97
567	453628,07	2217181,66
568	453649,61	2217154,09
569	453652,26	2217158,00
570	453653,56	2217159,38
571	453655,34	2217160,53
572	453656,75	2217161,44
573	453658,98	2217162,59
574	453660,80	2217162,97
575	453664,57	2217163,22
576	453653,78	2217143,23
577	453650,99	2217141,42
578	453647,61	2217139,15
579	451286,02	2214343,61
580	451285,65	2214345,22
581	451296,38	2214347,65
582	451328,08	2214358,47
583	451336,26	2214359,86
584	451341,76	2214359,12
585	451328,67	2214356,03
586	451297,20	2214344,76
587	448369,81	2215287,21

№ точек	Координаты, м	
	X	Y
588	448365,65	2215281,16
589	448365,69	2215279,75
590	448364,96	2215276,01
591	448363,93	2215287,50
592	448369,12	2215289,25
593	448374,92	2215299,71
594	448362,65	2215298,83
595	448361,77	2215304,80
596	448371,26	2215305,46
597	448379,25	2215319,81
598	448388,28	2215314,20
599	448386,53	2215309,51
600	448381,71	2215311,90
601	448310,93	2215188,29
602	448300,62	2215182,24
603	448271,36	2215161,76
604	448237,60	2215140,31
605	448244,42	2215128,16
606	448245,73	2215130,06
607	448257,14	2215144,18
608	448270,56	2215156,42
609	448310,87	2215187,97
610	448117,82	2214992,00
611	448115,48	2214993,29
612	448085,91	2214973,16
613	448060,21	2214957,18
614	448049,87	2214960,17
615	448048,19	2214958,99
616	448049,18	2214957,13
617	448059,85	2214954,20
618	448085,93	2214970,33
619	448107,91	2214985,21
620	448117,82	2214992,00
621	447714,36	2214743,72
622	447699,01	2214732,93
623	447702,05	2214728,14
624	447657,80	2214697,08
625	447579,65	2214643,70
626	447586,25	2214633,79
627	447652,61	2214676,12

№ точек	Координаты, м	
	X	Y
628	447710,22	2214712,07
629	447705,59	2214727,08
630	447712,81	2214731,90
631	447574,69	2214640,32
632	447557,02	2214628,24
633	447553,94	2214633,60
634	447468,27	2214580,35
635	447461,89	2214592,72
636	447459,27	2214597,37
637	447454,05	2214594,42
638	447456,61	2214589,87
639	447463,16	2214577,17
640	447452,71	2214570,67
641	447414,91	2214547,08
642	447379,77	2214522,70
643	447416,76	2214530,50
644	447438,37	2214544,46
645	447433,18	2214552,31
646	447438,18	2214555,62
647	447443,67	2214547,87
648	447448,91	2214551,24
649	447463,92	2214560,64
650	447503,35	2214585,09
651	447560,11	2214620,26
652	447561,21	2214618,42
653	447580,79	2214631,16
654	447363,76	2214512,32
655	447352,24	2214506,02
656	447309,59	2214475,89
657	447302,29	2214470,10
658	447293,62	2214484,91
659	447299,76	2214490,28
660	447311,69	2214493,15
661	447307,02	2214512,60
662	447290,29	2214508,58
663	447268,01	2214489,07
664	447281,24	2214466,48
665	447262,85	2214450,63
666	447270,68	2214441,07
667	447255,09	2214422,86

№ точек	Координаты, м	
	X	Y
668	447231,46	2214429,15
669	447215,58	2214388,98
670	447185,08	2214349,98
671	447116,50	2214257,84
672	447033,64	2214136,08
673	446988,63	2214055,01
674	446996,46	2214048,58
675	447005,17	2214065,77
676	447011,57	2214077,40
677	447017,81	2214088,75
678	447030,71	2214111,42
679	447044,13	2214134,13
680	447057,84	2214156,49
681	447071,92	2214178,62
682	447101,81	2214221,75
683	447108,26	2214230,79
684	447113,77	2214238,52
685	447126,00	2214255,09
686	447146,95	2214281,97
687	447168,77	2214308,14
688	447192,49	2214335,03
689	447196,78	2214339,46
690	447199,72	2214352,43
691	447197,88	2214357,08
692	447232,89	2214391,22
693	447258,68	2214414,30
694	447283,74	2214435,45
695	447302,25	2214451,32
696	447310,95	2214460,63
697	447325,05	2214465,82
698	447352,69	2214486,04
699	446727,63	2214197,85
700	446753,82	2214204,40
701	446758,53	2214200,68
702	446728,71	2214197,03
703	446499,29	2213706,09
704	446513,95	2213692,95
705	446517,38	2213690,18
706	446531,69	2213679,83
707	446537,04	2213676,44

№ точек	Координаты, м	
	X	Y
708	446596,18	2213640,30
709	446630,28	2213622,36
710	446652,42	2213609,81
711	446653,54	2213609,12
712	446692,67	2213587,23
713	446703,79	2213581,92
714	446715,50	2213578,10
715	446727,61	2213575,83
716	446739,92	2213575,14
717	446752,20	2213576,05
718	446761,66	2213577,86
719	446760,79	2213584,43
720	446762,14	2213586,61
721	446757,63	2213590,71
722	446751,82	2213639,00
723	446757,74	2213639,71
724	446764,41	2213587,07
725	446763,68	2213523,61
726	446750,50	2213521,24
727	446744,31	2213525,27
728	446738,44	2213529,10
729	446735,08	2213531,07
730	446729,55	2213534,33
731	446726,23	2213536,29
732	446714,62	2213543,50
733	446713,65	2213544,11
734	446711,28	2213545,53
735	446701,90	2213551,17
736	446687,93	2213560,82
737	446682,81	2213563,98
738	446675,92	2213568,24
739	446675,84	2213568,29
740	446661,45	2213576,05
741	446649,93	2213583,52
742	446639,93	2213590,93
743	446630,01	2213597,77
744	446623,30	2213603,31
745	446620,80	2213605,38
746	446606,96	2213616,70
747	446588,52	2213628,36

№ точек	Координаты, м	
	X	Y
748	446572,67	2213638,58
749	446557,39	2213649,64
750	446554,46	2213652,02
751	446542,73	2213661,51
752	446536,35	2213667,27
753	446528,73	2213674,15
754	446515,43	2213687,53
755	446502,87	2213701,61
756	446396,02	2213834,72
757	446393,24	2213839,40
758	446404,99	2213847,03
759	446408,06	2213841,86
760	446588,25	2213522,64
761	446584,78	2213533,92
762	446563,69	2213527,43
763	446566,19	2213519,30
764	446395,16	2213455,03
765	446392,93	2213454,67
766	446358,44	2213447,36
767	446361,09	2213431,10
768	446368,98	2213432,39
769	446367,56	2213441,12
770	446394,39	2213446,80
771	446397,25	2213447,26
772	446397,36	2213446,85
773	446401,22	2213447,89
774	446401,53	2213447,94
775	446408,13	2213446,12
776	446410,06	2213441,47
777	446411,78	2213438,49
778	446414,60	2213439,92
779	446416,86	2213441,67
780	446415,45	2213444,13
781	446411,59	2213453,46
782	446403,14	2213455,79
783	446402,51	2213458,13
784	446394,88	2213456,08
785	444509,33	2212786,40
786	444507,39	2212789,96
787	444549,41	2212813,00

№ точек	Координаты, м	
	X	Y
788	444550,08	2212813,76
789	444551,01	2212814,28
790	444547,79	2212810,05
791	444536,80	2212800,66
792	445033,98	2208345,42
793	445019,68	2208322,31
794	445043,65	2208361,04
795	445045,30	2208363,86
796	445025,15	2208393,89
797	444982,18	2208418,44
798	444981,76	2208419,06
799	444947,30	2208438,93
800	444898,36	2208498,92
801	444889,36	2208509,95
802	444851,78	2208556,02
803	444686,25	2208790,15
804	444638,03	2208788,81
805	444628,08	2208803,47
806	444609,28	2208831,16
807	444597,38	2208822,79
808	444620,17	2208789,51
809	444628,37	2208777,54
810	444636,94	2208777,77
811	444687,09	2208704,79
812	444719,03	2208659,00
813	444742,38	2208626,51
814	444751,87	2208613,88
815	444768,95	2208591,72
816	444827,60	2208515,92
817	444852,69	2208502,76
818	444853,18	2208502,58
819	444867,55	2208497,19
820	444887,46	2208489,73
821	444934,35	2208429,26
822	444956,80	2208400,31
823	444968,20	2208385,62
824	444969,96	2208383,45
825	444978,24	2208373,27
826	445001,72	2208344,40
827	445019,68	2208322,31

№ точек	Координаты, м	
	X	Y
828	444698,93	2208829,51
829	444691,50	2208840,31
830	444673,02	2208867,18
831	444688,43	2208830,82
832	444689,16	2208829,76
833	444689,52	2208829,25
834	444680,23	2208834,81
835	444671,66	2208855,03
836	444665,67	2208869,15
837	444665,13	2208870,43
838	444662,34	2208868,47
839	444658,61	2208865,85
840	444670,33	2208849,02
841	444260,87	2207632,39
842	444261,73	2207634,99
843	444251,15	2207641,04
844	444224,53	2207656,85
845	444221,43	2207655,78
846	444217,59	2207614,84
847	444206,52	2207592,61
848	444201,25	2207595,49
849	444212,28	2207617,66
850	444498,48	2207448,96
851	444489,35	2207434,60
852	444494,41	2207431,38
853	444503,59	2207445,79
854	444235,09	2205184,35
855	444198,00	2205172,39
856	444190,92	2205171,33
857	444191,81	2205165,40
858	444199,37	2205166,53
859	444234,36	2205177,81
860	443943,26	2204991,12
861	443941,89	2204996,58
862	443942,85	2204999,59
863	443937,13	2205001,41
864	443935,65	2204996,78
865	443937,42	2204989,68
866	443928,38	2204987,41
867	443926,39	2204997,98

№ точек	Координаты, м	
	X	Y
868	443925,50	2205001,55
869	443929,24	2205002,44
870	443930,66	2204996,61
871	443927,74	2204995,90
872	443932,06	2204988,36
873	443928,55	2204987,49
874	443910,89	2205070,96
875	443913,93	2205071,56
876	443918,83	2205069,70
877	443916,71	2205064,08
878	443913,40	2205065,34
879	443911,35	2205064,92
880	443873,49	2205193,72
881	443890,25	2205198,58
882	443888,02	2205206,26
883	443871,26	2205201,42
884	443894,70	2204971,64
885	443894,98	2204972,15
886	443885,85	2205019,86
887	443879,34	2205053,90
888	443877,00	2205054,11
889	443877,80	2205063,38
890	443879,00	2205064,22
891	443881,55	2205057,00
892	443897,59	2204972,03
893	443633,24	2204947,81
894	443621,93	2204954,04
895	443624,82	2204959,29
896	443645,55	2204947,89
897	443803,88	2204348,87
898	443788,39	2204350,10
899	443783,67	2204351,52
900	443781,94	2204345,77
901	443787,27	2204344,17
902	443802,56	2204342,95
903	443505,77	2203861,64
904	443498,47	2203861,59
905	443498,41	2203870,43
906	443549,36	2203809,59
907	443546,33	2203806,35

№ точек	Координаты, м	
	X	Y
908	443552,10	2203800,81
909	443554,54	2203803,40
910	443566,72	2203788,86
911	443563,70	2203785,63
912	443569,44	2203780,06
913	443571,88	2203782,70
914	443801,82	2204062,58
915	443800,60	2204060,17
916	443787,59	2204043,02
917	443792,37	2204039,39
918	443802,43	2204052,66
919	443803,81	2204051,97
920	443807,93	2204060,27
921	443821,44	2204073,85
922	443810,80	2204068,61
923	443974,77	2204090,20
924	443965,43	2204073,90
925	443957,86	2204060,70
926	443953,80	2204053,63
927	443954,49	2204040,24
928	443954,49	2204040,23
929	443956,09	2204009,36
930	443985,51	2204060,67
931	444000,20	2204086,31
932	443995,91	2204087,54
933	443978,12	2204090,16
934	444028,09	2204076,06
935	444025,55	2204060,54
936	444024,05	2204051,41
937	444017,58	2204012,02
938	444017,70	2204008,46
939	444019,44	2204008,45
940	444022,71	2204008,44
941	444022,60	2204011,69
942	444023,79	2204018,96
943	444023,79	2204018,97
944	444030,48	2204059,73
945	444032,74	2204073,50
946	444029,65	2204075,38
947	444015,29	2203924,17
948	444015,39	2203924,43

№ точек	Координаты, м	
	X	Y
949	444024,69	2203949,12
950	444023,41	2203987,33
951	444018,42	2203987,05
952	444019,66	2203949,95
953	444011,77	2203929,02
954	444011,33	2203927,85
955	443926,74	2203924,50
956	443912,05	2203920,55
957	443912,05	2203920,55
958	443914,33	2203924,73
959	443908,26	2203924,43
960	443900,75	2203910,68
961	443903,16	2203904,27
962	443909,39	2203915,69
963	443926,98	2203920,51
964	444015,29	2203924,17
965	444154,81	2203715,29
966	444154,51	2203715,17
967	444152,02	2203714,95
968	444149,88	2203716,24
969	444149,17	2203717,46
970	444142,85	2203734,69
971	444142,13	2203734,51
972	444131,52	2203776,87
973	444123,39	2203814,09
974	444124,40	2203814,31
975	444124,03	2203816,17
976	444117,43	2203855,49
977	444117,17	2203857,24
978	444103,12	2203918,80
979	444103,12	2203920,58
980	444103,67	2203922,97
981	444111,88	2203887,65
982	444135,84	2203781,95
983	444149,39	2203731,96
984	444318,76	2203245,13
985	444316,59	2203244,25
986	444316,41	2203244,89
987	444309,66	2203243,06
988	444257,55	2203228,91
989	444259,64	2203221,19
990	444311,76	2203235,34

№ точек	Координаты, м	
	X	Y
991	444318,23	2203237,10
992	444318,73	2203244,73
993	444315,07	2203171,29
994	444313,07	2203171,39
995	444313,07	2203171,09
996	444312,93	2203168,38
997	444312,82	2203165,49
998	444312,75	2203162,57
999	444312,72	2203159,57
1000	444312,76	2203156,52
1001	444312,86	2203153,46
1002	444313,01	2203150,36
1003	444313,22	2203147,17
1004	444313,56	2203143,96
1005	444313,63	2203143,29
1006	444316,49	2203144,74
1007	444316,00	2203150,53
1008	444315,76	2203156,59
1009	444315,75	2203162,51
1010	444315,82	2203165,40
1011	444315,93	2203168,25
1012	444315,07	2203171,01
1013	444327,67	2203110,14
1014	444329,78	2203106,44
1015	444331,47	2203103,64
1016	444333,28	2203100,88
1017	444335,91	2203097,11
1018	444338,16	2203094,24
1019	444340,50	2203091,48
1020	444342,95	2203088,81
1021	444345,48	2203086,26
1022	444348,07	2203083,77
1023	444350,76	2203081,38
1024	444353,54	2203079,10
1025	444356,46	2203076,90
1026	444359,58	2203074,99
1027	444362,72	2203073,25
1028	444365,91	2203071,64
1029	444369,20	2203070,13
1030	444372,64	2203068,96
1031	444377,33	2203067,63
1032	444379,47	2203067,09

№ точек	Координаты, м	
	X	Y
1033	444386,22	2203065,66
1034	444393,04	2203064,64
1035	444396,50	2203064,33
1036	444400,27	2203064,40
1037	444408,05	2203065,06
1038	444409,07	2203062,18
1039	444407,24	2203061,93
1040	444403,83	2203061,60
1041	444400,38	2203061,40
1042	444396,95	2203061,33
1043	444396,36	2203061,33
1044	444392,71	2203061,66
1045	444389,18	2203062,12
1046	444385,66	2203062,72
1047	444382,24	2203063,44
1048	444378,79	2203064,17
1049	444375,25	2203065,06
1050	444371,73	2203066,10
1051	444368,09	2203067,34
1052	444364,61	2203068,93
1053	444361,31	2203070,60
1054	444358,07	2203072,40
1055	444354,77	2203074,41

№ точек	Координаты, м	
	X	Y
1056	444351,69	2203076,75
1057	444348,82	2203079,10
1058	444346,04	2203081,57
1059	444343,38	2203084,12
1060	444340,78	2203086,74
1061	444338,25	2203089,49
1062	444335,83	2203092,35
1063	444333,50	2203095,32
1064	444330,79	2203099,19
1065	444328,93	2203102,04
1066	444327,19	2203104,92
1067	444325,62	2203107,72
1068	444324,70	2203109,28
1069	444323,48	2203111,48
1070	453702,93	2217222,72
1071	453703,18	2217223,06
1072	453706,46	2217227,55
1073	453705,57	2217228,25
1074	453705,80	2217234,26
1075	453699,81	2217234,50
1076	453699,45	2217225,39
1077	453702,93	2217222,72

В таблице 8.2 представлен перечень координат характерных точек границ зон планируемого размещения линейных объектов трубопроводного транспорта (магистрального газопровода ООО «Газпром трансгаз Москва»), подлежащих реконструкции в связи с изменением их местоположения, в системе координат МСК-50.

Таблица 8.2

№ точек	Координаты, м	
	X	Y
Магистральный газопровод Ставрополь- Москва 2 нитка DN820 мм		
1150	445617,17	2205885,08
1151	445575,46	2205883,74
1152	445568,37	2205871,35
1153	445553,55	2205845,46
1154	445430,57	2205756,53
1155	445389,87	2205730,76
1156	445380,20	2205724,64
1157	445376,97	2205722,59
1158	445353,24	2205707,57

№ точек	Координаты, м	
	X	Y
1159	445349,90	2205712,03
1160	445336,76	2205729,60
1161	445225,35	2205679,95
1162	445198,60	2205630,41
1163	444934,38	2205570,98
1164	444808,78	2205511,43
1165	444773,56	2205498,61
1166	444764,32	2205495,25
1167	444766,95	2205484,50
1168	444763,89	2205483,39
1169	444740,08	2205474,73

№ точек	Координаты, м	
	X	Y
1170	444734,53	2205472,71
1171	444706,11	2205462,37
1172	444546,19	2205402,02
1173	444529,98	2205420,56
1174	444524,40	2205426,94
1175	444442,82	2205520,26
1176	444328,73	2205520,27
1177	444256,84	2205520,27
1178	444217,40	2205520,27
1179	444101,62	2205520,28
1180	444021,91	2205298,08
1181	444027,87	2205271,28
1182	444033,06	2205247,95
1183	444034,80	2205240,12
1184	444060,45	2205124,76
1185	444082,47	2205025,78
1186	444084,96	2205014,55
1187	444095,38	2204967,69
1188	444100,12	2204946,41
1189	444100,61	2204944,20
1190	444108,81	2204907,34
1191	444116,59	2204872,35
1192	444119,48	2204822,64
1193	444071,84	2204698,67
1194	443935,91	2204344,94
1195	443928,53	2204325,74
1196	443913,72	2204287,19
1197	443920,95	2204147,05
1198	443920,95	2204147,04
1199	443925,80	2204053,03
1200	443928,12	2204007,94
1201	443889,73	2203941,31
1202	443887,68	2203937,74
1203	443893,84	2203934,16
1204	443893,85	2203934,16
1205	443903,63	2203928,47
1206	443915,15	2203949,59
1207	443922,19	2203951,66
1208	443948,60	2204000,06
1209	443948,42	2204003,50

№ точек	Координаты, м	
	X	Y
1210	443950,43	2204003,60
1211	443946,53	2204079,50
1212	443941,37	2204180,52
1213	443936,04	2204283,66
1214	444141,72	2204819,18
1215	444138,45	2204875,40
1216	444128,54	2204919,37
1217	444132,10	2204922,99
1218	444106,45	2205037,75
1219	444106,23	2205038,75
1220	444108,43	2205038,04
1221	444087,06	2205134,14
1222	444061,76	2205247,87
1223	444060,02	2205255,70
1224	444051,00	2205296,25
1225	444060,77	2205323,50
1226	444121,32	2205492,28
1227	444216,81	2205492,27
1228	444256,64	2205492,27
1229	444328,52	2205492,27
1230	444430,11	2205492,26
1231	444496,94	2205415,81
1232	444502,52	2205409,44
1233	444537,90	2205368,96
1234	444715,84	2205436,12
1235	444745,02	2205446,74
1236	444750,58	2205448,76
1237	444774,33	2205457,40
1238	444788,13	2205462,42
1239	444823,83	2205475,40
1240	444947,17	2205533,88
1241	445104,33	2205569,23
1242	445111,94	2205534,31
1243	445111,94	2205534,31
1244	445117,57	2205508,51
1245	445119,54	2205499,47
1246	445130,44	2205462,03
1247	445140,24	2205435,75
1248	445142,47	2205436,32
1249	445144,54	2205434,83

№ точек	Координаты, м	
	X	Y
1250	445145,03	2205426,98
1251	445147,97	2205427,13
1252	445148,66	2205427,16
1253	445148,42	2205432,15
1254	445148,41	2205432,16
1255	445148,32	2205434,09
1256	445148,14	2205434,62
1257	445137,09	2205464,24
1258	445126,33	2205501,20
1259	445123,72	2205513,15
1260	445116,34	2205537,60
1261	445109,21	2205570,33
1262	445182,02	2205586,71
1263	445224,49	2205596,26
1264	445253,36	2205649,73
1265	445324,19	2205681,30
1266	445333,17	2205669,28
1267	445343,61	2205655,31
1268	445397,65	2205689,52
1269	445400,89	2205691,57
1270	445406,26	2205694,97
1271	445409,99	2205697,33
1272	445452,45	2205724,22
1273	445497,25	2205756,61
1274	445524,70	2205776,47
1275	445575,78	2205813,40
1276	445583,22	2205818,78
1277	445598,49	2205845,46
1278	445618,42	2205846,10
1279	445618,27	2205850,87
1280	445657,56	2205850,19
1281	445657,52	2205846,11
1282	445657,49	2205842,64
1283	445660,46	2205842,62
1284	445662,21	2205842,60
1285	445663,49	2205842,58
1286	445663,62	2205856,08
1287	445662,02	2205856,11
1288	445618,08	2205856,86
1289	445617,54	2205873,62
1283	445660,46	2205842,62

№ точек	Координаты, м	
	X	Y
1150	445617,17	2205885,08
Магистральный газопровод «Воскресенск- КРП 11» DN1020 мм		
1530	445238,40	2208098,41
1531	445234,51	2208103,59
1532	445237,11	2208148,80
1533	445246,45	2208311,46
1534	445207,11	2208334,14
1535	445143,89	2208370,59
1536	445071,99	2208412,05
1537	445027,53	2208437,69
1538	445027,87	2208438,31
1539	445026,71	2208438,16
1540	444972,66	2208469,32
1541	444946,15	2208501,87
1542	444882,85	2208579,62
1543	444706,03	2208829,71
1544	444698,93	2208829,51
1545	444689,52	2208829,25
1546	444684,20	2208829,11
1547	444680,23	2208834,81
1548	444670,33	2208849,02
1549	444658,61	2208865,85
1550	444633,83	2208848,42
1551	444655,49	2208817,31
1552	444667,11	2208800,61
1553	444691,83	2208801,31
1554	444860,53	2208562,68
1555	444954,20	2208447,64
1556	445218,48	2208295,26
1557	445207,24	2208099,52
1558	445216,29	2208087,43
1559	445219,73	2208082,83
1560	445223,02	2208085,57
1530	445238,40	2208098,41
Магистральный газопровод «Воскресенск-КРП 16» DN1020 мм		
1430	445223,02	2208085,57
1431	445229,69	2208091,14
1432	445227,13	2208094,56
1433	445224,20	2208098,47
1434	445236,05	2208304,76
1435	444965,74	2208460,61

№ точек	Координаты, м	
	X	Y
1436	444874,08	2208572,98
1437	444700,45	2208818,55
1438	444691,14	2208818,29
1439	444690,96	2208824,86
1440	444688,43	2208830,82
1441	444673,02	2208867,18
1442	444670,31	2208871,12
1443	444668,93	2208873,12
1444	444665,48	2208870,68
1445	444665,13	2208870,43
1446	444665,67	2208869,15
1447	444671,66	2208855,03
1448	444680,23	2208834,81
1449	444685,00	2208823,56
1450	444685,15	2208818,13
1451	444655,49	2208817,31
1452	444633,83	2208848,42
1453	444609,28	2208831,16
1454	444628,08	2208803,47
1455	444638,03	2208788,81
1456	444686,25	2208790,15
1457	444851,78	2208556,02
1458	444889,36	2208509,95
1459	444898,36	2208498,92
1460	444947,30	2208438,93
1461	444981,76	2208419,06
1462	444982,18	2208418,44
1463	445025,15	2208393,89
1464	445053,44	2208377,73
1465	445080,05	2208362,38
1466	445080,06	2208362,37
1467	445133,56	2208331,53
1468	445183,15	2208302,94
1469	445207,11	2208289,12
1470	445201,81	2208196,80
1471	445199,16	2208150,74
1472	445197,43	2208120,74
1473	445195,95	2208094,93
1474	445210,60	2208075,21
1430	445223,02	2208085,57
Строительство и реконструкция улично-дорожной сети в связи с размещением магистральных		

№ точек	Координаты, м	
	X	Y
газопроводов «Воскресенск - КРП 11» и «Воскресенск - КРП 16»		
1600	444796,50	2208465,51
1601	444813,08	2208445,16
1602	444819,52	2208441,66
1603	444818,92	2208440,20
1604	444817,73	2208426,59
1605	444817,40	2208422,56
1606	444769,45	2208481,34
1607	444796,50	2208465,51
1600	444796,50	2208465,51
Кабель связи		
1330	443956,51	2204001,12
1331	443956,09	2204009,36
1332	443954,49	2204040,23
1333	443954,49	2204040,24
1334	443953,80	2204053,63
1335	443953,48	2204059,93
1336	443946,78	2204189,71
1337	443946,78	2204189,72
1338	443941,99	2204282,69
1339	443957,62	2204323,35
1340	443965,09	2204342,80
1341	444071,84	2204620,61
1342	444147,78	2204818,24
1343	444144,42	2204876,23
1344	444139,49	2204898,39
1345	444127,78	2204951,04
1346	444127,23	2204953,51
1347	444122,40	2204975,20
1348	444112,12	2205021,42
1349	444109,94	2205031,24
1350	444109,69	2205032,37
1351	444127,52	2205026,56
1352	444127,53	2205026,56
1353	444129,66	2205025,86
1354	444140,62	2205022,29
1355	444142,17	2205027,05
1356	444138,76	2205028,16
1357	444125,96	2205032,33
1358	444117,58	2205035,06
1359	444108,43	2205038,04

№ точек	Координаты, м	
	X	Y
1360	444106,23	2205038,75
1361	444106,45	2205037,75
1362	444132,10	2204922,99
1363	444128,54	2204919,37
1364	444138,45	2204875,40
1365	444141,72	2204819,18
1366	443936,04	2204283,66
1367	443941,37	2204180,52
1368	443946,53	2204079,50
1369	443950,43	2204003,60
1370	443948,42	2204003,50
1371	443948,60	2204000,06
1372	443922,19	2203951,66
1373	443915,15	2203949,59
1374	443903,63	2203928,47
1375	443902,62	2203926,61
1376	443901,70	2203924,93
1377	443894,17	2203911,14
1378	443896,58	2203904,73

№ точек	Координаты, м	
	X	Y
1379	443889,49	2203891,74
1380	443888,12	2203889,22
1381	443891,13	2203887,49
1382	443893,32	2203886,23
1383	443903,16	2203904,27
1384	443900,75	2203910,68
1385	443908,26	2203924,43
1386	443907,36	2203924,38
1387	443907,87	2203925,29
1388	443908,95	2203927,21
1389	443910,93	2203930,74
1390	443911,74	2203930,81
1391	443919,23	2203944,53
1392	443926,26	2203946,60
1393	443947,17	2203984,91
1394	443952,81	2203994,70
1395	443956,51	2204001,12
1330	443956,51	2204001,12

В таблице 8.3 приведен перечень координат границ зоны участков, подлежащих изъятию в пользу государственных или муниципальных нужд в границах зоны планируемого размещения магистрального газопровода «Воскресенск – КРП-16» DN1020 мм, подлежащего реконструкции в связи с изменением его местоположения¹, в системе координат МСК-50.

Таблица 8.3

№ точек	Координаты, м	
	X	Y
1475	444761,34	2208491,69
1476	444770,62	2208479,89
1477	444777,75	2208471,15
1478	444785,15	2208462,09
1479	444795,85	2208448,96
1480	444795,85	2208448,96
1481	444796,10	2208448,77
1482	444800,78	2208435,94
1483	444805,31	2208436,08

№ точек	Координаты, м	
	X	Y
1484	444813,12	2208436,72
1485	444814,04	2208445,50
1486	444824,93	2208464,79
1487	444826,99	2208475,21
1488	444826,30	2208485,25
1489	444823,44	2208494,90
1490	444797,91	2208493,58
1475	444761,34	2208491,69

»;

¹ изъятие в пользу государственных или муниципальных нужд предусмотрено в связи с размещением участков в границах зон минимальных расстояний от магистральных газопроводов до объектов капитального строительства (принимаются в соответствии с таблицей 4 СП 36.13330.2012 «СНиП 2.05.06-85* Магистральные трубопроводы» с учетом п. 4 Примечаний к таблице 4).

7) подраздел «Информация о необходимости осуществления мероприятий по защите сохраняемых объектов капитального строительства (здание, строение, сооружение, объекты, строительство которых не завершено), существующих и строящихся на момент подготовки проекта планировки территории, а также объектов капитального строительства, планируемых к строительству в соответствии с ранее утвержденной документацией по планировке территории, от возможного негативного воздействия в связи с размещением линейного объекта» изложить в следующей редакции:

«Информация о необходимости осуществления мероприятий по защите сохраняемых объектов капитального строительства (здание, строение, сооружение, объекты, строительство которых не завершено), существующих и строящихся на момент подготовки проекта планировки территории, а также объектов капитального строительства, планируемых к строительству в соответствии с ранее утвержденной документацией по планировке территории, от возможного негативного воздействия в связи с размещением линейного объекта

Мероприятия по защите сохраняемых объектов капитального строительства, существующих и строящихся на момент подготовки проекта планировки территории, а также объектов капитального строительства, планируемых к строительству в соответствии с ранее утвержденной документацией по планировке территории, от возможного негативного воздействия в связи с размещением линейного объекта включают в себя мероприятия по снижению шумового воздействия на прилегающую территорию. Тип, характеристики и места проведения мероприятий по снижению шумового воздействия необходимо определить на стадии архитектурно-строительного проектирования.

При пересечении планируемого линейного объекта с существующими инженерными сетями, при отсутствии точек перелома последних под проезжими частями, на инженерных сетях устанавливаются защитные футляры. В проекте планировке территории предусмотрена установка защитных футляров на канализационных и водопроводных сетях, на распределительных газопроводах высокого давления ($P \leq 1,2$ МПа; $P \leq 0,6$ МПа). Установка устройств защиты от механических повреждений на линейно-кабельных сооружениях связи и линий связи, кабельных линий электропередачи.

Таблица 9

Сохраняемые объекты инженерной инфраструктуры

№ п/п	Наименование	Балансодержатель	Мероприятие
1	2	3	4
1	сбросной коллектор очищенных стоков ЛСА 3000 x 4000 мм	ПУ «Мосочистовод»	устройство футляра
2	сбросной коллектор очищенных стоков ЛСА 3000 x 4000 мм	ПУ «Мосочистовод»	устройство футляра
3	сбросной коллектор очищенных стоков ЛСА 3000 x 4000 мм	ПУ «Мосочистовод»	устройство футляра
4	газопровод высокого давления $P \leq 1,2$ МПа диаметром 219 мм	АО «Мособлгаз»	устройство футляров
5	газопровод высокого давления $P \leq 1,2$ МПа диаметром 500 мм	АО «Мособлгаз»	устройство футляра
6	газопровод высокого давления $P \leq 1,2$ МПа диаметр не определен	АО «Мособлгаз»	устройство футляра
7	газопровод высокого давления $P \leq 1,2$ МПа диаметром 89 мм	АО «Мособлгаз»	устройство футляра

1	2	3	4
8	газопровод высокого давления $P \leq 0,6$ МПа диаметром 250 мм	АО «Мособлгаз»	устройство футляра
9	газопровод высокого давления $P \leq 0,6$ МПа диаметром 150 мм	АО «Мособлгаз»	устройство футляра
10	водопроводная сеть диаметром 600 мм	АО «МОСКОКС»	устройство футляра
11	водопроводная сеть диаметром 500 мм	АО «МОСКОКС»	устройство футляра
12	кабель связи в грунте	АО «МОСКОКС»	устройство защиты от механических повреждений
13	кабель связи в грунте	ПАО «Ростелеком»	устройство защиты от механических повреждений
14	кабель связи в грунте	Не установлен	устройство защиты от механических повреждений
15	кабельная линия электропередачи напряжением 10 кВ	ООО «Вертикаль»	устройство защиты от механических повреждений
16	кабельная линия электропередачи напряжением 6 кВ	МКГЗ «Мечел»	устройство защиты от механических повреждений

»;

8) таблицу 10 «Перечень координат характерных точек красных линий» изложить в следующей редакции:

«Таблица 10

Перечень координат характерных точек красных линий

№ точек	Координаты, м	
	X	Y
1	444658,63	2204941,62
2	444663,86	2204943,69
3	444792,98	2204938,44
4	444865,16	2204991,10
5	444865,30	2205001,92
6	444866,00	2205002,14
7	446615,80	2213187,23
8	446627,75	2213196,44
9	446732,85	2213286,73
10	446737,81	2213278,42
11	446753,82	2213287,95
12	446755,32	2213289,84
13	446755,17	2213292,25
14	446753,01	2213297,03
15	446802,79	2213305,91
16	446805,66	2213304,87
17	446809,61	2213289,70
18	446810,78	2213288,28
19	446815,23	2213288,17
20	446816,15	2213287,39
21	446825,78	2213284,05
22	446874,52	2213227,63
23	446873,83	2213226,91
24	446872,24	2213224,81
25	446871,36	2213221,55
26	446870,36	2213218,20
27	446869,60	2213214,08
28	446852,11	2213198,30
29	446842,43	2213187,52
30	447144,00	2212976,79
31	447087,83	2213092,44
32	447064,06	2213145,73
33	447044,74	2213202,23
34	448016,07	2214810,16
35	448063,55	2214833,03
36	448119,97	2214834,22

№ точек	Координаты, м	
	X	Y
37	448162,97	2214853,36
38	448167,23	2214858,84
39	448169,41	2214858,79
40	448207,35	2214857,33
41	448233,59	2214853,49
42	448260,67	2214842,94
43	448261,43	2214842,84
44	448262,27	2214844,94
45	448266,52	2214843,13
46	448271,97	2214840,67
47	448279,37	2214837,14
48	448285,82	2214833,47
49	448295,66	2214826,75
50	448298,55	2214824,45
51	448308,25	2214816,21
52	448317,39	2214807,72
53	453983,44	2216981,59
54	453964,88	2216997,59
55	453963,21	2217003,72
56	453961,98	2217008,95
57	453960,84	2217014,95
58	453960,12	2217020,47
59	453959,38	2217028,97
60	453959,25	2217035,16
61	453959,11	2217041,35
62	453959,16	2217044,48
63	453973,71	2217058,40
64	454681,29	2217215,22
65	454685,68	2217212,01
66	454705,32	2217212,99
67	454892,96	2217212,56
68	454892,95	2217200,18
69	454892,42	2217171,52
70	454957,30	2217169,15
71	455133,58	2217295,93
72	455138,34	2217294,50

№ точек	Координаты, м	
	X	Y
73	455140,60	2217297,35
74	455145,72	2217298,24
75	455149,83	2217297,15
76	455176,40	2217305,40
77	455054,77	2217550,28
78	455055,50	2217530,00
79	455044,62	2217526,68
80	455016,84	2217519,84
81	454972,59	2217510,43
82	454965,78	2217508,53
83	454933,72	2217489,83
84	454909,84	2217479,54
85	454897,12	2217475,95
86	454881,16	2217466,24
87	454868,71	2217456,65
88	454854,88	2217444,29
89	454837,06	2217433,06
90	454822,11	2217426,64
91	454800,05	2217423,13
92	454783,79	2217424,82
93	454773,95	2217427,40
94	454758,09	2217432,15
95	454741,68	2217436,12
96	454729,88	2217427,87
97	454710,78	2217417,18
98	454693,50	2217410,34
99	454678,55	2217404,89
100	454665,51	2217399,42
101	454640,33	2217389,97
102	454626,36	2217387,37
103	454602,50	2217386,52
104	454583,67	2217387,10
105	454567,54	2217389,99
106	454555,45	2217394,48
107	454528,82	2217410,03
108	454519,97	2217413,24
109	454509,18	2217417,58
110	454488,02	2217427,78
111	454479,83	2217428,60
112	454452,74	2217424,18

№ точек	Координаты, м	
	X	Y
113	454421,07	2217419,62
114	454385,51	2217415,70
115	454351,54	2217413,36
116	454334,73	2217414,85
117	454329,23	2217415,59
118	454330,51	2217435,03
119	454324,52	2217435,42
120	454323,25	2217416,46
121	454306,19	2217419,86
122	454291,43	2217423,47
123	454288,56	2217424,11
124	453578,53	2217727,19
125	453600,83	2217685,18
126	453623,75	2217646,44
127	453624,54	2217647,09
128	453637,12	2217633,09
129	453741,59	2217176,91
130	453722,23	2217147,55
131	453736,79	2217135,17
132	453738,13	2217136,81
133	453744,98	2217129,98
134	453751,68	2217127,42
135	453756,54	2217124,81
136	453762,65	2217120,86
137	453769,78	2217115,43
138	453784,88	2217102,90
139	453802,83	2217124,02
140	453804,87	2217127,24
141	453637,87	2217128,57
142	453631,99	2217118,36
143	453633,19	2217117,67
144	453625,01	2217106,46
145	453602,21	2217073,42
146	453584,64	2217044,67
147	453575,52	2217027,82
148	453569,94	2217016,31
149	453557,66	2216981,15
150	448309,21	2215327,39
151	448318,03	2215275,81
152	448318,92	2215242,80

№ точек	Координаты, м	
	X	Y
153	448317,58	2215223,61
154	448228,67	2215105,29
155	448215,22	2215090,49
156	448210,53	2215085,25
157	446751,90	2214164,61
158	446775,64	2214165,35
159	446795,25	2214159,25
160	446963,95	2214017,34
161	446897,63	2213893,16
162	446865,21	2213846,10
163	446845,21	2213815,67
164	446841,11	2213807,16
165	446836,61	2213800,32
166	446828,74	2213799,79
167	446827,42	2213799,43
168	446826,34	2213798,60
169	446825,66	2213797,42
170	446825,48	2213796,06
171	446826,26	2213784,56
172	446543,11	2213515,81
173	446516,89	2213508,95
174	446507,39	2213506,05
175	446498,16	2213502,39
176	446489,25	2213498,01
177	446480,72	2213492,92
178	446472,63	2213487,16
179	446465,03	2213480,77
180	446459,85	2213476,46
181	446445,07	2213463,94
182	446436,39	2213456,80
183	446414,60	2213439,92
184	446392,24	2213428,58
185	443924,39	2212472,80
186	443909,79	2212463,04
187	443881,02	2212441,46
188	443868,57	2212431,88
189	444179,00	2207561,95
190	444191,74	2207583,02
191	444217,06	2207567,72
192	444204,17	2207546,38

№ точек	Координаты, м	
	X	Y
193	444244,20	2205269,48
194	444207,60	2205273,35
195	444200,36	2205205,83
196	444236,83	2205201,76
197	444236,60	2205197,86
198	443926,39	2204997,98
199	443913,81	2205048,34
200	443912,01	2205056,14
201	443910,80	2205072,02
202	443911,24	2205072,17
203	444202,29	2203591,39
204	444204,73	2203581,24
205	444212,17	2203561,64
206	444225,25	2203530,59
207	444222,28	2203524,02
208	444236,29	2203504,02
209	444237,33	2203503,94
210	444243,49	2203492,65
211	444256,20	2203458,76
212	444253,35	2203451,76
213	444253,24	2203451,10
214	444253,40	2203450,45
215	444253,86	2203449,89
216	444254,51	2203449,59
217	444253,76	2203446,90
218	444253,27	2203442,95
219	444253,44	2203438,98
220	444254,34	2203434,98
221	444256,11	2203431,00
222	444267,15	2203413,95
223	444272,99	2203409,43
224	444276,31	2203408,00
225	444282,49	2203405,69
226	444290,85	2203394,79
227	444295,41	2203385,80
228	444302,32	2203367,85
229	444306,12	2203353,66
230	444312,87	2203328,43
231	444317,03	2203303,06
232	444319,42	2203280,64

№ точек	Координаты, м	
	X	Y
233	444319,77	2203270,59
234	444320,11	2203260,16
235	444319,51	2203254,16
236	444318,73	2203244,73
237	444317,91	2203232,12
238	444317,43	2203221,11
239	444317,38	2203215,50
240	444316,69	2203202,80
241	444316,12	2203192,04
242	444315,27	2203181,41
243	444315,07	2203171,01
244	444315,93	2203168,25
245	444315,82	2203165,40
246	444315,75	2203162,51
247	444315,76	2203156,59
248	444316,00	2203150,53
249	444316,49	2203144,74
250	444327,67	2203110,14
251	444329,78	2203106,44
252	444331,47	2203103,64
253	444333,28	2203100,88
254	444335,91	2203097,11
255	444338,16	2203094,24
256	444340,50	2203091,48
257	444342,95	2203088,81
258	444345,48	2203086,26
259	444348,07	2203083,77
260	444350,76	2203081,38
261	444394,86	2203139,24
262	444390,49	2203176,18
263	444361,34	2203173,06
264	444365,32	2203135,79
265	444282,91	2203442,28
266	444288,45	2203432,82
267	444297,63	2203438,19
268	444292,09	2203447,66
269	444243,90	2205220,09
270	444254,14	2205218,63
271	444255,69	2205229,49
272	444245,45	2205230,95

№ точек	Координаты, м	
	X	Y
273	444731,55	2207440,22
274	444734,93	2207450,66
275	444724,81	2207453,93
276	444721,43	2207443,50
277	444791,06	2212974,27
278	444768,76	2212986,93
279	444760,84	2212990,66
280	444761,43	2212991,97
281	444743,38	2213025,61
282	444730,39	2213066,14
283	444766,13	2213100,40
284	444777,09	2213111,45
285	444801,60	2213138,02
286	444811,56	2213151,24
287	444819,36	2213150,20
288	444851,59	2213132,82
289	444870,32	2213122,75
290	444894,64	2213116,27
291	444894,64	2213114,20
292	444900,60	2213112,62
293	444924,39	2213094,78
294	444943,31	2213065,17
295	444943,45	2213044,86
296	444941,44	2213034,74
297	444940,43	2213034,66
298	444938,63	2213033,11
299	444936,26	2213022,68
300	444934,58	2213019,89
301	444926,72	2213010,17
302	444920,46	2213004,65
303	444914,49	2213000,05
304	444908,89	2212997,17
305	444899,75	2212992,63
306	444889,18	2212987,81
307	444881,22	2212984,57
308	444871,53	2212980,59
309	444866,18	2212977,80
310	444833,10	2212958,95
311	444827,11	2212954,76
312	444821,97	2212958,30

№ точек	Координаты, м	
	X	Y
313	444814,89	2212962,77
314	444811,35	2212964,91
315	444799,11	2212971,96
316	444793,92	2212974,94
317	445213,01	2212987,32
318	445202,06	2212986,78
319	445202,58	2212976,15
320	445213,54	2212976,69
321	446161,23	2213077,73
322	446205,87	2213081,73
323	446204,64	2213097,39
324	446188,72	2213096,41
325	446187,14	2213098,10
326	446185,64	2213096,09
327	446185,90	2213092,38
328	446160,18	2213090,61
329	446963,20	2213272,33
330	446991,07	2213285,18
331	446996,76	2213272,83
332	446968,90	2213259,98
333	446839,88	2213785,09
334	446840,34	2213774,13
335	446850,97	2213774,57
336	446850,51	2213785,53
337	447019,75	2213888,96
338	447023,32	2213895,47
339	446998,58	2213909,03
340	446984,14	2213882,70
341	447008,89	2213869,14
342	447017,06	2213884,12
343	449186,16	2215231,95
344	449181,65	2215229,23
345	449175,05	2215229,48
346	449175,35	2215237,20
347	449175,54	2215242,43
348	449186,54	2215242,02
349	449186,33	2215236,56
350	449984,52	2214792,34
351	449991,44	2214800,43
352	449983,11	2214807,56

№ точек	Координаты, м	
	X	Y
353	449976,19	2214799,48
354	451774,47	2214362,76
355	451785,10	2214365,46
356	451782,49	2214375,77
357	451771,86	2214373,08
358	452395,85	2214602,04
359	452414,88	2214618,59
360	452402,27	2214633,07
361	452383,25	2214616,53
362	452761,95	2215366,25
363	452746,53	2215373,84
364	452754,75	2215390,53
365	452762,11	2215386,90
366	452763,53	2215389,78
367	452771,60	2215385,80
368	452761,97	2215366,24
369	452950,08	2215653,05
370	452945,35	2215643,15
371	452935,75	2215647,74
372	452940,47	2215657,64
373	453586,86	2216926,00
374	453590,71	2216936,27
375	453580,75	2216940,02
376	453576,90	2216929,75
377	453695,87	2217071,58
378	453717,93	2217049,52
379	453699,76	2217031,35
380	453677,69	2217053,41
381	454658,77	2217376,57
382	454633,62	2217378,10
383	454631,49	2217342,94
384	454656,64	2217341,41
385	454708,96	2217391,07
386	454708,18	2217380,46
387	454697,24	2217381,26
388	454698,02	2217391,87
389	454911,05	2217213,01
390	454911,05	2217183,32
391	454971,89	2217182,92
392	454989,24	2217194,60

№ точек	Координаты, м	
	X	Y
393	454989,48	2217220,48
394	454972,32	2217220,73
395	454963,58	2217217,41
396	454931,74	2217217,40
397	454931,72	2217212,98

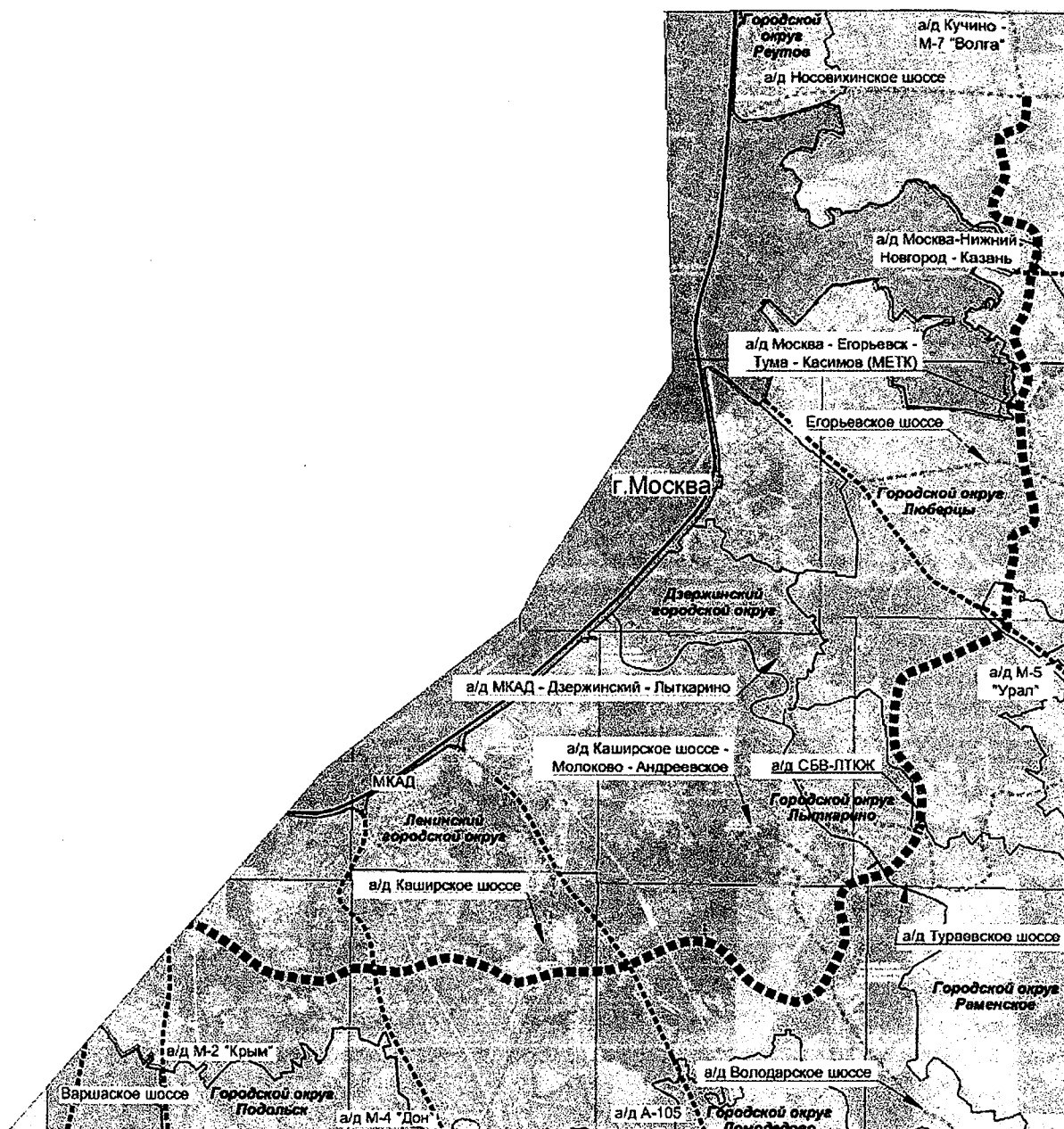
».

2. Раздел 2 «Графическая часть» изложить в следующей редакции:

«Документация по планировке территории для создания и эксплуатации сети автомобильных дорог общего пользования регионального значения Московской области «Солнцево – Бутово – Видное – Каширское шоссе – Молоково – Лыткарино – Томилино – Красково – Железнодорожный» на платной основе. Элемент 2.

Раздел 2. Графическая часть

Схема расположения элемента планировочной структуры



Документация по планировке территории для создания и эксплуатации сети автомобильных дорог общего пользования регионального значения Московской области «Солнцево – Бутово – Видное – Каширское шоссе – Молоково – Лыткарино – Томилино – Красково – Железнодорожный» на платной основе. Элемент 2.

Условные обозначения

 существующие красные линии*

 отменяемые красные линии


 планируемые красные линии


 21 точки перелома красных линий**


Границы


 муниципальных образований Московской области


 населенных пунктов

 территории, в отношении которой осуществляется подготовка проекта планировки зоны планируемого размещения линейного объекта капитального строительства-сети автомобильных дорог общего пользования регионального значения «Солнцево – Бутово – Видное – Каширское шоссе – Молоково – Лыткарино – Томилино – Красково – Железнодорожный» (2 элемент), с номерами характерных точек


 3019 зоны планируемого размещения линий рельсового скоростного пассажирского транспорта («Москва – Бутово – Щербинка – Видное», «Москва (ст. м.Царицыно)-аэропортДомодедово», «Молоково – Видное», «Молоково – Подольск –Домодедово Раменское», «Люберцы – Лыткарино – Молоково»), с номерами характерных точек





 2870 зона планируемого размещения автомобильной дороги Каширское шоссе, с номерами характерных точек


 2749 зон планируемого размещения объектов капитального строительства комплексов обслуживания дороги, включающих размещение автозаправочных станций, с номерами характерных точек


 2835 зон планируемого размещения объектов капитального строительства комплексов обслуживания дороги, с номерами характерных точек

 101 зоны планируемого размещения линейных объектов, подлежащих реконструкции в связи с изменением их местоположения с номерами характерных точек

 123 зон планируемого размещения линейных объектов ООО «Газпром Трансгаз Москва», подлежащих реконструкции в связи с изменением их местоположения с номерами характерных точек:

-  174 магистрального газопровода Ставрополь- Москва 2 нитка;
-  164 магистрального газопровода «Воскресенск - КРП 11»;
-  135 магистрального газопровода «Воскресенск - КРП 16»;
-  155 кабелей связи;
- строительства и реконструкции улично-дорожной сети в связи с размещением магистральных газопроводов «Воскресенск - КРП 11» и «Воскресенск - КРП 16»;
- планируемого демонтажа*;
- планируемого места производства работ, включая временные здания и сооружения*

 174 зон участков, подлежащих изъятию в пользу государственных или муниципальных нужд в границах зоны планируемого размещения магистрального газопровода «Воскресенск – КРП-16» DN1020 мм, подлежащего реконструкции в связи с изменением его местоположения

 170 зон планируемого размещения линейных объектов электроснабжения (ПАО «Россети Московский регион»), подлежащих реконструкции в связи с изменением их местоположения с номерами характерных точек

















земельных участков зарегистрированных в едином государственном реестре недвижимости

**Документация по планировке территории для создания и эксплуатации сети автомобильных
дорог общего пользования регионального значения Московской области «Солнцево –
Бутово – Видное – Каширское шоссе – Молоково – Лыткарино – Томилино – Красково –
Железнодорожный» на платной основе. Элемент 2.**

ТРАНСПОРТНАЯ ИНФРАСТРУКТУРА

	улицы, дороги, проезды, площадки, тротуары
	пешеходные переходы
	путепроводы, мосты
	экодуки
	линии рельсового скоростного пассажирского транспорта
	остановки рельсового скоростного пассажирского транспорта
	подъездные железнодорожные пути
	существующие остановочные пункты общественного транспорта
	демонтируемые существующие остановочные пункты общественного транспорта
	планируемые остановочные пункты общественного транспорта
	транспортные светофоры
	АЗС
	планируемые пешеходные переходы в разных уровнях

Документация по планировке территории для создания и эксплуатации сети автомобильных дорог общего пользования регионального значения Московской области «Солнцево – Бутово – Видное – Каширское шоссе – Молоково – Лыткарино – Томилино – Красково – Железнодорожный» на платной основе. Элемент 2.

	зона планируемого размещения участка линии рельсового скоростного пассажирского транспорта «Москва - Бутово - Щербинка - Видное» от Проектируемого проезда № 5077 до улицы Белокаменное шоссе города Видное Ленинского городского округа Московской области ¹
	зоны планируемого размещения линейного объекта капитального строительства - Каширское шоссе на участке км 0 - км 4,4 ²
	зоны планируемого размещения линейного объекта капитального строительства - Каширское шоссе на участке км 4,4 - поселок Ям в Московской области ³
	зоны планируемого размещения линейного объекта капитального строительства - реконструкция воздушных участков КВЛ 110 кВ Пахра – Тураево с отпайками, КВЛ 110 кВ Яковлево – Тураево с отпайками ⁴
	зона планируемого размещения объектов энергетики федерального значения «ВЛ 500 кВ Пахра - ТЭЦ-26, ВЛ 500 кВ Пахра-Чагино, ВЛ500 кВ Михайловская - Чагино, ВЛ 500 кВ Ногинск-Каскадная» ⁵
	зоны планируемого размещения объекта: Реконструкция воздушных участков КВЛ 110 кВ Пахра – Тураево с отпайками, КВЛ 110 кВ Яковлево – Тураево с отпайками ⁶
	зоны планируемого размещения объекта: «Реконструкция в воздушном исполнении ВЛ 110 кВ Видное – Пахра, ВЛ 110 кВ Видное – Расторгуево» на ПК102 (657-ОТР) в Ленинском городском округе Московской области ⁷
	зоны размещения линейного объекта регионального значения - автомобильной дороги Щербинка – Федюково – Каширское шоссе в Ленинском городском округе и Городском округе Подольск Московской области ⁸
	зоны планируемого размещения автомобильной дороги Подъезд к д. Богданиха в Ленинском городском округе и городском округе Домодедово Московской области ⁹
	зоны планируемого размещения участка линии рельсового скоростного пассажирского транспорта «Москва (ст.м.Царицыно)-аэропорт Домодедово» от транспортной развязки на пересечении с автомобильными дорогами А-105 «Подъездная дорога от Москвы к аэропорту Домодедово», Каширское шоссе-Молоково-Андреевское, Каширское шоссе и до транспортной развязки на пересечении с автомобильными дорогами Горки Ленинские -Чурилково-реабилитационный центр «Детство» и А-105 «Подъездная дорога от г.Москвы к аэропорту Домодедово» ¹⁰
	зона планируемого размещения линейного объекта капитального строительства - реконструкции участков магистральных нефтепродуктопроводов МНПП "Подводящий трубопровод МНПЗ-ВЛПДС" на 13 км и МНПП "Рязань-Москва" на 182 км ¹¹
	зоны планируемого размещения линейного объекта капитального строительства регионального значения - автомобильной дороги Каширское шоссе - Молоково - Андреевское ¹²
	зоны планируемого размещения объекта капитального строительства - автомобильной дороги МКАД - Дзержинский - Лыткарино ¹³
	зоны планируемого размещения автомобильной дороги М-5 «Урал» - от Москвы через Рязань, Пензу, Самару, Уфу до Челябинска. Строительство автомобильной дороги М-5 «Урал» - от Москвы через Рязань, Пензу, Самару, Уфу до Челябинска на участке обхода п. Октябрьский с мостом через реку Москва км 28 – км 37, Московская область» ¹⁴
	зоны планируемого размещения линейного объекта капитального строительства- сети автомобильных дорог общего пользования регионального значения «Солнцево - Бутово - Видное - Каширское шоссе - Молоково - Лыткарино - Томилино - Красково - Железнодорожный» (1 элемент) ¹⁵
	зоны планируемого размещения линейного объекта капитального строительства- сети автомобильных дорог общего пользования регионального значения «Солнцево - Бутово - Видное - Каширское шоссе - Молоково - Лыткарино - Томилино - Красково - Железнодорожный» (3 элемент) ¹⁶

Примечания:

¹ утверждена распоряжением Комитета по архитектуре и градостроительству Московской области от 28.08.2019 № 28РВ-352 «О подготовке проекта планировки территории для строительства участка линии рельсового скоростного пассажирского транспорта «Москва – Бутово – Щербинка – Видное» от Проектируемого проезда № 5077 до улицы Белокаменное шоссе города Видное Ленинского городского округа Московской области»;

² утверждена постановлением Правительства Московской области от 30.23.2019 № 1075/44 «О внесении изменений в постановление Правительства Московской области от 25.02.2014 № 88/5 «Об утверждении проекта планировки территории для реконструкции линейного объекта капитального строительства – Каширского шоссе на участке км 0 – км 4,4 в Ленинском муниципальном районе Московской области»;

³ утверждена постановлением Правительства Московской области от 27.03.2015 № 176/11 «Об утверждении проекта планировки территории для реконструкции линейного объекта капитального строительства – Каширского шоссе на участке км 4,4-поселок Ям в Московской области»;

⁴ утверждена распоряжением Комитета по архитектуре и градостроительству Московской области от 01.08.2024 № 29РВ-739 «Об утверждении документации по планировке территории для размещения объекта: «Реконструкция в воздушном исполнении ВЛ 110 кВ Видное – Пахра, ВЛ 110 кВ Видное – Расторгуево» на ПК102 (657-ОТР) в Ленинском городском округе Московской области»;

⁵ утверждена приказом Министерства энергетики Российской Федерации (Минэнерго России) от 19.01.2024 № 6тд;

⁶ утверждена распоряжением Комитета по архитектуре и градостроительству Московской области от 16.08.2024 № 29РВ-803 Об утверждении документации по планировке территории для размещения объекта: «Реконструкция воздушных участков КВЛ 110 кВ Пахра – Тураево с отпайками, КВЛ 110 кВ Яковлево – Тураево с отпайками» на ПК 234 (659-ОТР) в Ленинском городском округе Московской области»;

⁷ утверждена распоряжением Комитета по архитектуре и градостроительству Московской области от 01.08.2024 № 29РВ-739 Об утверждении документации по планировке территории для размещения объекта: «Реконструкция в воздушном исполнении ВЛ 110 кВ Видное – Пахра, ВЛ 110 кВ Видное – Расторгуево» на ПК102 (657-ОТР) в Ленинском городском округе Московской области»;

⁸ утверждена распоряжением Комитета по архитектуре и градостроительству Московской области от 27.07.2023 № 29РВ-401 Об утверждении документации по планировке территории для строительства участка автомобильной дороги Щербинка – Федюково – Каширское шоссе в Ленинском городском округе и Городском округе Подольск Московской области;

⁹ утверждена распоряжением Комитета по архитектуре и градостроительству Московской области от 14.12.2023 № 29РВ-840 Об утверждении документации по планировке территории для строительства автомобильной дороги Подъезд к д. Богданиха в Ленинском городском округе и городском округе Домодедово Московской области;

¹⁰ утверждена постановлением Правительства Московской области от 25.12.2020 № 1035/42 «Об утверждении документации по планировке территории для строительства участка линии рельсового скоростного пассажирского транспорта «Москва (ст. м. Царицыно) – аэропорт Домодедово» от транспортной развязки на пересечении с автомобильными дорогами А-105 «Подъездная дорога от Москвы к аэропорту Домодедово», Каширское шоссе – Молоково – Андреевское, Каширское шоссе и до транспортной развязки на пересечении с автомобильными дорогами Горки Ленинские – Чурилково – реабилитационный центр «Детство» и А-105 «Подъездная дорога от г. Москвы к аэропорту Домодедово»;

¹¹ утверждена приказом Министерства энергетики Российской Федерации (Минэнерго России) от 27.03.2024 № 78тд;

¹² утверждена постановлением Правительства Московской области от 25.01.2023 № 18/1 «О внесении изменений в документацию по планировке территории для размещения участка линии рельсового скоростного пассажирского транспорта «Молоково – Подольск – Домодедово – Раменское» и для строительства участка автомобильной дороги регионального значения «Молоковское шоссе – Нижнее Мячково» в Ленинском городском округе и Раменском городском округе Московской области;

¹³ утверждена постановлением Правительства Московской области от 04.05.2022 № 449/15 «Об утверждении изменений в проект планировки территории для размещения линейного объекта капитального строительства – автомобильной дороги МКАД – Дзержинский – Лыткарино»;

¹⁴ утверждена распоряжением Федерального дорожного агентства от 20.06.2024 № 1550-р «О внесении изменений в документацию по планировке территории объекта «Строительство и реконструкция автомобильной дороги М-5 «Урал» – от Москвы через Рязань, Пензу, Самару, Уфу до Челябинска. Строительство автомобильной дороги М-5 «Урал» – от Москвы через Рязань, Пензу, Самару, Уфу до Челябинска на участке обхода п. Октябрьский с мостом через реку Москва км 28 - км 37, Московская область», утвержденную распоряжением Федерального дорожного агентства от 16.09.2016 № 1912-р;

¹⁵ утверждена постановлением Правительства Московской области от 08.12.2021 № 1301/40 «Об утверждении изменений в документацию по планировке территории для создания и эксплуатации сети автомобильных дорог общего пользования регионального значения Московской области «Солнцево – Бутово – Видное – Каширское шоссе – Молоково – Лыткарино – Томилино – Красково – Железнодорожный» на платной основе. Элемент 1. Участок автомобильной дороги от примыкания к автомобильной дороге Варшавское шоссе до примыкания к автомобильной дороге Каширское шоссе»;

¹⁶ утверждена постановлением Правительства Московской области от 08.12.2021 № 1303/40 «Об утверждении изменений в документацию по планировке территории для создания и эксплуатации сети автомобильных дорог общего пользования регионального значения Московской области «Солнцево – Бутово – Видное – Каширское шоссе – Молоково – Лыткарино – Томилино – Красково – Железнодорожный» на платной основе. Элемент 3. Участок автомобильной дороги от примыкания к автодороге Москва Жуковский до примыкания к автодороге Носовихинское шоссе»;

* Существующие красные линии отображены в соответствии со следующей документацией по планировке территории:

«Документация по планировке территории для создания и эксплуатации сети автомобильных дорог общего пользования регионального значения Московской области «Солнцево - Бутово - Видное – Каширское шоссе – Молоково – Лыткарино – Томилино – Красково – Железнодорожный» на платной основе. Элемент 2. Участок автомобильной дороги от примыкания к автомобильной дороге Каширское шоссе до примыкания к автомобильной дороге Москва – Жуковский», утверждена постановлением Правительства Московской области от 30.12.2020 № 1067/44, в редакции от 28.05.2024 № 508-ПП;

«Документация по планировке территории для создания и эксплуатации сети автомобильных дорог общего пользования регионального значения Московской области «Солнцево – Бутово – Видное – Каширское шоссе – Молоково – Лыткарино – Томилино – Красково – Железнодорожный» на платной основе. Элемент 1. Участок автомобильной дороги от примыкания к автомобильной дороге Варшавское шоссе до примыкания к автомобильной дороге Каширское шоссе», утверждена постановлением Правительства Московской области от 30.12.2020 № 1066/42, в редакции от 08.12.2021 № 1301/40;

«Проект планировки территории для реконструкции линейного объекта капитального строительства - Каширское шоссе на участке км 4,4 – поселок Ям в Московской области», утвержден постановлением Правительства Московской области от 27.03.2015 № 176/11, в редакции от 27.09.2022 № 1025/32;

«Документация по планировке территории для строительства участка автомобильной дороги Щербинка – Федюково – Каширское шоссе в Ленинском городском округе и Городском округе

Подольск Московской области», утверждена распоряжением Комитета по архитектуре и градостроительству Московской области от 27.07.2023 № 29РВ-401;

«Проект планировки территории для строительства участка линии рельсового скоростного пассажирского транспорта «Москва-Бутово-Щербинка-Видное» от Проектируемого проезда № 5077 до улицы Белокаменное шоссе города Видное Ленинского городского округа Московской области», утвержден постановлением Правительства Московской области от 18.09.2020 № 633/27;

«Документация по планировке территории, расположенной в границах Ленинского муниципального района Московской области, для размещения объекта «Доверенная сеть связи Министерства обороны Российской Федерации на базе собственных волоконно-оптических линий связи (1-я очередь строительства)» (шифр ВОЛС/ДСС-4Ц-ЗВО/ЮВАО, 2-й пусковой комплекс), в составе проекта планировки территории и проекта межевания территории», утверждена приказом Департамента строительства Министерства обороны РФ от 27.02.2019 № 119;

«Документация по планировке территории для строительства участка линии рельсового скоростного пассажирского транспорта «Москва (ст. м. Царицыно) – аэропорт Домодедово» от транспортной развязки на пересечении с автомобильными дорогами А-105 «Подъездная дорога от Москвы к аэропорту Домодедово», Каширское шоссе – Молоково – Андреевское, Каширское шоссе и до транспортной развязки на пересечении с автомобильными дорогами Горки Ленинские – Чурилково – реабилитационный центр «Детство» и А-105 «Подъездная дорога от г. Москвы к аэропорту Домодедово», утверждена постановлением Правительства Московской области от 25.12.2020 № 1035/42;

«Документация по планировке территории для строительства участка линии рельсового скоростного пассажирского транспорта «Москва (ст. м. Царицыно) – аэропорт Домодедово» от транспортной развязки на пересечении с автомобильными дорогами А-105 «Подъездная дорога от Москвы к аэропорту Домодедово», Каширское шоссе – Молоково – Андреевское, Каширское шоссе и до транспортной развязки на пересечении с автомобильными дорогами Горки Ленинские – Чурилково – реабилитационный центр «Детство» и А-105 «Подъездная дорога от г. Москвы к аэропорту Домодедово», утверждена распоряжением Комитета по архитектуре и градостроительству Московской области от 18.05.2022 № 27РВ-214;

«Проект планировки территории и проект межевания территории по адресу: Московская область, Ленинский городской округ, в части населенных пунктов д. Мисайлово и д. Дальние Пруды», утвержден распоряжением Министерства жилищной политики Московской области от 29.11.2022 № П21/0069-22;

«Документация по планировке территории объекта «Реконструкция автомобильной дороги А-105 подъездная дорога от Москвы к аэропорту «Домодедово», Московская область», утверждена постановлением ФДА Росавтодор Московской области от 18.12.2013 № 2199-р;

«Документация по планировке территории по адресу: Московская область, Ленинский городской округ, д. Богданиха», утверждена распоряжением Министерства жилищной политики Московской области от 21.02.2023 № П21/0014-23;

«Документация по планировке территории для строительства автомобильной дороги Подъезд к д. Богданиха в Ленинском городском округе и городском округе Домодедово Московской области», утверждена распоряжением Комитета по архитектуре и градостроительству Московской области от 14.12.2023 № 29РВ-840;

«Документация по планировке территории для строительства автомобильной дороги Подъезд к д. Богданиха в Ленинском городском округе и городском округе Домодедово Московской области», утверждена постановлением Правительства Московской области от 10.08.2022 № 836/27;

«Документация по планировке территории для размещения участка линии рельсового скоростного пассажирского транспорта «Молоково – Подольск – Домодедово – Раменское» и для строительства участка автомобильной дороги регионального значения «Молоковское шоссе – Нижнее Мячково» в Ленинском городском округе и Раменском городском округе Московской области», утверждена постановлением Правительства Московской области от 17.10.2019 № 751/35, в редакции от 14.12.2023 № 29РВ-840;

«Документация по планировке территории по адресу: Московская область, Ленинский г.о.,

с. Остров», утверждена распоряжением Министерства жилищной политики Московской области от 27.12.2023 № УДПТ52/0104-23;

«Проект планировки территории для размещения линейного объекта капитального строительства – автомобильной дороги МКАД – Дзержинский – Лыткарино», утвержден постановлением Правительства Московской области от 26.08.2014 № 685/32, в редакции от 04.05.2022 № 449/15;

«Проект планировки территории для размещения линейного объекта капитального строительства – автомобильной дороги Лыткарино – Томилино – Красково – Железнодорожный», утвержден постановлением Правительства Московской области от 03.02.2015 № 39/3;

«Проект планировки территории для размещения линейного объекта капитального строительства – транспортной развязки на пересечении Лыткаринского шоссе и магистрали М-5 «Урал» в Люберецком муниципальном районе Московской области», утвержден постановлением Правительства Московской области от 30.10.2013 № 896/47;

«Документация по планировке территории по адресу: Московская область, г.о. Люберцы, п. Мирный», утверждена распоряжением Министерством жилищной политики Московской области от 27.12.2023 № УДПТ33/0105-23;

«Проект планировки территории и проект межевания территории по адресу: Московская область, Люберецкий муниципальный район, городское поселение Томилино, рабочий поселок Томилино, пос. Север», утвержден постановлением Министерства строительства Московской области от 10.02.2017 № П14/309;

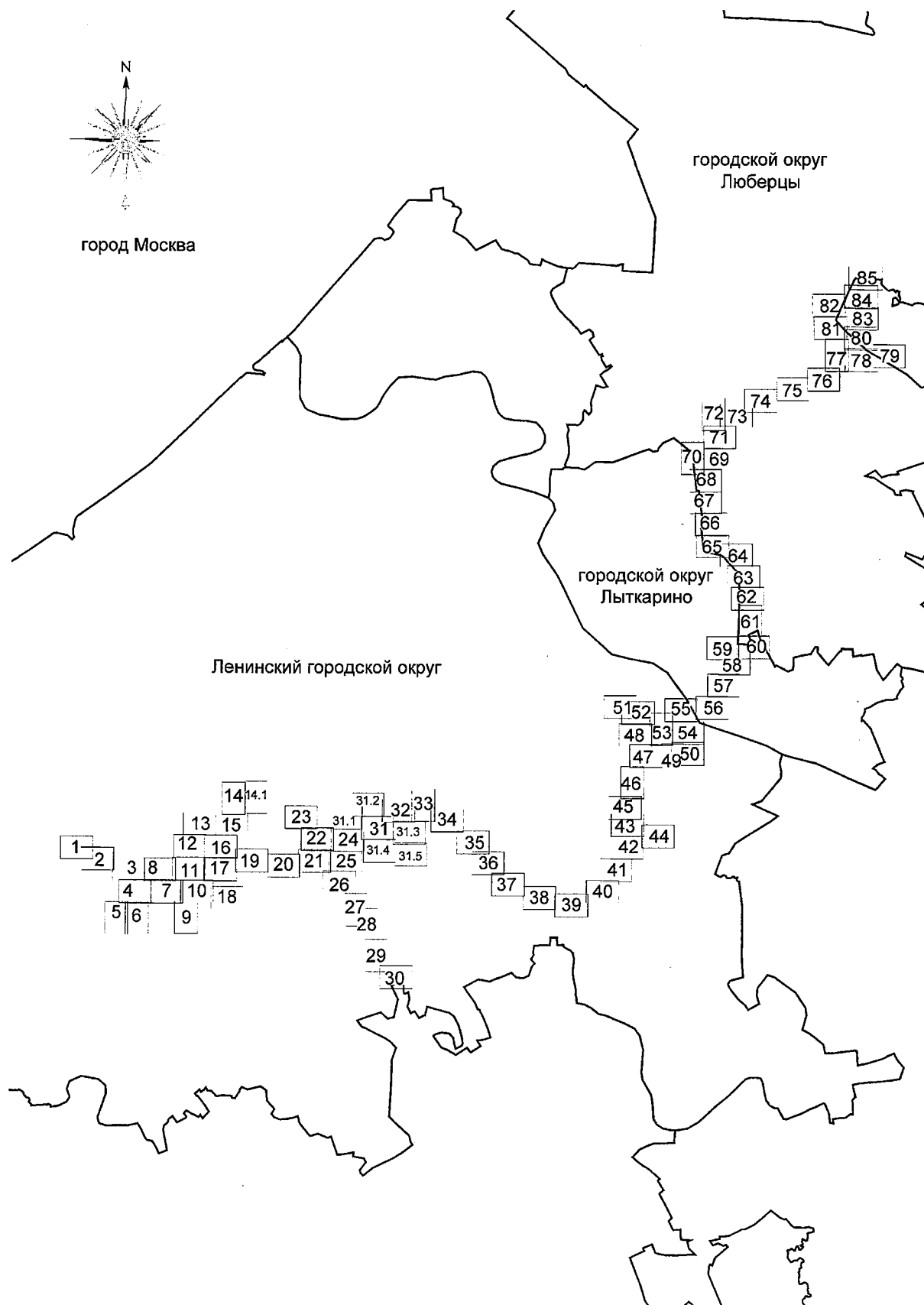
«Документации по планировке территории объекта «Строительство и реконструкция автомобильной дороги М-5 «Урал» – от Москвы через Рязань, Пензу, Самару, Уфу до Челябинска. Строительство автомобильной дороги М-5 «Урал» - от Москвы через Рязань, Пензу, Самару, Уфу до Челябинска на участке обхода п. Октябрьский с мостом через реку Москва км 28 – км 37, Московская область»», утверждена распоряжением ФДА Росавтодор от 16.09.2016 № 1912-р;

«Проект планировки территории для размещения линейного объекта капитального строительства - автомобильной дороги Лыткарино – Томилино – Красково – Железнодорожный», утвержден постановлением Правительства Московской области от 03.02.2015 № 39/3;

«Проект планировки территории и проект межевания территории под многоквартирную застройку по адресу: Московская область, Раменский район, сельское поселение Вереysкое, д. Михнево», утвержден постановлением Администрации Раменского муниципального района Московской области от 23.07.2014 № 1883.

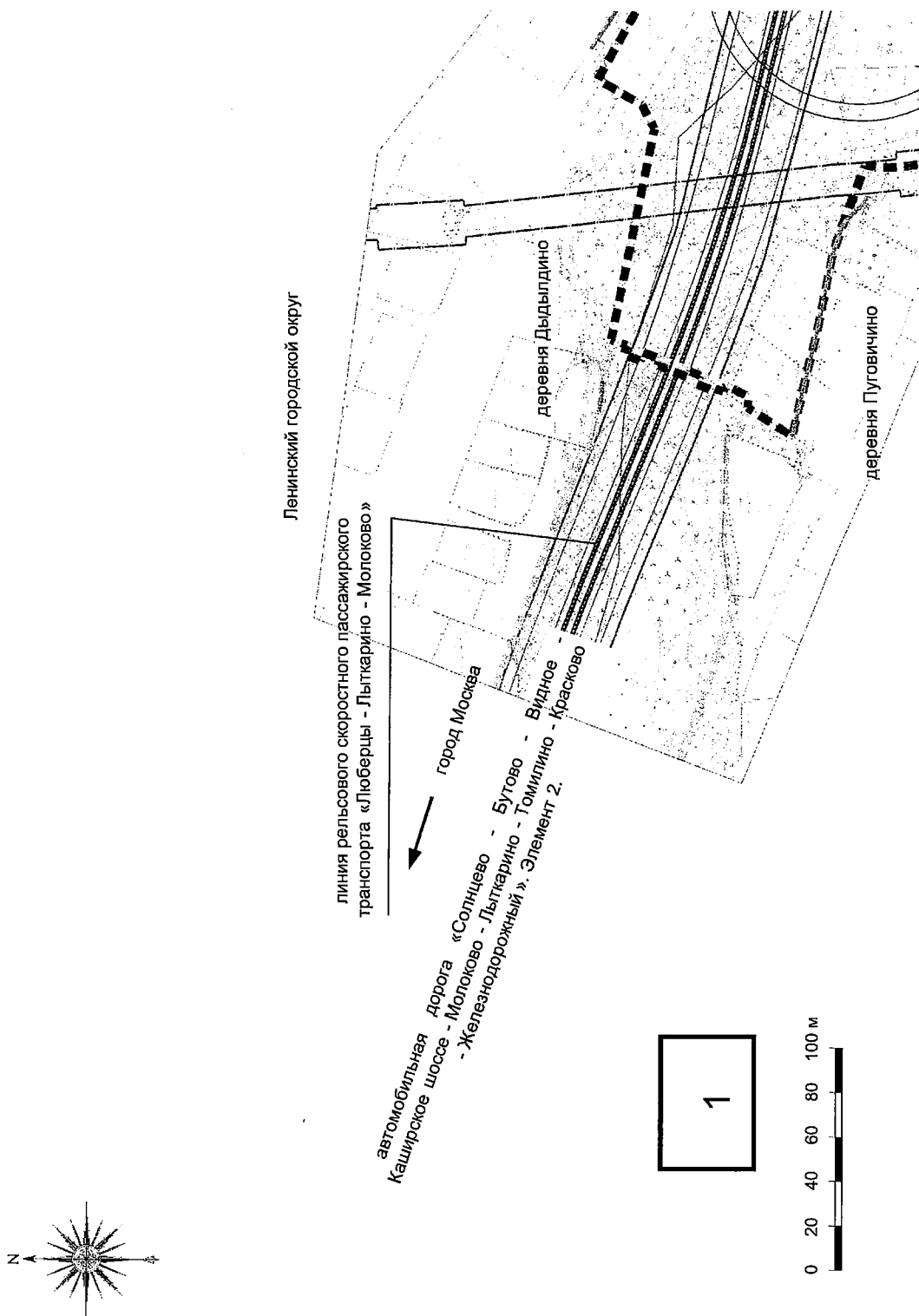
Документация по планировке территории для создания и эксплуатации сети автомобильных дорог общего пользования регионального значения Московской области «Солнцево – Бутово – Видное – Каширское шоссе – Молоково – Лыткарино – Томилино – Красково – Железнодорожный» на платной основе. Элемент 2.

Схема расположения листов



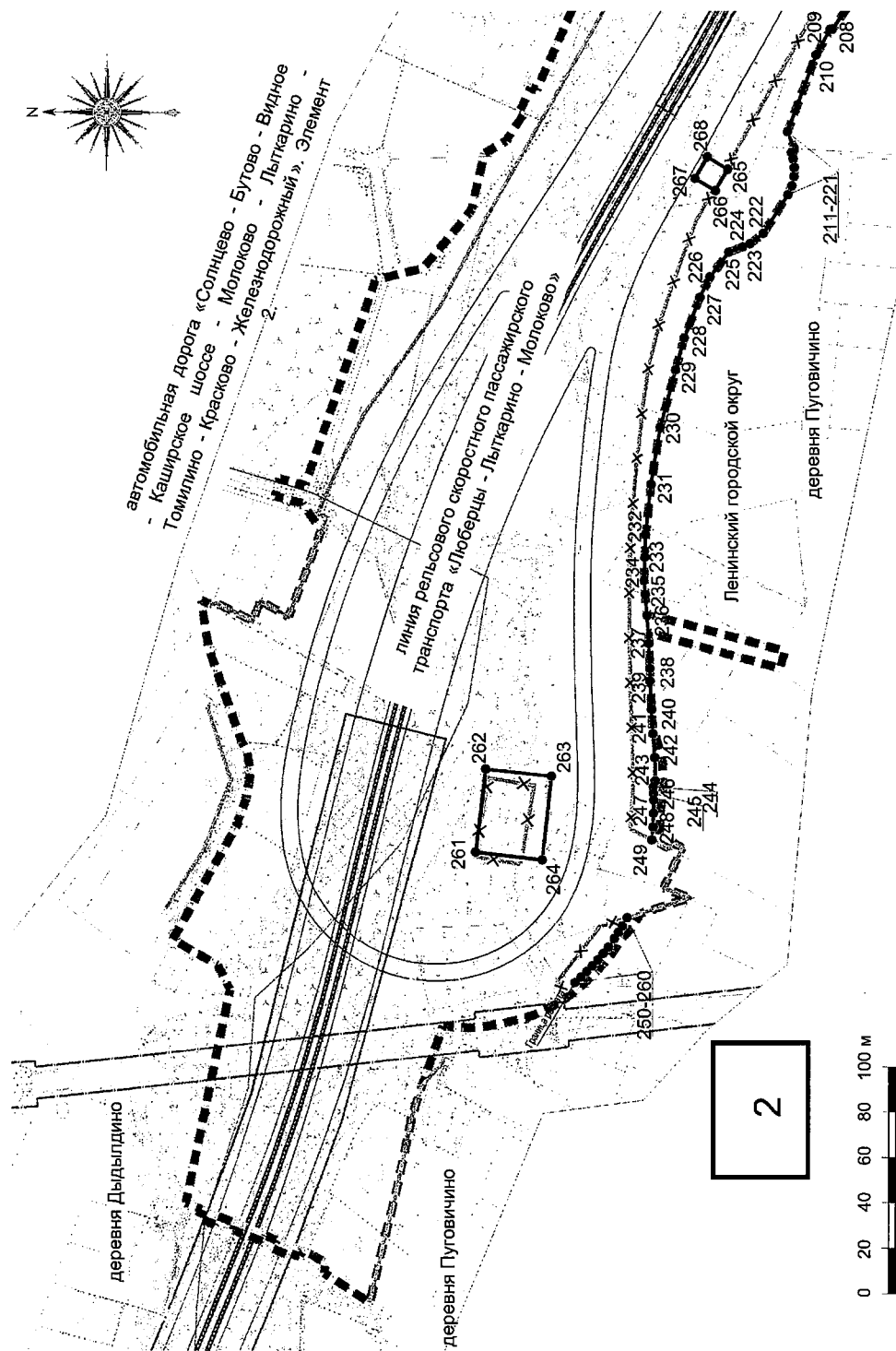
Документация по планировке территории для создания и эксплуатации сети автомобильных дорог общего пользования регионального значения Московской области «Солнцево – Бутово – Видное – Каширское шоссе – Молоково – Лыткарино – Томилино – Красково – Железнодорожный» на платной основе. Элемент 2.

Чертеж красных линий



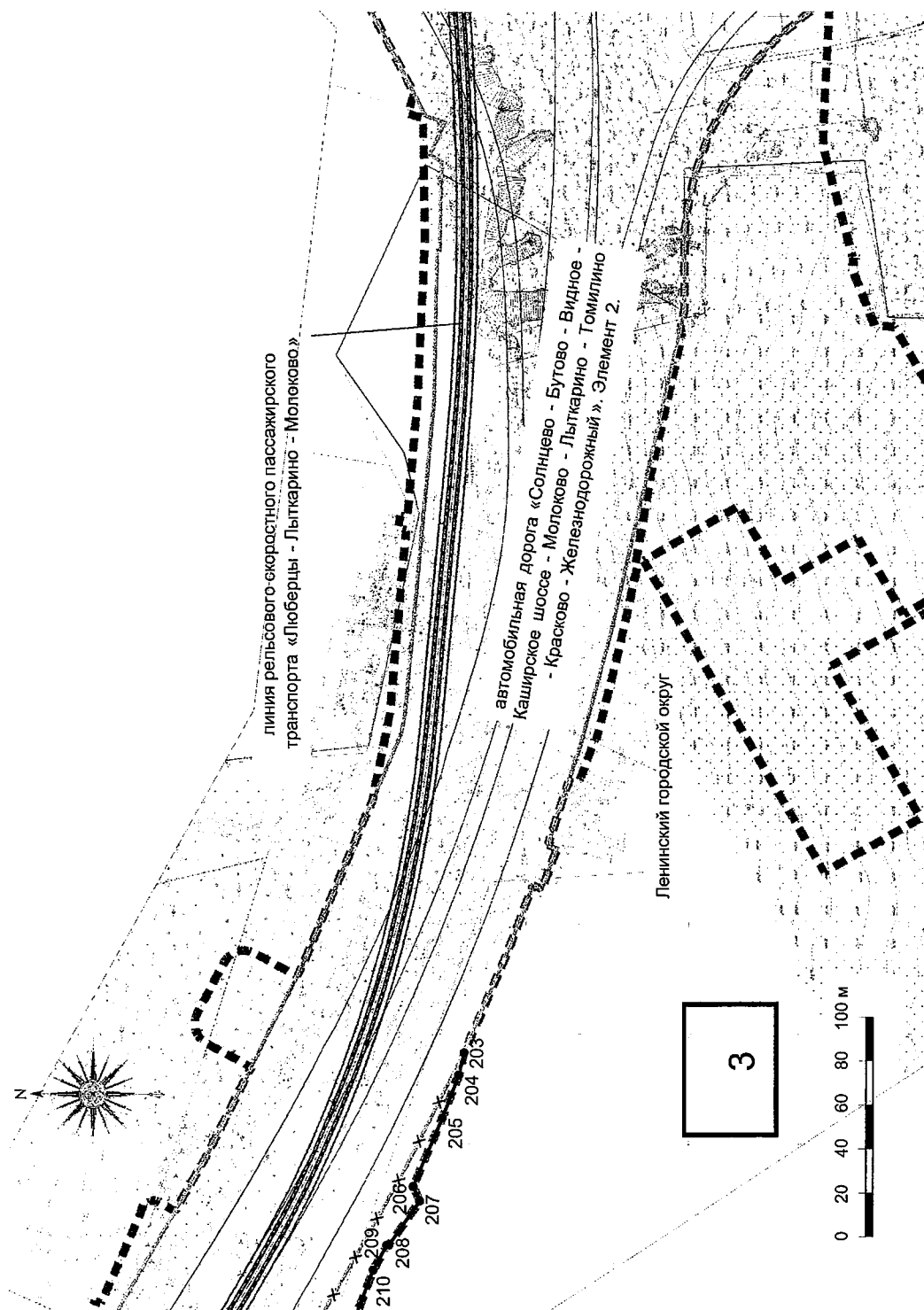
Документация по планировке территории для создания и эксплуатации сети автомобильных дорог общего пользования регионального значения Московской области «Солнцево – Видное – Бутово – Каширское шоссе – Молоково – Лыткарино – Томилино – Красково – Железнодорожный» на платной основе. Элемент 2.

Чертеж красных линий



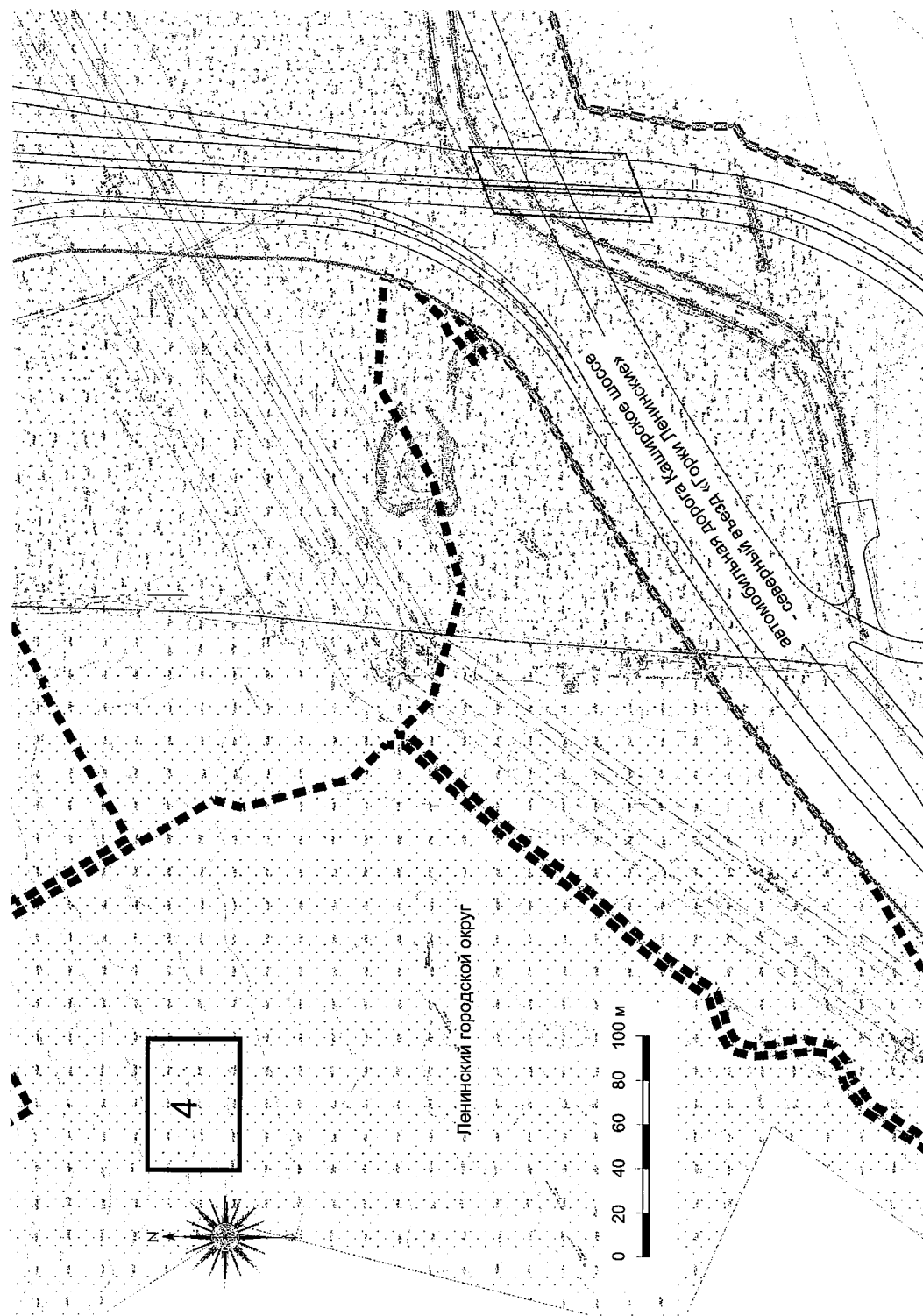
Документация по планировке территории для создания и эксплуатации сети автомобильных дорог общего пользования регионального значения Московской области «Солнцево – Бутово – Видное – Каширское шоссе – Молоково – Лыткарино – Томилино – Красково – Железнодорожный» на платной основе. Элемент 2.

Чертеж красных линий



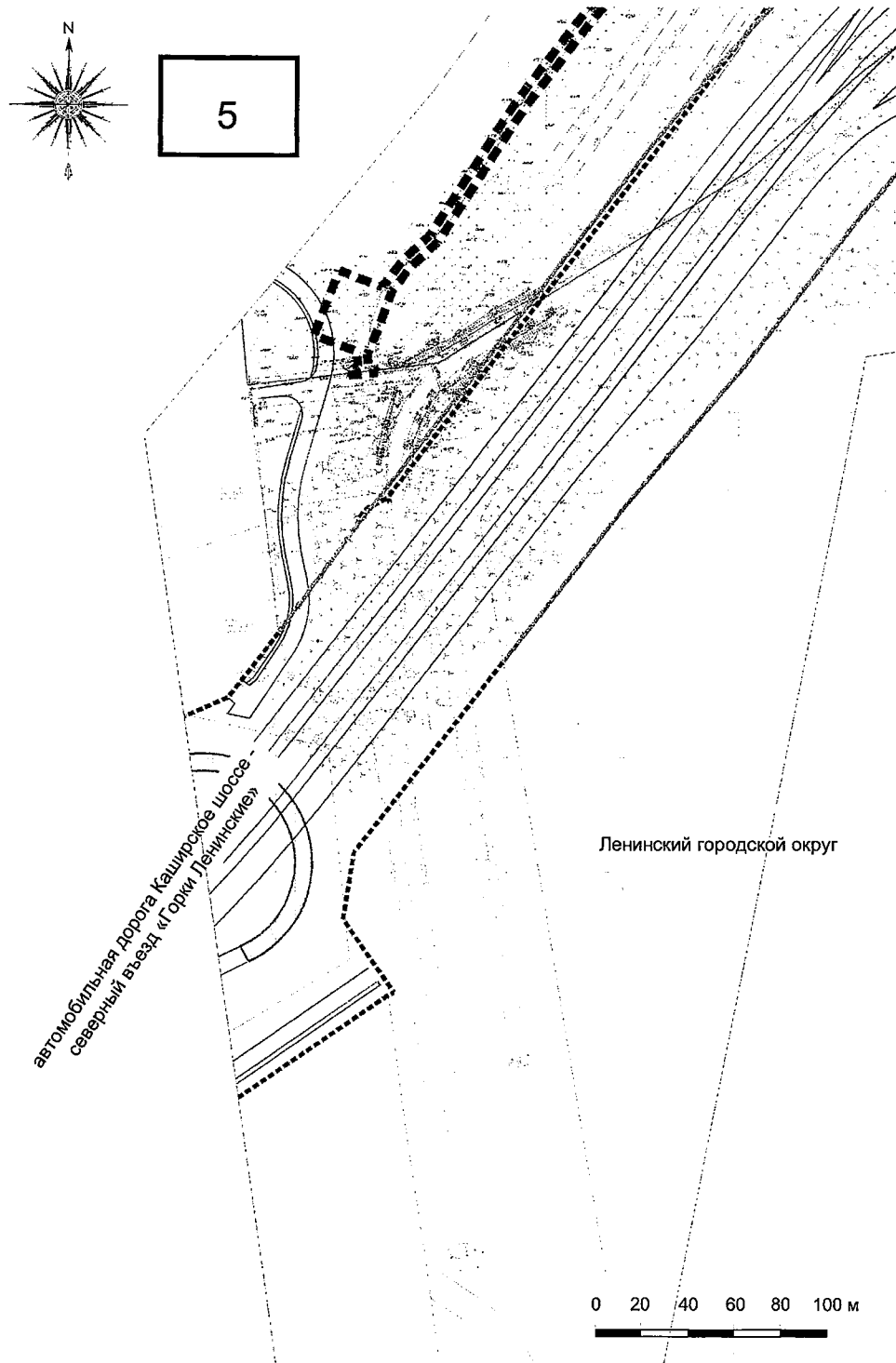
Документация по планировке территории для создания и эксплуатации сети автомобильных дорог общего пользования регионального значения Московской области «Солнцево – Бутово – Видное – Каширское шоссе – Молоково – Лыткарино – Томилино – Красково – Железнодорожный» на платной основе. Элемент 2.

Чертеж красных линий



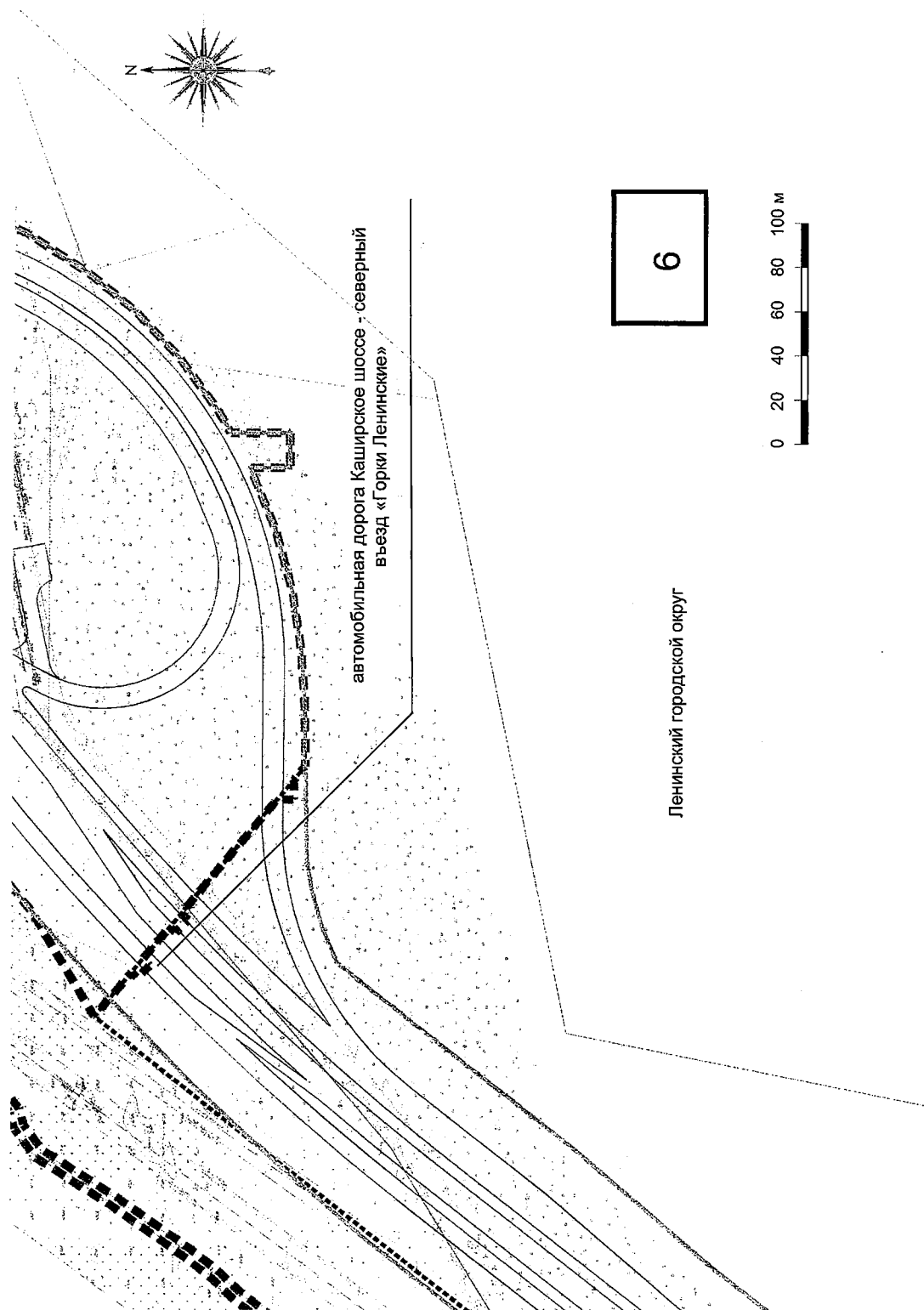
Документация по планировке территории для создания и эксплуатации сети автомобильных
дорог общего пользования регионального значения Московской области «Солнцево –
Бутово – Видное – Каширское шоссе – Молоково – Лыткарино – Томилино – Красково –
Железнодорожный» на платной основе. Элемент 2.

Чертеж красных линий



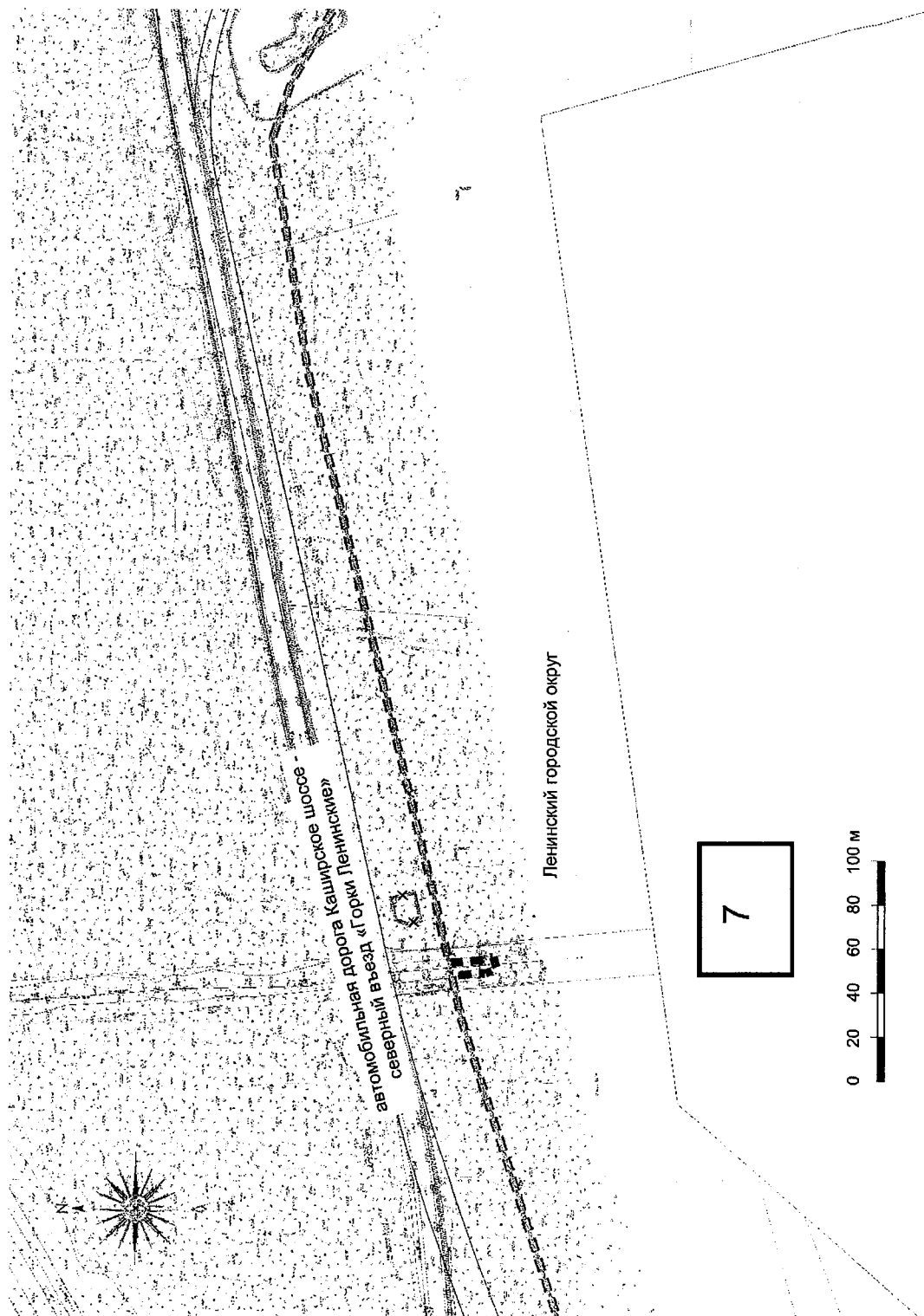
Документация по планировке территории для создания и эксплуатации сети автомобильных дорог общего пользования регионального значения Московской области «Солнцево – Бутово – Видное – Каширское шоссе – Молоково – Лыткарино – Троицкое – Красково – Железнодорожный» на платной основе. Элемент 2.

Чертеж красных линий



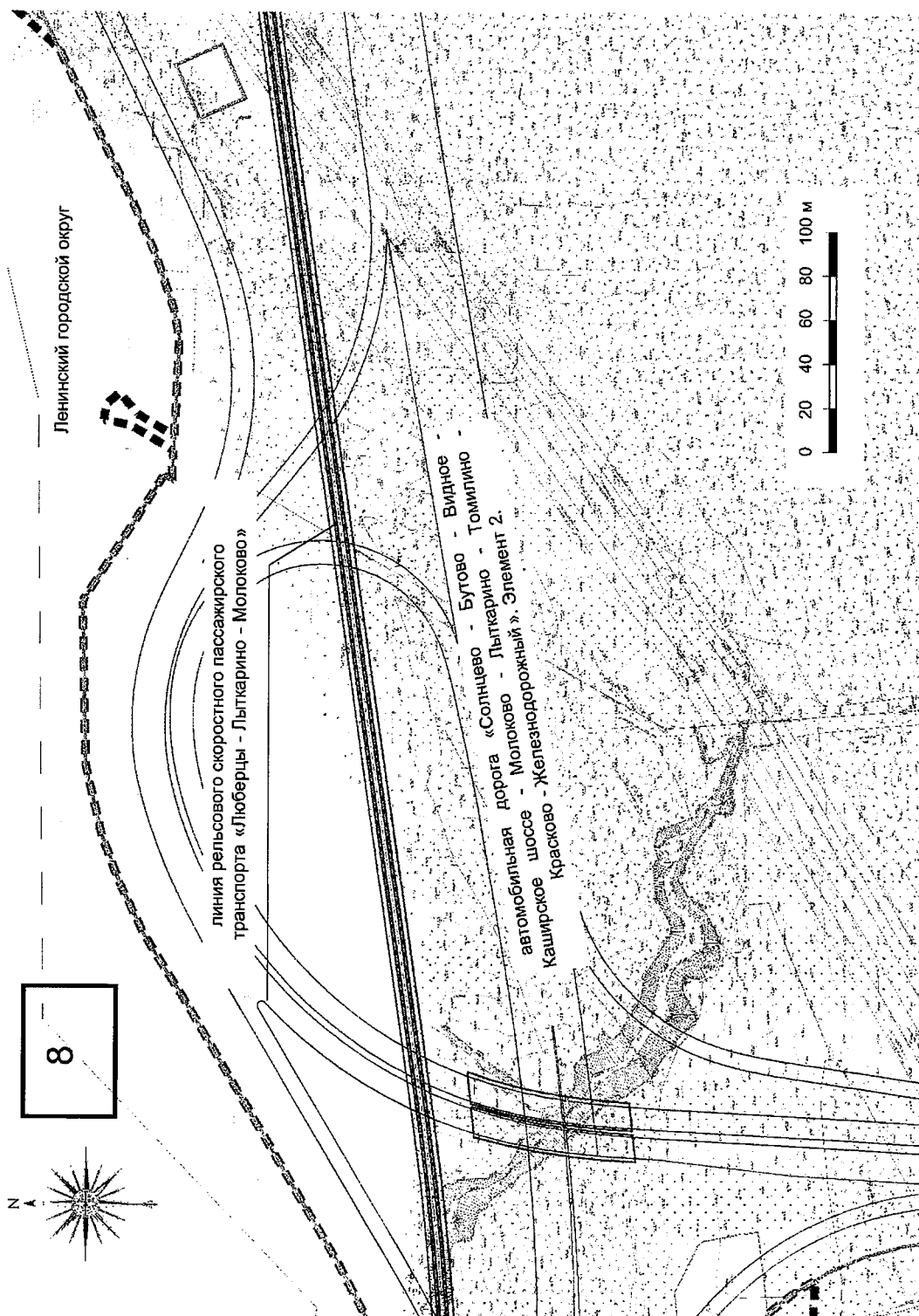
Документация по планировке территории для создания и эксплуатации сети автомобильных дорог общего пользования регионального значения Московской области «Солнцево – Бутово – Видное – Каширское шоссе – Молоково – Лыткарино – Томилино – Красково – Железнодорожный» на платной основе. Элемент 2.

Чертеж красных линий



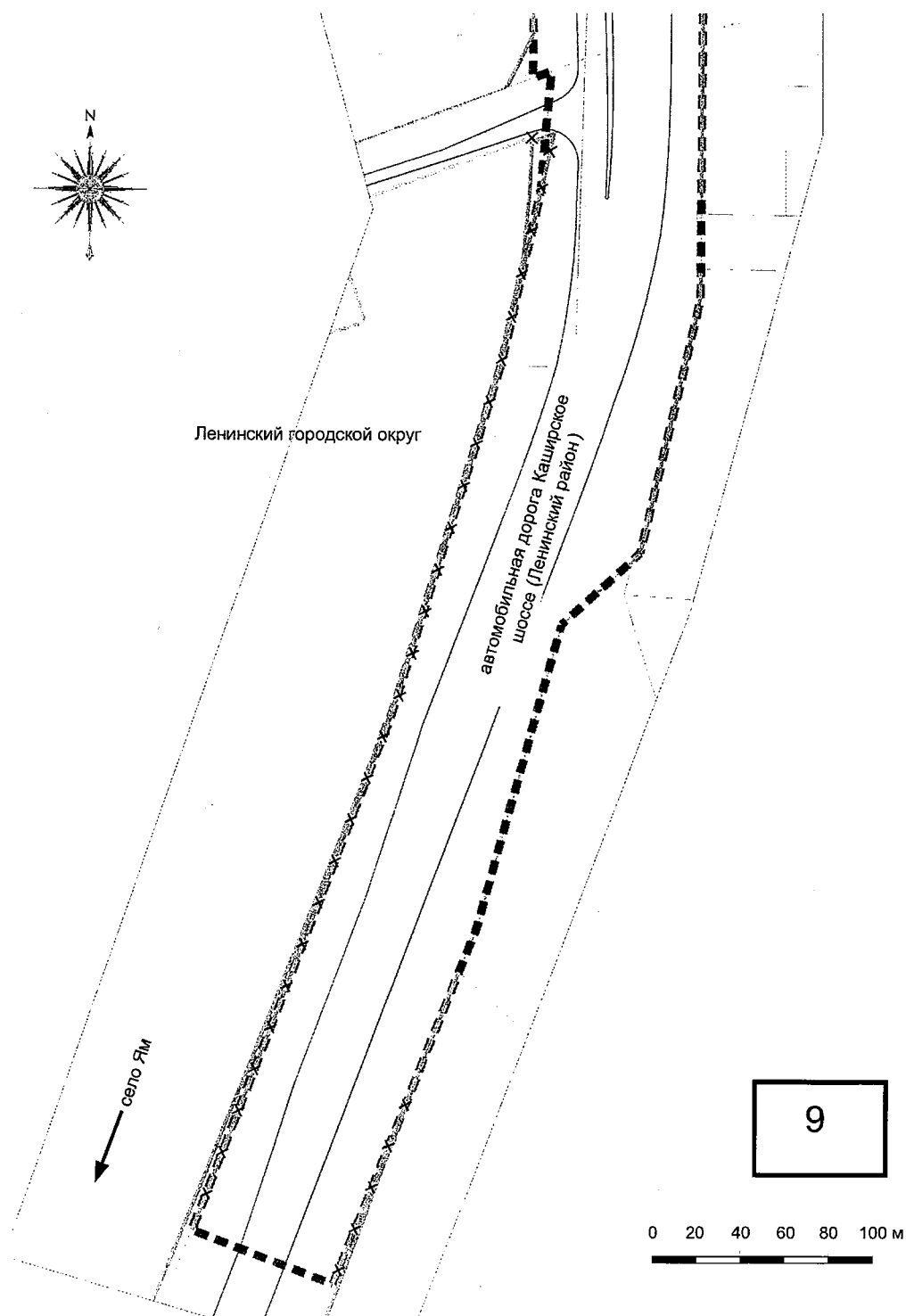
Документация по планировке территории для создания и эксплуатации сети автомобильных дорог общего пользования регионального значения Московской области «Солнцево – Видное – Бутово – Каширское шоссе – Молоково – Лыткарино – Томилино – Красково – Железнодорожный» на платной основе. Элемент 2.

Чертеж красных линий



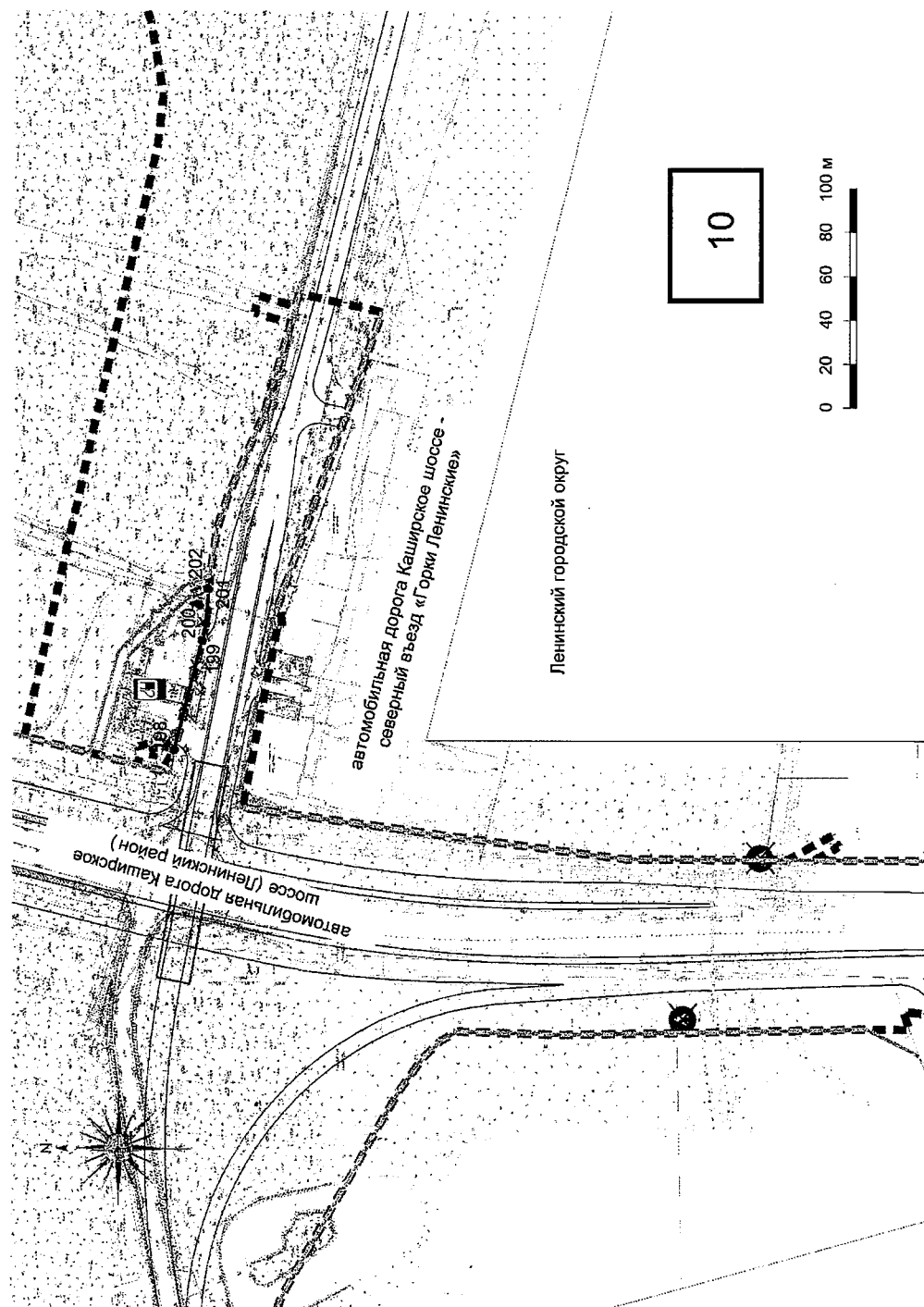
Документация по планировке территории для создания и эксплуатации сети автомобильных дорог общего пользования регионального значения Московской области «Солнцево – Бутово – Видное – Каширское шоссе – Молоково – Лыткарино – Томилино – Красково – Железнодорожный» на платной основе. Элемент 2.

Чертеж красных линий



Документация по планировке территории для создания и эксплуатации сети автомобильных дорог общего пользования регионального значения Московской области «Солнцево – Бутово – Видное – Каширское шоссе – Молоково – Лыткарино – Томилино – Красково – Железнодорожный» на платной основе. Элемент 2.

Чертеж красных линий



автомобильная дорога «Солнцево - Бутovo - Видное - Видное - Томитино - Томитино - Видное»

линия рельсового скоростного пассажирского транспорта «Люберцы - Лыткарино - Молоково»

автомобильная дорога Каширское шоссе (Ленинский район)

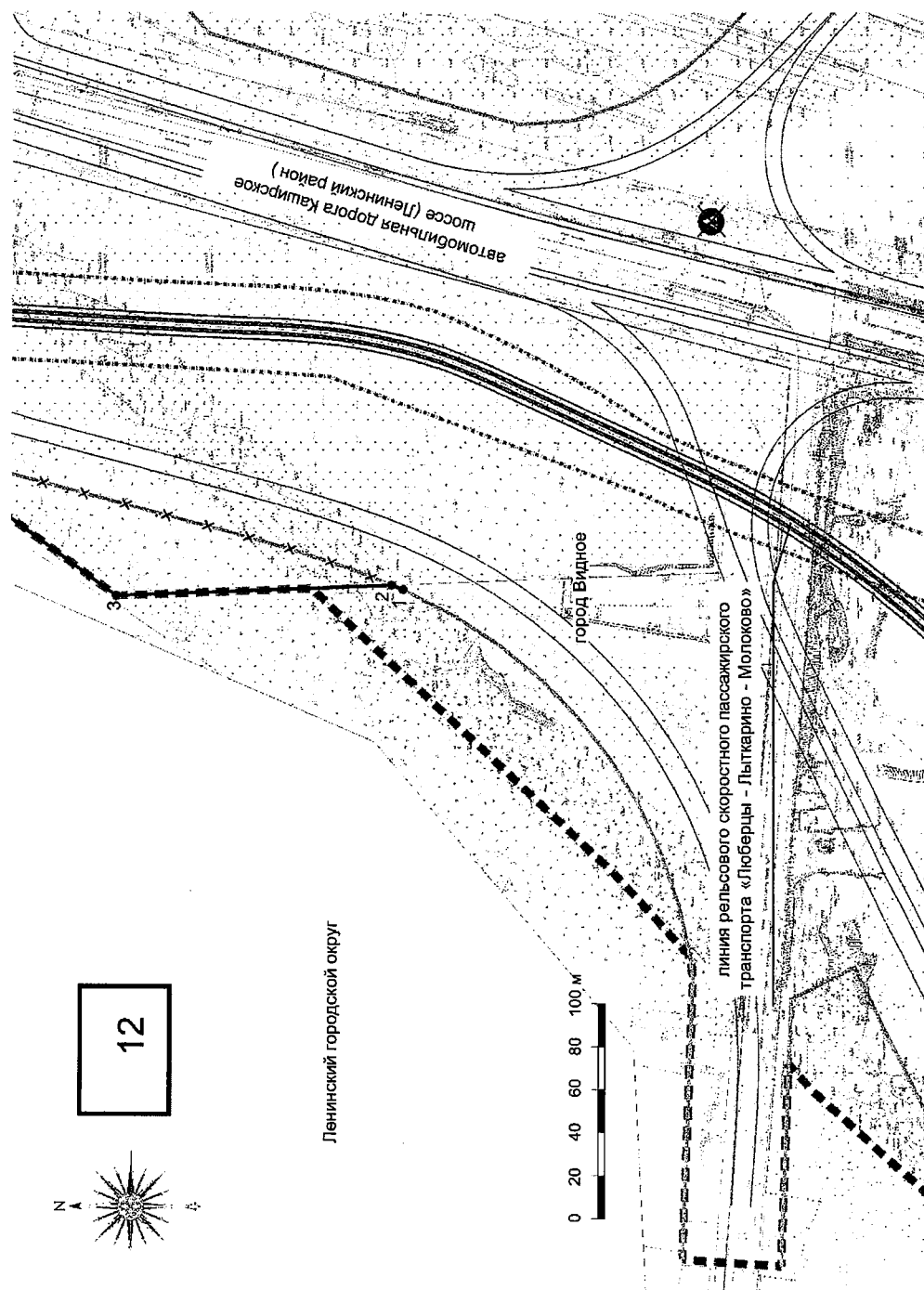
0 20 40 60 80 100 м

Ленинский городской округ

11

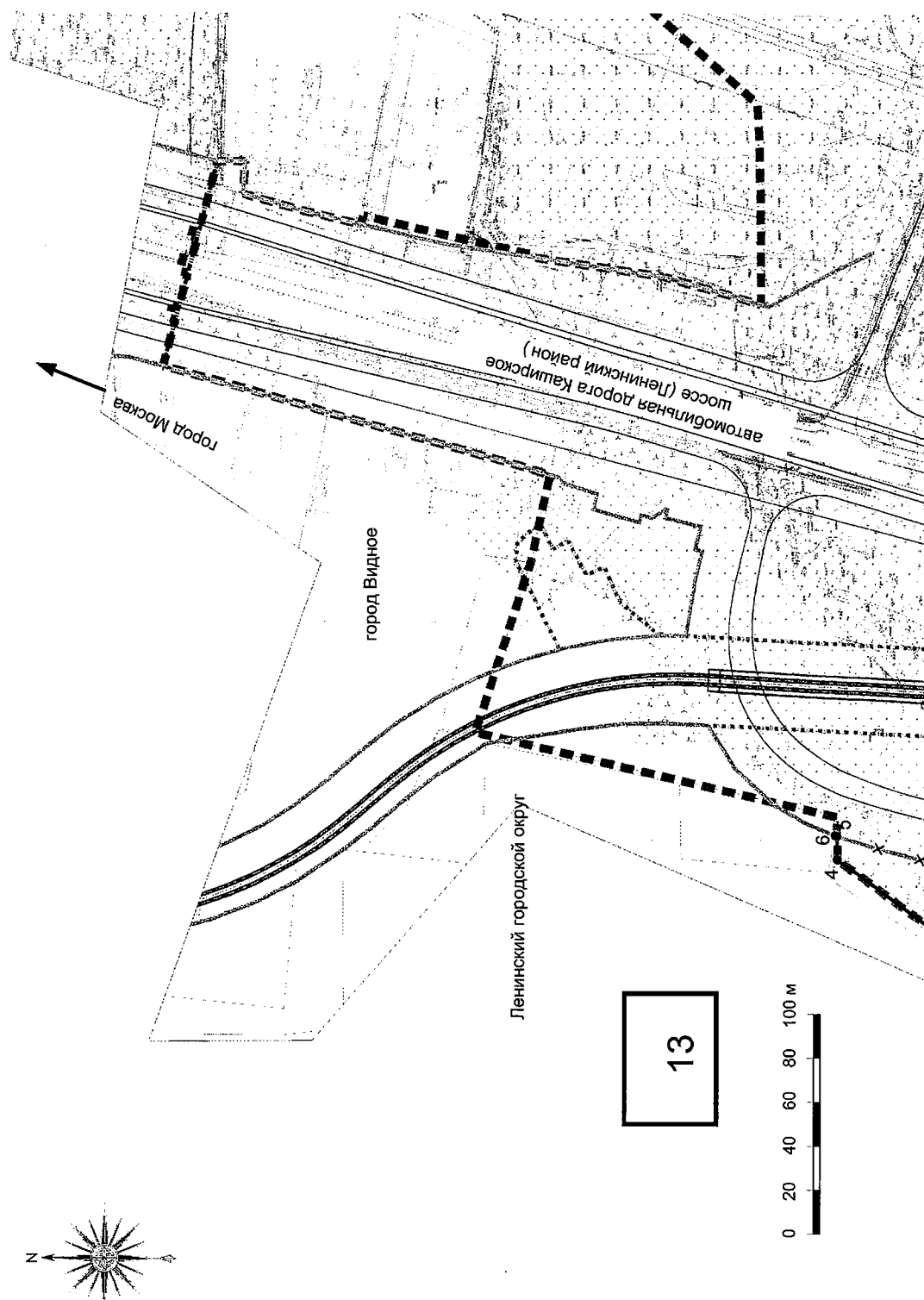
Документация по планировке территории для создания и эксплуатации сети автомобильных дорог общего пользования регионального значения Московской области «Солнцево – Бутово – Видное – Каширское шоссе – Молоково – Лыткарино – Томилино – Красково – Железнодорожный» на платной основе. Элемент 2.

Чертеж красных линий



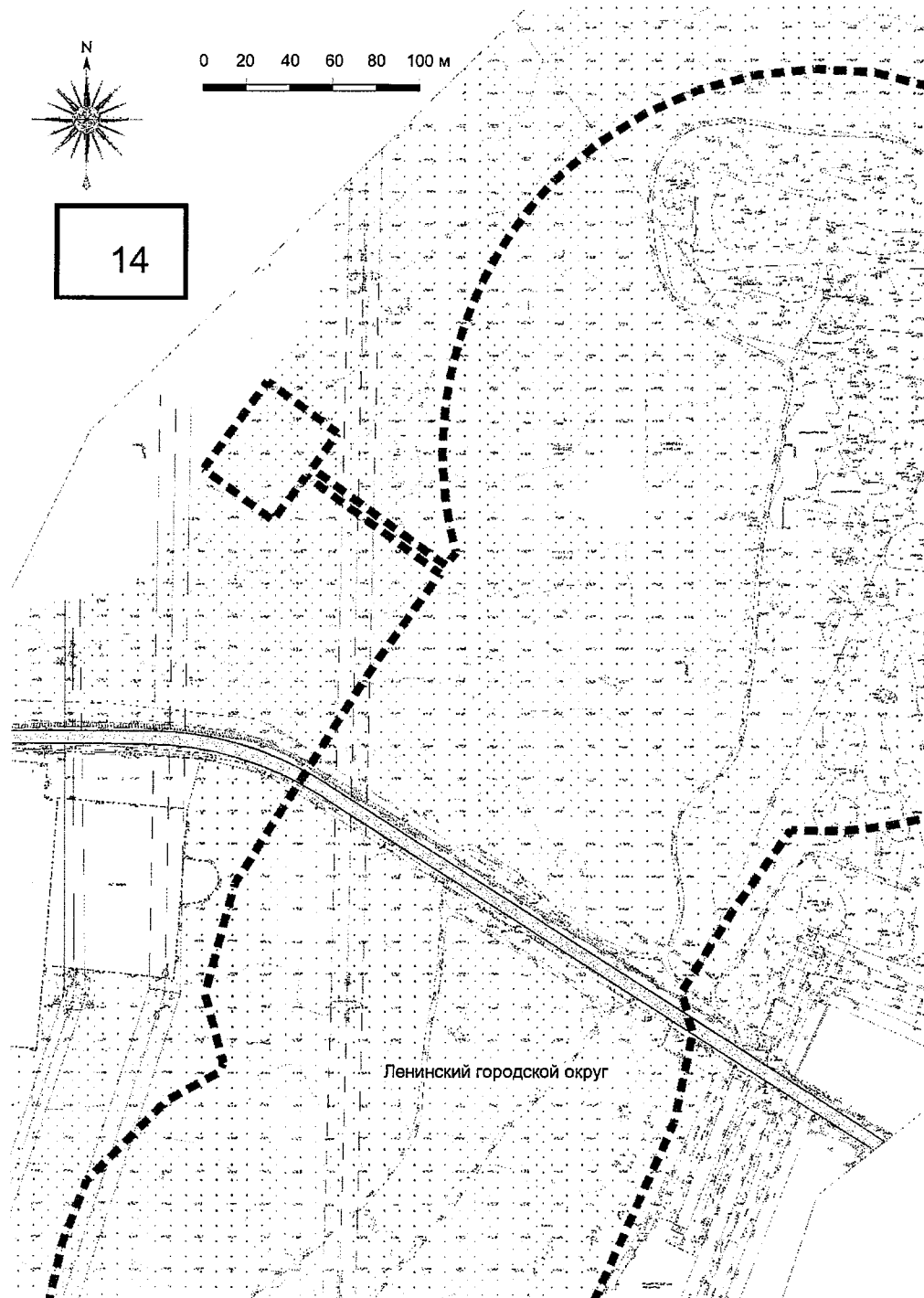
Документация по планировке территории для создания и эксплуатации сети автомобильных дорог общего пользования регионального значения Московской области «Солнцево – Видное – Каширское шоссе – Молоково – Лыткарино – Томилино – Красково – Железнодорожный» на платной основе. Элемент 2.

Чертеж красных линий



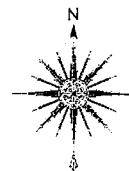
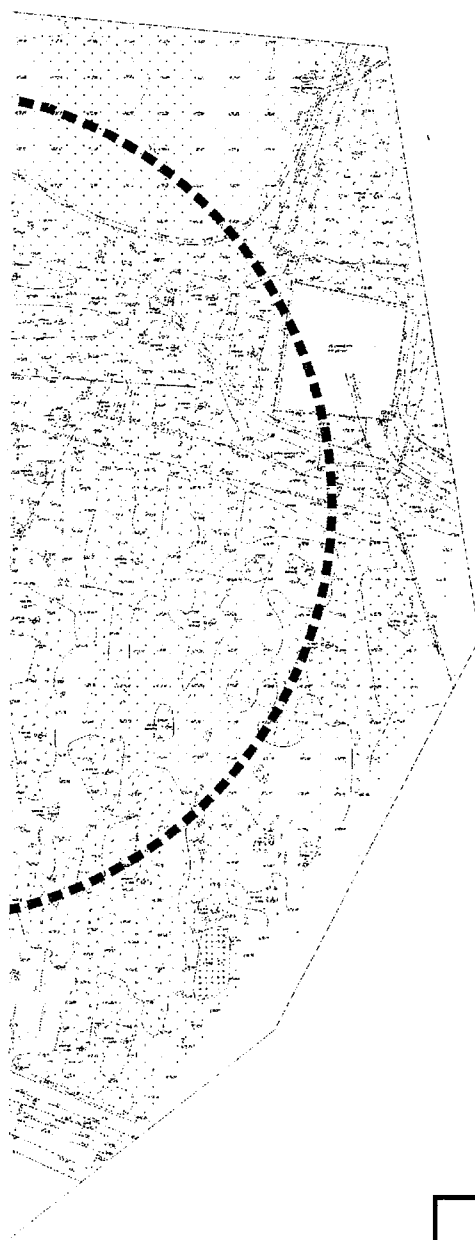
**Документация по планировке территории для создания и эксплуатации сети автомобильных
дорог общего пользования регионального значения Московской области «Солнцево –
Бутово – Видное – Каширское шоссе – Молоково – Лыткарино – Томилино – Красково –
Железнодорожный» на платной основе. Элемент 2.**

Чертеж красных линий



**Документация по планировке территории для создания и эксплуатации сети автомобильных
дорог общего пользования регионального значения Московской области «Солнцево –
Бутово – Видное – Каширское шоссе – Молоково – Лыткарино – Томилино – Красково –
Железнодорожный» на платной основе. Элемент 2.**

Чертеж красных линий



14.1

Ленинский
городской округ

0 20 40 60 80 100 м

A horizontal scale bar with vertical tick marks at intervals of 20 units. The numbers 0, 20, 40, 60, 80, and 100 are placed above the bar, with 'м' (meters) at the end.

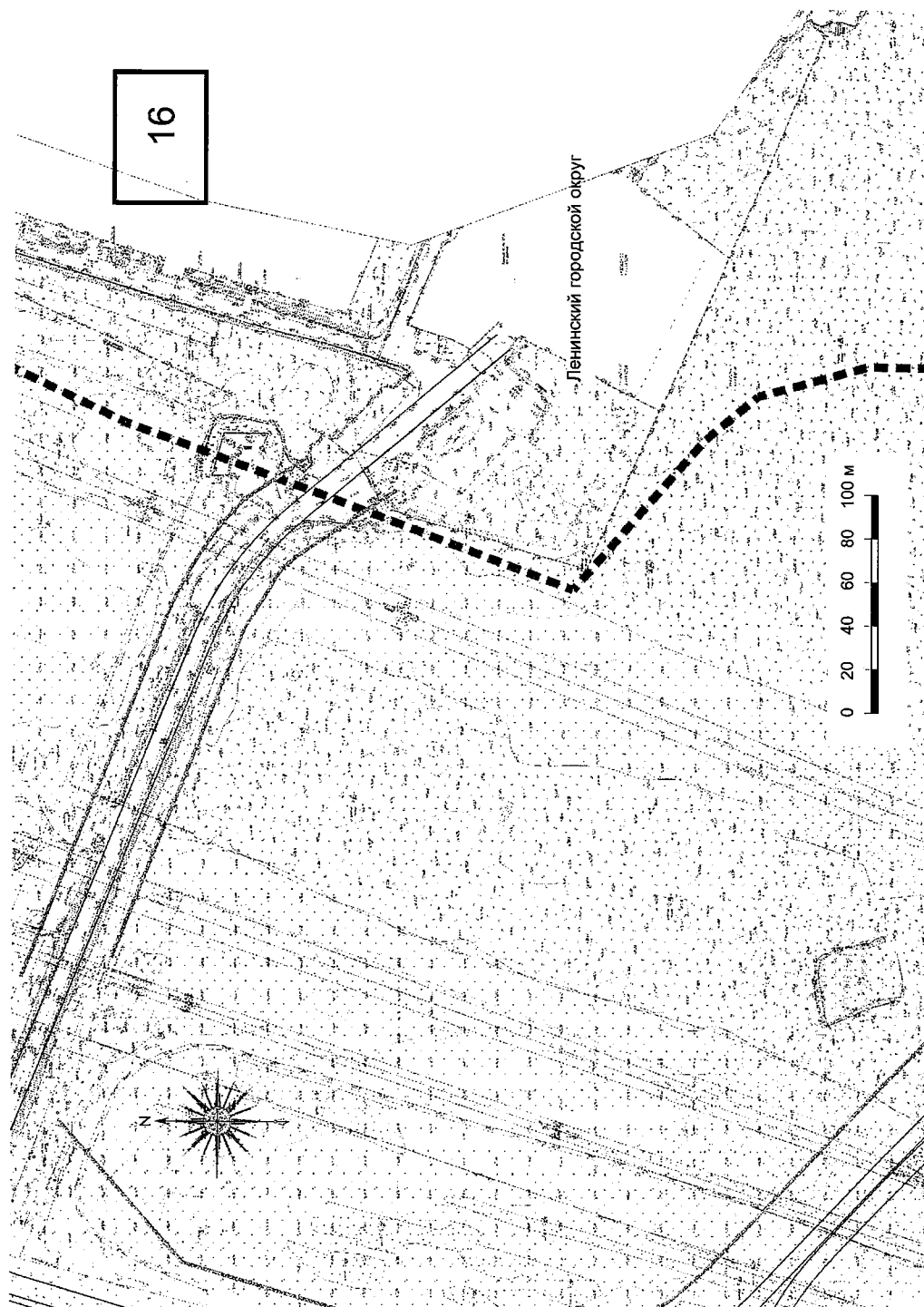
Документация по планировке территории для создания и эксплуатации сети автомобильных дорог общего пользования регионального значения Московской области «Солнцево – Бутово – Видное – Каширское шоссе – Молоково – Лыткарино – Томилино – Красково – Железнодорожный» на платной основе. Элемент 2.

Чертеж красных линий



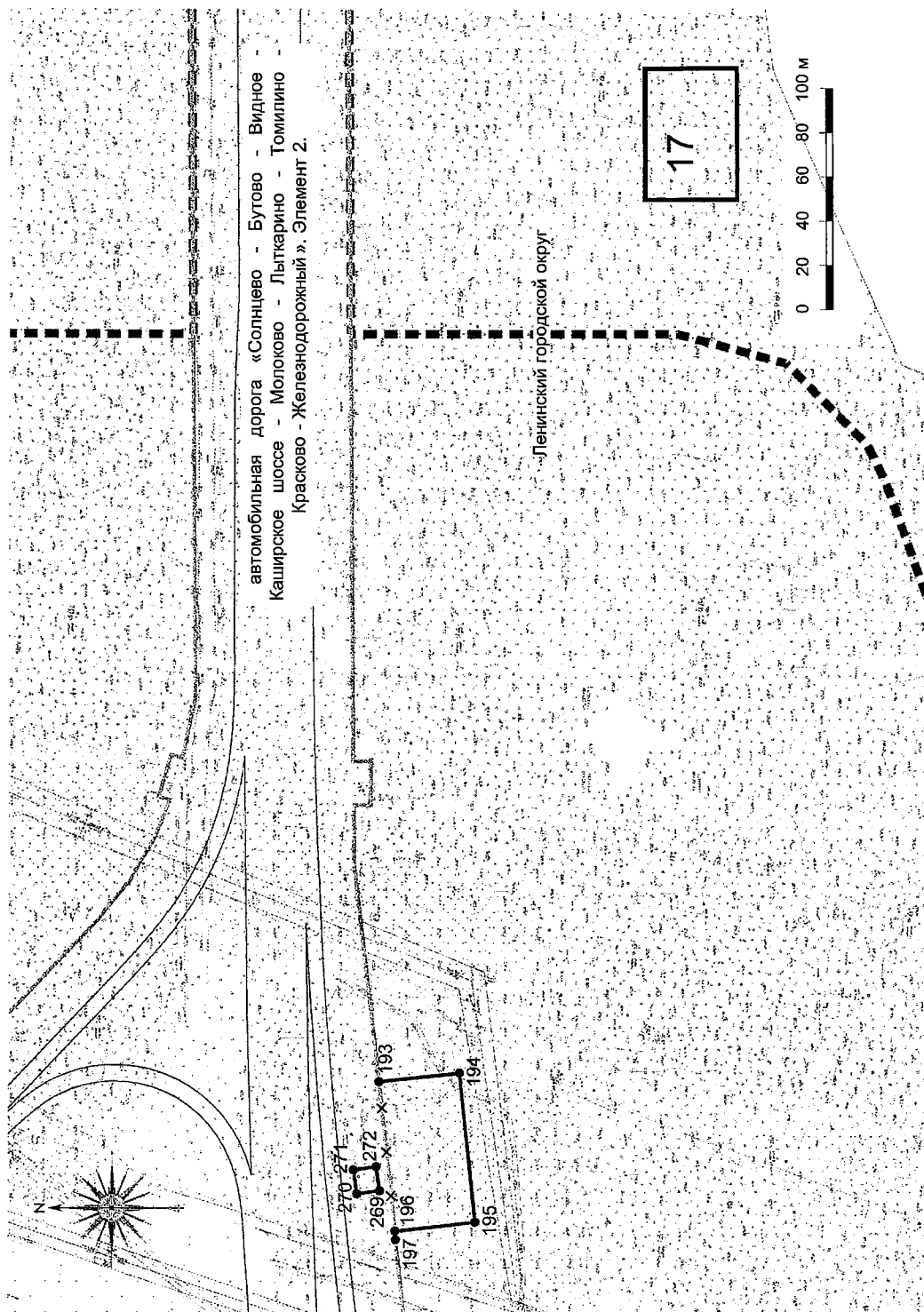
Документация по планировке территории для создания и эксплуатации сети автомобильных дорог общего пользования регионального значения Московской области «Солнцево – Бутово – Видное – Каширское шоссе – Молоково – Лыткарино – Томилино – Красково – Железнодорожный» на платной основе. Элемент 2.

Чертеж красных линий



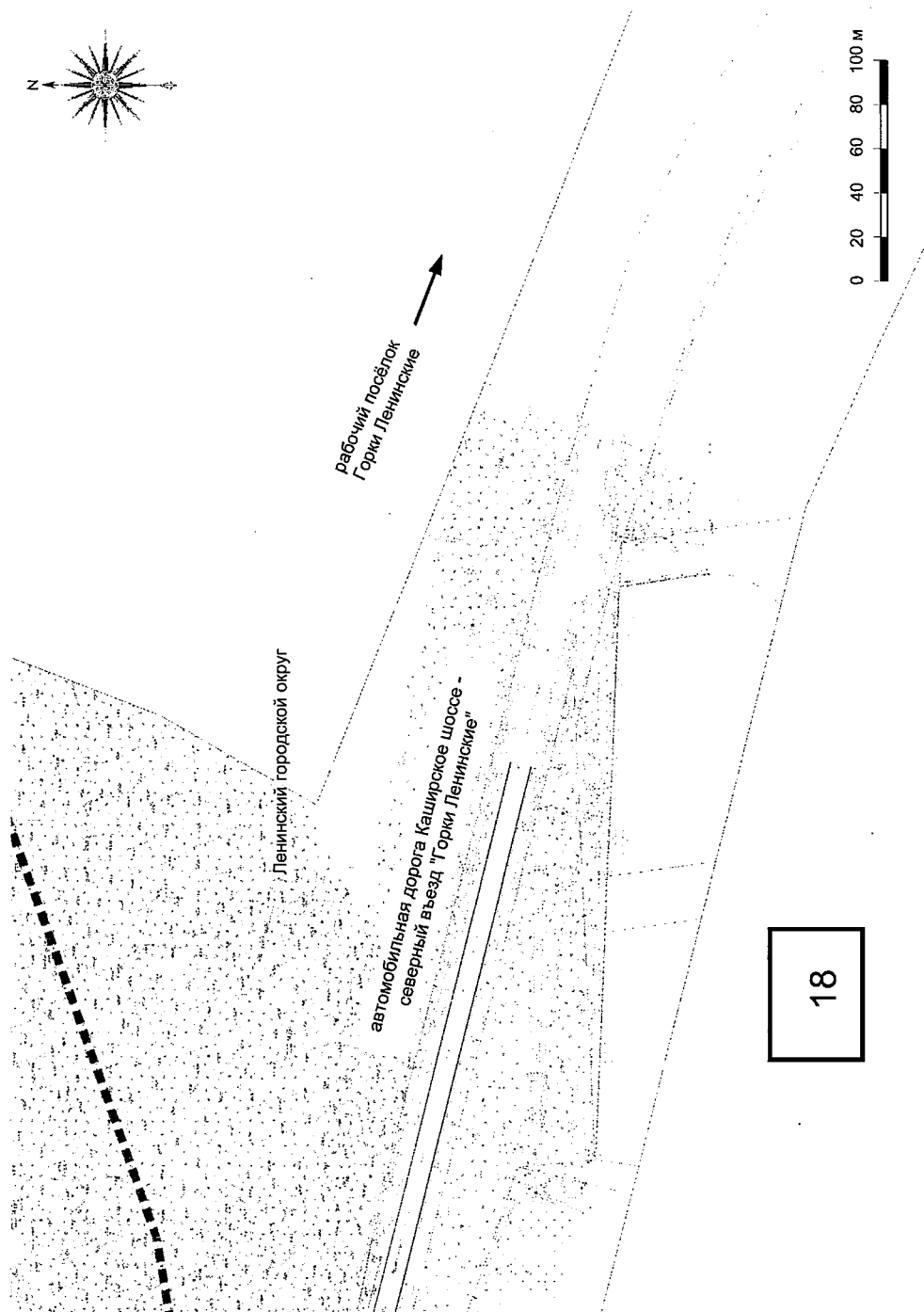
Документация по планировке территории для создания и эксплуатации сети автомобильных дорог общего пользования регионального значения Московской области «Солнцево – Видное – Бутово – Видное – Каширское шоссе – Молоково – Лыткарино – Томилино – Красково – Железнодорожный» на платной основе. Элемент 2.

Чертеж красных линий



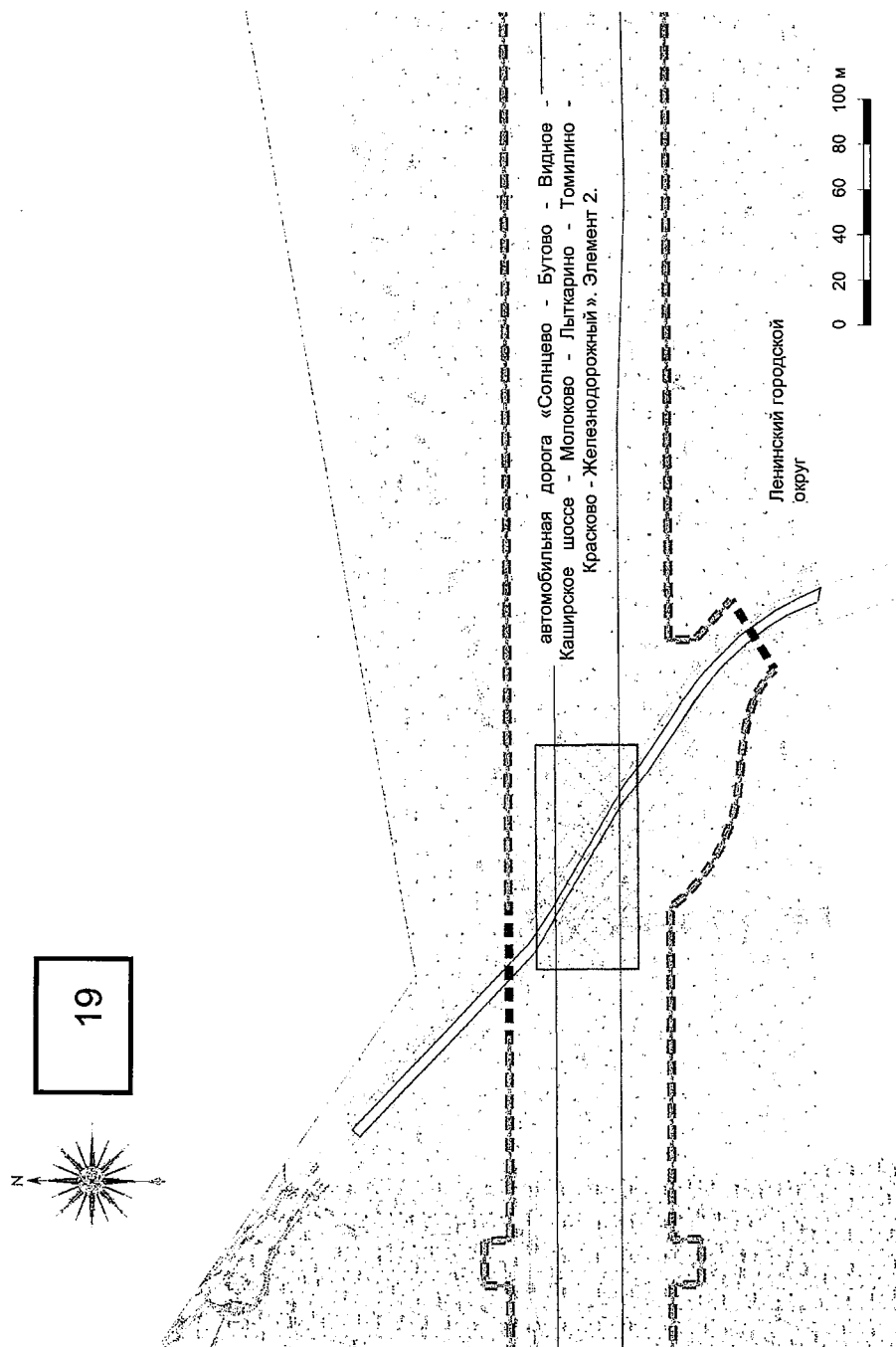
Документация по планировке территории для создания и эксплуатации сети автомобильных дорог общего пользования регионального значения Московской области «Солнцево – Бутово – Видное – Каширское шоссе – Молоково – Лыткарино – Томилино – Красково – Железнодорожный» на платной основе. Элемент 2.

Чертеж красных линий



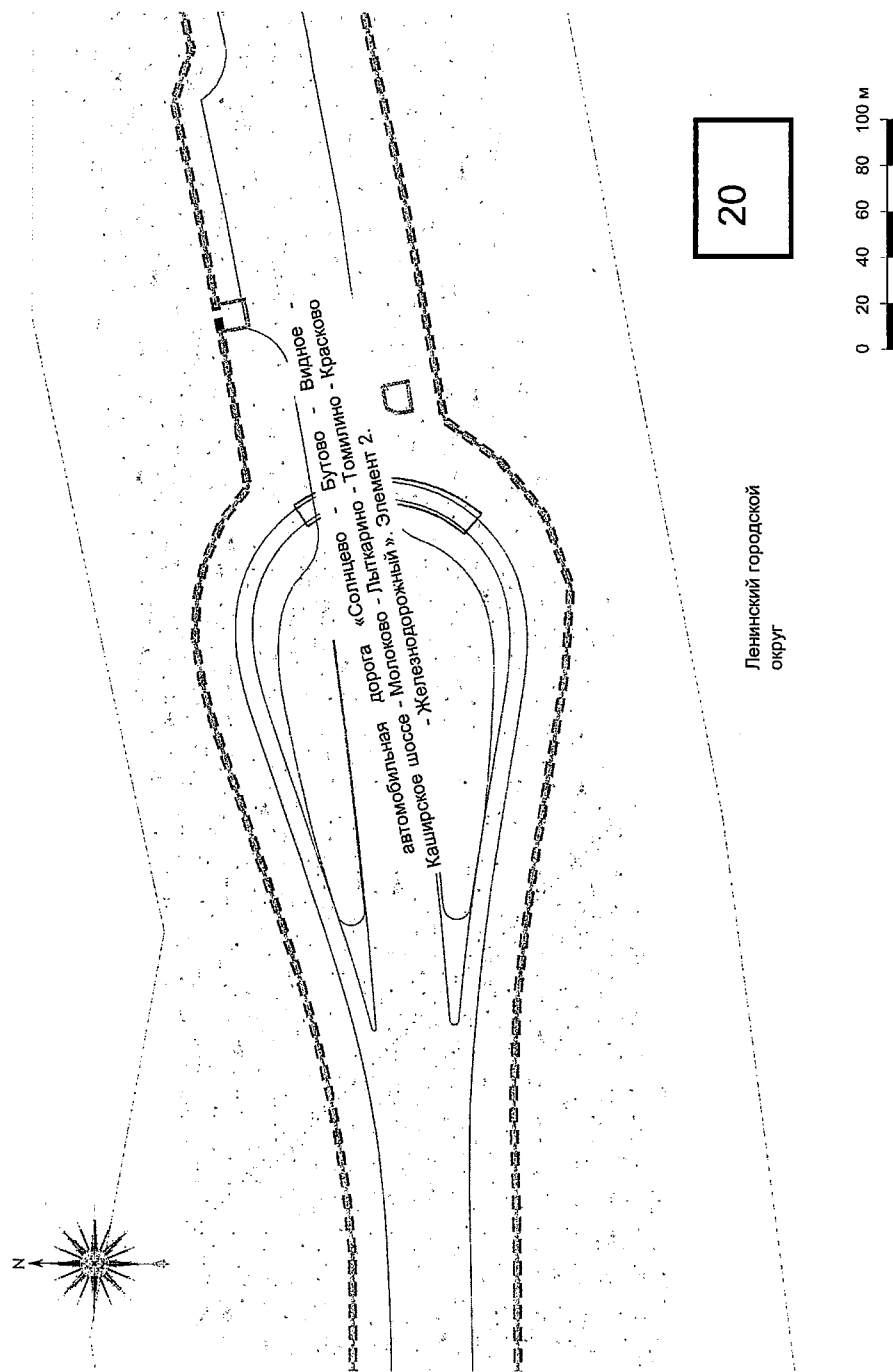
Документация по планировке территории для создания и эксплуатации сети автомобильных дорог общего пользования регионального значения Московской области «Солнцево – Видное – Бутово – Каширское шоссе – Молоково – Лыткарино – Томилино – Красково – Железнодорожный» на платной основе. Элемент 2.

Чертеж красных линий



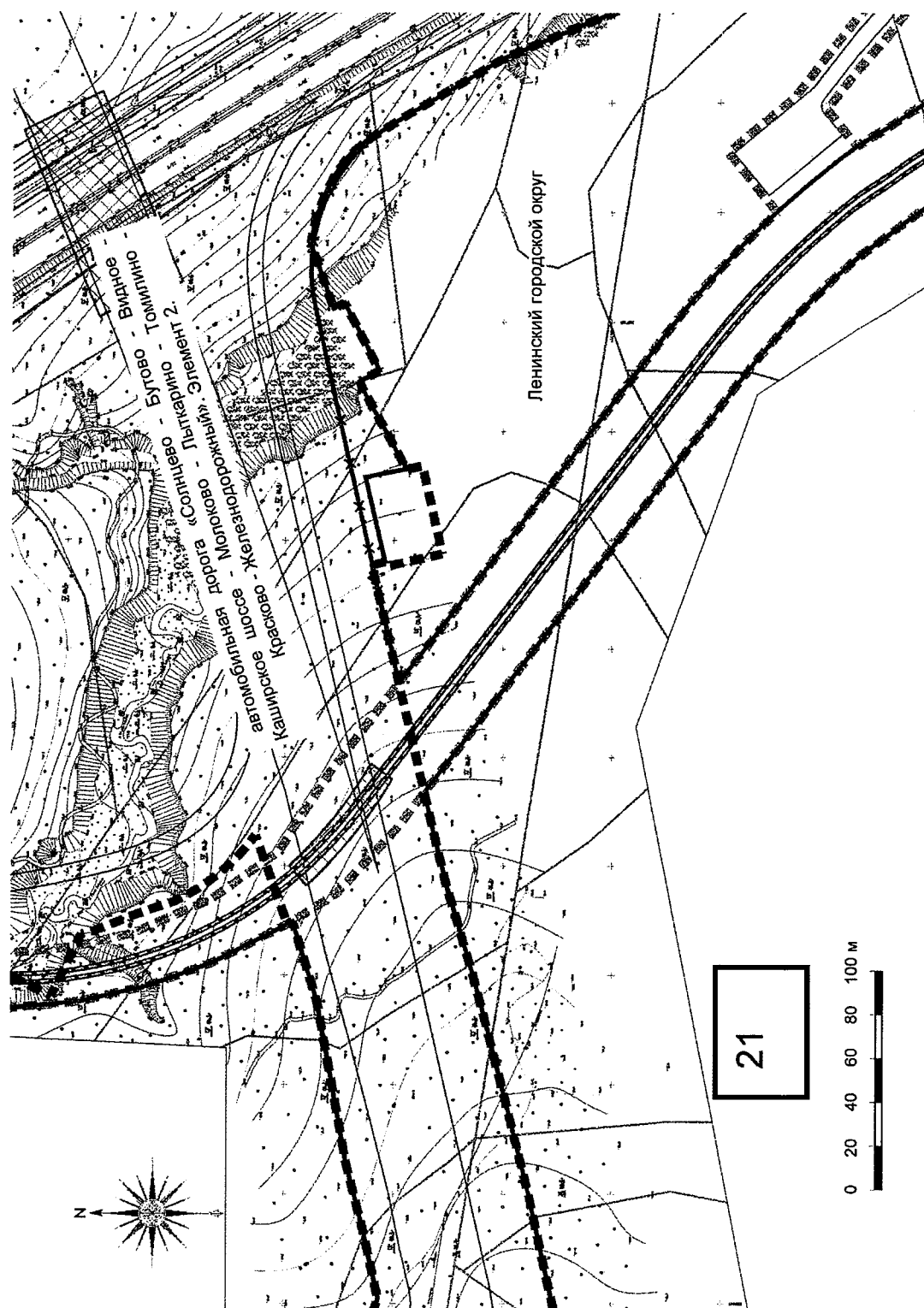
Документация по планировке территории для создания и эксплуатации сети автомобильных дорог общего пользования регионального значения Московской области «Солнцево – Видное – Бутово – Каширское шоссе – Молоково – Лыткарино – Томилино – Красково – Железнодорожный» на платной основе. Элемент 2.

Чертеж красных линий



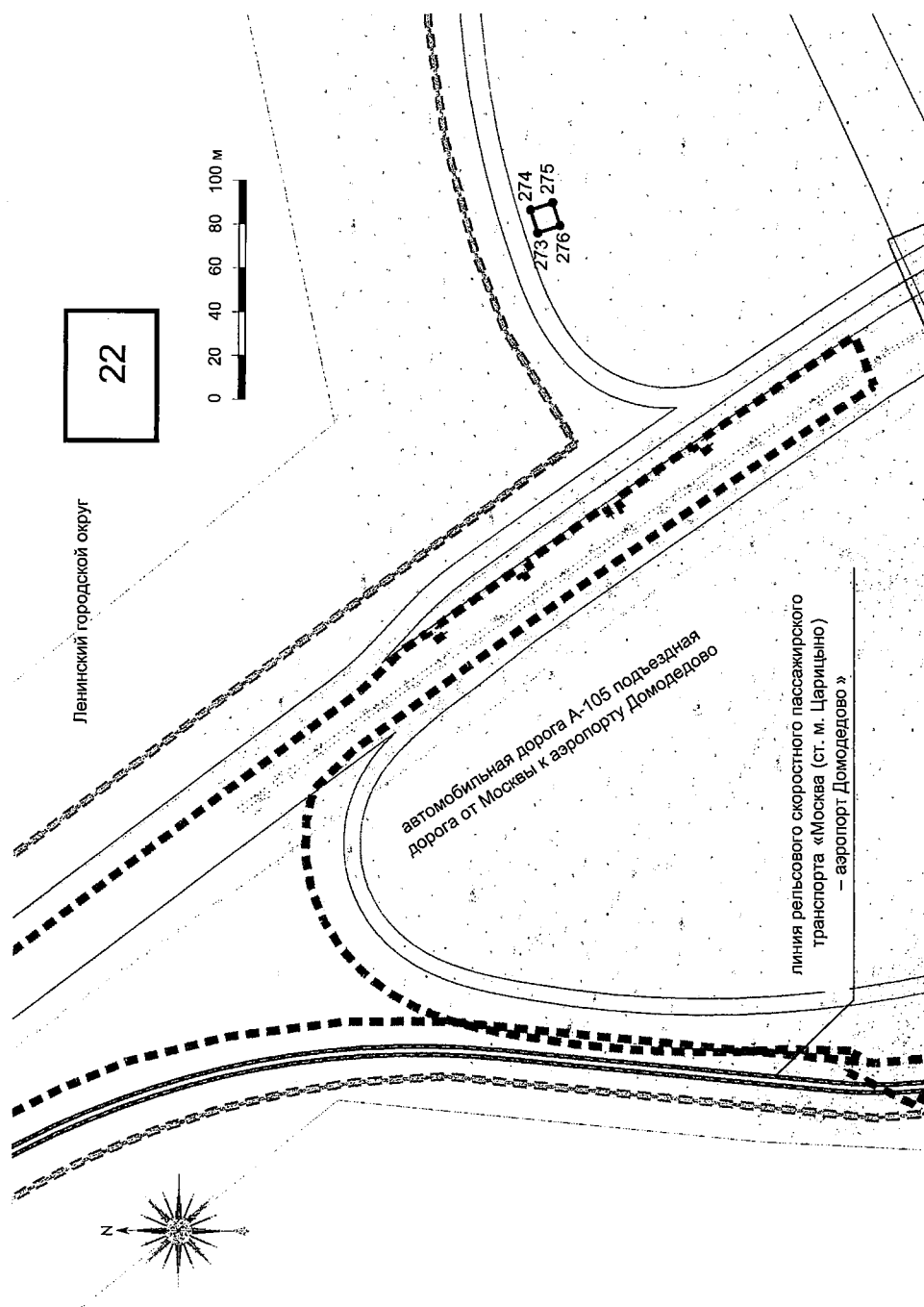
Документация по планировке территории для создания и эксплуатации сети автомобильных дорог общего пользования регионального значения Московской области «Солнцево – Видное – Бутово – Каширское шоссе – Молоково – Лыткарино – Томилино – Красково – Железнодорожный» на платной основе. Элемент 2.

Чертеж красных линий



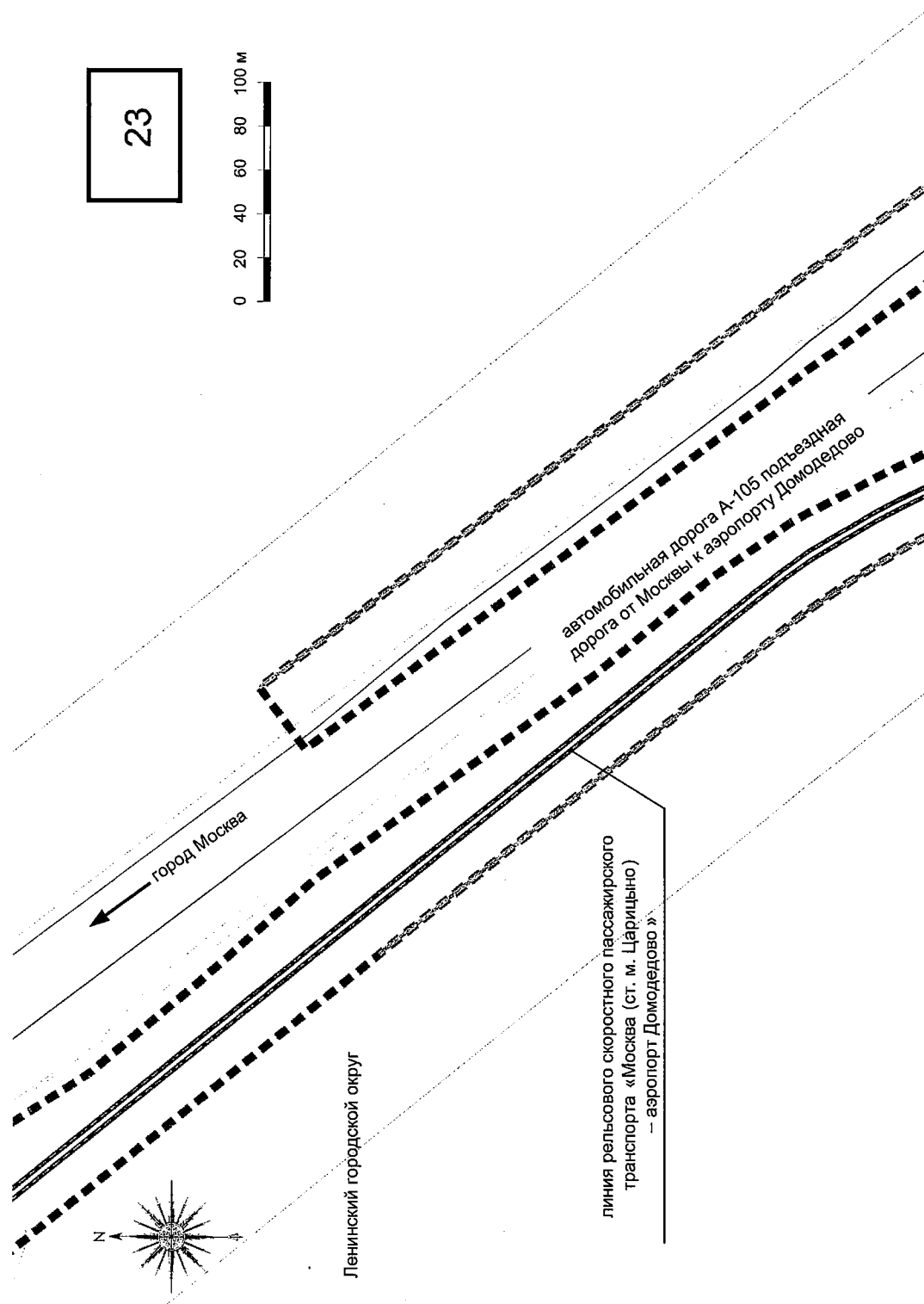
Документация по планировке территории для создания и эксплуатации сети автомобильных дорог общего пользования регионального значения Московской области «Солнцево – Бутovo – Видное – Каширское шоссе – Молоково – Лыткарино – Томилино – Красково – Железнодорожный» на платной основе. Элемент 2.

Чертеж красных линий

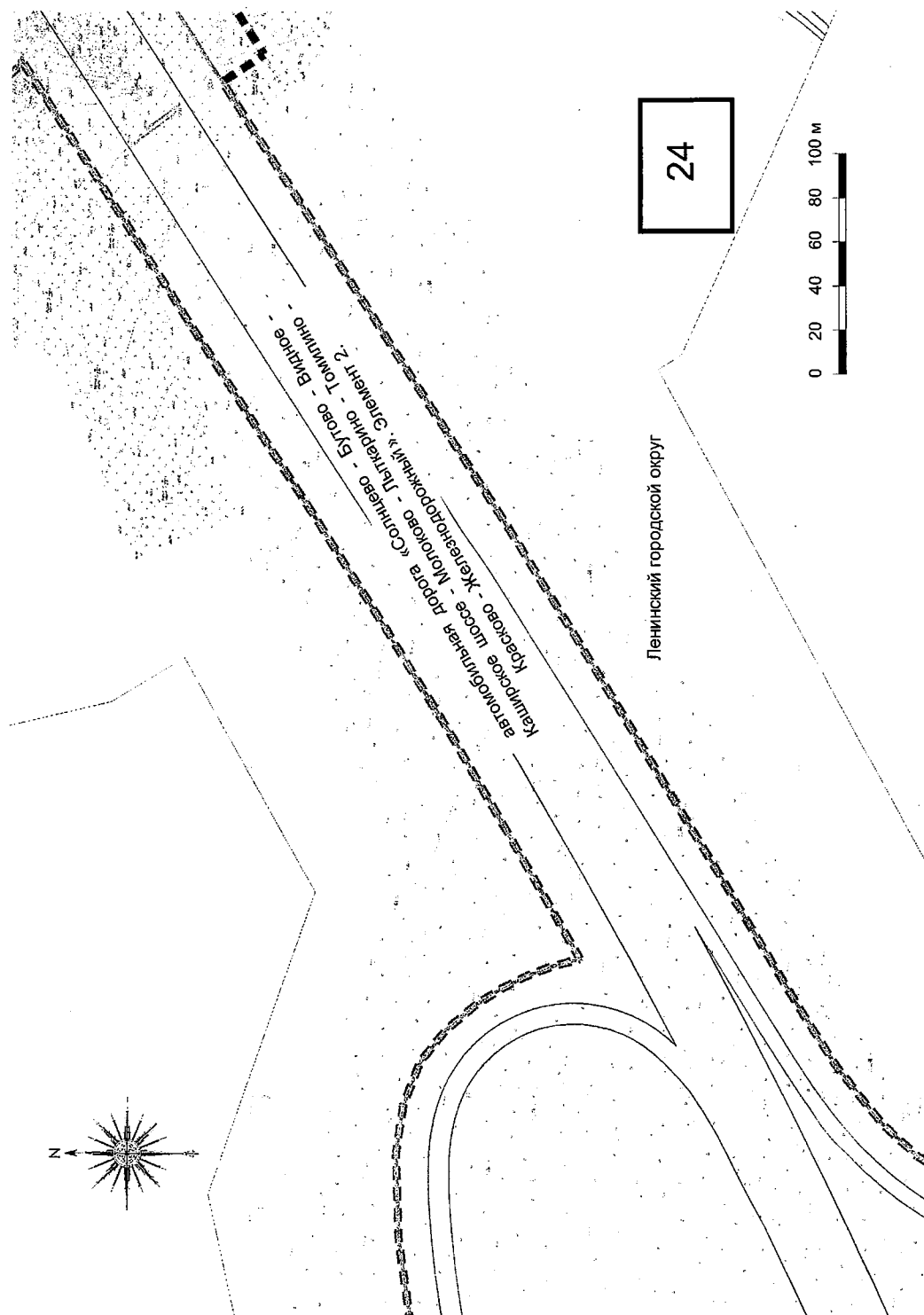


Документация по планировке территории для создания и эксплуатации сети автомобильных дорог общего пользования регионального значения Московской области «Солино – Видное – Каширское шоссе – Молоково – Лыткарино – Томилино – Красково – Железнодорожный» на платной основе. Элемент 2.

Чертеж красных линий

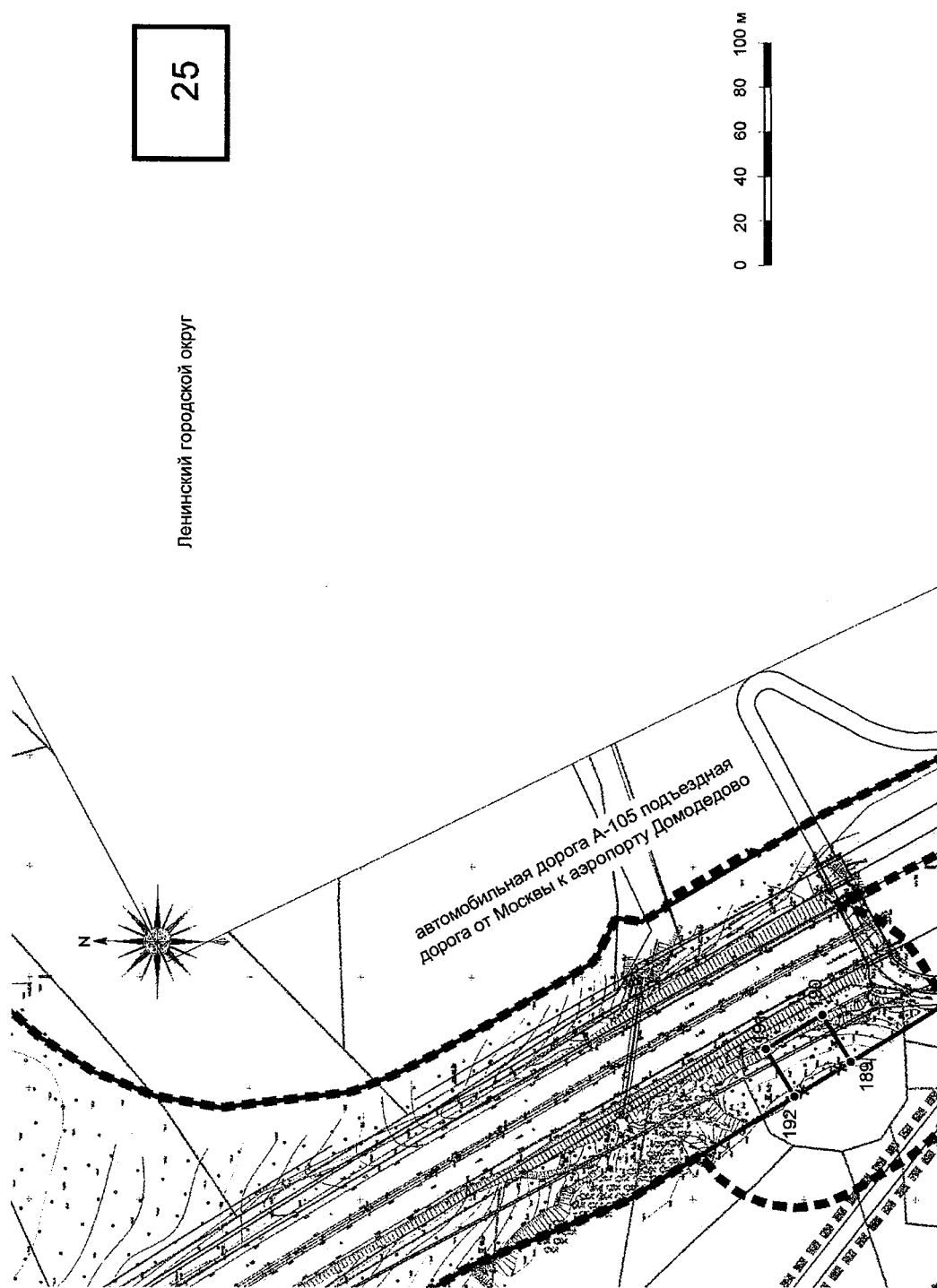


Чертеж красных линий



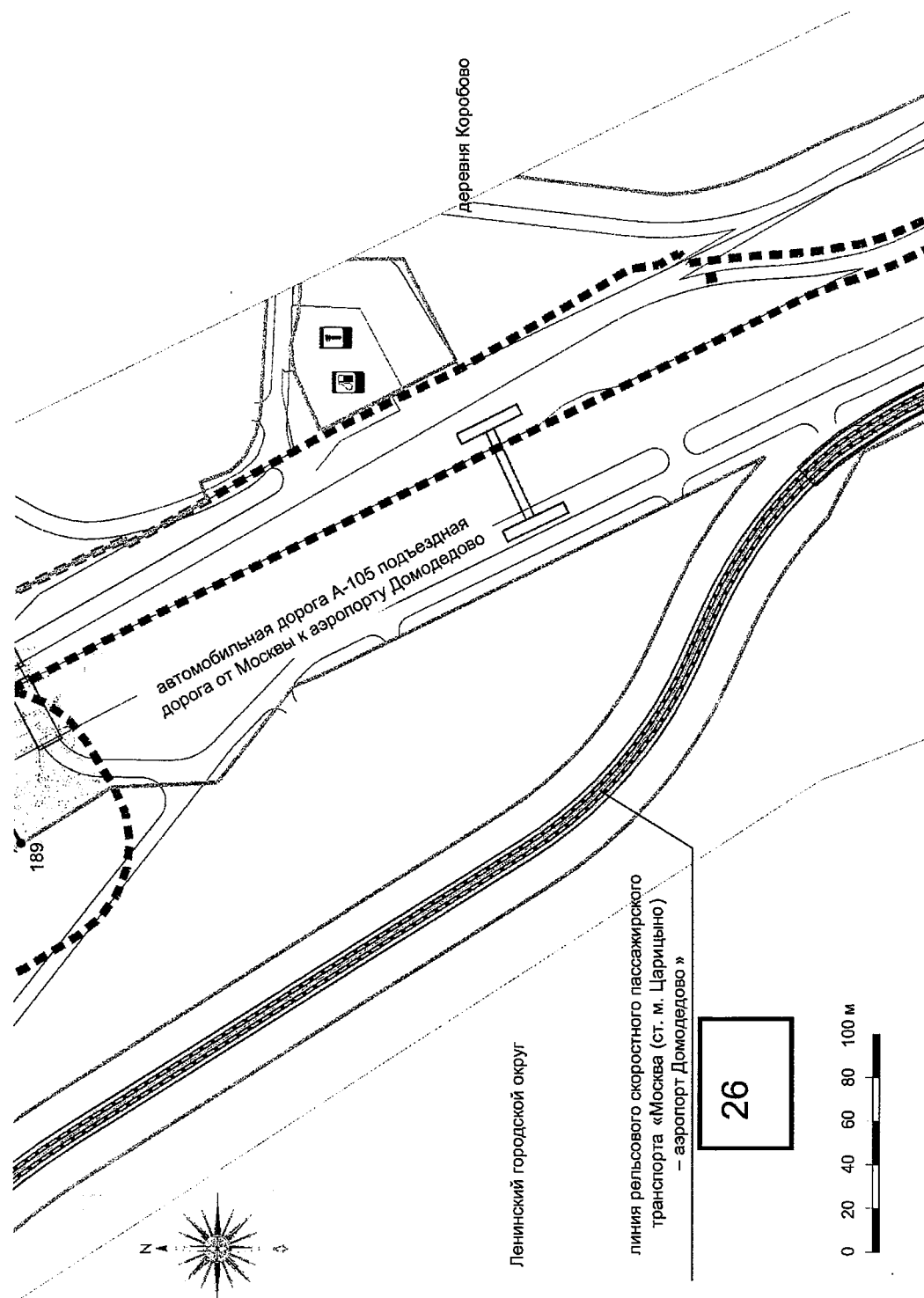
Документация по планировке территории для создания и эксплуатации сети автомобильных дорог общего пользования регионального значения Московской области «Солнцево – Бутово – Видное – Каширское шоссе – Молоково – Лыткарино – Томилино – Красково – Железнодорожный» на платной основе. Элемент 2.

Чертеж красных линий



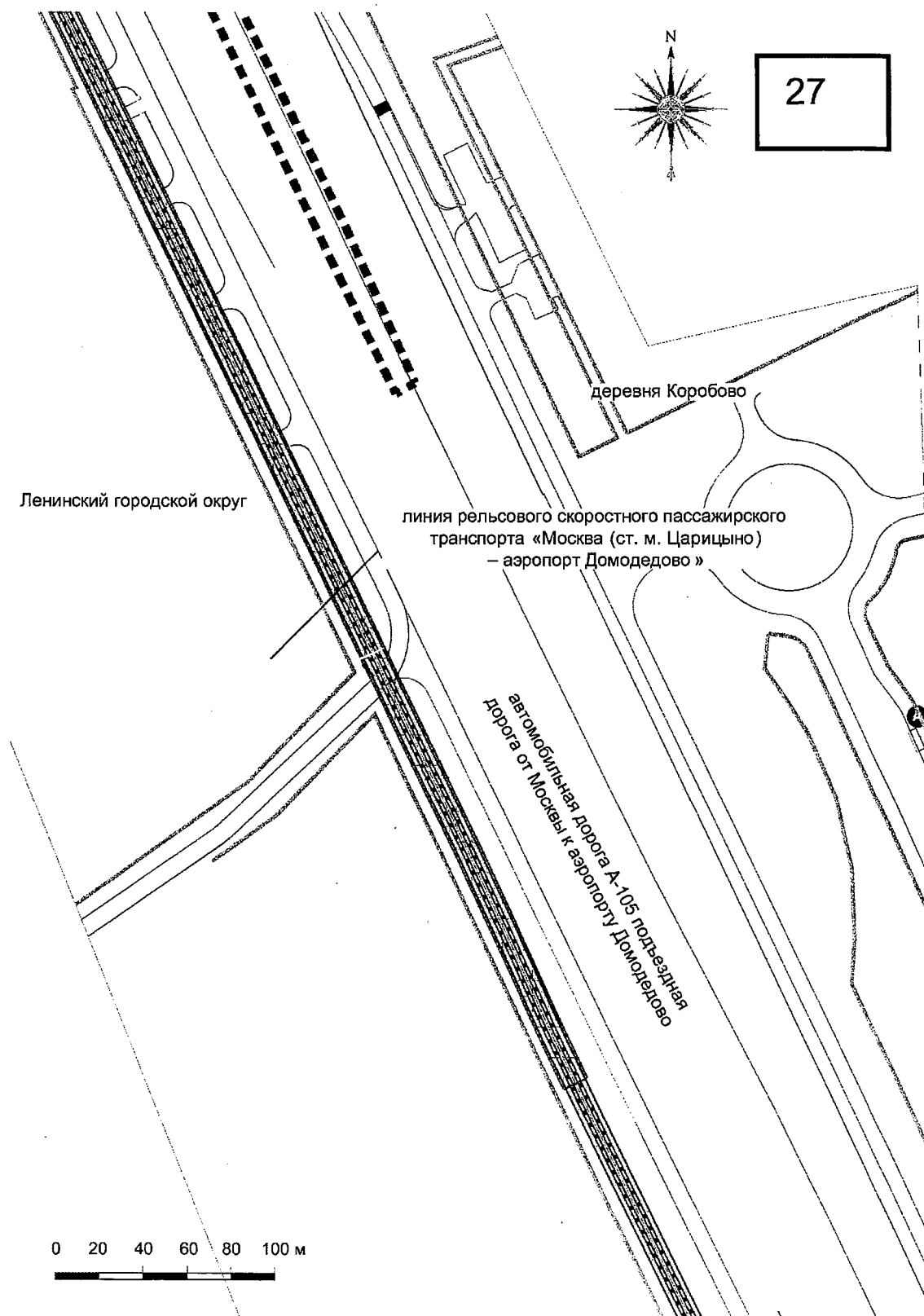
Документация по планировке территории для создания и эксплуатации сети автомобильных дорог общего пользования регионального значения Московской области «Солнцево – Бутово – Видное – Каширское шоссе – Молоково – Лыткарино – Томилино – Красково – Железнодорожный» на платной основе. Элемент 2.

Чертеж красных линий



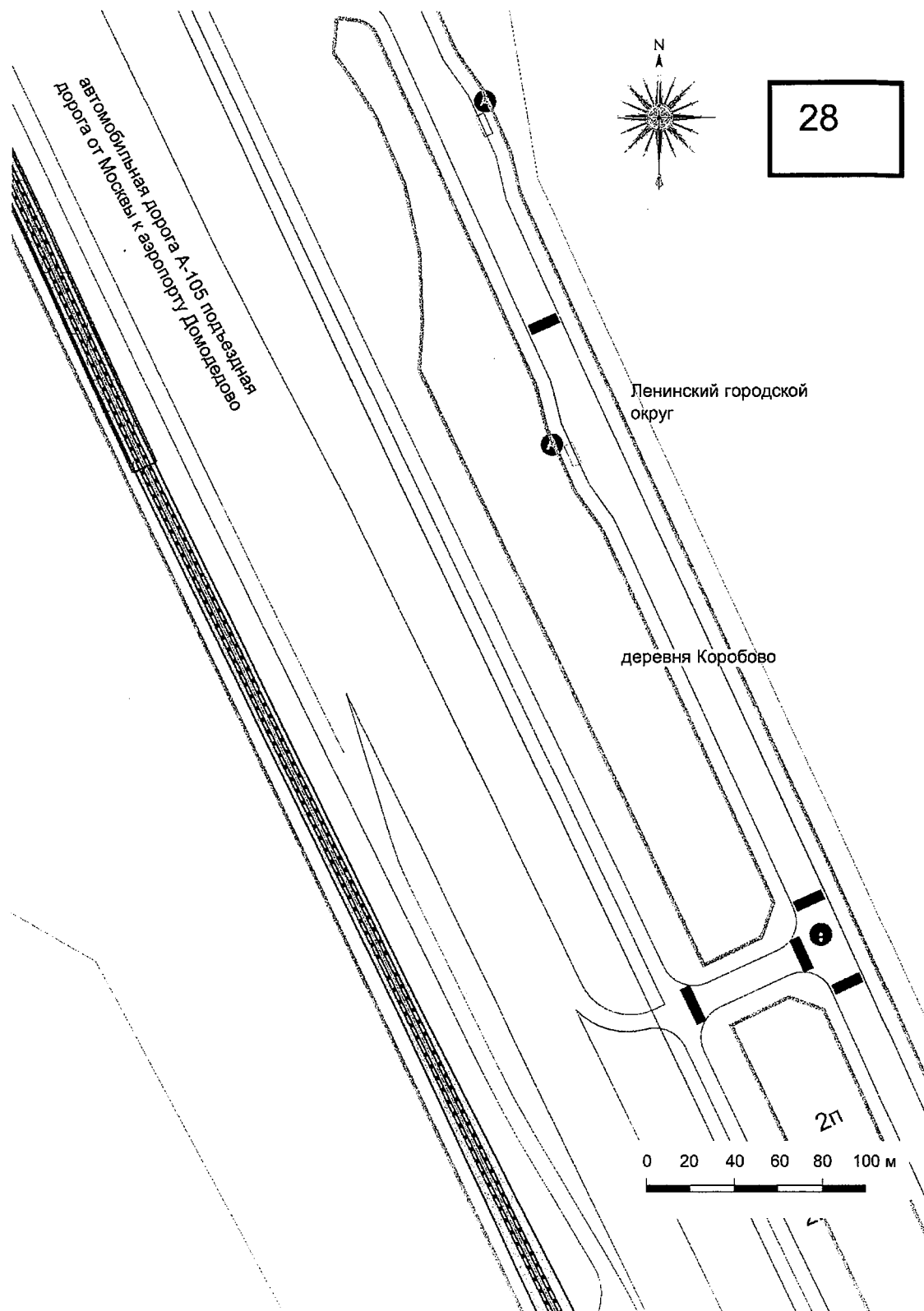
Документация по планировке территории для создания и эксплуатации сети автомобильных дорог общего пользования регионального значения Московской области «Солнцево – Бутово – Видное – Каширское шоссе – Молоково – Лыткарино – Томилино – Красково – Железнодорожный» на платной основе. Элемент 2.

Чертеж красных линий



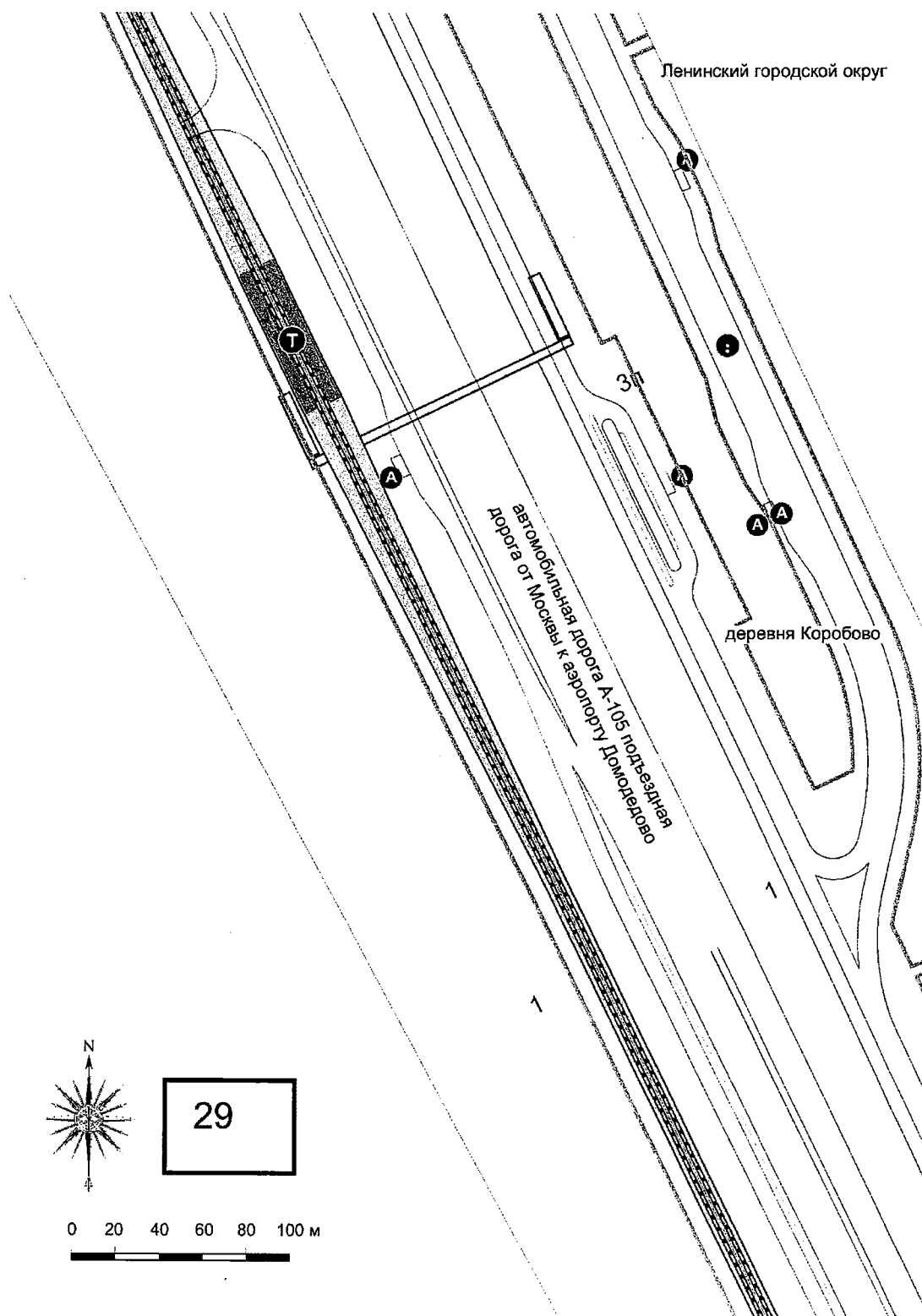
Документация по планировке территории для создания и эксплуатации сети автомобильных дорог общего пользования регионального значения Московской области «Солнцево – Бутово – Видное – Каширское шоссе – Молоково – Лыткарино – Томилино – Красково – Железнодорожный» на платной основе. Элемент 2.

Чертеж красных линий



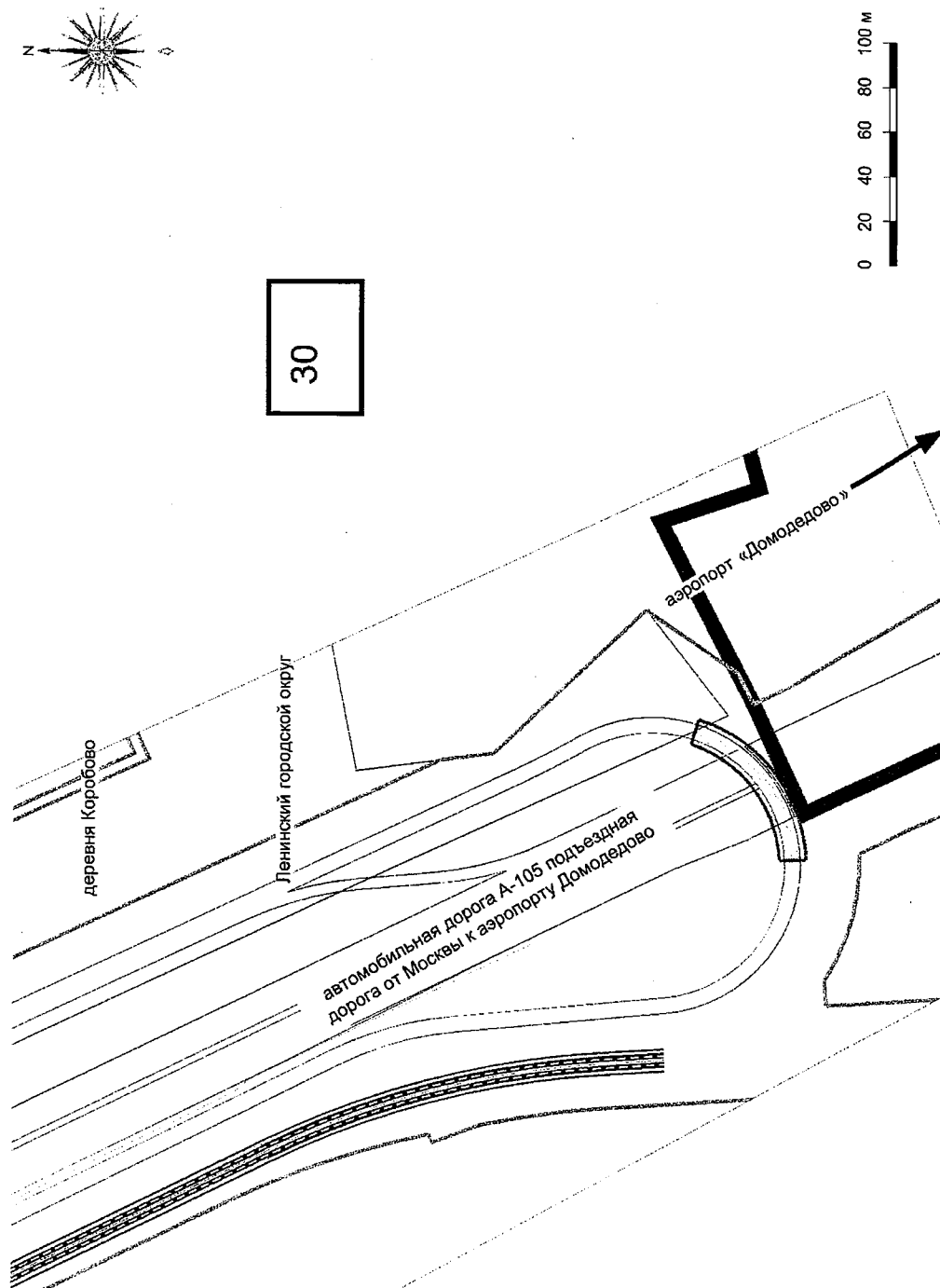
Документация по планировке территории для создания и эксплуатации сети автомобильных дорог общего пользования регионального значения Московской области «Солнцево – Бутово – Видное – Каширское шоссе – Молоково – Лыткарино – Томилино – Красково – Железнодорожный» на платной основе. Элемент 2.

Чертеж красных линий



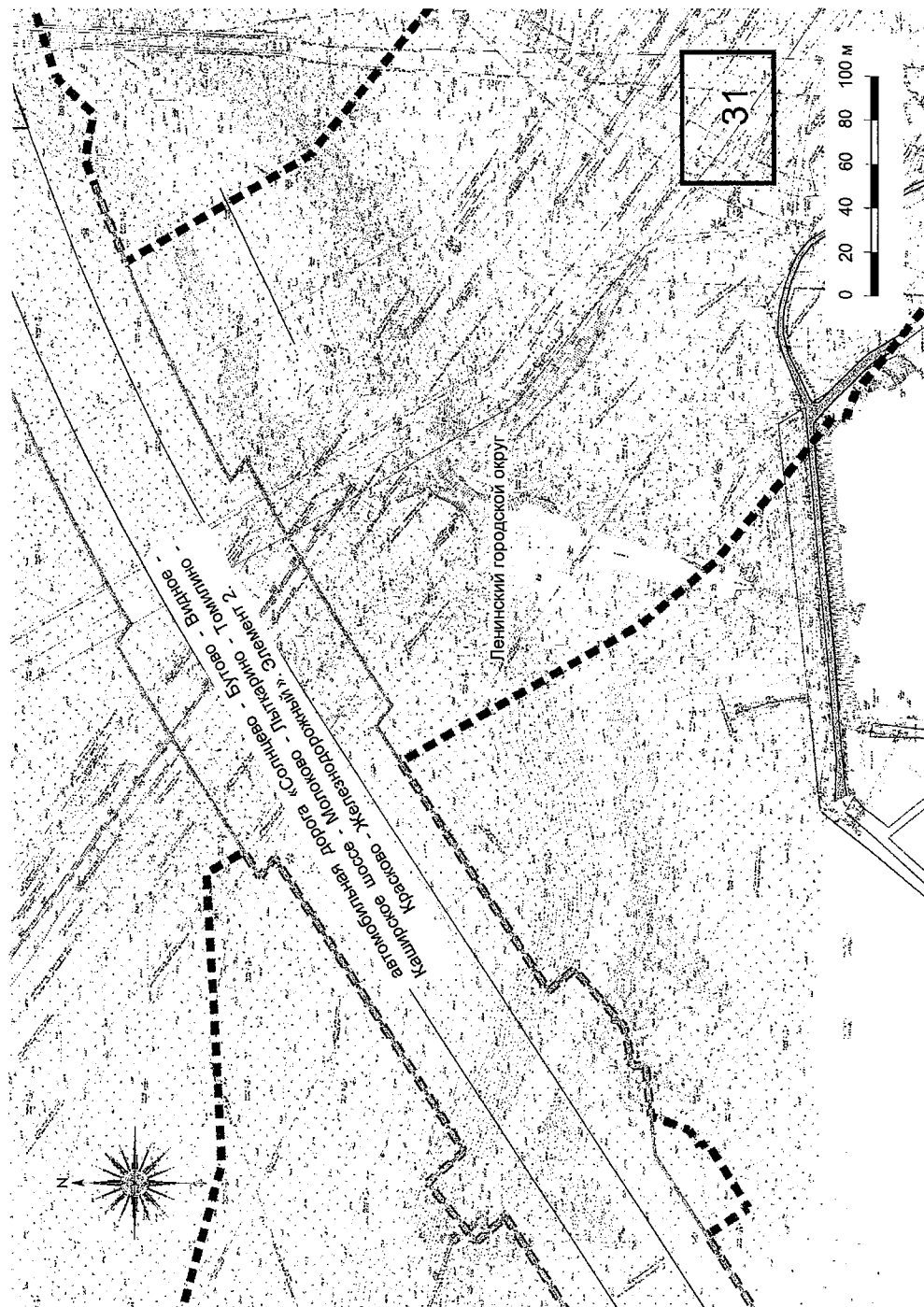
Документация по планировке территории для создания и эксплуатации сети автомобильных дорог общего пользования регионального значения Московской области «Солнцево – Бутово – Видное – Каширское шоссе – Молоково – Лыткарино – Толькино – Красково – Железнодорожный» на платной основе. Элемент 2.

Чертеж красных линий



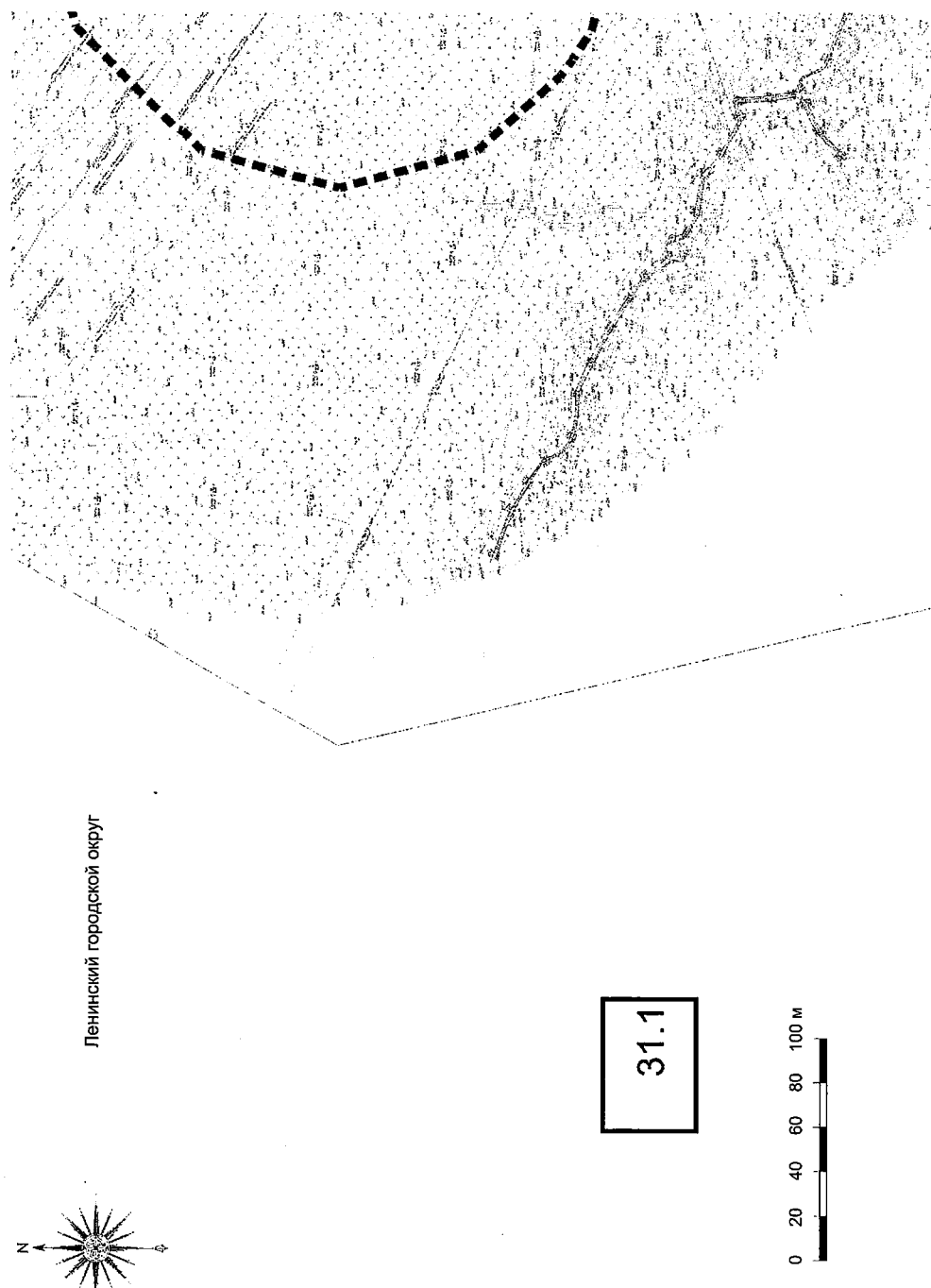
Документация по планировке территории для создания и эксплуатации сети автомобильных дорог общего пользования регионального значения Московской области «Солнцево – Видное – Каширское шоссе – Молоково – Лыткарино – Томилино – Красково – Железнодорожный» на платной основе. Элемент 2.

Чертеж красных линий



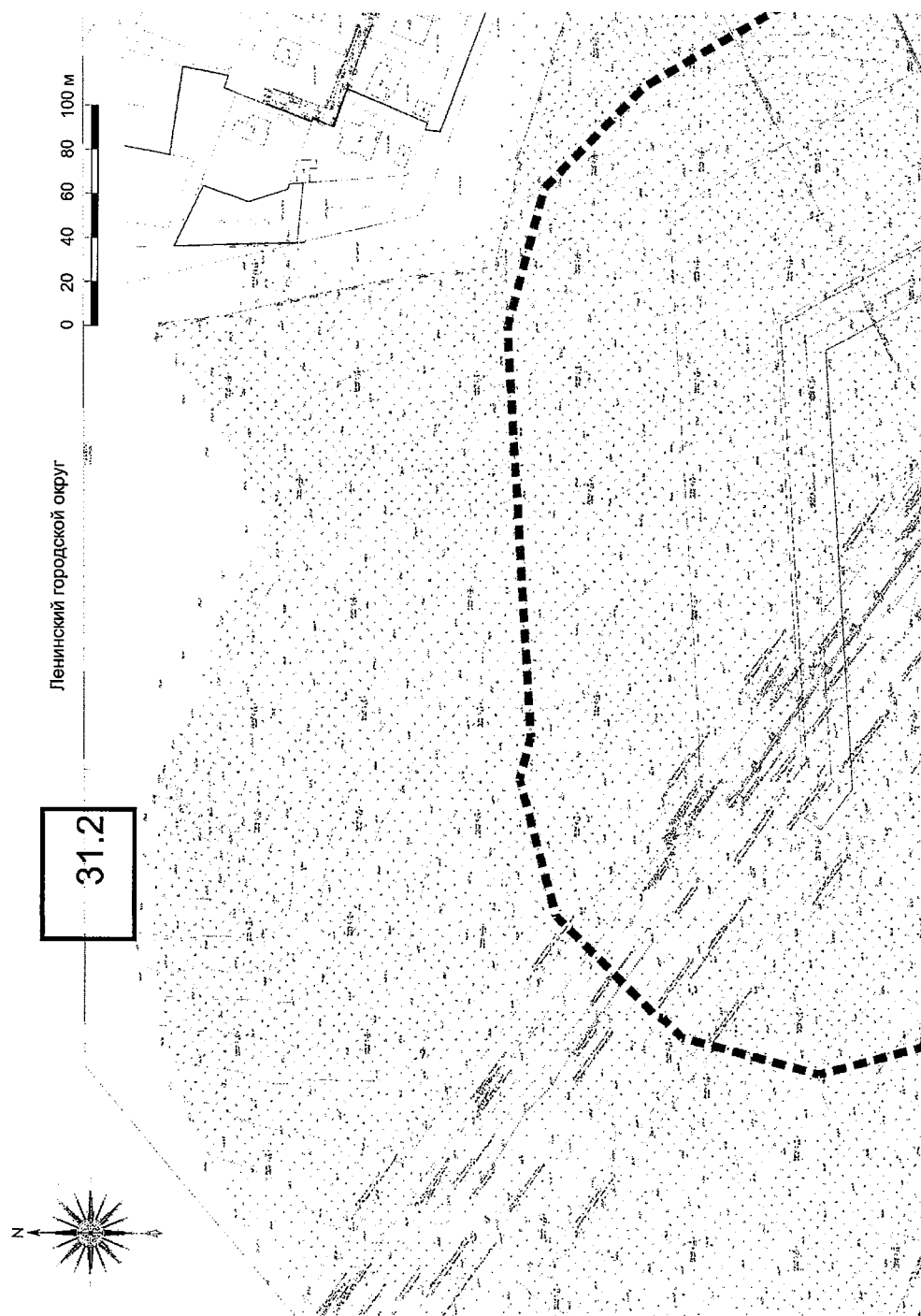
Документация по планировке территории для создания и эксплуатации сети автомобильных дорог общего пользования регионального значения Московской области «Солнцево – Бутово – Видное – Каширское шоссе – Молоково – Лыткарино – Томилино – Красково – Железнодорожный» на платной основе. Элемент 2.

Чертеж красных линий



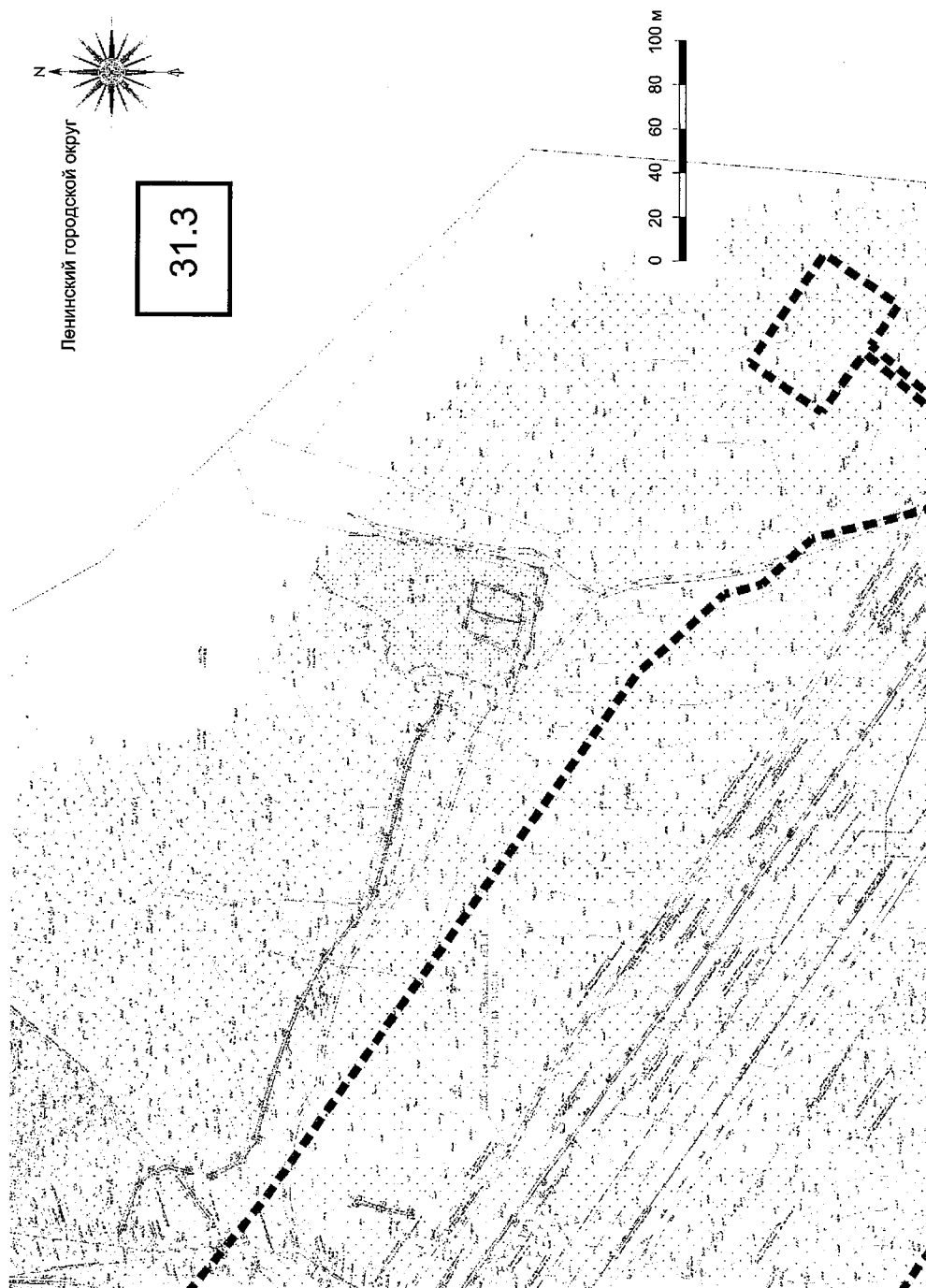
Документация по планировке территории для создания и эксплуатации сети автомобильных дорог общего пользования регионального значения Московской области «Солнцево – Бутово – Видное – Каширское шоссе – Молоково – Лыткарино – Томилино – Красково – Железнодорожный» на платной основе. Элемент 2.

Чертеж красных линий



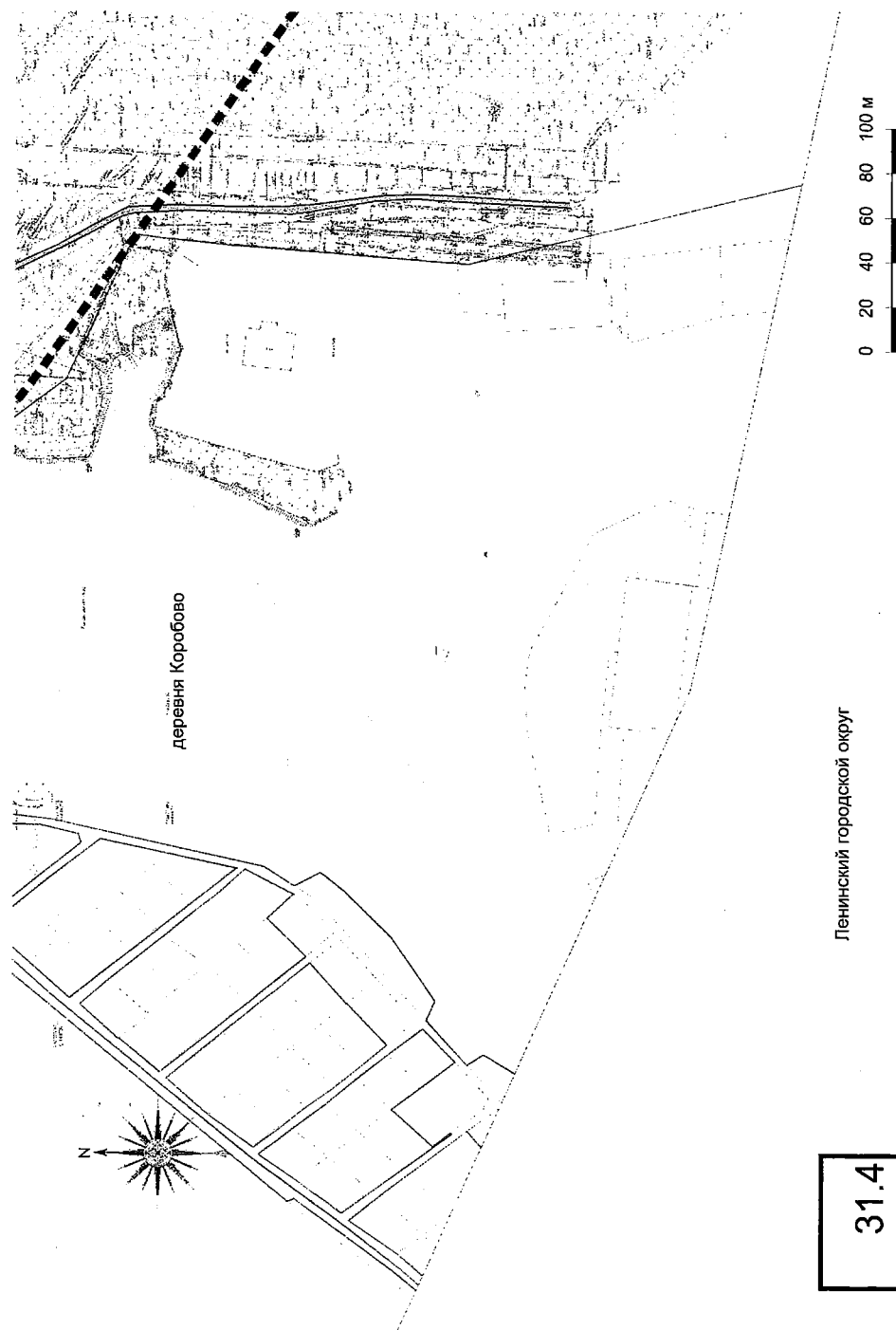
Документация по планировке территории для создания и эксплуатации сети автомобильных дорог общего пользования регионального значения Московской области «Солнцево – Бутово – Видное – Каширское шоссе – Молоково – Лыткарино – Томилино – Красково – Железнодорожный» на платной основе. Элемент 2.

Чертеж красных линий



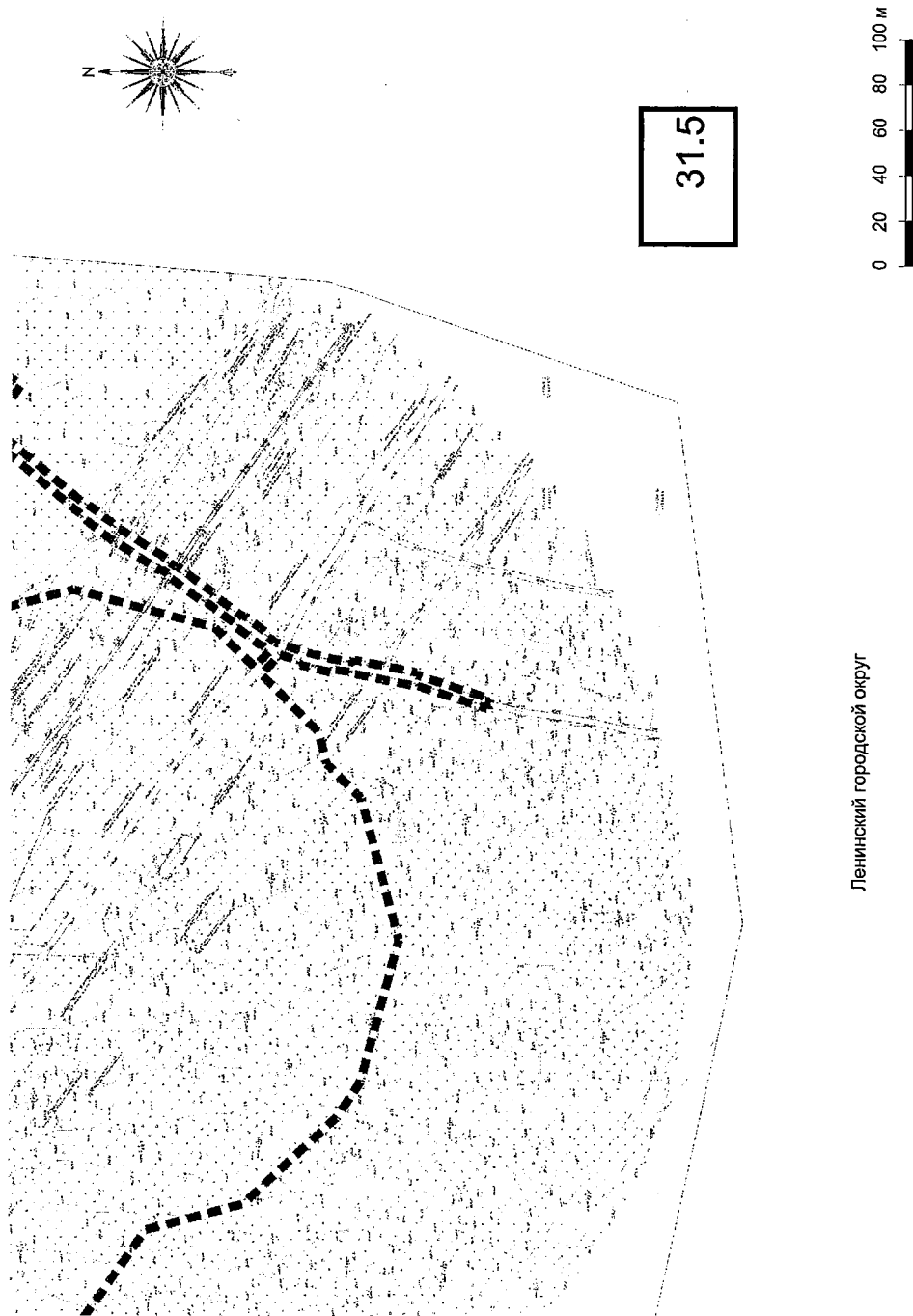
Документация по планировке территории для создания и эксплуатации сети автомобильных дорог общего пользования регионального значения Московской области «Солнцево – Бутово – Видное – Каширское шоссе – Молоково – Лыткарино – Томилино – Красково – Железнодорожный» на платной основе. Элемент 2.

Чертеж красных линий



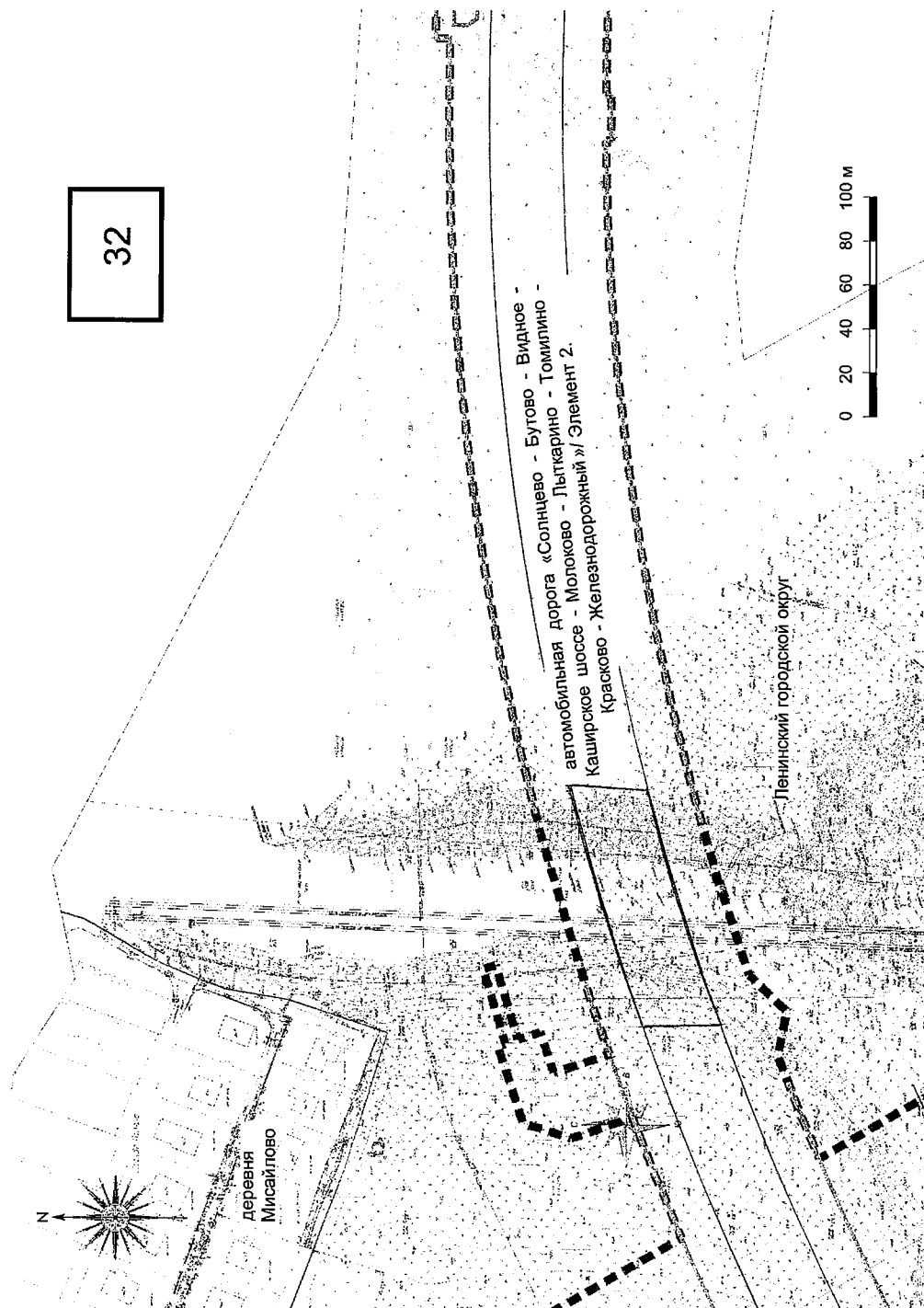
Документация по планировке территории для создания и эксплуатации сети автомобильных дорог общего пользования регионального значения Московской области «Солнцево – Бутово – Видное – Каширское шоссе – Молоково – Лыткарино – Томилино – Красково – Железнодорожный» на платной основе. Элемент 2.

Чертеж красных линий



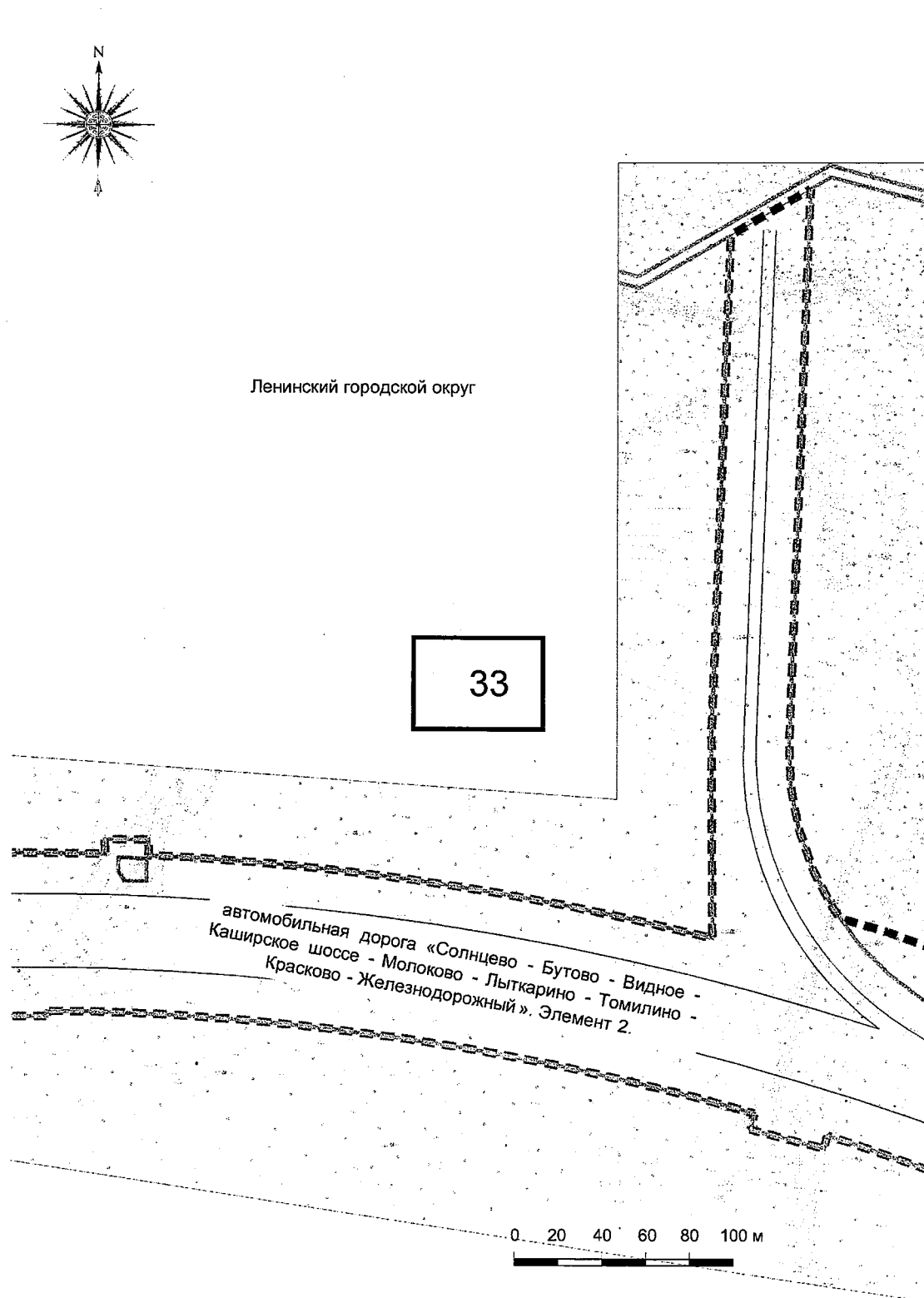
Документация по планировке территории для создания и эксплуатации сети автомобильных дорог общего пользования регионального значения Московской области «Солнцево – Видное – Бутово – Каширское шоссе – Молоково – Лыткарино – Томилино – Красково – Железнодорожный» на платной основе. Элемент 2.

Чертеж красных линий



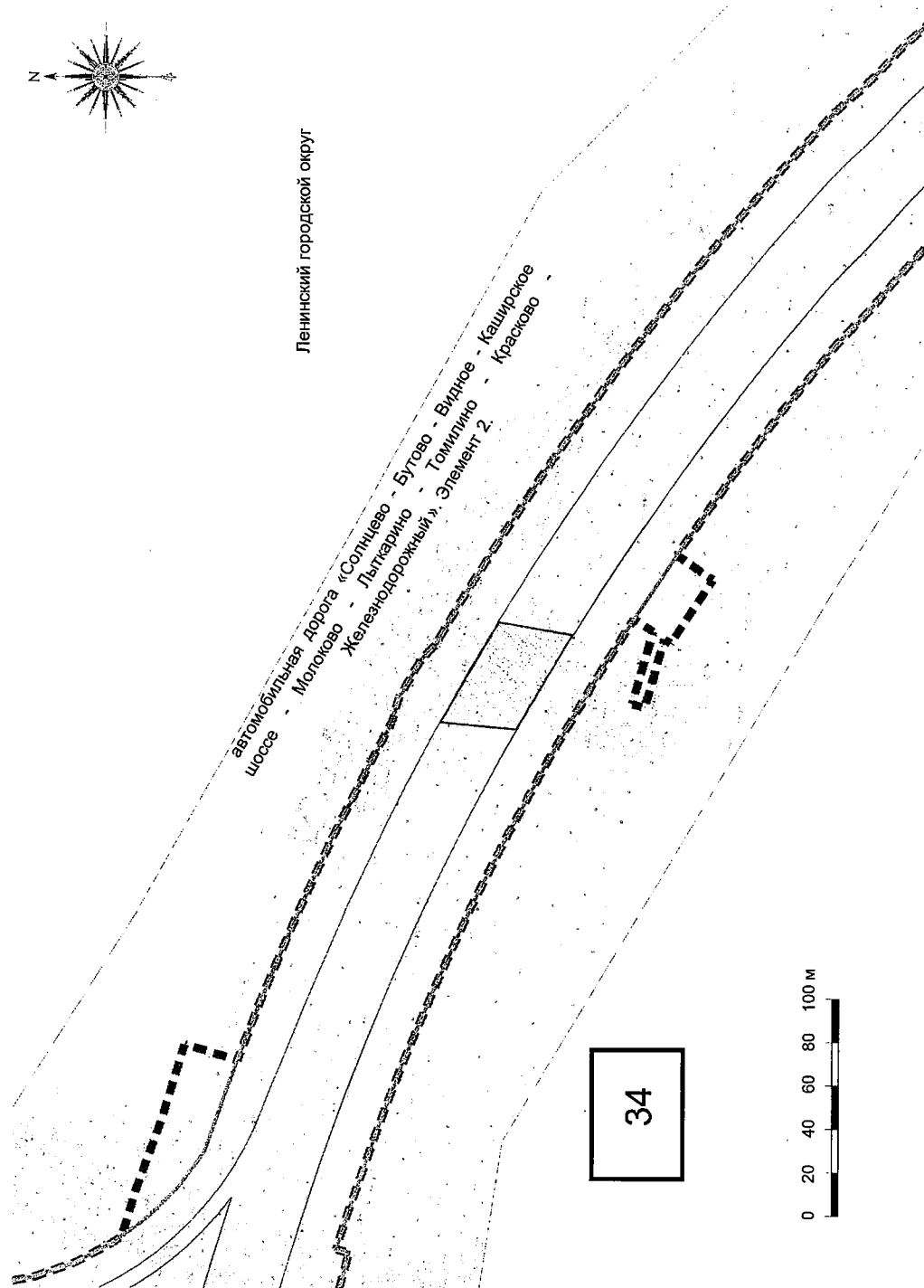
Документация по планировке территории для создания и эксплуатации сети автомобильных дорог общего пользования регионального значения Московской области «Солнцево – Бутово – Видное – Каширское шоссе – Молоково – Лыткарино – Томилино – Красково – Железнодорожный» на платной основе. Элемент 2.

Чертеж красных линий



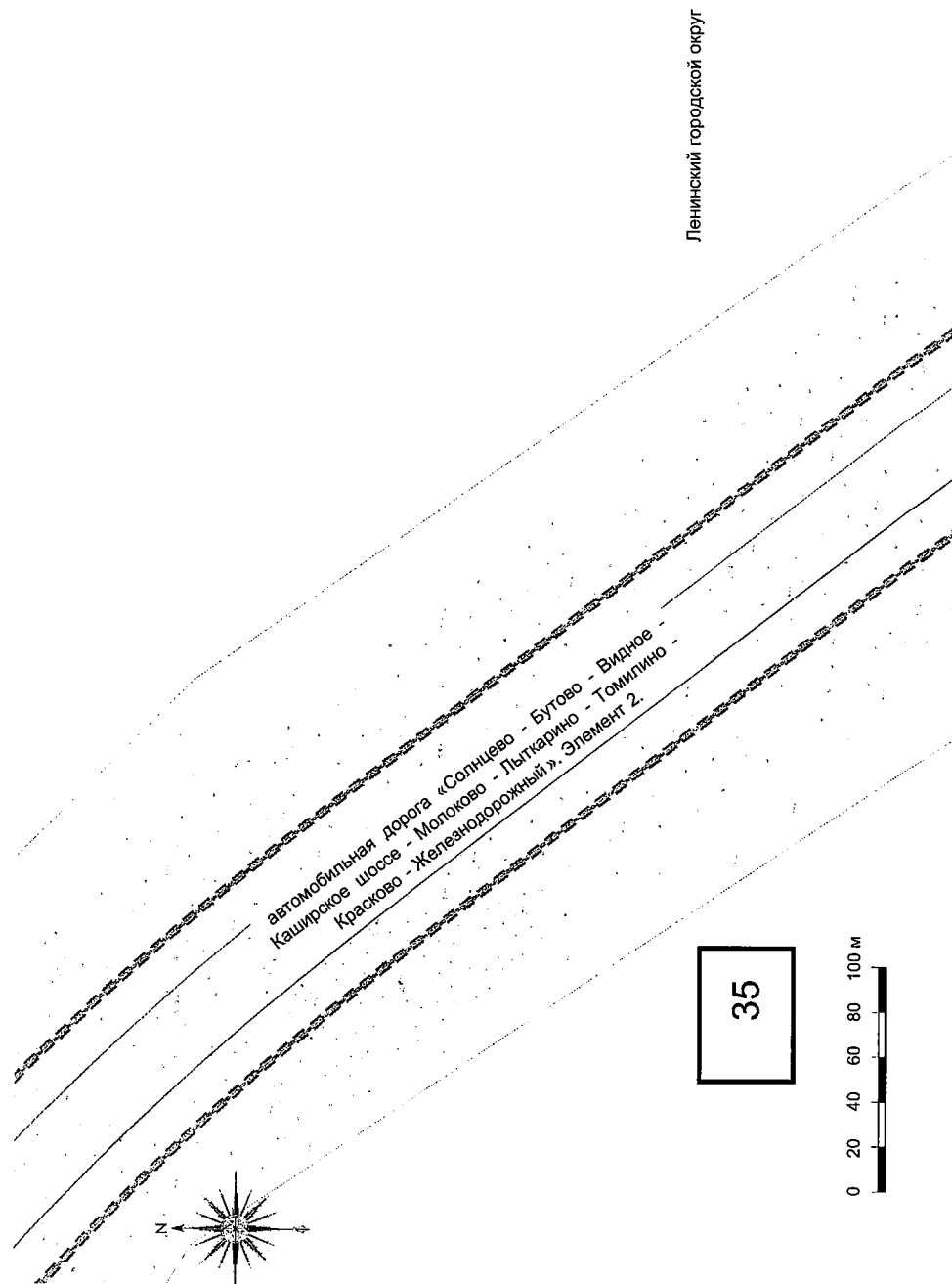
Документация по планировке территории для создания и эксплуатации сети автомобильных дорог общего пользования регионального значения Московской области «Солнцево – Бутово – Видное – Каширское шоссе – Молоково – Лыткарино – Томилино – Красково – Железнодорожный» на платной основе. Элемент 2.

Чертеж красных линий



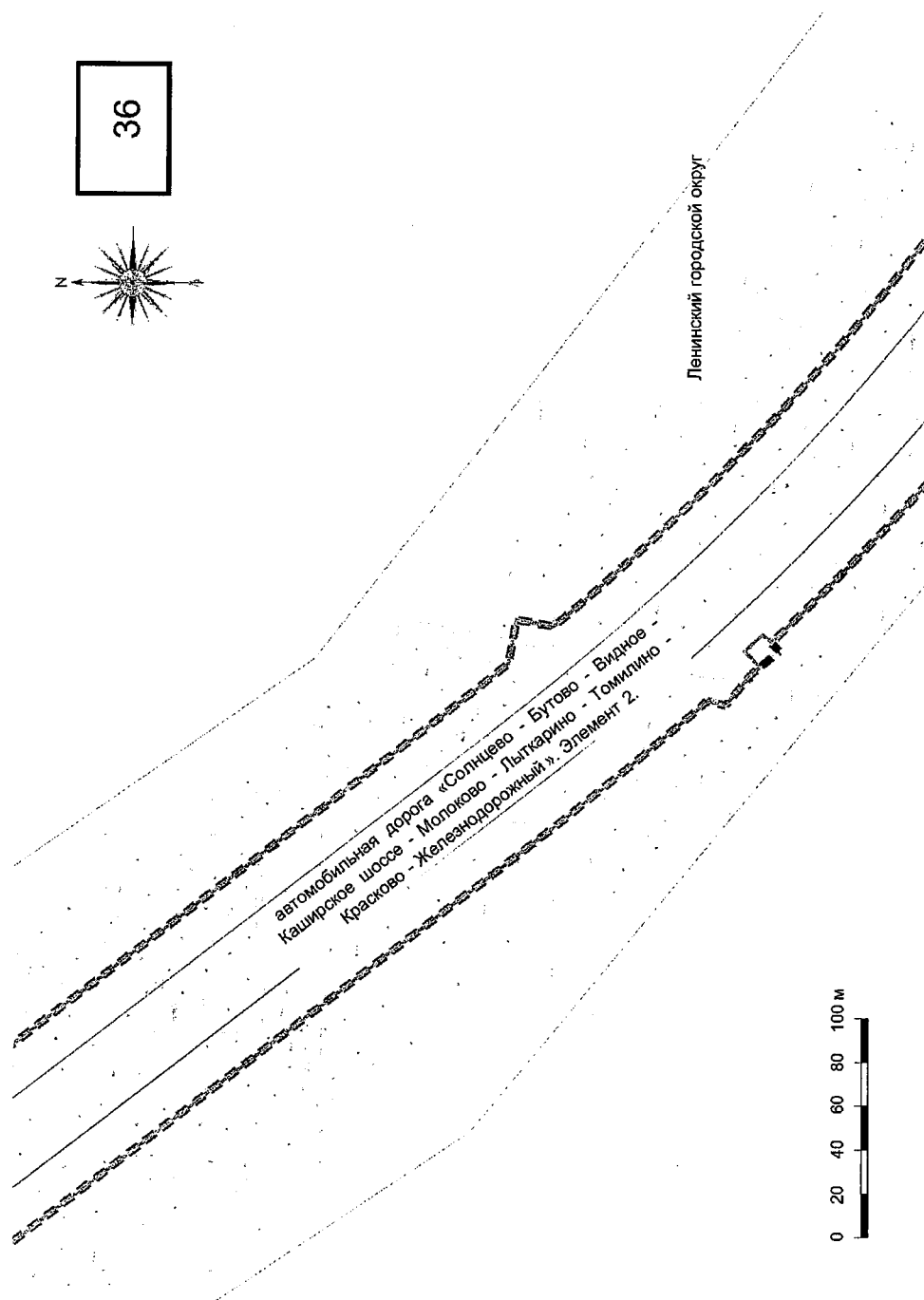
Документация по планировке территории для создания и эксплуатации сети автомобильных дорог общего пользования регионального значения Московской области «Солнцево – Бутово – Видное – Каширское шоссе – Молоково – Лыткарино – Томилино – Красково – Железнодорожный» на платной основе. Элемент 2.

Чертеж красных линий



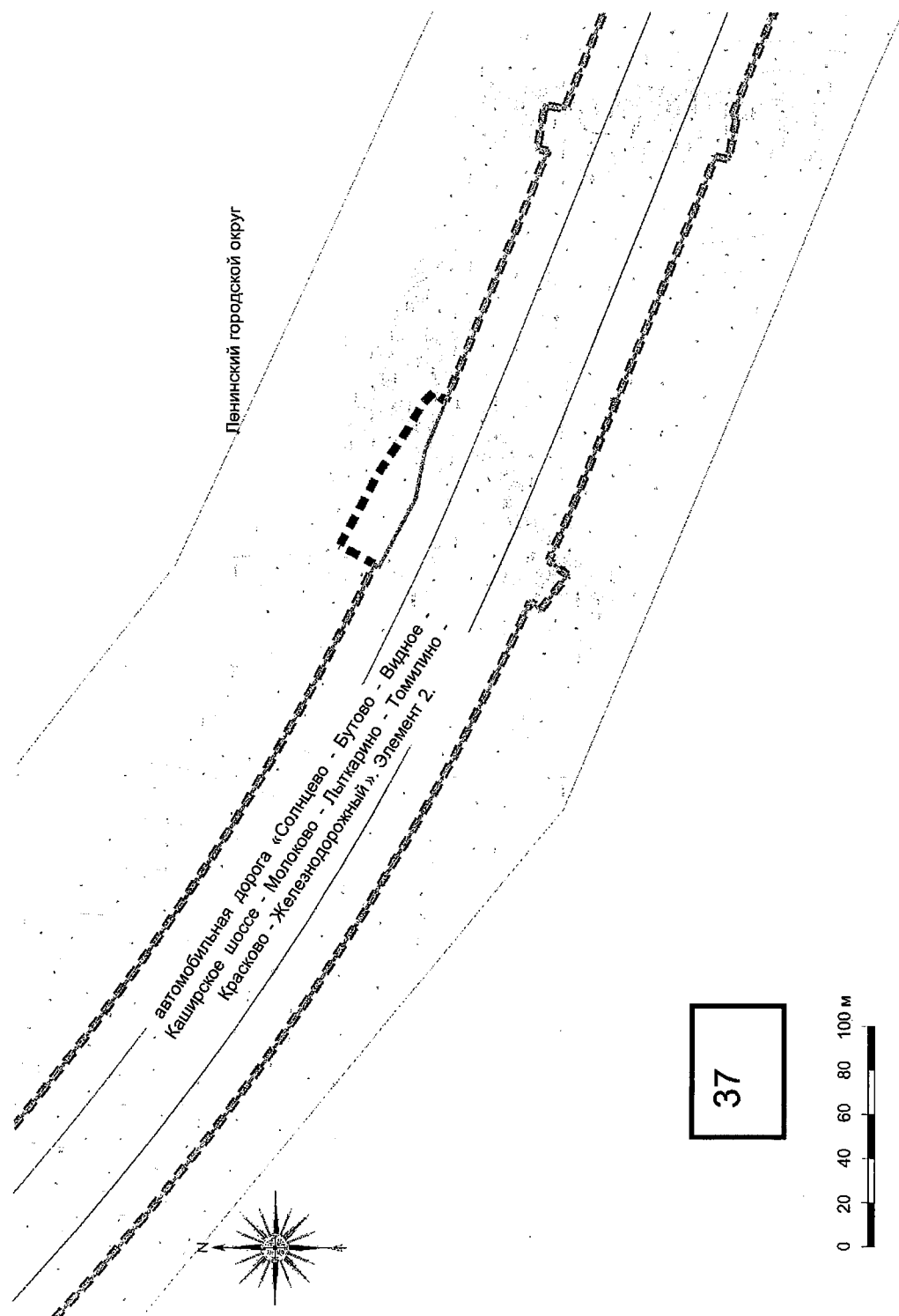
Документация по планировке территории для создания и эксплуатации сети автомобильных дорог общего пользования регионального значения Московской области «Солнцево – Бутово – Видное – Каширское шоссе – Молоково – Лыткарино – Томилино – Красково – Железнодорожный» на платной основе. Элемент 2.

Чертеж красных линий



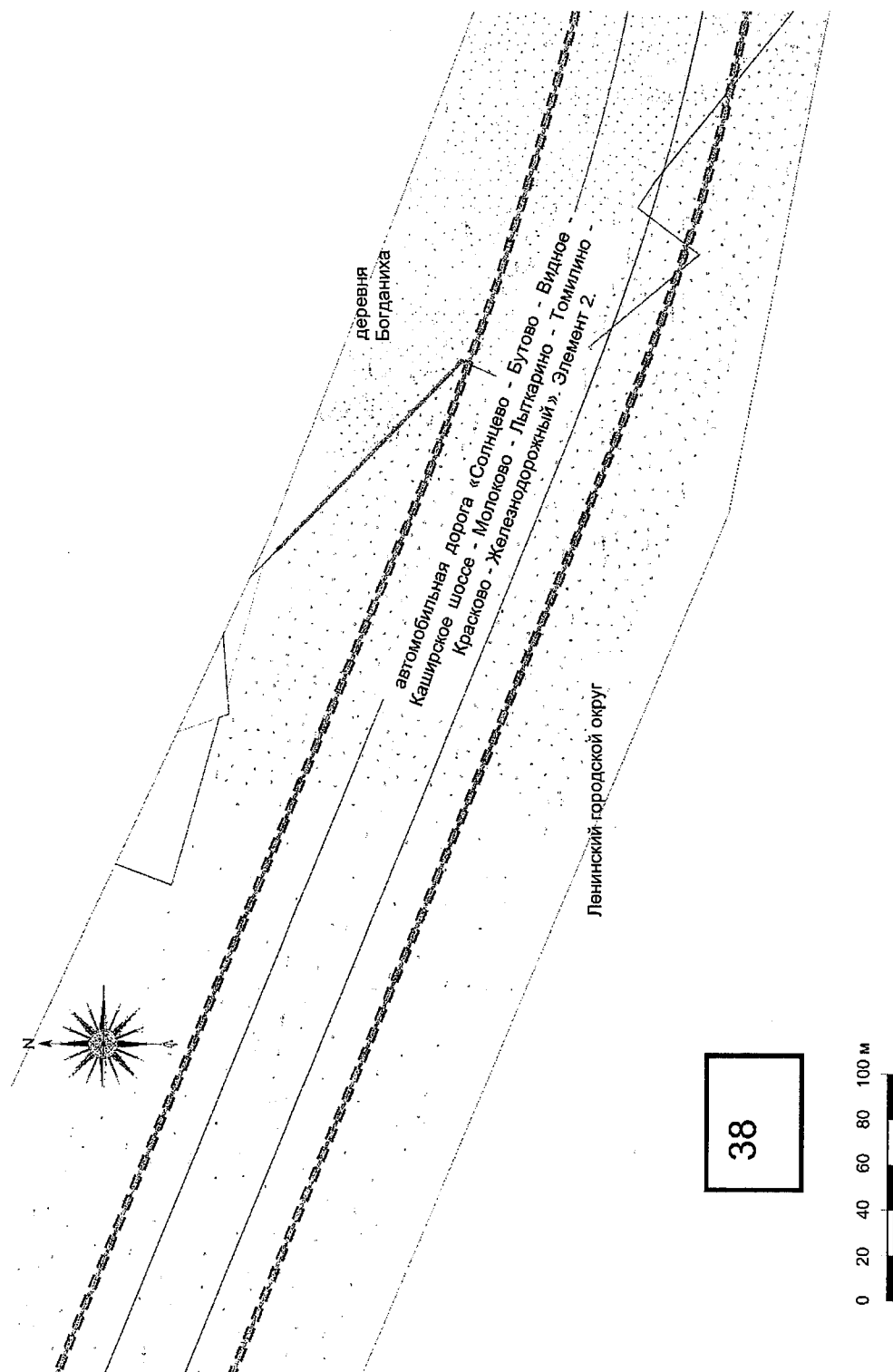
Документация по планировке территории для создания и эксплуатации сети автомобильных дорог общего пользования регионального значения Московской области «Солнцево – Бутово – Видное – Каширское шоссе – Молоково – Лыткарино – Томлино – Красково – Железнодорожный» на платной основе. Элемент 2.

Чертеж красных линий



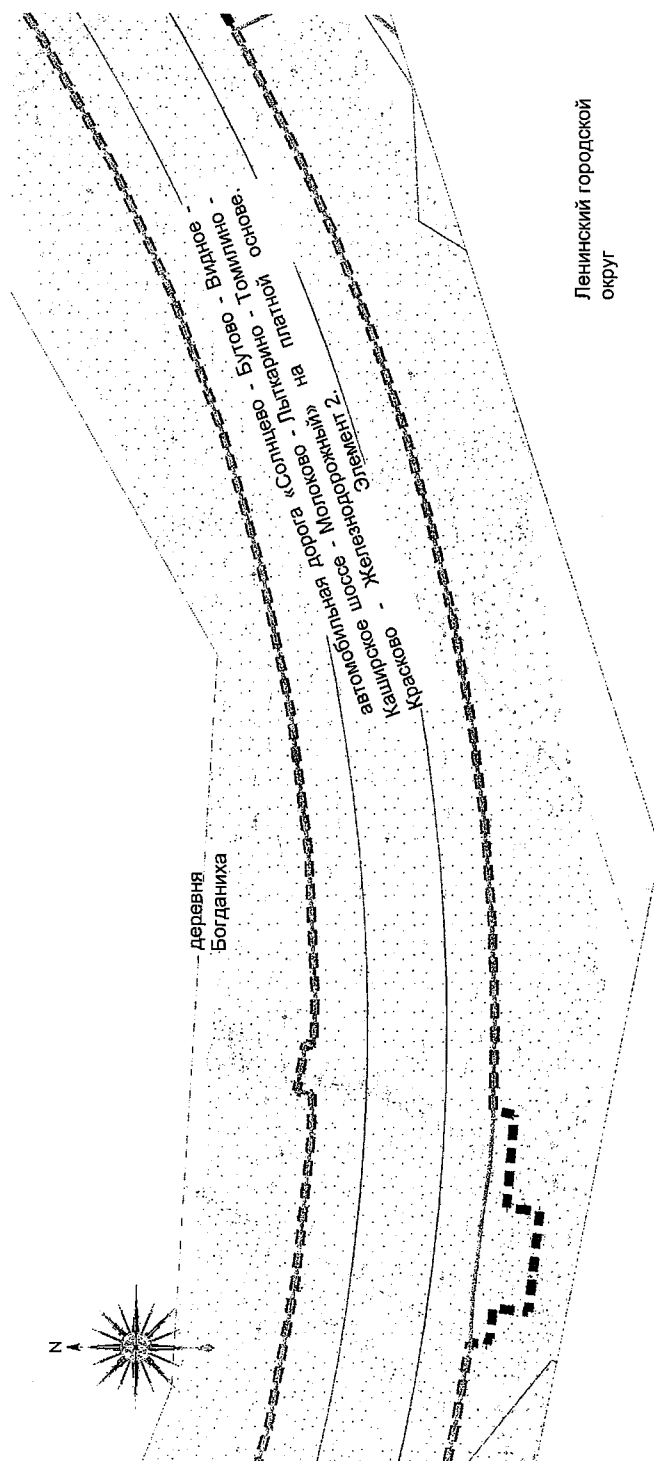
Документация по планировке территории для создания и эксплуатации сети автомобильных дорог общего пользования регионального значения Московской области «Солнцево – Бутово – Видное – Каширское шоссе – Молоково – Лыткарино – Томилино – Красково – Железнодорожный» на платной основе. Элемент 2.

Чертеж красных линий



Документация по планировке территории для создания и эксплуатации сети автомобильных дорог общего пользования регионального значения Московской области «Бутово – Видное – Каширское шоссе – Молоково – Лыткарино – Томилино – Красково – Железнодорожный» на платной основе. Элемент 2.

Чертеж красных линий



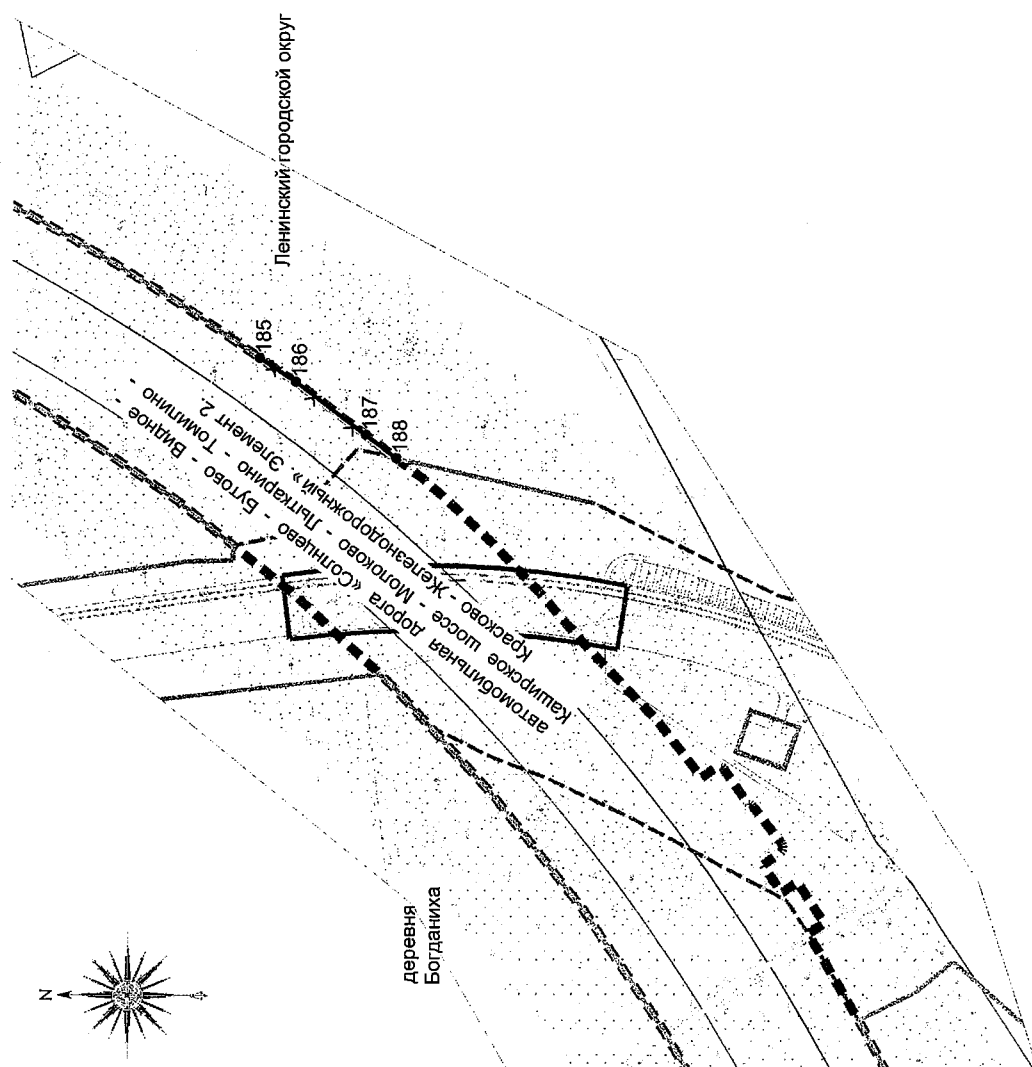
Ленинский городской округ

39

0 20 40 60 80 100 м

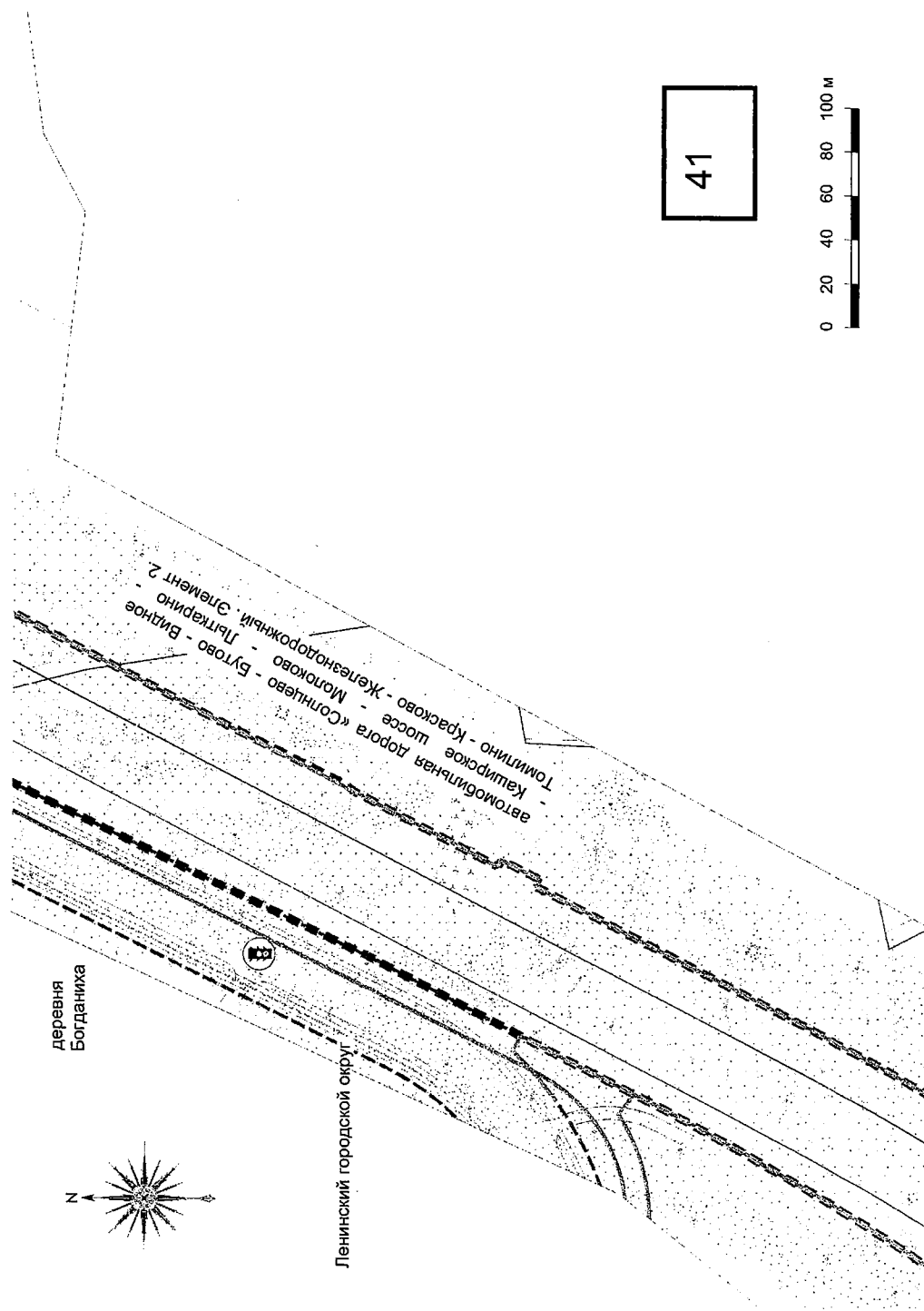
Документация по планировке территории для создания и эксплуатации сети автомобильных дорог общего пользования регионального значения Московской области «Солнцево – Бутово – Видное – Каширское шоссе – Молоково – Лыткарино – Лыткарино – Томилино – Красково – Железнодорожный» на платной основе. Элемент 2.

Чертеж красных линий



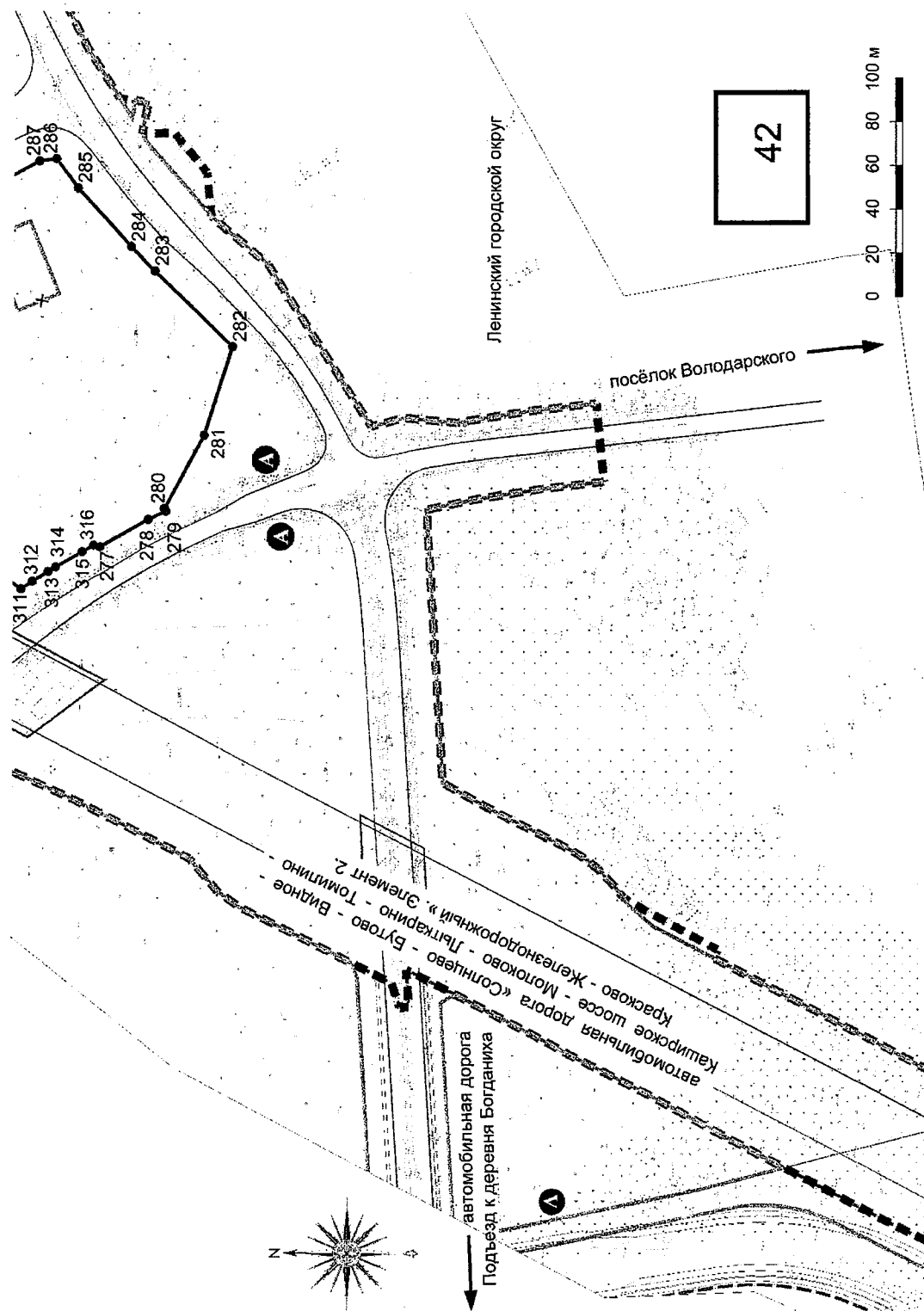
Документация по планировке территории для создания и эксплуатации сети автомобильных дорог общего пользования регионального значения Московской области «Солнцево – Бутово – Видное – Каширское шоссе – Молоково – Лыткарино – Тонилино – Красково – Железнодорожный» на платной основе. Элемент 2.

Чертеж красных линий



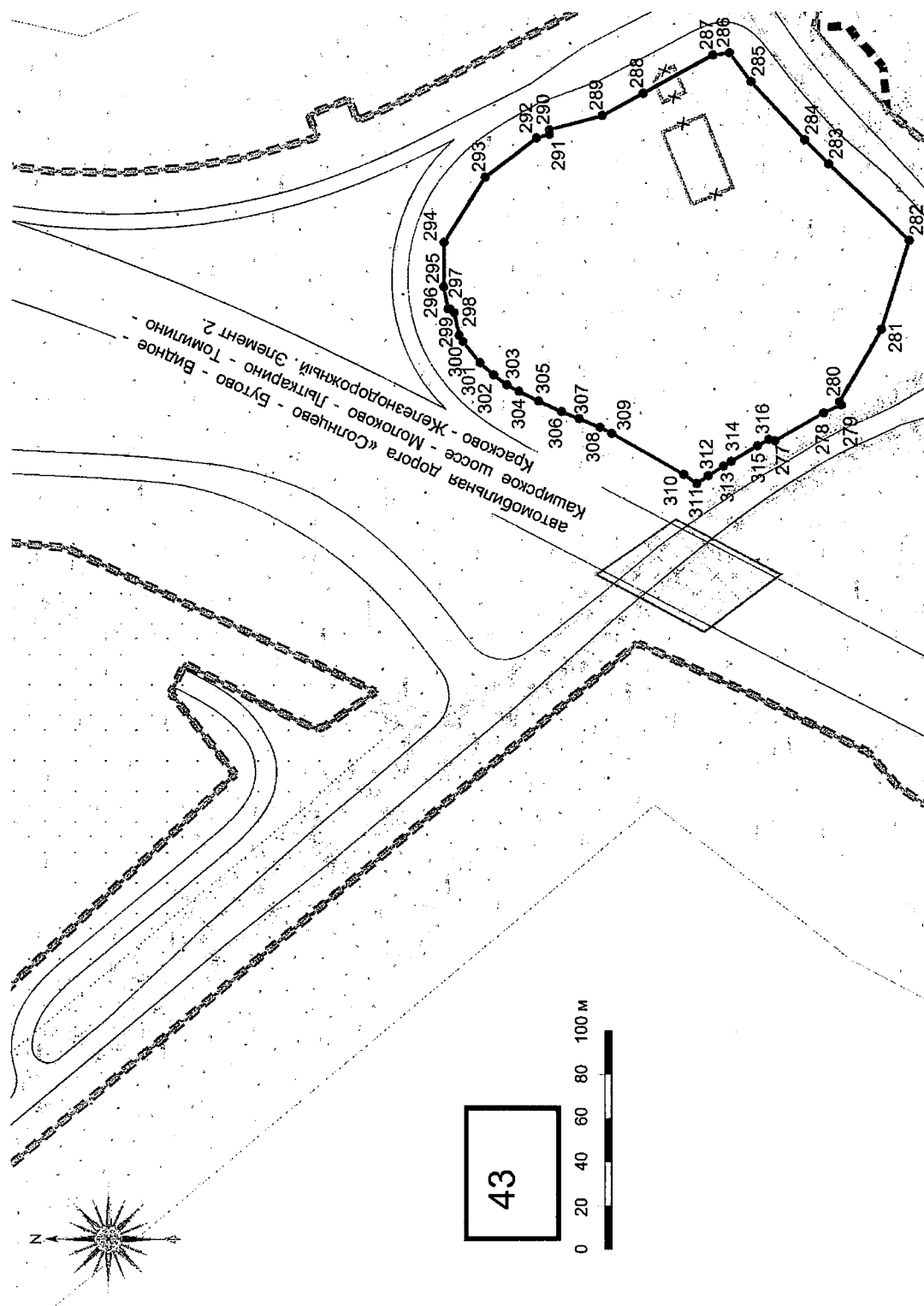
Документация по планировке территории для создания и эксплуатации сети автомобильных дорог общего пользования регионального значения Московской области «Солнцево – Видное – Каширское шоссе – Молоково – Лыткарино – Томилино – Красково – Железнодорожный» на платной основе. Элемент 2.

Чертеж красных линий



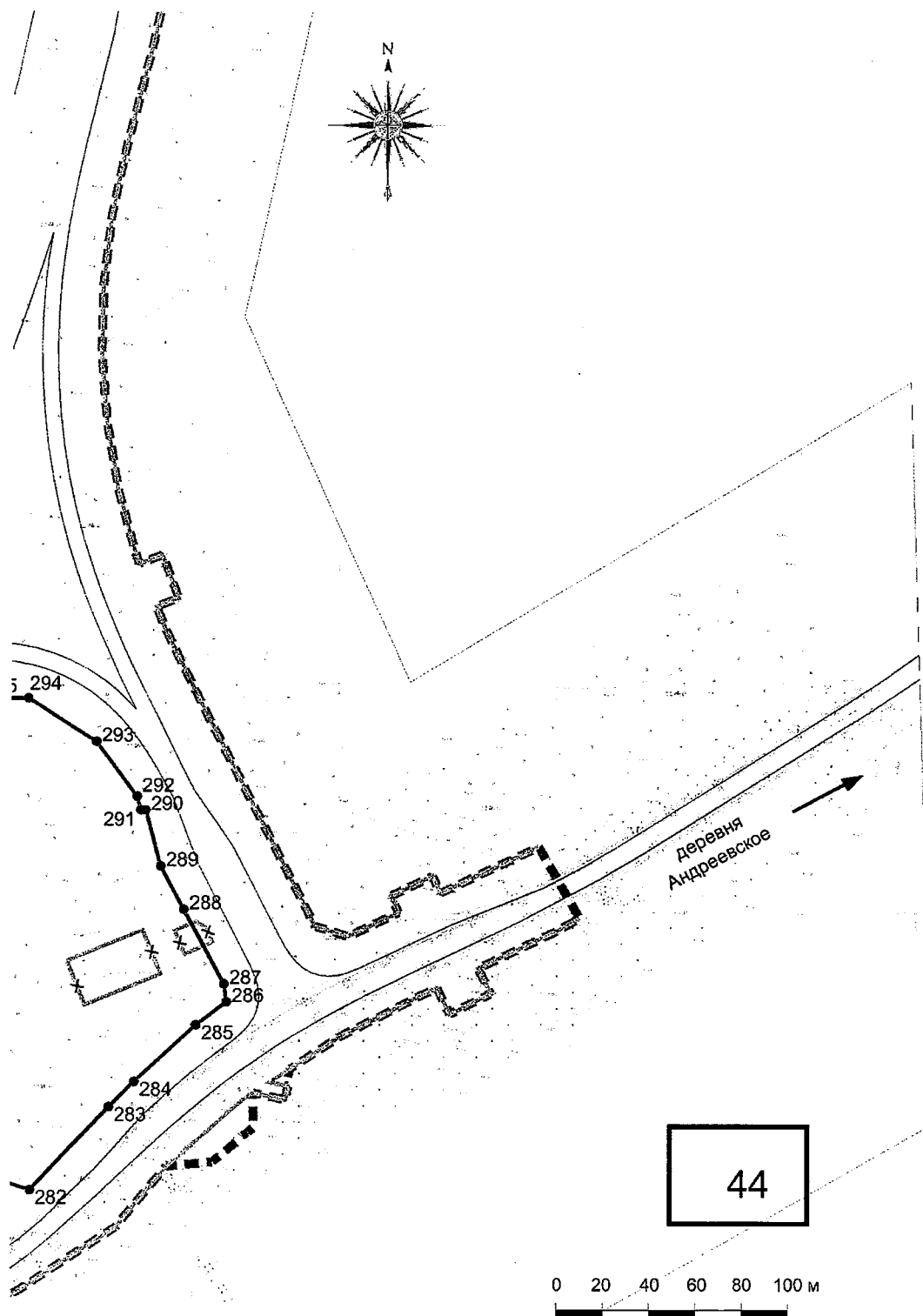
Документация по планировке территории для создания и эксплуатации сети автомобильных дорог общего пользования регионального значения Московской области «Солнцево – Видное – Бутово – Каширское шоссе – Молоково – Лыткарино – Лыткарино – Томилино – Красково – Железнодорожный» на платной основе. Элемент 2.

Чертеж красных линий



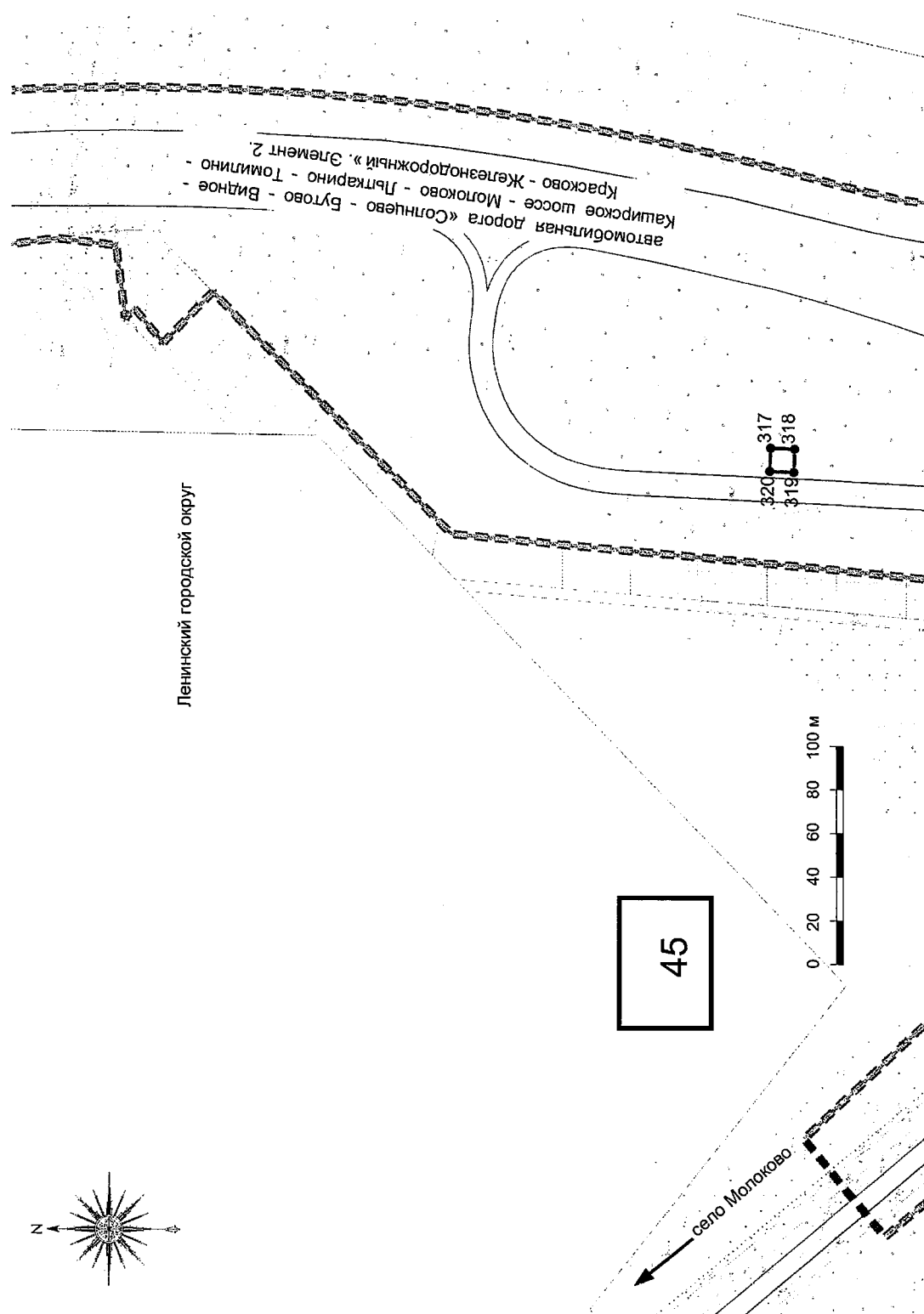
Документация по планировке территории для создания и эксплуатации сети автомобильных дорог общего пользования регионального значения Московской области «Солнцево – Бутово – Видное – Каширское шоссе – Молоково – Лыткарино – Томилино – Красково – Железнодорожный» на платной основе. Элемент 2.

Чертеж красных линий



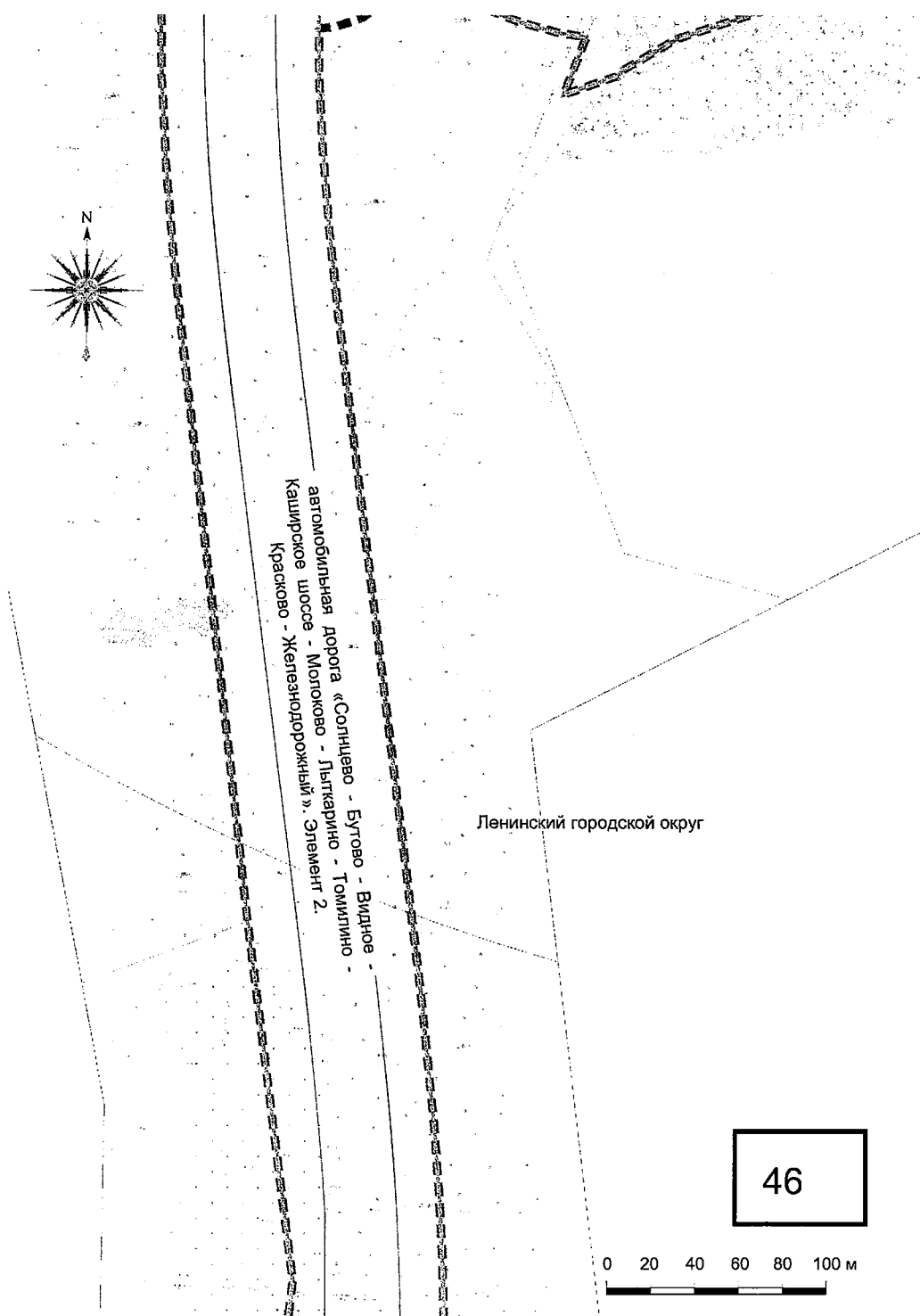
Документация по планировке территории для создания и эксплуатации сети автомобильных дорог общего пользования регионального значения Московской области «Солнцево – Видное – Каширское шоссе – Молоково – Лыткарино – Томилино – Красково – Железнодорожный» на платной основе. Элемент 2.

Чертеж красных линий



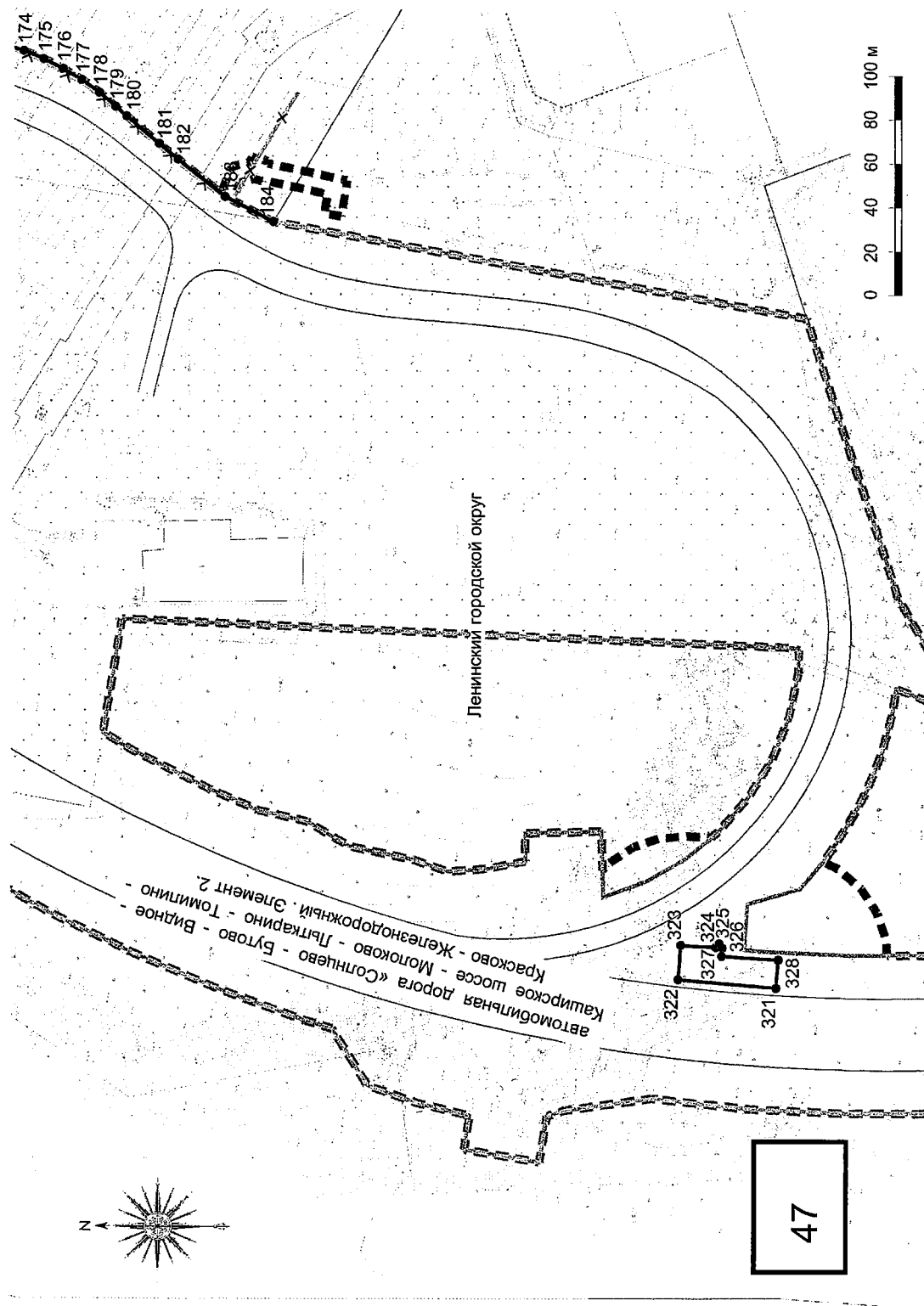
Документация по планировке территории для создания и эксплуатации сети автомобильных дорог общего пользования регионального значения Московской области «Солнцево – Бутово – Видное – Каширское шоссе – Молоково – Лыткарино – Томилино – Красково – Железнодорожный» на платной основе. Элемент 2.

Чертеж красных линий



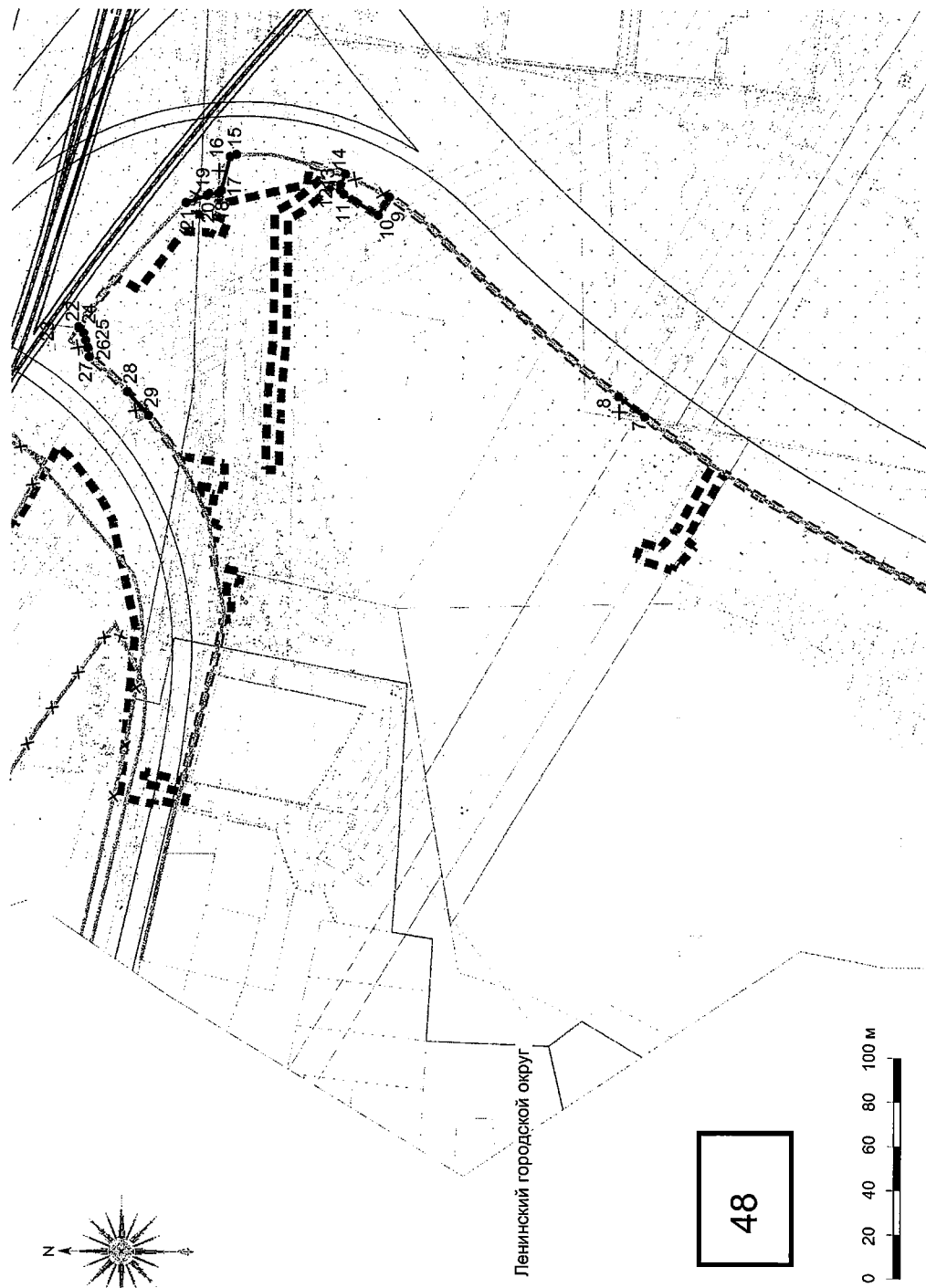
Документация по планировке территории для создания и эксплуатации сети автомобильных дорог общего пользования регионального значения Московской области «Солнцево – Бутово – Видное – Каширское шоссе – Молоково – Лыткарино – Томилино – Красково – Железнодорожный» на платной основе. Элемент 2.

Чертеж красных линий



Документация по планировке территории для создания и эксплуатации сети автомобильных дорог общего пользования регионального значения Московской области «Солнцево – Бутово – Видное – Каширское шоссе – Молоково – Лыткарино – Томилино – Красково – Железнодорожный» на платной основе. Элемент 2.

Чертеж красных линий



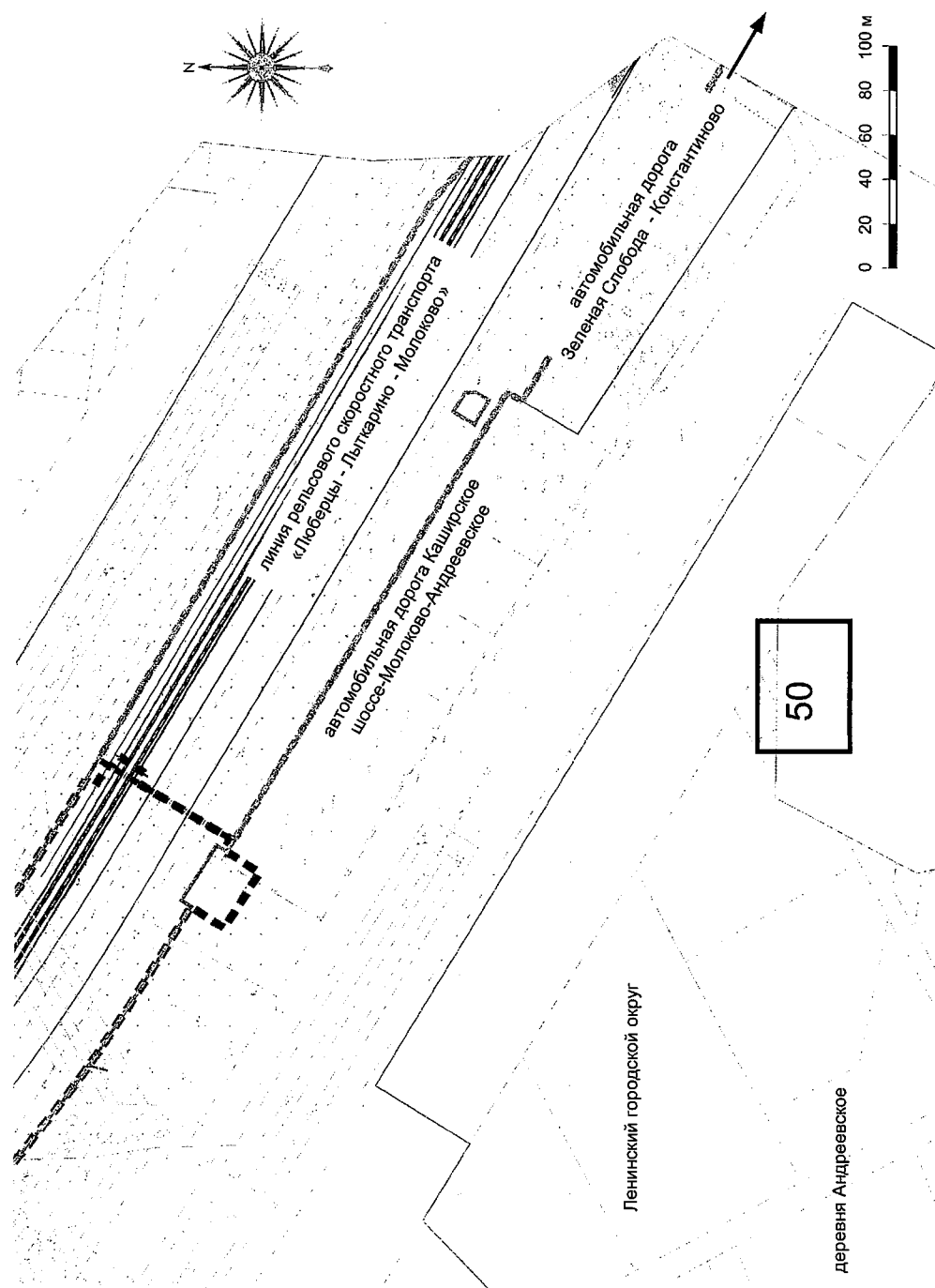
**Документация по планировке территории для создания и эксплуатации сети автомобильных
дорог общего пользования регионального значения Московской области «Солнцево –
Бутово – Видное – Каширское шоссе – Молоково – Лыткарино – Томилино – Красково –
Железнодорожный» на платной основе. Элемент 2.**

Чертеж красных линий



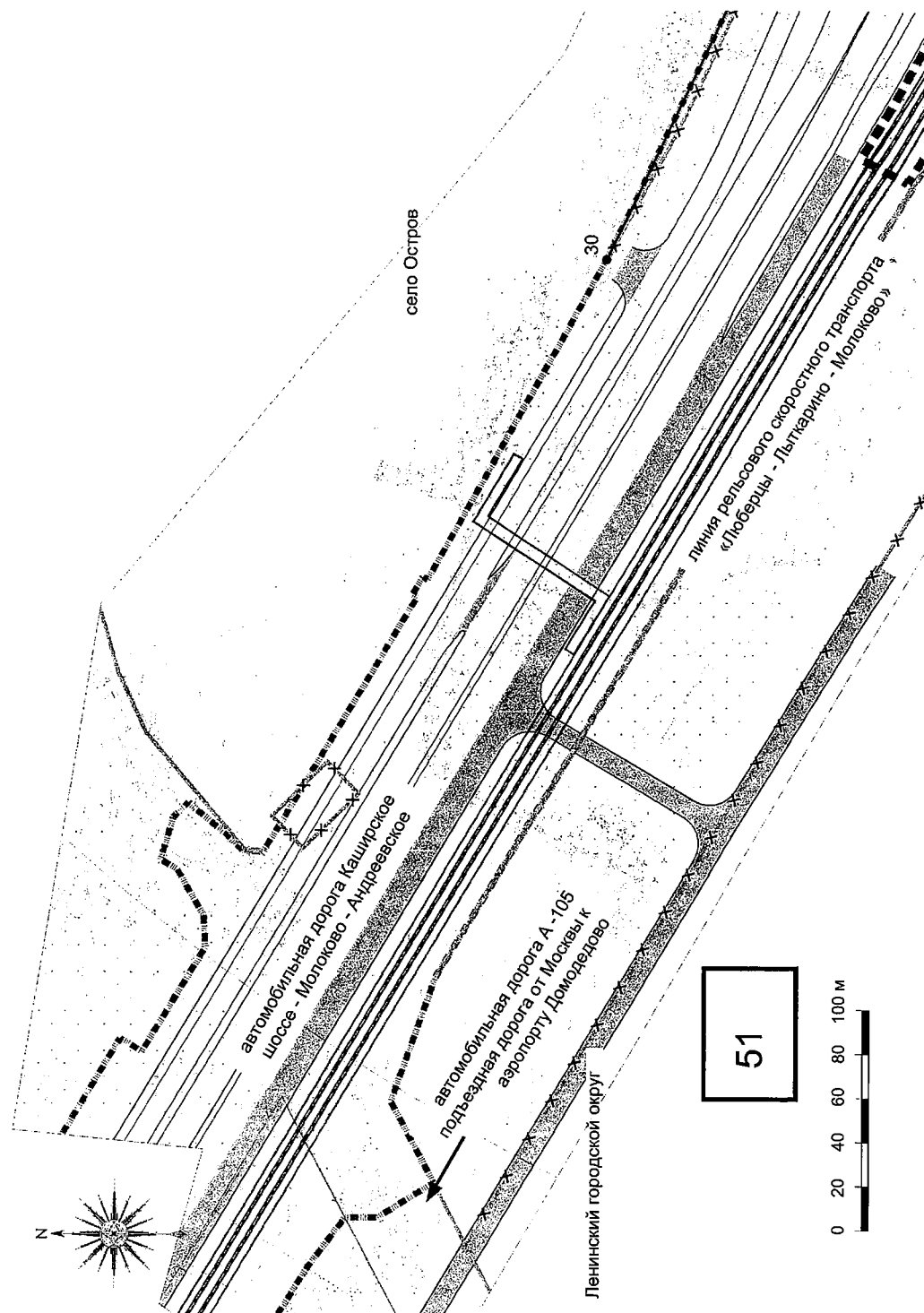
Документация по планировке территории для создания и эксплуатации сети автомобильных дорог общего пользования регионального значения Московской области «Солнцево – Бутово – Видное – Каширское шоссе – Молоково – Лыткарино – Троицкое – Красково – Железнодорожный» на платной основе. Элемент 2.

Чертеж красных линий

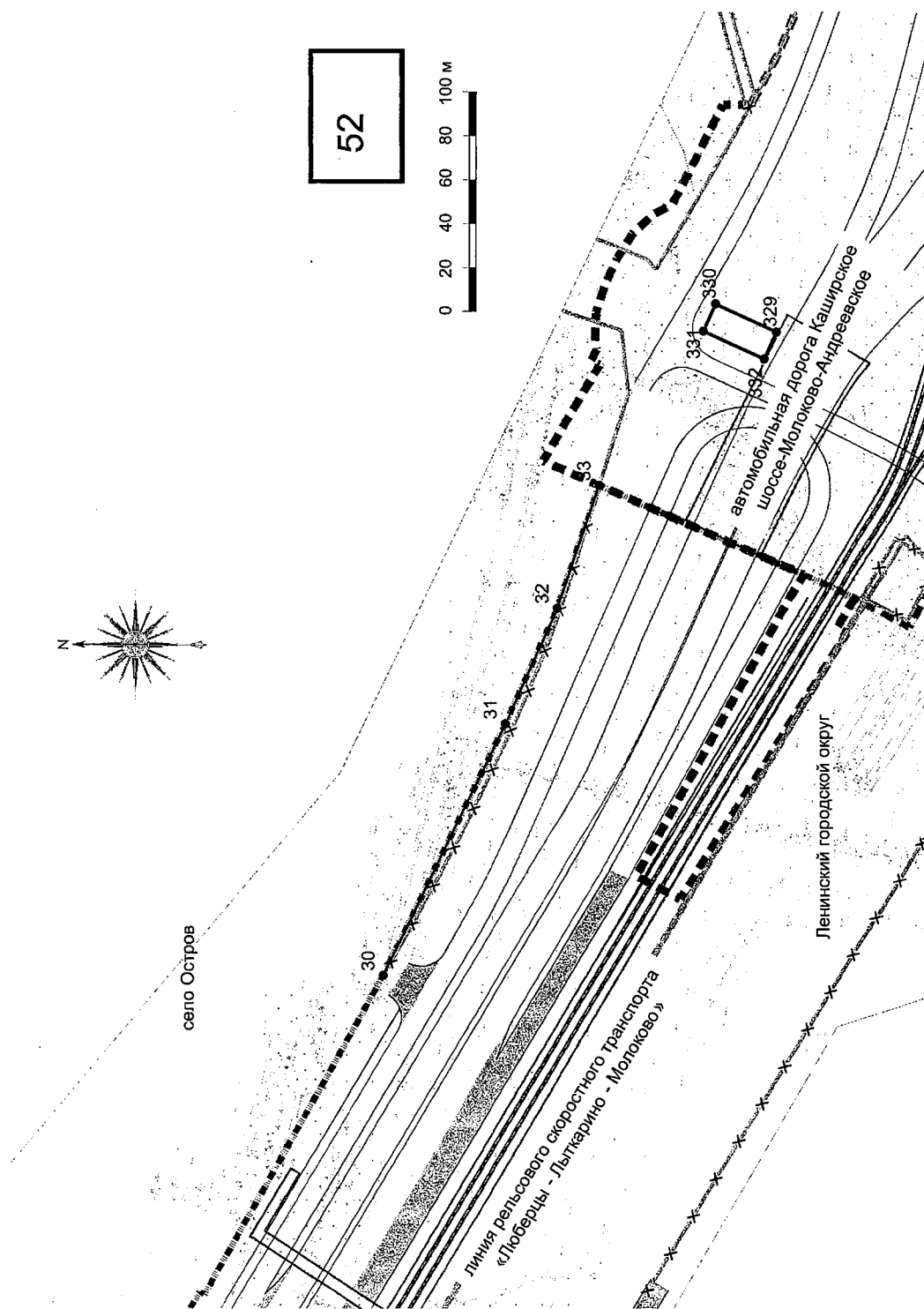


Документация по планировке территории для создания и эксплуатации сети автомобильных дорог общего пользования регионального значения Московской области «Бутово – Видное – Каширское шоссе – Молоково – Лыткарино – Томилино – Красково – Железнодорожный» на платной основе. Элемент 2.

Чертеж красных линий

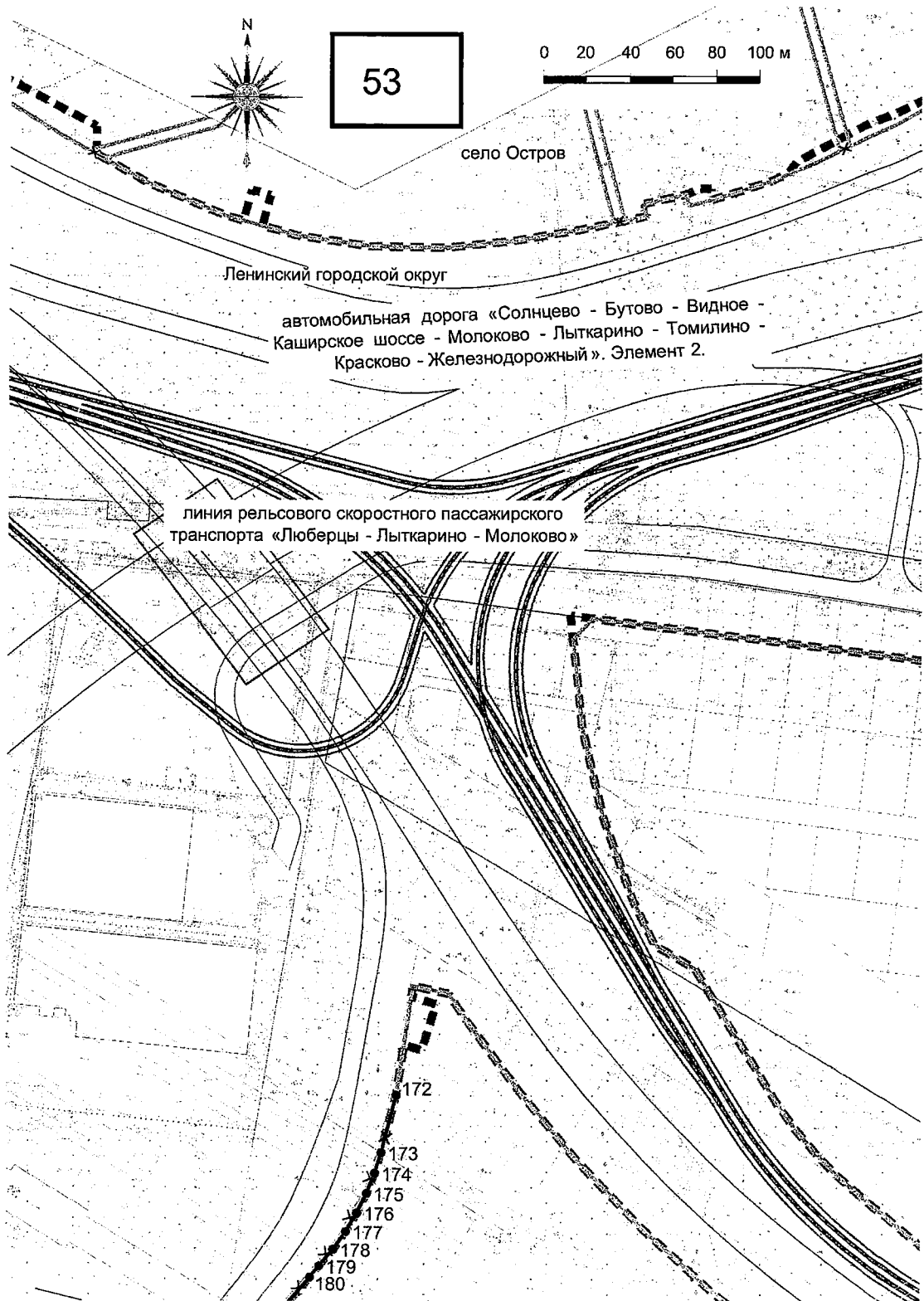


Чертеж красных линий



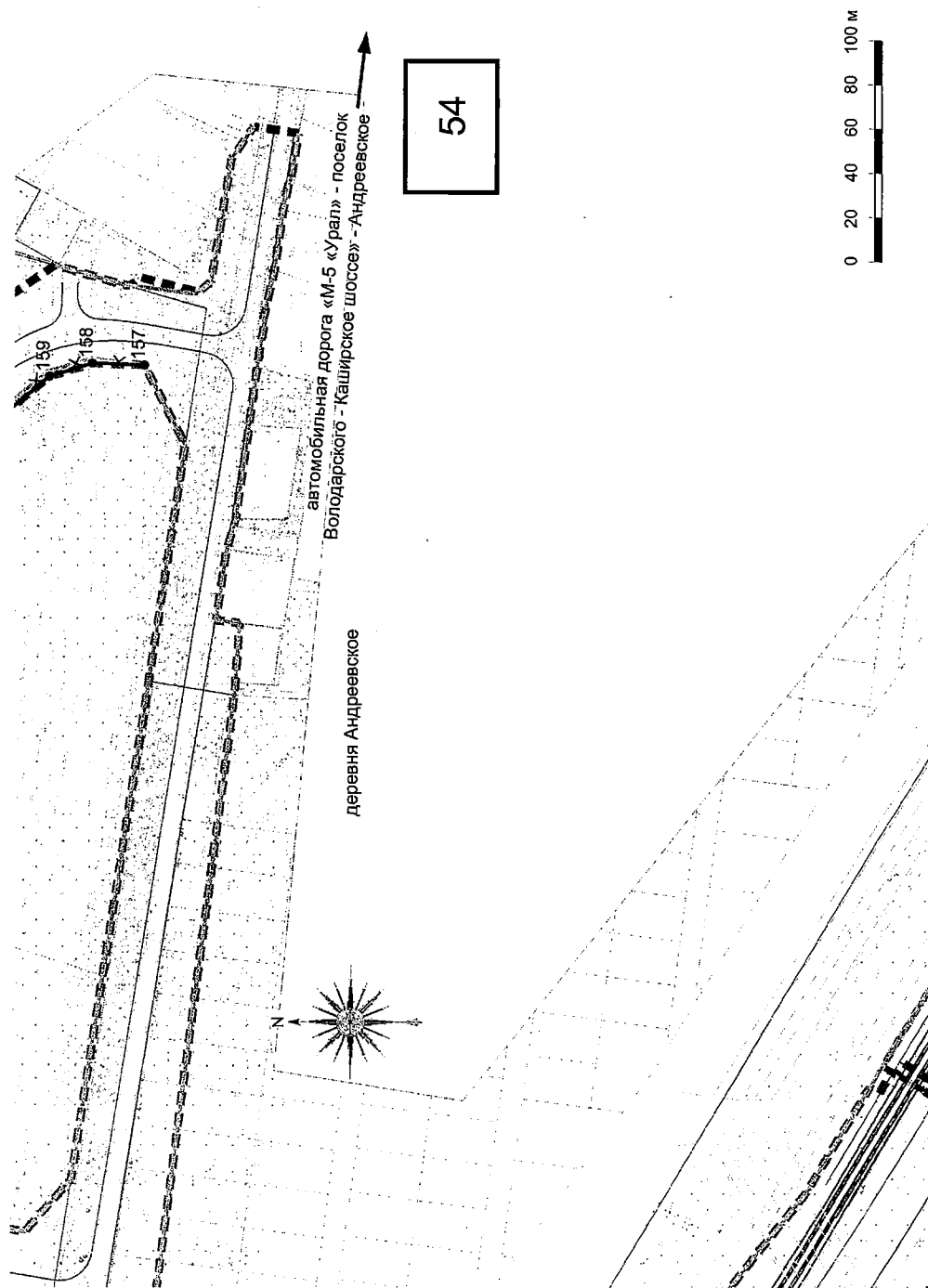
Документация по планировке территории для создания и эксплуатации сети автомобильных дорог общего пользования регионального значения Московской области «Солнцево – Бутово – Видное – Каширское шоссе – Молоково – Лыткарино – Томилино – Красково – Железнодорожный» на платной основе. Элемент 2.

Чертеж красных линий



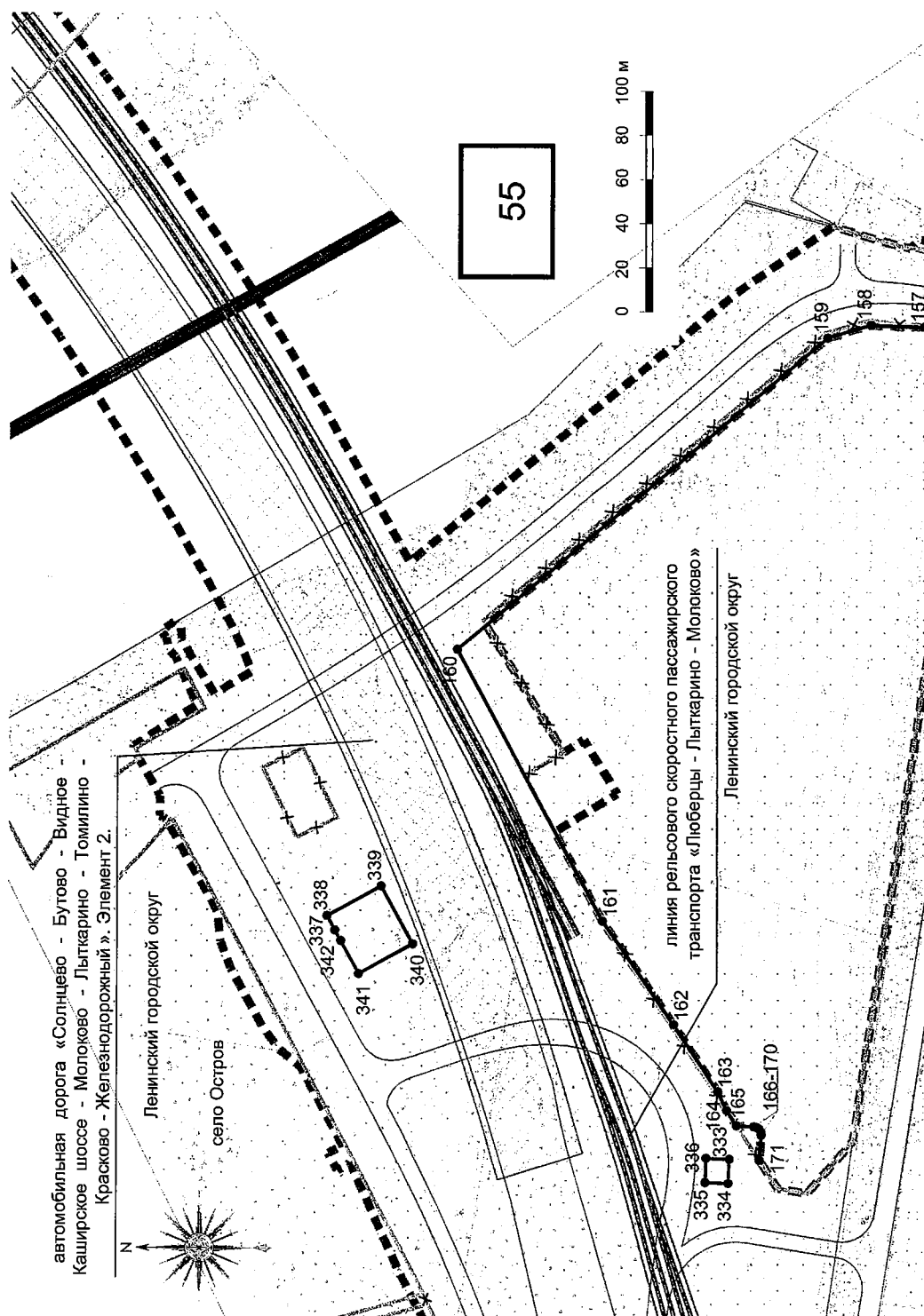
Документация по планировке территории для создания и эксплуатации сети автомобильных дорог общего пользования регионального значения Московской области «Солнцево – Бутово – Видное – Каширское шоссе – Молоково – Лыткарино – Томилино – Красково – Железнодорожный» на платной основе. Элемент 2.

Чертеж красных линий



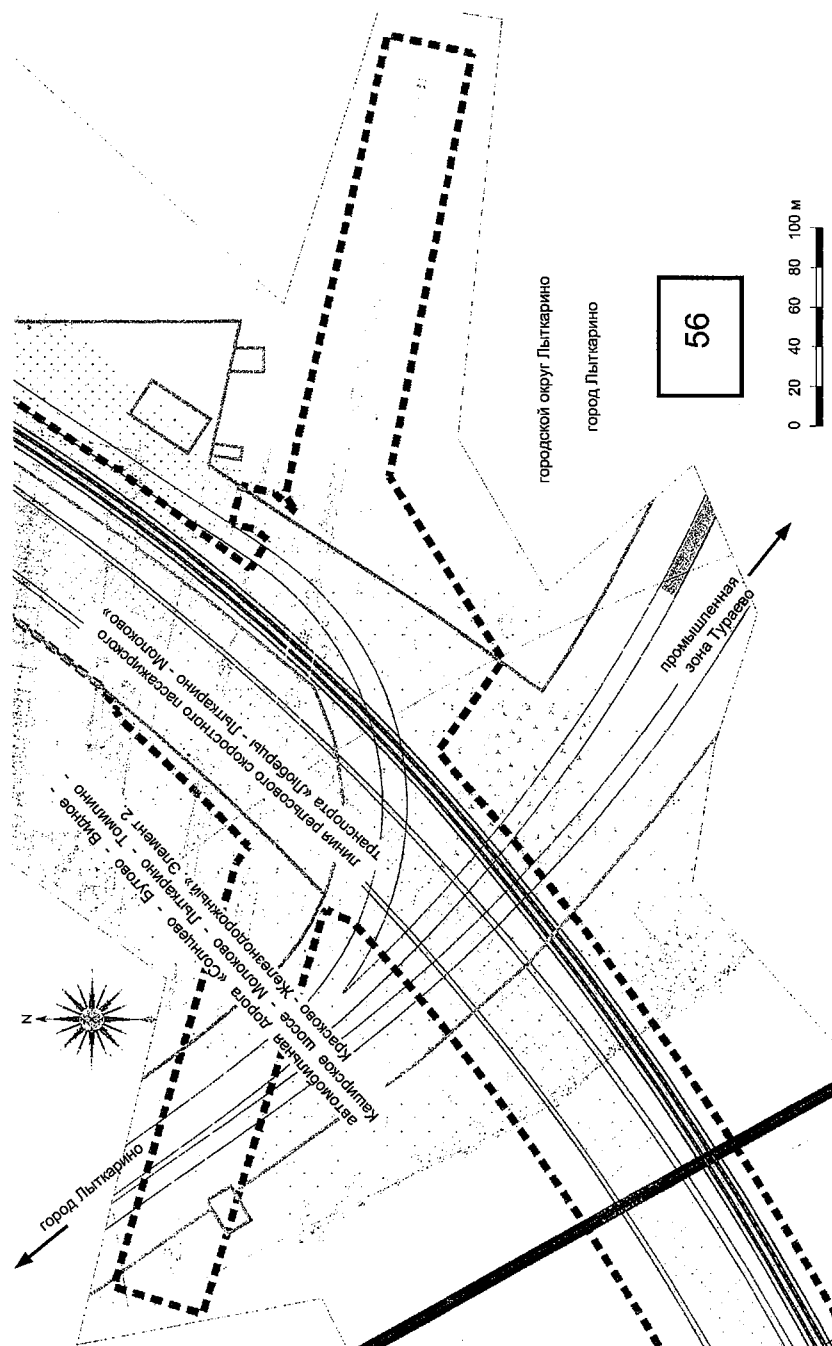
Документация по планировке территории для создания и эксплуатации сети автомобильных дорог общего пользования регионального значения Московской области «Солнцево – Бутово – Видное – Каширское шоссе – Молоково – Лыткарино – Томилино – Красково – Железнодорожный» на платной основе. Элемент 2.

Чертеж красных линий



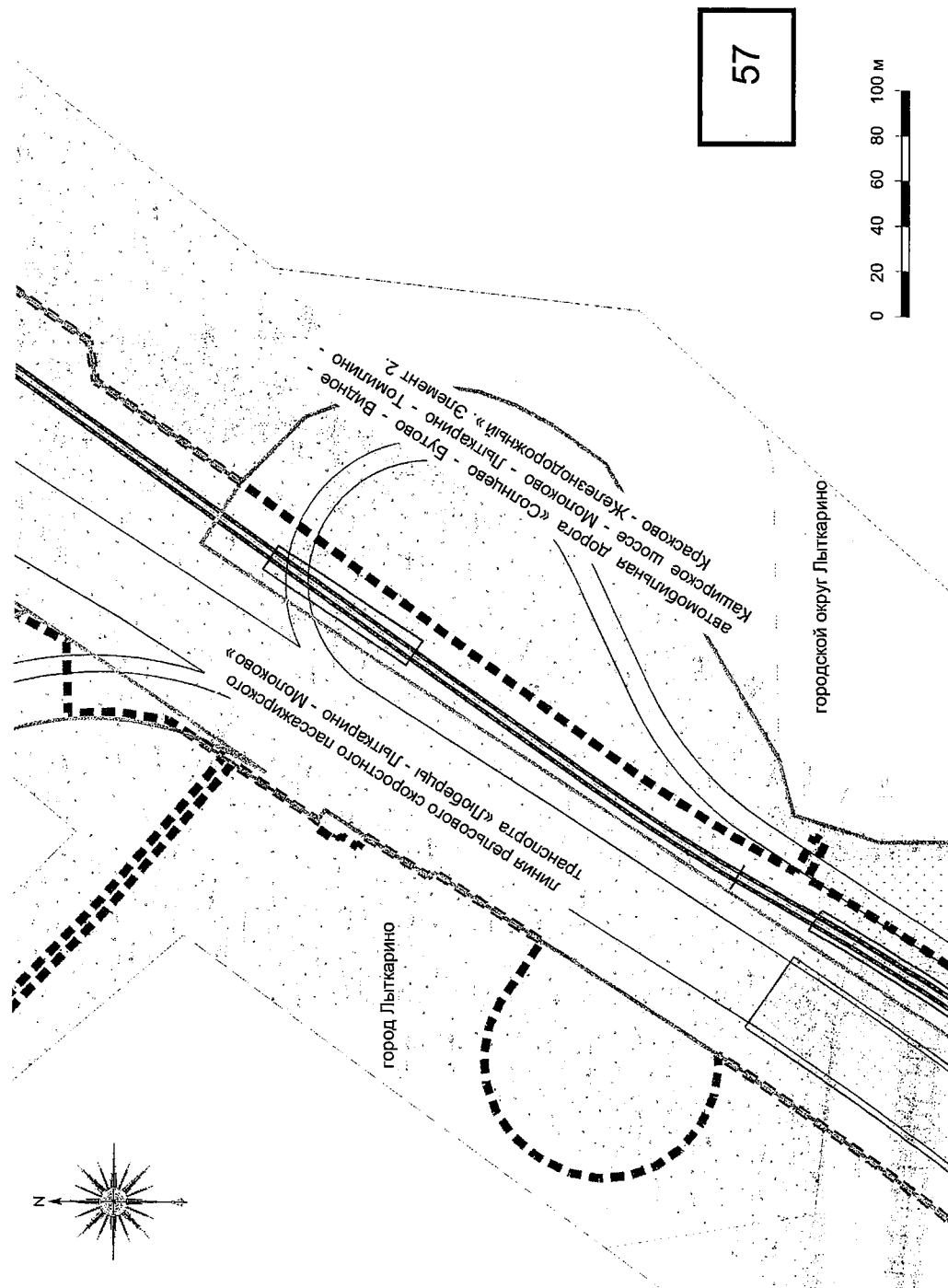
Документация по планировке территории для создания и эксплуатации сети автомобильных дорог общего пользования регионального значения Московской области «Бутово – Видное – Каширское шоссе – Молоково – Лыткарино – Томилино – Красково – Железнодорожный» на платной основе. Элемент 2.

Чертеж красных линий



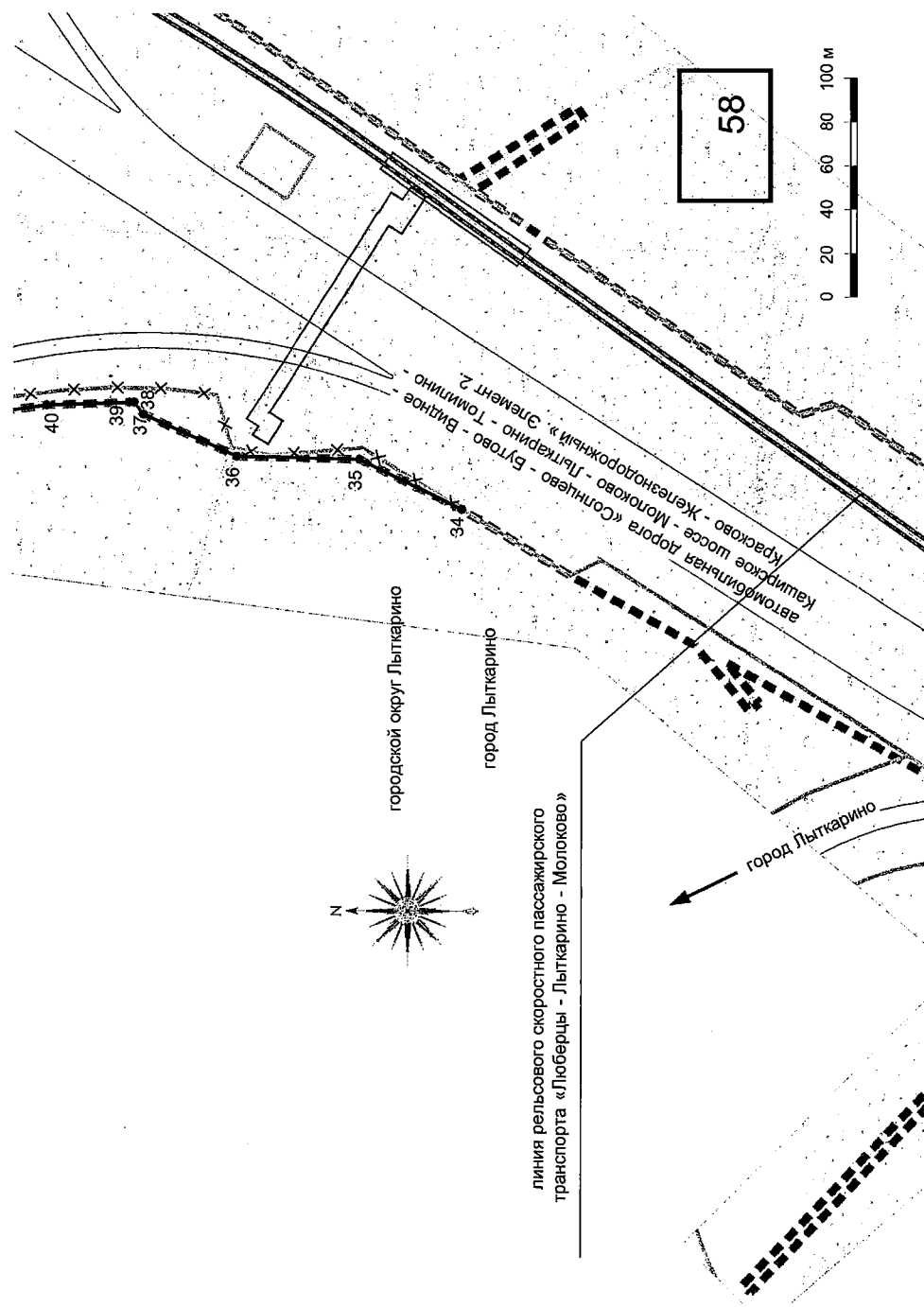
Документация по планировке территории для создания и эксплуатации сети автомобильных дорог общего пользования регионального значения Московской области «Солнцево – Видное – Каширское шоссе – Молоково – Лыткарино – Томилино – Красково – Железнодорожный» на платной основе. Элемент 2.

Чертеж красных линий



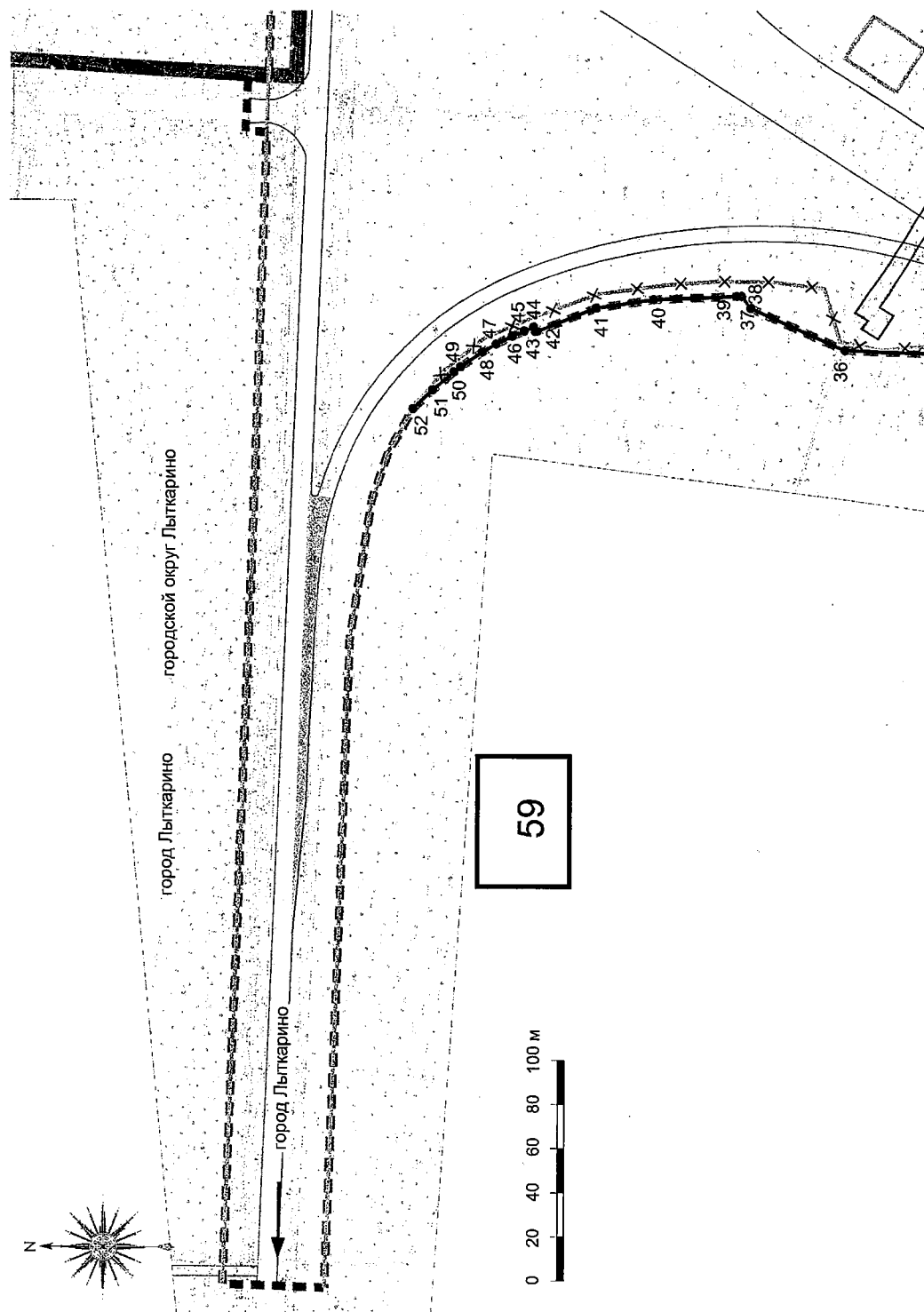
Документация по планировке территории для создания и эксплуатации сети автомобильных дорог общего пользования регионального значения Московской области «Солнцево – Бутово – Видное – Каширское шоссе – Молоково – Лыткарино – Томилино – Красково – Железнодорожный» на платной основе. Элемент 2.

Чертеж красных линий



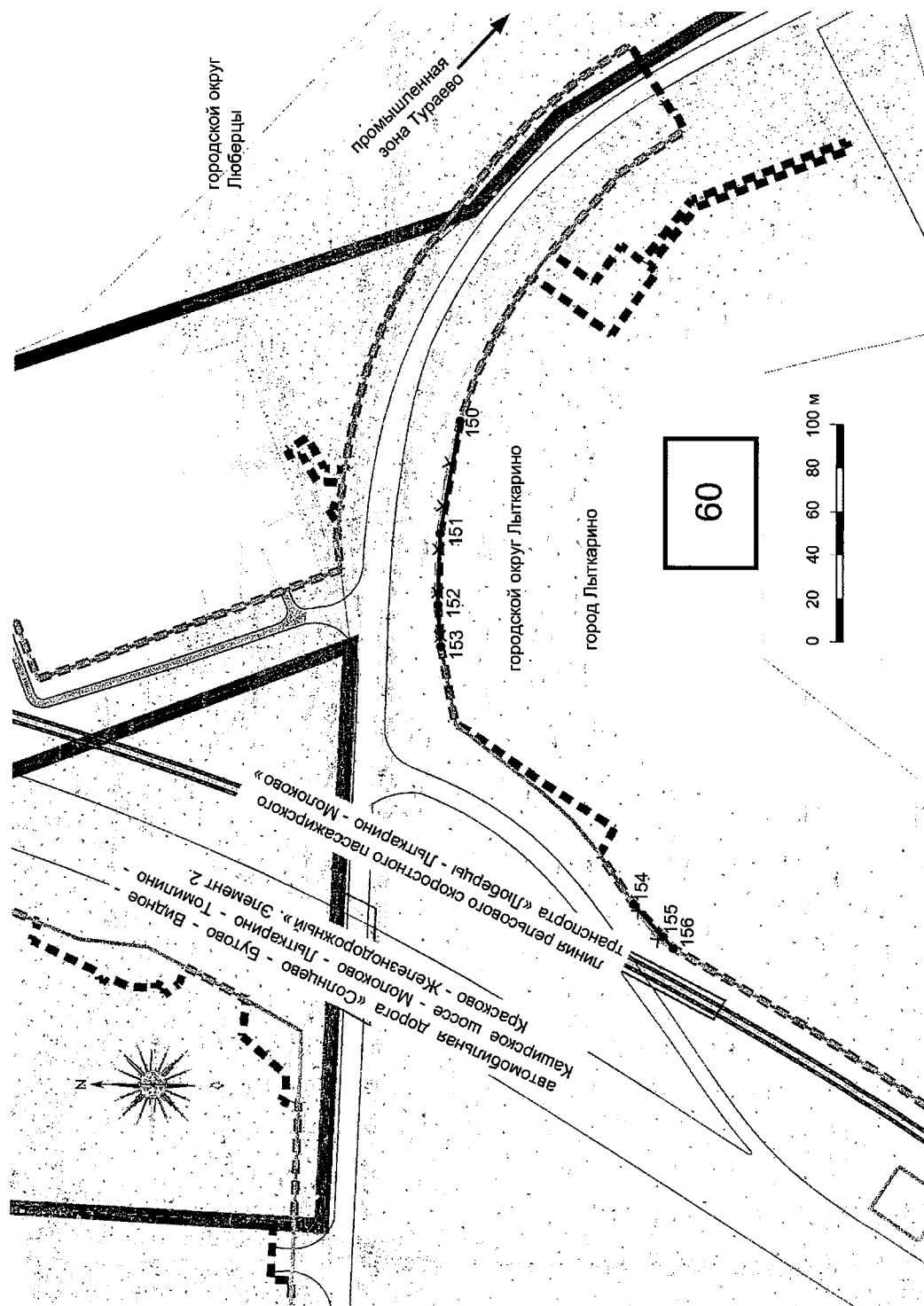
Документация по планировке территории для создания и эксплуатации сети автомобильных дорог общего пользования регионального значения Московской области «Солнцево – Бутово – Видное – Каширское шоссе – Молоково – Лыткарино – Томилино – Красково – Железнодорожный» на платной основе. Элемент 2.

Чертеж красных линий



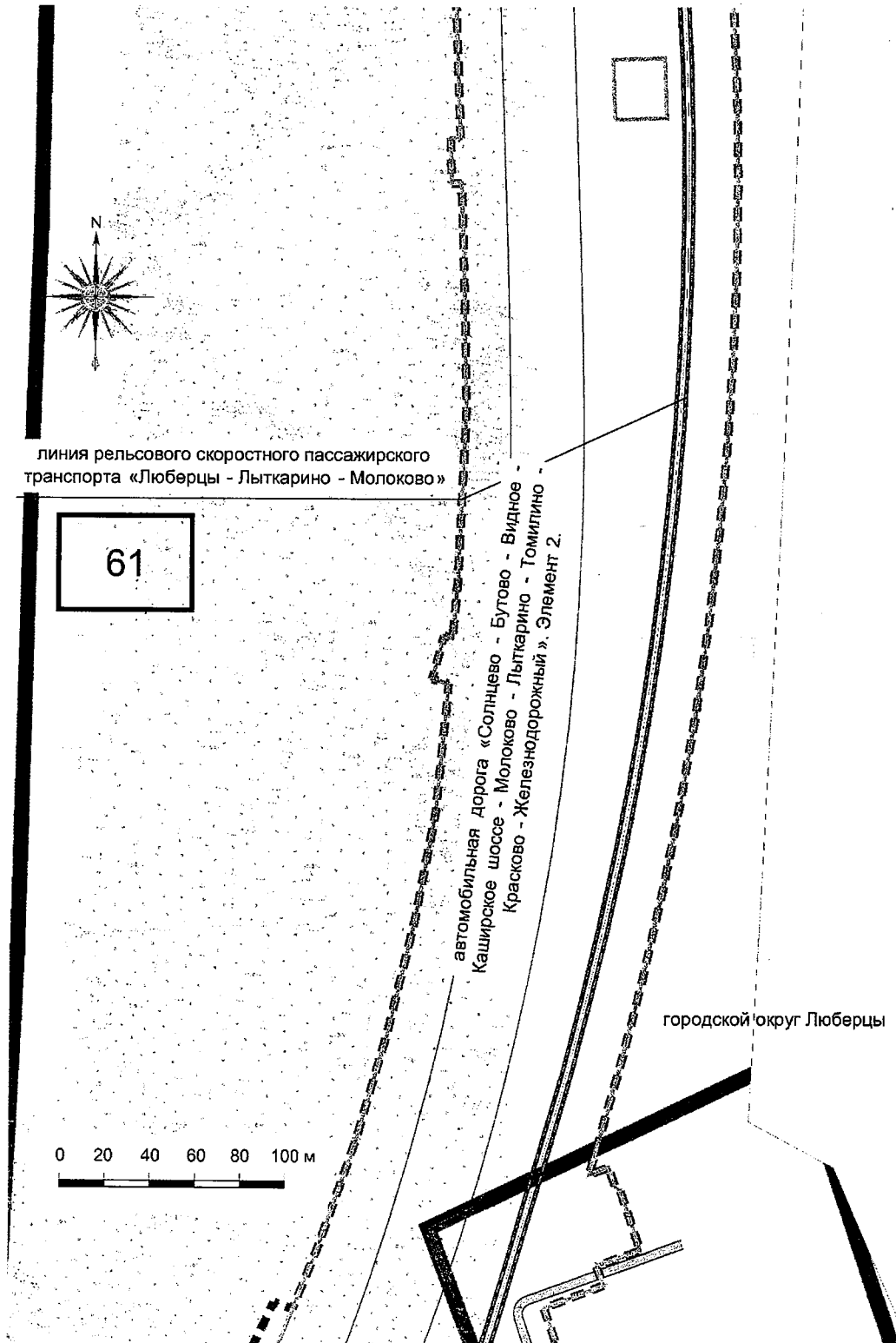
Документация по планировке территории для создания и эксплуатации сети автомобильных дорог общего пользования регионального значения Московской области «Солнцево – Видное – Бутово – Каширское шоссе – Молоково – Лыткарино – Томилино – Красково – Железнодорожный» на платной основе. Элемент 2.

Чертеж красных линий



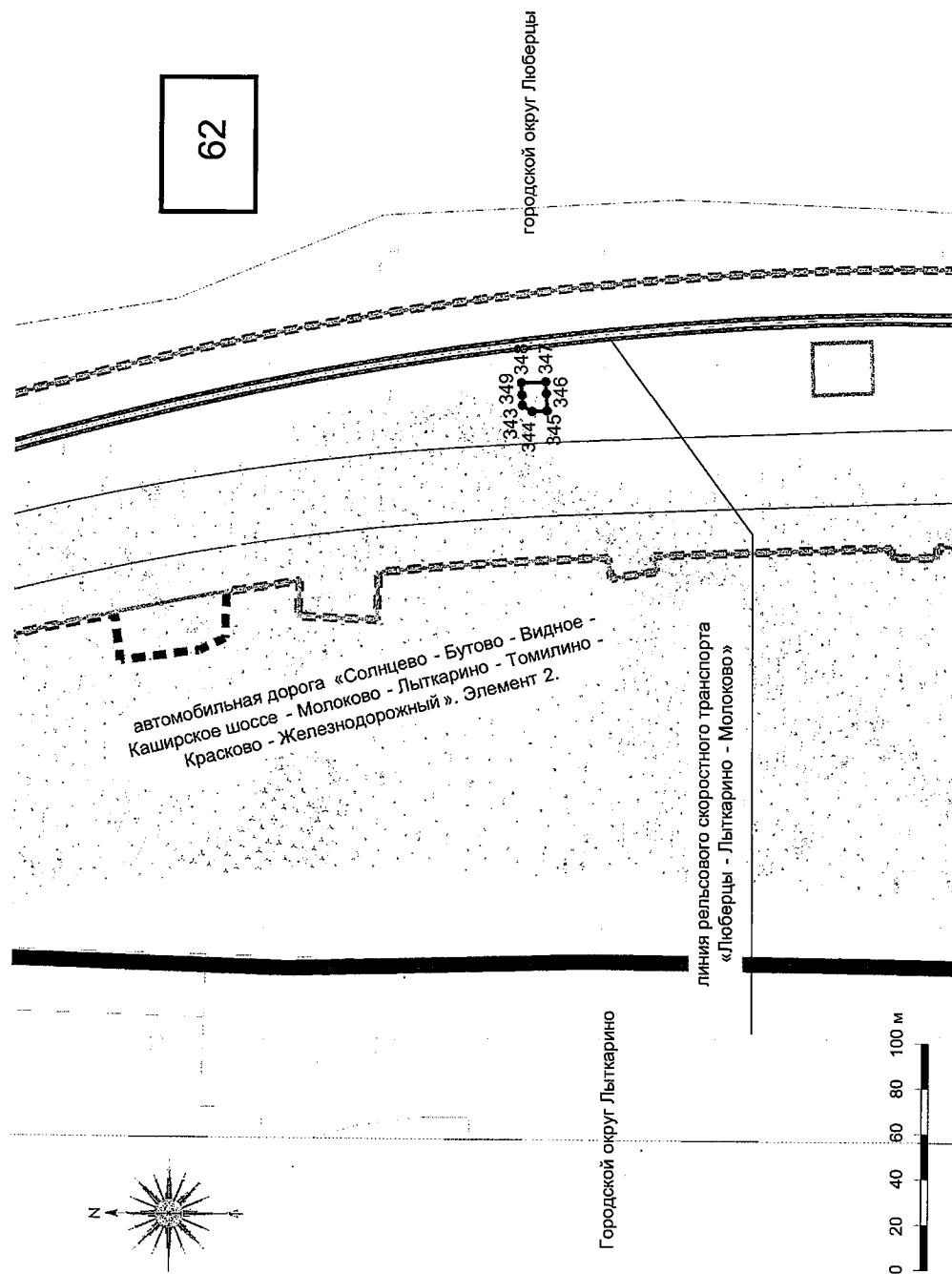
Документация по планировке территории для создания и эксплуатации сети автомобильных дорог общего пользования регионального значения Московской области «Солнцево – Бутово – Видное – Каширское шоссе – Молоково – Лыткарино – Томилино – Красково – Железнодорожный» на платной основе. Элемент 2.

Чертеж красных линий



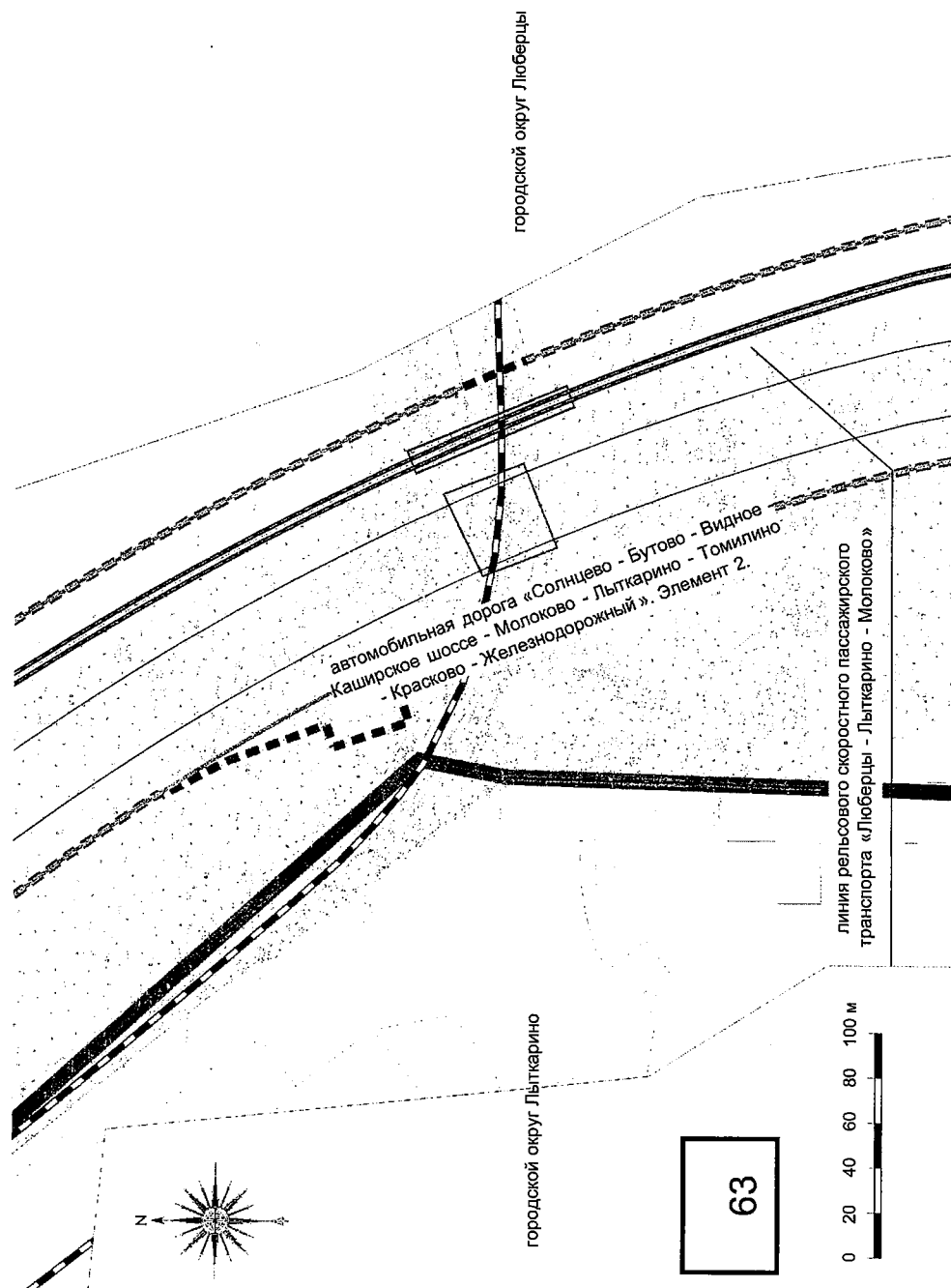
Документация по планировке территории для создания и эксплуатации сети автомобильных дорог общего пользования регионального значения Московской области «Солнцево – Бутово – Видное – Каширское шоссе – Молоково – Лыткарино – Томилино – Красково – Железнодорожный» на платной основе. Элемент 2.

Чертеж красных линий



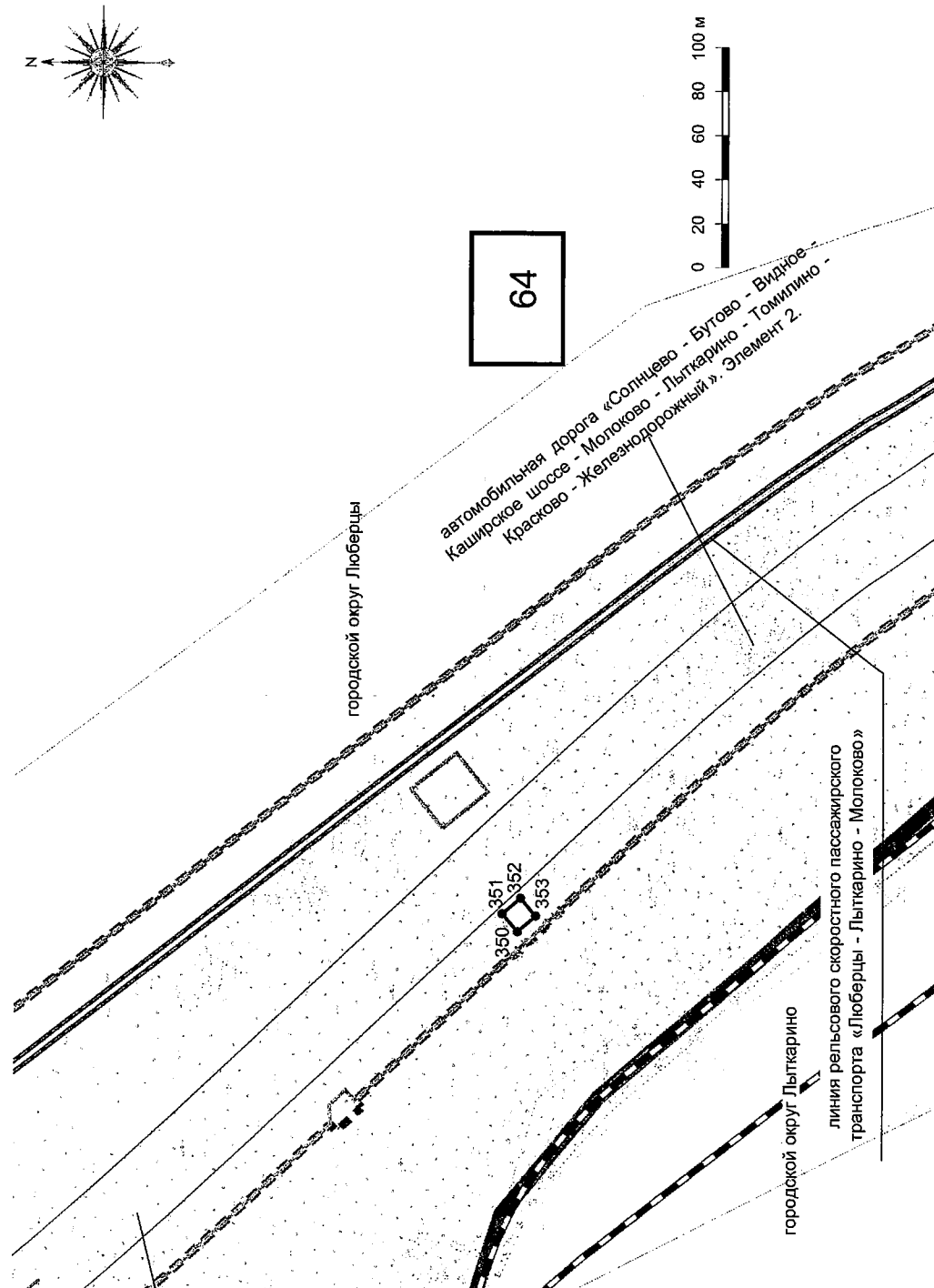
Документация по планировке территории для создания и эксплуатации сети автомобильных дорог общего пользования регионального значения Московской области «Солнцево – Бутово – Видное – Каширское шоссе – Молоково – Лыткарино – Томилино – Красково – Железнодорожный» на платной основе. Элемент 2.

Чертеж красных линий



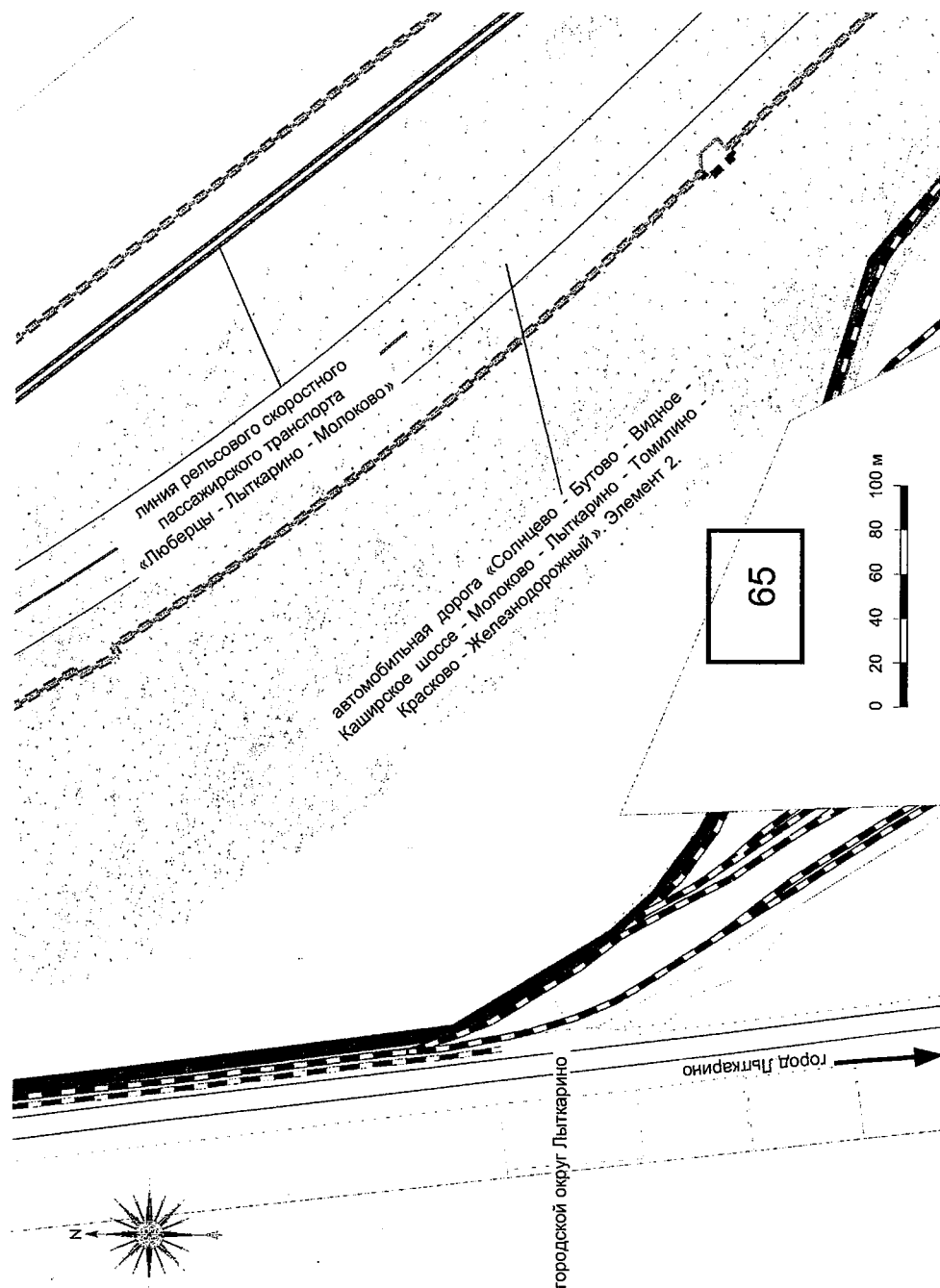
Документация по планировке территории для создания и эксплуатации сети автомобильных дорог общего пользования регионального значения Московской области «Солнцево – Бутово – Видное – Каширское шоссе – Молоково – Лыткарино – Томилино – Красково – Железнодорожный» на платной основе. Элемент 2.

Чертеж красных линий



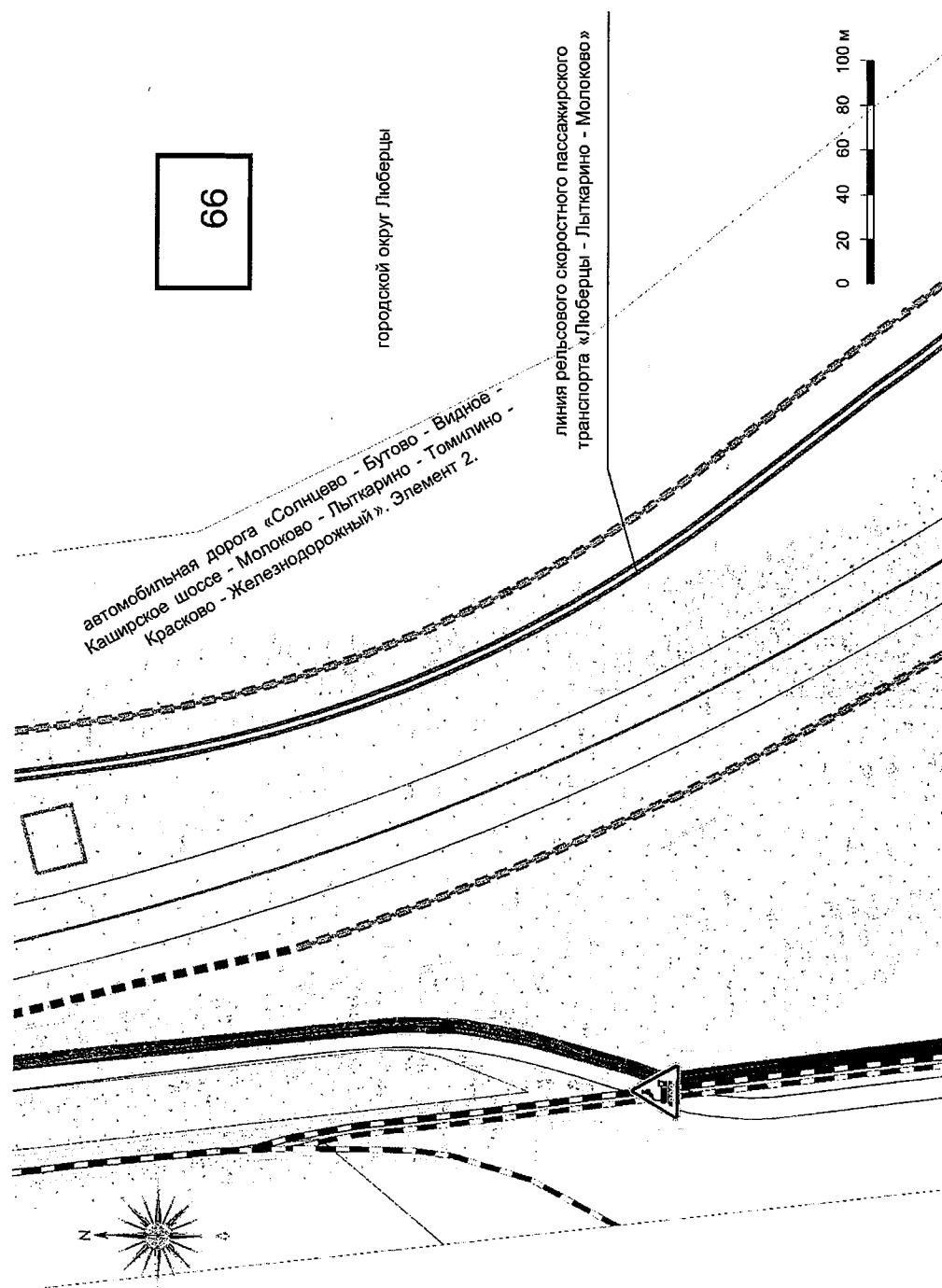
Документация по планировке территории для создания и эксплуатации сети автомобильных дорог общего пользования регионального значения Московской области «Солнцево – Бутово – Видное – Каширское шоссе – Молоково – Лыткарино – Томилино – Красково – Железнодорожный» на платной основе. Элемент 2.

Чертеж красных линий



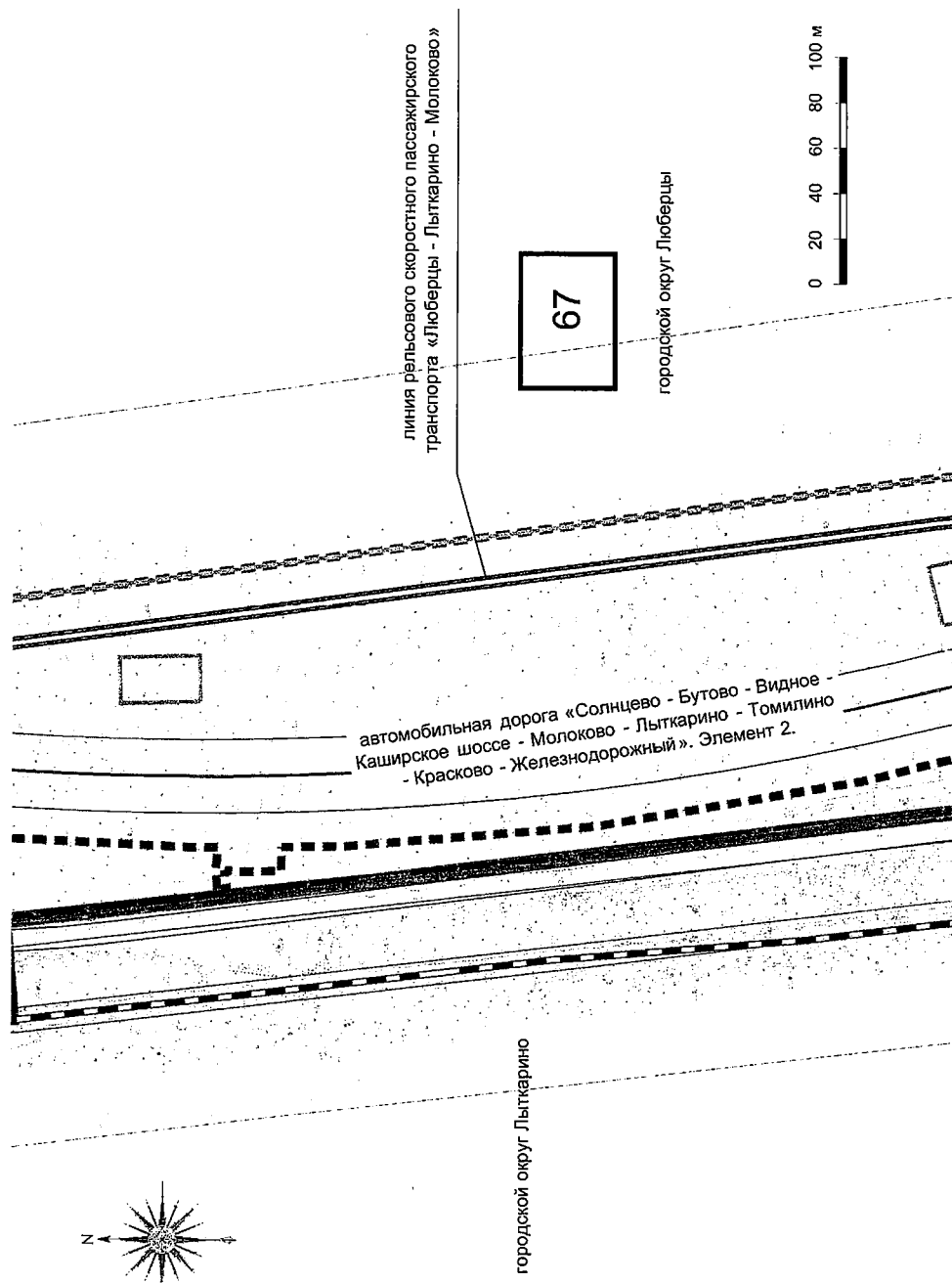
Документация по планировке территории для создания и эксплуатации сети автомобильных дорог общего пользования регионального значения Московской области «Солнцево – Бутovo – Видное – Каширское шоссе – Молоково – Лыткарино – Томилино – Красково – Железнодорожный» на платной основе. Элемент 2.

Чертеж красных линий



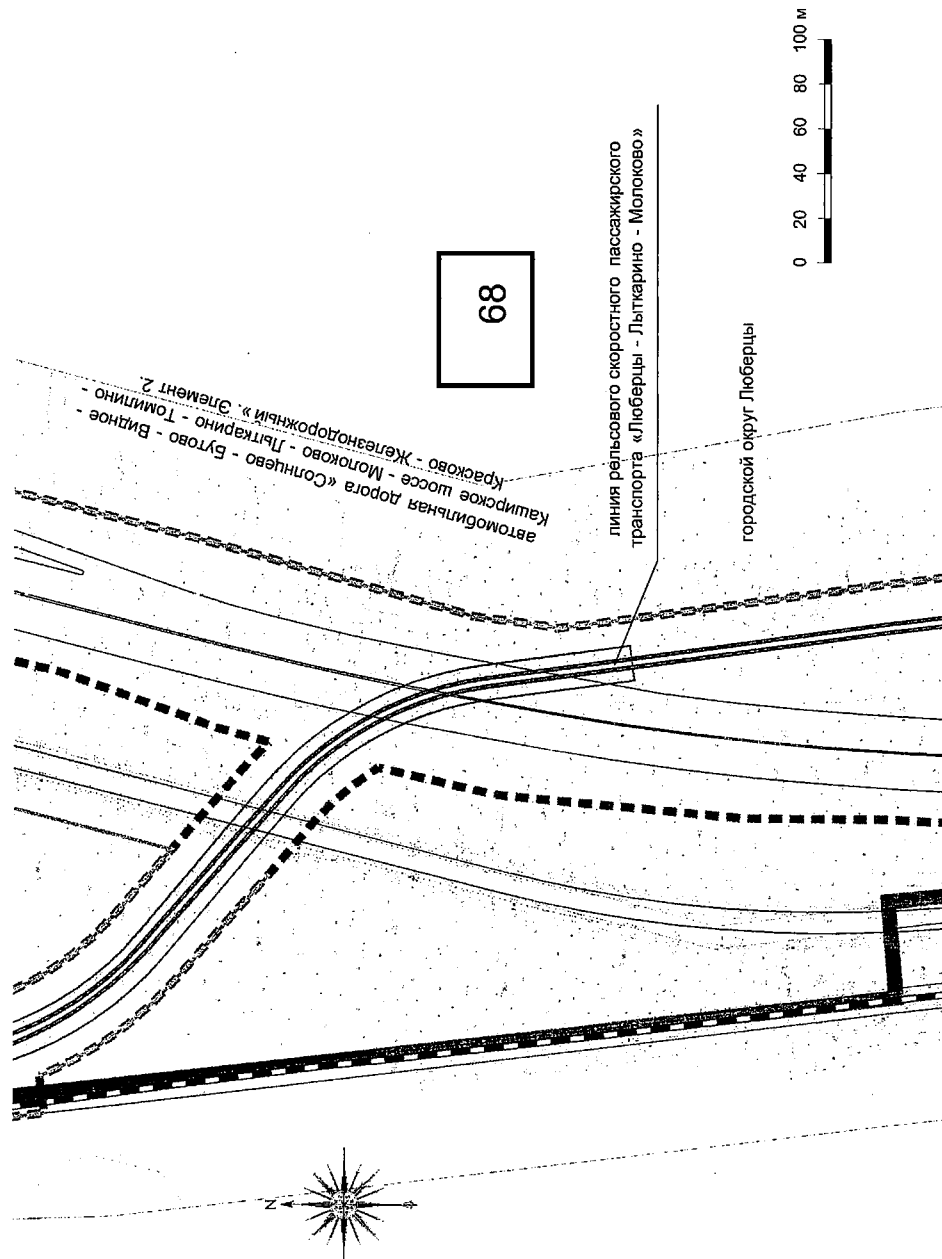
Документация по планировке территории для создания и эксплуатации сети автомобильных дорог общего пользования регионального значения Московской области «Солнцево – Бутово – Видное – Каширское шоссе – Молоково – Лыткарино – Томилино – Красково – Железнодорожный» на платной основе. Элемент 2.

Чертеж красных линий



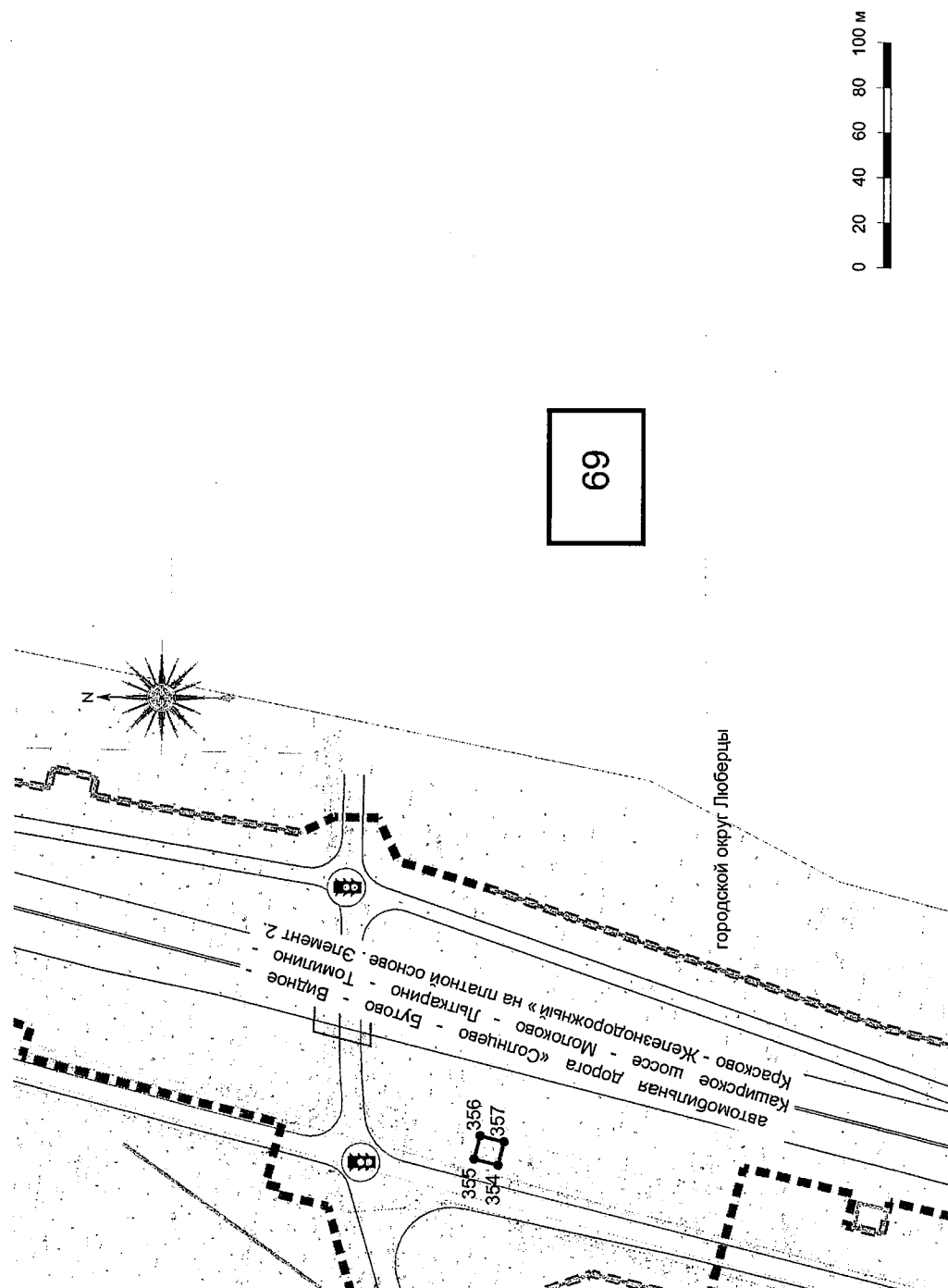
Документация по планировке территории для создания и эксплуатации сети автомобильных дорог общего пользования регионального значения Московской области «Солнцево – Видное – Бутово – Каширское шоссе – Молоково – Лыткарино – Томилино – Красково – Железнодорожный» на платной основе. Элемент 2.

Чертеж красных линий



Документация по планировке территории для создания и эксплуатации сети автомобильных дорог общего пользования регионального значения Московской области «Солнцево – Видное – Каширское шоссе – Молоково – Лыткарино – Томилино – Красково – Железнодорожный» на платной основе. Элемент 2.

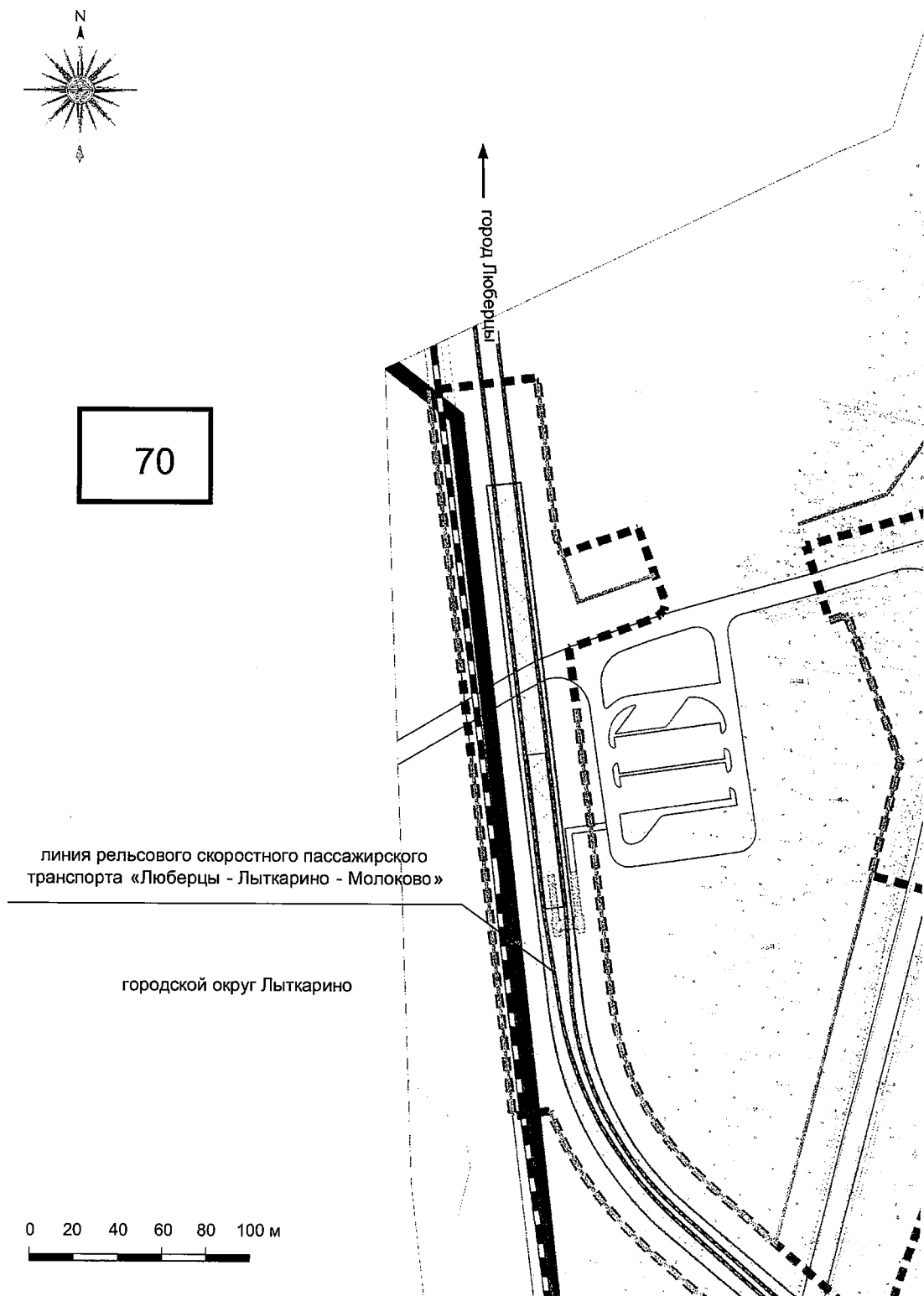
Чертеж красных линий



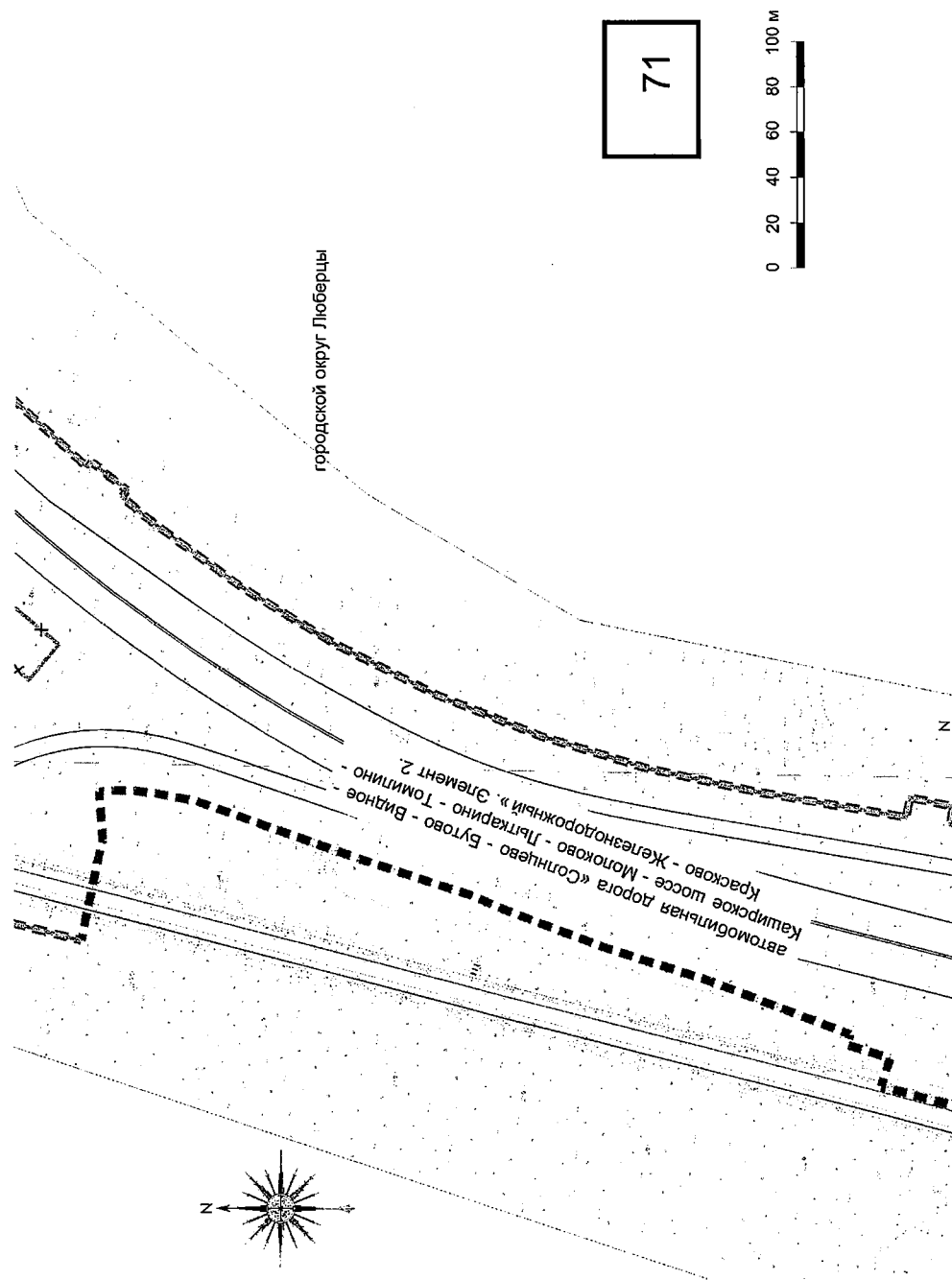
69

Документация по планировке территории для создания и эксплуатации сети автомобильных дорог общего пользования регионального значения Московской области «Солнцево – Бутово – Видное – Каширское шоссе – Молоково – Лыткарино – Томилино – Красково – Железнодорожный» на платной основе. Элемент 2.

Чертеж красных линий

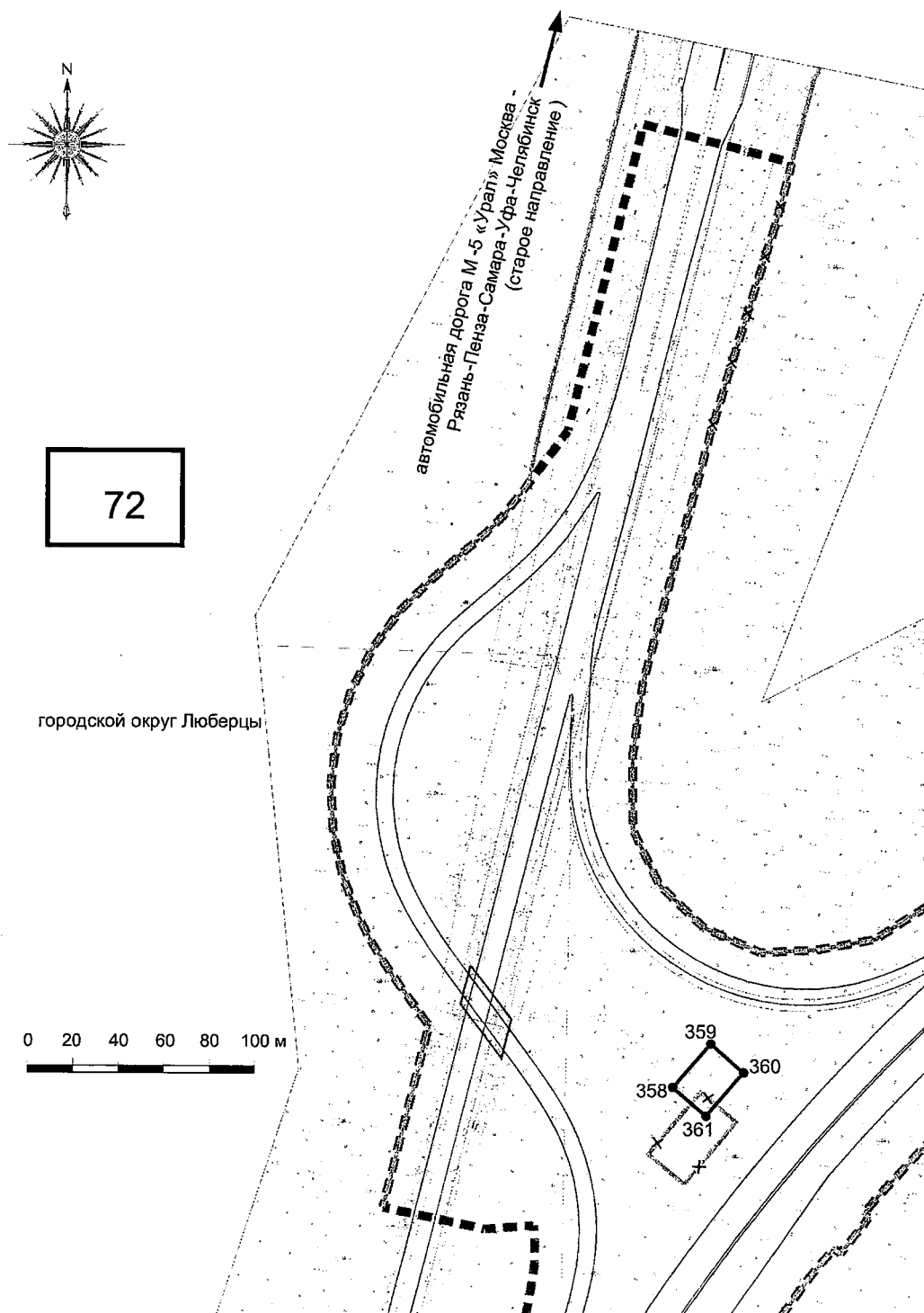


Чертеж красных линий



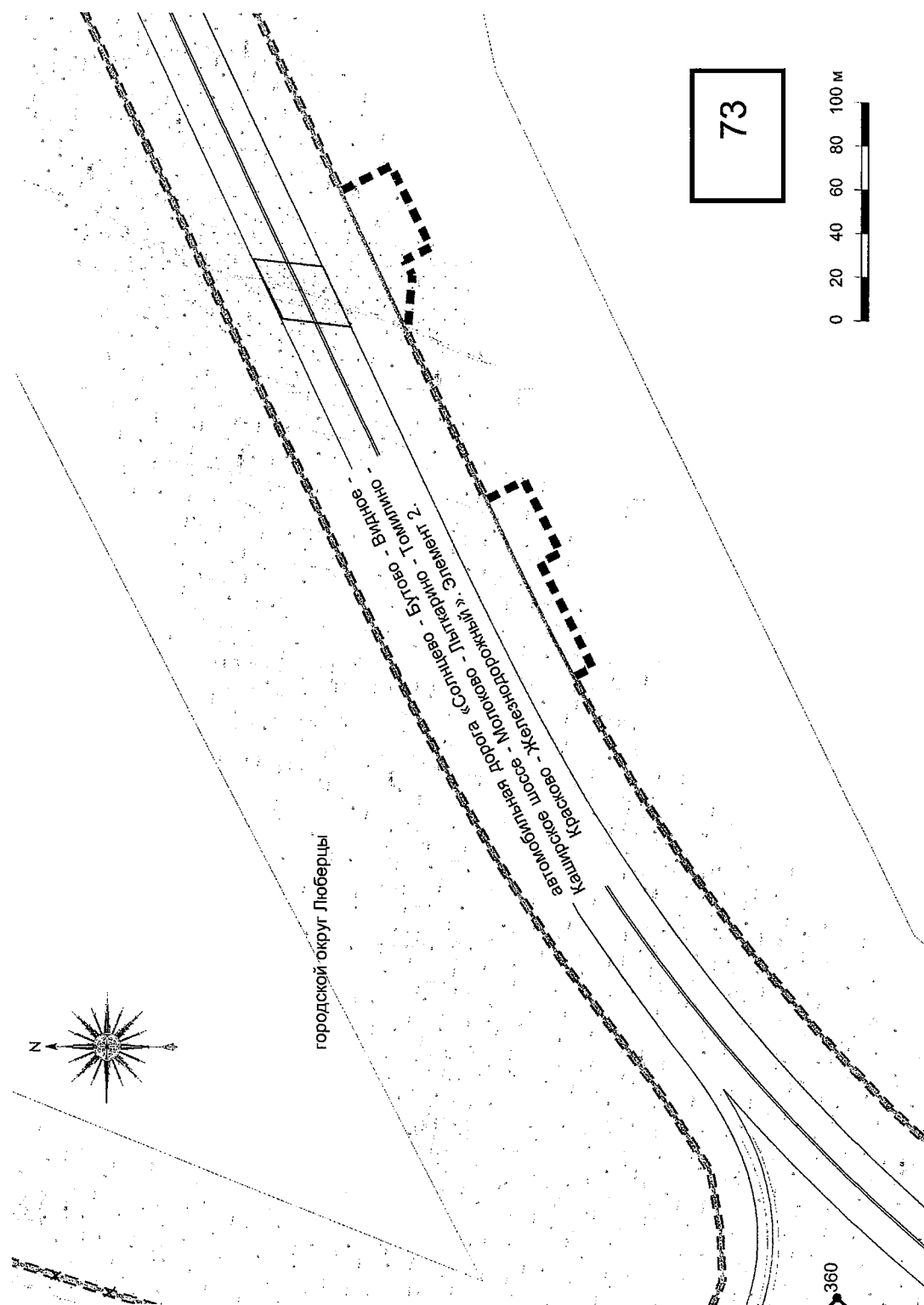
Документация по планировке территории для создания и эксплуатации сети автомобильных дорог общего пользования регионального значения Московской области «Солнцево – Бутово – Видное – Каширское шоссе – Молоково – Лыткарино – Томилино – Красково – Железнодорожный» на платной основе. Элемент 2.

Чертеж красных линий

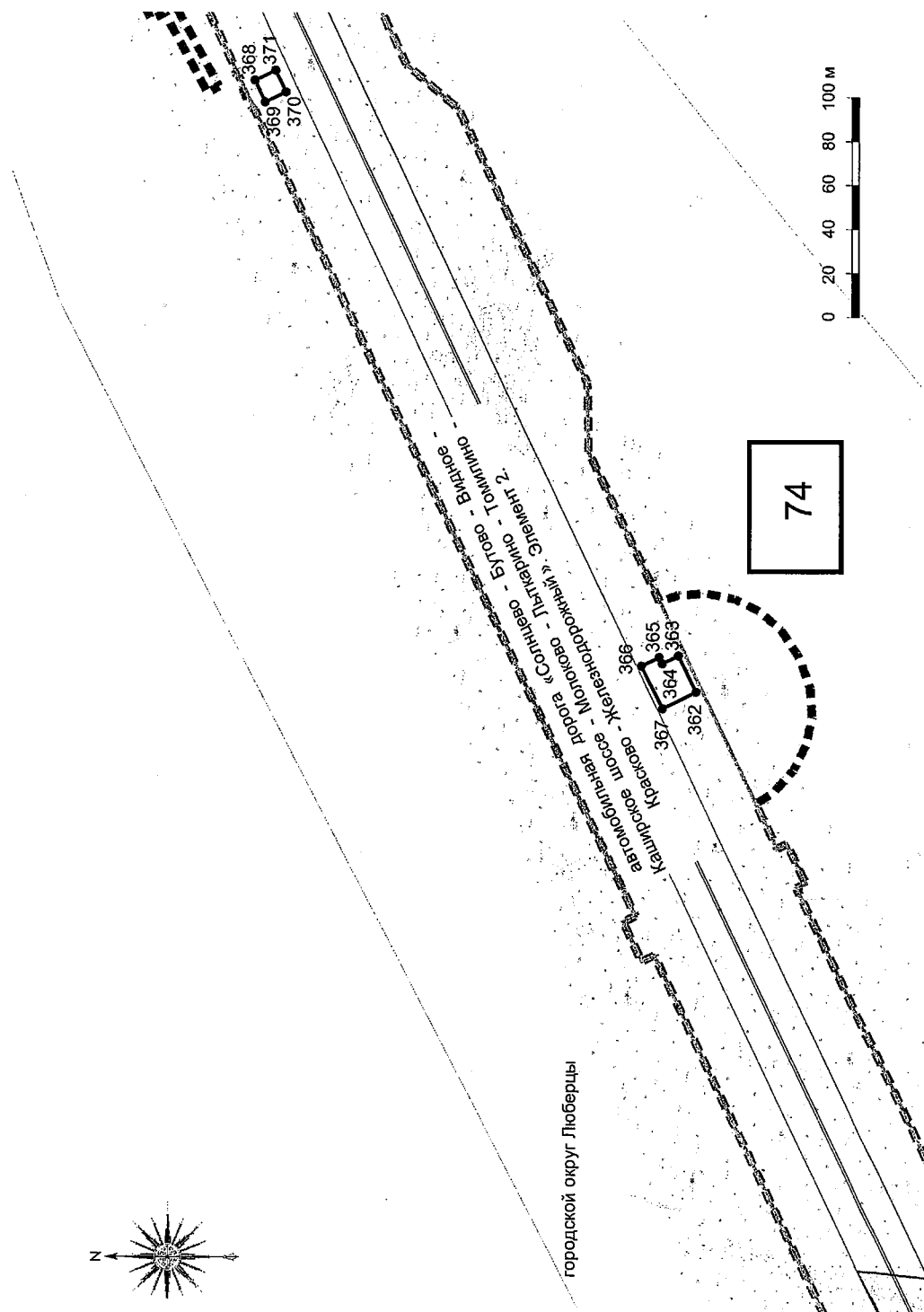


Документация по планировке территории для создания и эксплуатации сети автомобильных дорог общего пользования регионального значения Московской области «Солнцево – Видное – Каширское шоссе – Молоково – Лыткарино – Толькино – Красково – Железнодорожный» на платной основе. Элемент 2.

Чертеж красных линий

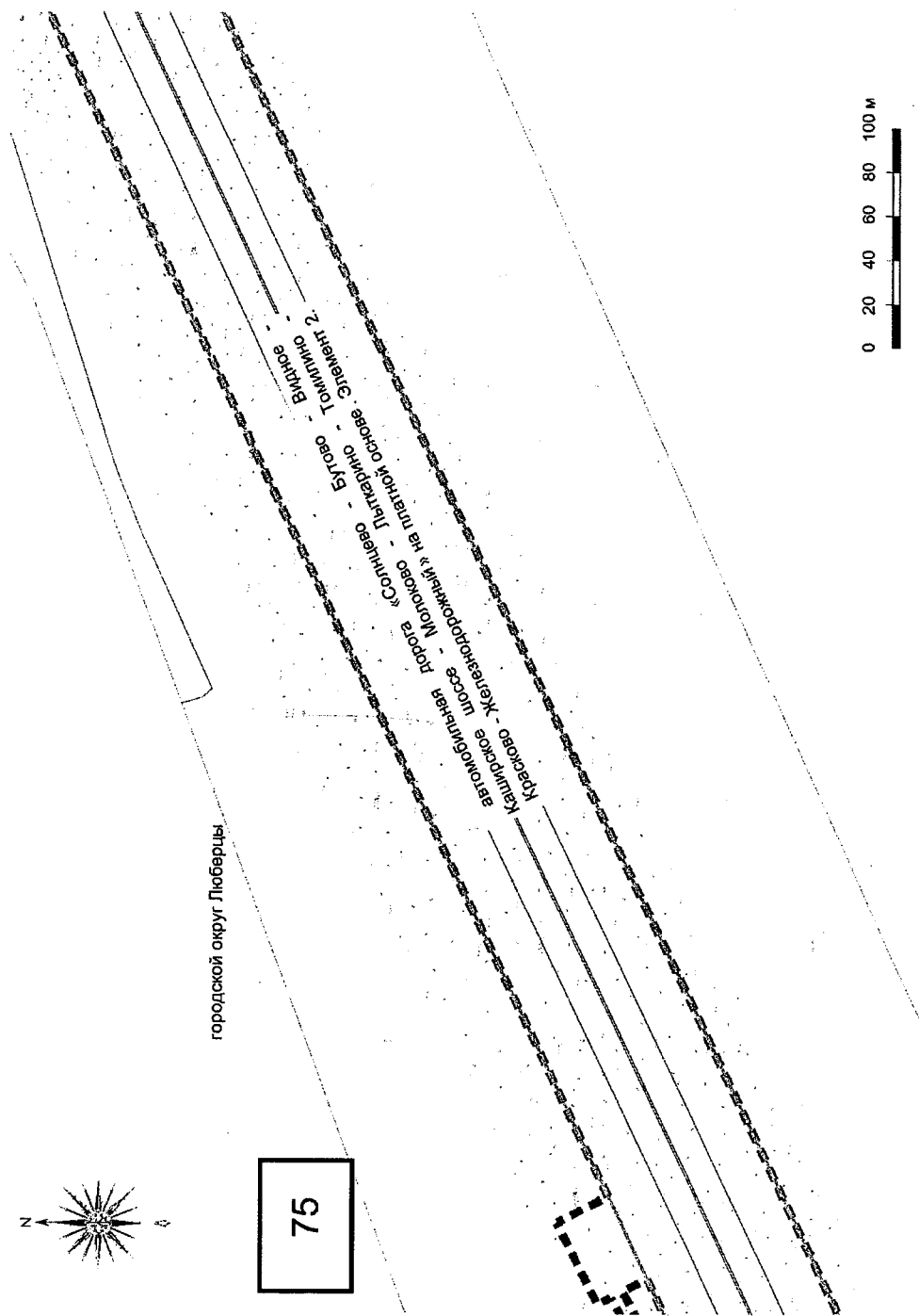


Чертеж красных линий



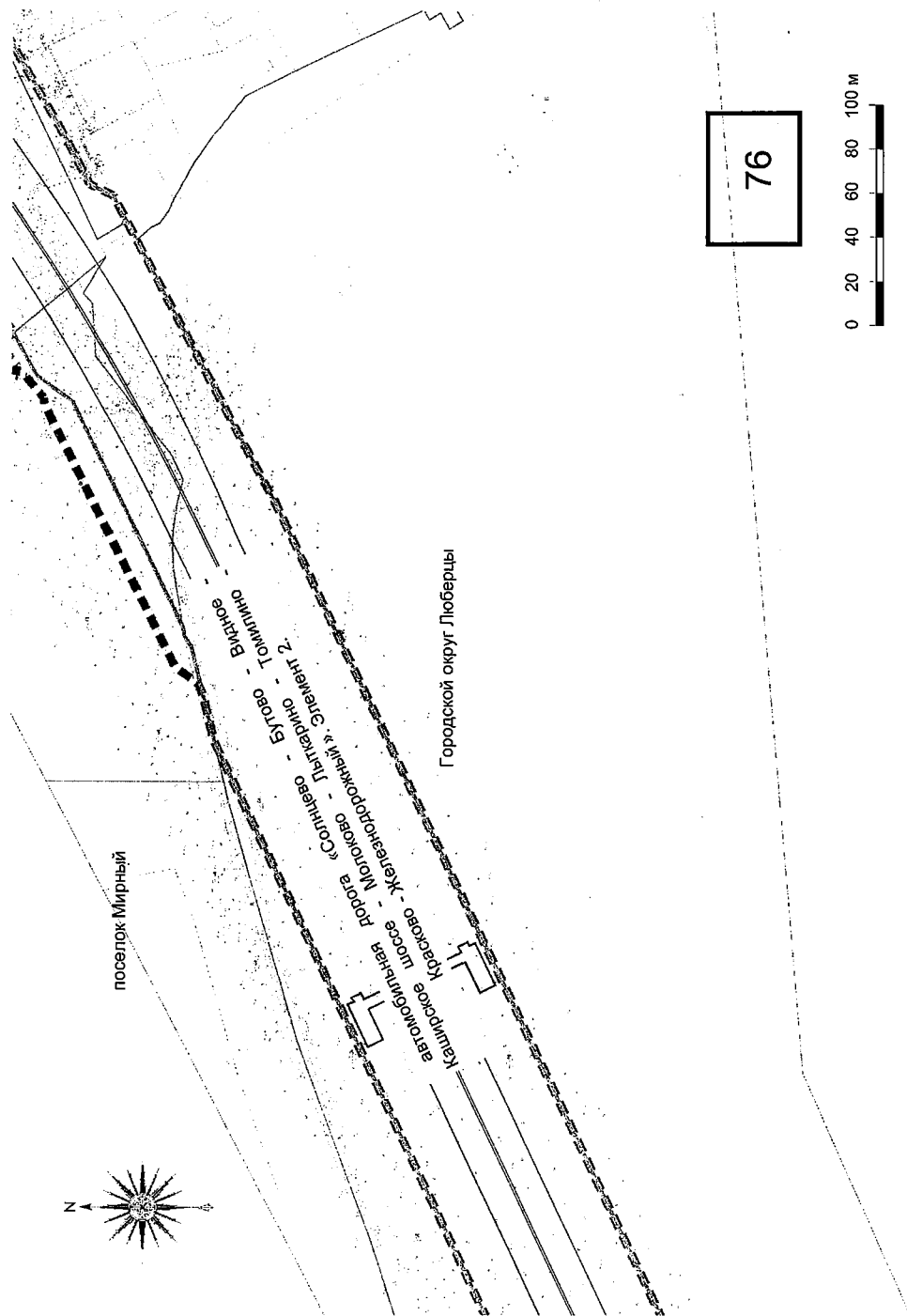
Документация по планировке территории для создания и эксплуатации сети автомобильных дорог общего пользования регионального значения Московской области «Солнцево – Бутово – Видное – Каширское шоссе – Молоково – Лыткарино – Томилино – Красково – Железнодорожный» на платной основе. Элемент 2.

Чертеж красных линий



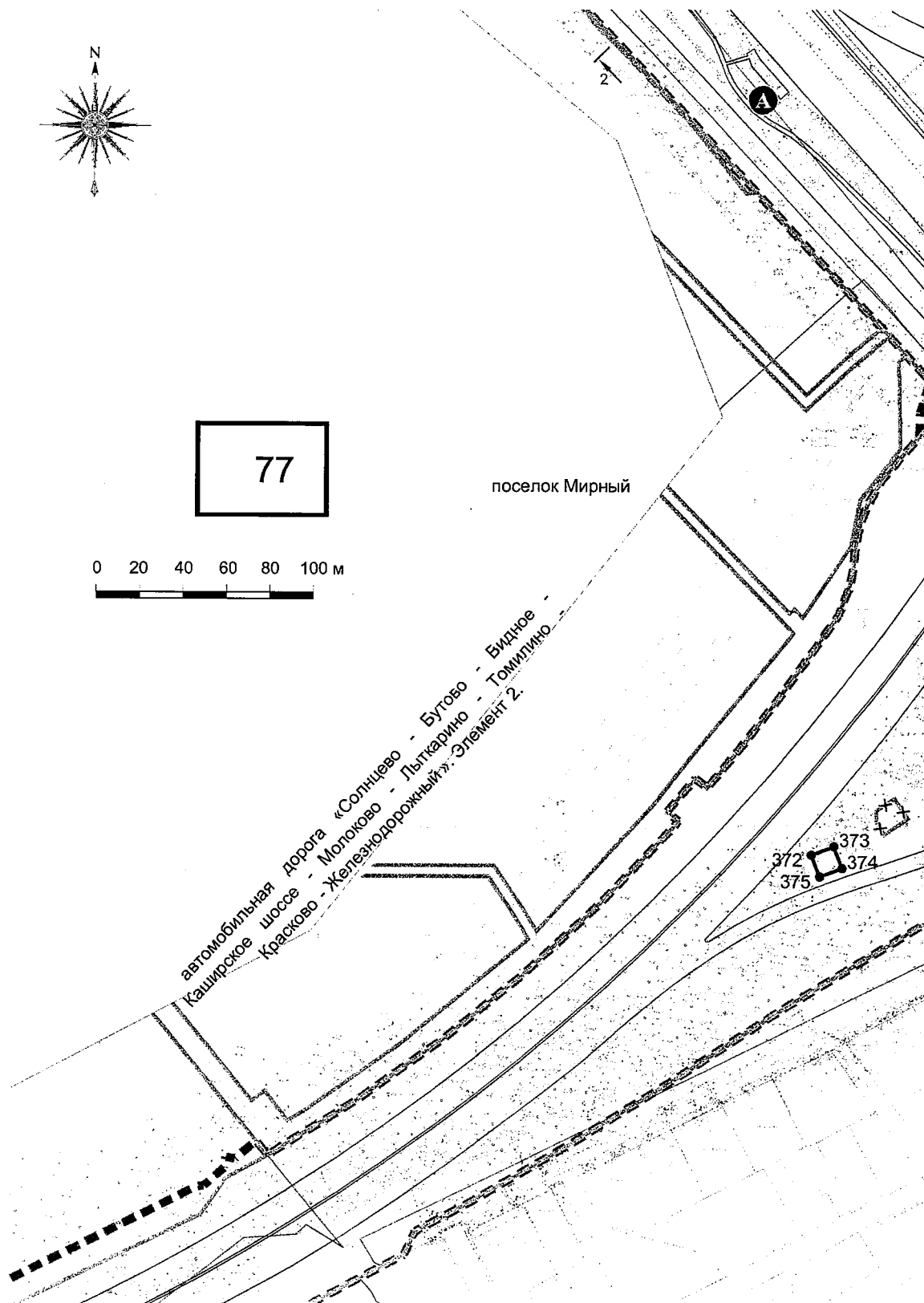
Документация по планировке территории для создания и эксплуатации сети автомобильных дорог общего пользования регионального значения Московской области «Солнцево – Видное – Каширское шоссе – Молоково – Лыткарино – Томилино – Красково – Железнодорожный» на платной основе. Элемент 2.

Чертеж красных линий



Документация по планировке территории для создания и эксплуатации сети автомобильных дорог общего пользования регионального значения Московской области «Солнцево – Бутово – Видное – Каширское шоссе – Молоково – Лыткарино – Томилино – Красково – Железнодорожный» на платной основе. Элемент 2.

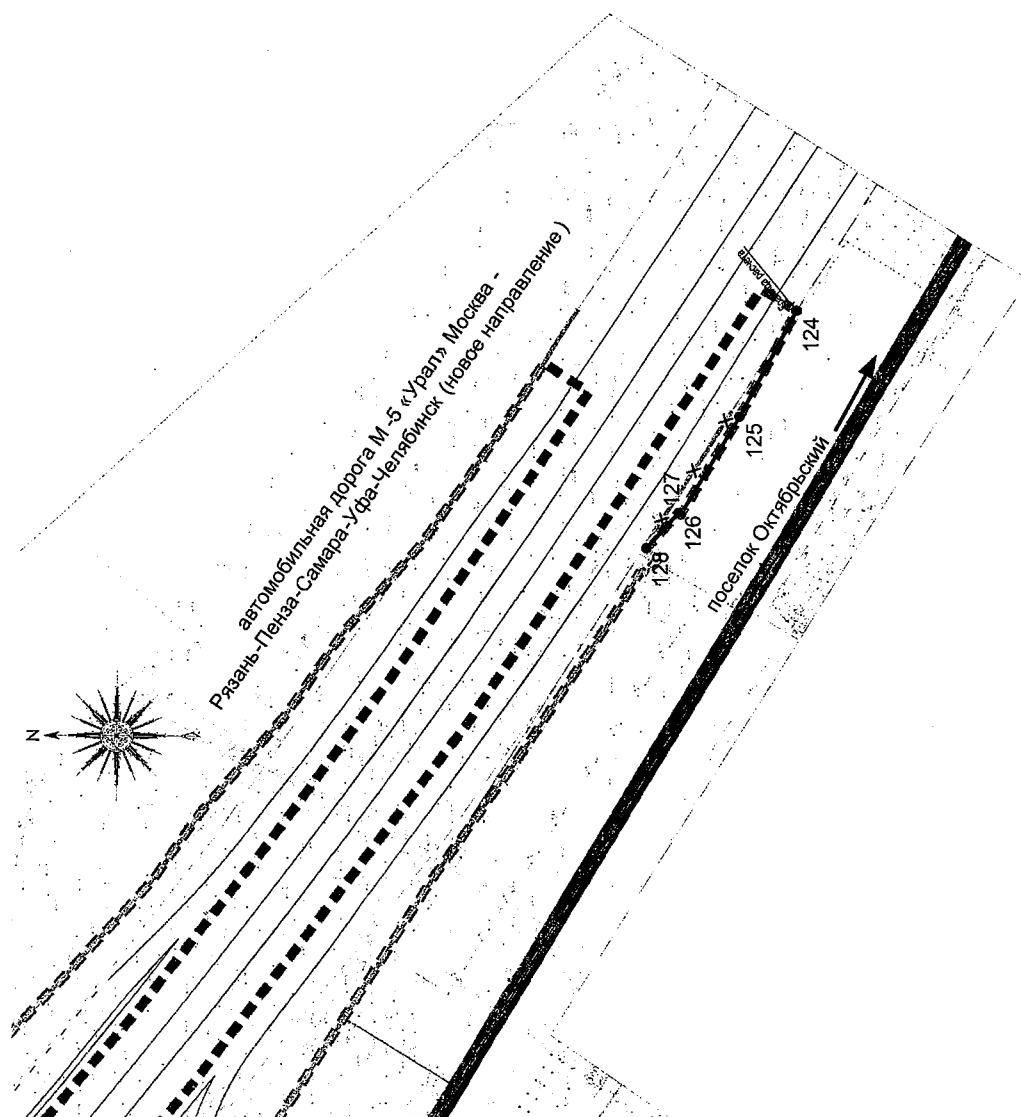
Чертеж красных линий



[illegible]

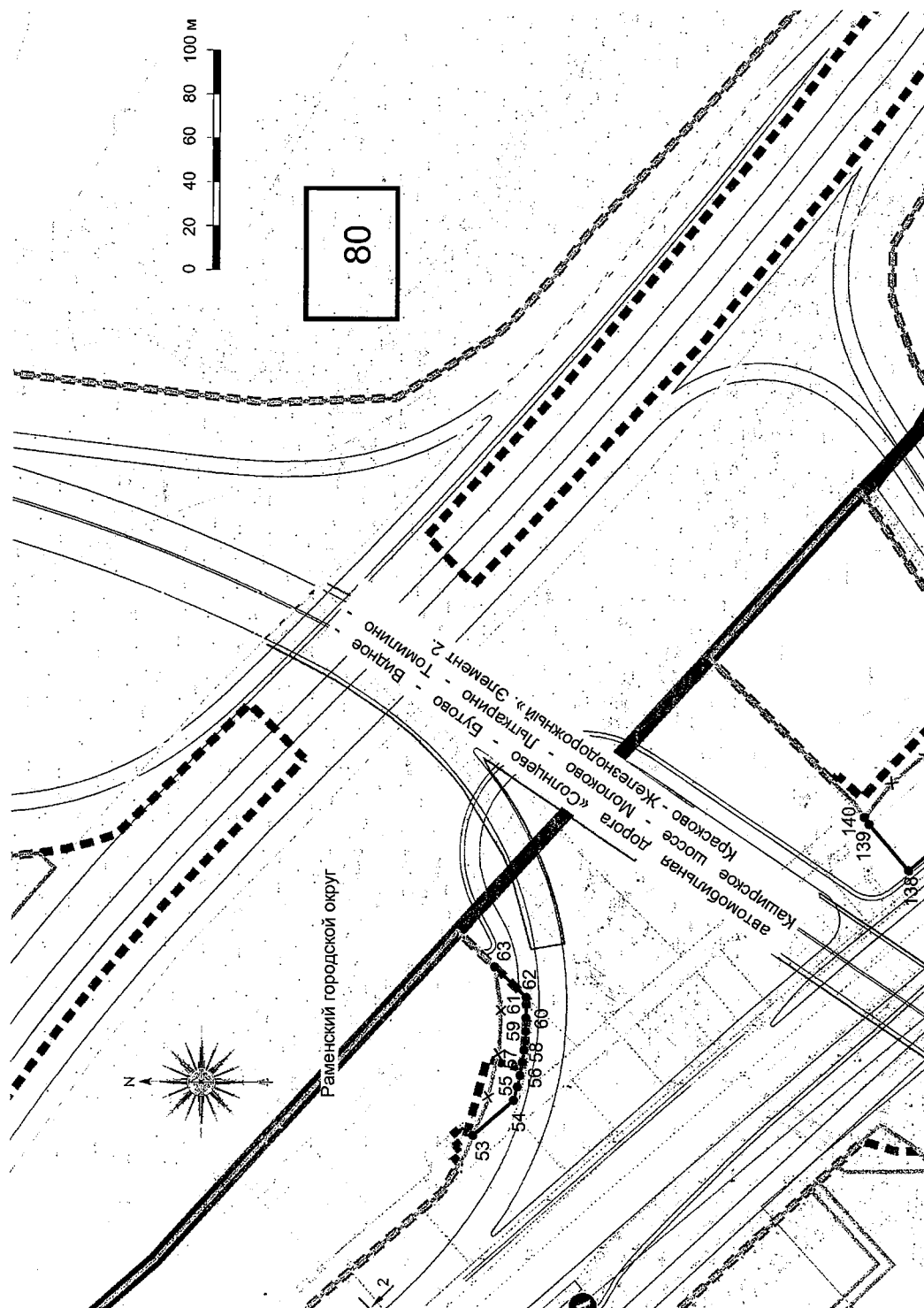
Документация по планировке территории для создания и эксплуатации сети автомобильных дорог общего пользования регионального значения Московской области «Солнцево – Бутово – Видное – Каширское шоссе – Молоково – Лыткарино – Томилино – Красково – Железнодорожный» на платной основе. Элемент 2.

Чертеж красных линий



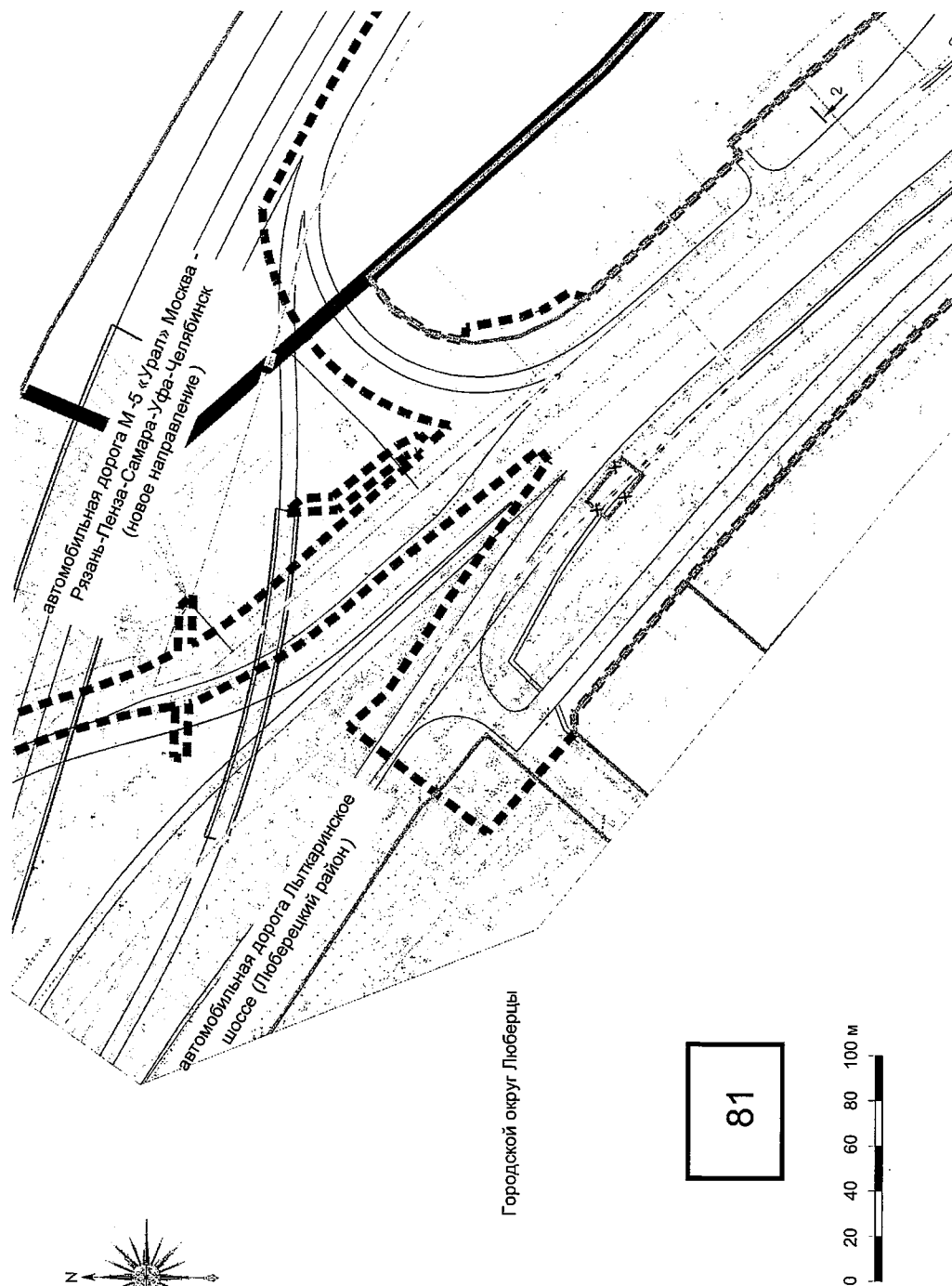
Документация по планировке территории для создания и эксплуатации сети автомобильных дорог общего пользования регионального значения Московской области «Бутovo – Видное – Каширское шоссе – Молоково – Лыткарино – Томилино – Красково – Железнодорожный» на платной основе. Элемент 2.

Чертеж красных линий



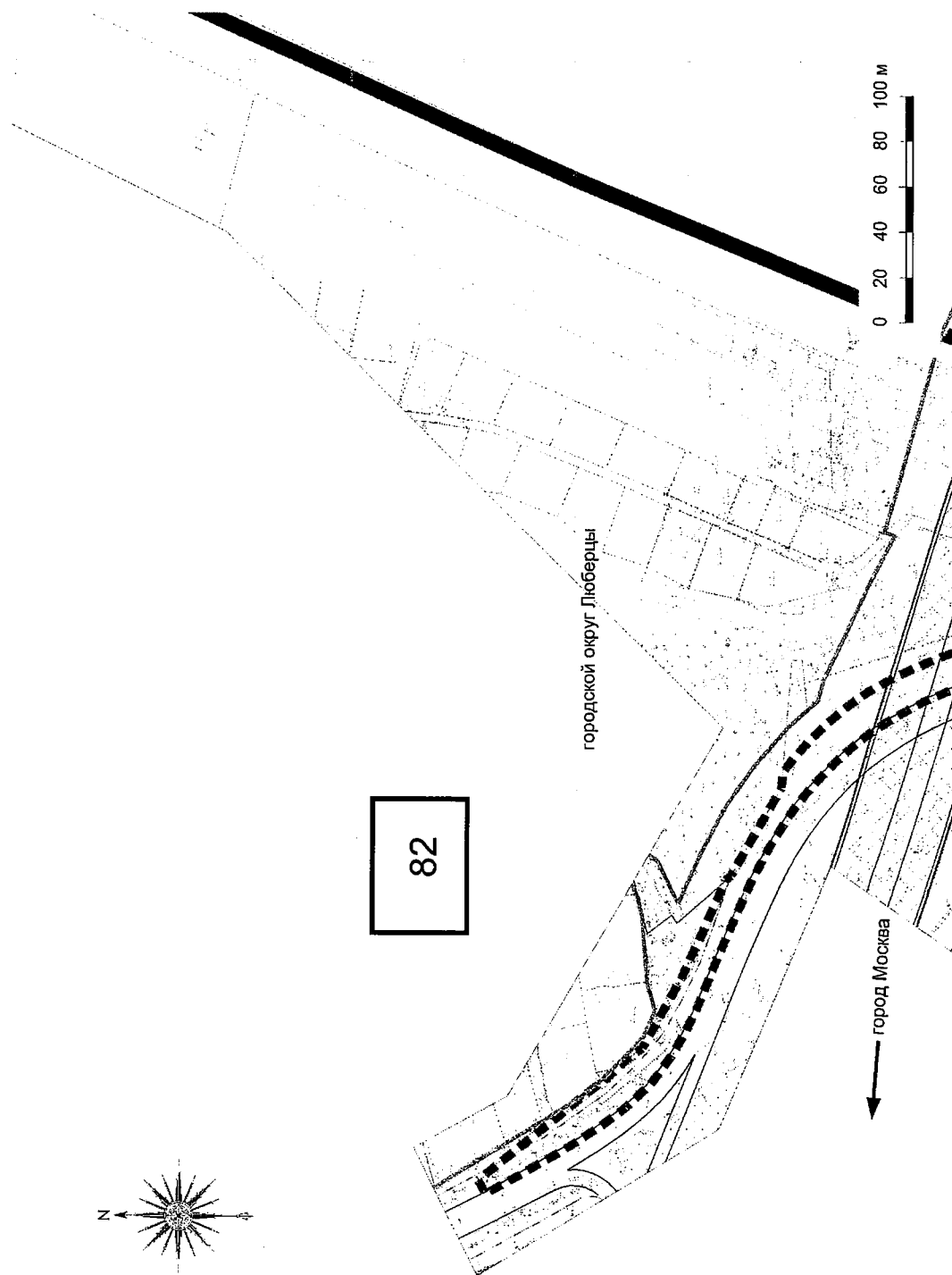
Документация по планировке территории для создания и эксплуатации сети автомобильных дорог общего пользования регионального значения Московской области «Солнцево – Бутово – Видное – Каширское шоссе – Молоково – Лыткарино – Лыткарино – Томилино – Красково – Железнодорожный» на платной основе. Элемент 2.

Чертеж красных линий



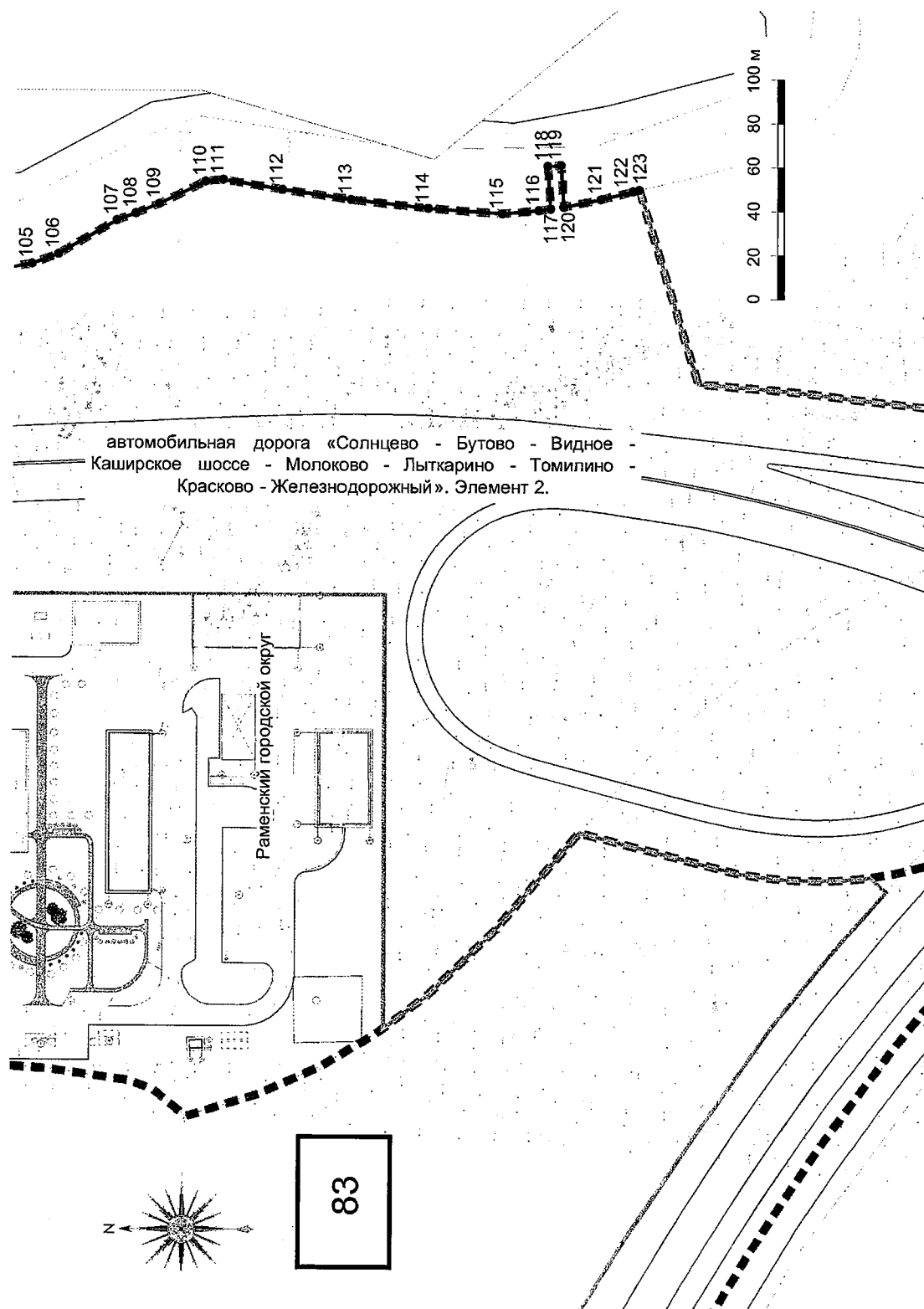
Документация по планировке территории для создания и эксплуатации сети автомобильных дорог общего пользования регионального значения Московской области «Солнцево – Бутово – Видное – Каширское шоссе – Молоково – Лыткарино – Томилино – Красково – Железнодорожный» на платной основе. Элемент 2.

Чертеж красных линий



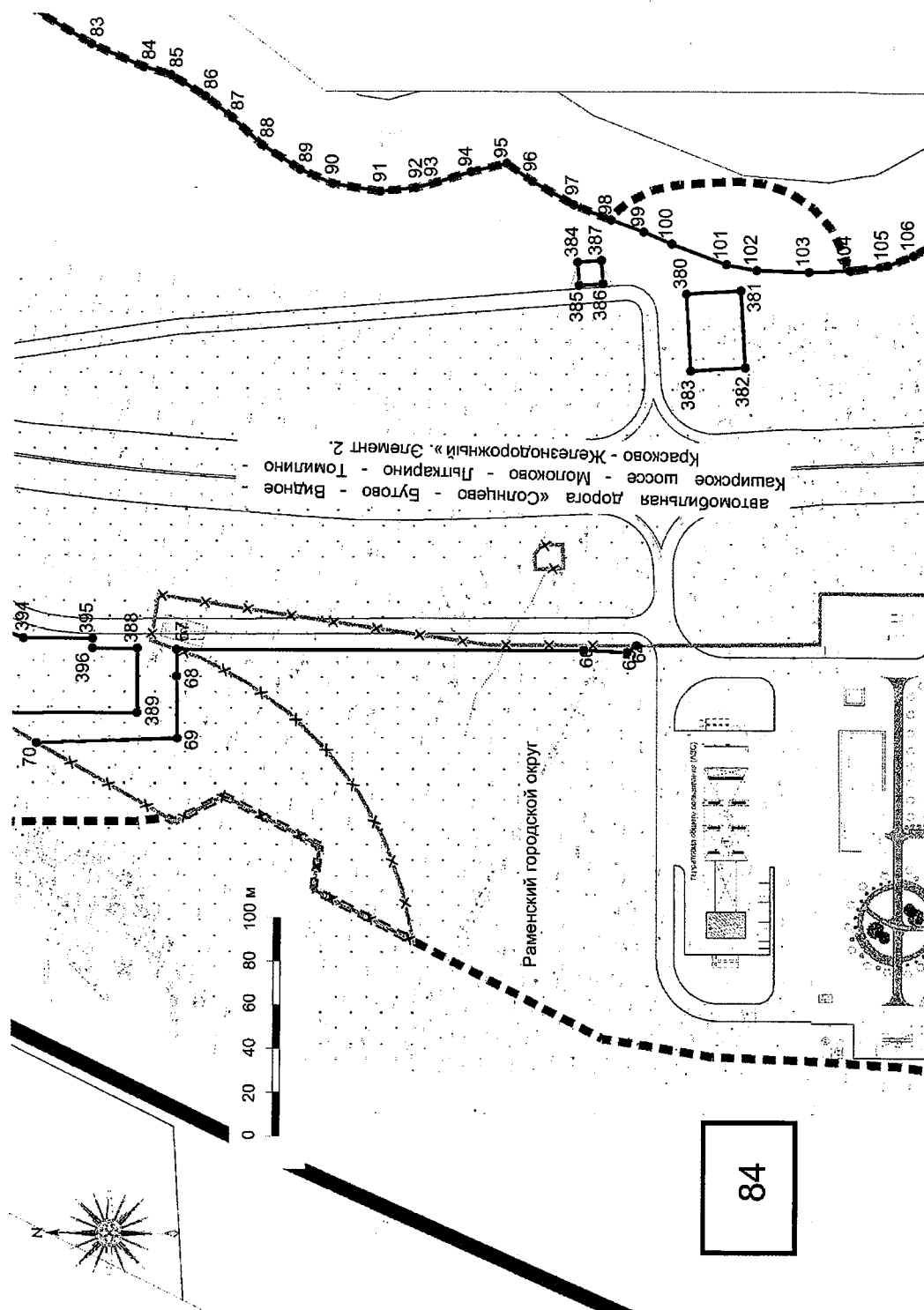
Документация по планировке территории для создания и эксплуатации сети автомобильных дорог общего пользования регионального значения Московской области «Солнцево – Бутово – Видное – Каширское шоссе – Молоково – Лыткарино – Томилино – Красково – Железнодорожный» на платной основе. Элемент 2.

Чертеж красных линий



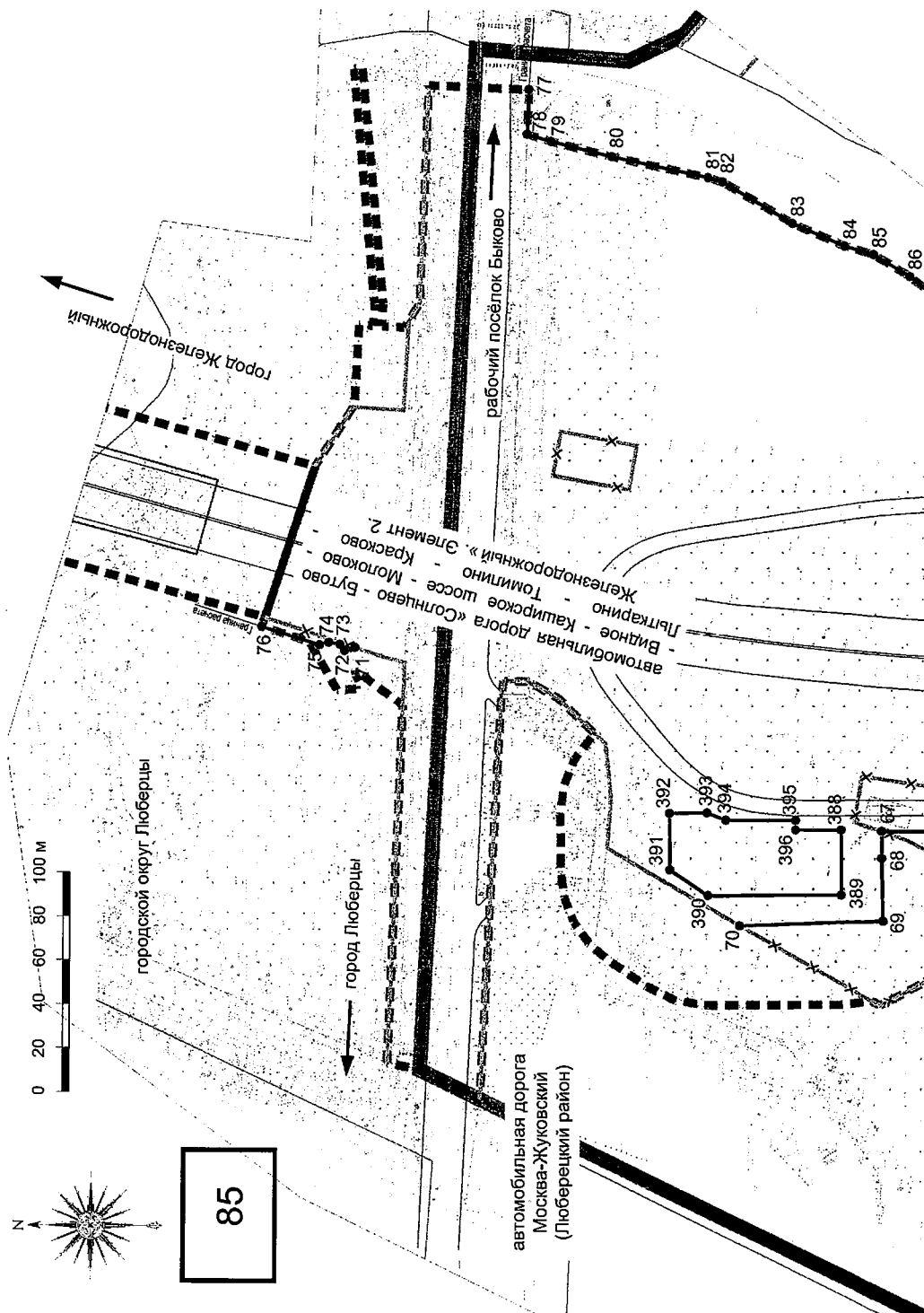
Документация по планировке территории для создания и эксплуатации сети автомобильных дорог общего пользования регионального значения Московской области «Солнцево – Бутово – Видное – Каширское шоссе – Молоково – Лыткарино – Томилино – Красково – Железнодорожный» на платной основе. Элемент 2.

Чертеж красных линий

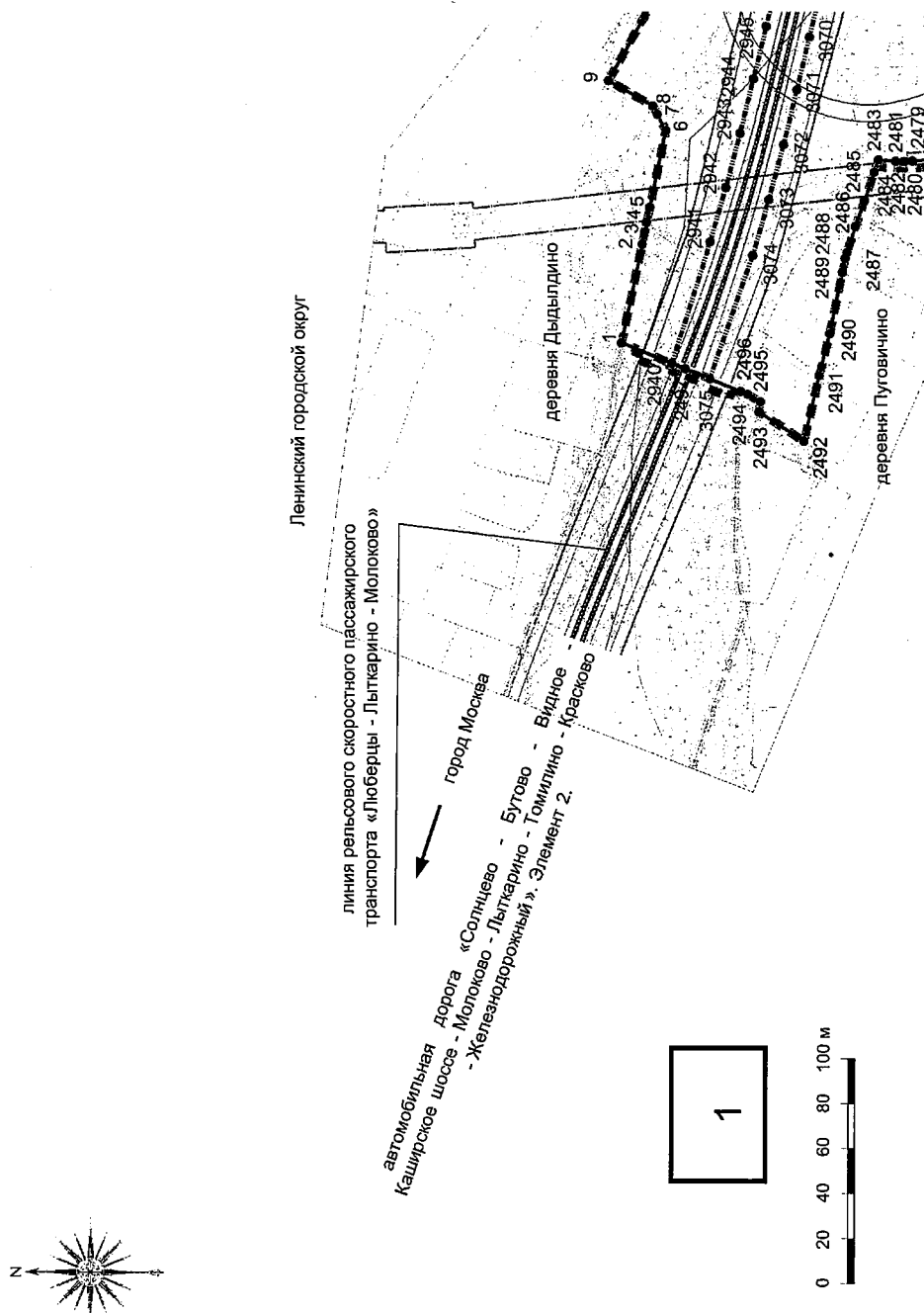


Документация по планировке территории для создания и эксплуатации сети автомобильных дорог общего пользования регионального значения Московской области «Солнцево – Бутово – Видное – Каширское шоссе – Молоково – Лыткарино – Томилино – Красково – Железнодорожный» на платной основе. Элемент 2.

Чертеж красных линий

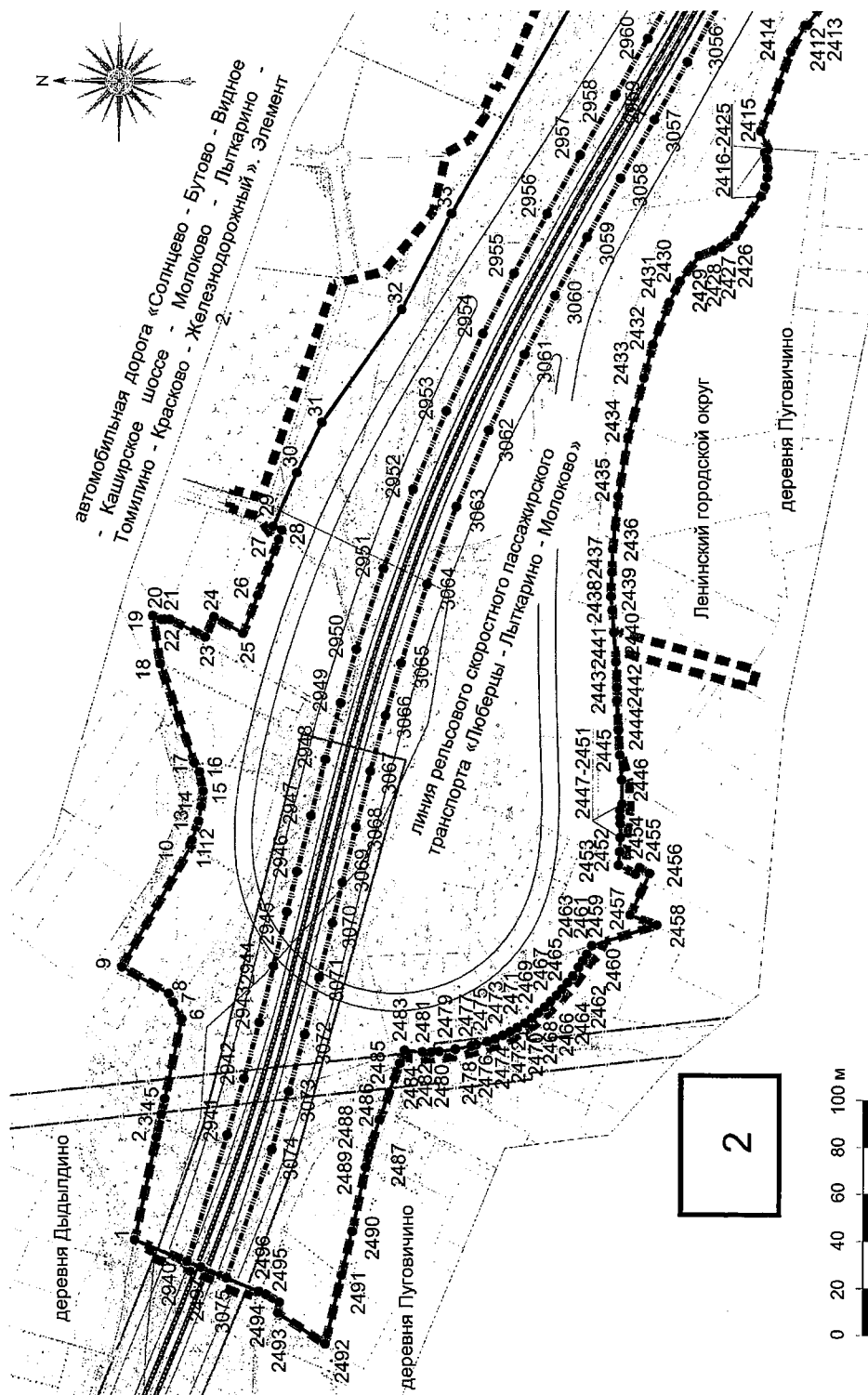


Чертеж границ зон планируемого размещения линейных объектов



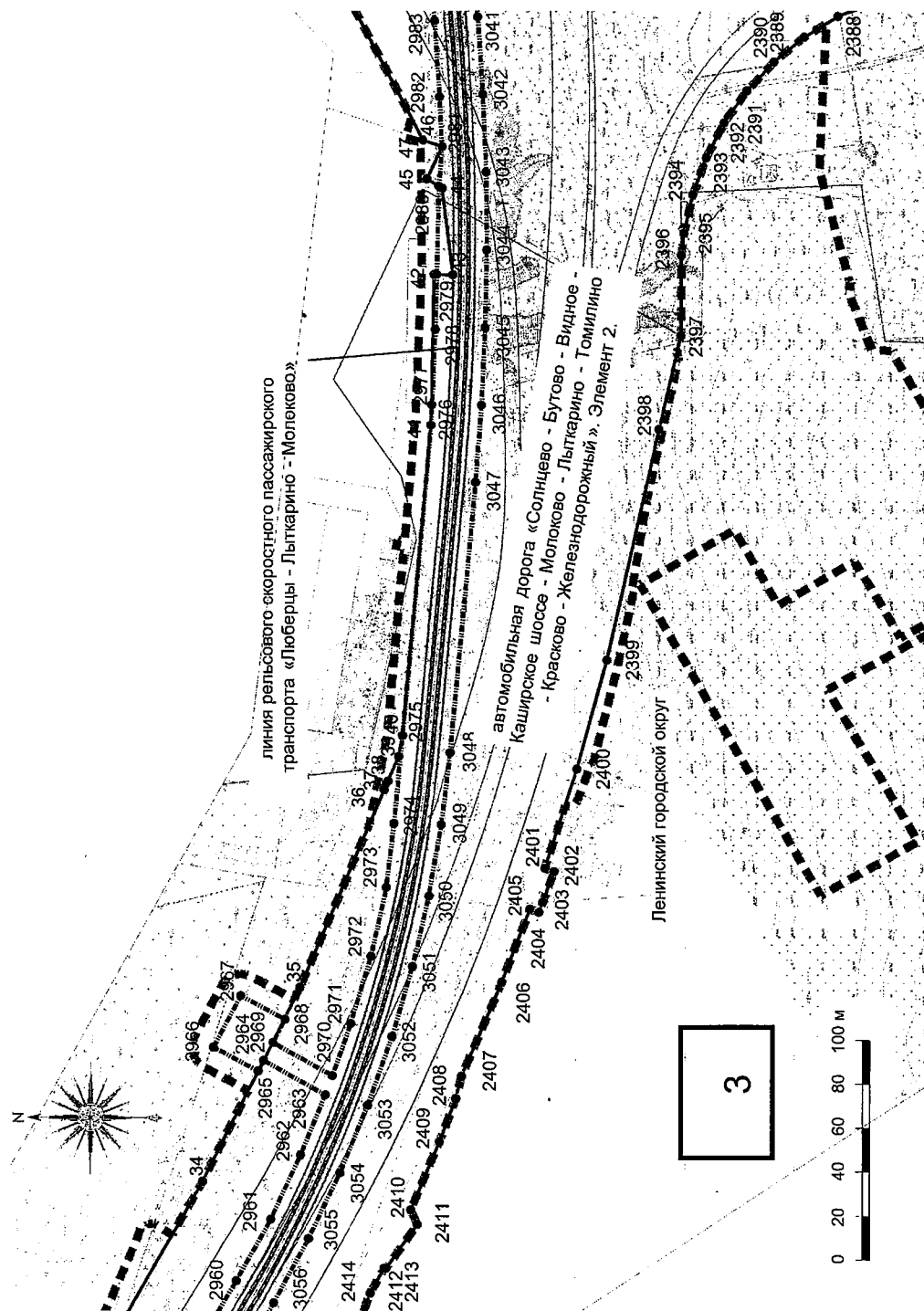
Документация по планировке территории для создания и эксплуатации сети автомобильных дорог общего пользования регионального значения Московской области «Солнцево – Бутово – Видное – Каширское шоссе – Молоково – Лыткарино – Томилино – Красково – Железнодорожный» на платной основе. Элемент 2.

Чертеж границ зон планируемого размещения линейных объектов



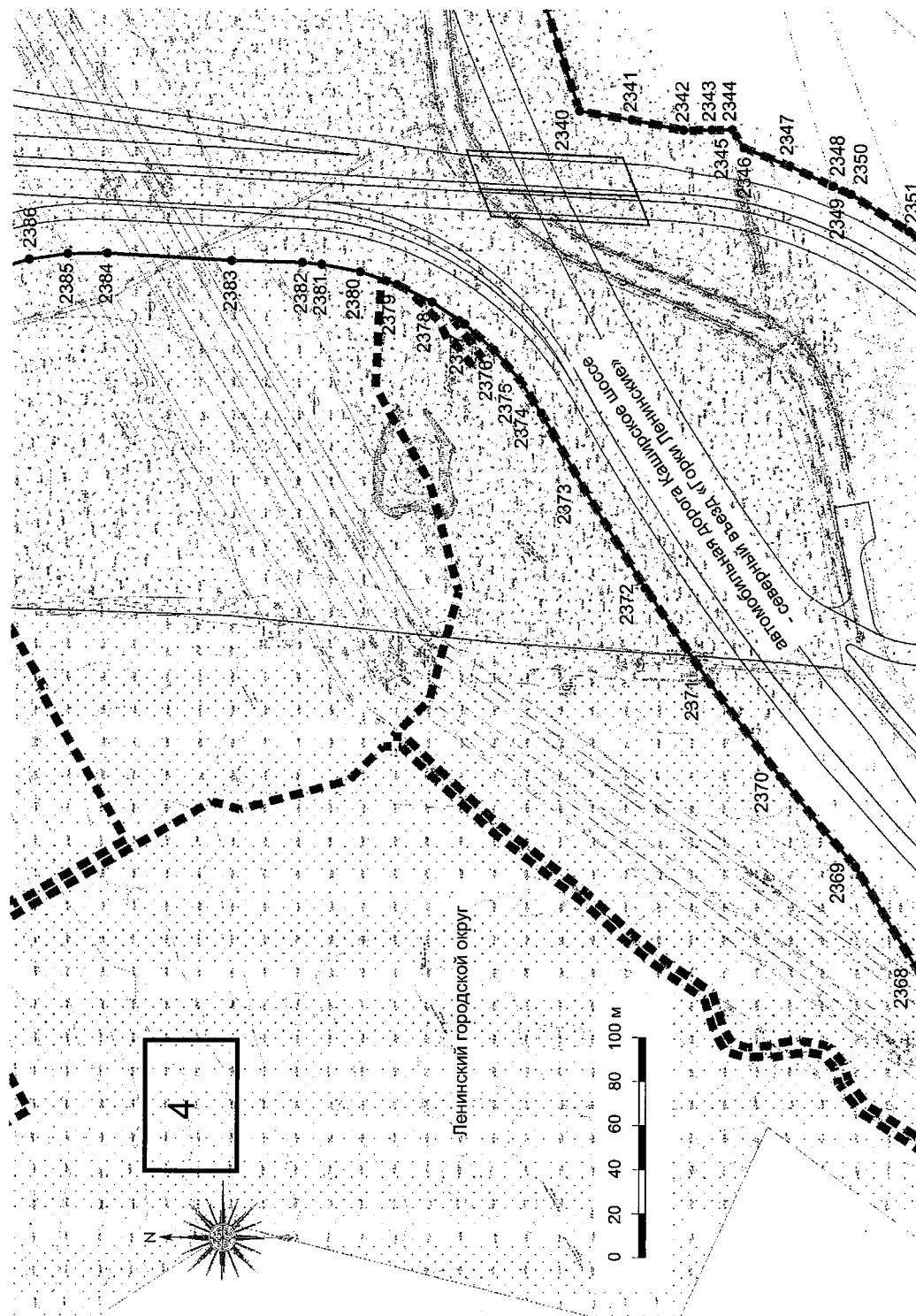
Документация по планировке территории для создания и эксплуатации сети автомобильных дорог общего пользования регионального значения Московской области «Солнцево – Бутово – Видное – Каширское шоссе – Молоково – Лыткарино – Томилино – Красково – Железнодорожный» на платной основе. Элемент 2.

Чертеж границ зон планируемого размещения линейных объектов



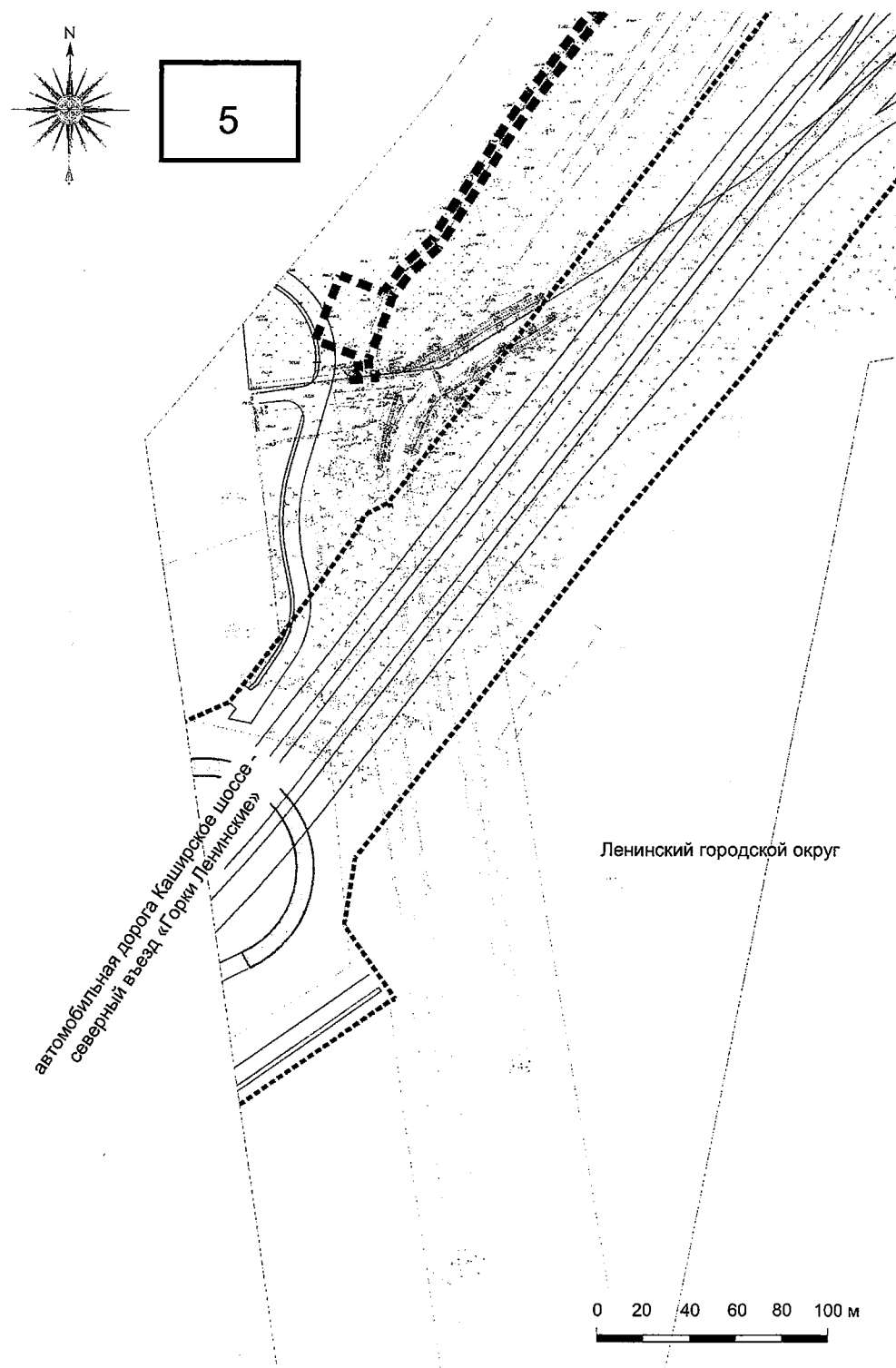
Документация по планировке территории для создания и эксплуатации сети автомобильных дорог общего пользования регионального значения Московской области «Солнцево – Бутово – Видное – Каширское шоссе – Молоково – Лыткарино – Томилино – Красково – Железнодорожный» на платной основе. Элемент 2.

Чертеж границ зон планируемого размещения линейных объектов



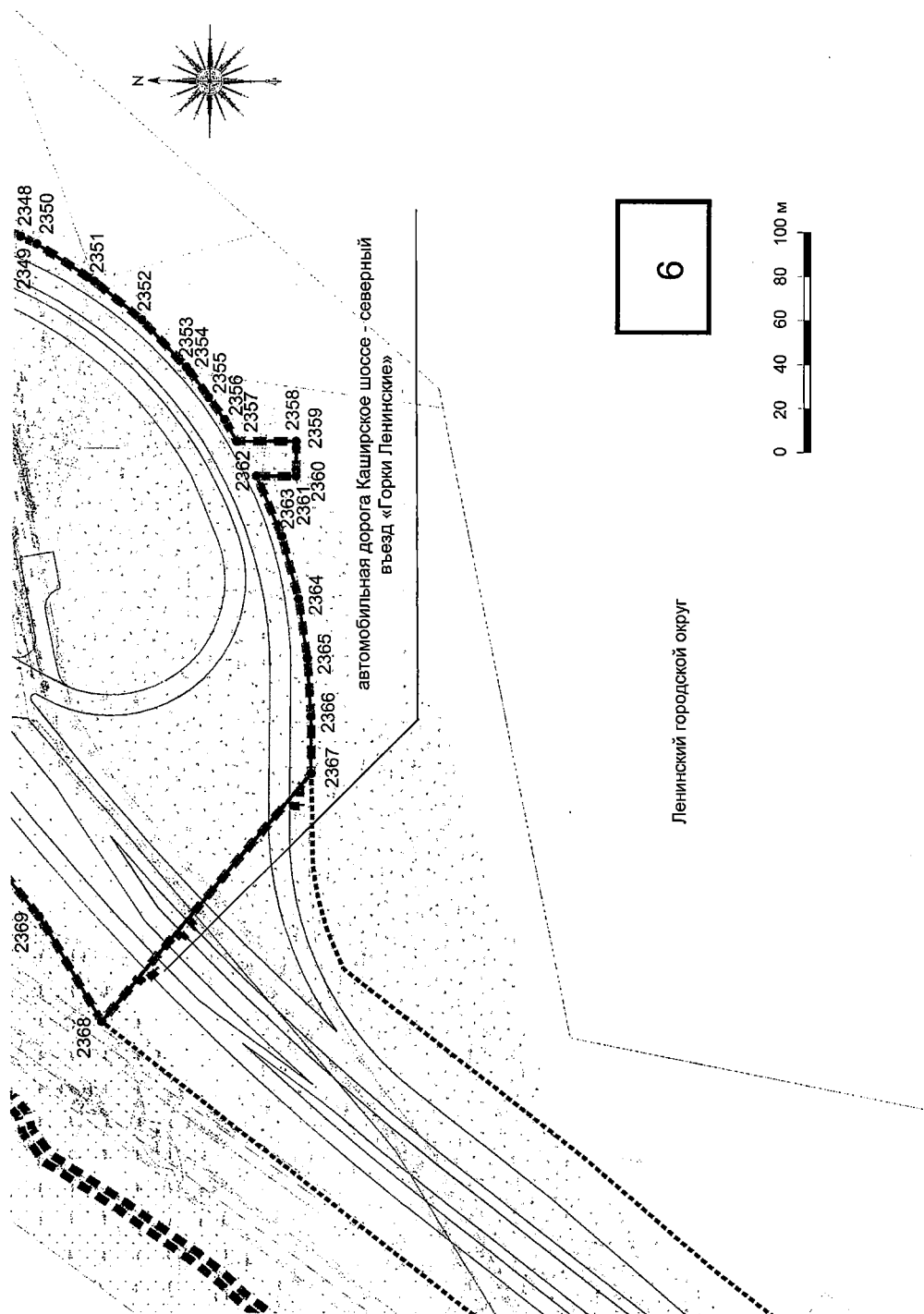
Документация по планировке территории для создания и эксплуатации сети автомобильных дорог общего пользования регионального значения Московской области «Солнцево – Бутово – Видное – Каширское шоссе – Молоково – Лыткарино – Томилино – Красково – Железнодорожный» на платной основе. Элемент 2.

Чертеж границ зон планируемого размещения линейных объектов

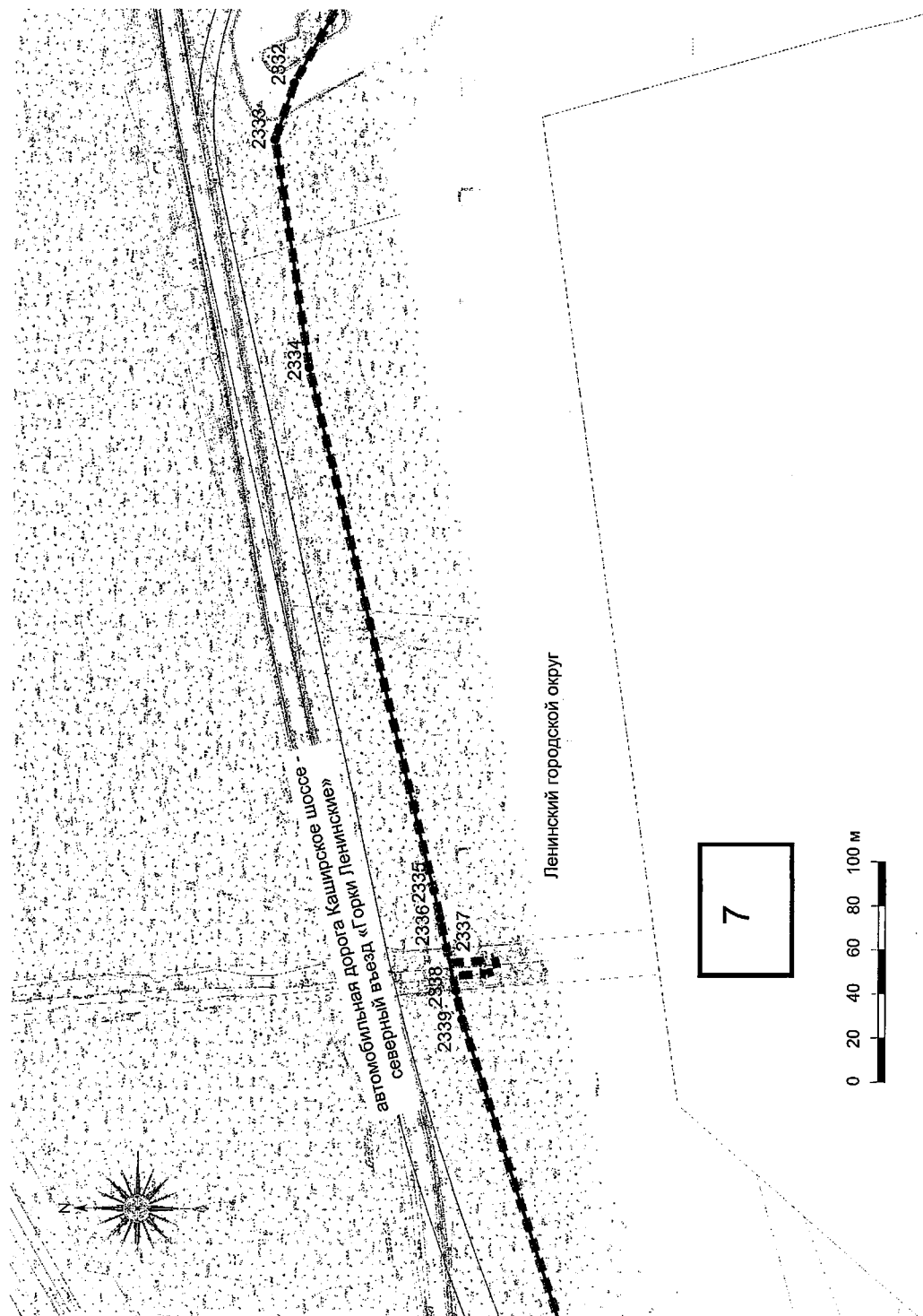


Документация по планировке территории для создания и эксплуатации сети автомобильных дорог общего пользования регионального значения Московской области «Солнцево – Бутово – Видное – Каширское шоссе – Молоково – Лыткарино – Троицкое – Красногорск – Железнодорожный» на платной основе. Элемент 2.

Чертеж границ зон планируемого размещения линейных объектов

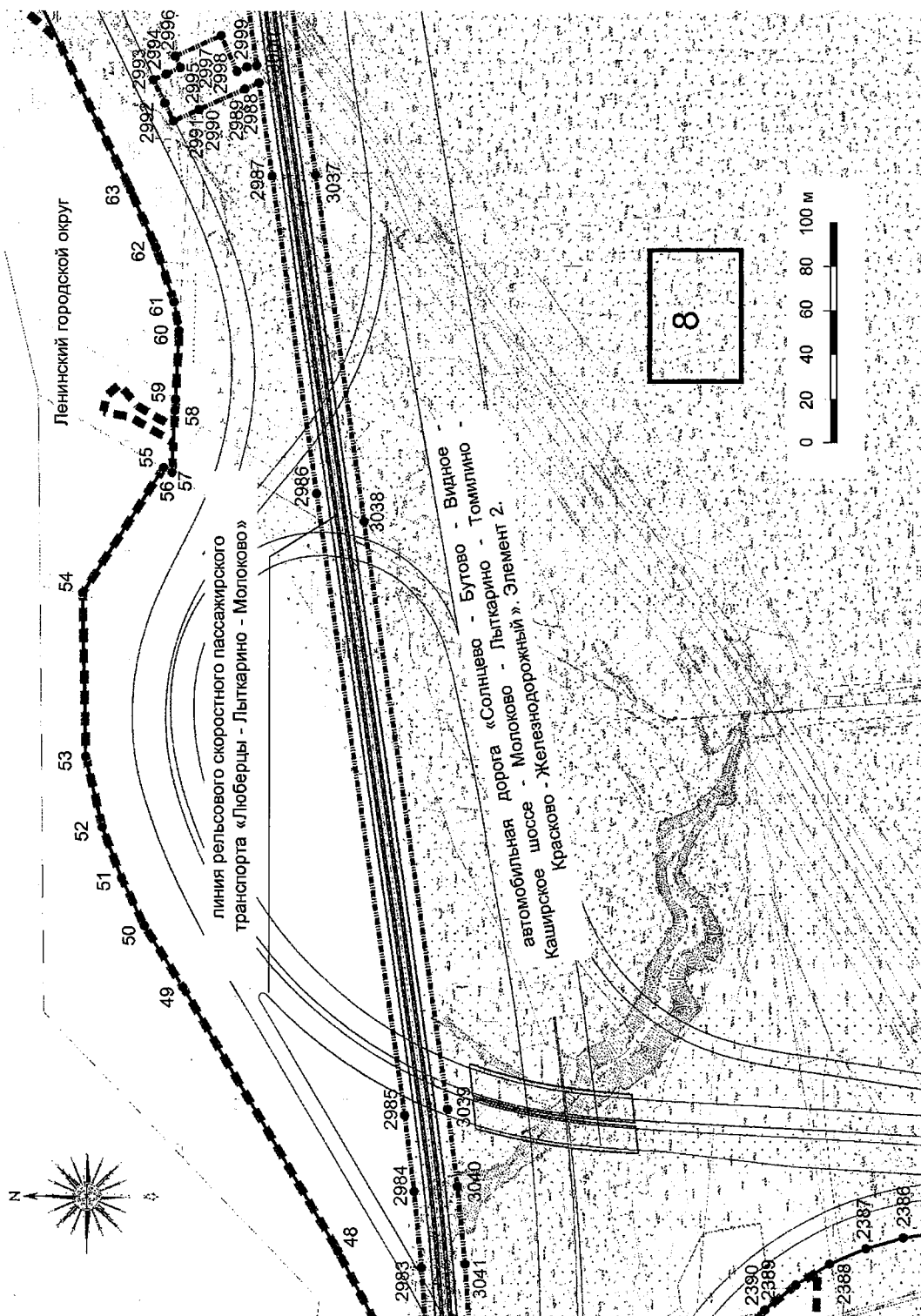


Чертеж границ зон планируемого размещения линейных объектов



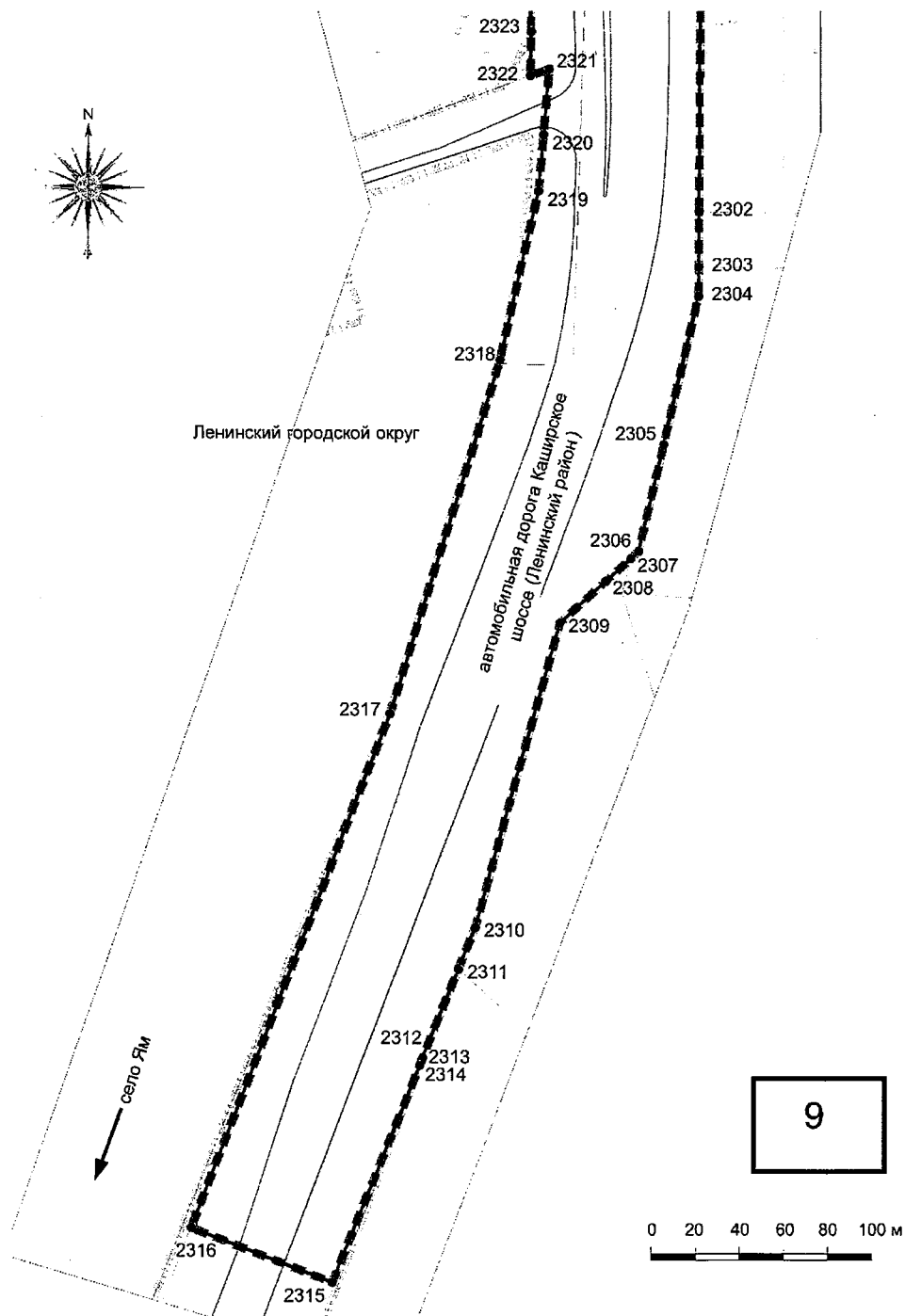
Документация по планировке территории для создания и эксплуатации сети автомобильных дорог общего пользования регионального значения Московской области «Солнцево – Видное – Бутово – Каширское шоссе – Молоково – Лыткарино – Томилино – Красково – Железнодорожный» на платной основе. Элемент 2.

Чертеж границ зон планируемого размещения линейных объектов



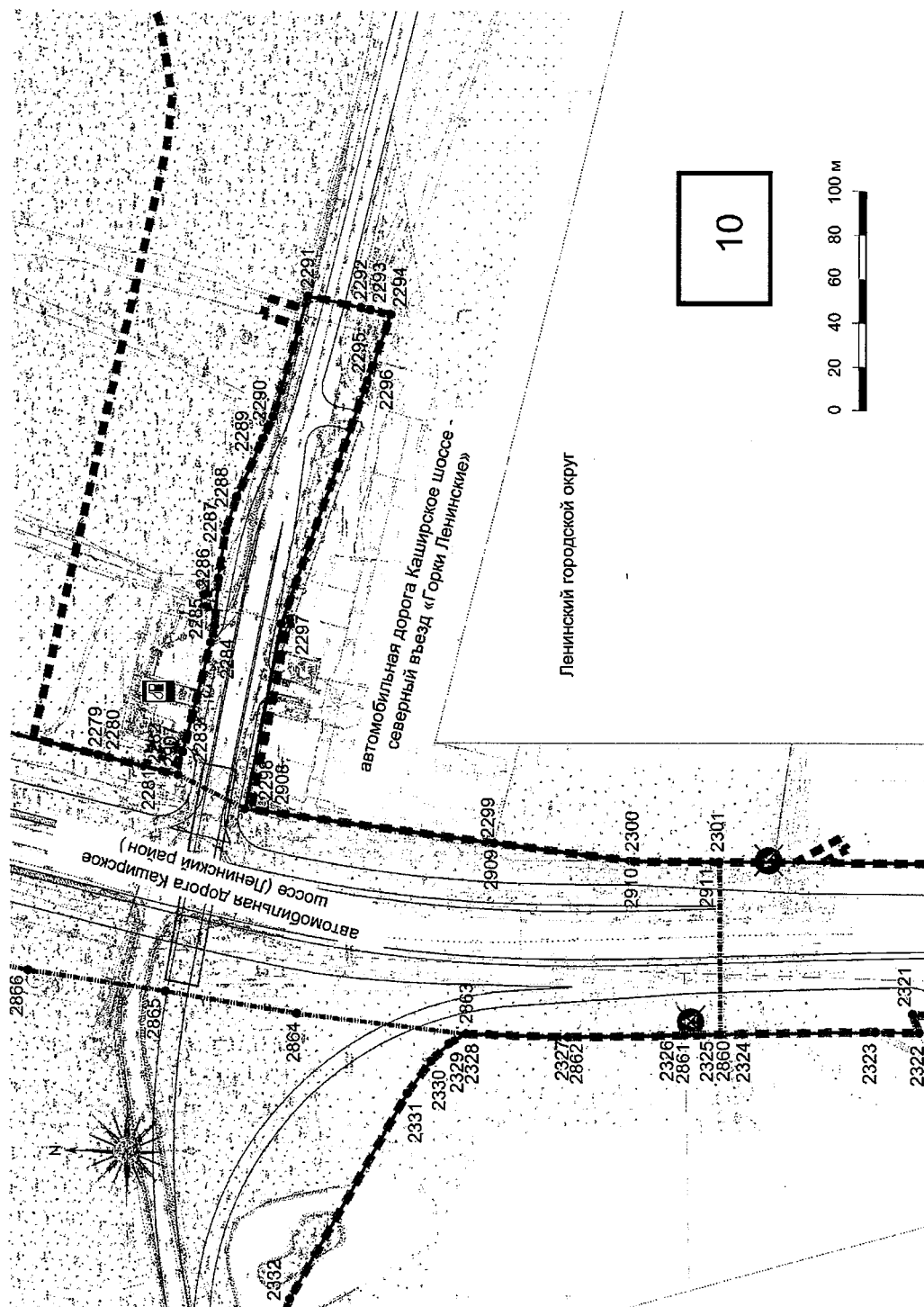
Документация по планировке территории для создания и эксплуатации сети автомобильных дорог общего пользования регионального значения Московской области «Солнцево – Бутово – Видное – Каширское шоссе – Молоково – Лыткарино – Томилино – Красково – Железнодорожный» на платной основе. Элемент 2.

Чертеж границ зон планируемого размещения линейных объектов



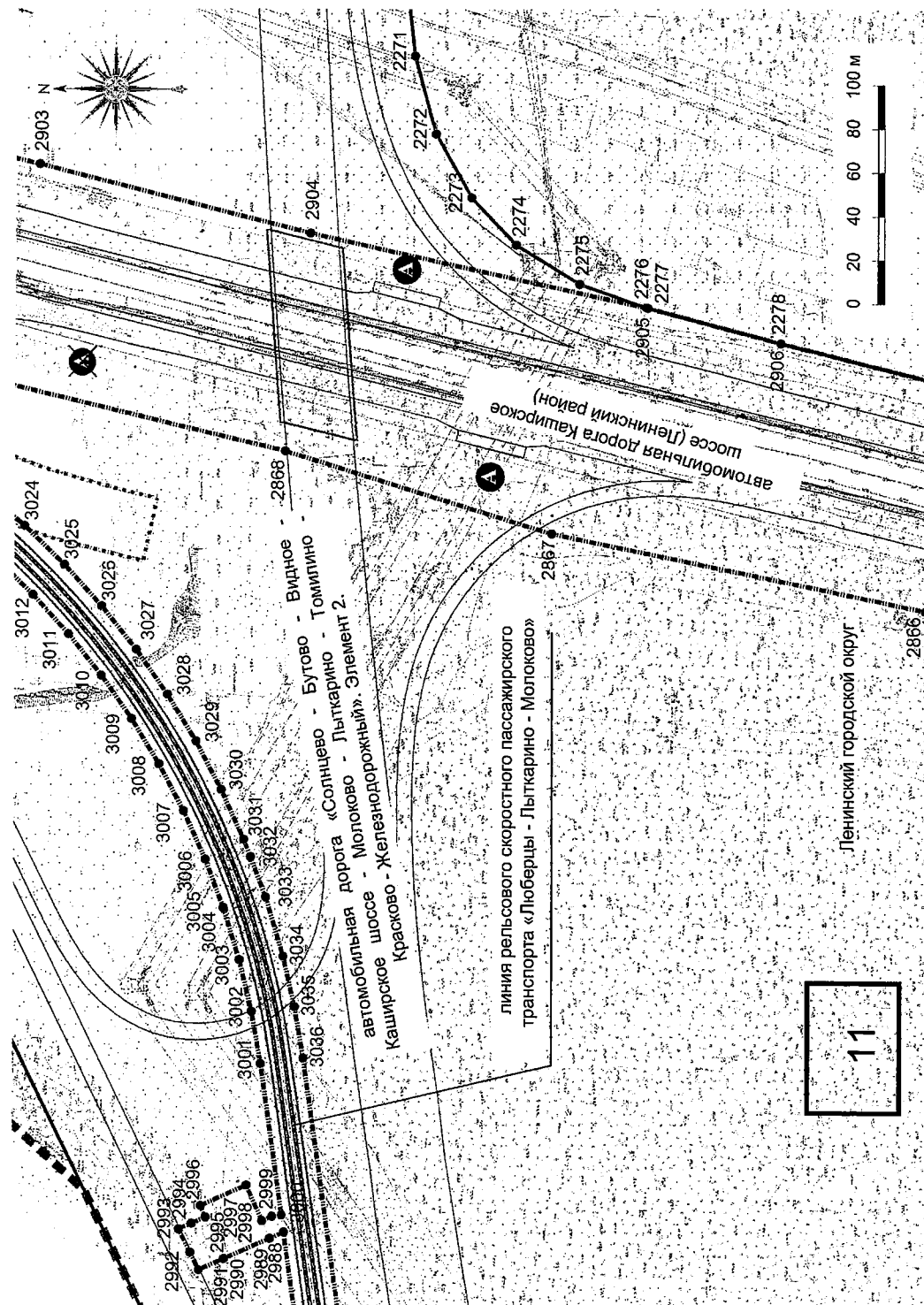
Документация по планировке территории для создания и эксплуатации сети автомобильных дорог общего пользования регионального значения Московской области «Солнцево – Бутово – Видное – Каширское шоссе – Молоково – Лыткарино – Томилино – Красково – Железнодорожный» на платной основе. Элемент 2.

Чертеж границ зон планируемого размещения линейных объектов



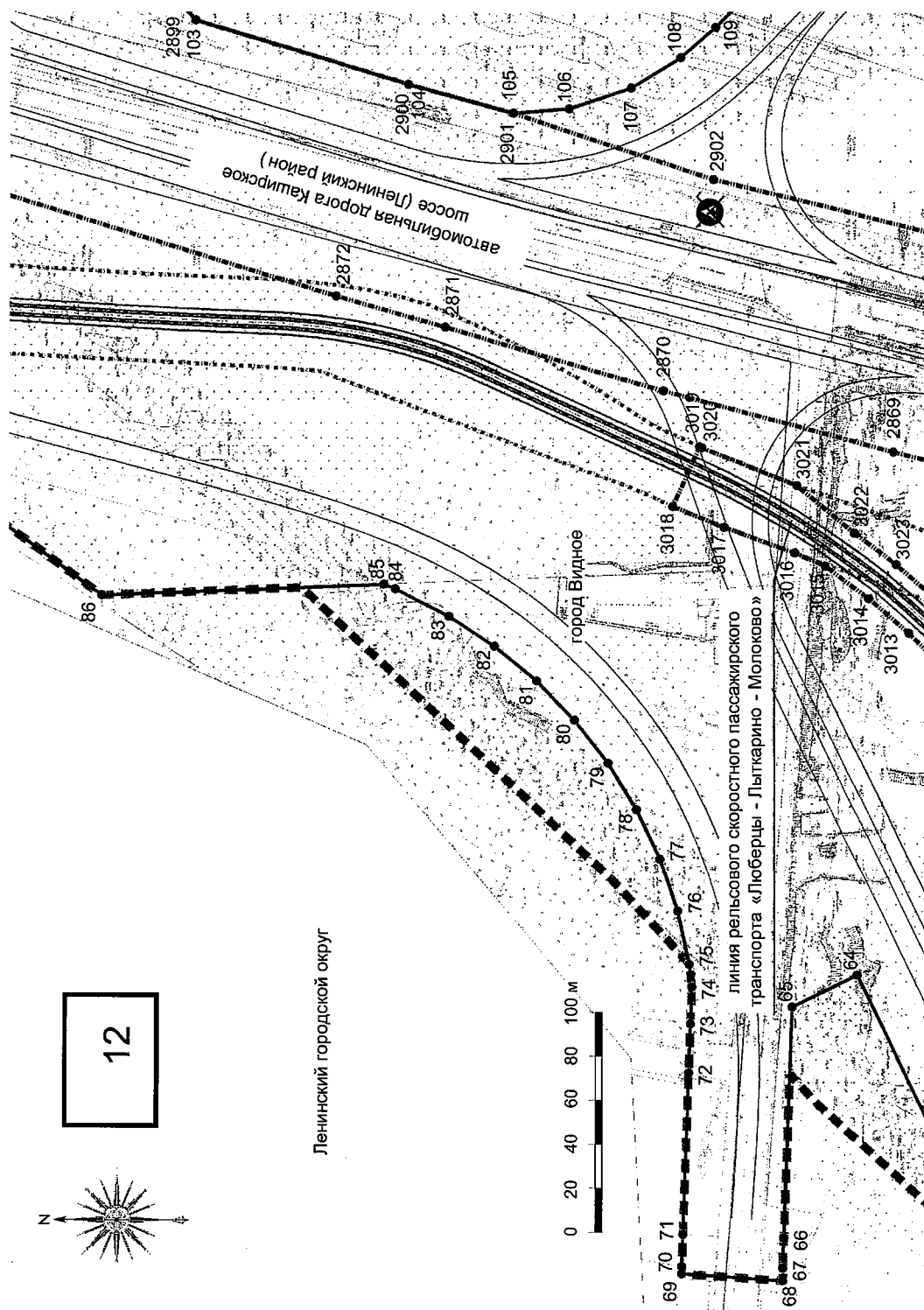
Документация по планировке территории для создания и эксплуатации сети автомобильных дорог общего пользования регионального значения Московской области «Солнцево – Бутово – Видное – Каширское шоссе – Молоково – Лыткарино – Томилино – Красково – Железнодорожный» на платной основе. Элемент 2.

Чертеж границ зон планируемого размещения линейных объектов



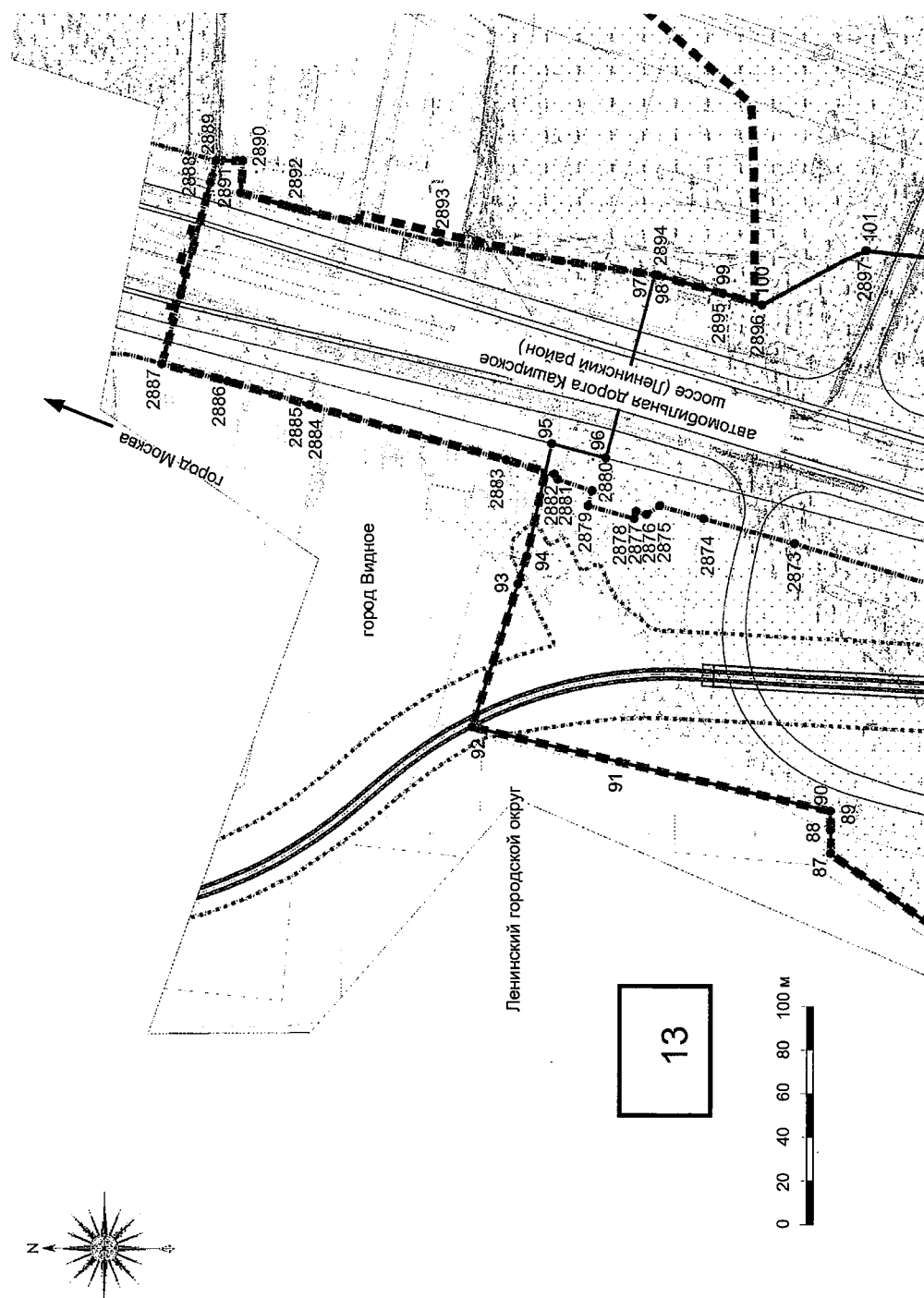
Документация по планировке территории для создания и эксплуатации сети автомобильных дорог общего пользования регионального значения Московской области «Солнцево – Бутово – Видное – Каширское шоссе – Молоково – Лыткарино – Томилино – Красково – Железнодорожный» на платной основе. Элемент 2.

Чертеж границ зон планируемого размещения линейных объектов



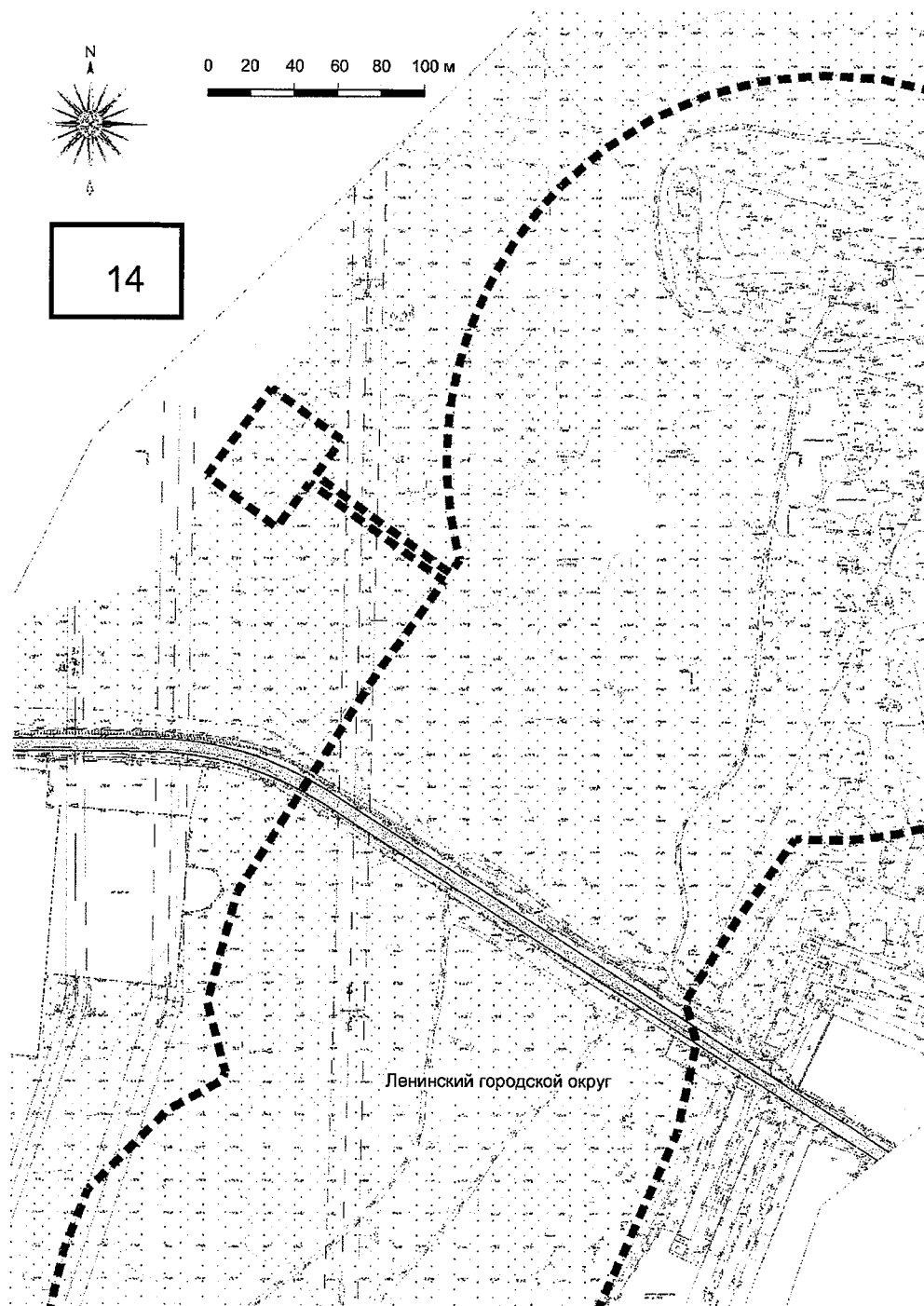
Документация по планировке территории для создания и эксплуатации сети автомобильных дорог общего пользования регионального значения Московской области «Солнцево – Бутово – Видное – Каширское шоссе – Молоково – Лыткарино – Тольятти – Красково – Железнодорожный» на платной основе. Элемент 2.

Чертеж границ зон планируемого размещения линейных объектов



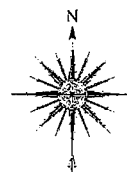
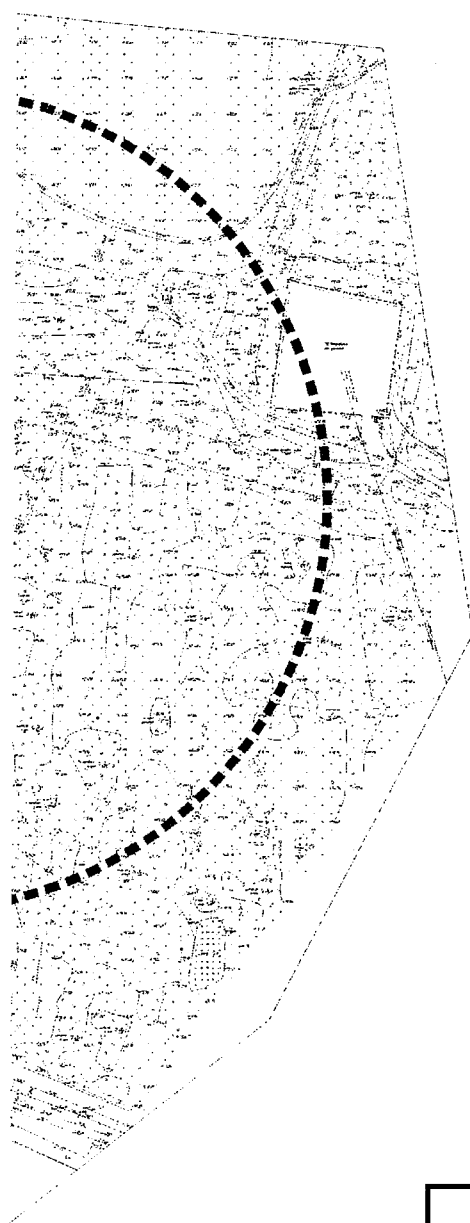
Документация по планировке территории для создания и эксплуатации сети автомобильных дорог общего пользования регионального значения Московской области «Солнцево – Бутово – Видное – Каширское шоссе – Молоково – Лыткарино – Томилино – Красково – Железнодорожный» на платной основе. Элемент 2.

Чертеж границ зон планируемого размещения линейных объектов



**Документация по планировке территории для создания и эксплуатации сети автомобильных
дорог общего пользования регионального значения Московской области «Солнцево –
Бутово – Видное – Каширское шоссе – Молоково – Лыткарино – Томилино – Красково –
Железнодорожный» на платной основе. Элемент 2.**

Чертеж границ зон планируемого размещения линейных объектов



14.1

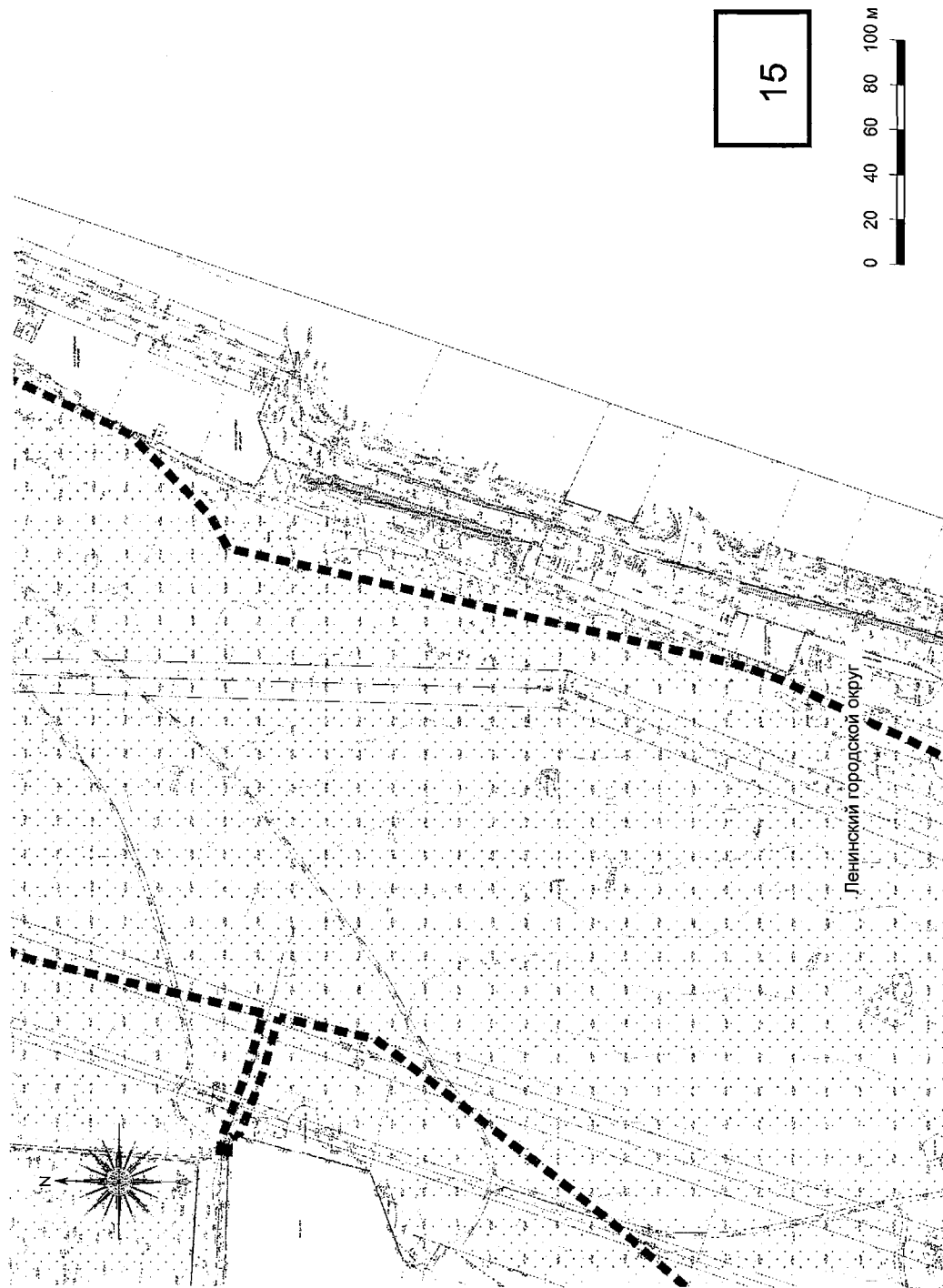
Ленинский
городской округ

0 20 40 60 80 100 м



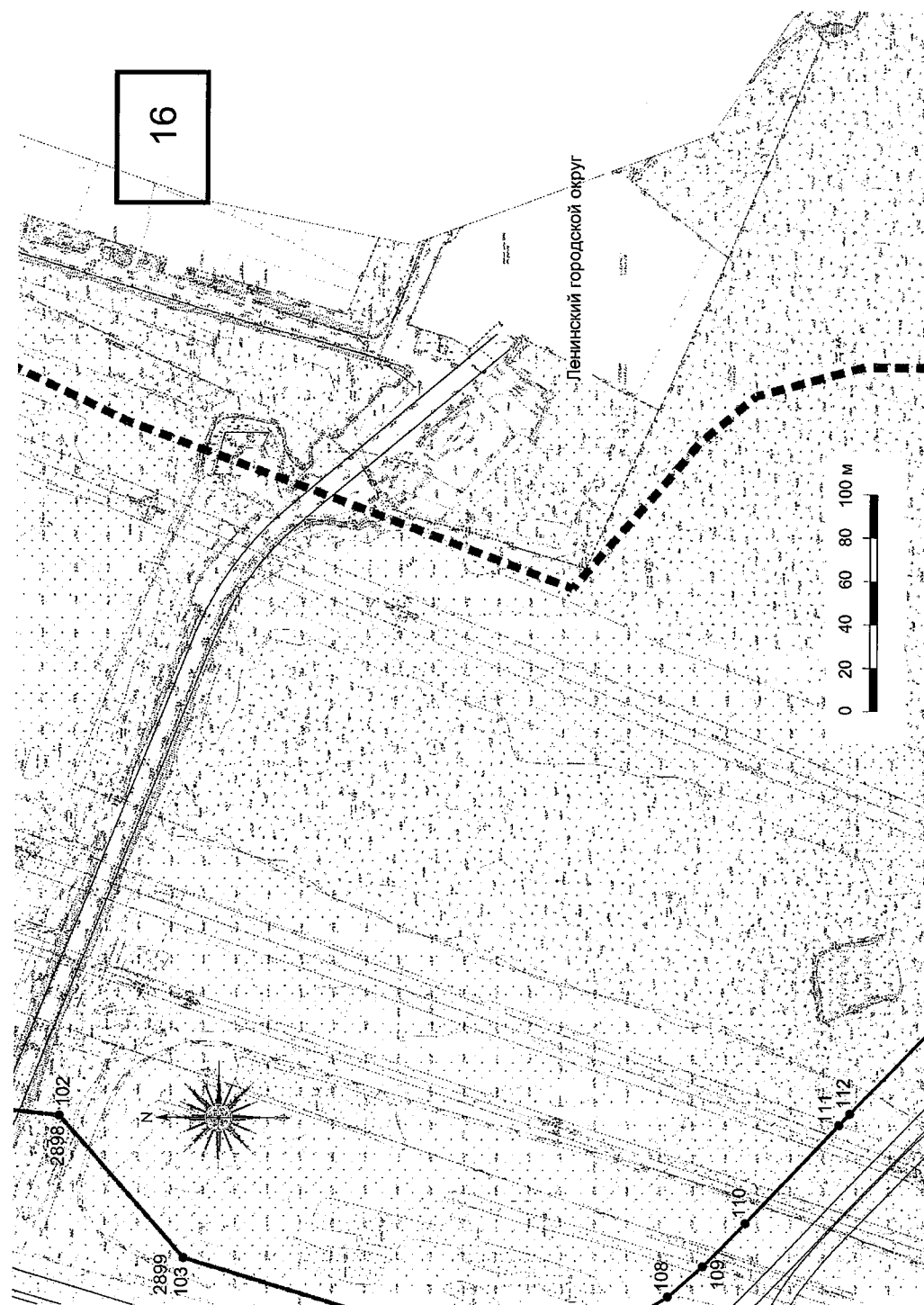
Документация по планировке территории для создания и эксплуатации сети автомобильных дорог общего пользования регионального значения Московской области «Солнцево – Бутово – Видное – Каширское шоссе – Молоково – Лыткарино – Томилино – Красково – Железнодорожный» на платной основе. Элемент 2.

Чертеж границ зон планируемого размещения линейных объектов



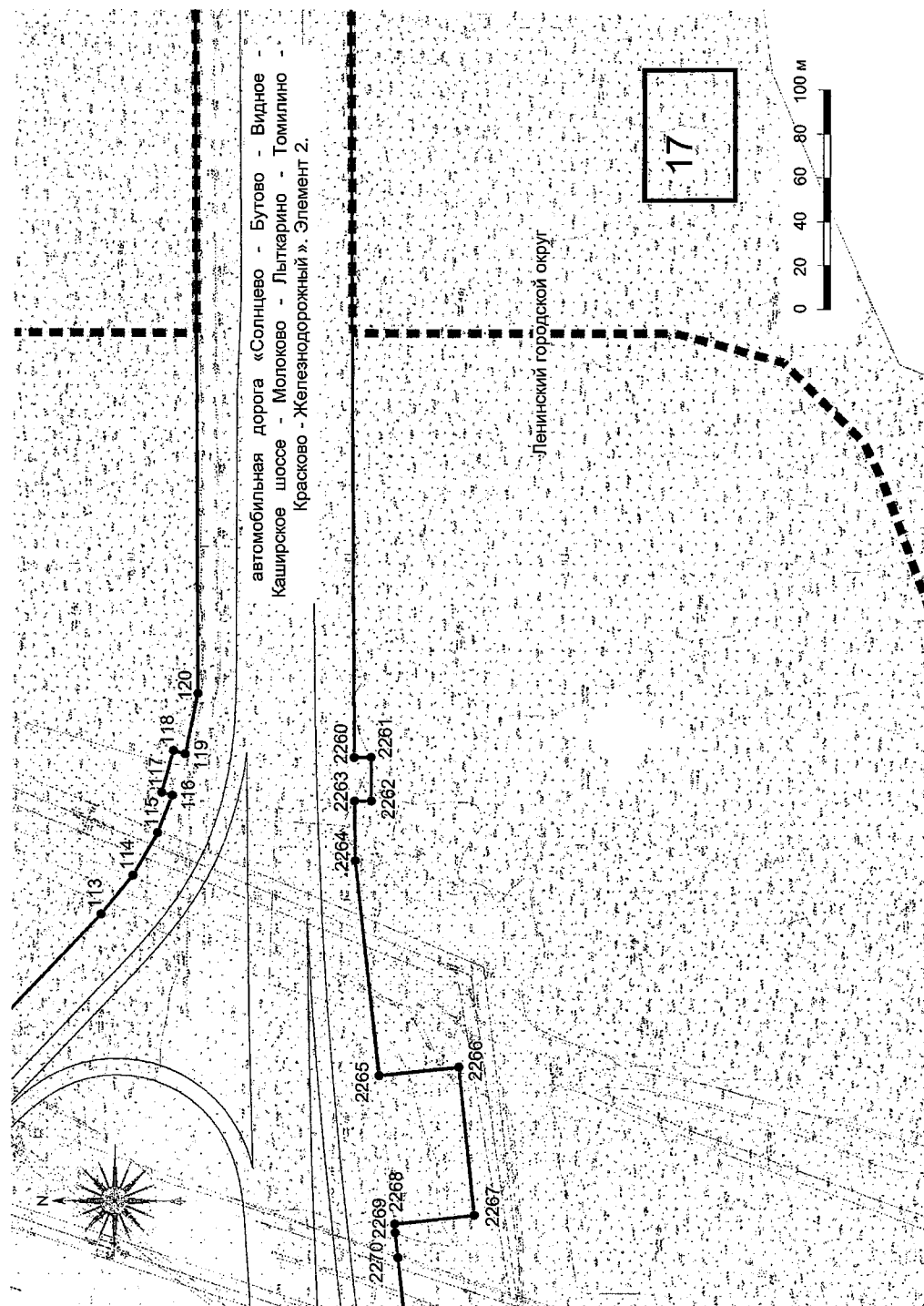
Документация по планировке территории для создания и эксплуатации сети автомобильных дорог общего пользования регионального значения Московской области «Бутово – Видное – Каширское шоссе – Молоково – Лыткарино – Томилино – Красково – Железнодорожный» на платной основе. Элемент 2.

Чертеж границ зон планируемого размещения линейных объектов



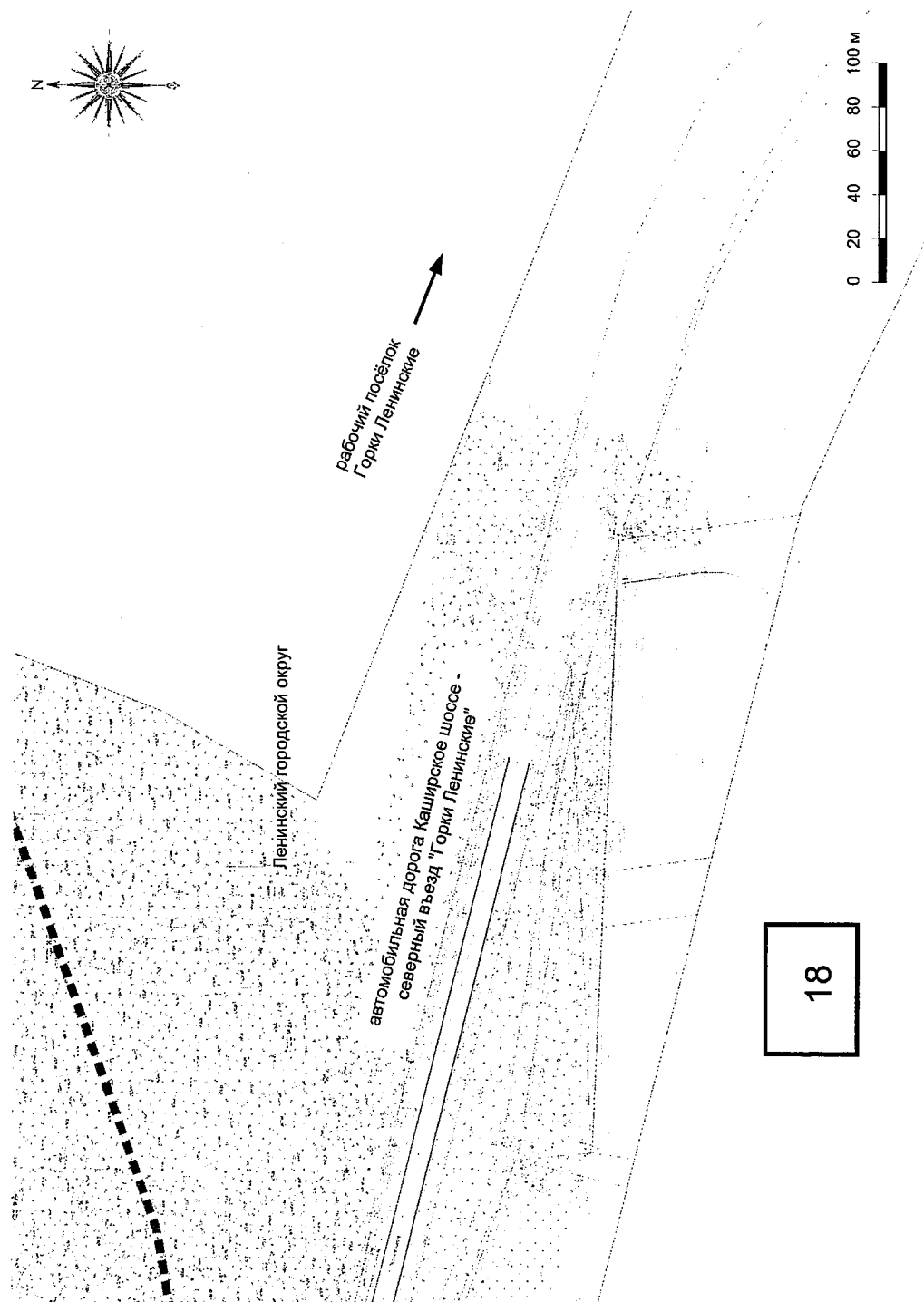
Документация по планировке территории для создания и эксплуатации сети автомобильных дорог общего пользования регионального значения Московской области «Солнцево – Бутово – Видное – Каширское шоссе – Молоково – Лыткарино – Томилино – Красково – Железнодорожный» на платной основе. Элемент 2.

Чертеж границ зон планируемого размещения линейных объектов



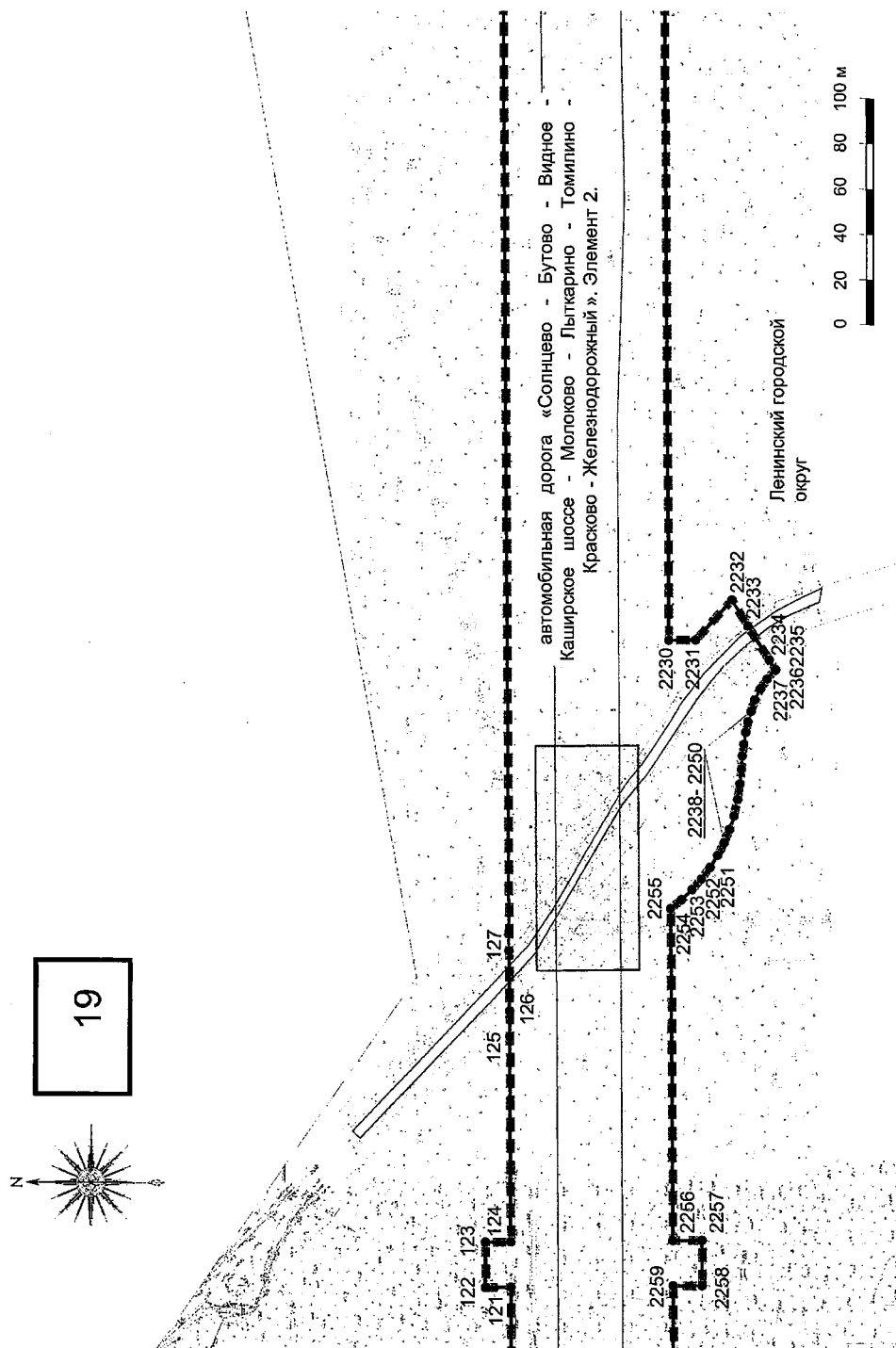
Документация по планировке территории для создания и эксплуатации сети автомобильных дорог общего пользования регионального значения Московской области «Солнцево – Бутово – Видное – Каширское шоссе – Молоково – Лыткарино – Троицкое – Красково – Железнодорожный» на платной основе. Элемент 2.

Чертеж границ зон планируемого размещения линейных объектов



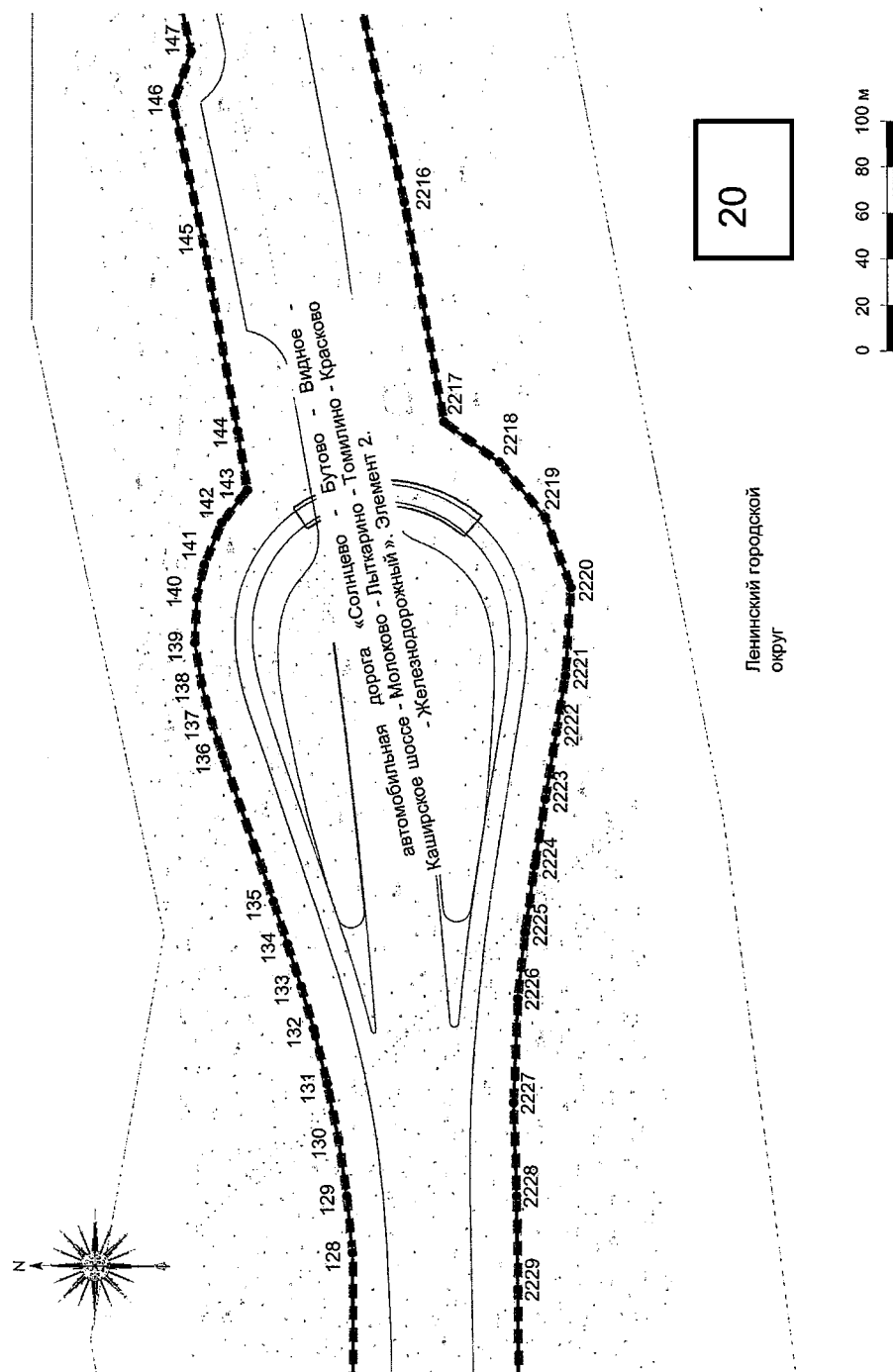
Документация по планировке территории для создания и эксплуатации сети автомобильных дорог общего пользования регионального значения Московской области «Солнцево – Бутово – Видное – Каширское шоссе – Молоково – Лыткарино – Томилино – Красково – Железнодорожный» на платной основе. Элемент 2.

Чертеж границ зон планируемого размещения линейных объектов



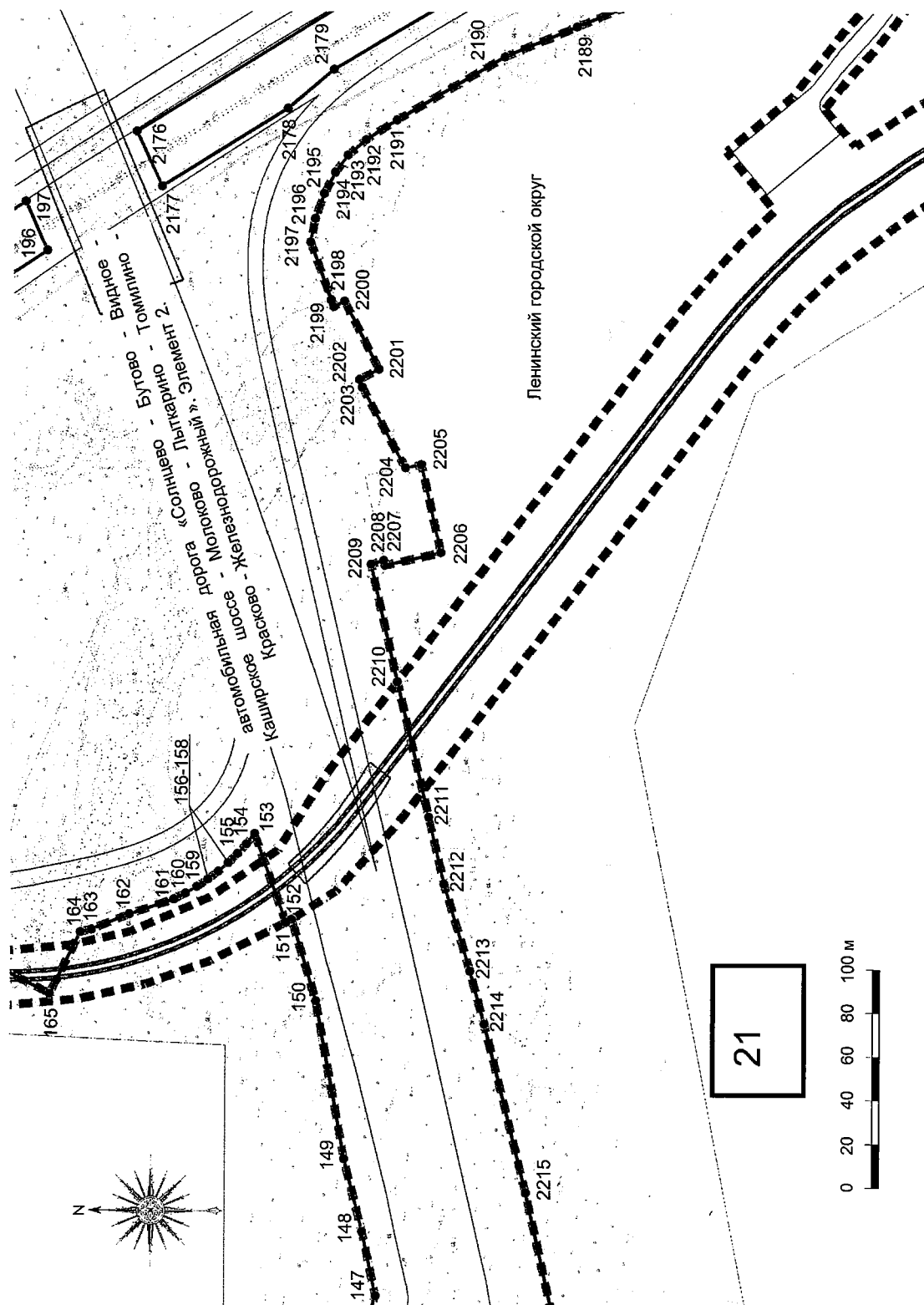
Документация по планировке территории для создания и эксплуатации сети автомобильных дорог общего пользования регионального значения Московской области «Солнцево – Видное – Бутово – Видное – Каширское шоссе – Молоково – Лыткарино – Томилино – Красково – Железнодорожный» на платной основе. Элемент 2.

Чертеж границ зон планируемого размещения линейных объектов



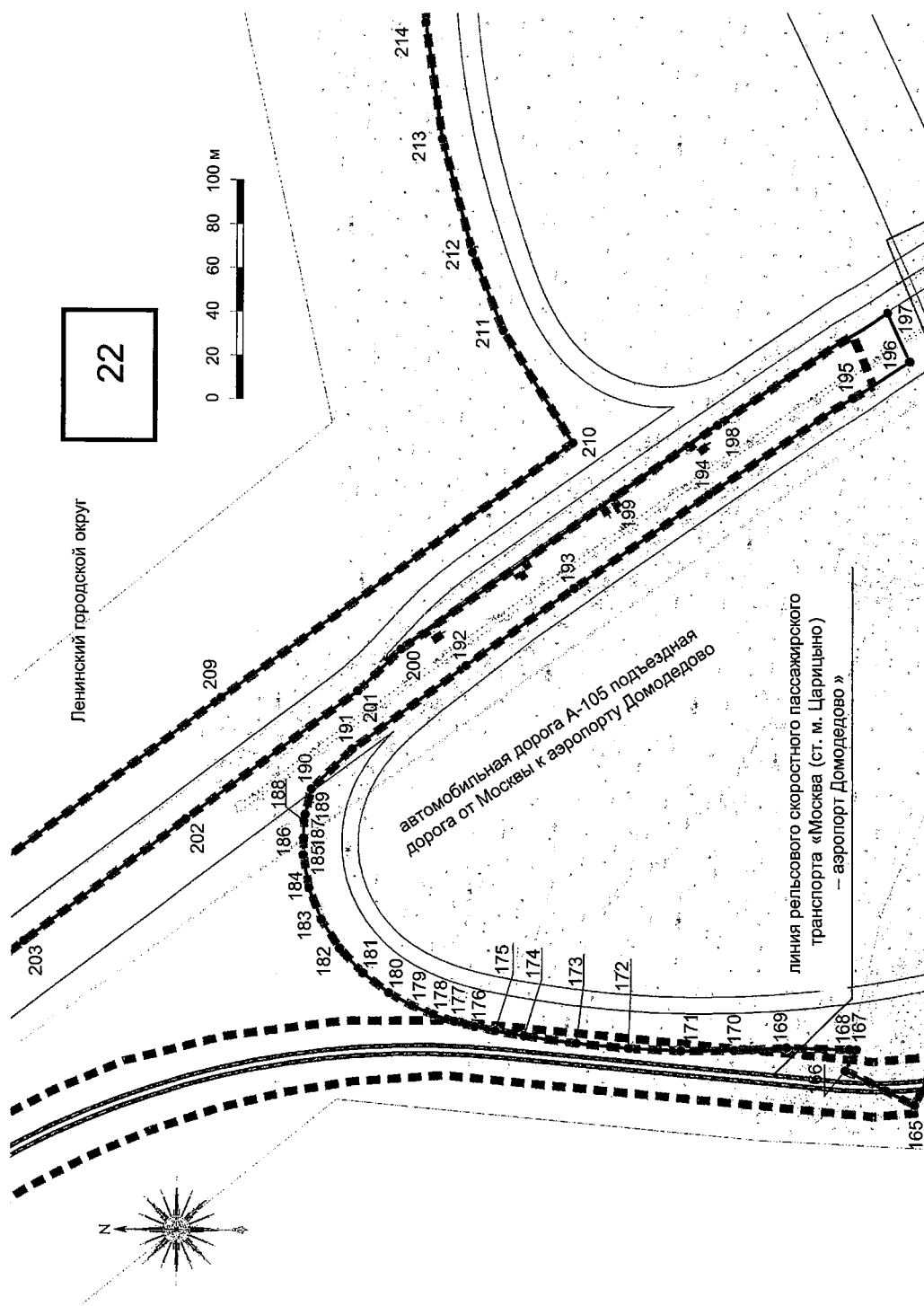
Документация по планировке территории для создания и эксплуатации сети автомобильных дорог общего пользования регионального значения Московской области «Солнцево – Видное – Бутово – Каширское шоссе – Молоково – Лыткарино – Троицкое – Красногорск – Железнодорожный» на платной основе. Элемент 2.

Чертеж границ зон планируемого размещения линейных объектов



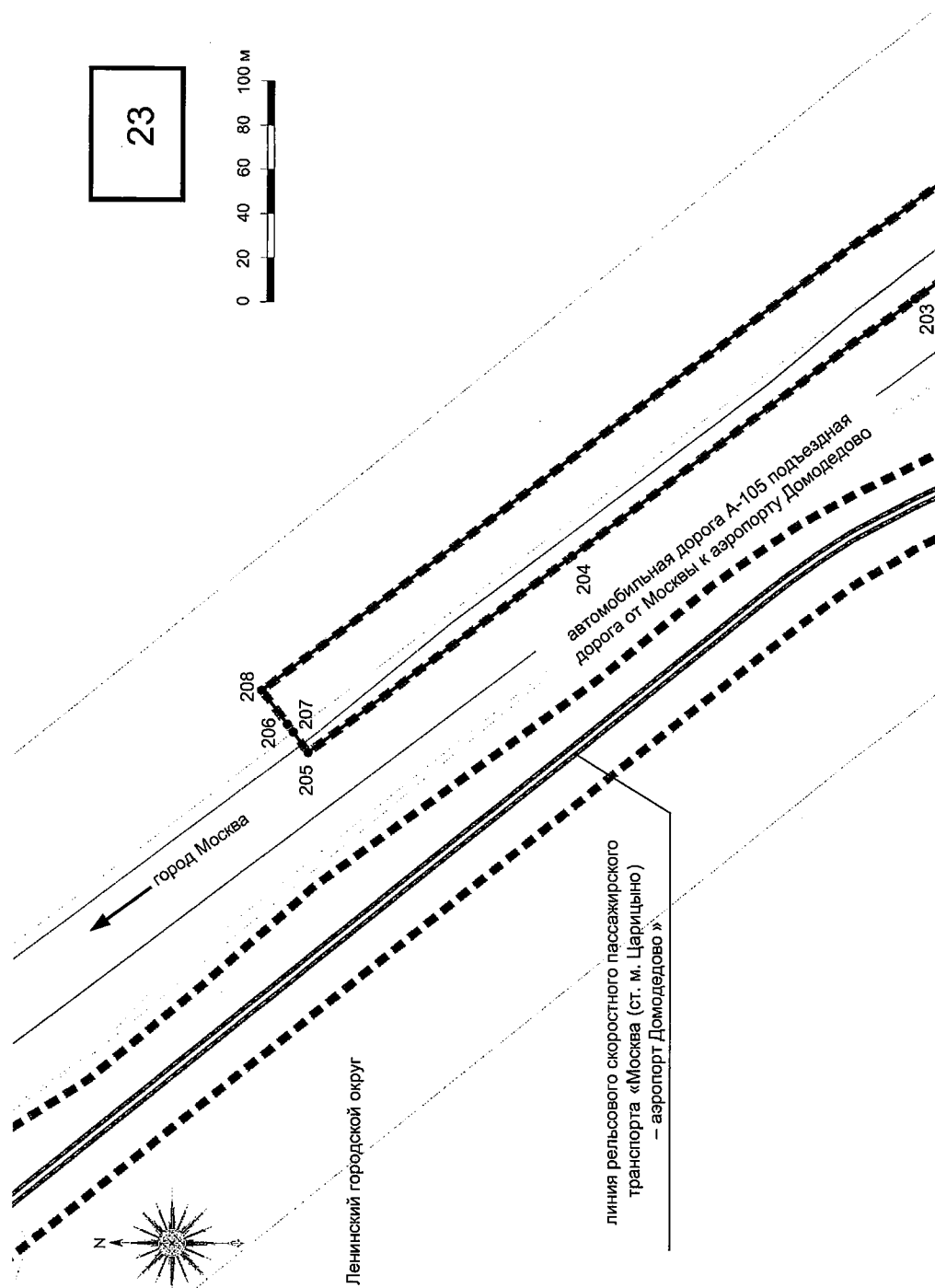
Документация по планировке территории для создания и эксплуатации сети автомобильных дорог общего пользования регионального значения Московской области «Солнцево – Бутово – Видное – Каширское шоссе – Молоково – Лыткарино – Томилино – Красково – Железнодорожный» на платной основе. Элемент 2.

Чертеж границ зон планируемого размещения линейных объектов



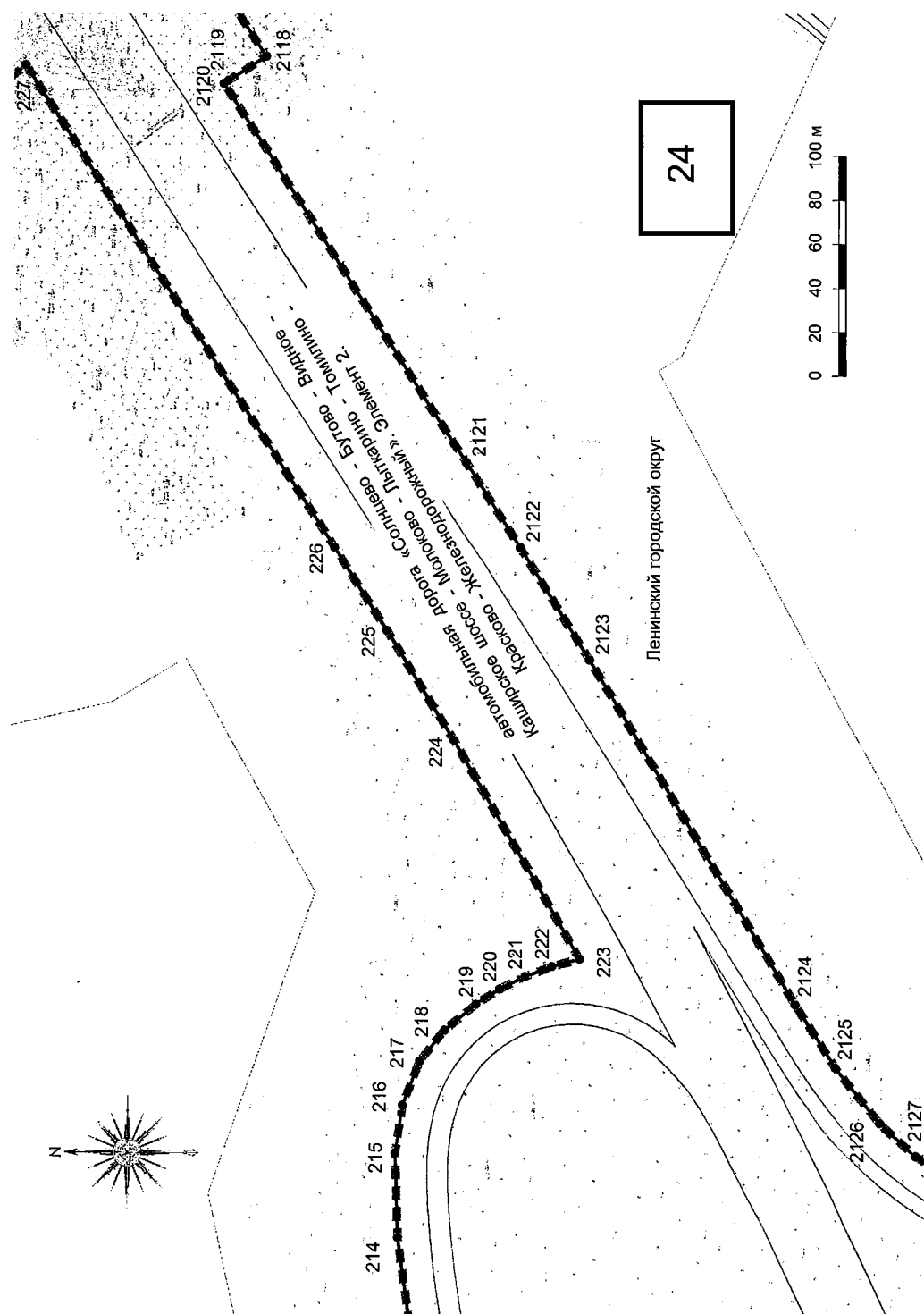
Документация по планировке территории для создания и эксплуатации сети автомобильных дорог общего пользования регионального значения Московской области «Солнцево – Бутово – Видное – Каширское шоссе – Молоково – Лыткарино – Томилдино – Красково – Железнодорожный» на платной основе. Элемент 2.

Чертеж границ зон планируемого размещения линейных объектов



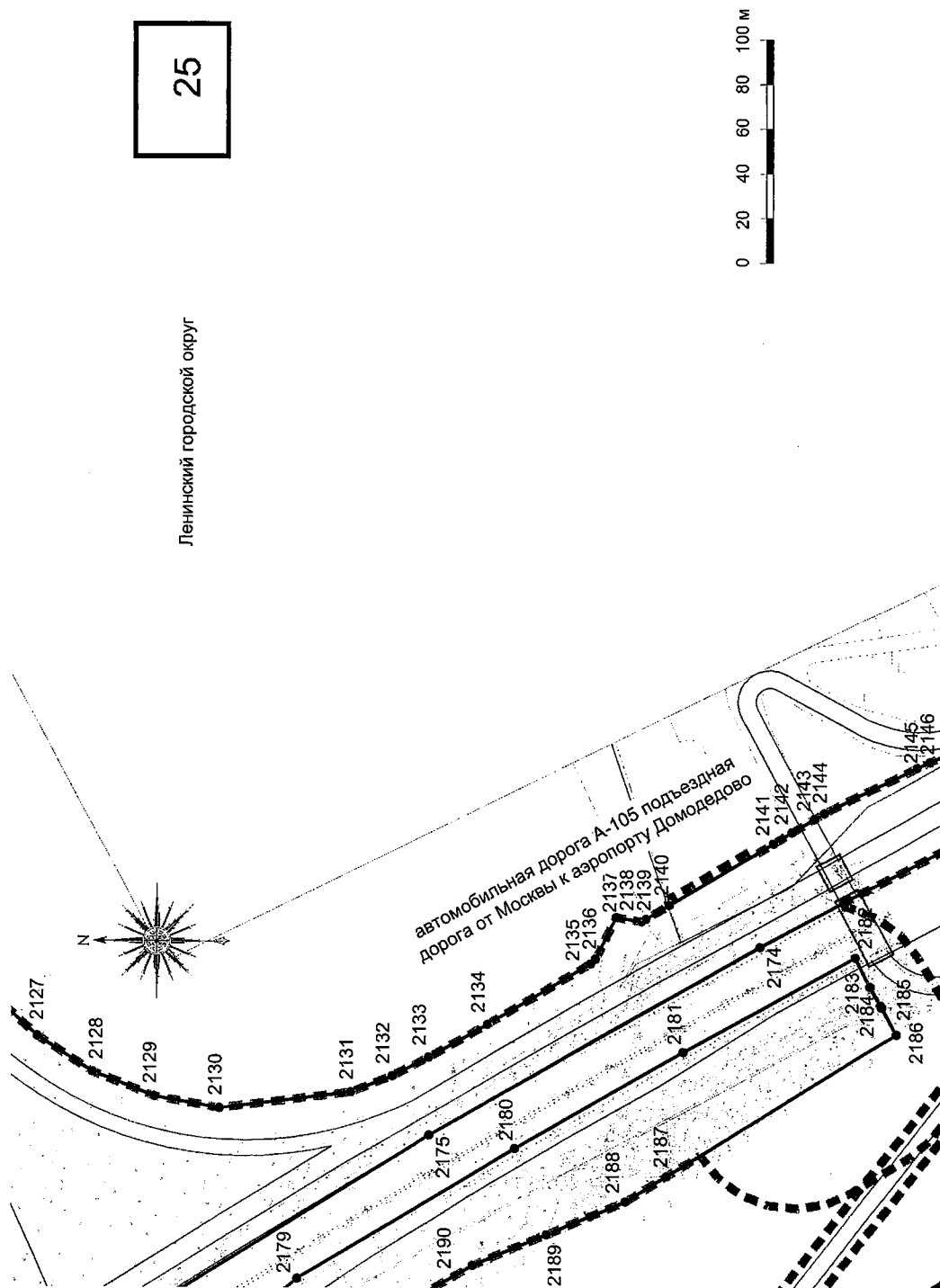
Документация по планировке территории для создания и эксплуатации сети автомобильных дорог общего пользования регионального значения Московской области «Солнцево – Бутово – Видное – Каширское шоссе – Молоково – Лыткарино – Томилино – Красково – Железнодорожный» на платной основе. Элемент 2.

Чертеж границ зон планируемого размещения линейных объектов

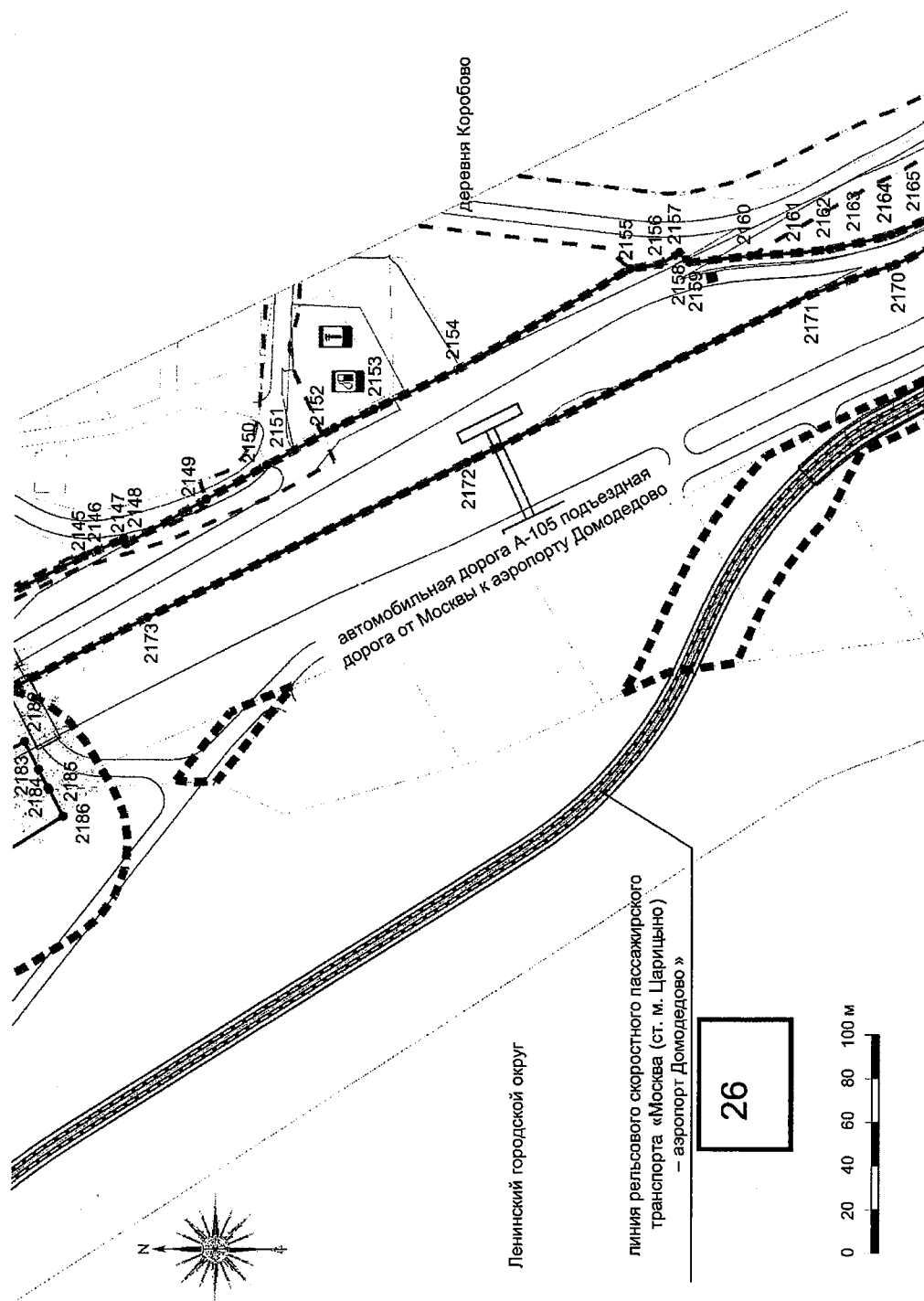


Документация по планировке территории для создания и эксплуатации сети автомобильных дорог общего пользования регионального значения Московской области «Солнцево – Бутово – Видное – Каширское шоссе – Молоково – Лыткарино – Троицкое – Красногорск – Железнодорожный» на платной основе. Элемент 2.

Чертеж границ зон планируемого размещения линейных объектов

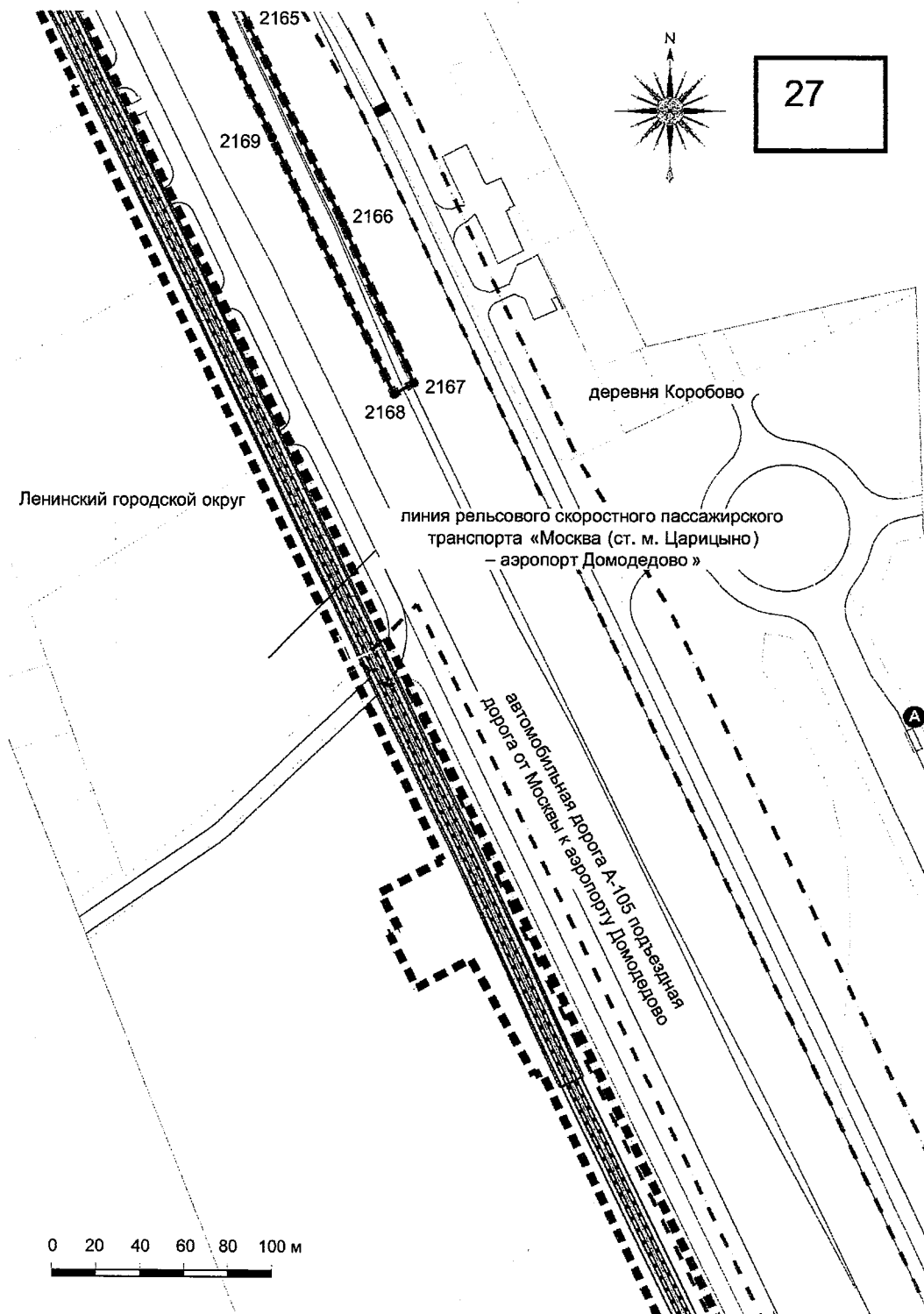


Чертеж границ зон планируемого размещения линейных объектов



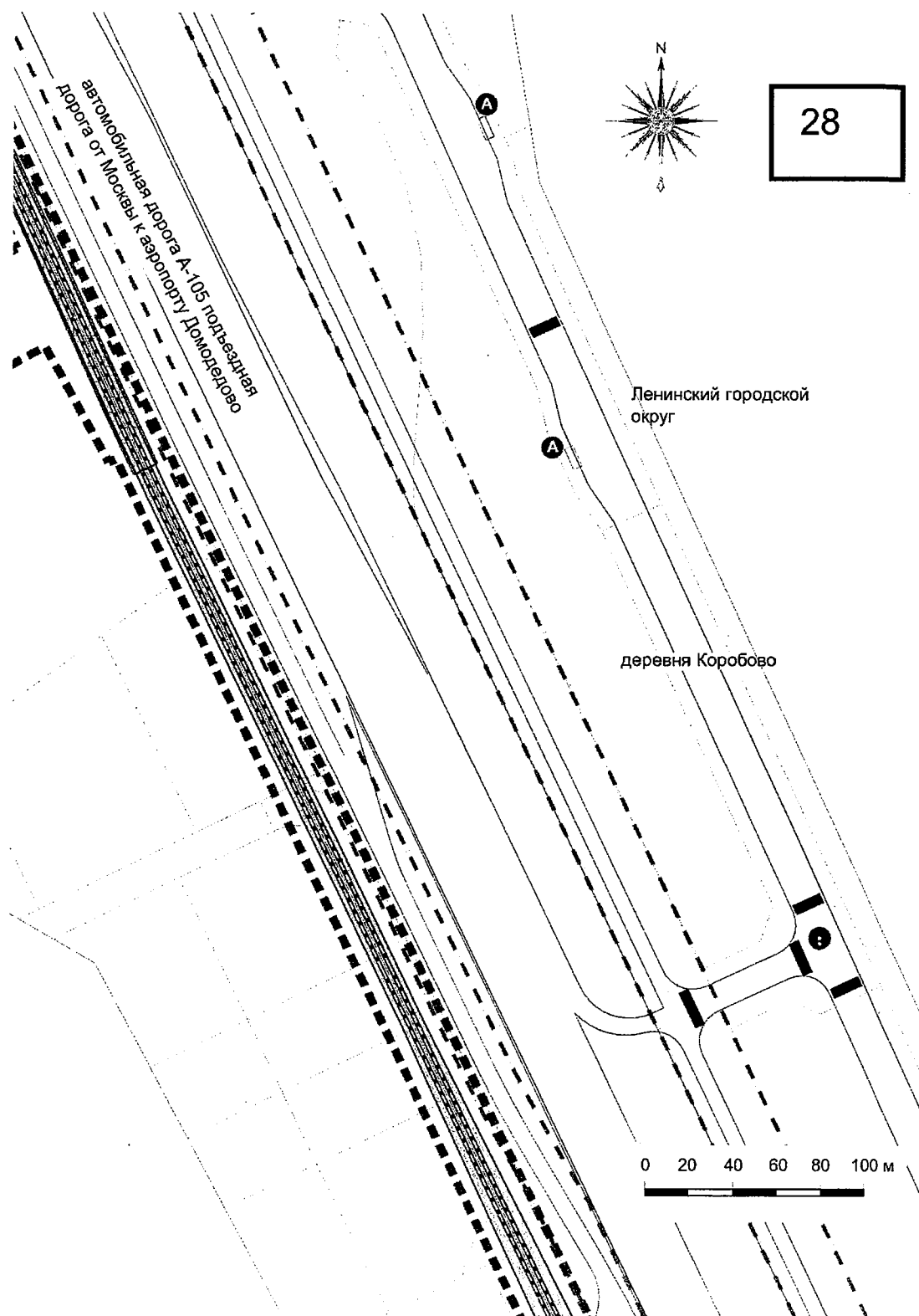
Документация по планировке территории для создания и эксплуатации сети автомобильных дорог общего пользования регионального значения Московской области «Солнцево – Бутово – Видное – Каширское шоссе – Молоково – Лыткарино – Томилино – Красково – Железнодорожный» на платной основе. Элемент 2.

Чертеж границ зон планируемого размещения линейных объектов



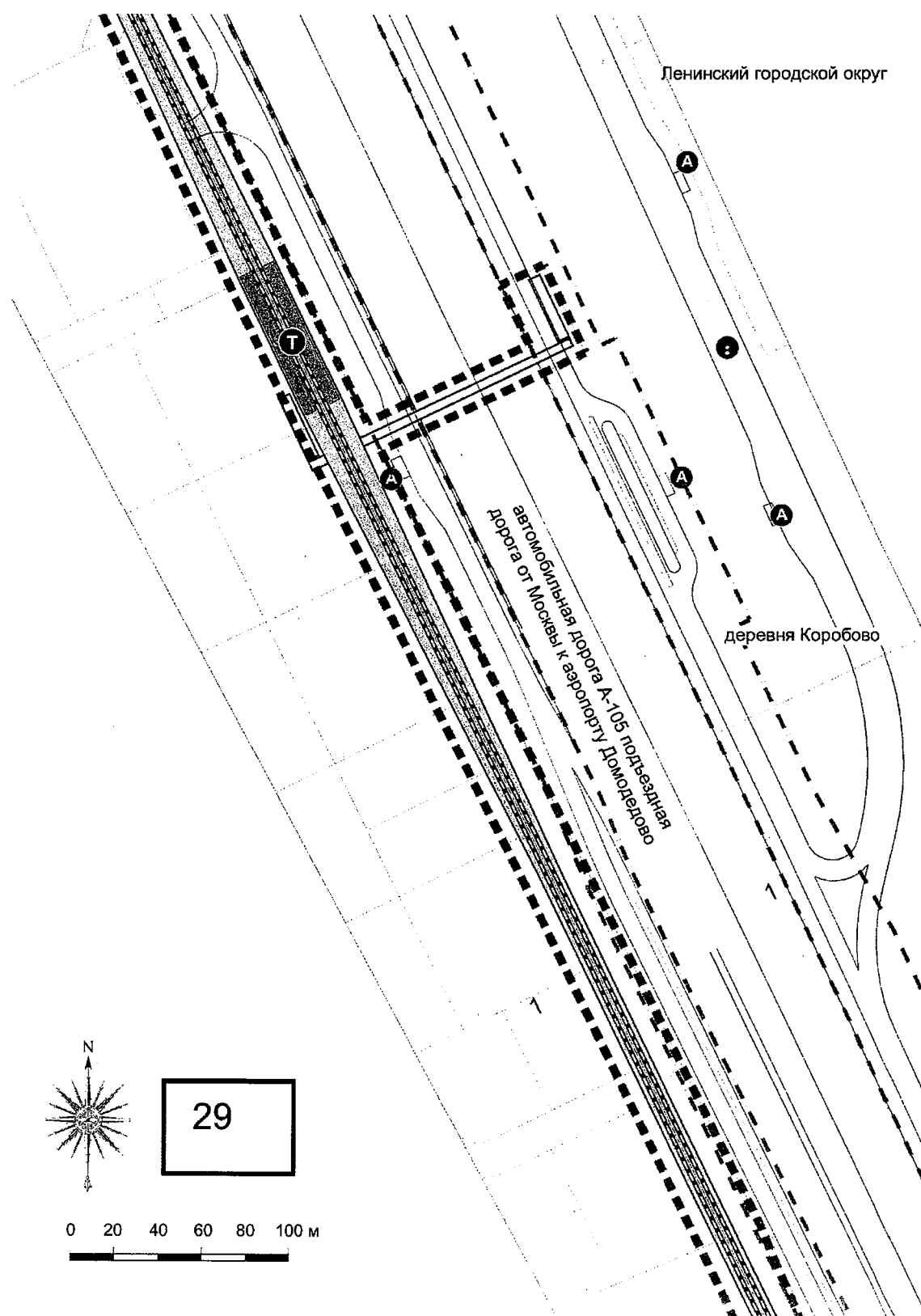
Документация по планировке территории для создания и эксплуатации сети автомобильных дорог общего пользования регионального значения Московской области «Солнцево – Бутово – Видное – Каширское шоссе – Молоково – Лыткарино – Томилино – Красково – Железнодорожный» на платной основе. Элемент 2.

Чертеж границ зон планируемого размещения линейных объектов



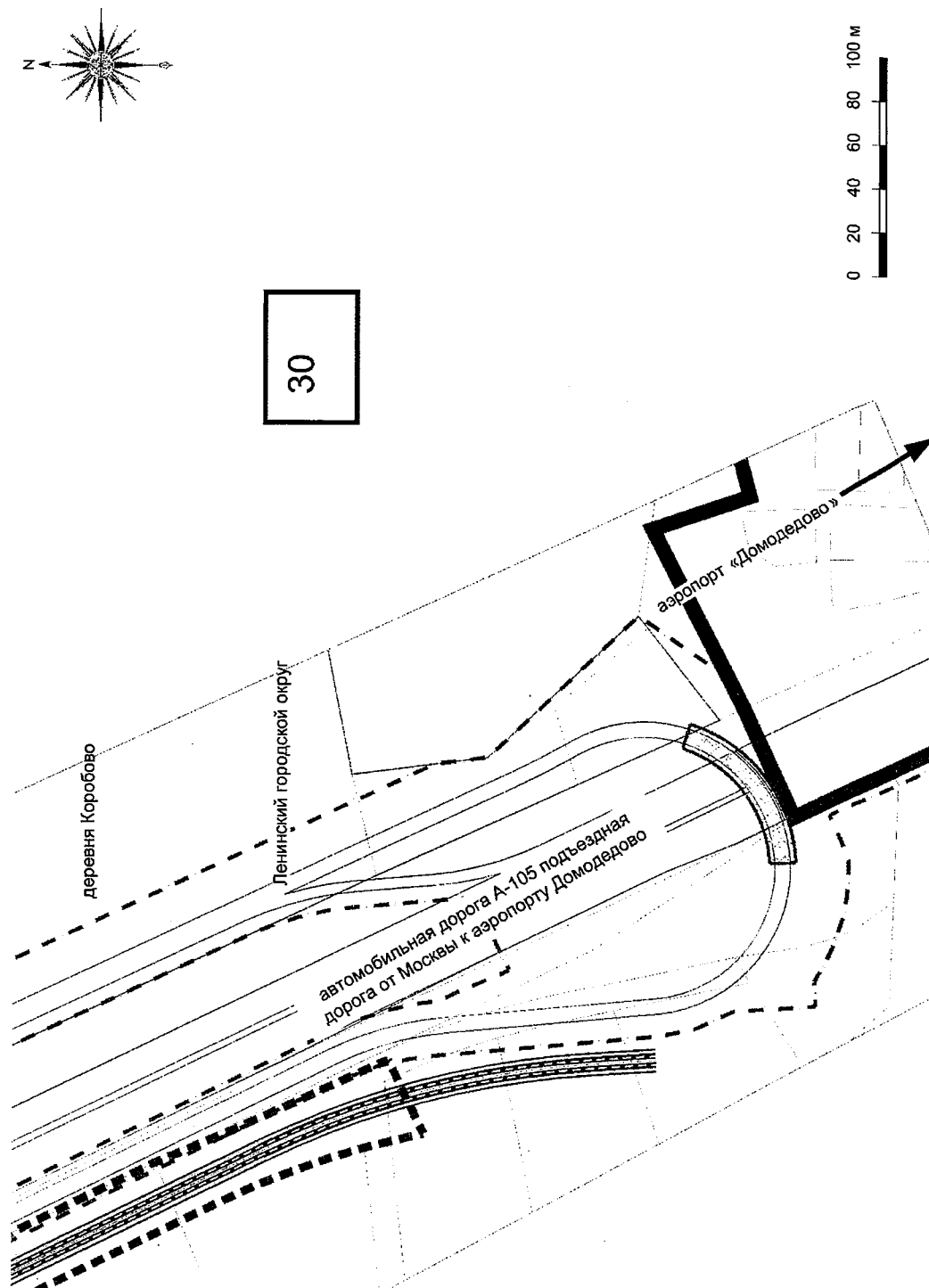
Документация по планировке территории для создания и эксплуатации сети автомобильных дорог общего пользования регионального значения Московской области «Солнцево – Бутово – Видное – Каширское шоссе – Молоково – Лыткарино – Томилино – Красково – Железнодорожный» на платной основе. Элемент 2.

Чертеж границ зон планируемого размещения линейных объектов



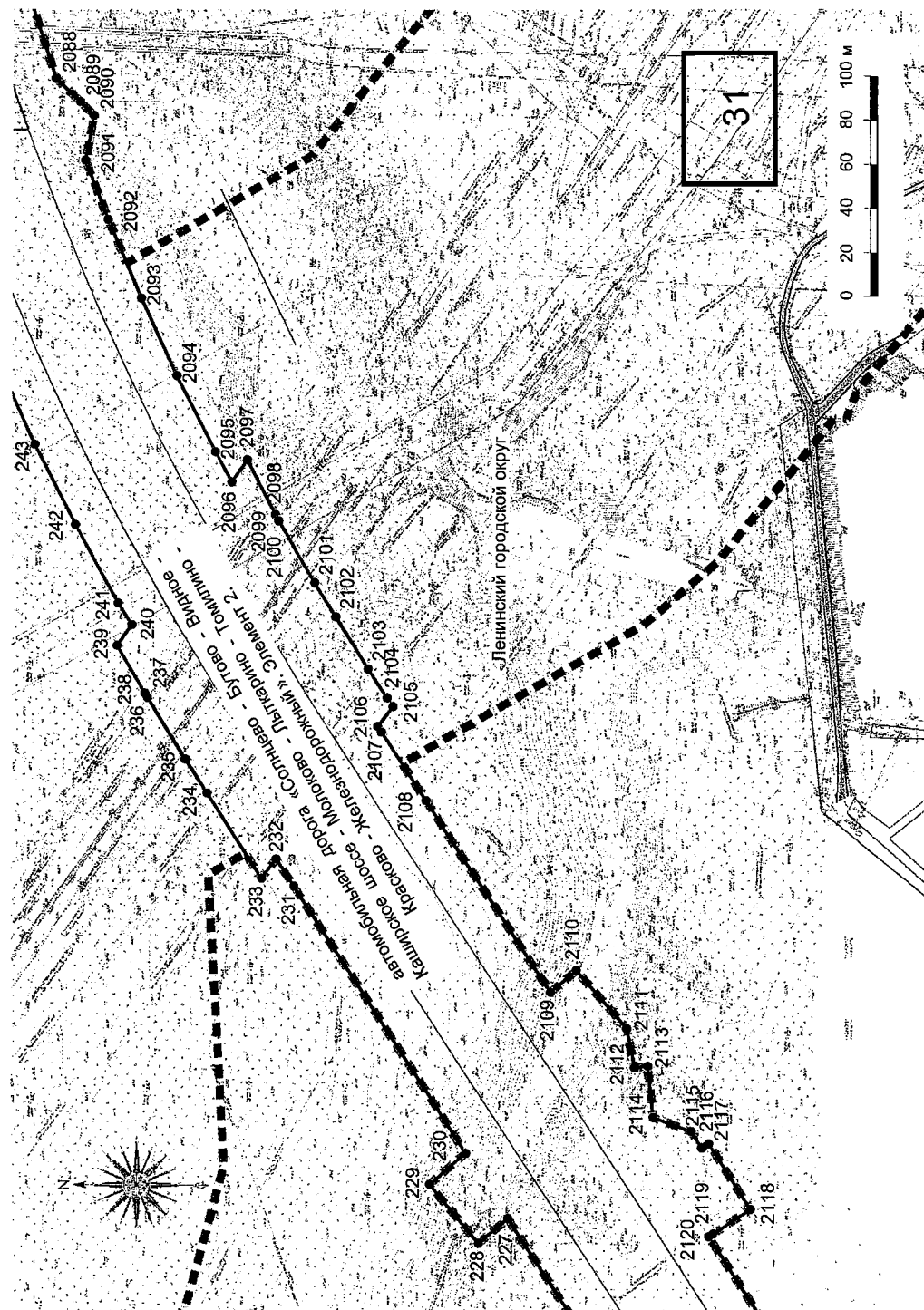
Документация по планировке территории для создания и эксплуатации сети автомобильных дорог общего пользования регионального значения Московской области «Солнцево – Бутово – Видное – Каширское шоссе – Молоково – Лыткарино – Томилино – Красково – Железнодорожный» на платной основе. Элемент 2.

Чертеж границ зон планируемого размещения линейных объектов



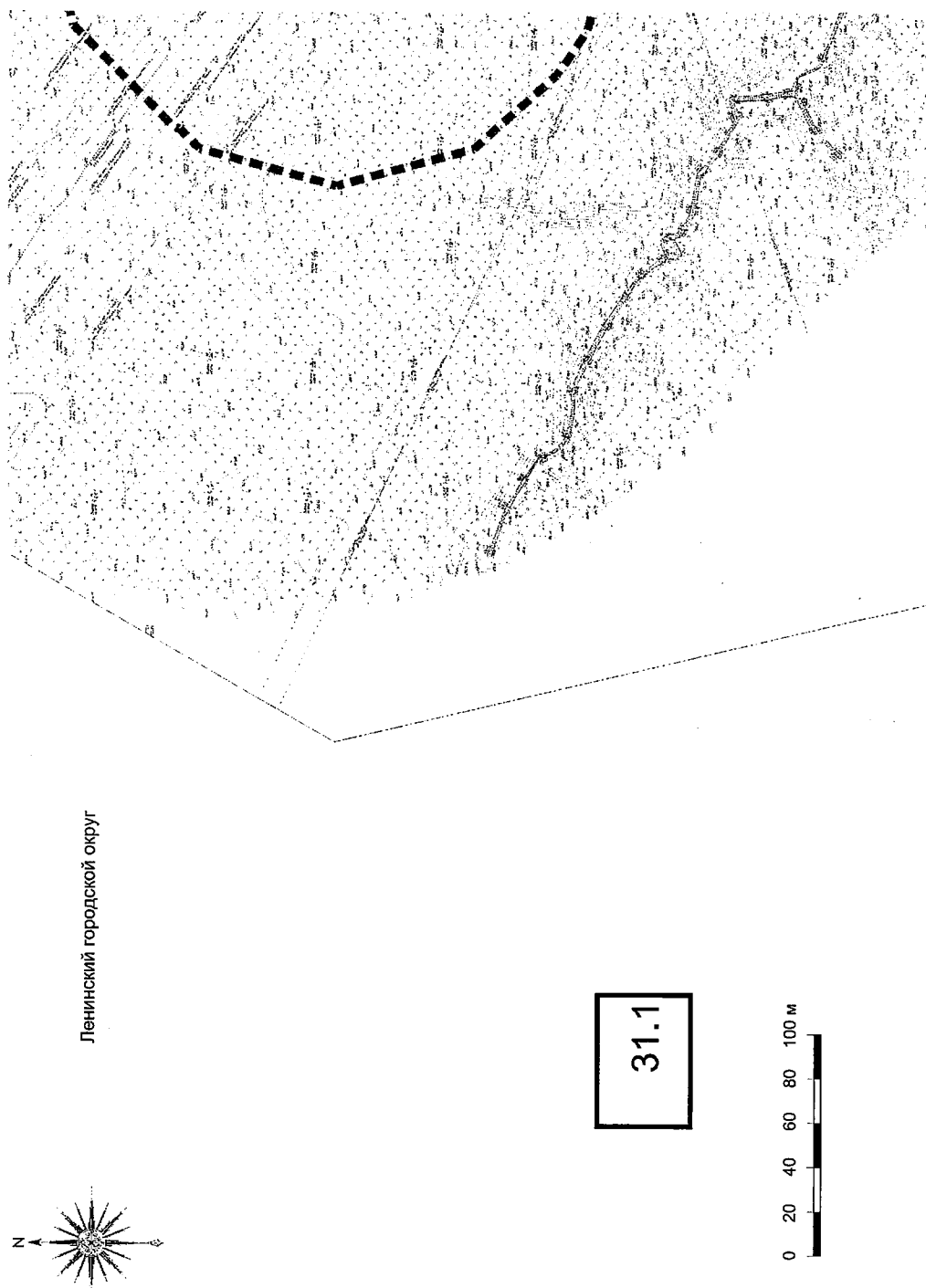
Документация по планировке территории для создания и эксплуатации сети автомобильных дорог общего пользования регионального значения Московской области «Солнцево – Бутovo – Видное – Каширское шоссе – Молоково – Лыткарино – Томилино – Красково – Железнодорожный» на платной основе. Элемент 2.

Чертеж границ зон планируемого размещения линейных объектов



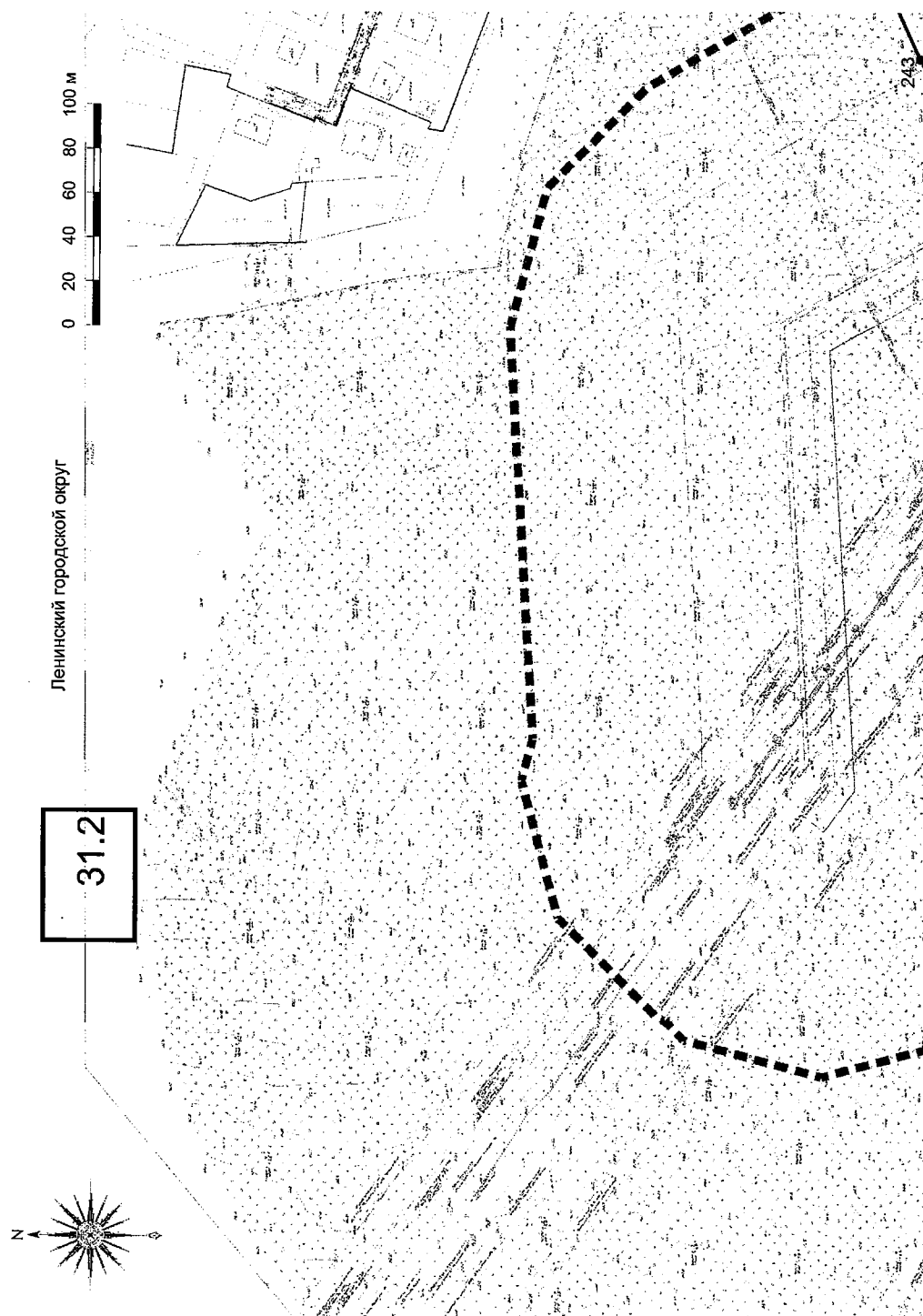
Документация по планировке территории для создания и эксплуатации сети автомобильных дорог общего пользования регионального значения Московской области «Солнцево – Бутово – Видное – Каширское шоссе – Молоково – Лыткарино – Томилино – Красково – Железнодорожный» на платной основе. Элемент 2.

Чертеж границ зон планируемого размещения линейных объектов



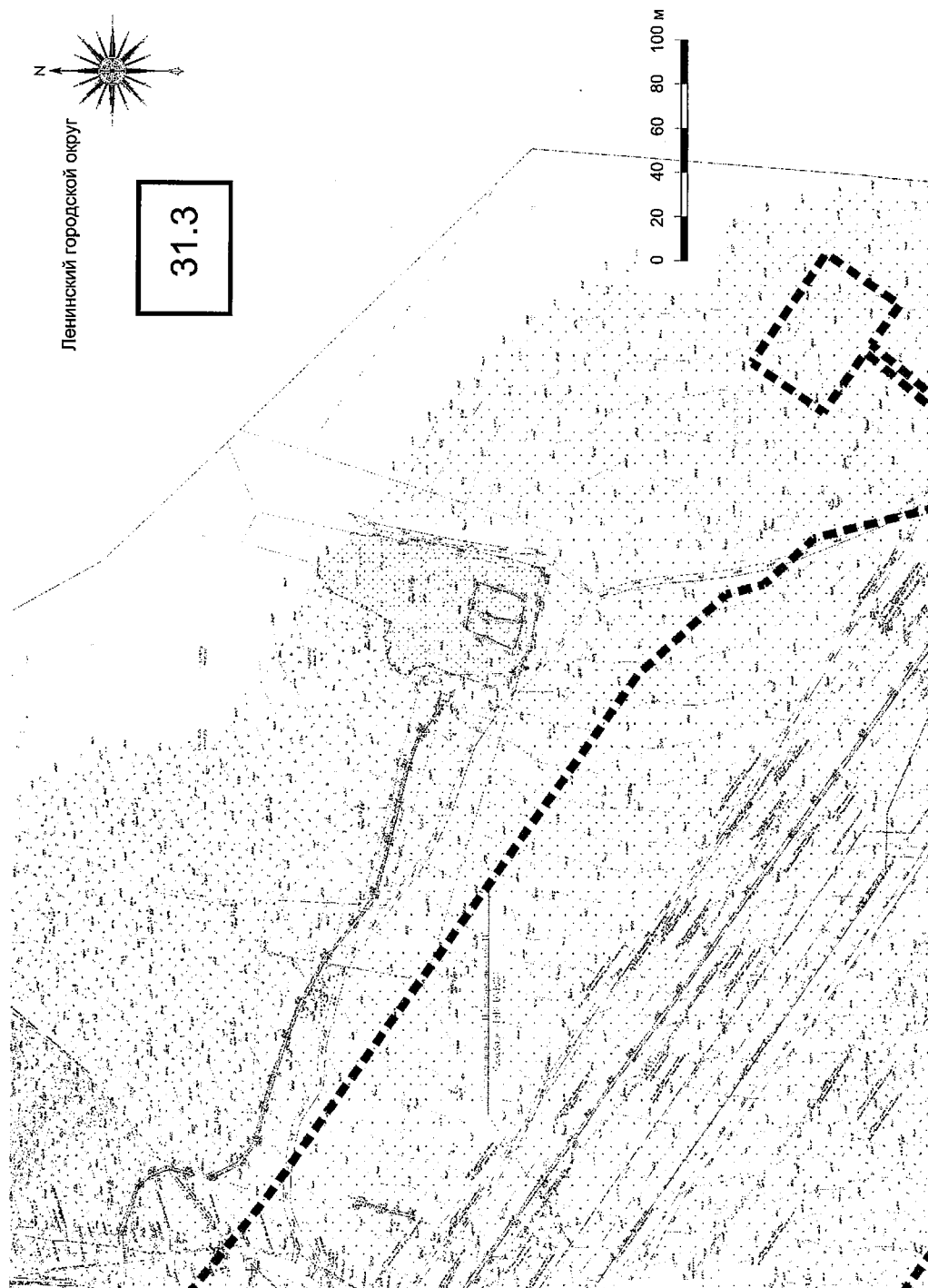
Документация по планировке территории для создания и эксплуатации сети автомобильных дорог общего пользования регионального значения Московской области «Бутово – Видное – Каширское шоссе – Молоково – Лыткаринно – Томилино – Красково – Железнодорожный» на платной основе. Элемент 2.

Чертеж границ зон планируемого размещения линейных объектов



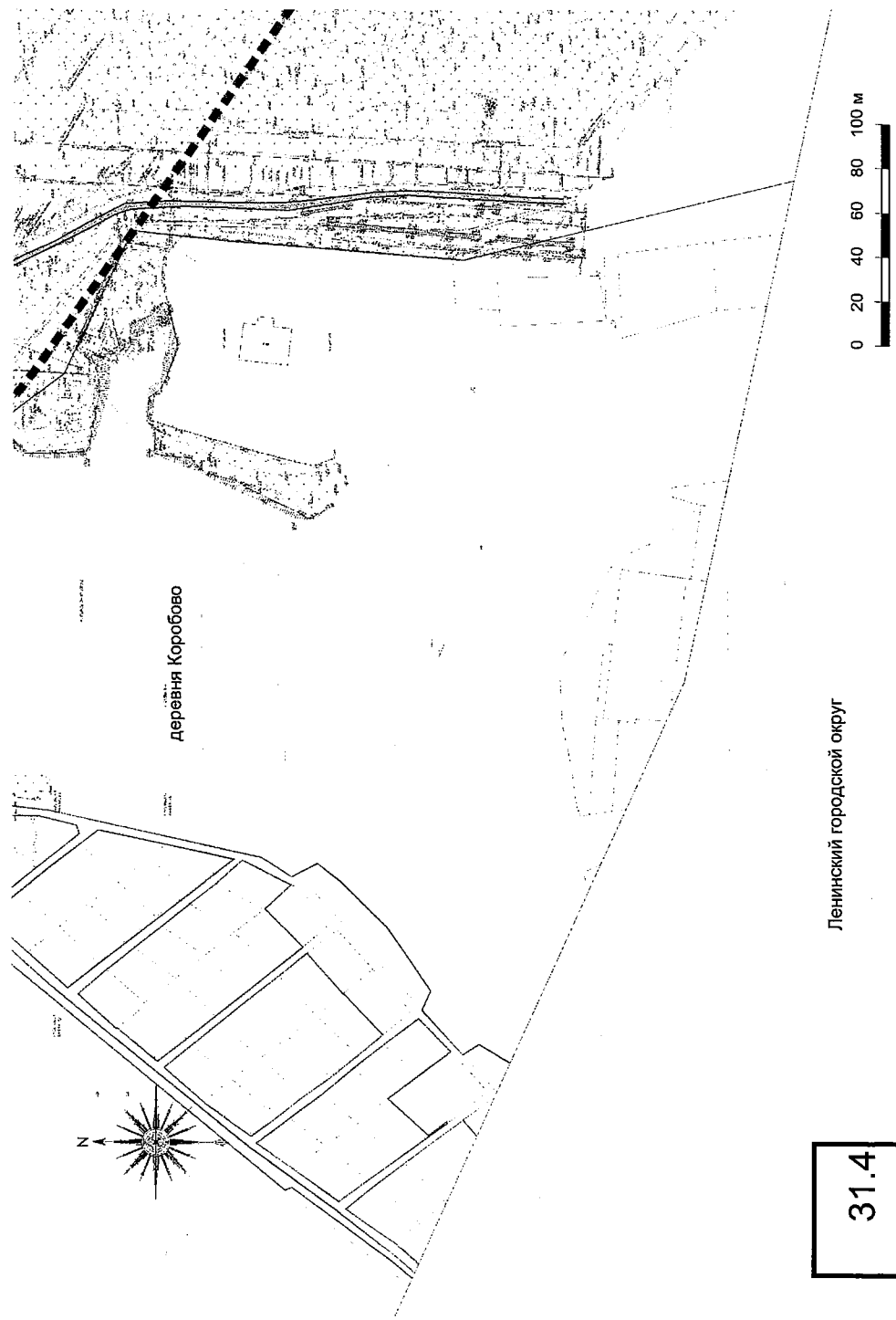
Документация по планировке территории для создания и эксплуатации сети автомобильных дорог общего пользования регионального значения Московской области «Солнцево – Бутово – Видное – Каширское шоссе – Молоково – Лыткарино – Томилино – Красково – Железнодорожный» на платной основе. Элемент 2.

Чертеж границ зон планируемого размещения линейных объектов



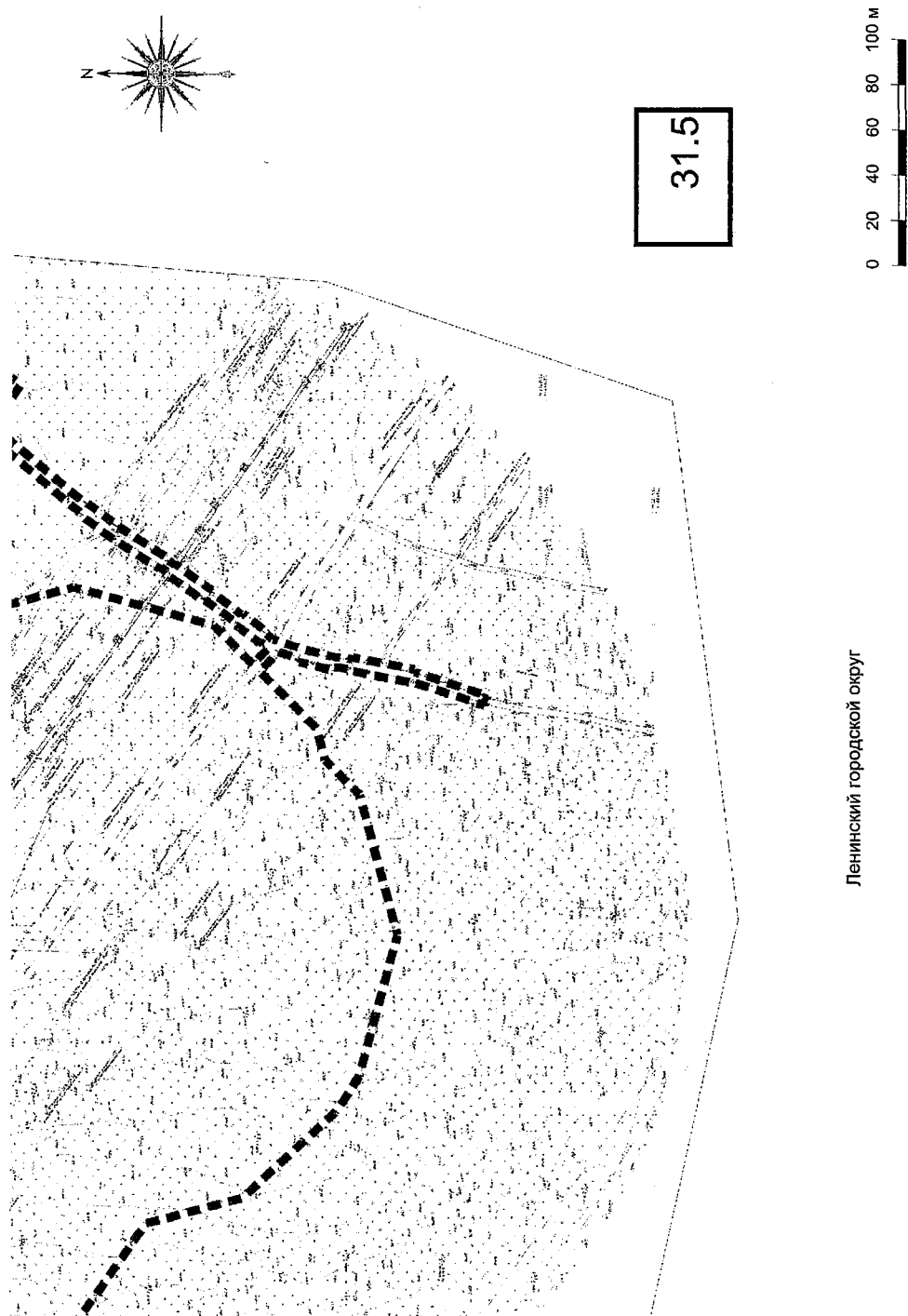
Документация по планировке территории для создания и эксплуатации сети автомобильных дорог общего пользования регионального значения Московской области «Солнцево – Бутово – Видное – Каширское шоссе – Молоково – Лыткарино – Томилино – Красково – Железнодорожный» на платной основе. Элемент 2.

Чертеж границ зон планируемого размещения линейных объектов



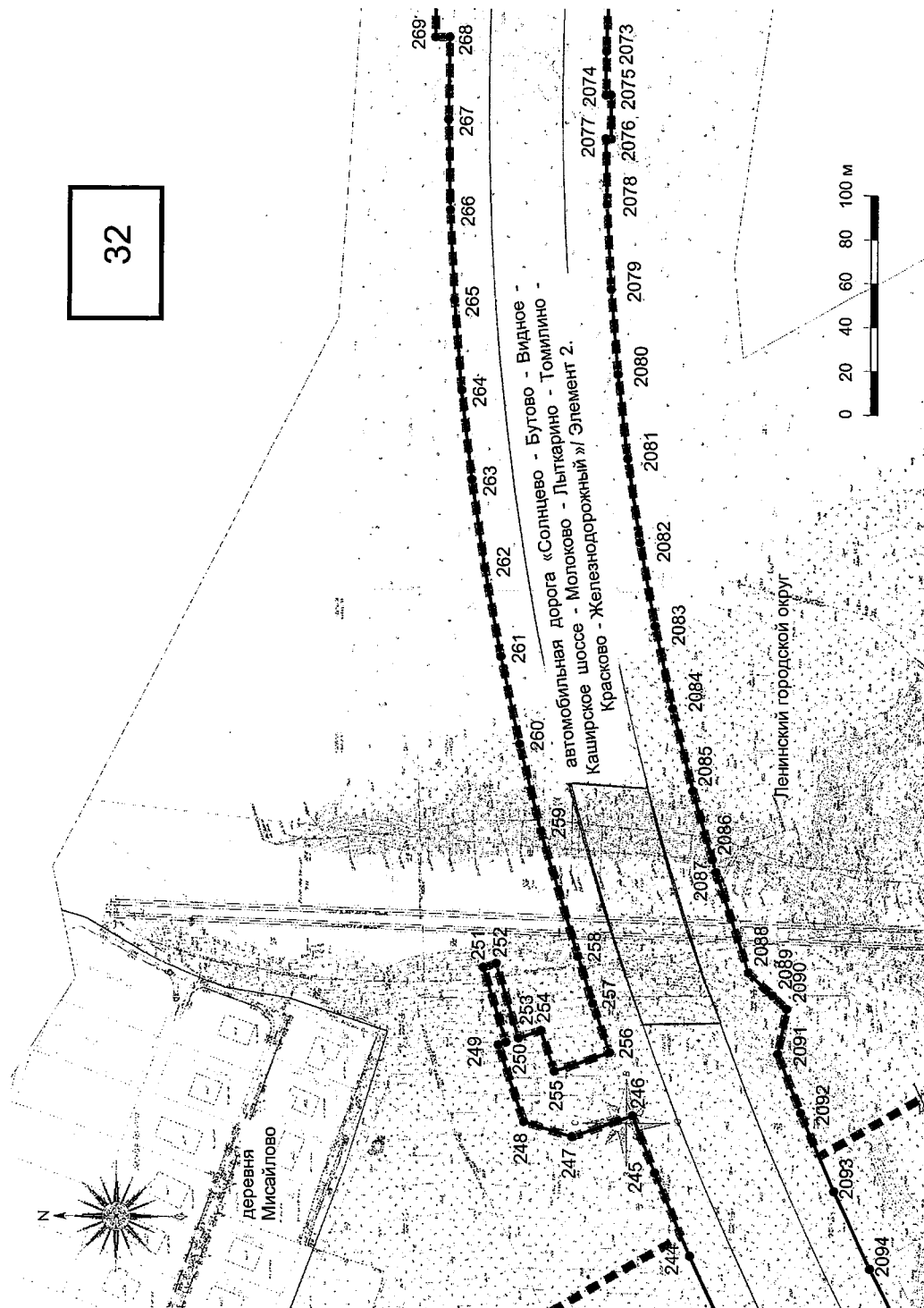
Документация по планировке территории для создания и эксплуатации сети автомобильных дорог общего пользования регионального значения Московской области «Солнцево – Бутово – Видное – Каширское шоссе – Молоково – Лыткарино – Томилино – Красково – Железнодорожный» на платной основе. Элемент 2.

Чертеж границ зон планируемого размещения линейных объектов



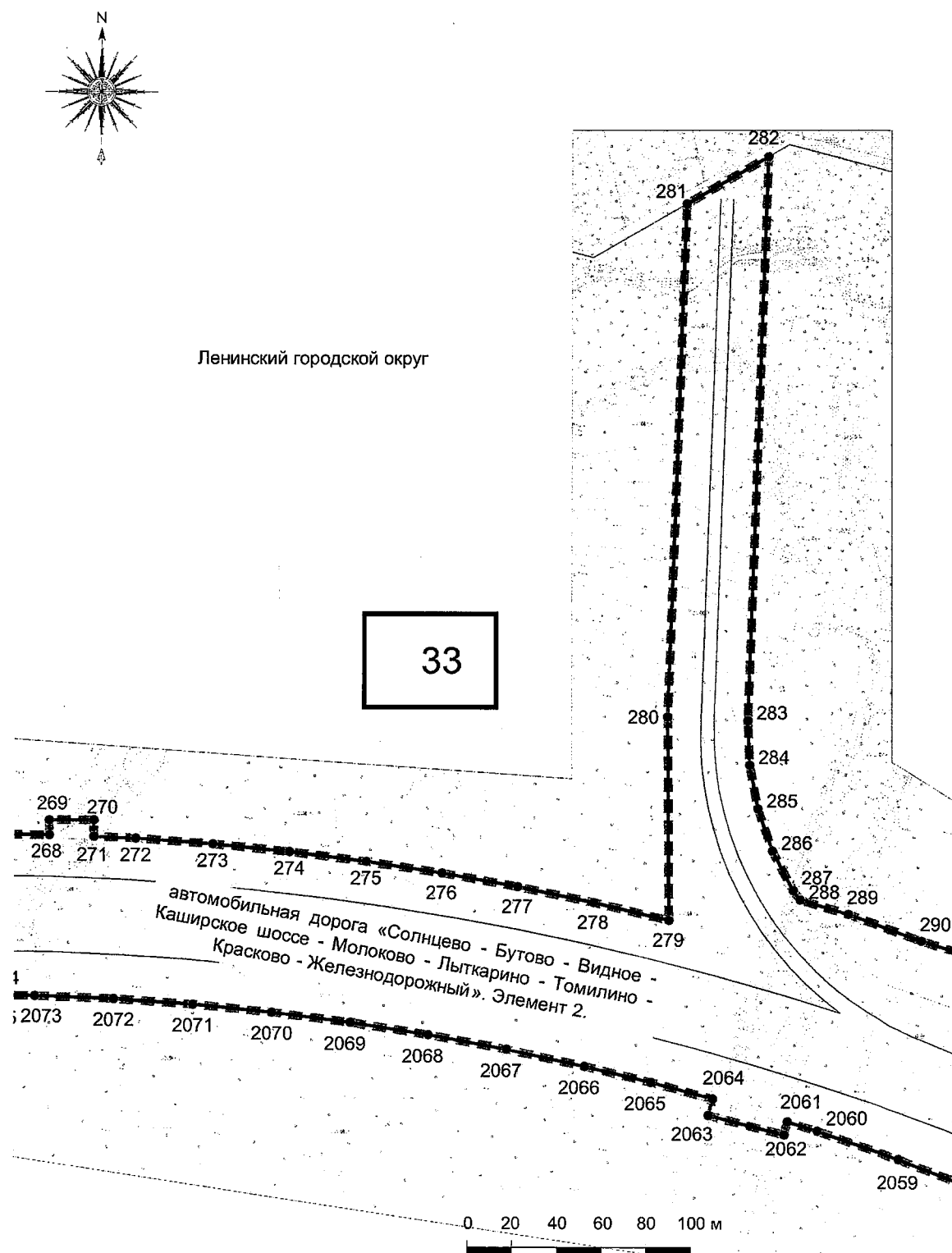
Документация по планировке территории для создания и эксплуатации сети автомобильных дорог общего пользования регионального значения Московской области «Солнцево – Бутово – Видное – Каширское шоссе – Молоково – Лыткарино – Томилино – Красково – Железнодорожный» на платной основе. Элемент 2.

Чертеж границ зон планируемого размещения линейных объектов

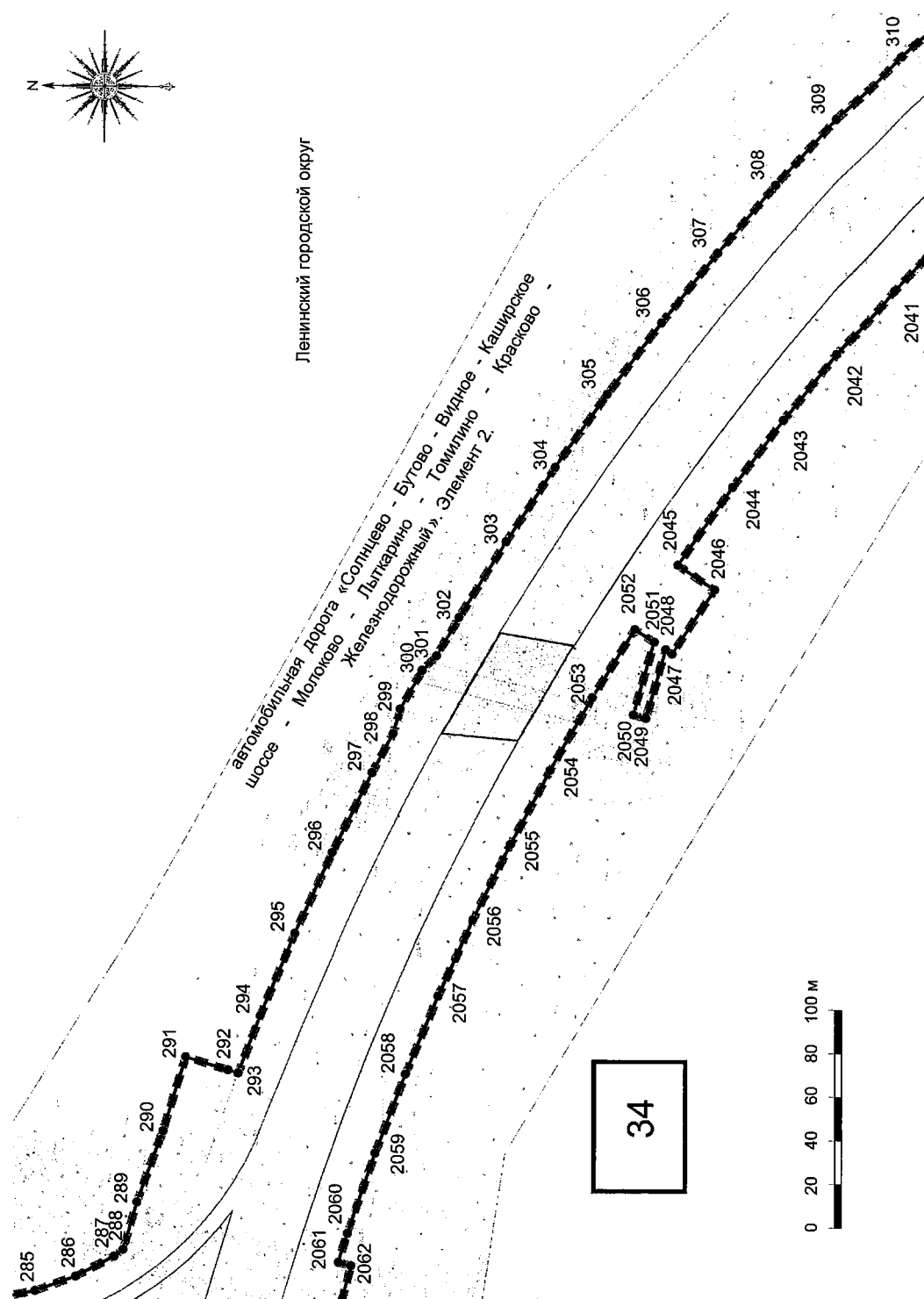


Документация по планировке территории для создания и эксплуатации сети автомобильных дорог общего пользования регионального значения Московской области «Солнцево – Бутово – Видное – Каширское шоссе – Молоково – Лыткарино – Томилино – Красково – Железнодорожный» на платной основе. Элемент 2.

Чертеж границ зон планируемого размещения линейных объектов

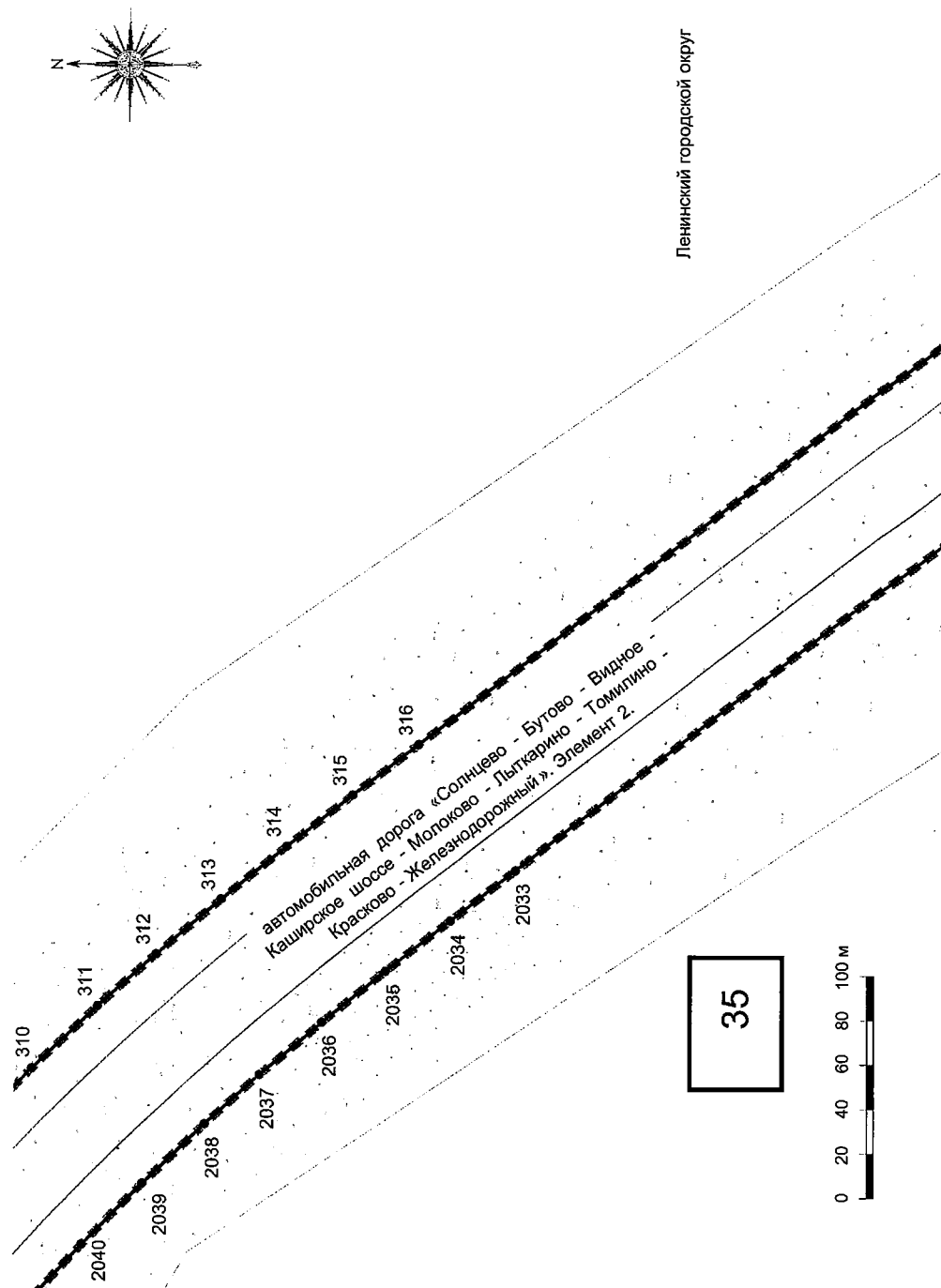


Чертеж границ зон планируемого размещения линейных объектов




Документация по планировке территории для создания и эксплуатации сети автомобильных дорог общего пользования регионального значения Московской области «Солнцево – Бутово – Видное – Каширское шоссе – Молоково – Лыткарино – Томилино – Красково – Железнодорожный» на платной основе. Элемент 2.

Чертеж границ зон планируемого размещения линейных объектов



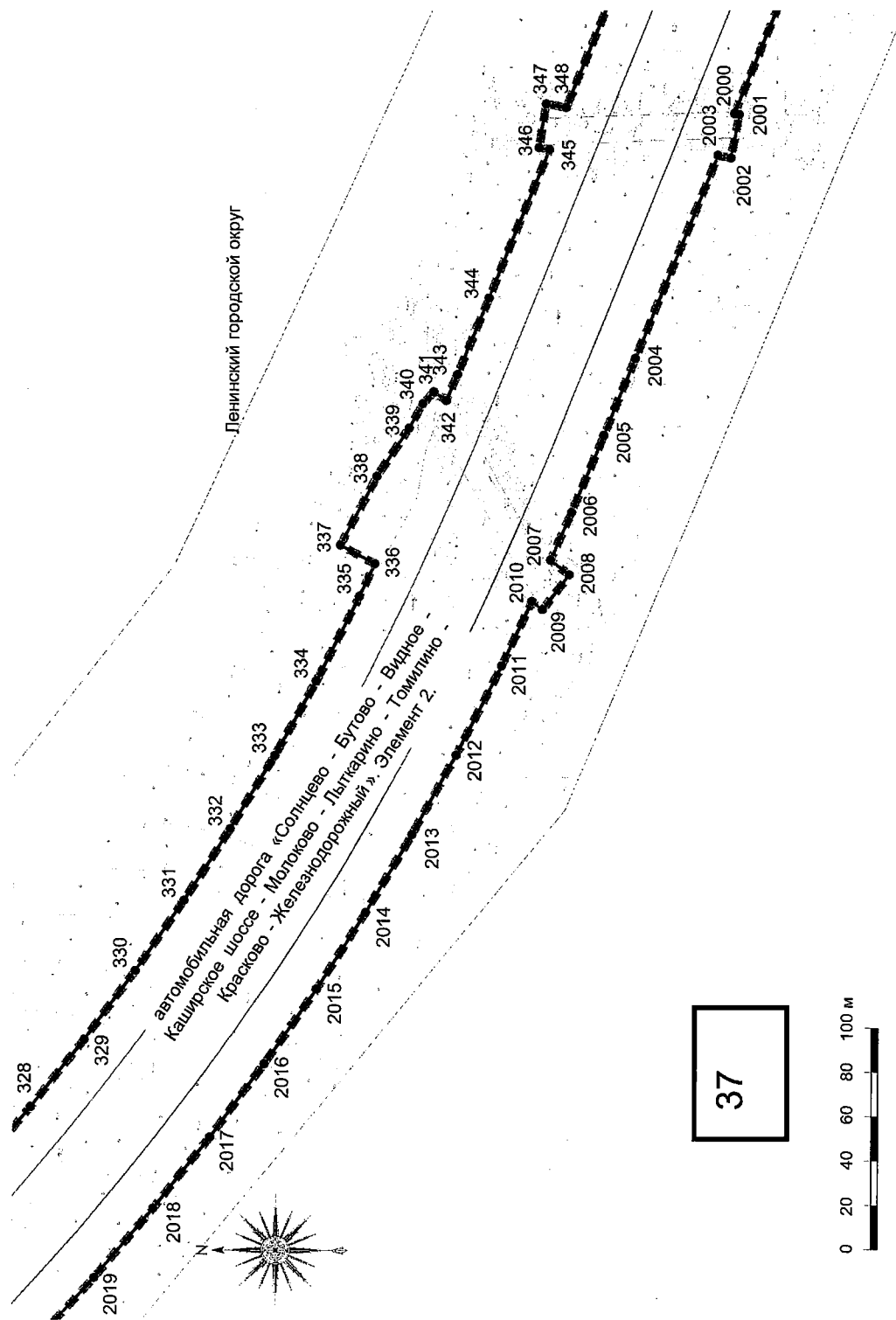
Документация по планировке территории для создания и эксплуатации сети автомобильных дорог общего пользования регионального значения Московской области «Солнцево – Бутово – Видное – Каширское шоссе – Молоково – Лыткарино – Томилино – Красково – Железнодорожный» на платной основе. Элемент 2.

Чертеж границ зон планируемого размещения линейных объектов



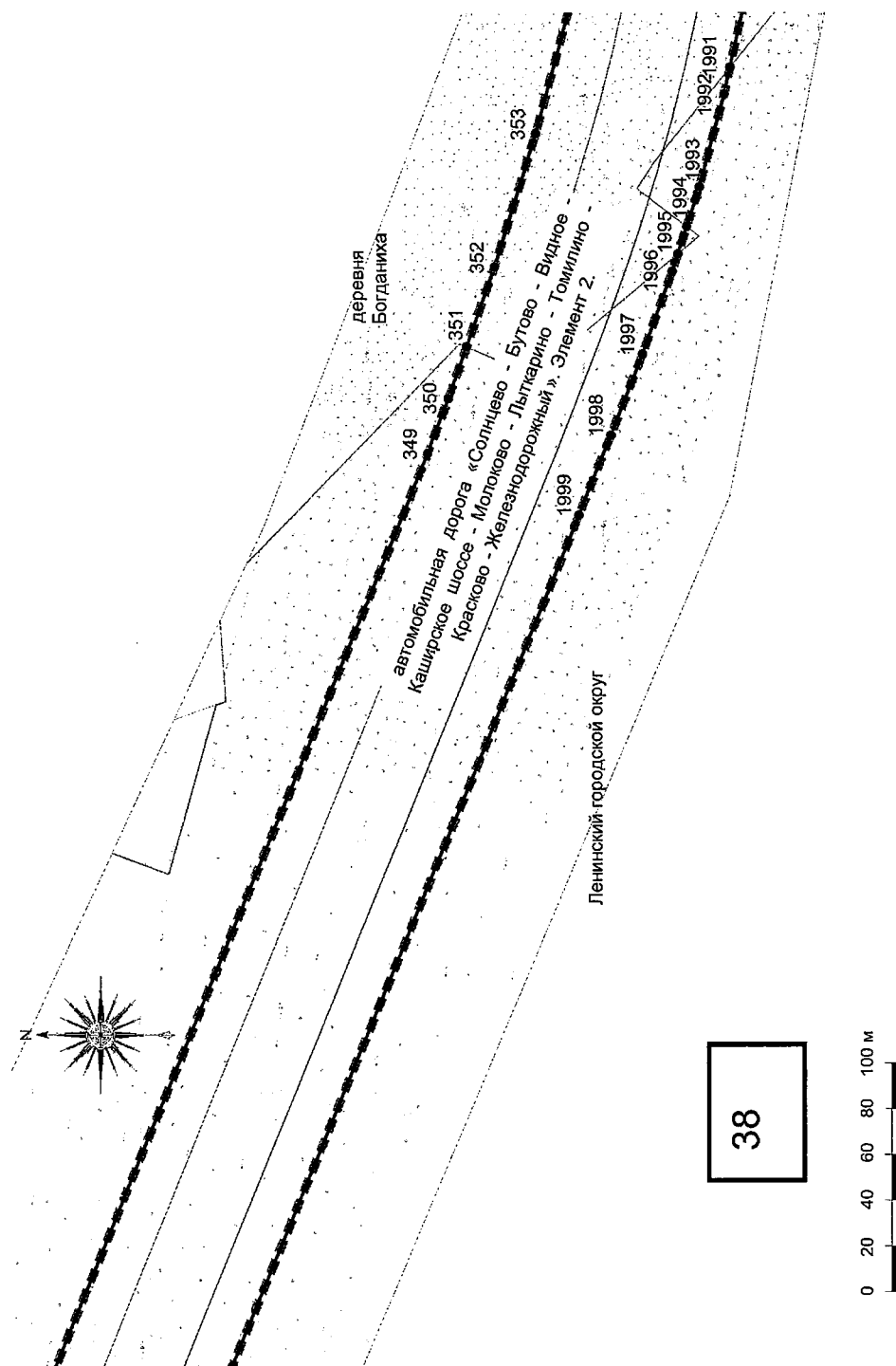
Документация по планировке территории для создания и эксплуатации сети автомобильных дорог общего пользования регионального значения Московской области «Солнцево – Бутово – Видное – Каширское шоссе – Молоково – Лыткарино – Томилино – Красково – Железнодорожный» на платной основе. Элемент 2.

Чертеж границ зон планируемого размещения линейных объектов



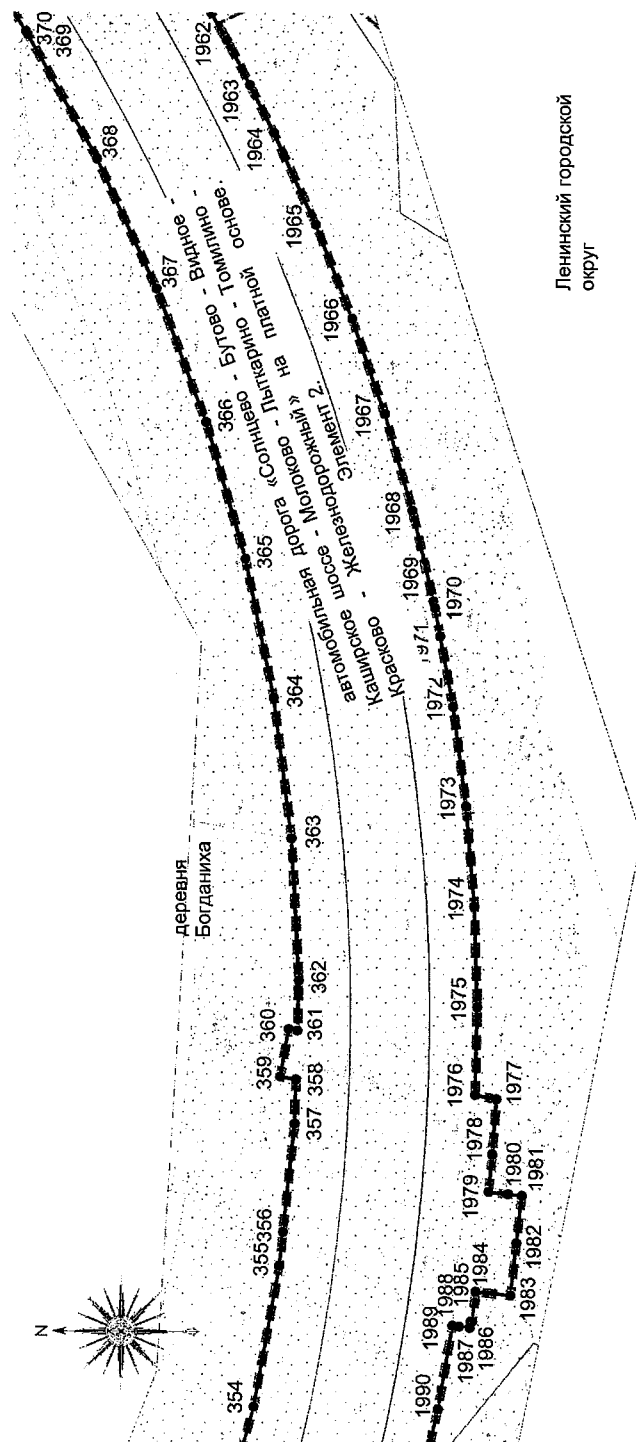
Документация по планировке территории для создания и эксплуатации сети автомобильных дорог общего пользования регионального значения Московской области «Солнцево – Видное – Каширское шоссе – Молоково – Лыткарино – Томилино – Красково – Железнодорожный» на платной основе. Элемент 2.

Чертеж границ зон планируемого размещения линейных объектов

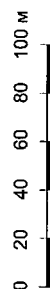


Документация по планировке территории для создания и эксплуатации сети автомобильных дорог общего пользования регионального значения Московской области «Бутово – Видное – Каширское шоссе – Молоково – Лыткарино – Томилино – Красково – Железнодорожный» на платной основе. Элемент 2.

Чертеж границ зон планируемого размещения линейных объектов

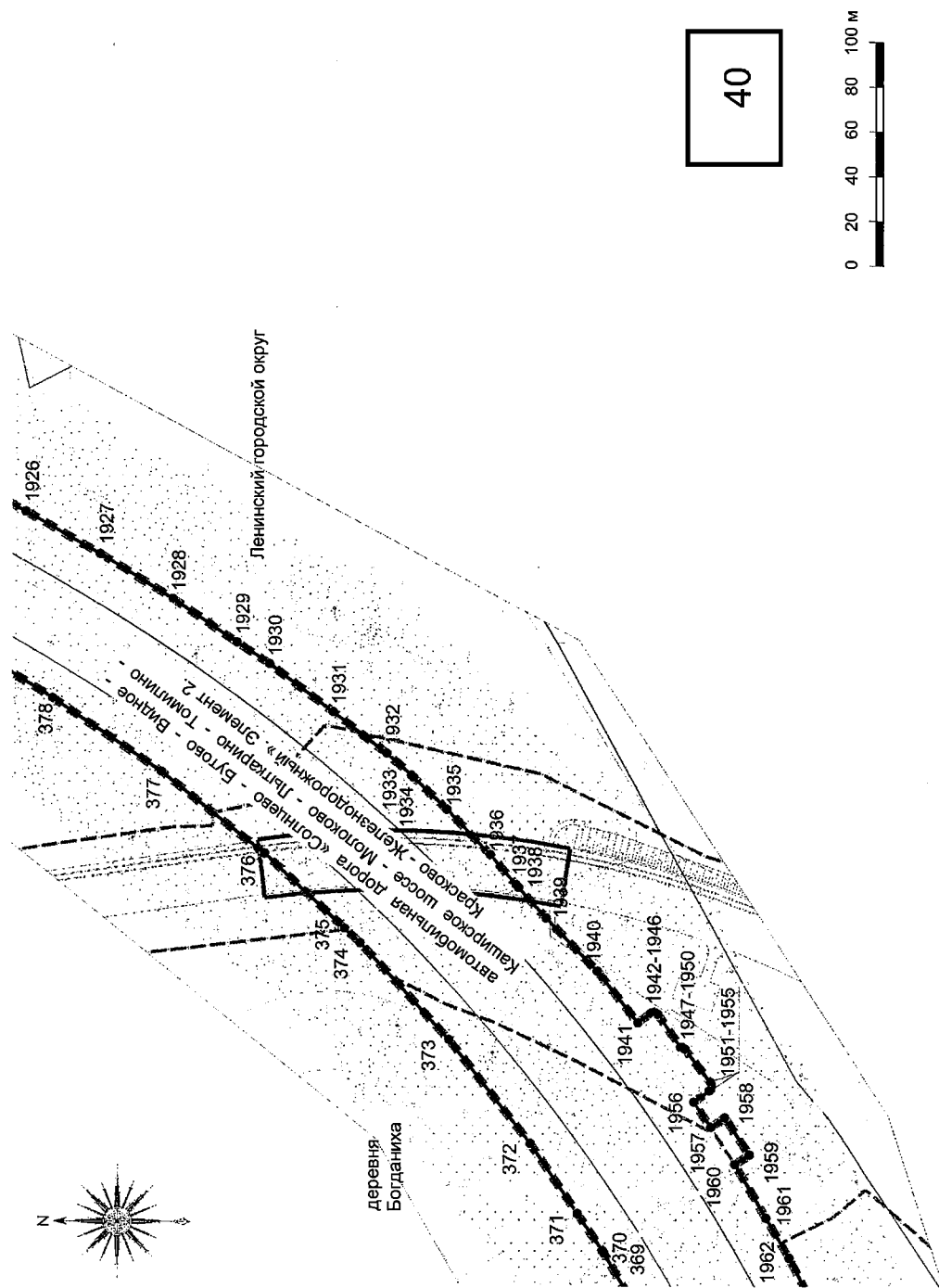


39



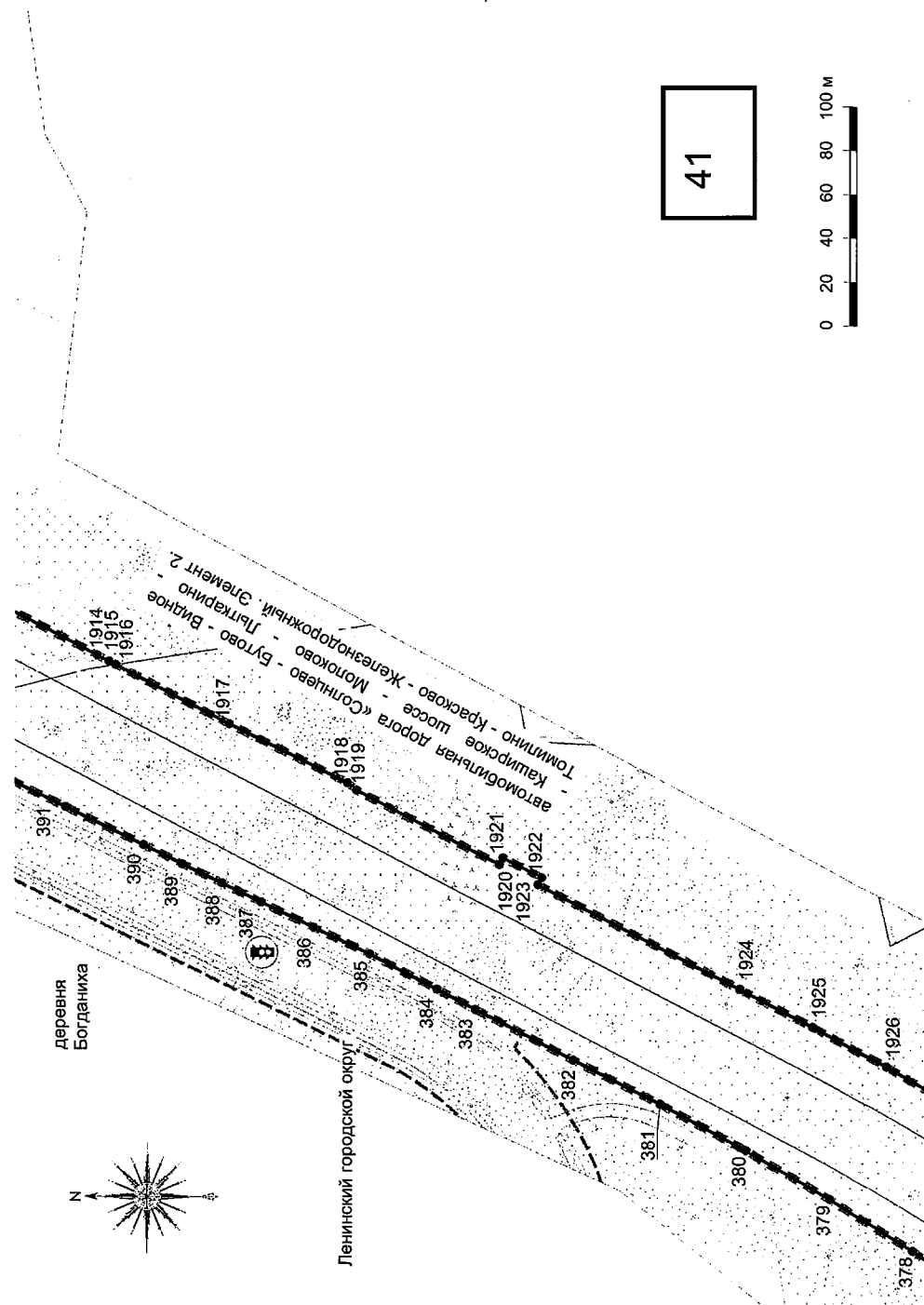
Документация по планировке территории для создания и эксплуатации сети автомобильных дорог общего пользования регионального значения Московской области «Солнцево – Бутово – Видное – Каширское шоссе – Молоково – Лыткарино – Троицкое – Красногорск – Железнодорожный» на платной основе. Элемент 2.

Чертеж границ зон планируемого размещения линейных объектов



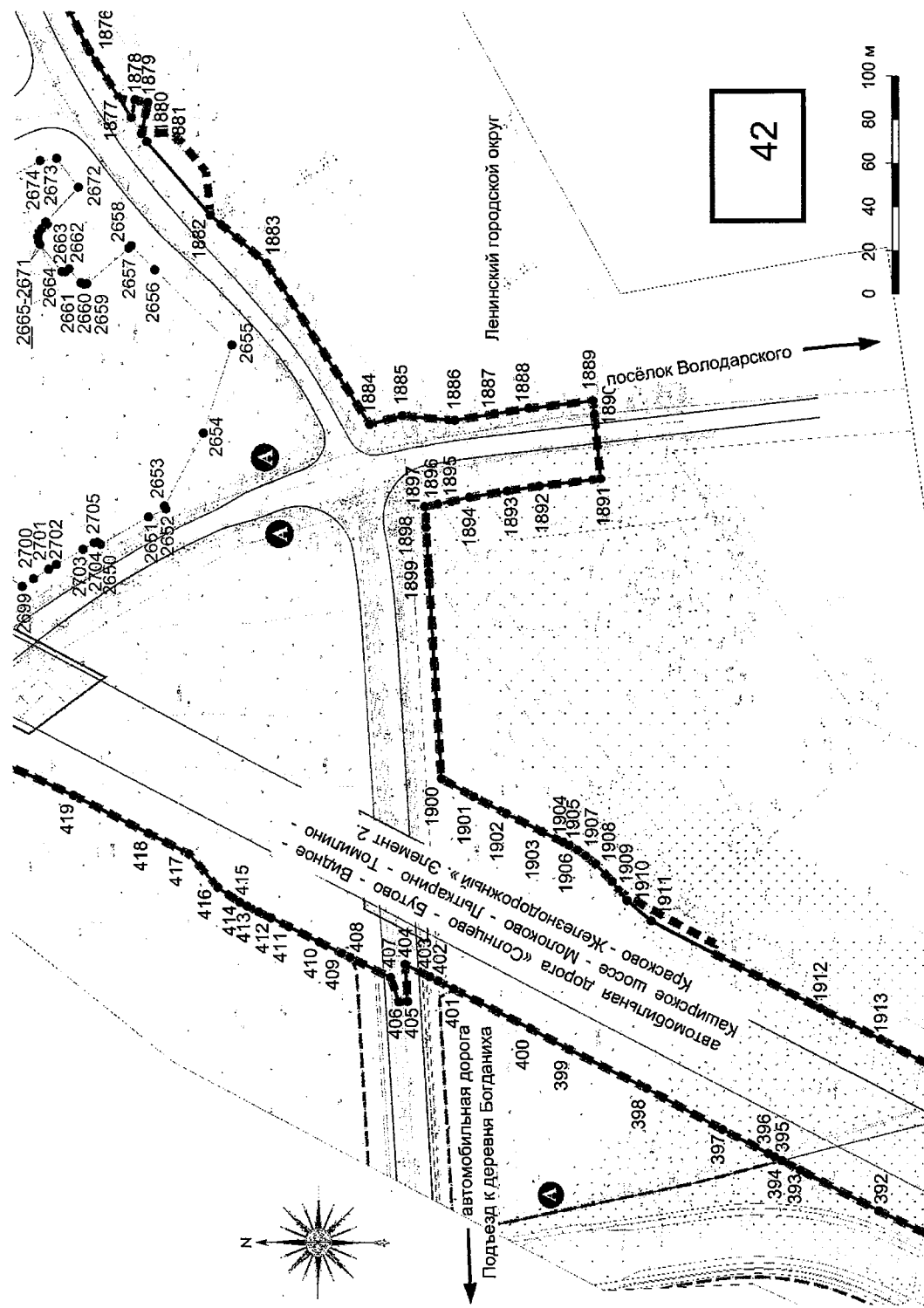
Документация по планировке территории для создания и эксплуатации сети автомобильных дорог общего пользования регионального значения Московской области «Солнцево – Бутово – Видное – Каширское шоссе – Молоково – Лыткарино – Томилино – Красково – Железнодорожный» на платной основе. Элемент 2.

Чертеж границ зон планируемого размещения линейных объектов



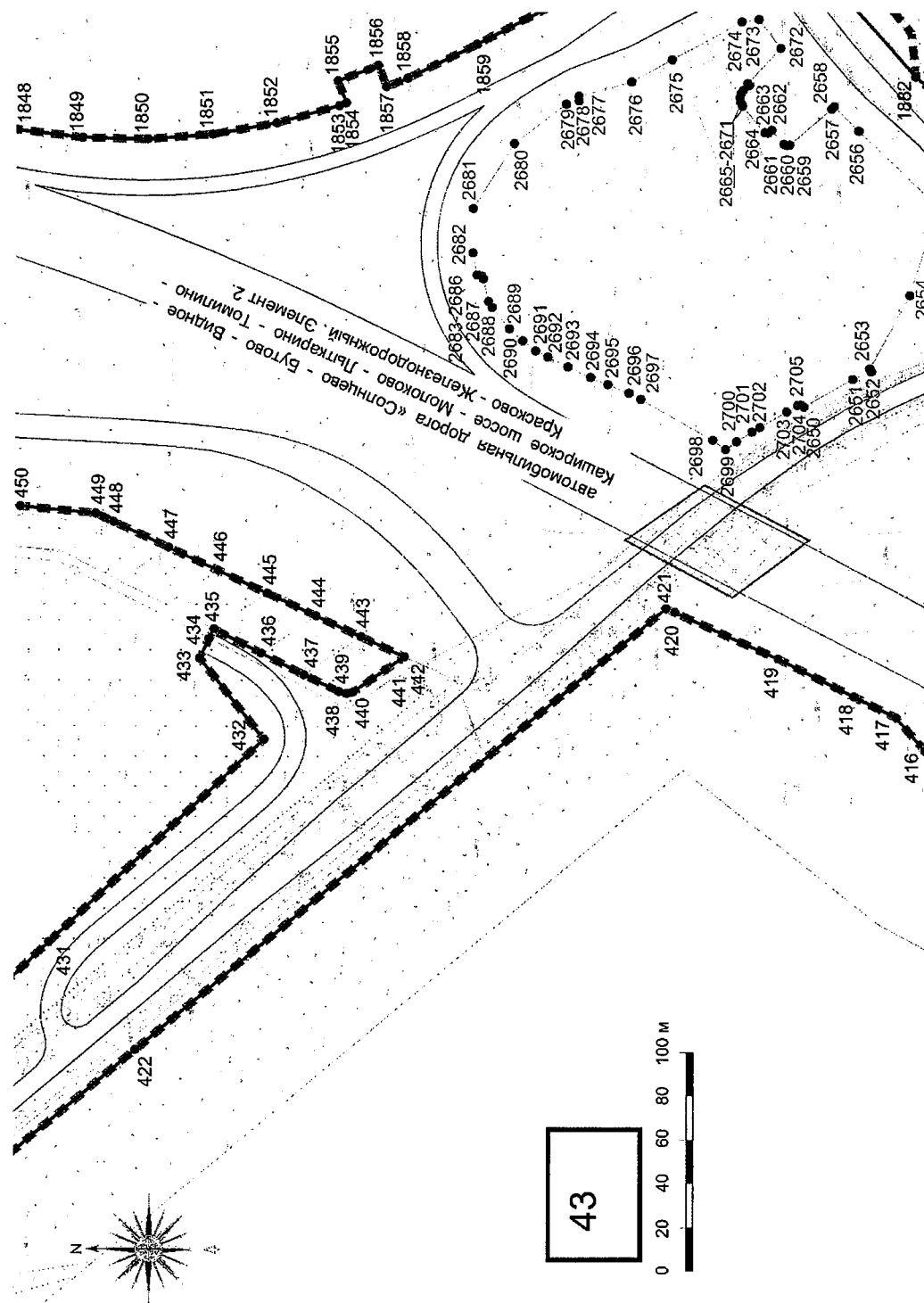
Документация по планировке территории для создания и эксплуатации сети автомобильных дорог общего пользования регионального значения Московской области «Солнцево – Бутово – Видное – Каширское шоссе – Молоково – Лыткарино – Томилино – Красково – Железнодорожный» на платной основе. Элемент 2.

Чертеж границ зон планируемого размещения линейных объектов



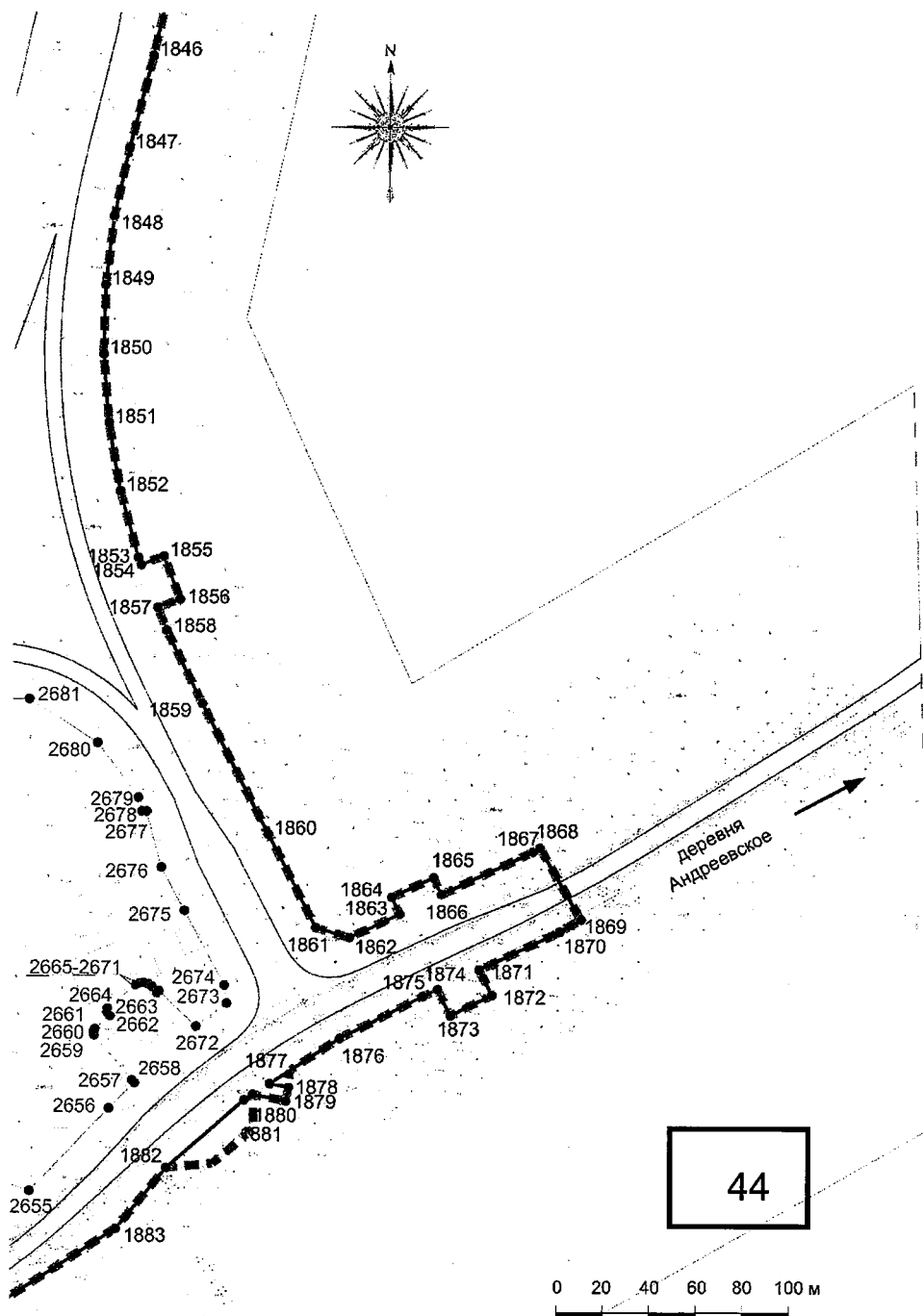
Документация по планировке территории для создания и эксплуатации сети автомобильных дорог общего пользования регионального значения Московской области «Солнцево – Видное – Каширское шоссе – Молоково – Лыткарино – Тонилино – Красково – Железнодорожный» на платной основе. Элемент 2.

Чертеж границ зон планируемого размещения линейных объектов



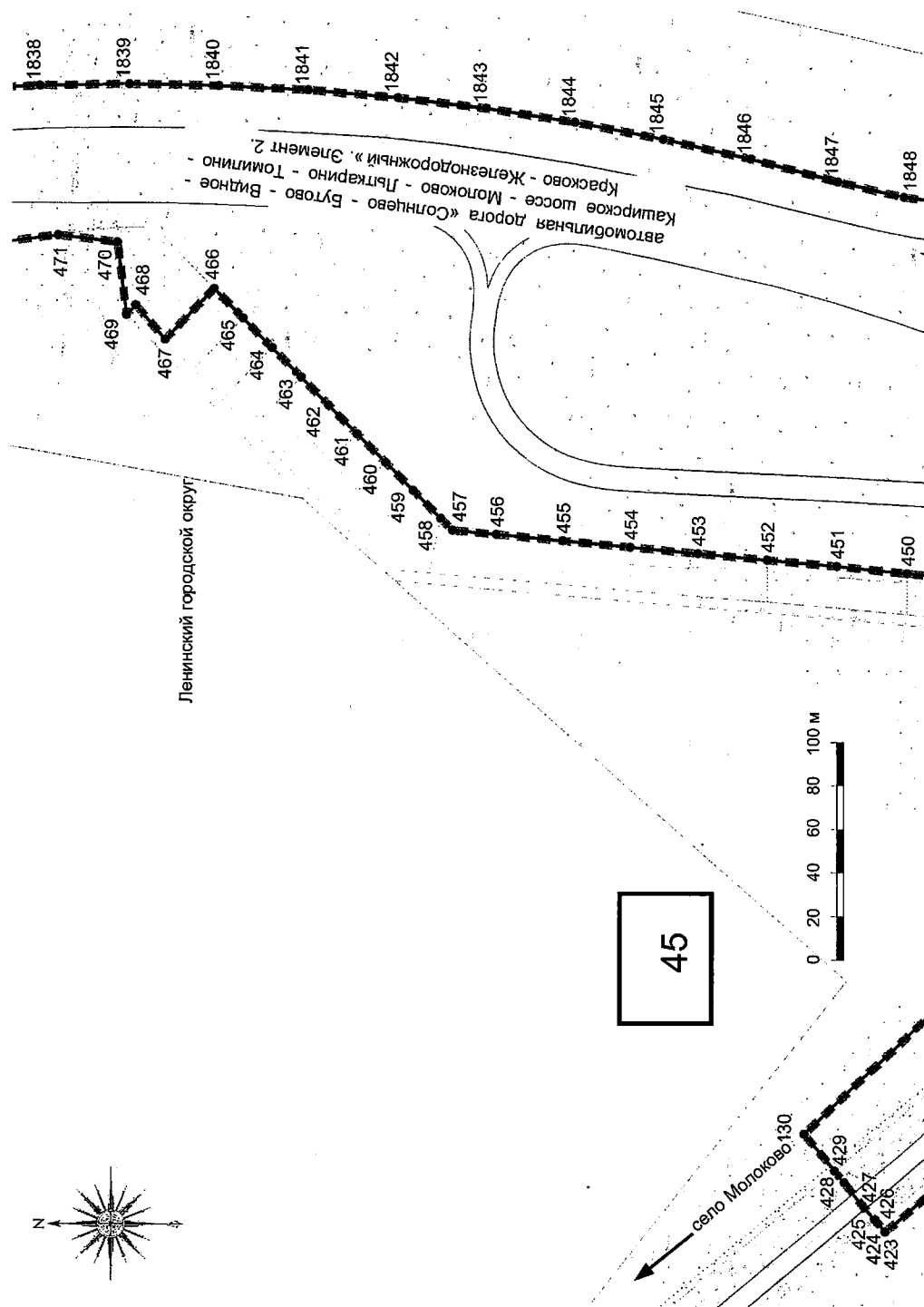
Документация по планировке территории для создания и эксплуатации сети автомобильных дорог общего пользования регионального значения Московской области «Солнцево – Бутово – Видное – Каширское шоссе – Молоково – Лыткарино – Томилино – Красково – Железнодорожный» на платной основе. Элемент 2.

Чертеж границ зон планируемого размещения линейных объектов



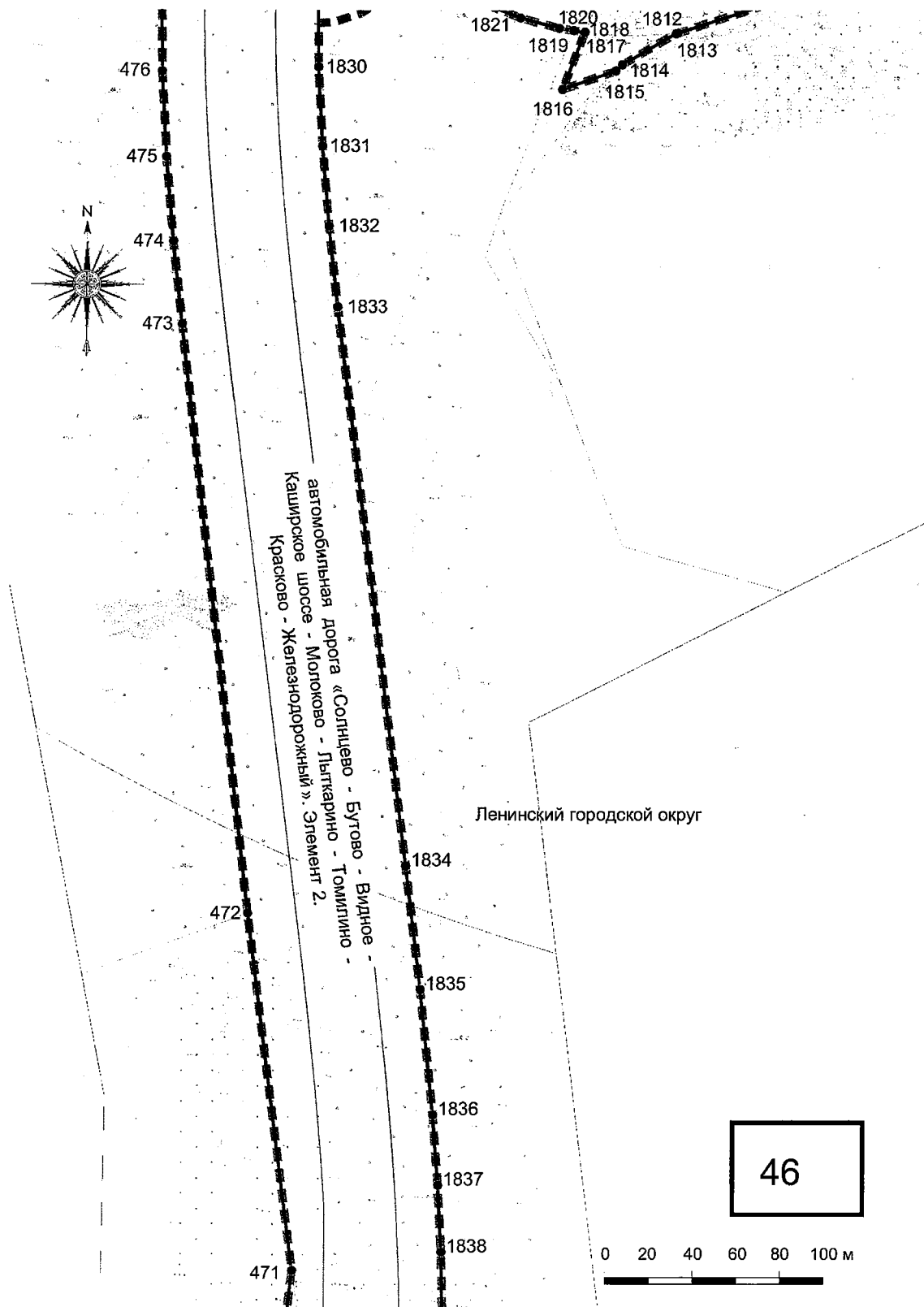
Документация по планировке территории для создания и эксплуатации сети автомобильных дорог общего пользования регионального значения Московской области «Солнцево – Бутово – Видное – Каширское шоссе – Молоково – Лыткарино – Томилино – Красково – Железнодорожный» на платной основе. Элемент 2.

Чертеж границ зон планируемого размещения линейных объектов



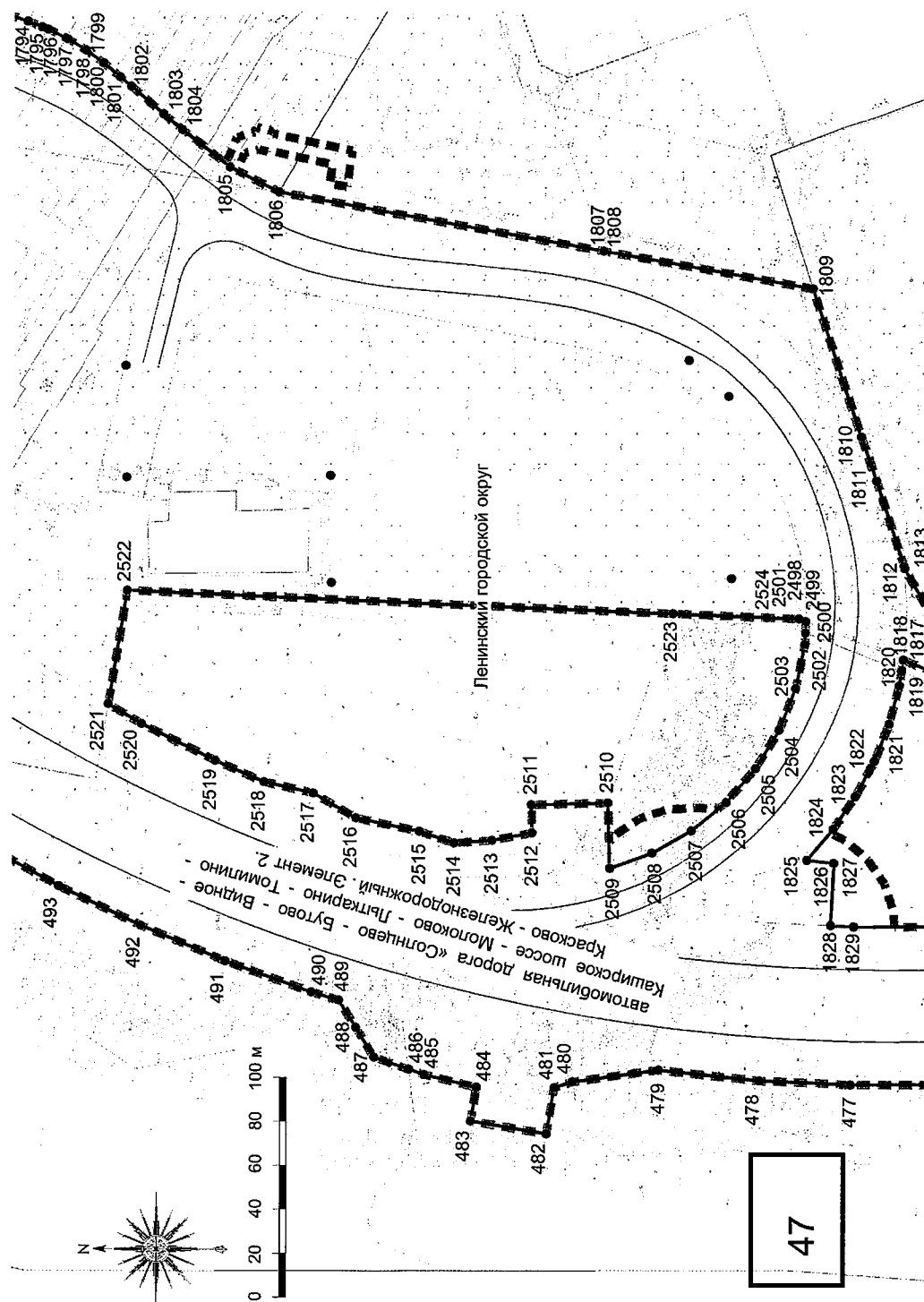
Документация по планировке территории для создания и эксплуатации сети автомобильных дорог общего пользования регионального значения Московской области «Солнцево – Бутово – Видное – Каширское шоссе – Молоково – Лыткарино – Томилино – Красково – Железнодорожный» на платной основе. Элемент 2.

Чертеж границ зон планируемого размещения линейных объектов



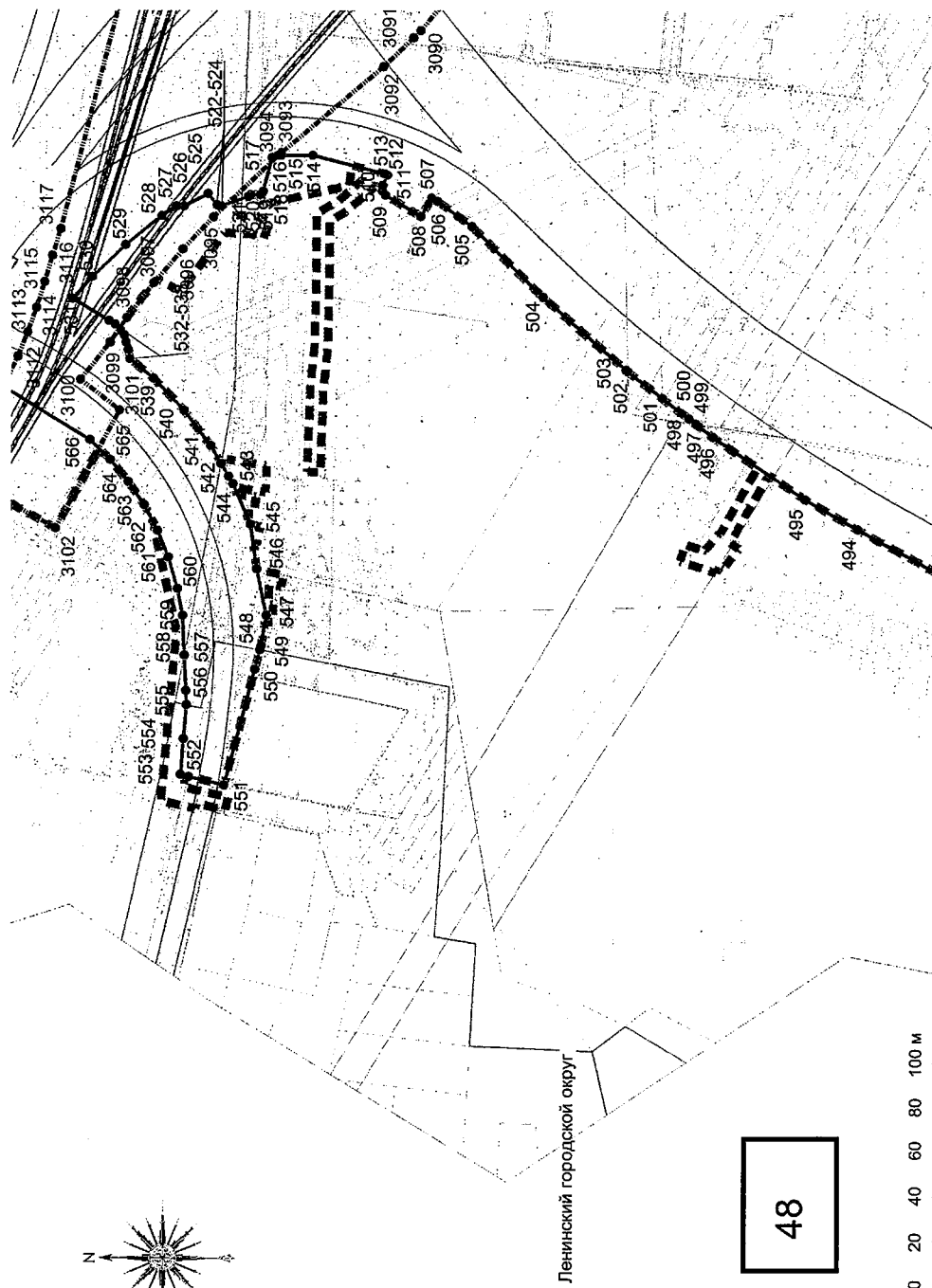
Документация по планировке территории для создания и эксплуатации сети автомобильных дорог общего пользования регионального значения Московской области «Солнцево – Бутово – Видное – Каширское шоссе – Молоково – Лыткарино – Томилино – Красково – Железнодорожный» на платной основе. Элемент 2.

Чертеж границ зон планируемого размещения линейных объектов



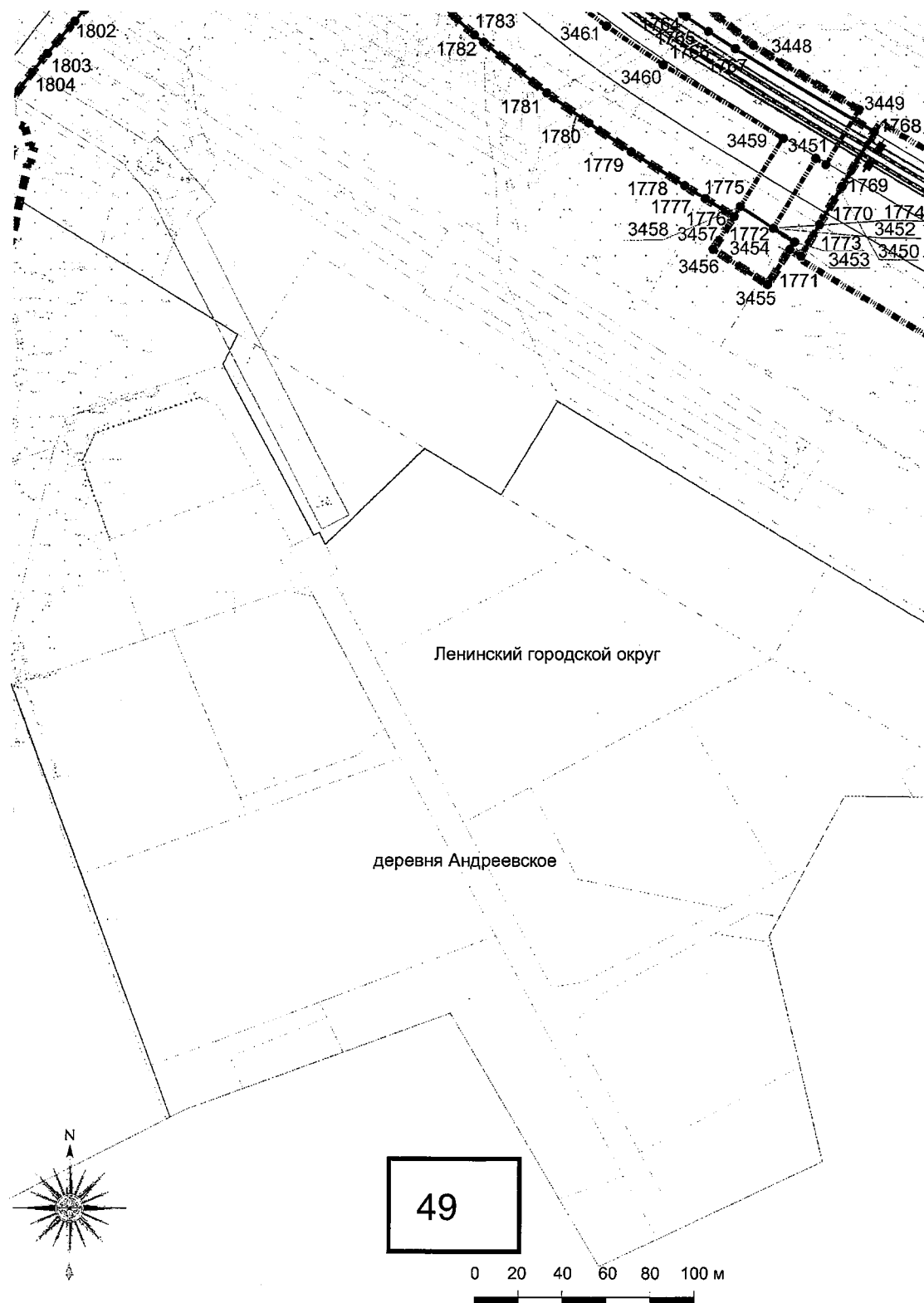
Документация по планировке территории для создания и эксплуатации сети автомобильных дорог общего пользования регионального значения Московской области «Солнцево – Бутово – Видное – Каширское шоссе – Молоково – Лыткарино – Томилино – Красково – Железнодорожный» на платной основе. Элемент 2.

Чертеж границ зон планируемого размещения линейных объектов



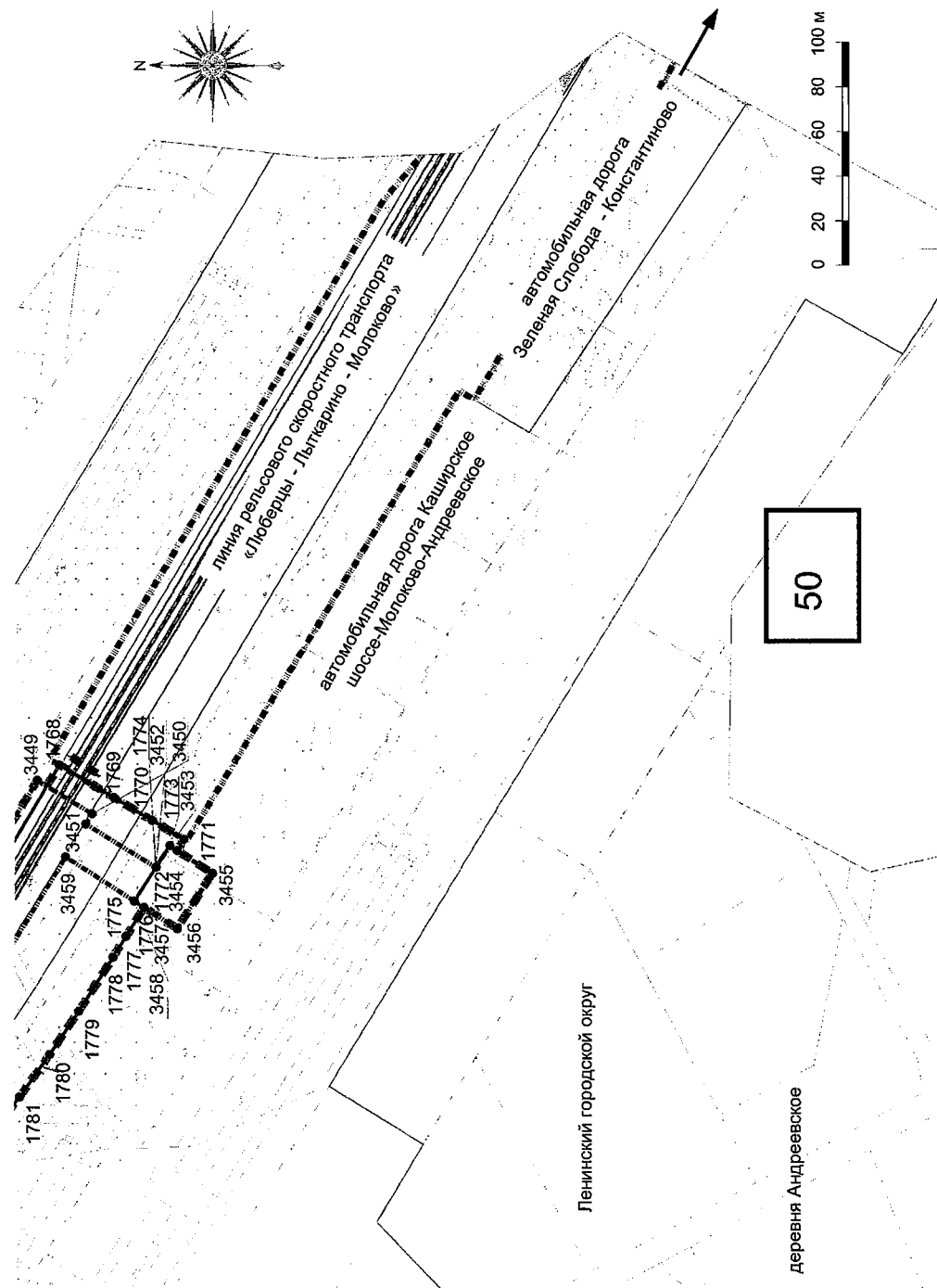
Документация по планировке территории для создания и эксплуатации сети автомобильных дорог общего пользования регионального значения Московской области «Солнцево – Бутово – Видное – Каширское шоссе – Молоково – Лыткарино – Томилино – Красково – Железнодорожный» на платной основе. Элемент 2.

Чертеж границ зон планируемого размещения линейных объектов



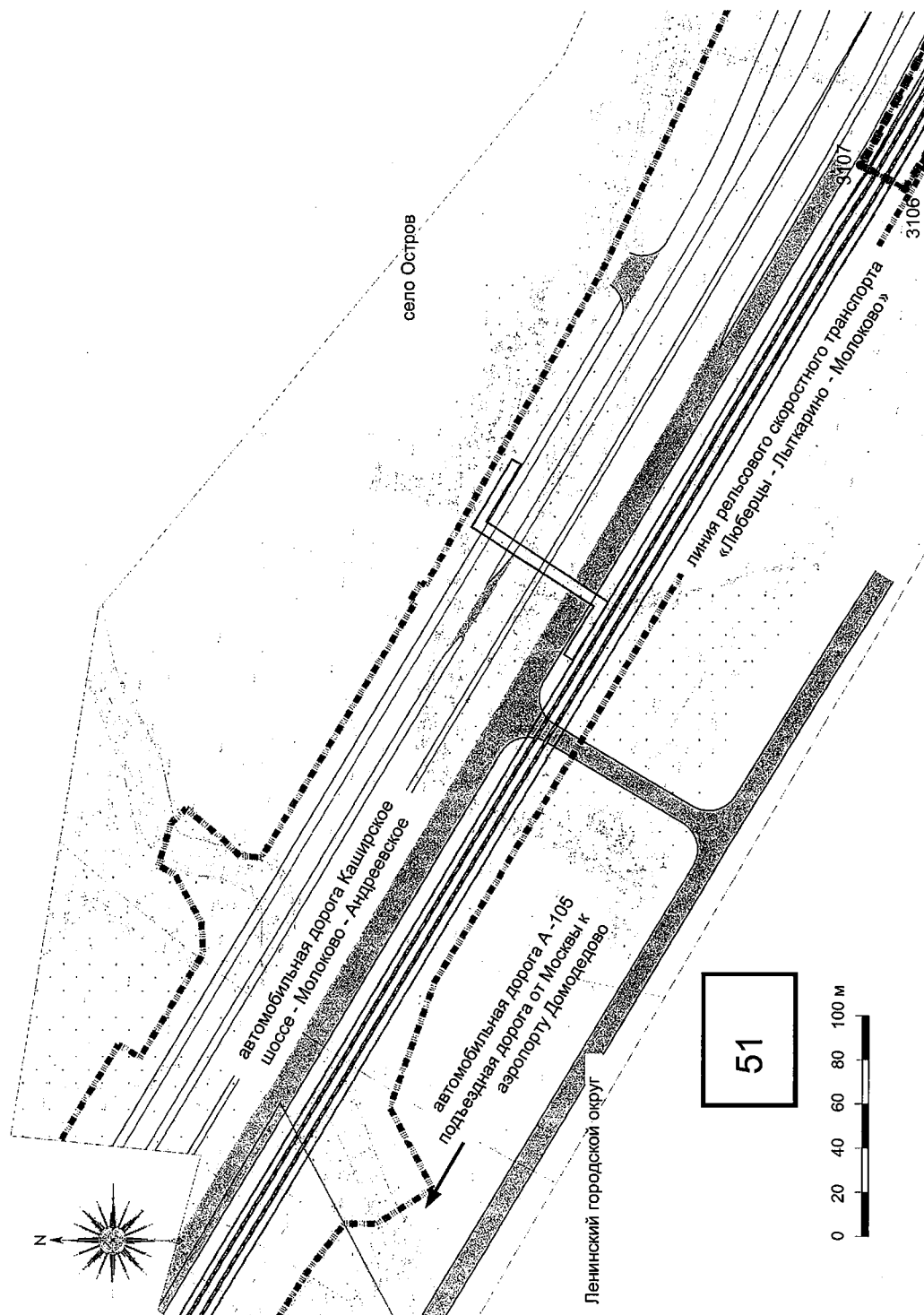
Документация по планировке территории для создания и эксплуатации сети автомобильных дорог общего пользования регионального значения Московской области «Бутово – Видное – Каширское шоссе – Молоково – Лыткарино – Томилино – Красково – Железнодорожный» на платной основе. Элемент 2.

Чертеж границ зон планируемого размещения линейных объектов

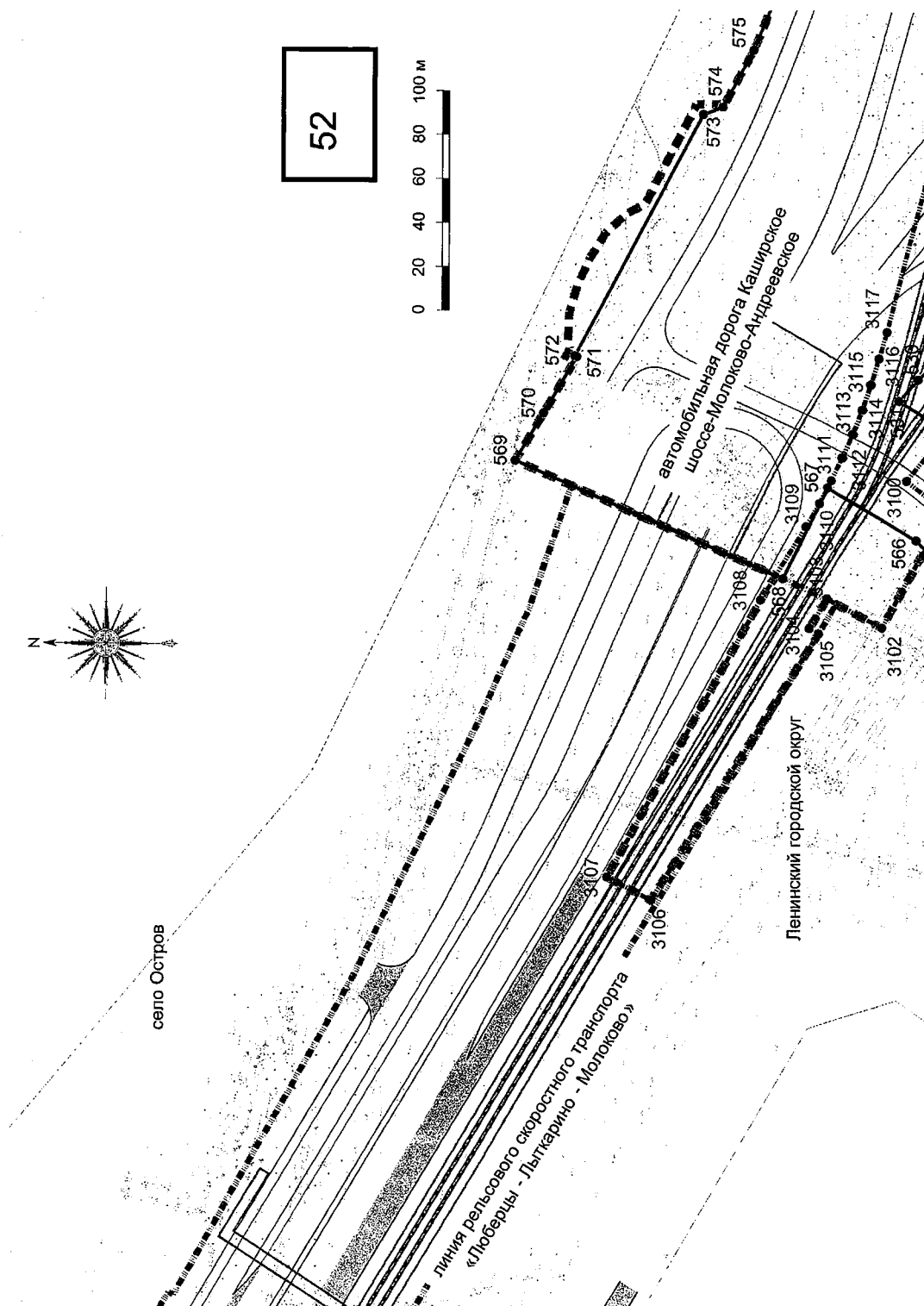


Документация по планировке территории для создания и эксплуатации сети автомобильных дорог общего пользования регионального значения Московской области «Солнцево – Бутово – Видное – Каширское шоссе – Молоково – Лыткарино – Томилино – Красково – Железнодорожный» на платной основе. Элемент 2.

Чертеж границ зон планируемого размещения линейных объектов

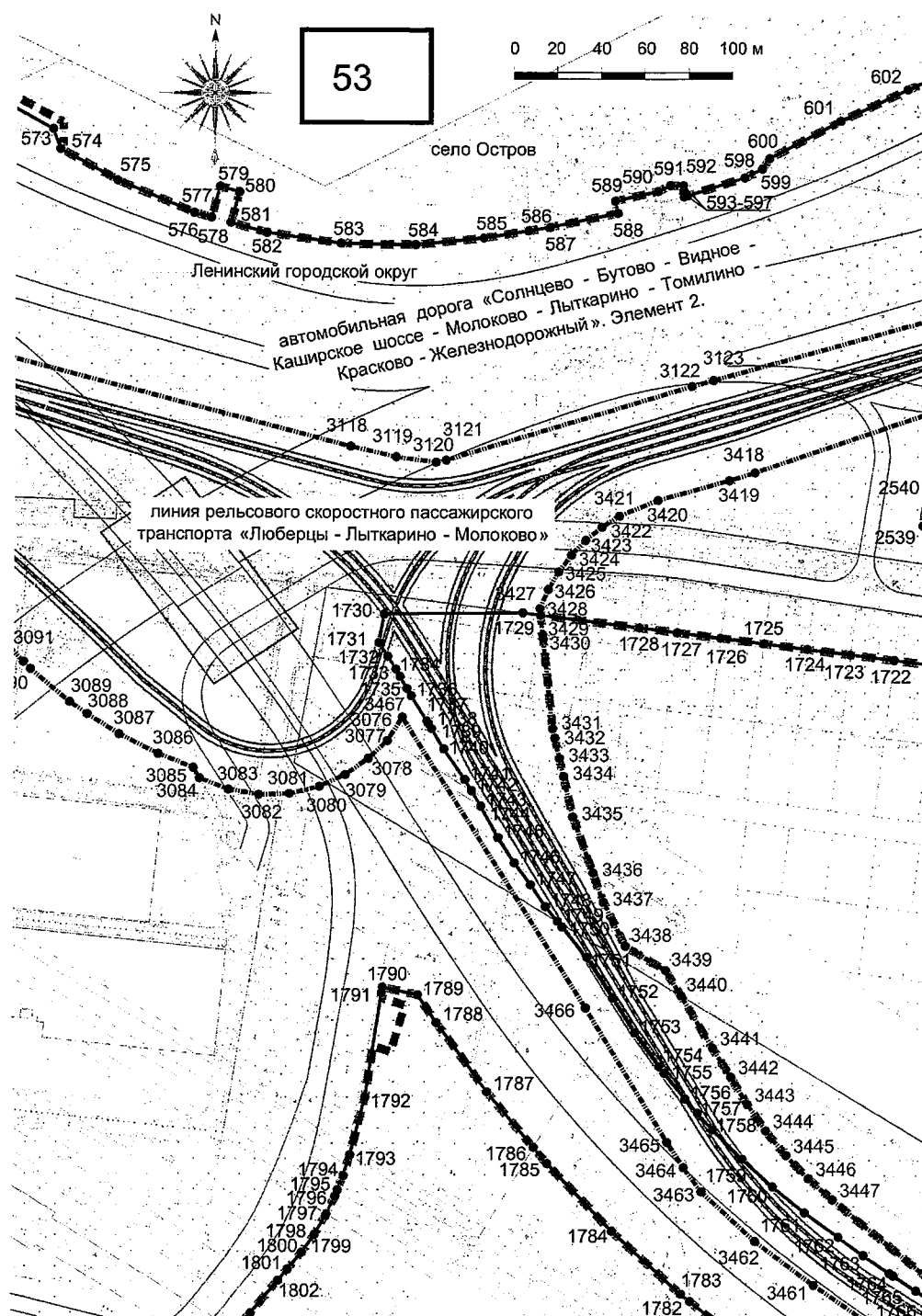


Чертеж границ зон планируемого размещения линейных объектов



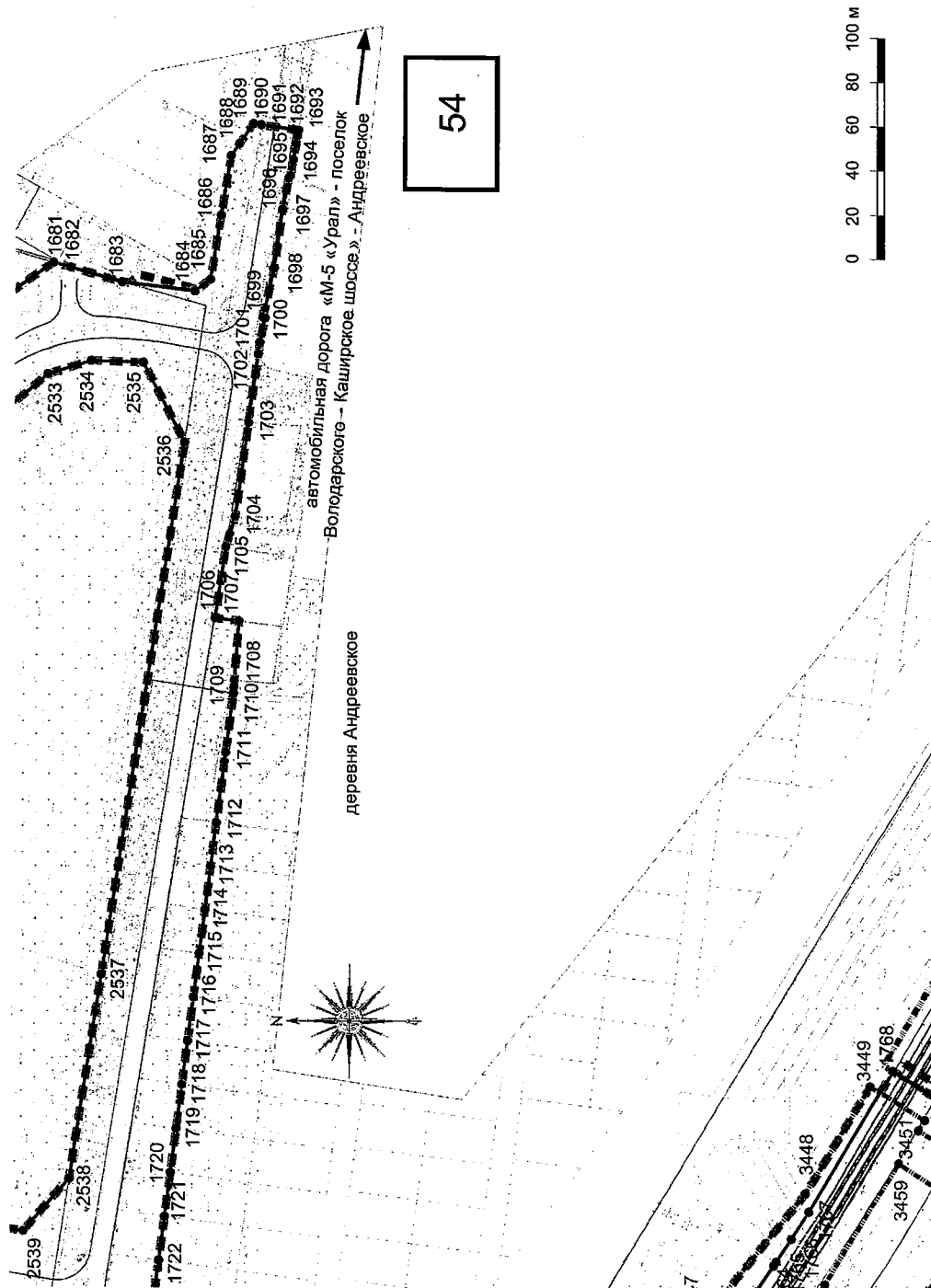
**Документация по планировке территории для создания и эксплуатации сети автомобильных
дорог общего пользования регионального значения Московской области «Солнцево –
Бутово – Видное – Каширское шоссе – Молоково – Лыткарино – Томилино – Красково –
Железнодорожный» на платной основе. Элемент 2.**

Чертеж границ зон планируемого размещения линейных объектов

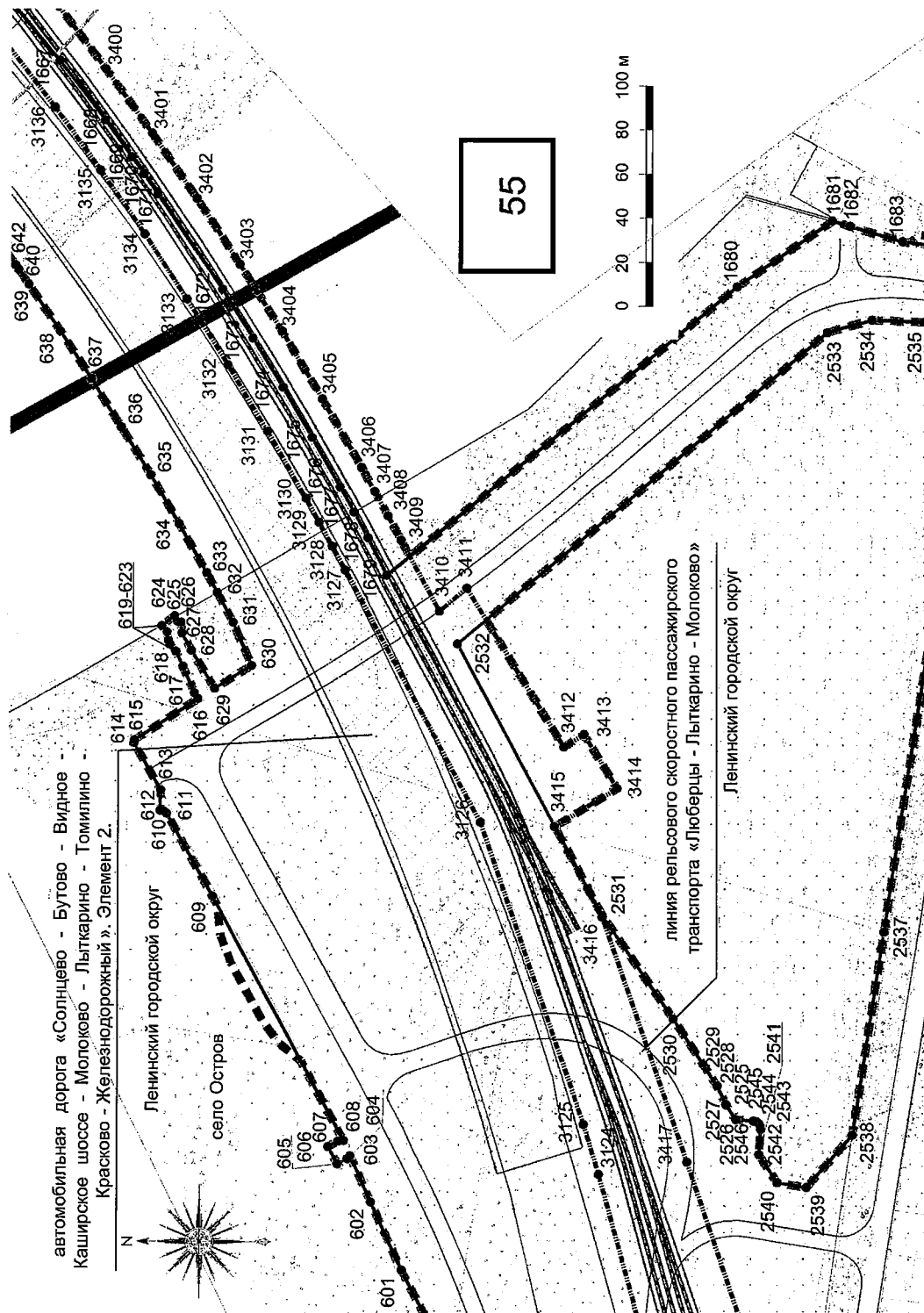


Документация по планировке территории для создания и эксплуатации сети автомобильных дорог общего пользования регионального значения Московской области «Солнцево – Бутово – Видное – Каширское шоссе – Молоково – Лыткарино – Томилино – Красково – Железнодорожный» на платной основе. Элемент 2.

Чертеж границ зон планируемого размещения линейных объектов

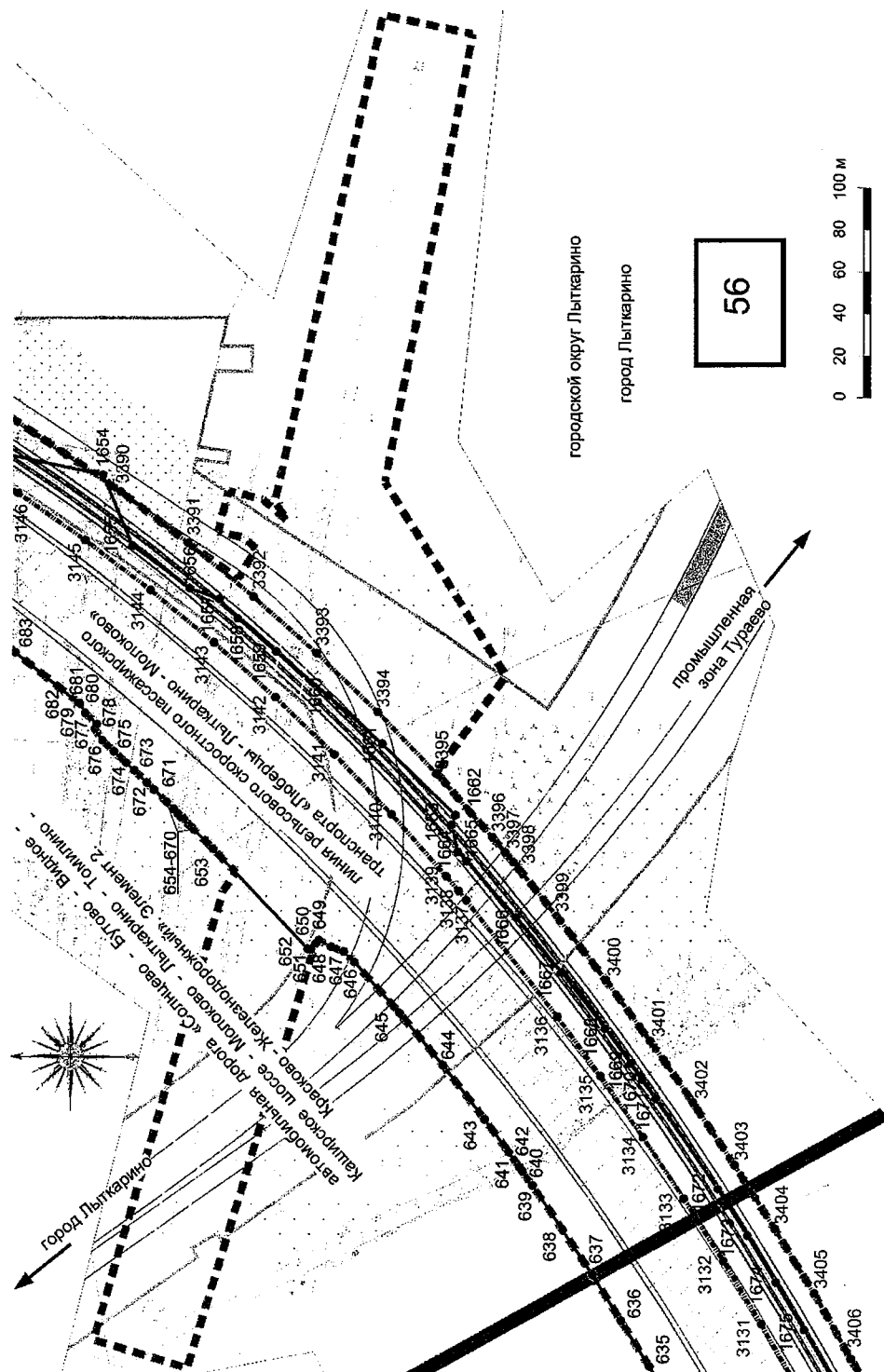


Чертеж границ зон планируемого размещения линейных объектов



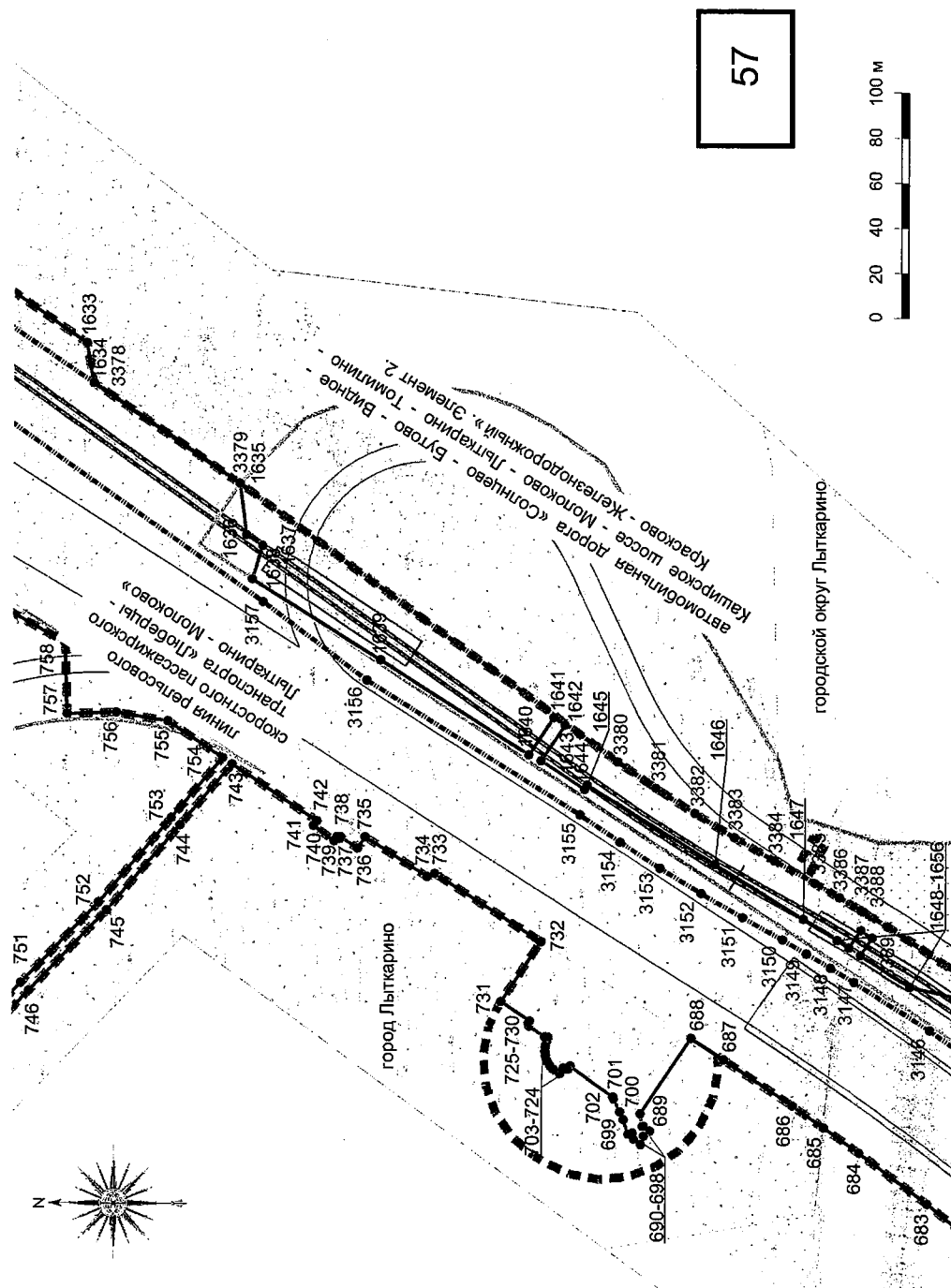
Документация по планировке территории для создания и эксплуатации сети автомобильных дорог общего пользования регионального значения Московской области «Солнцево – Бутово – Видное – Каширское шоссе – Молоково – Лыткарино – Томилино – Красково – Железнодорожный» на платной основе. Элемент 2.

Чертеж границ зон планируемого размещения линейных объектов



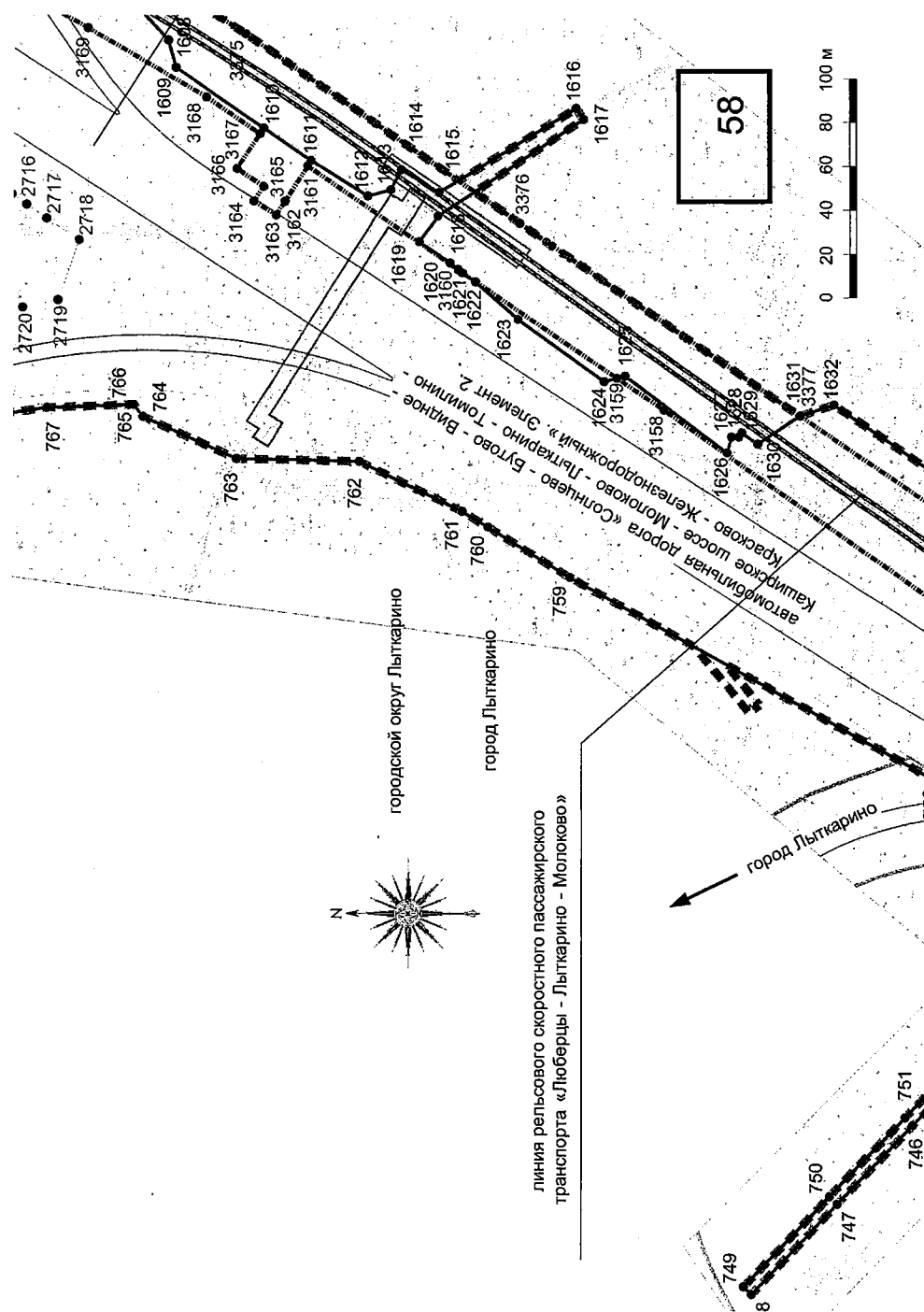
Документация по планировке территории для создания и эксплуатации сети автомобильных дорог общего пользования регионального значения Московской области «Солнцево – Бутово – Видное – Каширское шоссе – Молоково – Лыткарино – Томилино – Красково – Железнодорожный» на платной основе. Элемент 2.

Чертеж границ зон планируемого размещения линейных объектов



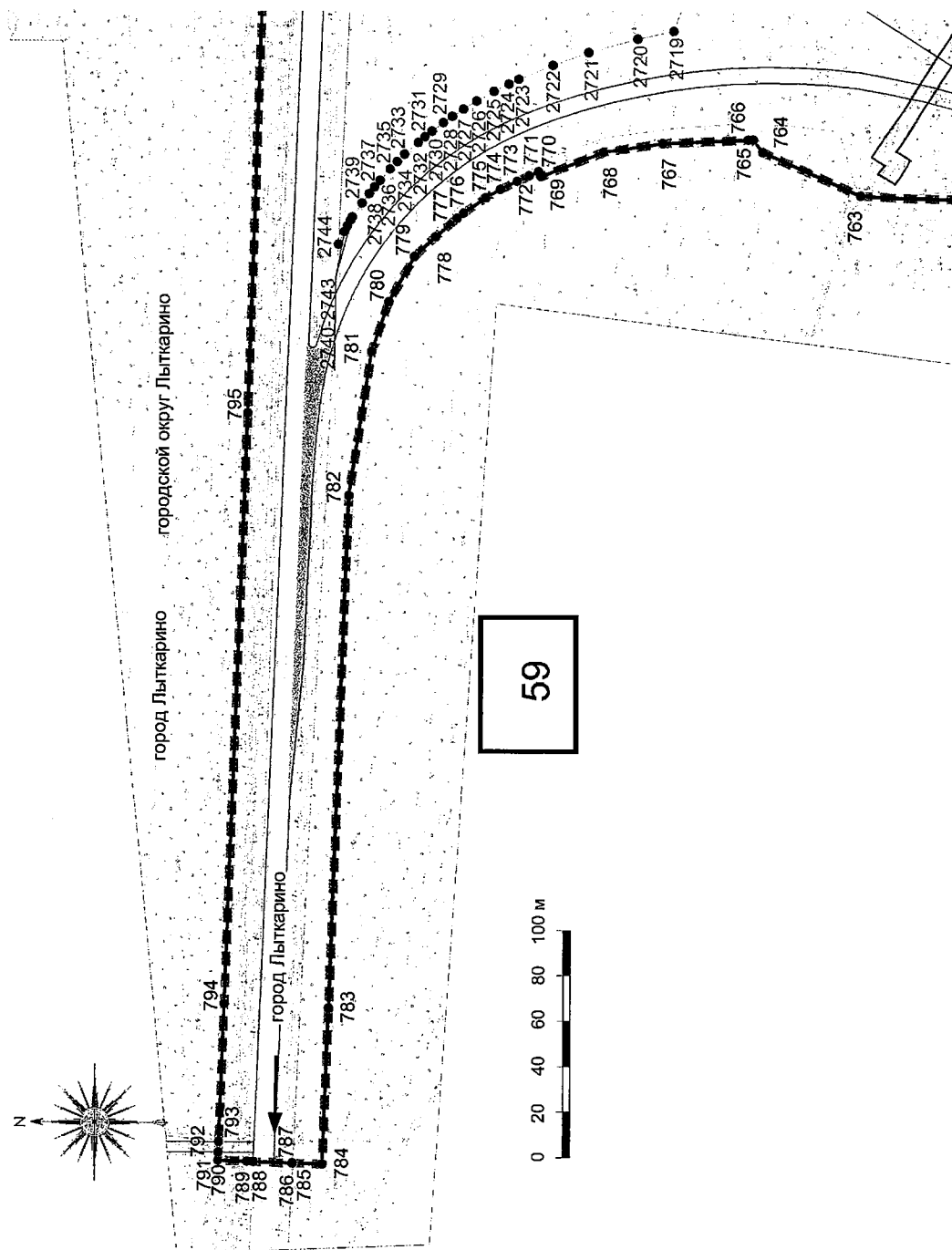
Документация по планировке территории для создания и эксплуатации сети автомобильных дорог общего пользования регионального значения Московской области «Солнцево – Бутово – Видное – Каширское шоссе – Молоково – Лыткарино – Томилино – Красково – Железнодорожный» на платной основе. Элемент 2.

Чертеж границ зон планируемого размещения линейных объектов



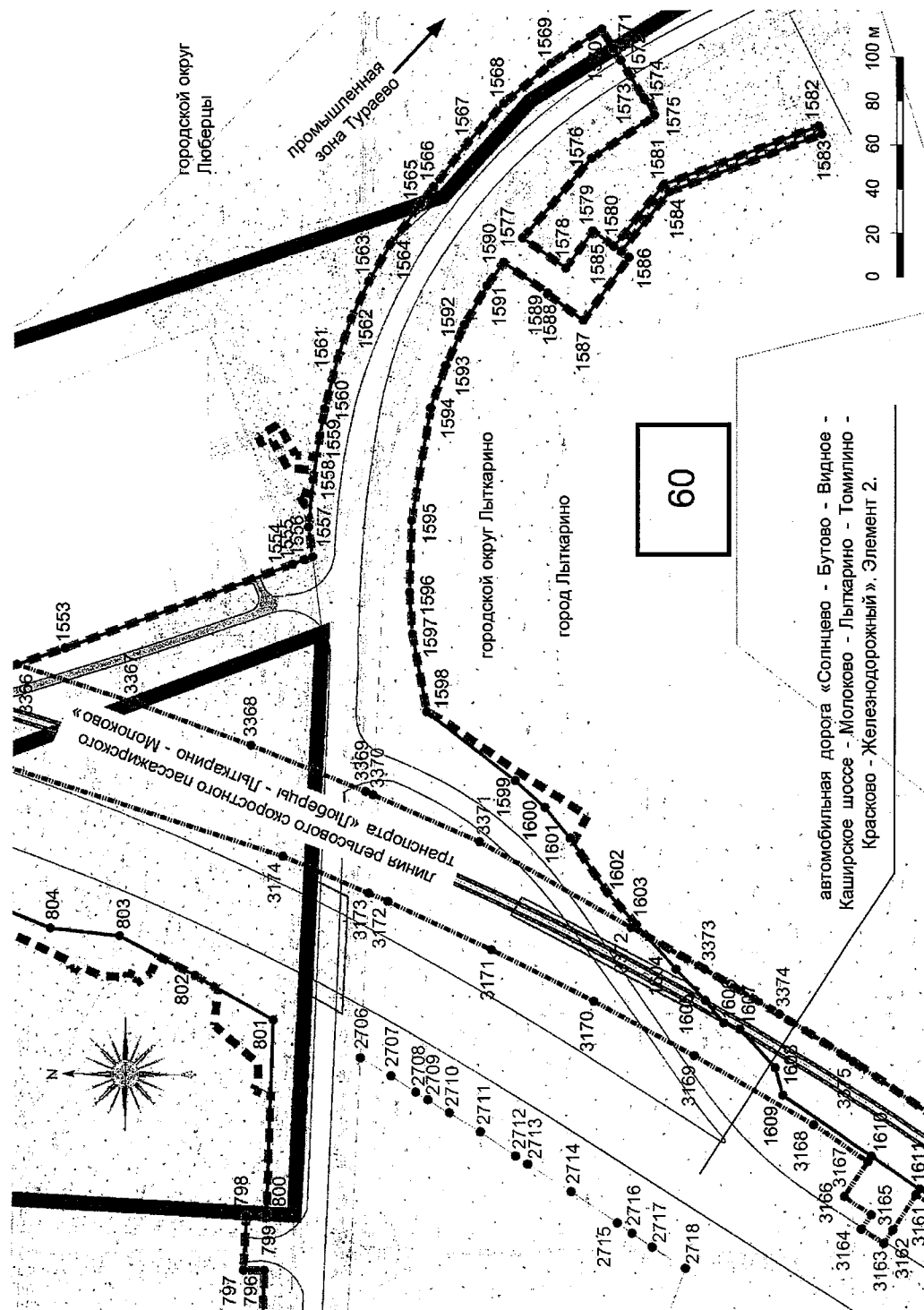
Документация по планировке территории для создания и эксплуатации сети автомобильных дорог общего пользования регионального значения Московской области «Солнцево – Бутово – Видное – Каширское шоссе – Молоково – Лыткарино – Томилино – Красково – Железнодорожный» на платной основе. Элемент 2.

Чертеж границ зон планируемого размещения линейных объектов



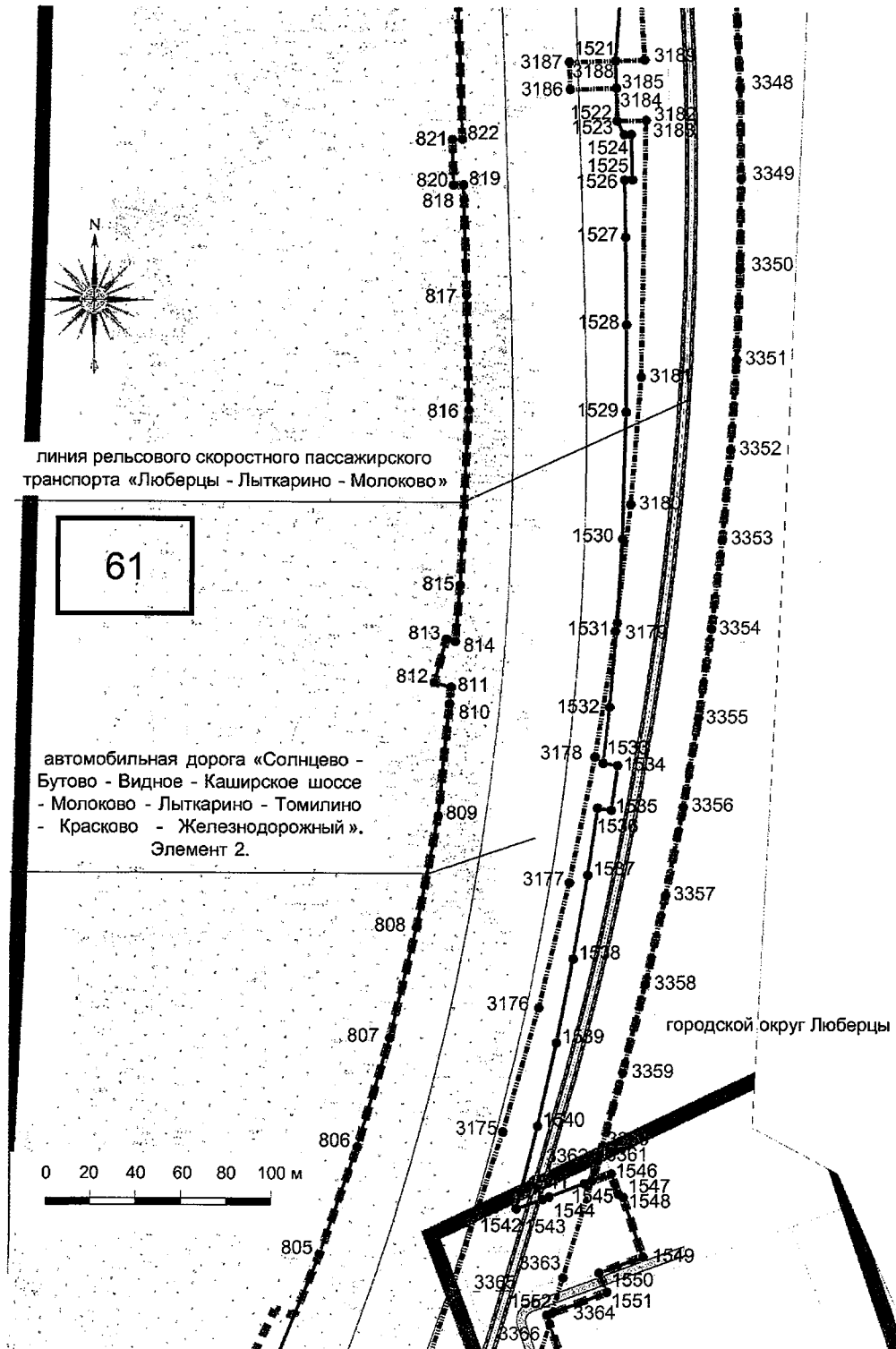
Документация по планировке территории для создания и эксплуатации сети автомобильных дорог общего пользования регионального значения Московской области «Солнцево – Бутово – Видное – Каширское шоссе – Молоково – Лыткарино – Томилино – Красково – Железнодорожный» на платной основе. Элемент 2.

Чертеж границ зон планируемого размещения линейных объектов



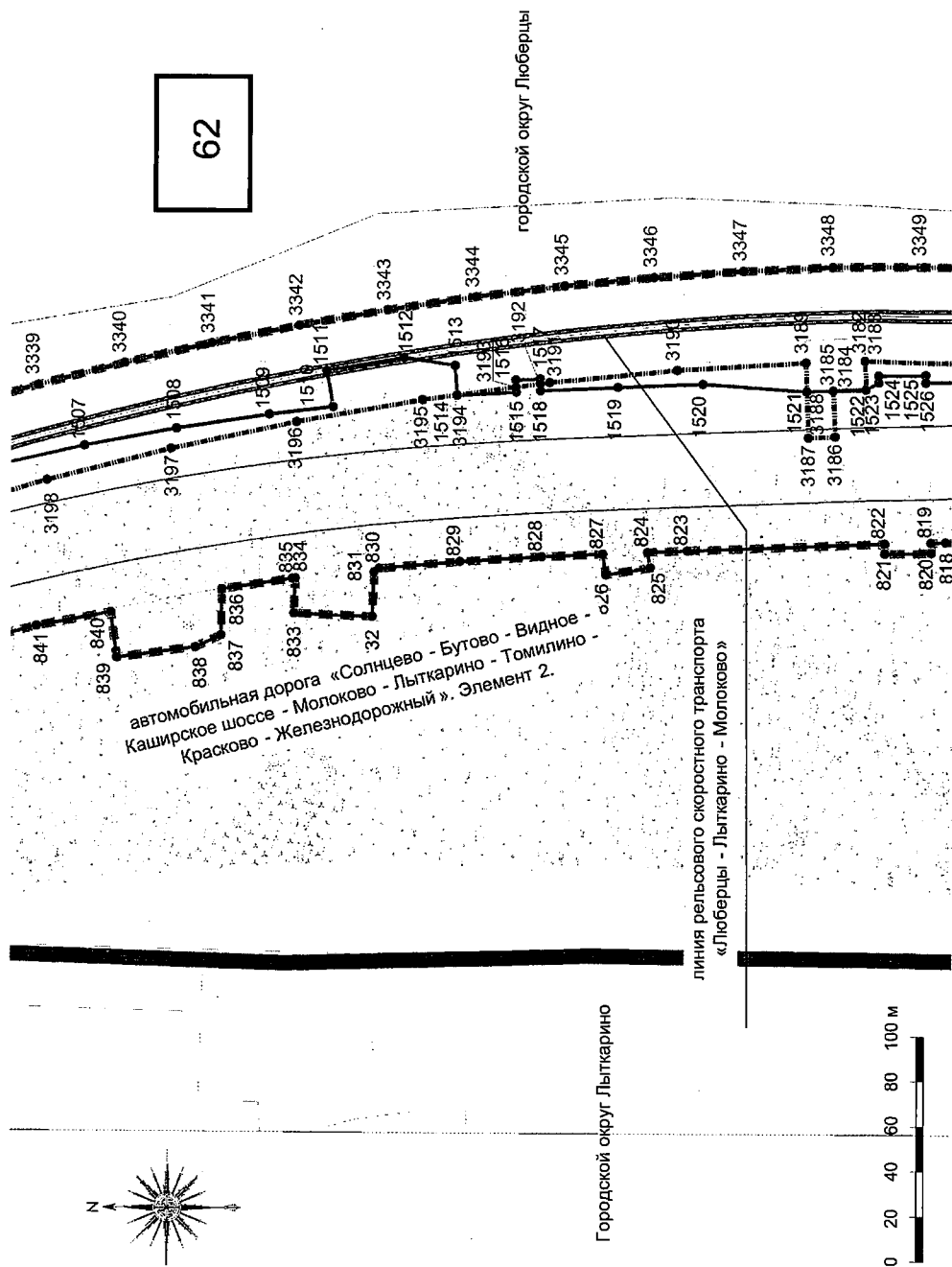
**Документация по планировке территории для создания и эксплуатации сети автомобильных
дорог общего пользования регионального значения Московской области «Солнцево –
Бутово – Видное – Каширское шоссе – Молоково – Лыткарино – Томилино –
Красково – Железнодорожный» на платной основе. Элемент 2.**

Чертеж границ зон планируемого размещения линейных объектов



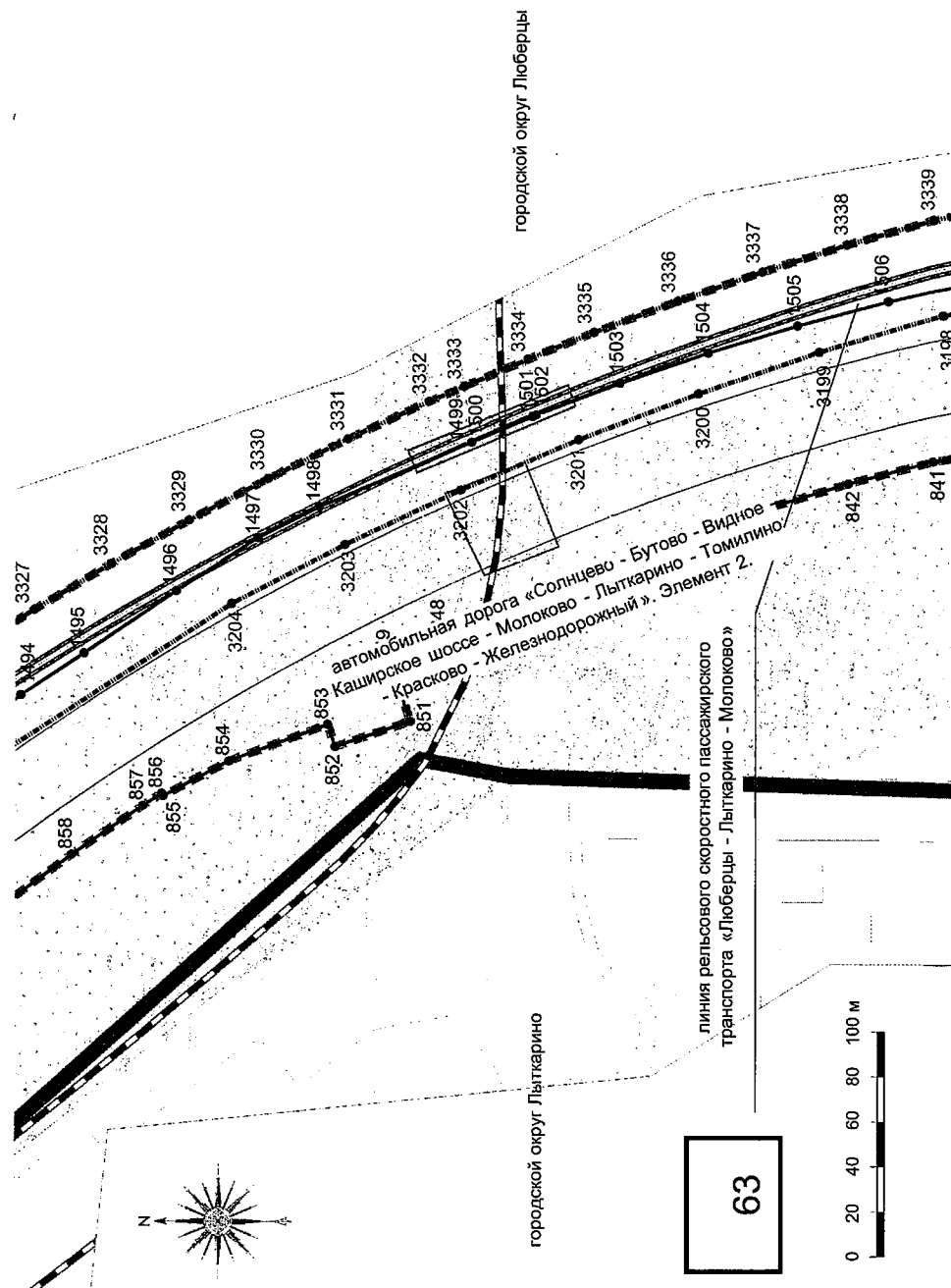
Документация по планировке территории для создания и эксплуатации сети автомобильных дорог общего пользования регионального значения Московской области «Солнцево – Бутово – Видное – Каширское шоссе – Молоково – Лыткарино – Томилино – Красково – Железнодорожный» на платной основе. Элемент 2.

Чертеж границ зон планируемого размещения линейных объектов

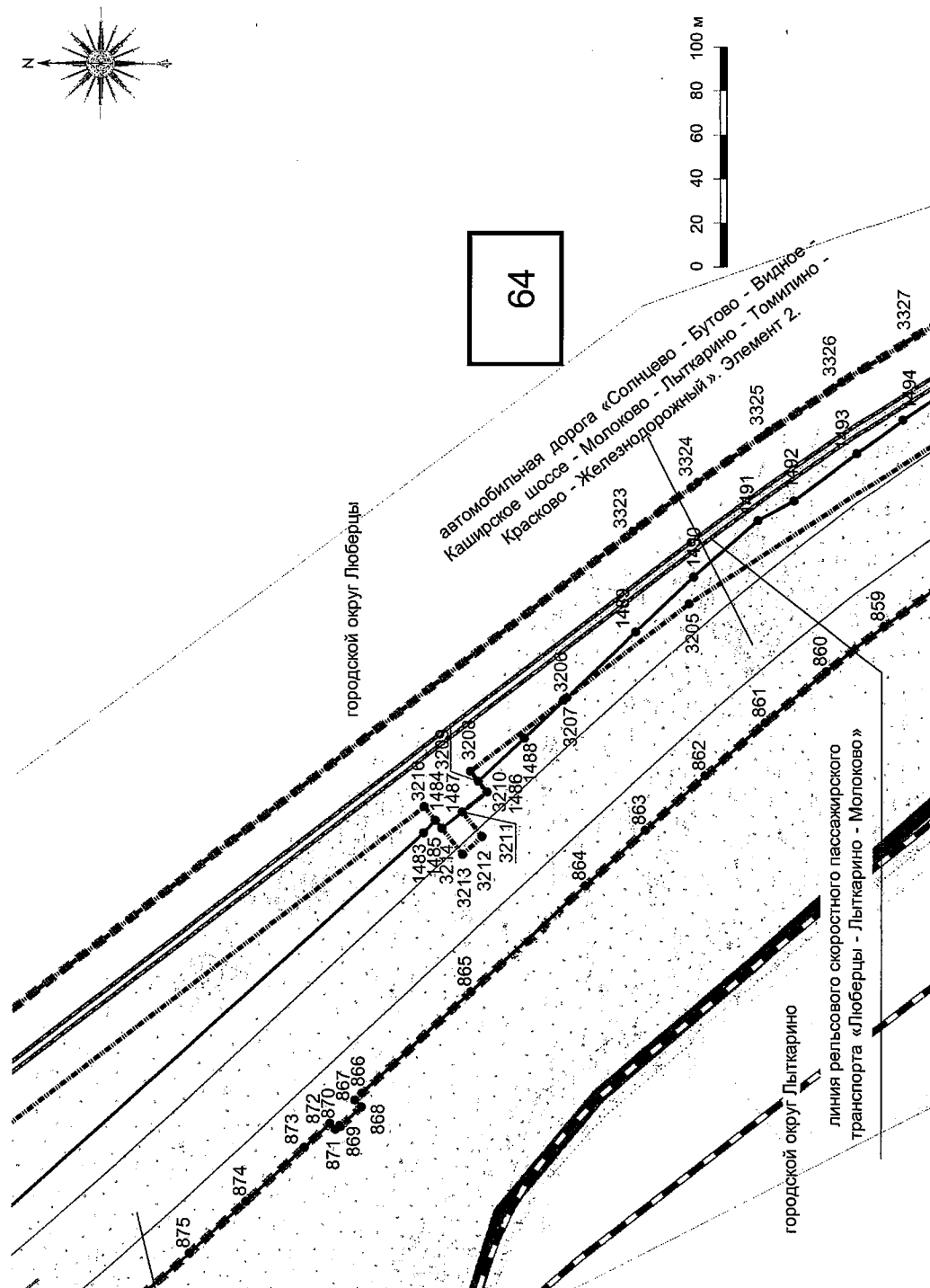


Документация по планировке территории для создания и эксплуатации сети автомобильных дорог общего пользования регионального значения Московской области «Солнцево – Бутово – Видное – Каширское шоссе – Молоково – Лыткарино – Томилино – Красково – Железнодорожный» на платной основе. Элемент 2.

Чертеж границ зон планируемого размещения линейных объектов

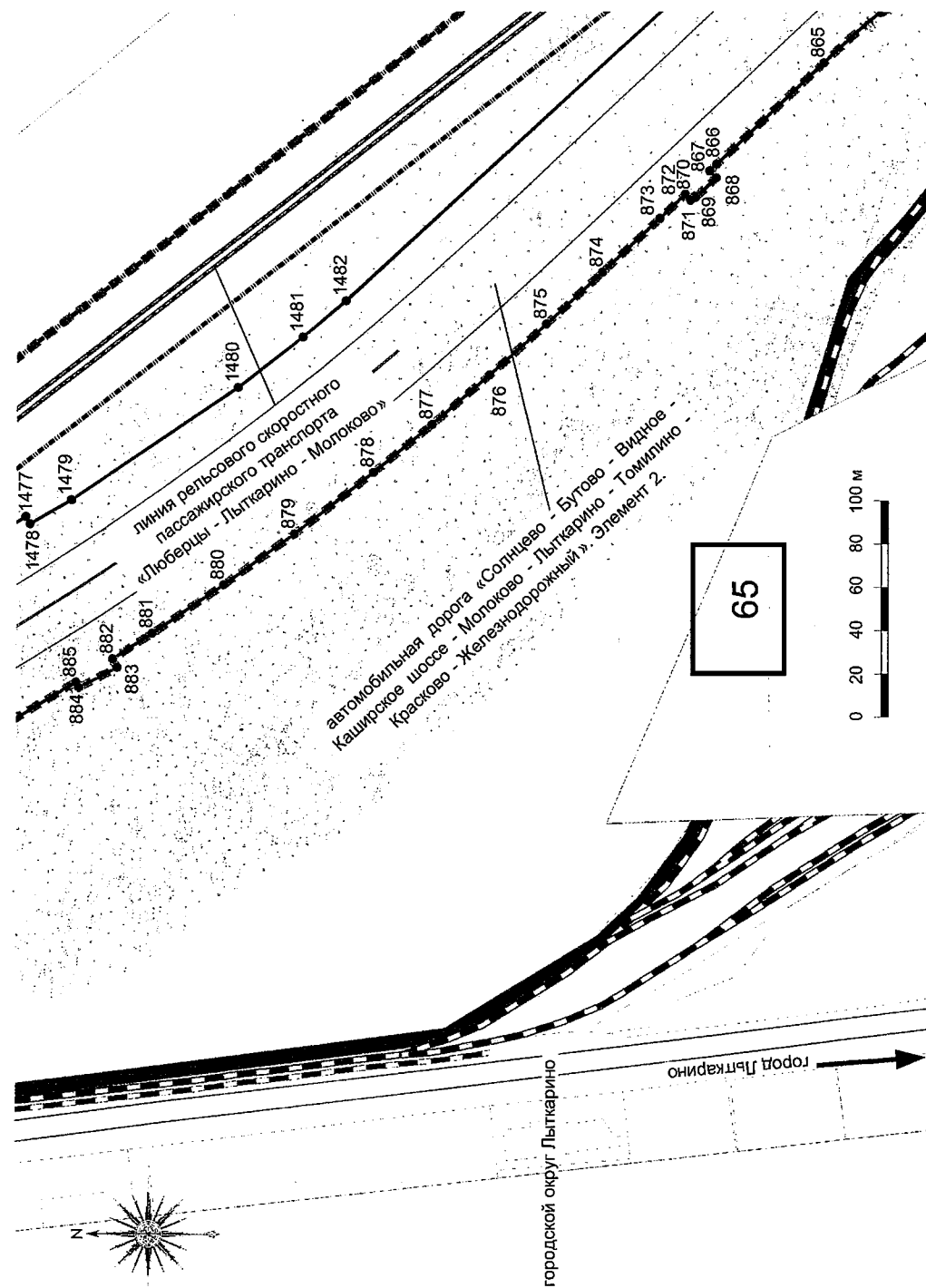


Чертеж границ зон планируемого размещения линейных объектов



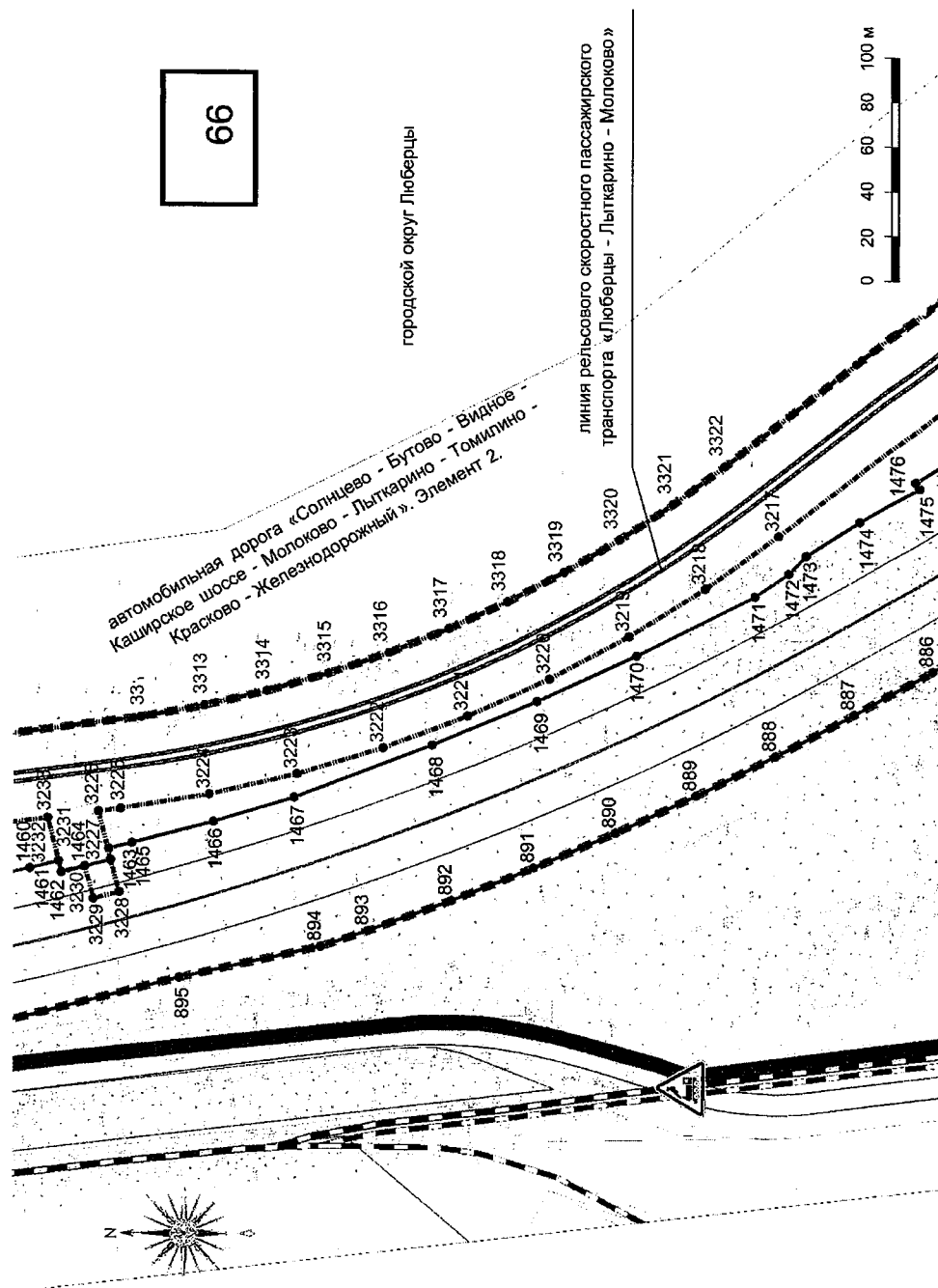
Документация по планировке территории для создания и эксплуатации сети автомобильных дорог общего пользования регионального значения Московской области «Солнцево – Бутово – Видное – Каширское шоссе – Молоково – Лыткарино – Томилино – Красково – Железнодорожный» на платной основе. Элемент 2.

Чертеж границ зон планируемого размещения линейных объектов



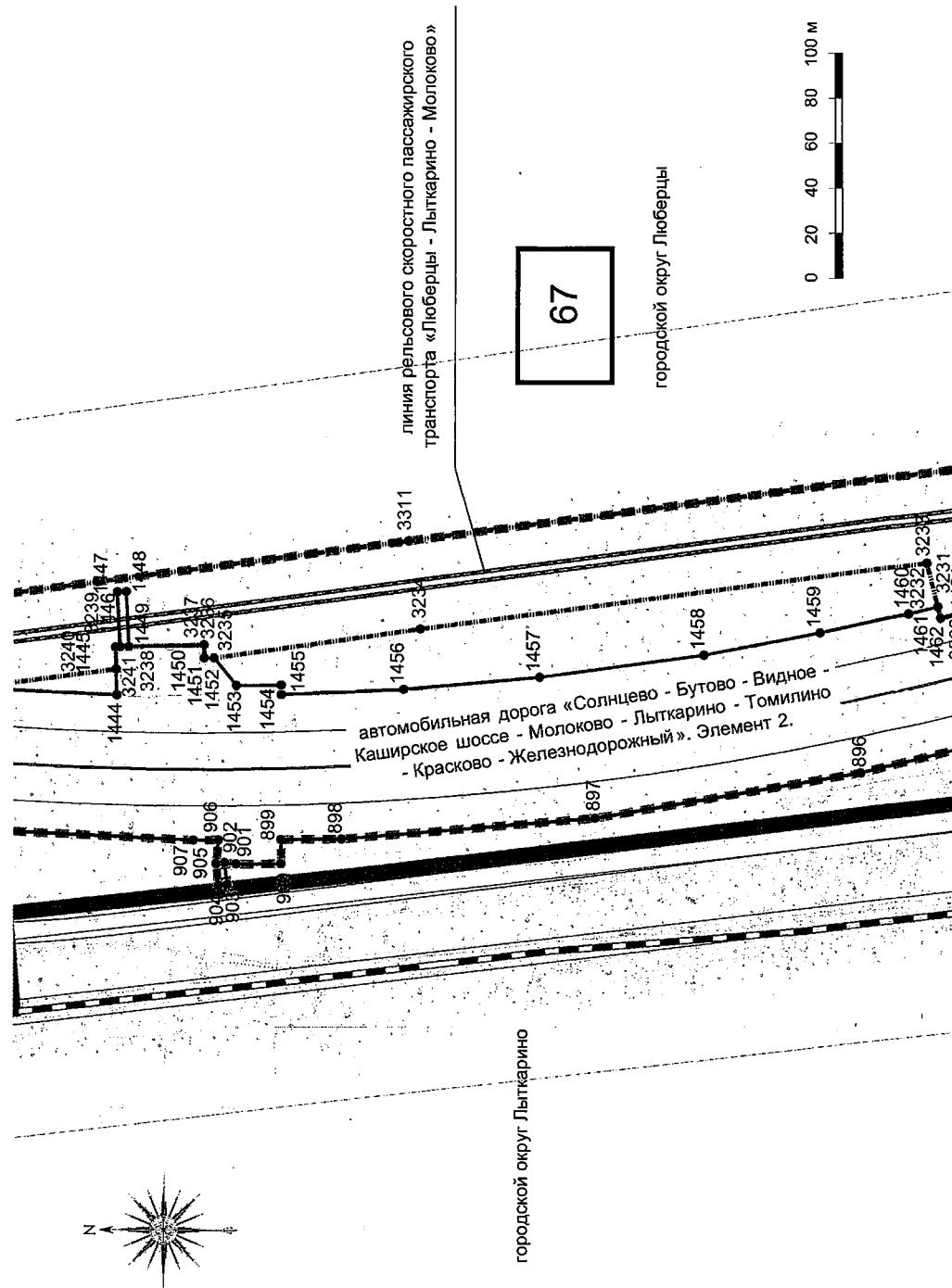
Документация по планировке территории для создания и эксплуатации сети автомобильных дорог общего пользования регионального значения Московской области «Солнцево – Бутово – Видное – Каширское шоссе – Молоково – Лыткарино – Томилино – Красково – Железнодорожный» на платной основе. Элемент 2.

Чертеж границ зон планируемого размещения линейных объектов



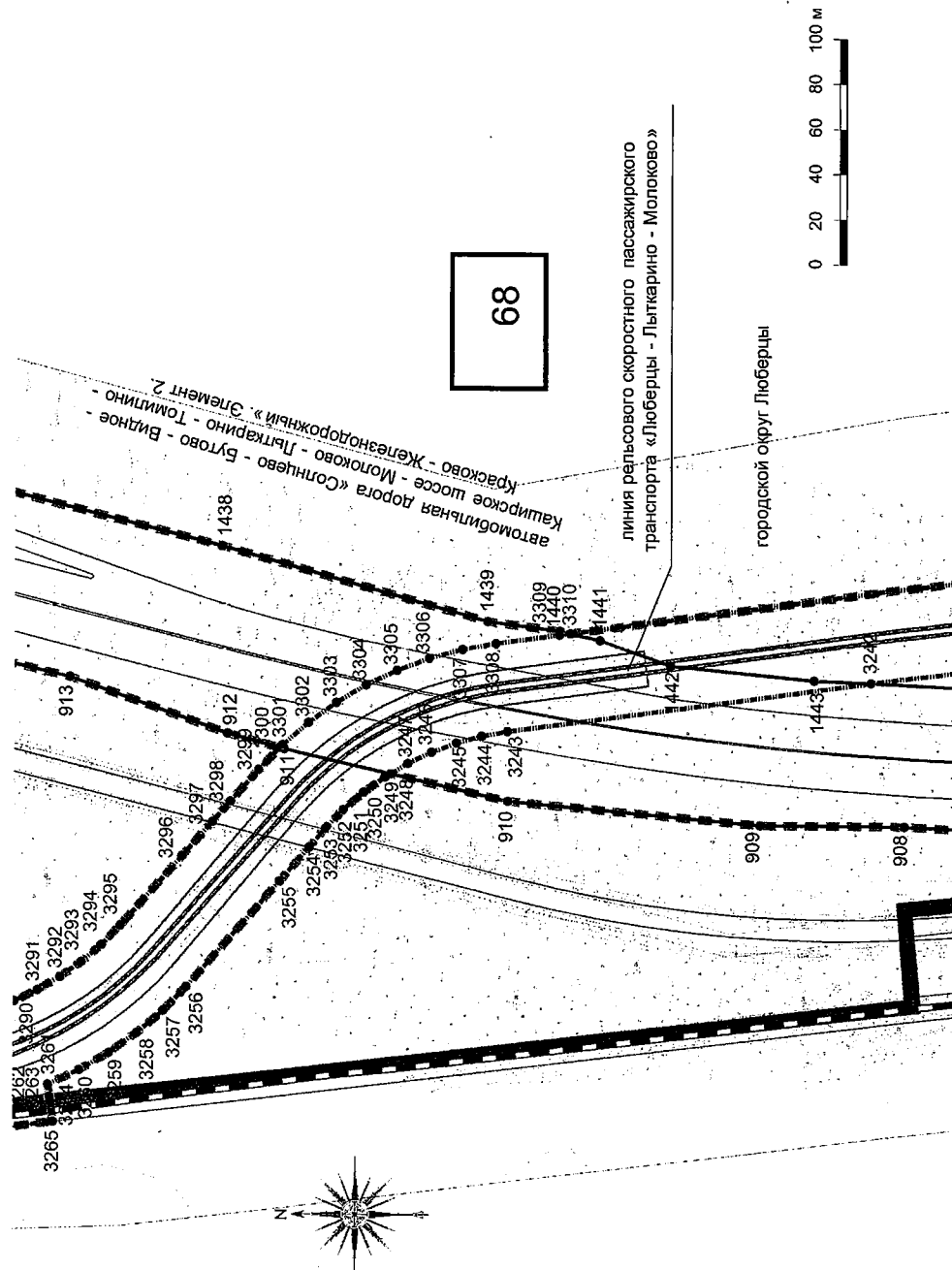
Документация по планировке территории для создания и эксплуатации сети автомобильных дорог общего пользования регионального значения Московской области «Солнцево – Бутово – Видное – Каширское шоссе – Молоково – Лыткарино – Томлино – Красково – Железнодорожный» на платной основе. Элемент 2.

Чертеж границ зон планируемого размещения линейных объектов



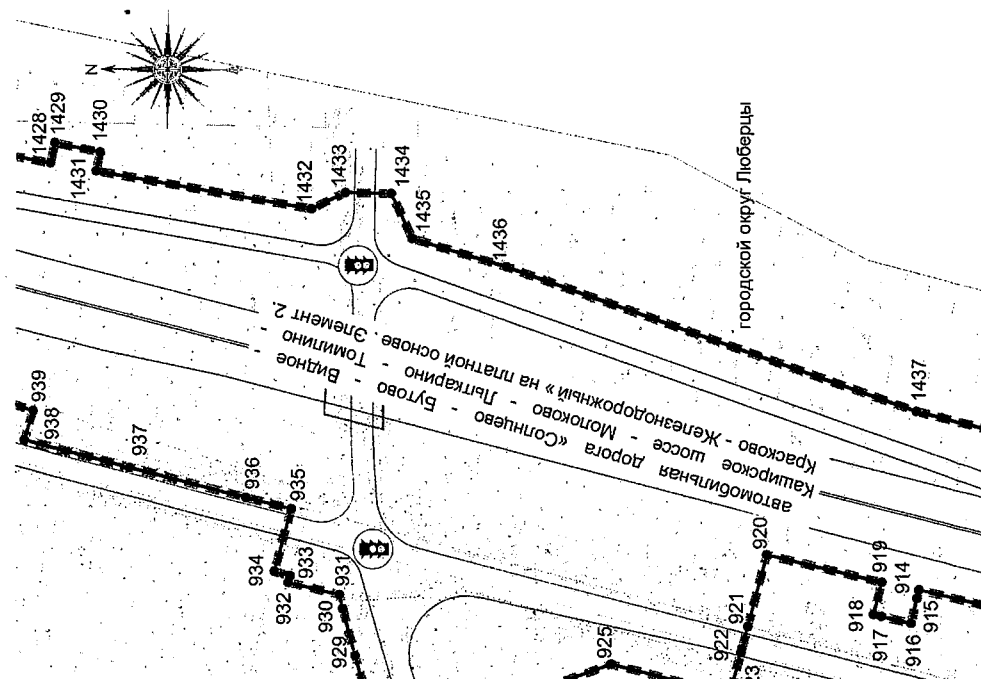
Документация по планировке территории для создания и эксплуатации сети автомобильных дорог общего пользования регионального значения Московской области «Солнцево – Бутово – Видное – Каширское шоссе – Молоково – Лыткарино – Томилино – Красково – Железнодорожный» на платной основе. Элемент 2.

Чертеж границ зон планируемого размещения линейных объектов



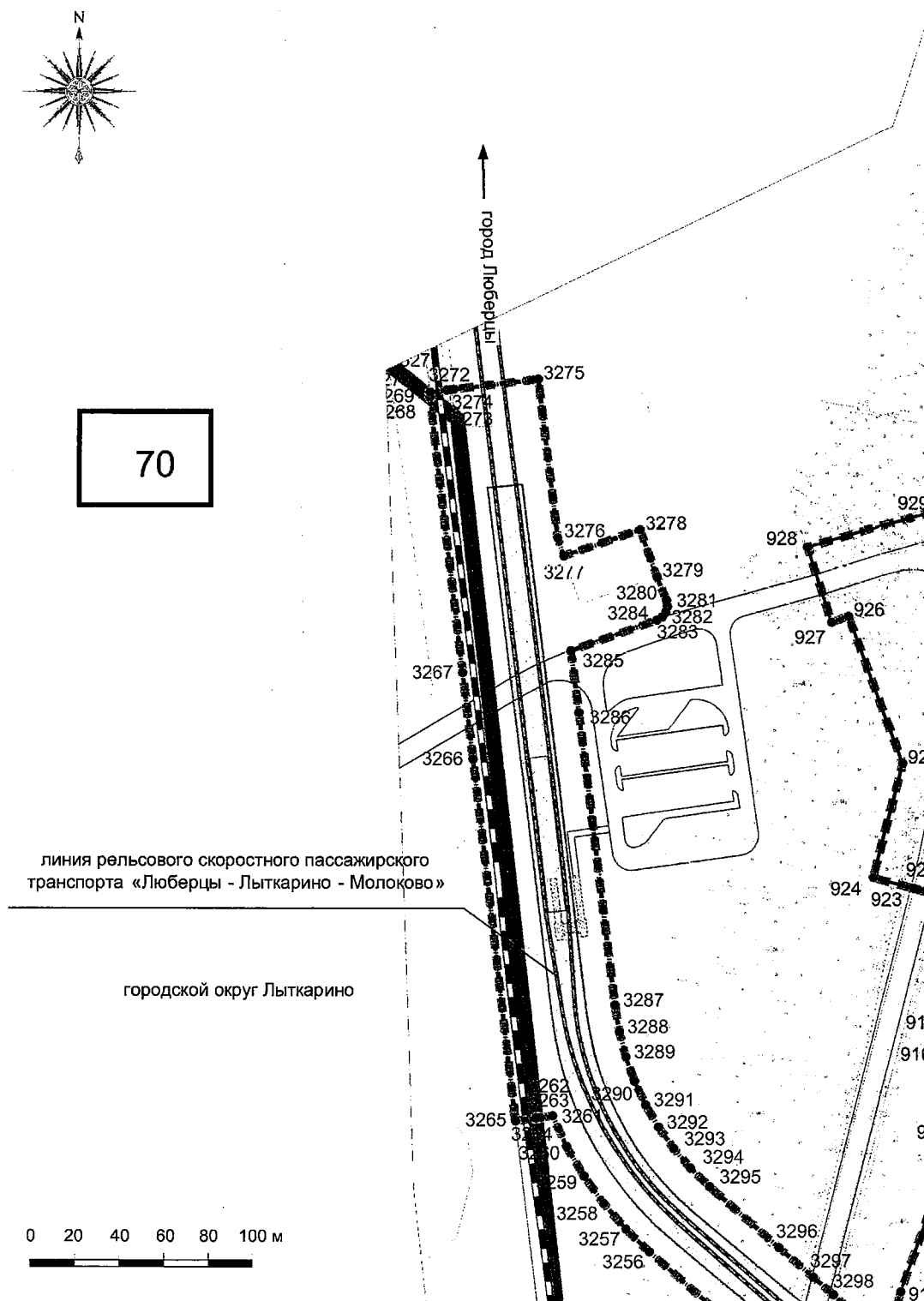
Документация по планировке территории для создания и эксплуатации сети автомобильных дорог общего пользования регионального значения Московской области «Солнцево – Бутово – Видное – Каширское шоссе – Молоково – Лыткарино – Томилино – Красково – Железнодорожный» на платной основе. Элемент 2.

Чертеж границ зон планируемого размещения линейных объектов



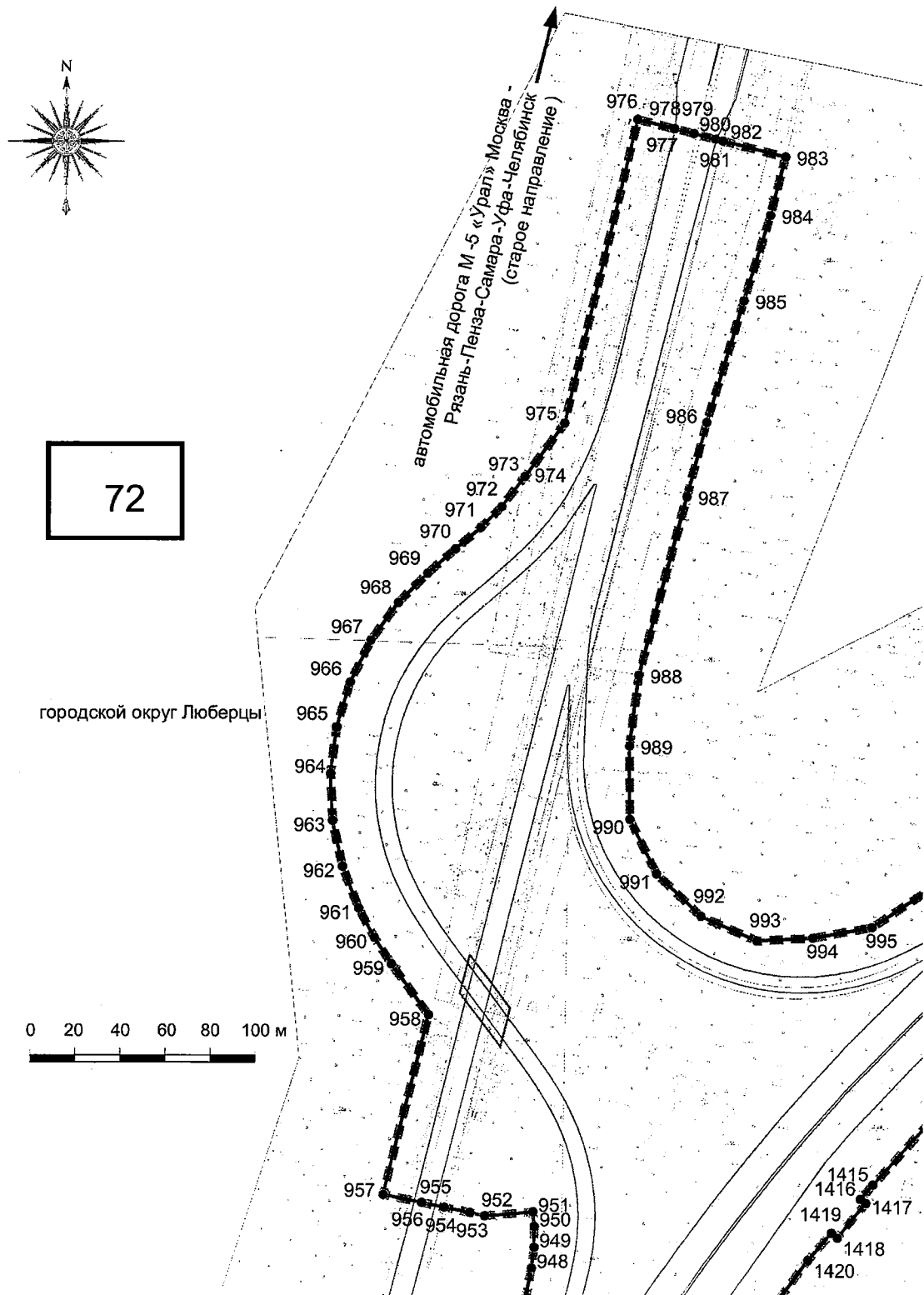
Документация по планировке территории для создания и эксплуатации сети автомобильных дорог общего пользования регионального значения Московской области «Солнцево – Бутово – Видное – Каширское шоссе – Молоково – Лыткарино – Томилино – Красково – Железнодорожный» на платной основе. Элемент 2.

Чертеж границ зон планируемого размещения линейных объектов



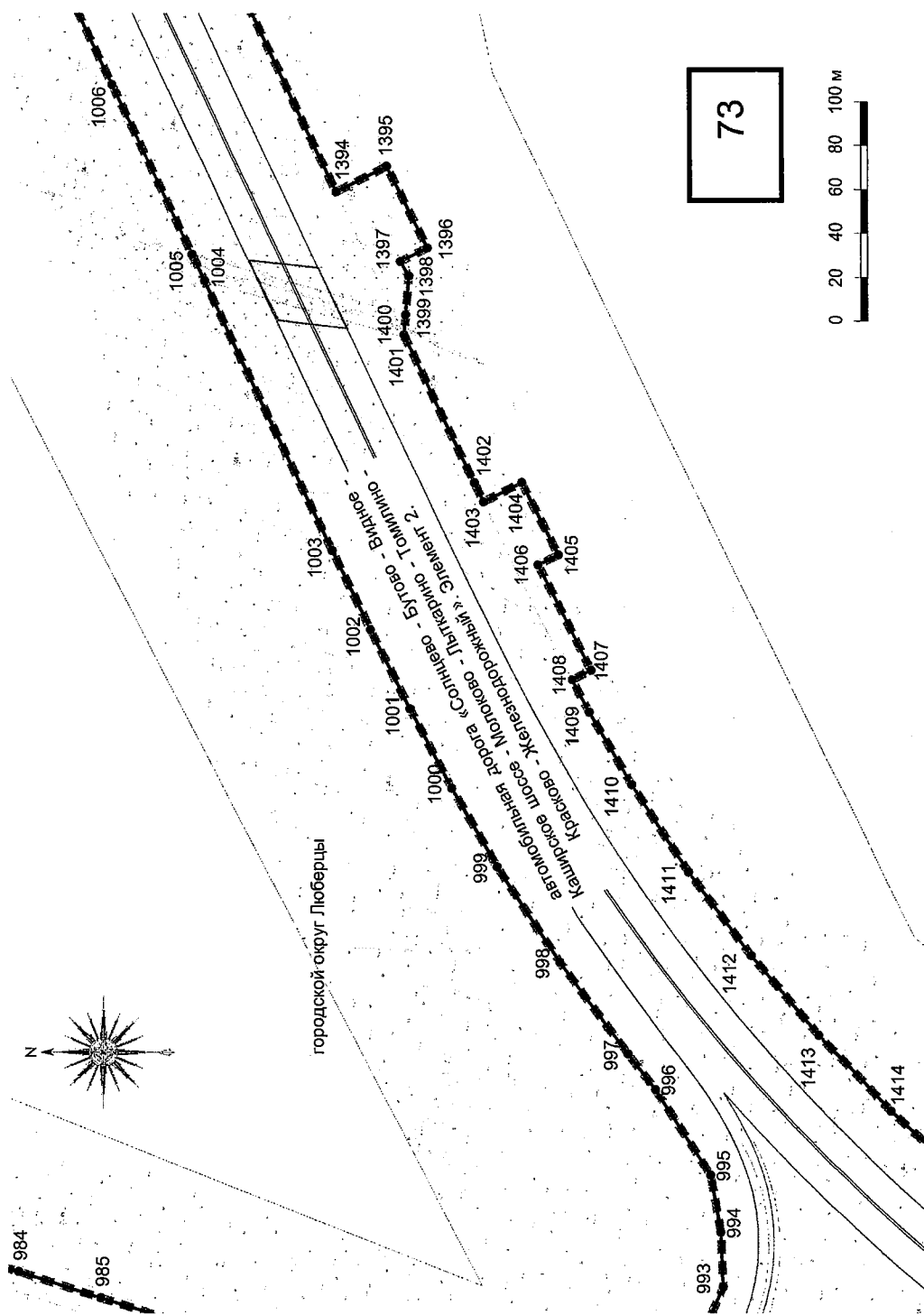
Документация по планировке территории для создания и эксплуатации сети автомобильных дорог общего пользования регионального значения Московской области «Солнцево – Бутово – Видное – Каширское шоссе – Молоково – Лыткарино – Томилино – Красково – Железнодорожный» на платной основе. Элемент 2.

Чертеж границ зон планируемого размещения линейных объектов

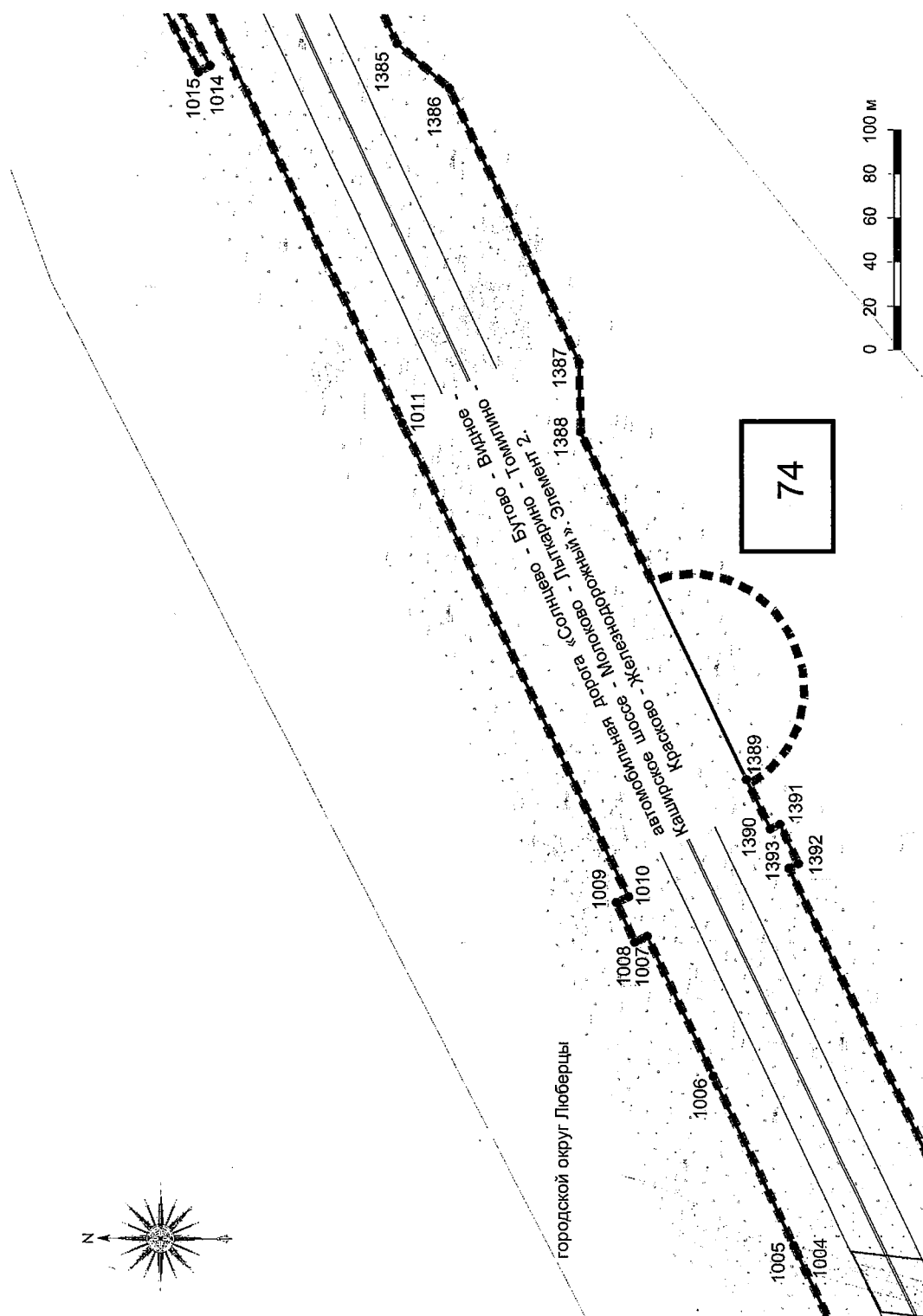


Документация по планировке территории для создания и эксплуатации сети автомобильных дорог общего пользования регионального значения Московской области «Солнцево – Видное – Каширское шоссе – Молоково – Лыткарино – Томилино – Красково – Железнодорожный» на платной основе. Элемент 2.

Чертеж границ зон планируемого размещения линейных объектов

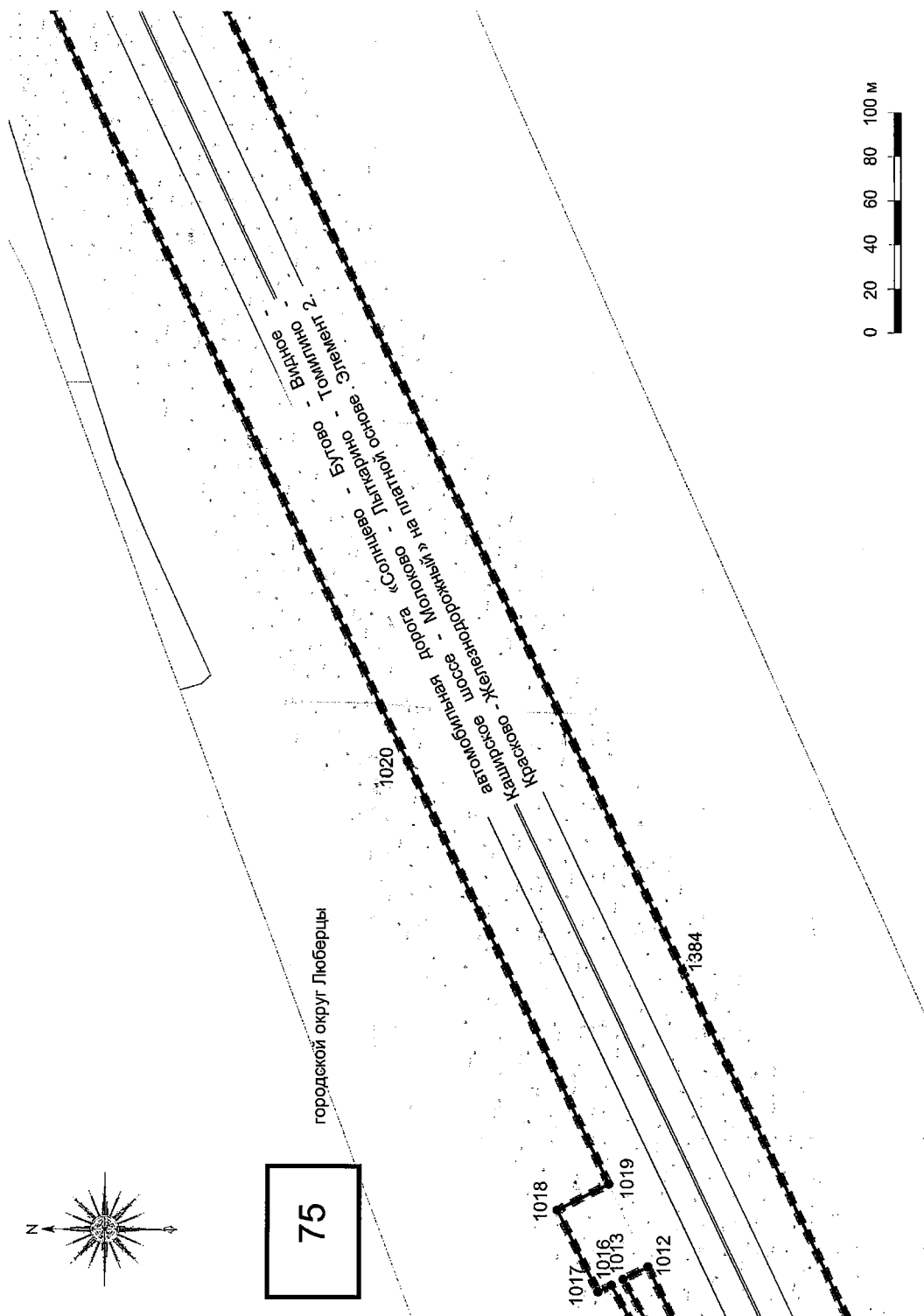


Чертеж границ зон планируемого размещения линейных объектов



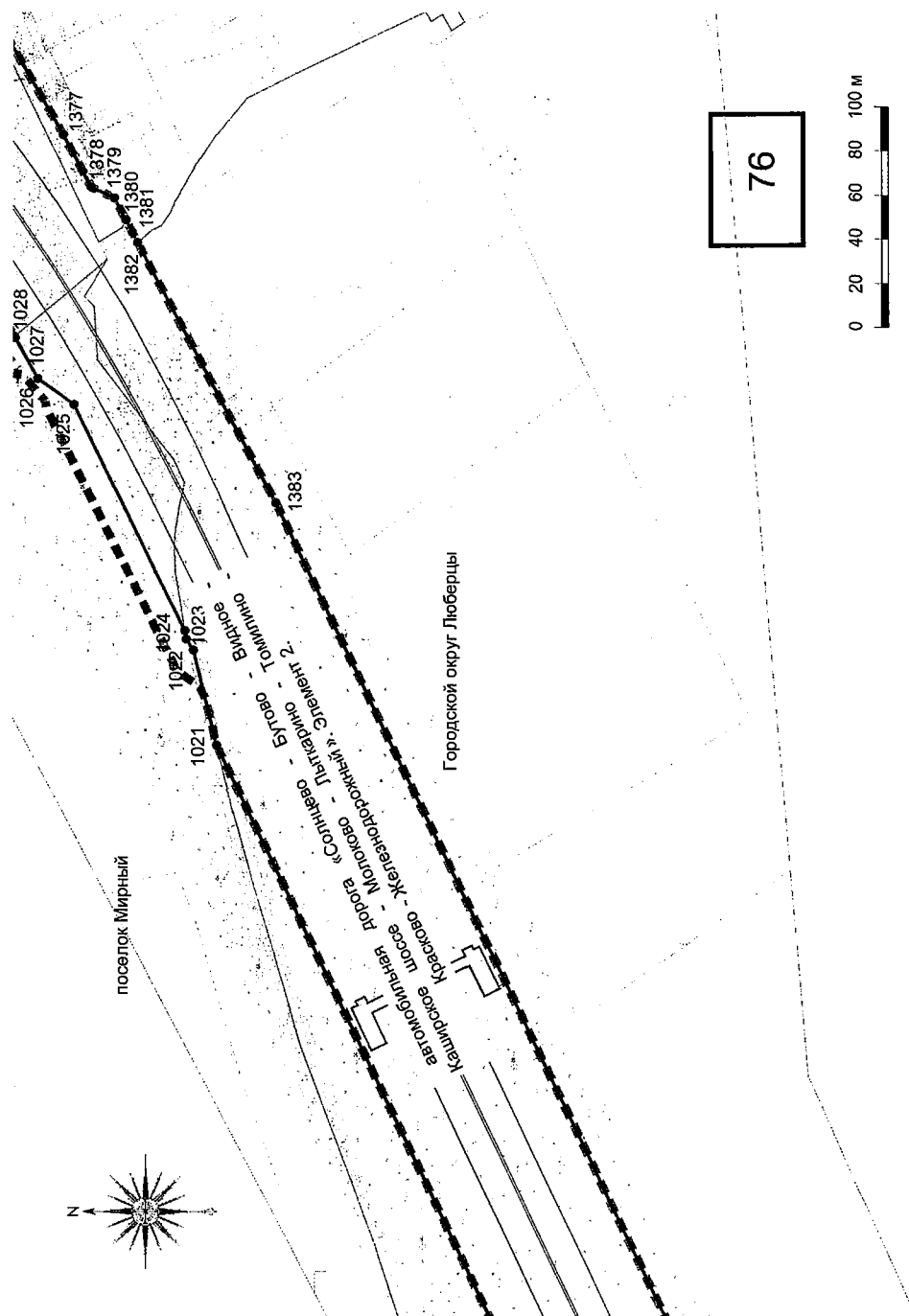
Документация по планировке территории для создания и эксплуатации сети автомобильных дорог общего пользования регионального значения Московской области «Солнцево – Видное – Каширское шоссе – Молоково – Лыткарино – Толькино – Красково – Железнодорожный» на платной основе. Элемент 2.

Чертеж границ зон планируемого размещения линейных объектов



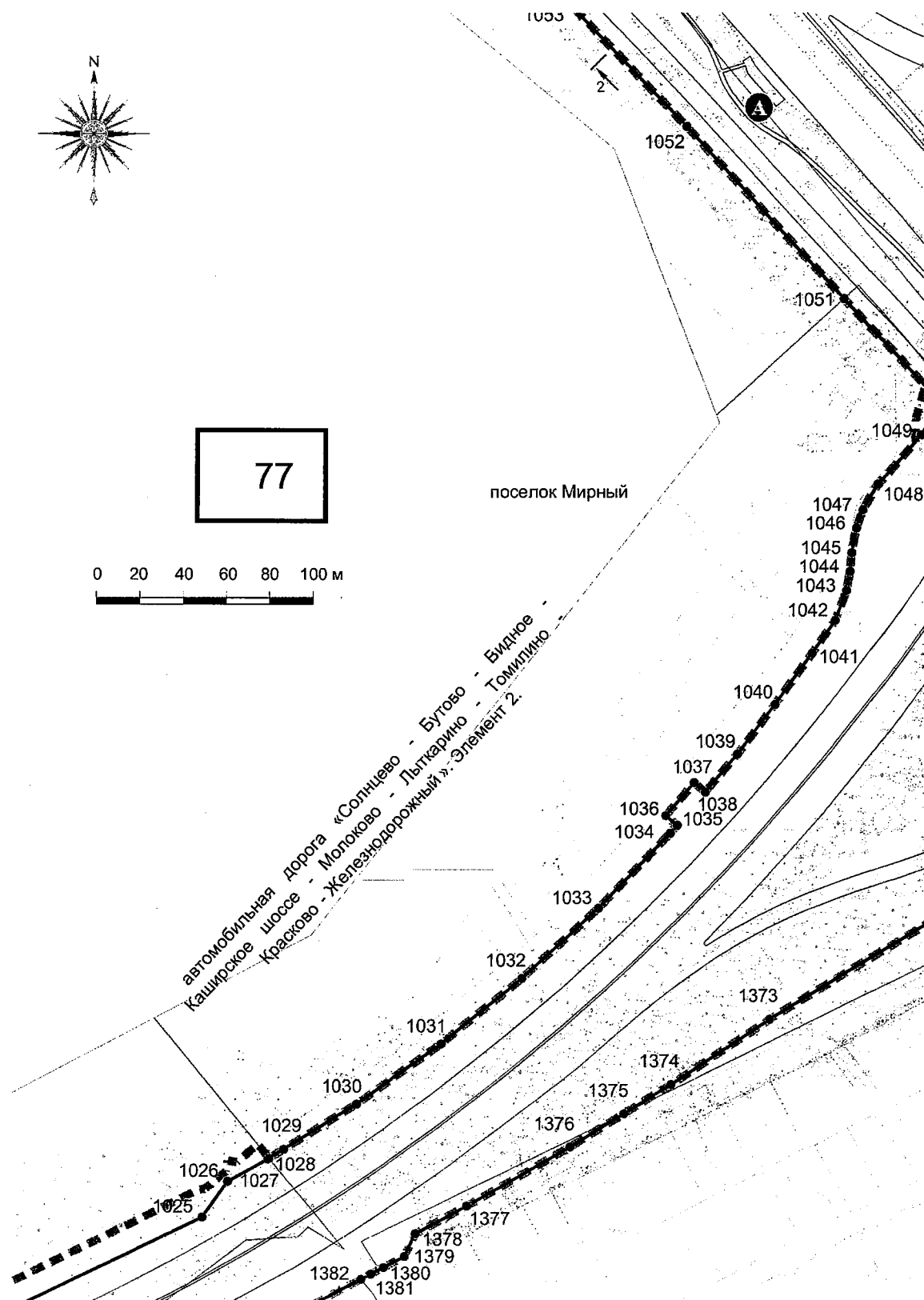
Документация по планировке территории для создания и эксплуатации сети автомобильных дорог общего пользования регионального значения Московской области «Солнцево – Видное – Каширское шоссе – Молоково – Лыткарино – Томилино – Красково – Железнодорожный» на платной основе. Элемент 2.

Чертеж границ зон планируемого размещения линейных объектов



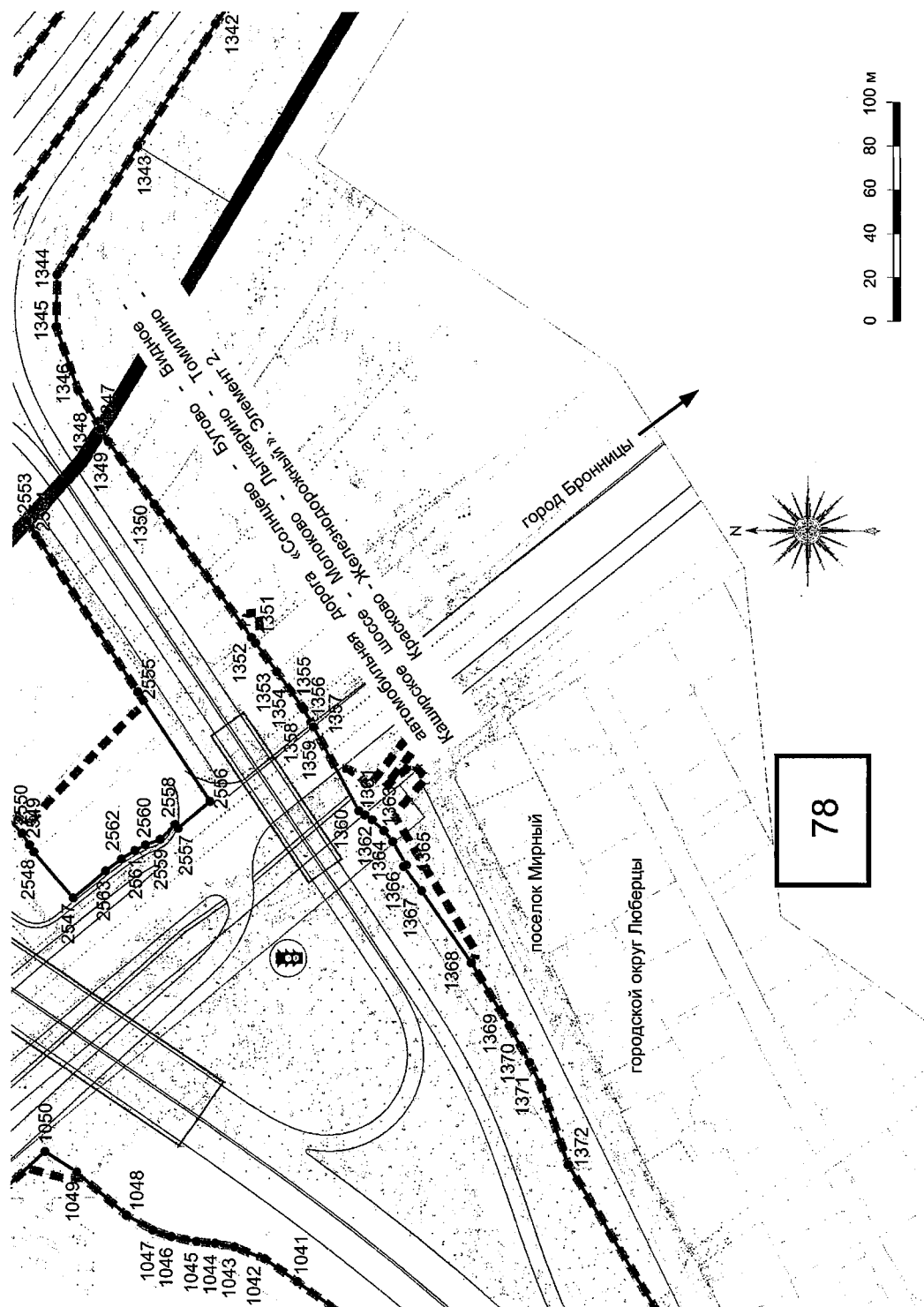
Документация по планировке территории для создания и эксплуатации сети автомобильных дорог общего пользования регионального значения Московской области «Солнцево – Бутово – Видное – Каширское шоссе – Молоково – Лыткарино – Томилино – Красково – Железнодорожный» на платной основе. Элемент 2.

Чертеж границ зон планируемого размещения линейных объектов



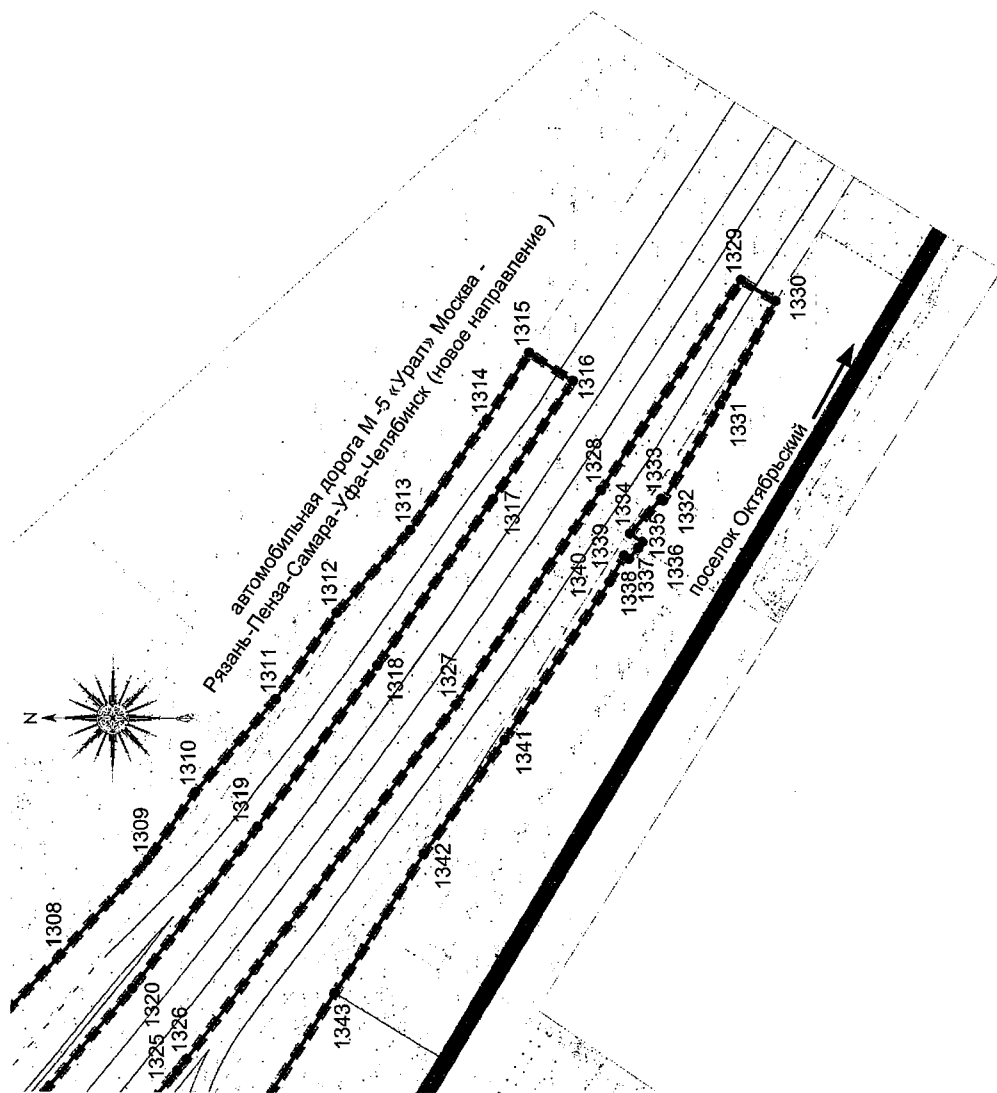
Документация по планировке территории для создания и эксплуатации сети автомобильных дорог общего пользования регионального значения Московской области «Бутovo – Видное – Каширское шоссе – Молоково – Лыткарино – Томилино – Красково – Железнодорожный» на платной основе. Элемент 2.

Чертеж границ зон планируемого размещения линейных объектов



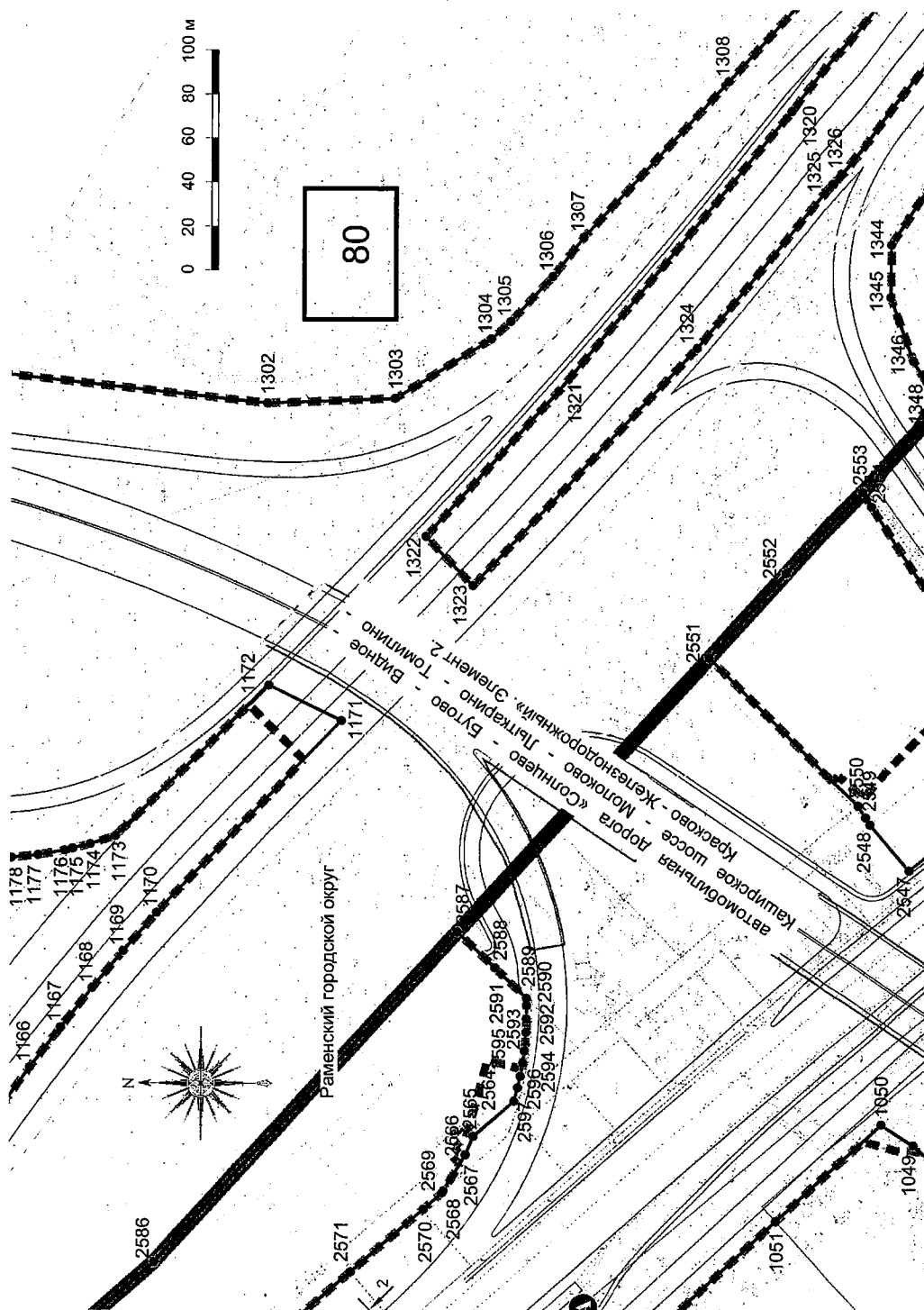
Документация по планировке территории для создания и эксплуатации сети автомобильных дорог общего пользования регионального значения Московской области «Солнцево – Бутово – Видное – Каширское шоссе – Молоково – Лыткарино – Томилино – Красково – Железнодорожный» на платной основе. Элемент 2.

Чертеж границ зон планируемого размещения линейных объектов



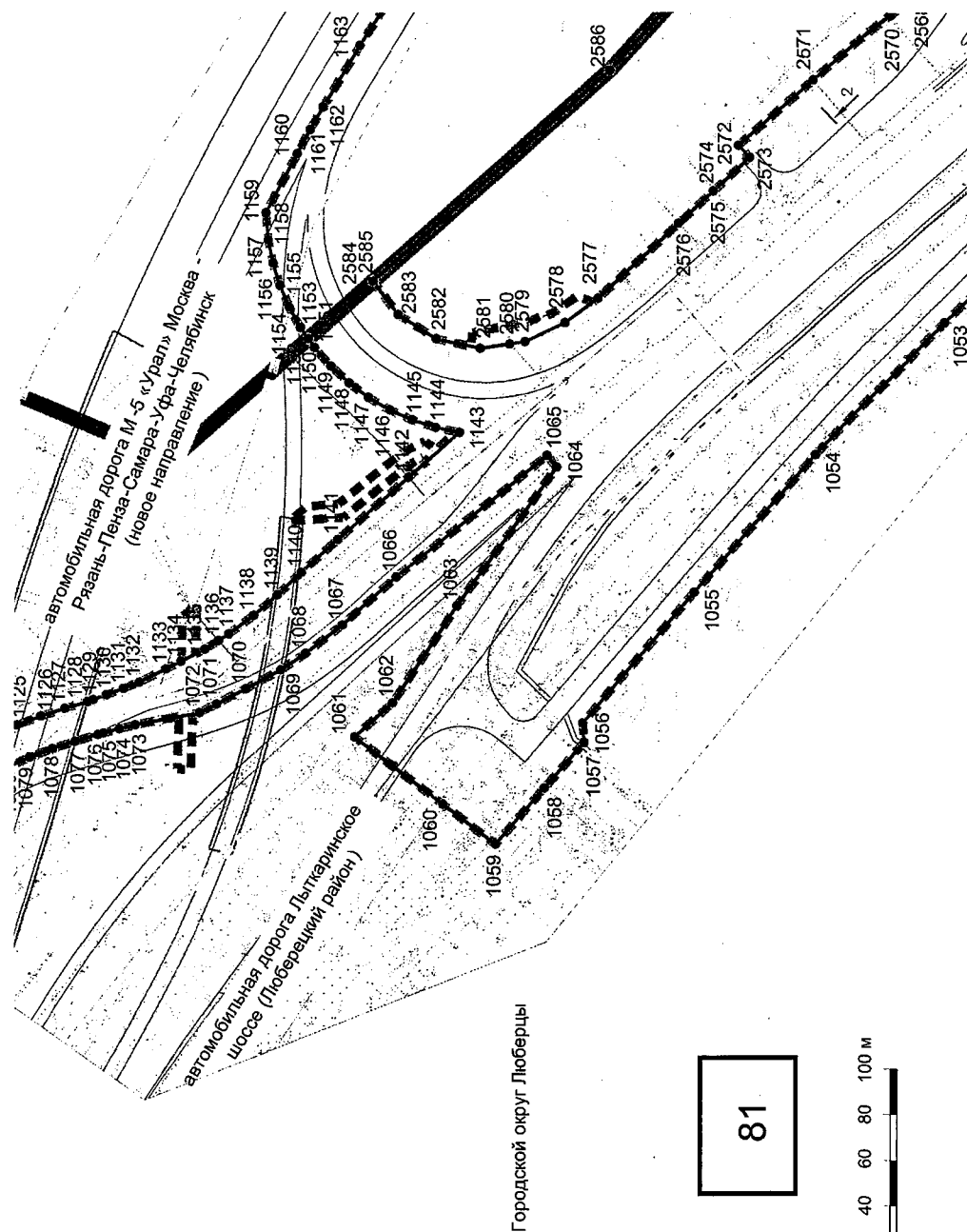
Документация по планировке территории для создания и эксплуатации сети автомобильных дорог общего пользования регионального значения Московской области «Солнцево – Бутово – Видное – Каширское шоссе – Молоково – Лыткарино – Томилино – Красково – Железнодорожный» на платной основе. Элемент 2.

Чертеж границ зон планируемого размещения линейных объектов



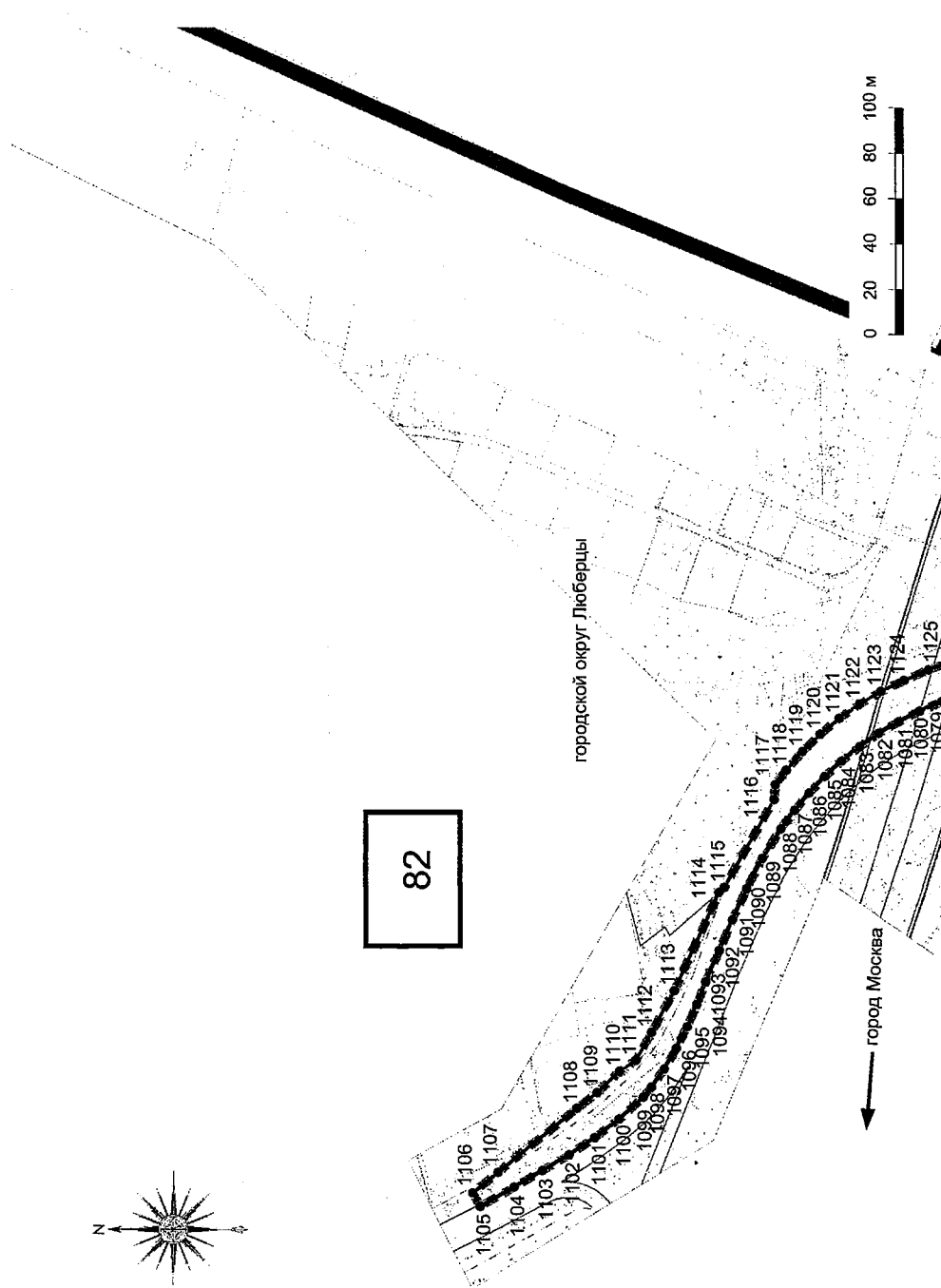
Документация по планировке территории для создания и эксплуатации сети автомобильных дорог общего пользования регионального значения Московской области «Бутово – Видное – Каширское шоссе – Молоково – Лыткарино – Троицкое – Косино – Красногорск – Железнодорожный» на платной основе. Элемент 2.

Чертеж границ зон планируемого размещения линейных объектов



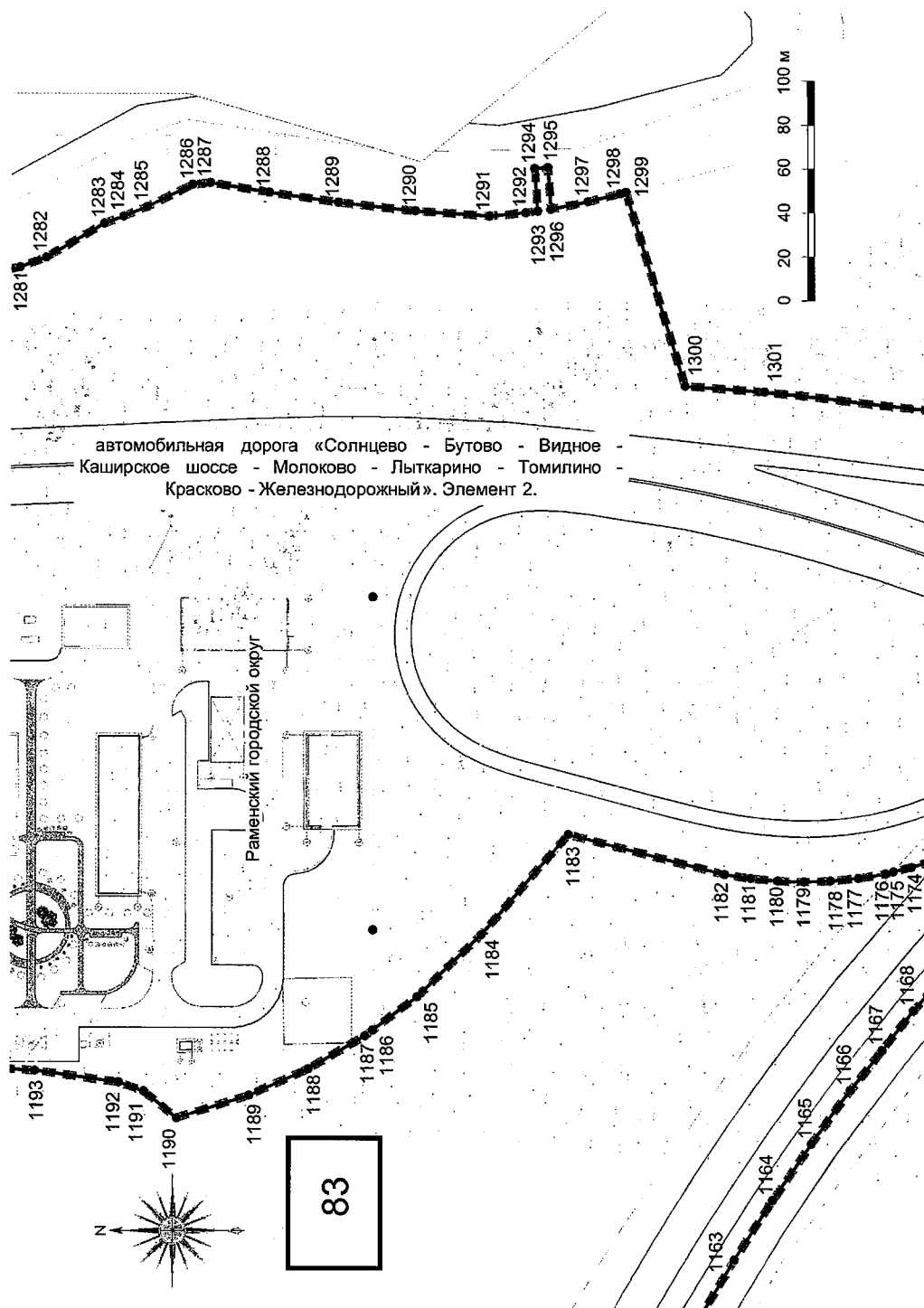
Документация по планировке территории для создания и эксплуатации сети автомобильных дорог общего пользования регионального значения Московской области «Солнцево – Бутово – Видное – Каширское шоссе – Молоково – Лыткарино – Томилино – Красково – Железнодорожный» на платной основе. Элемент 2.

Чертеж границ зон планируемого размещения линейных объектов



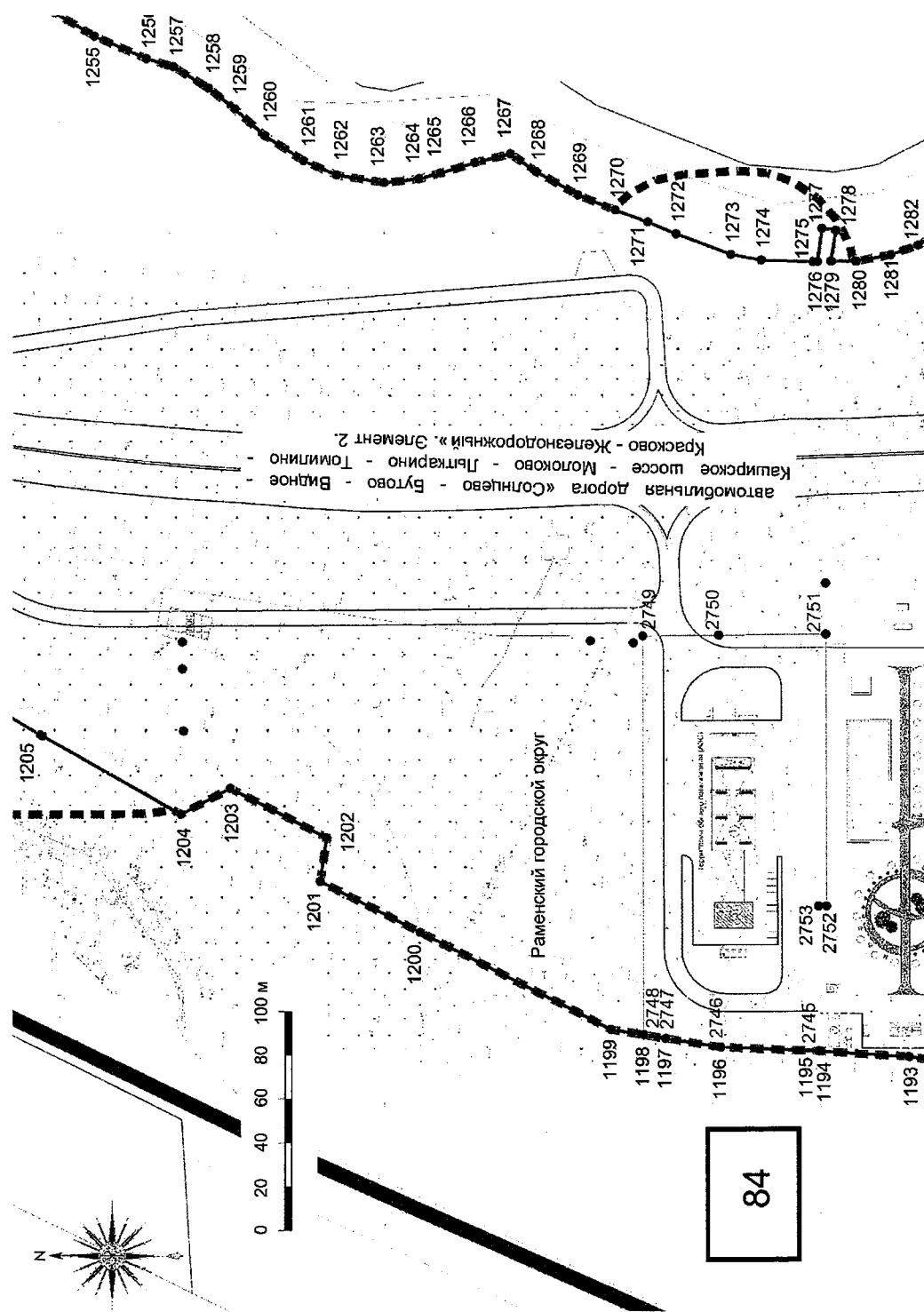
Документация по планировке территории для создания и эксплуатации сети автомобильных дорог общего пользования регионального значения Московской области «Солнцево – Бутово – Видное – Каширское шоссе – Молоково – Лыткарино – Томилино – Красково – Железнодорожный» на платной основе. Элемент 2.

Чертеж границ зон планируемого размещения линейных объектов



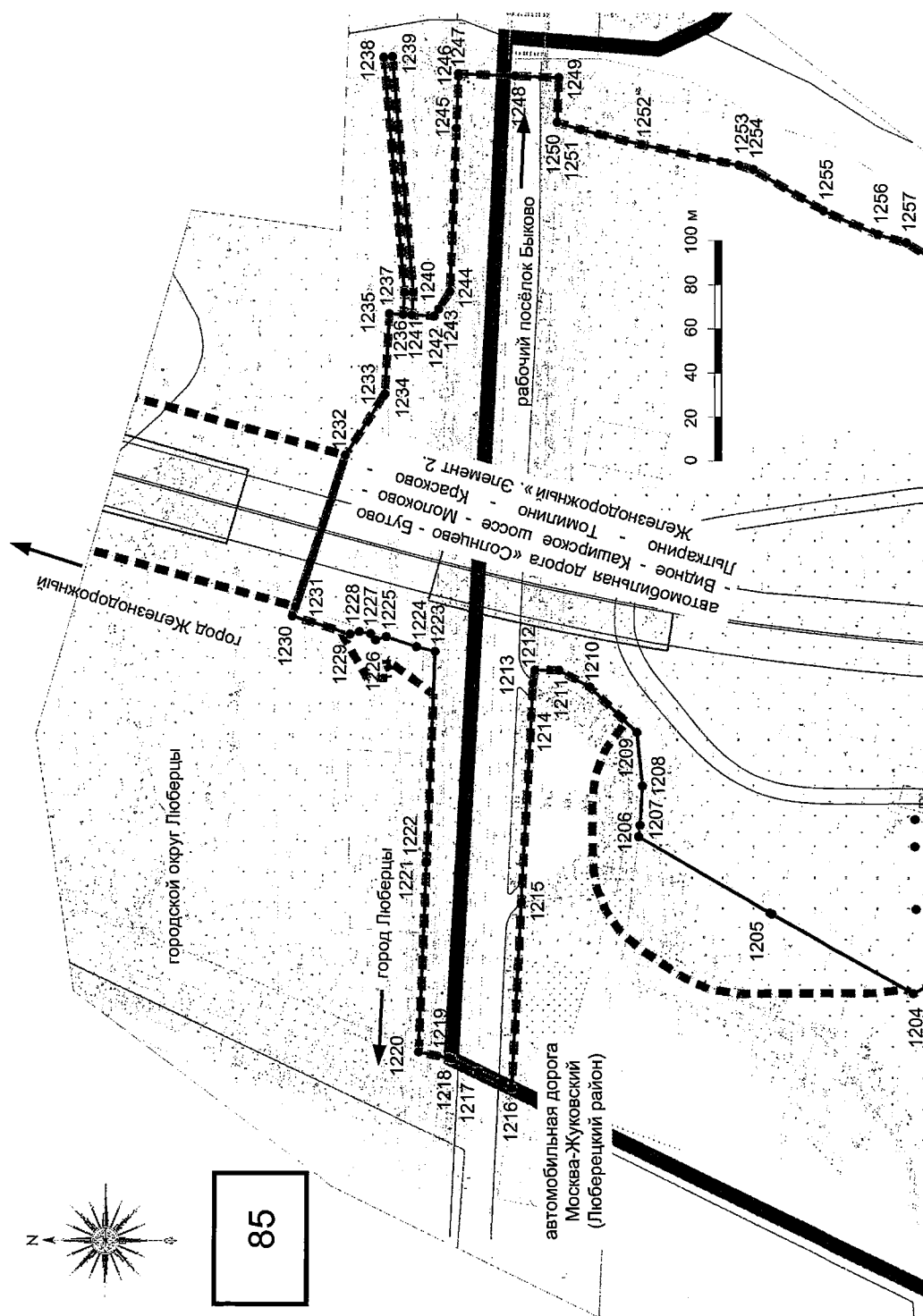
Документация по планировке территории для создания и эксплуатации сети автомобильных дорог общего пользования регионального значения Московской области «Солнцево – Видное – Каширское шоссе – Молоково – Лыткарино – Томилино – Красково – Железнодорожный» на платной основе. Элемент 2.

Чертеж границ зон планируемого размещения линейных объектов



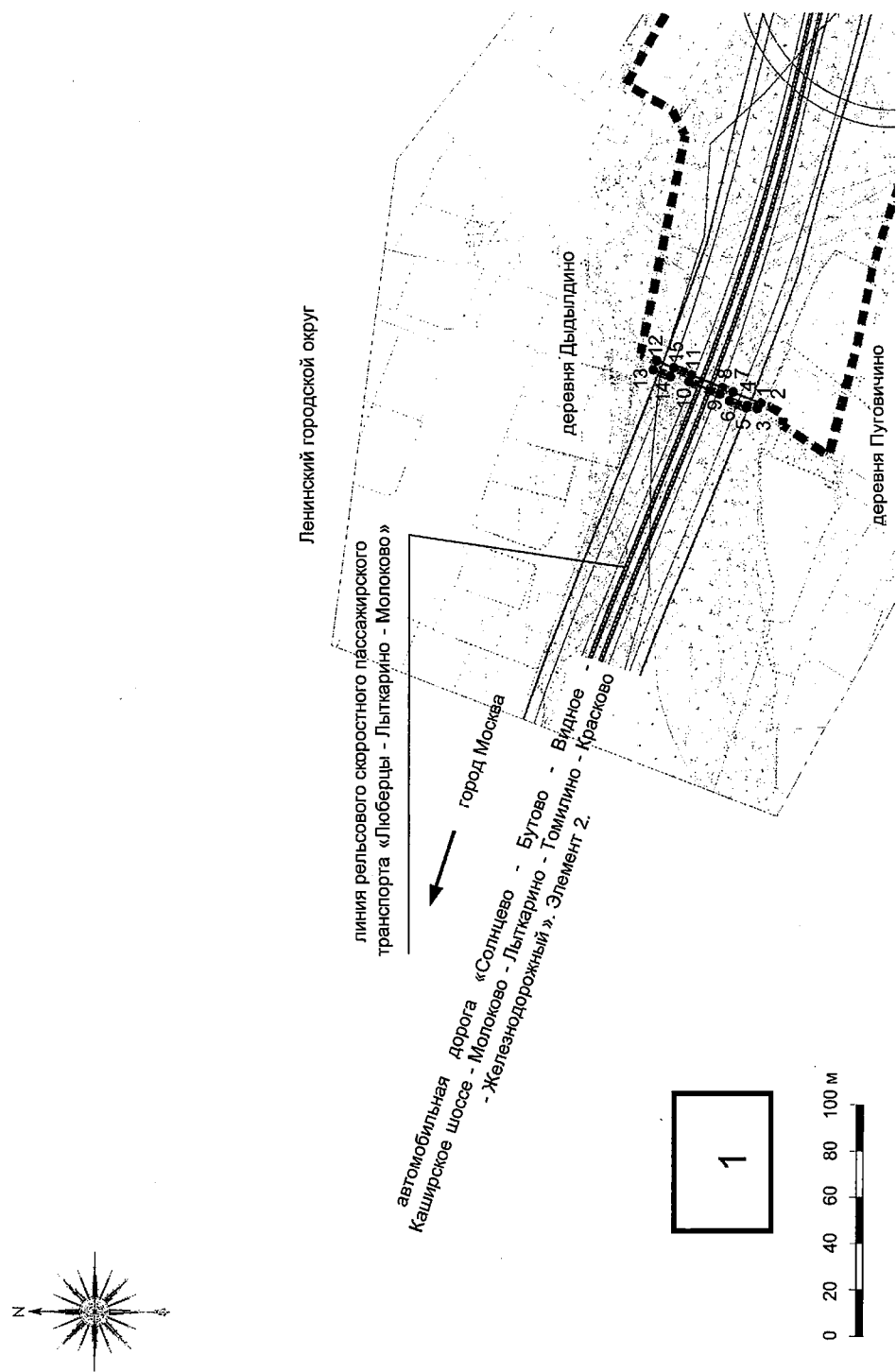
Документация по планировке территории для создания и эксплуатации сети автомобильных дорог общего пользования регионального значения Московской области «Солнцево – Видное – Каширское шоссе – Молоково – Лыткарино – Томилино – Красково – Железнодорожный» на платной основе. Элемент 2.

Чертеж границ зон планируемого размещения линейных объектов



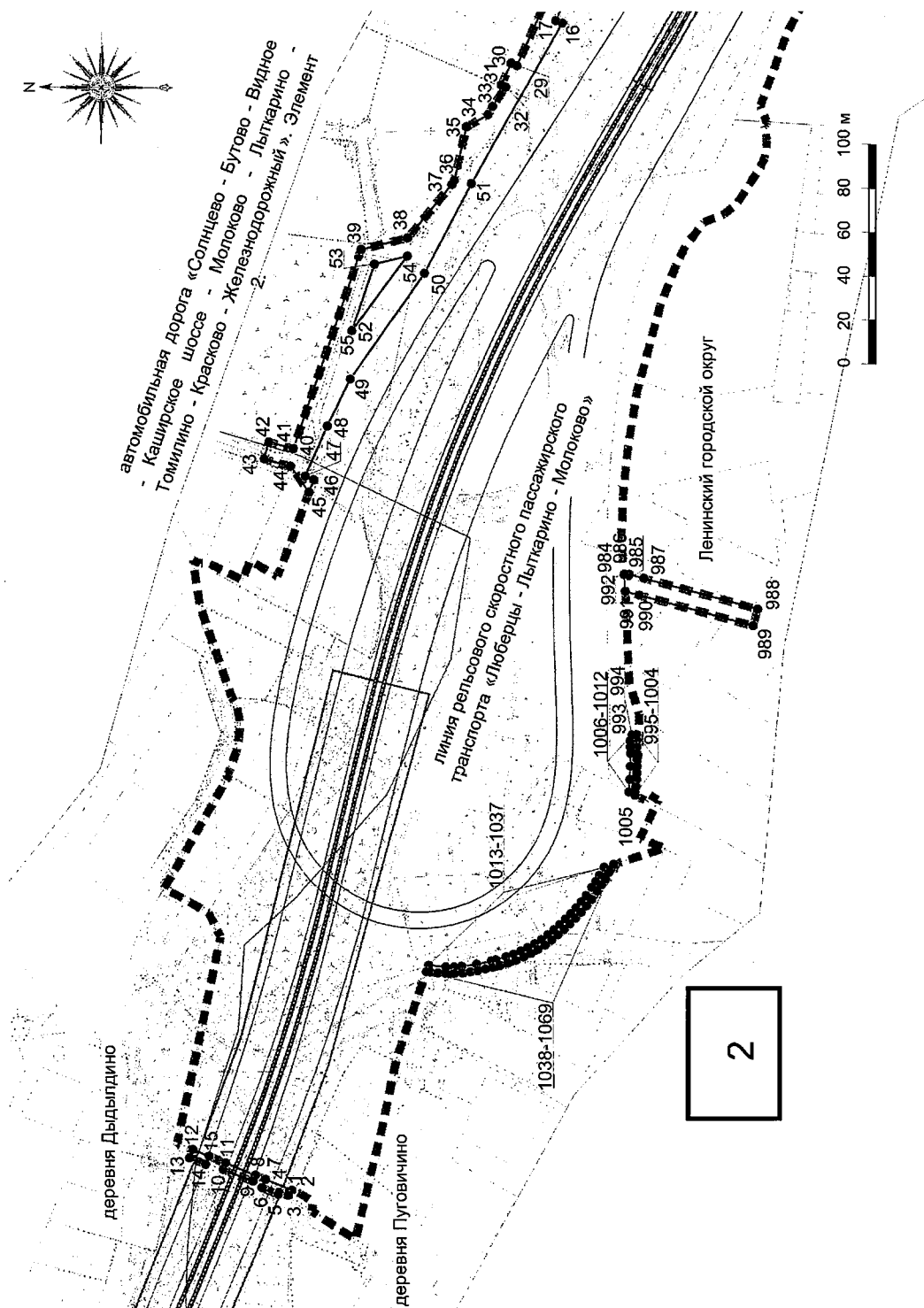
Документация по планировке территории для создания и эксплуатации сети автомобильных дорог общего пользования регионального значения Московской области «Солнцево – Бутово – Видное – Каширское шоссе – Молоково – Лыткарино – Томилино – Красково – Железнодорожный» на платной основе. Элемент 2.

Чертеж границ зон планируемого размещения линейных объектов, подлежащих реконструкции в связи с изменением их местоположения



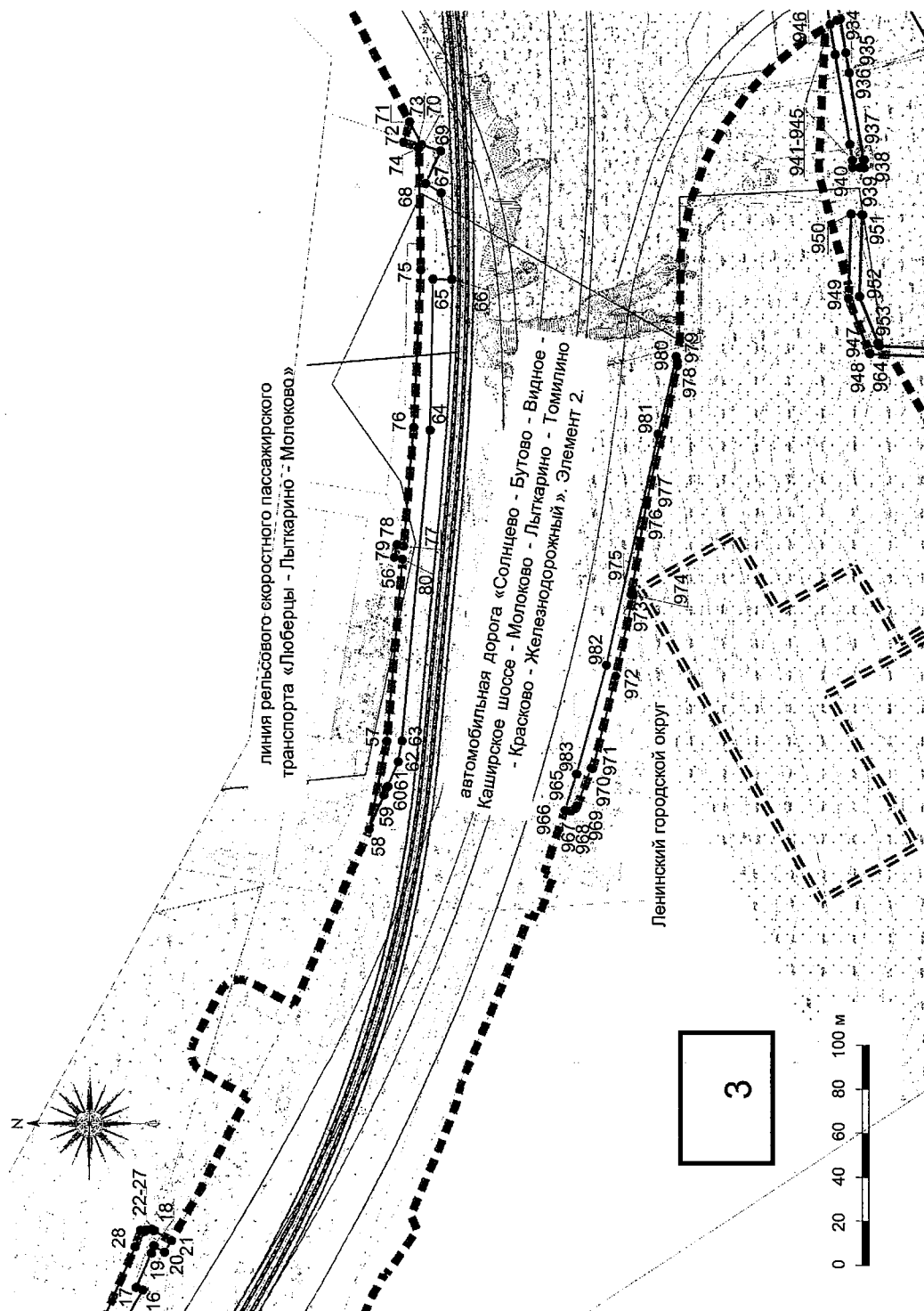
Документация по планировке территории для создания и эксплуатации сети автомобильных дорог общего пользования регионального значения Московской области «Солнцево – Бутово – Видное – Каширское шоссе – Молоково – Лыткарино – Томилино – Красково – Железнодорожный» на платной основе. Элемент 2.

Чертеж границ зон планируемого размещения линейных объектов, подлежащих реконструкции в связи с изменением их местоположения

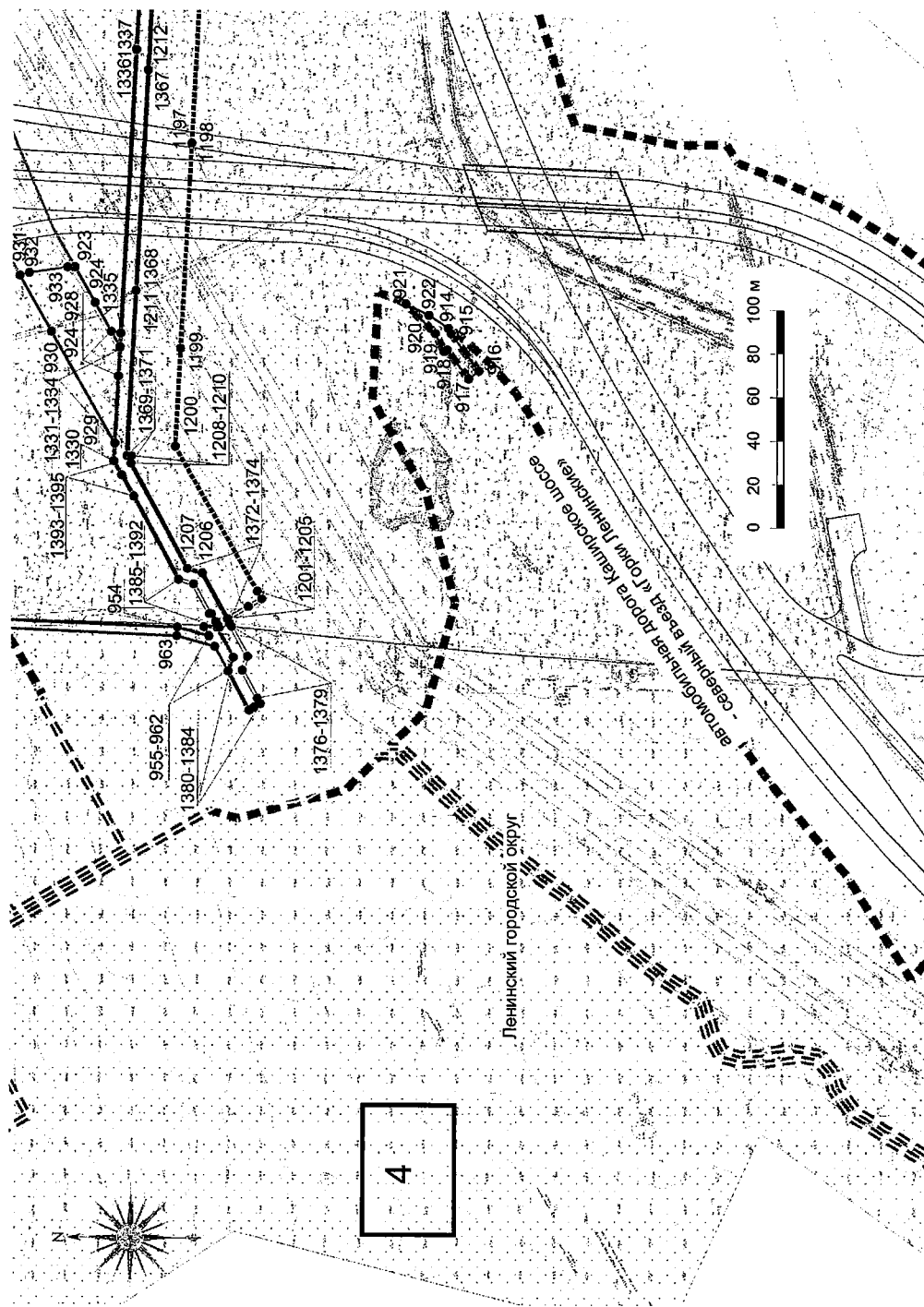


Документация по планировке территории для создания и эксплуатации сети автомобильных дорог общего пользования регионального значения Московской области «Солнцево – Бутово – Видное – Каширское шоссе – Молоково – Лыткарино – Томилино – Красково – Железнодорожный» на платной основе. Элемент 2.

Чертеж границ зон планируемого размещения линейных объектов, подлежащих реконструкции в связи с изменением их местоположения

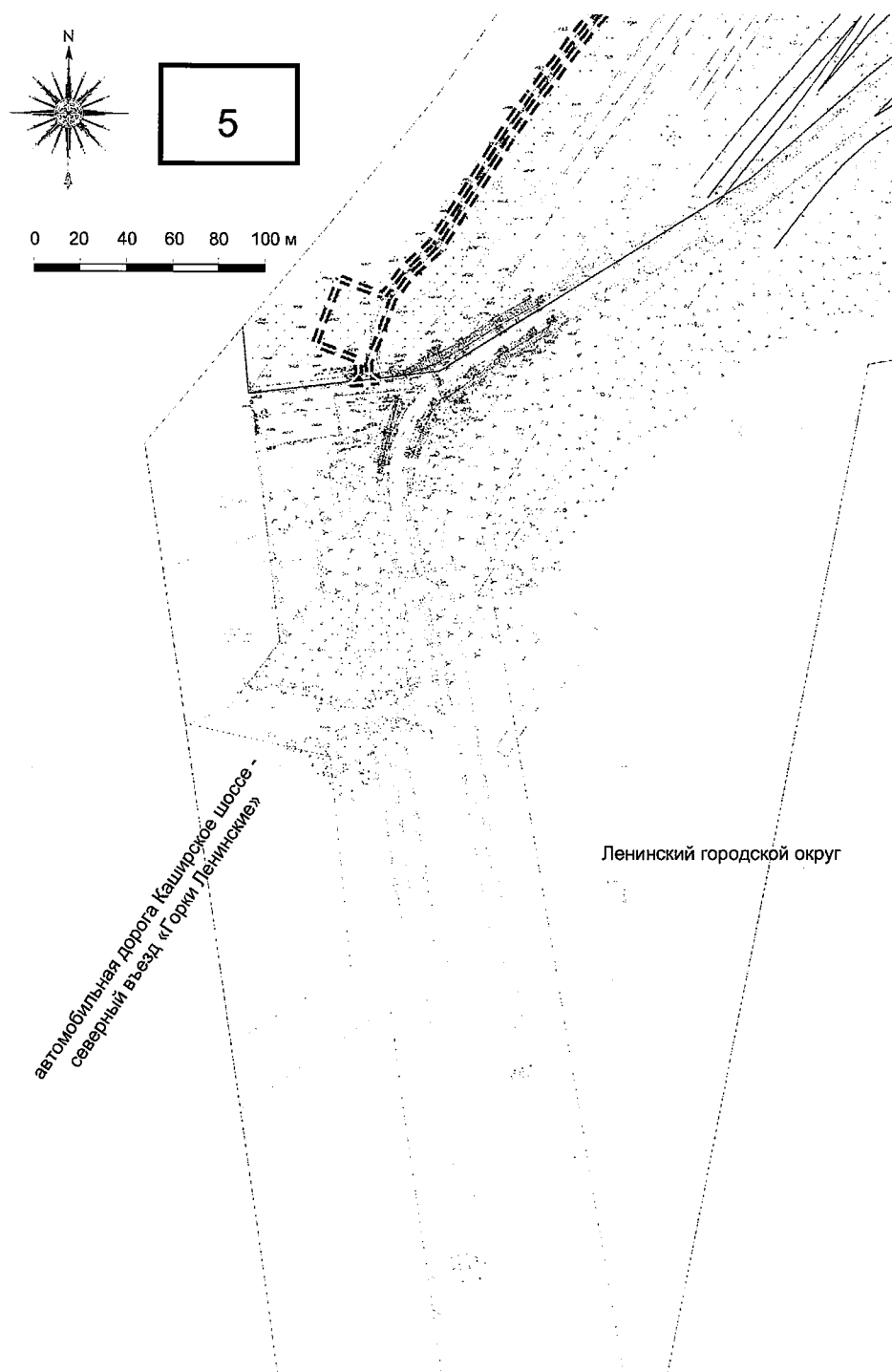


Чертеж границ зон планируемого размещения линейных объектов, подлежащих реконструкции в связи с изменением их местоположения



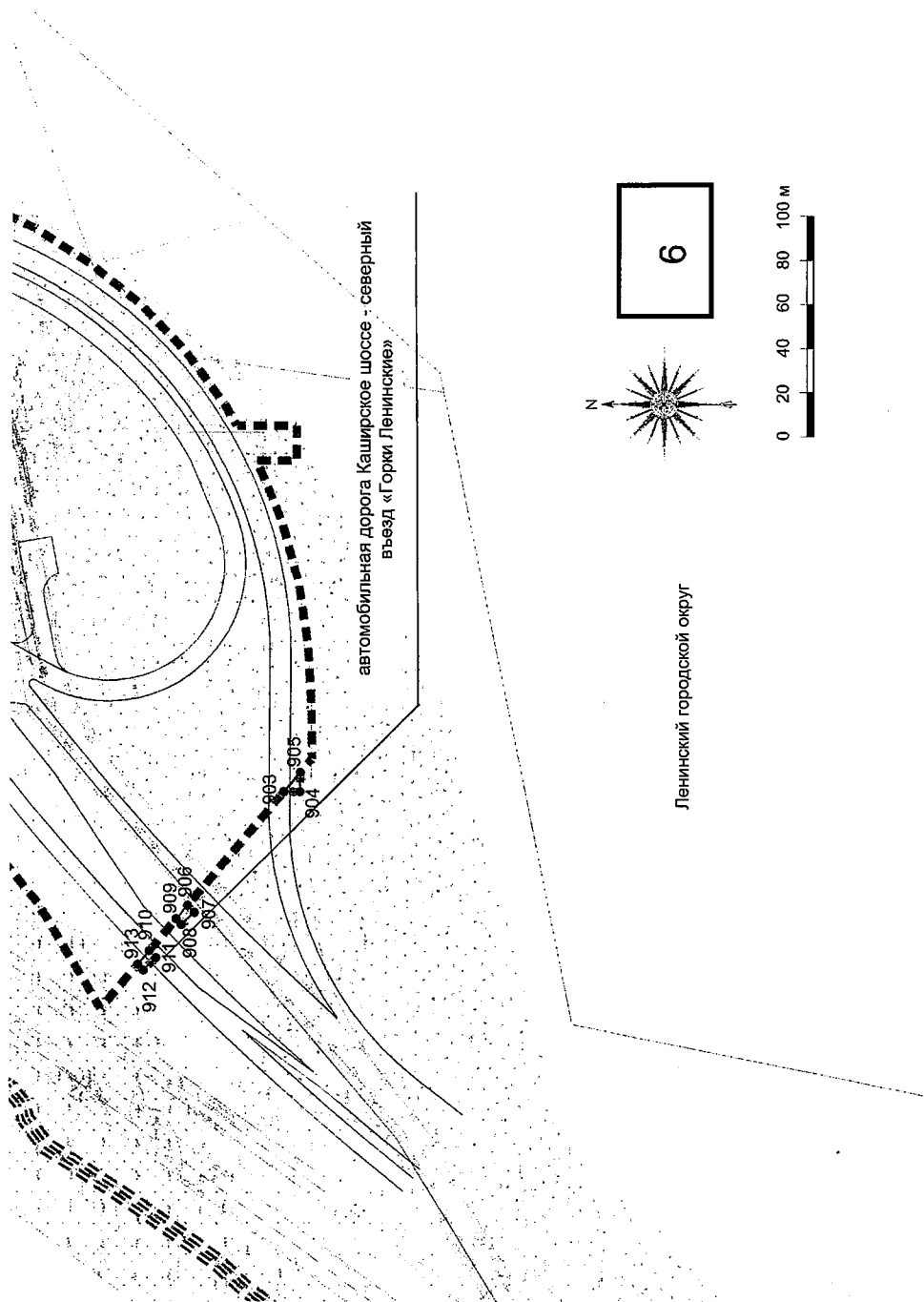
Документация по планировке территории для создания и эксплуатации сети автомобильных дорог общего пользования регионального значения Московской области «Солнцево – Бутово – Видное – Каширское шоссе – Молоково – Лыткарино – Томилино – Красково – Железнодорожный» на платной основе. Элемент 2.

Чертеж границ зон планируемого размещения линейных объектов, подлежащих реконструкции в связи с изменением их местоположения



Документация по планировке территории для создания и эксплуатации сети автомобильных дорог общего пользования регионального значения Московской области «Солнцево – Бутово – Видное – Каширское шоссе – Молоково – Лыткарино – Томилино – Красково – Железнодорожный» на платной основе. Элемент 2.

Чертеж границ зон планируемого размещения линейных объектов, подлежащих реконструкции в связи с изменением их местоположения



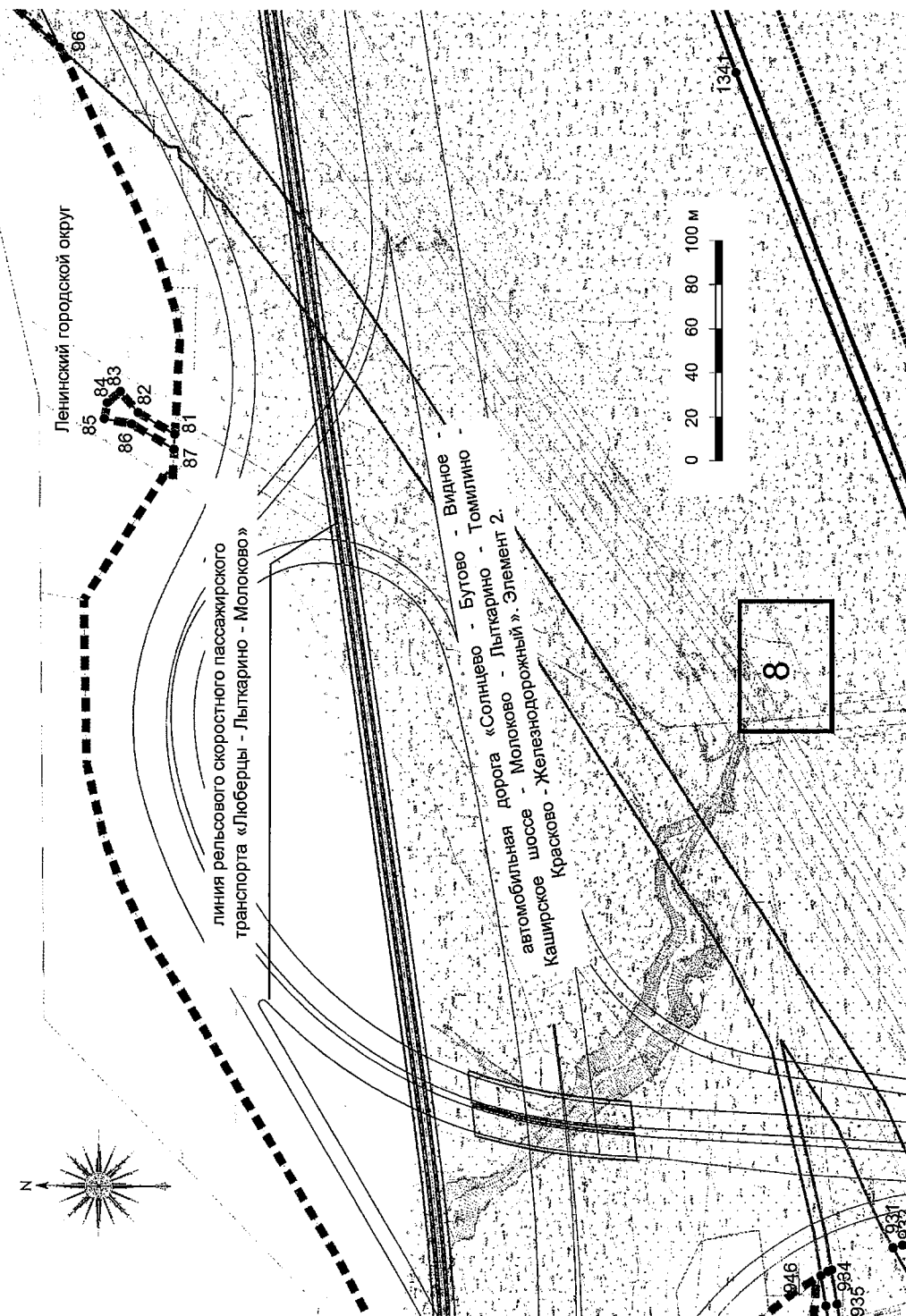
Документация по планировке территории для создания и эксплуатации сети автомобильных дорог общего пользования регионального значения Московской области «Солнцево – Бутово – Видное – Каширское шоссе – Молоково – Лыткарино – Томилино – Красково – Железнодорожный» на платной основе. Элемент 2.

Чертеж границ зон планируемого размещения линейных объектов, подлежащих реконструкции в связи с изменением их местоположения



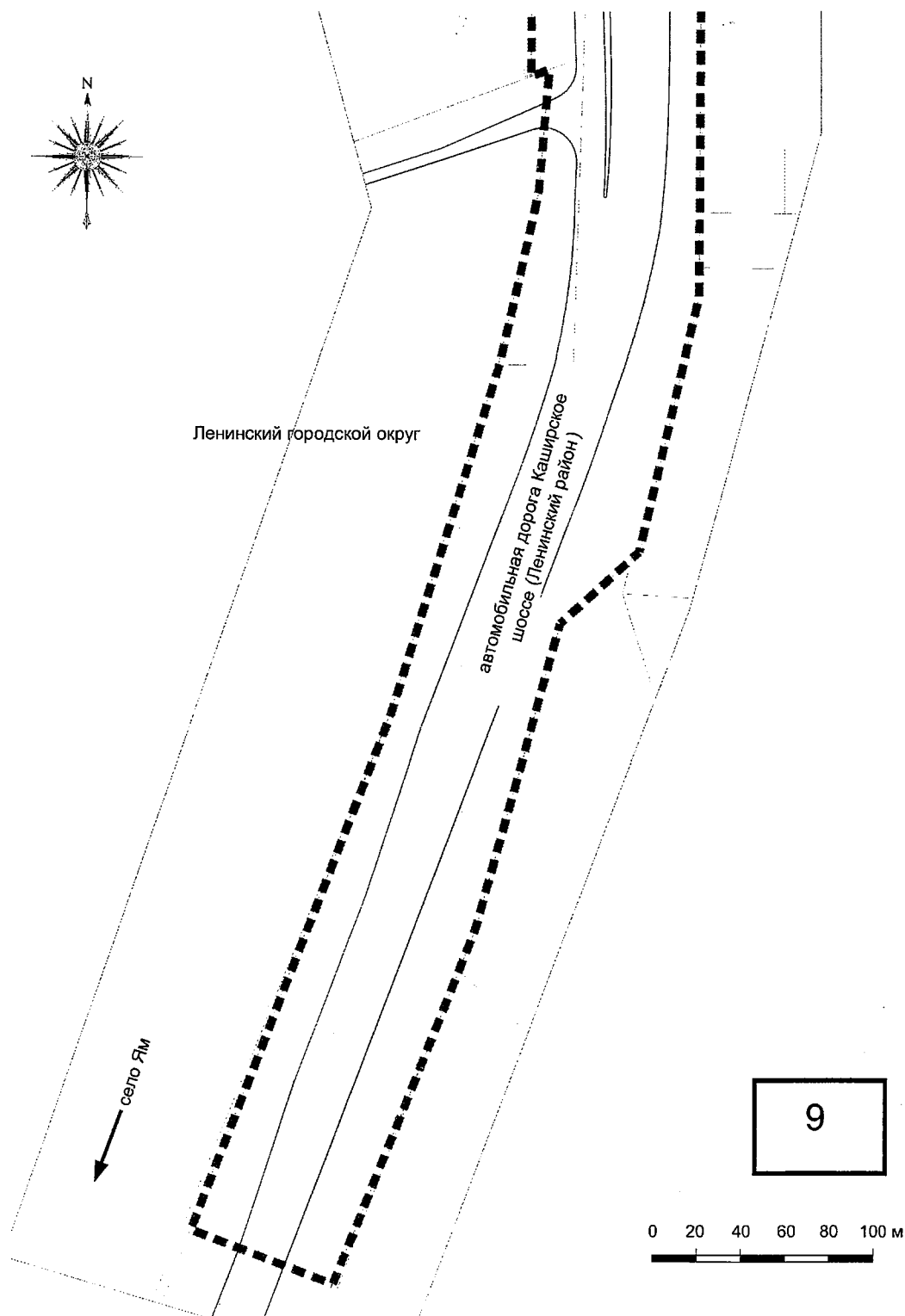
Документация по планировке территории для создания и эксплуатации сети автомобильных дорог общего пользования регионального значения Московской области «Солнцево – Видное – Бутово – Каширское шоссе – Молоково – Лыткарино – Томилино – Красково – Железнодорожный» на платной основе. Элемент 2.

Чертеж границ зон планируемого размещения линейных объектов, подлежащих реконструкции в связи с изменением их местоположения



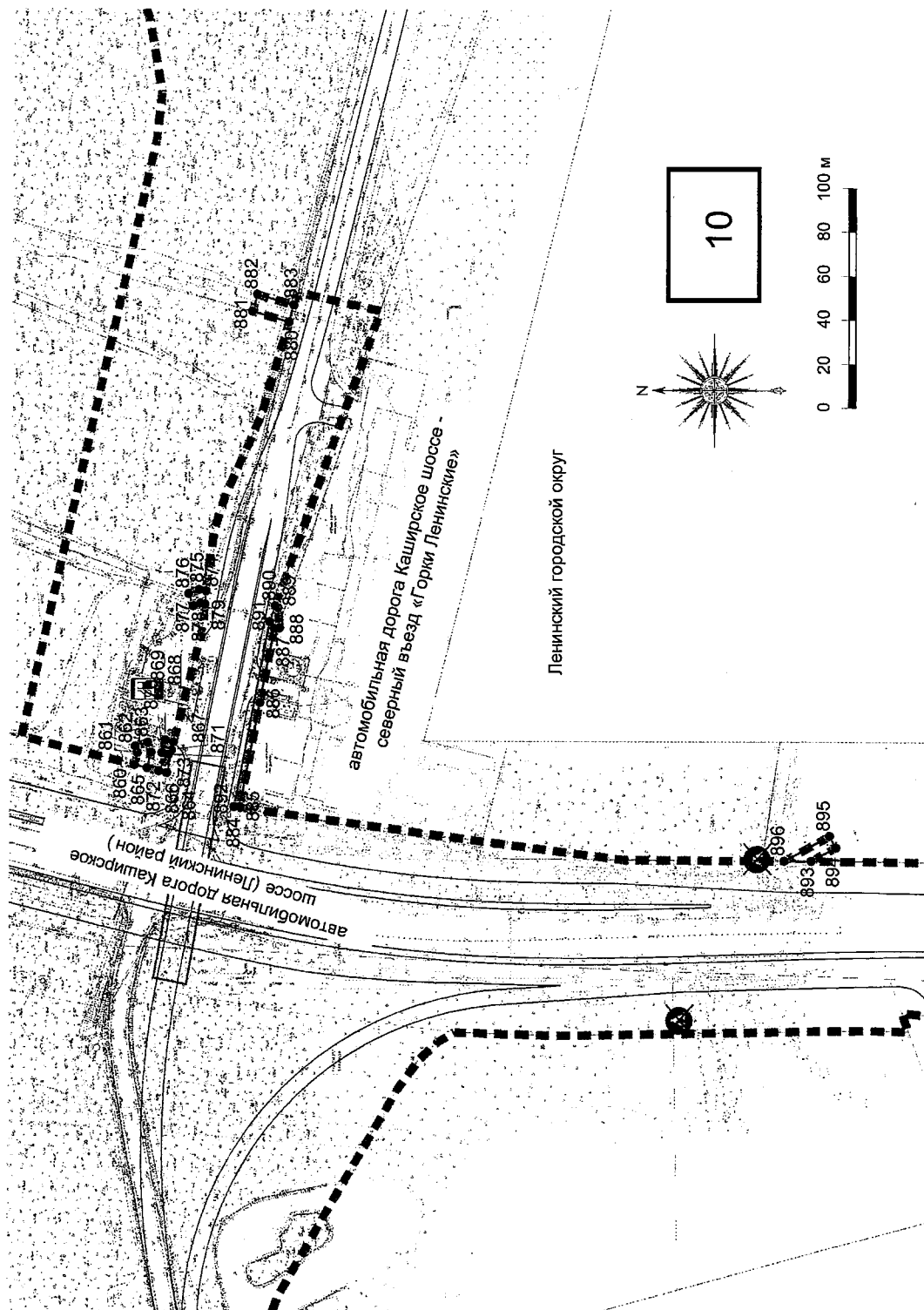
Документация по планировке территории для создания и эксплуатации сети автомобильных дорог общего пользования регионального значения Московской области «Солнцево – Бутово – Видное – Каширское шоссе – Молоково – Лыткарино – Томилино – Красково – Железнодорожный» на платной основе. Элемент 2.

Чертеж границ зон планируемого размещения линейных объектов, подлежащих реконструкции в связи с изменением их местоположения



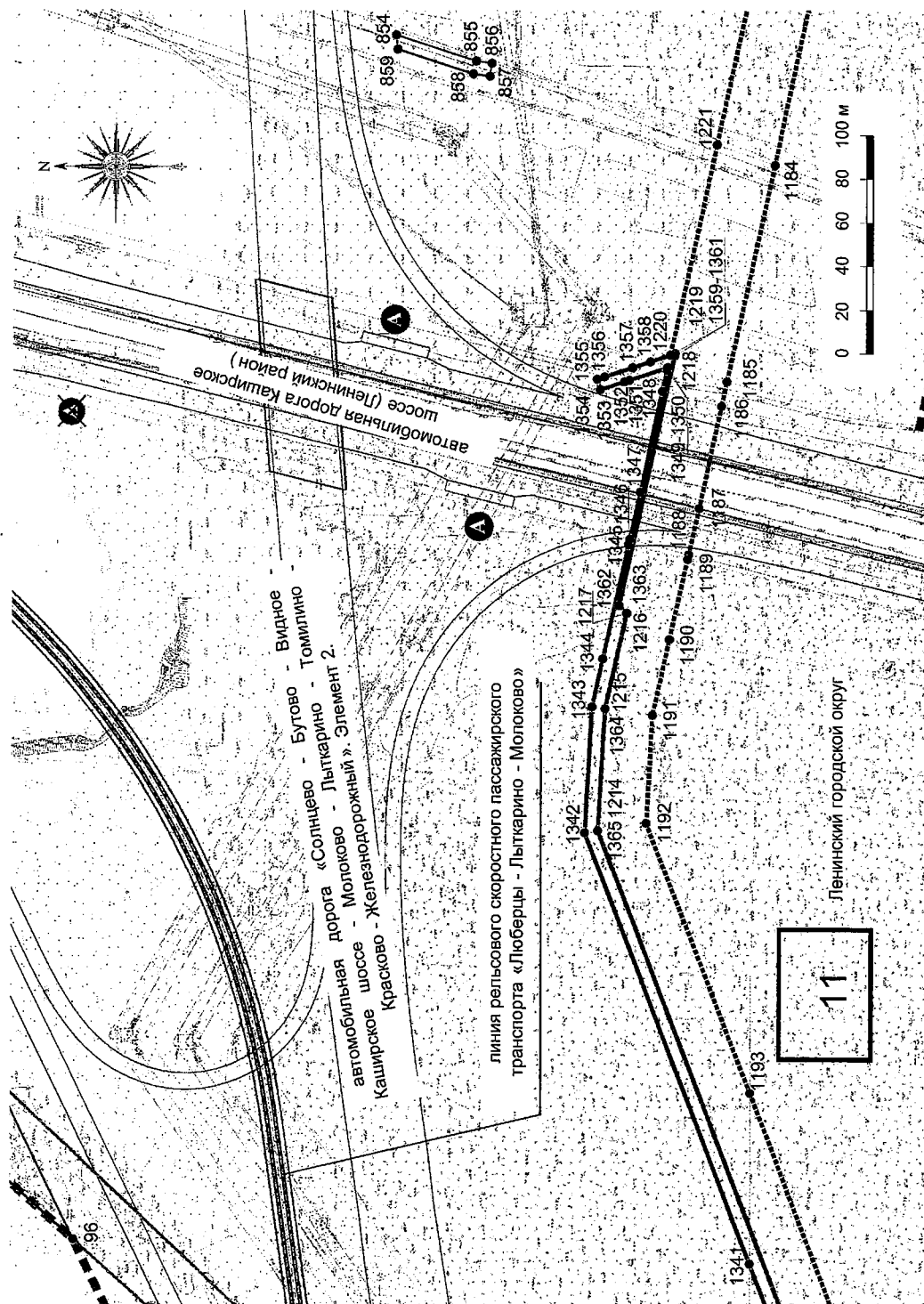
Документация по планировке территории для создания и эксплуатации сети автомобильных дорог общего пользования регионального значения Московской области «Бутово – Видное – Каширское шоссе – Молоково – Лыткарино – Томилино – Красково – Железнодорожный» на платной основе. Элемент 2.

Чертеж границ зон планируемого размещения линейных объектов, подлежащих реконструкции в связи с изменением их местоположения



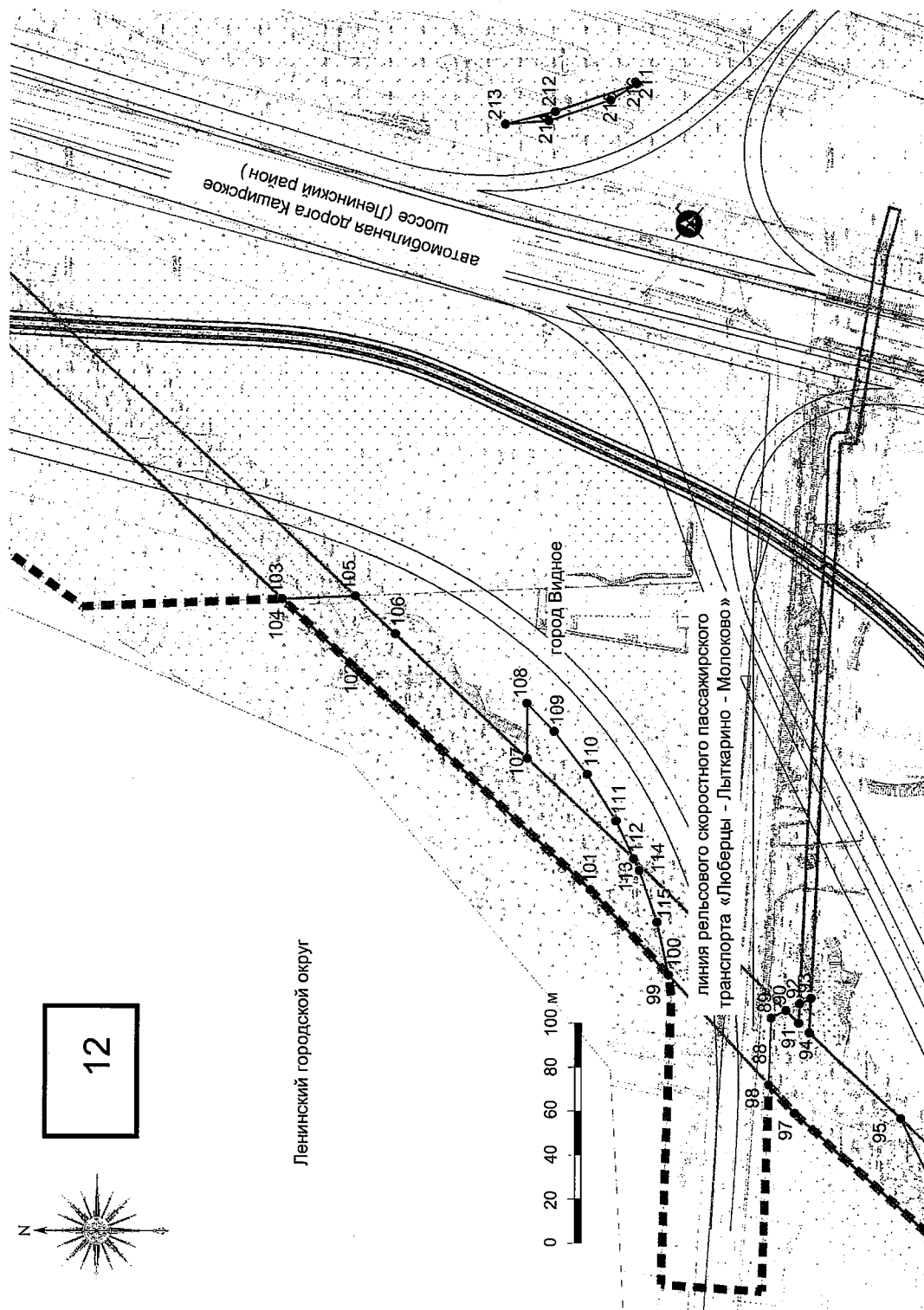
Документация по планировке территории для создания и эксплуатации сети автомобильных дорог общего пользования регионального значения Московской области «Солнцево – Видное – Бутово – Каширское шоссе – Молоково – Лыткарино – Томилино – Красково – Железнодорожный» на платной основе. Элемент 2.

Чертеж границ зон планируемого размещения линейных объектов, подлежащих реконструкции в связи с изменением их местоположения



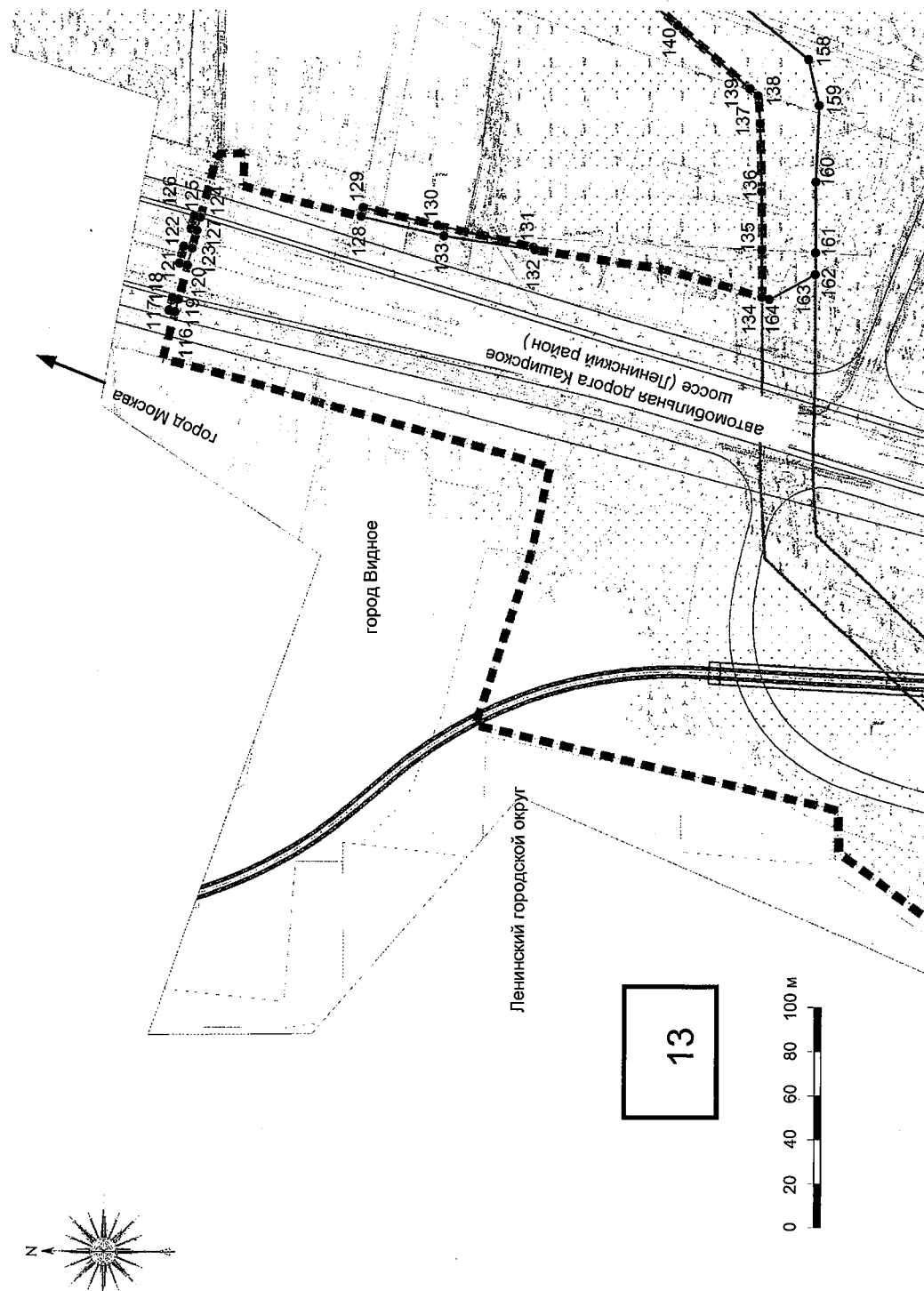
Документация по планировке территории для создания и эксплуатации сети автомобильных дорог общего пользования регионального значения Московской области «Солнцево – Бутово – Видное – Каширское шоссе – Молоково – Лыткарино – Томилино – Красково – Железнодорожный» на платной основе. Элемент 2.

Чертеж границ зон планируемого размещения линейных объектов, подлежащих реконструкции в связи с изменением их местоположения



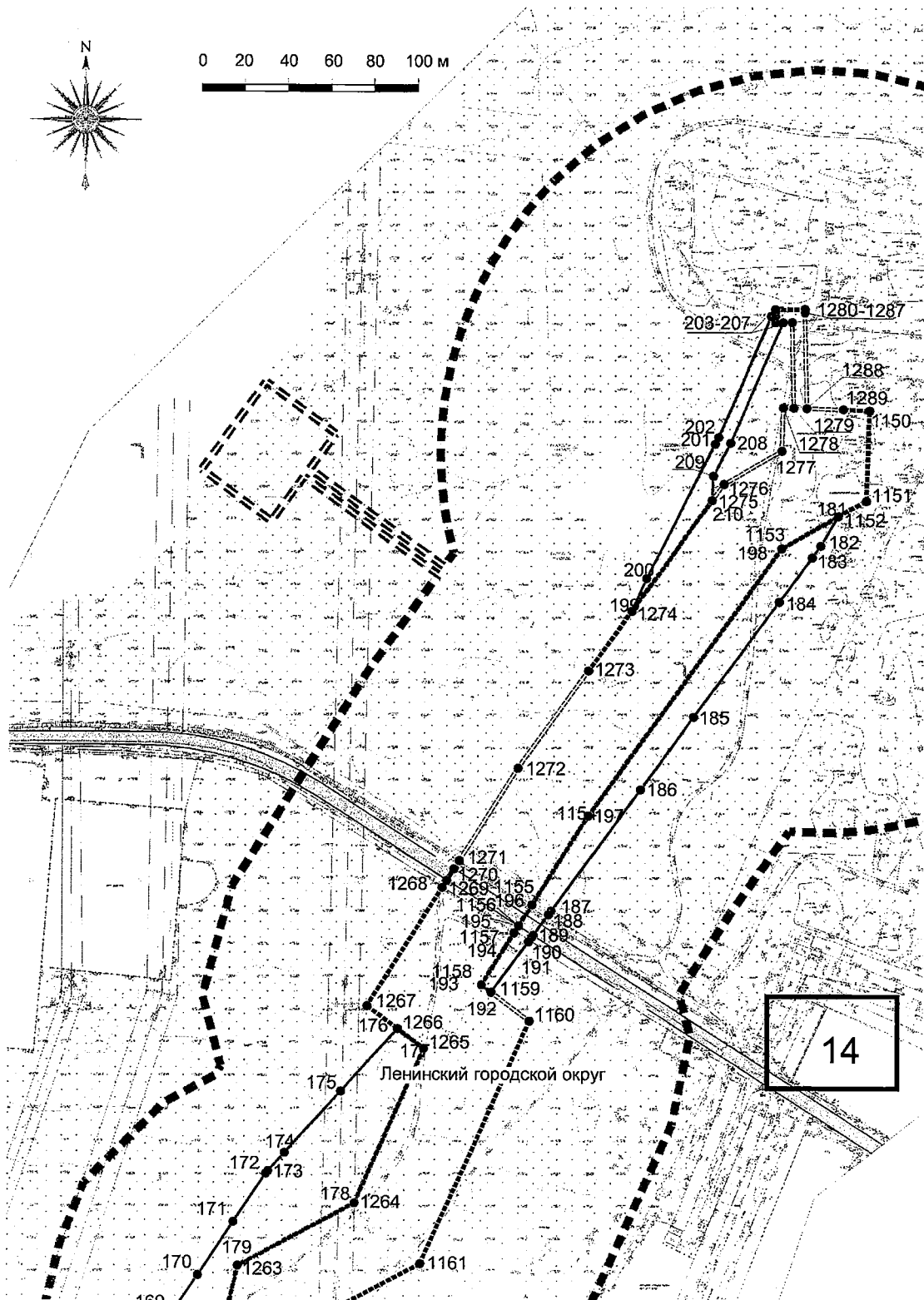
Документация по планировке территории для создания и эксплуатации сети автомобильных дорог общего пользования регионального значения Московской области «Солнцево – Бутово – Видное – Каширское шоссе – Молоково – Лыткарино – Томилино – Красково – Железнодорожный» на платной основе. Элемент 2.

Чертеж границ зон планируемого размещения линейных объектов, подлежащих реконструкции в связи с изменением их местоположения



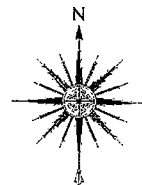
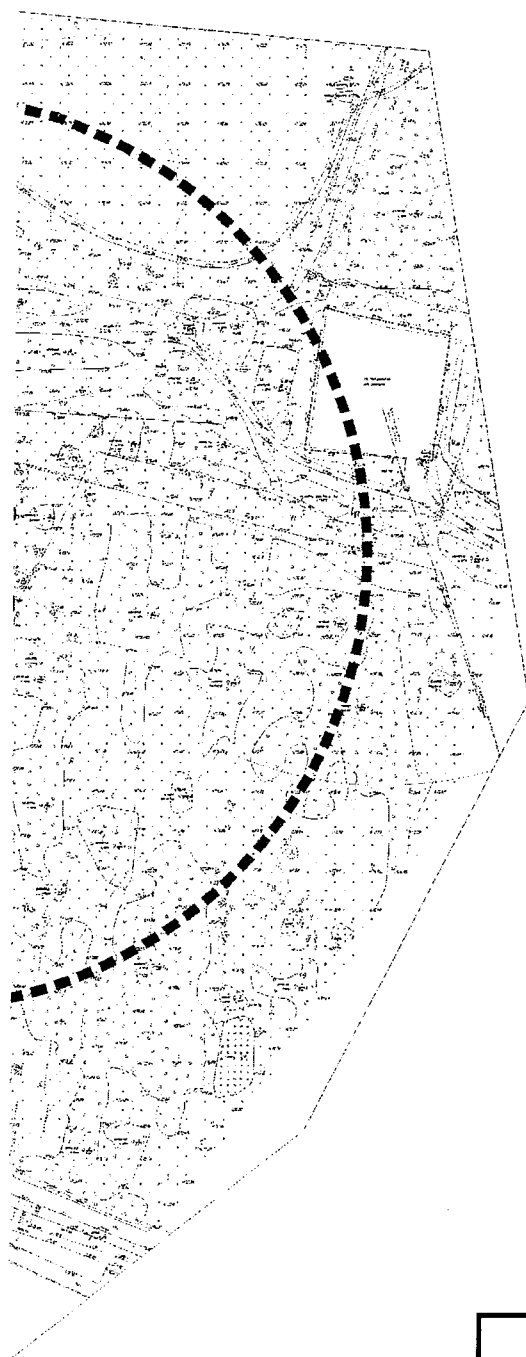
Документация по планировке территории для создания и эксплуатации сети автомобильных дорог общего пользования регионального значения Московской области «Солнцево – Бутово – Видное – Каширское шоссе – Молоково – Лыткарино – Томилино – Красково – Железнодорожный» на платной основе. Элемент 2.

Чертеж границ зон планируемого размещения линейных объектов, подлежащих реконструкции в связи с изменением их местоположения



Документация по планировке территории для создания и эксплуатации сети автомобильных дорог общего пользования регионального значения Московской области «Солнцево – Бутово – Видное – Каширское шоссе – Молоково – Лыткарино – Томилино – Красково – Железнодорожный» на платной основе. Элемент 2.

Чертеж границ зон планируемого размещения линейных объектов, подлежащих реконструкции в связи с изменением их местоположения



14.1

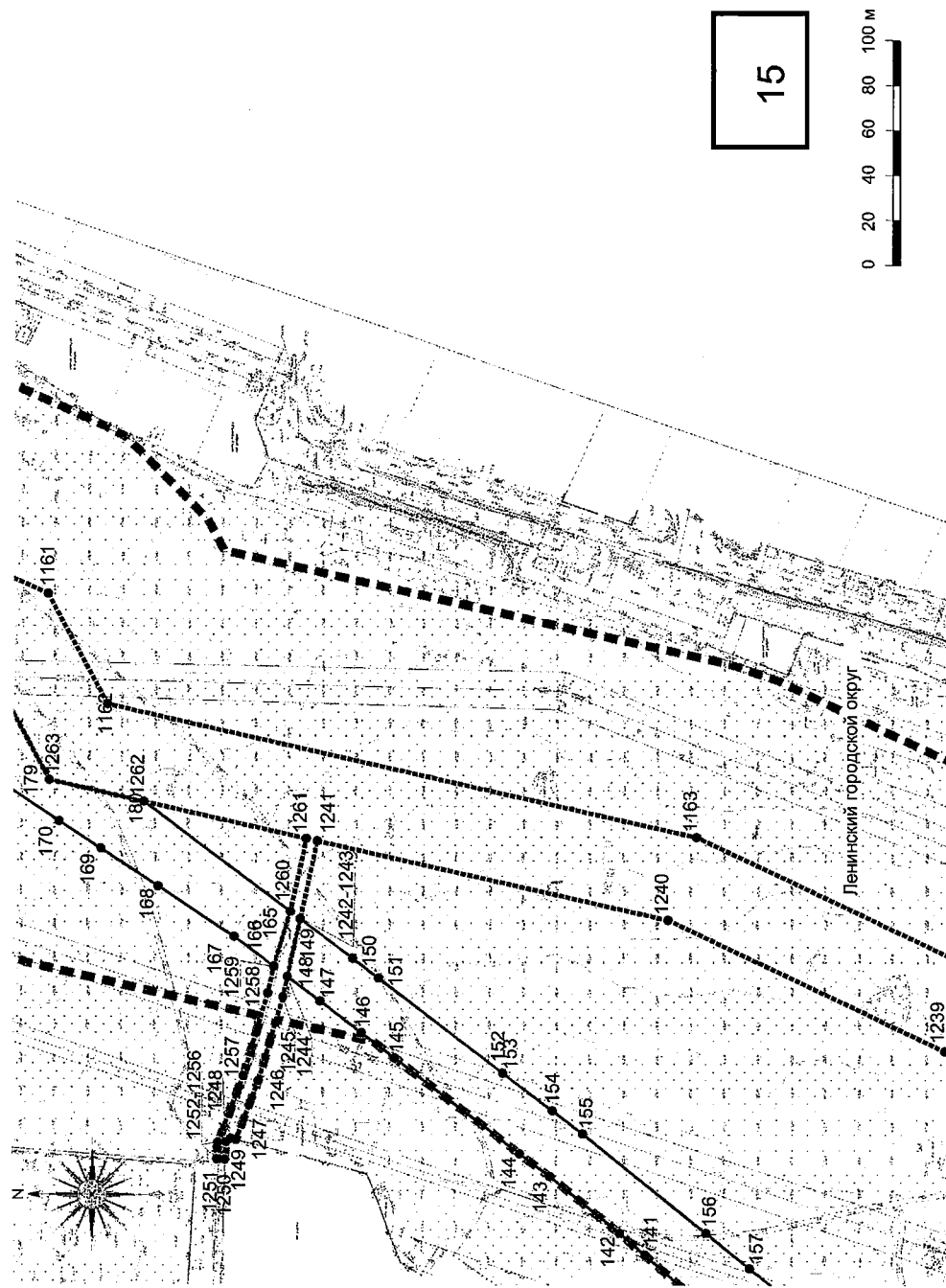
Ленинский
городской округ

0 20 40 60 80 100 м



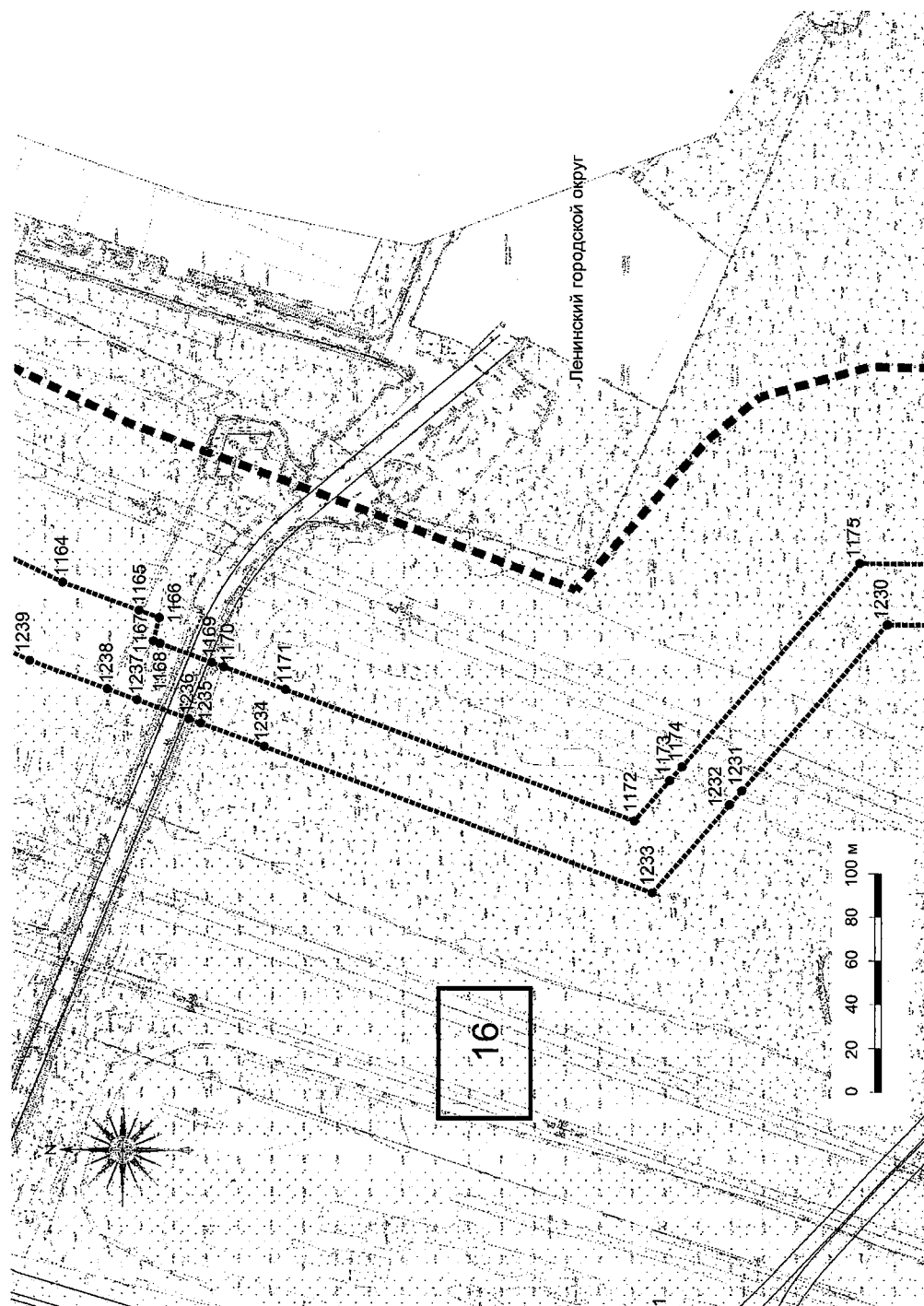
Документация по планировке территории для создания и эксплуатации сети автомобильных дорог общего пользования регионального значения Московской области «Бутovo – Видное – Каширское шоссе – Молоково – Лыткарино – Томилино – Красково – Железнодорожный» на платной основе. Элемент 2.

Чертеж границ зон планируемого размещения линейных объектов, подлежащих реконструкции в связи с изменением их местоположения



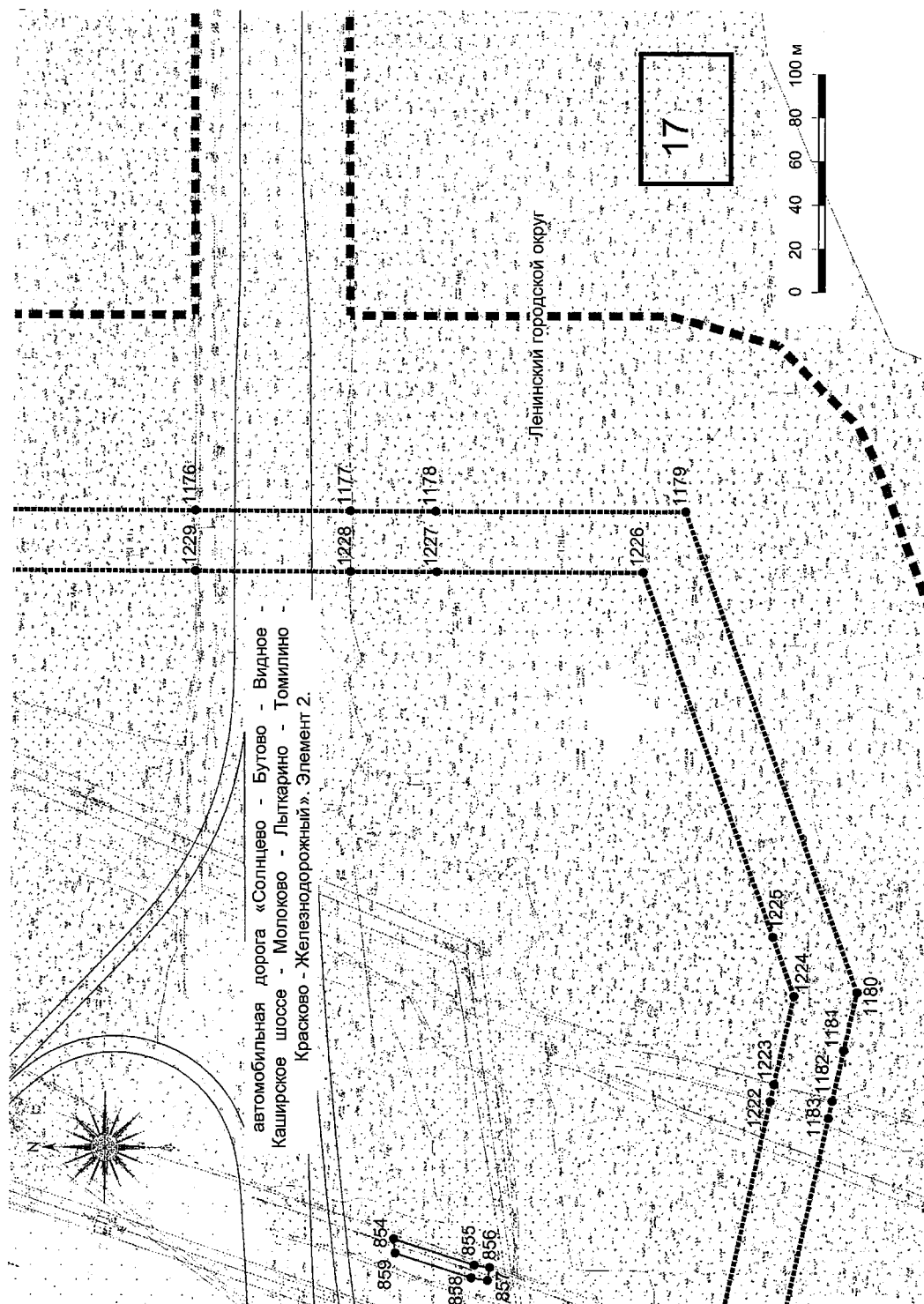
Документация по планировке территории для создания и эксплуатации сети автомобильных дорог общего пользования регионального значения Московской области «Солино – Видное – Каширское шоссе – Молоково – Лыткарино – Томилино – Красково – Железнодорожный» на платной основе. Элемент 2.

Чертеж границ зон планируемого размещения линейных объектов, подлежащих реконструкции в связи с изменением их местоположения



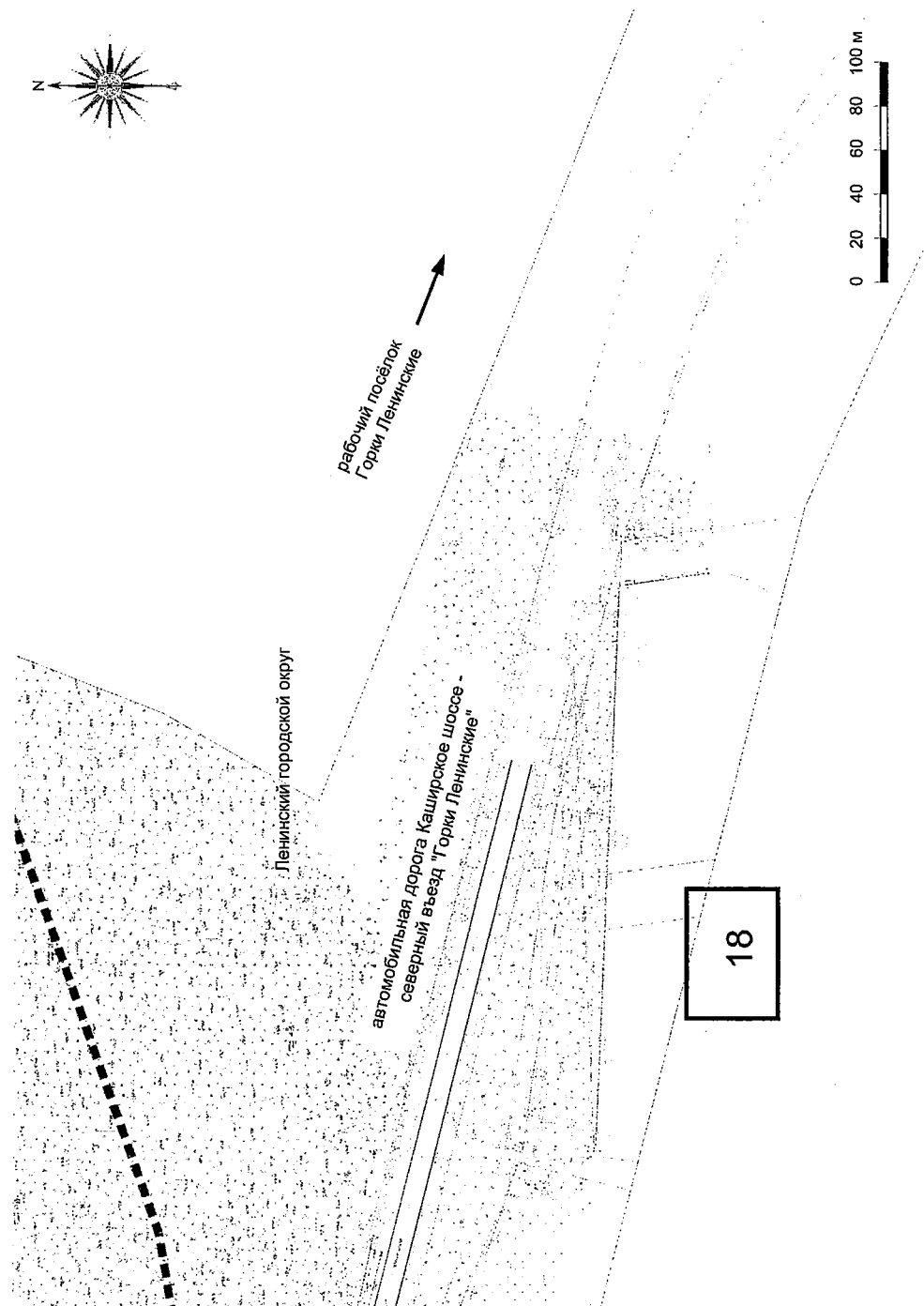
Документация по планировке территории для создания и эксплуатации сети автомобильных дорог общего пользования регионального значения Московской области «Солнцево – Бутово – Видное – Каширское шоссе – Молоково – Лыткарино – Томилино – Красново – Железнодорожный» на платной основе. Элемент 2.

Чертеж границ зон планируемого размещения линейных объектов, подлежащих реконструкции в связи с изменением их местоположения



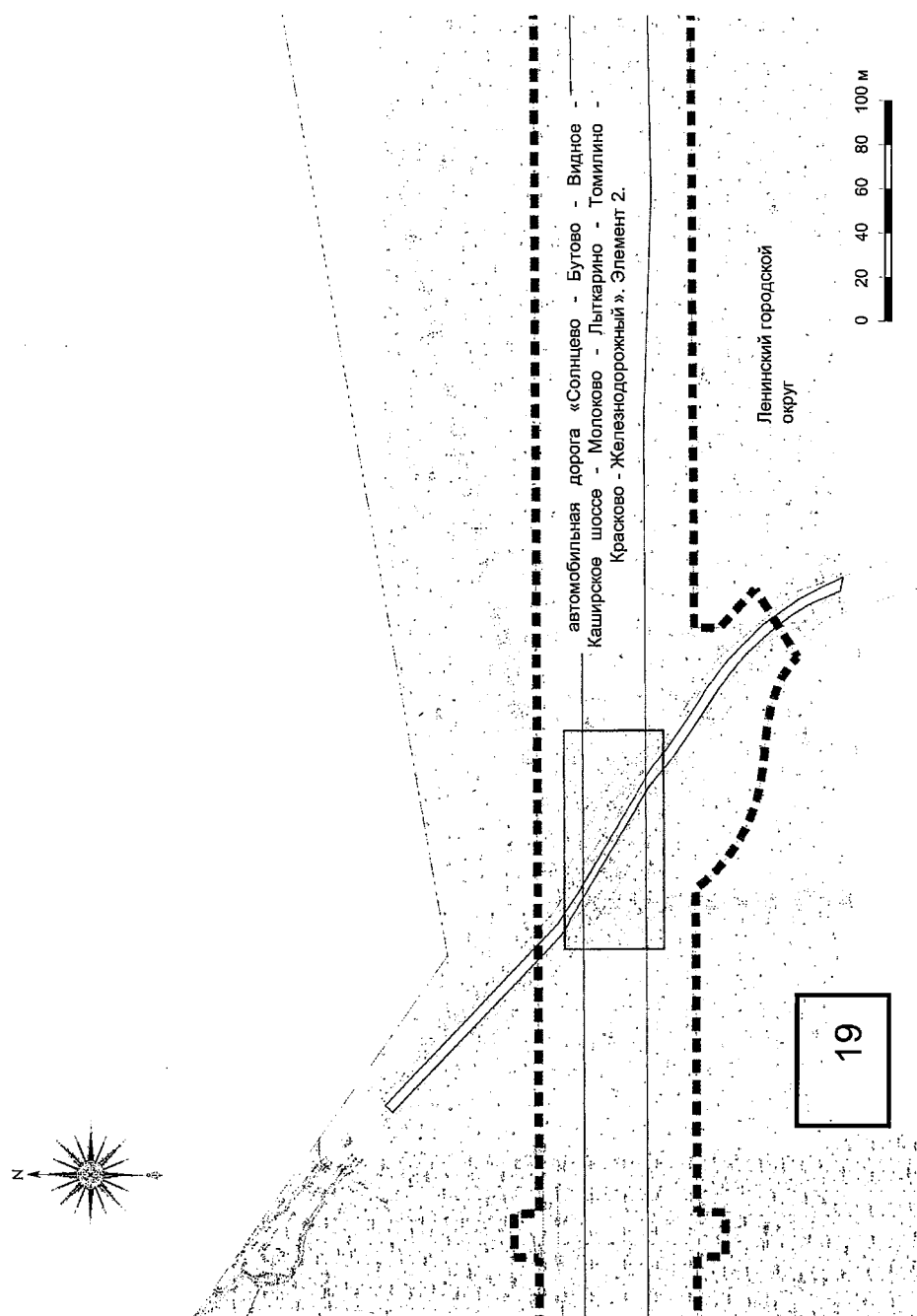
Документация по планировке территории для создания и эксплуатации сети автомобильных дорог общего пользования регионального значения Московской области «Солнцево – Бутово – Видное – Каширское шоссе – Молоково – Лыткарино – Томилино – Красково – Железнодорожный» на платной основе. Элемент 2.

Чертеж границ зон планируемого размещения линейных объектов, подлежащих реконструкции в связи с изменением их местоположения



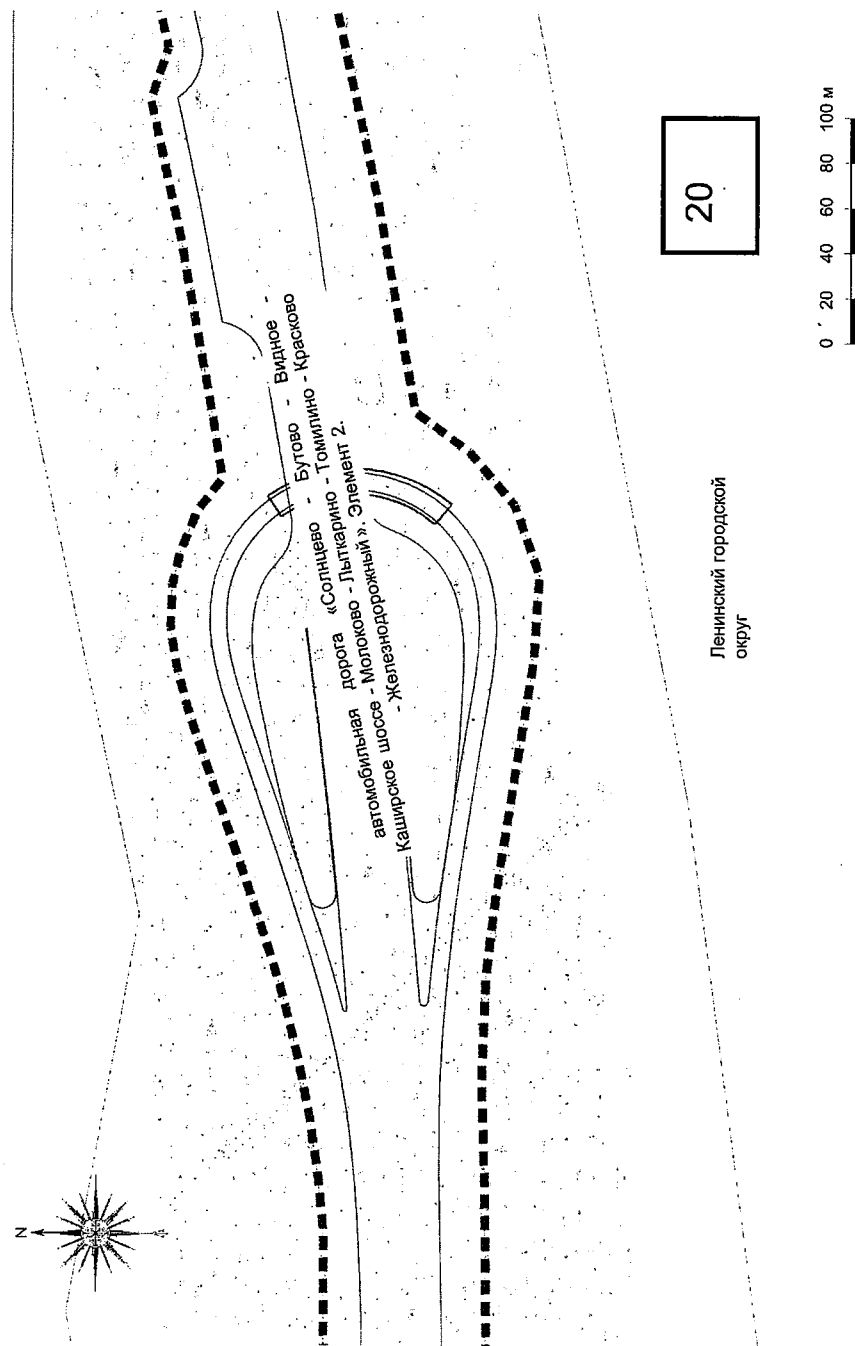
Документация по планировке территории для создания и эксплуатации сети автомобильных дорог общего пользования регионального значения Московской области «Солнцево – Бутово – Видное – Каширское шоссе – Молоково – Лыткарино – Троицкое – Красногорск – Железнодорожный» на платной основе. Элемент 2.

Чертеж границ зон планируемого размещения линейных объектов, подлежащих реконструкции в связи с изменением их местоположения



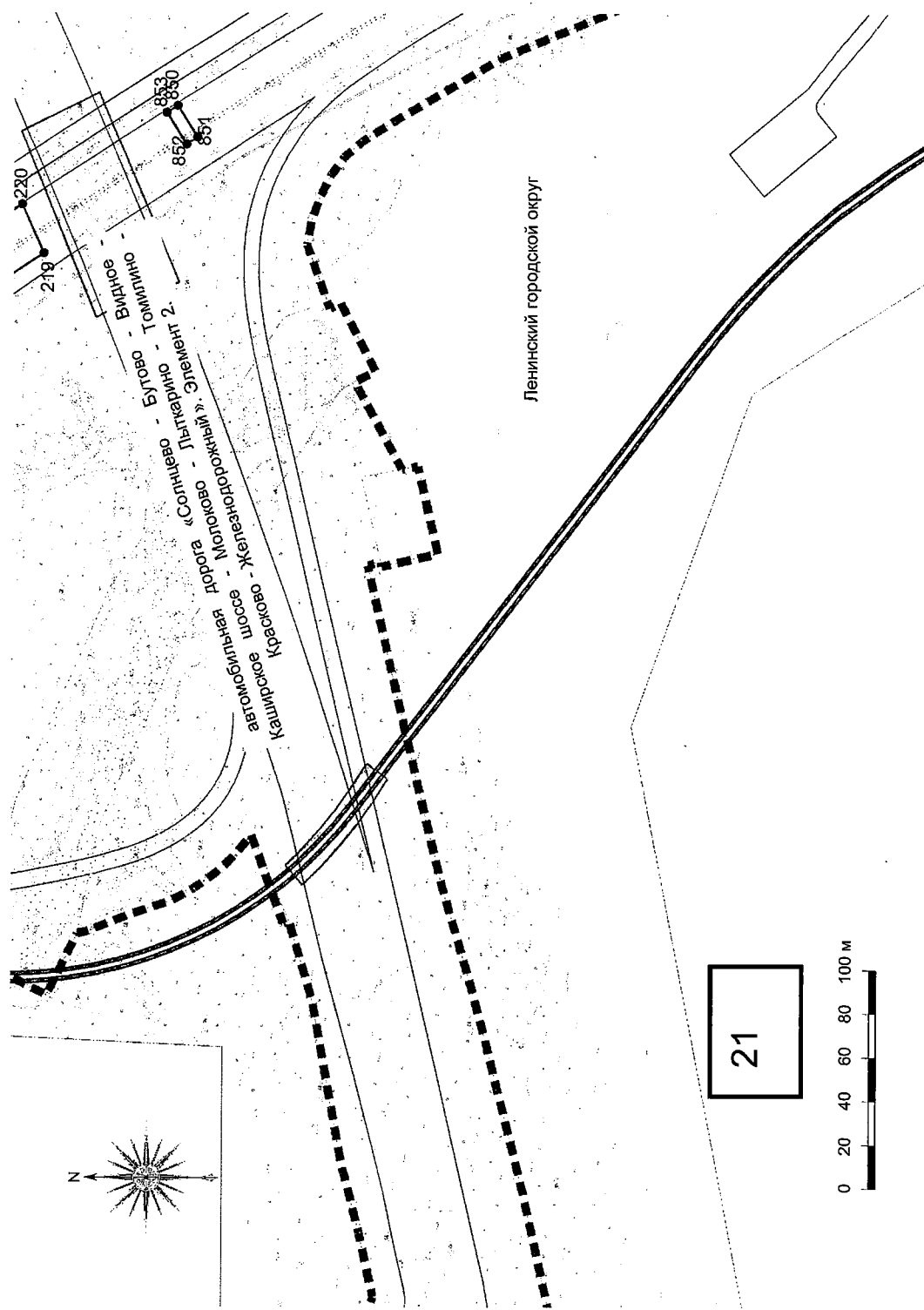
Документация по планировке территории для создания и эксплуатации сети автомобильных дорог общего пользования регионального значения Московской области «Солнцево – Видное – Бутово – Каширское шоссе – Молоково – Лыткарино – Томилино – Красково – Железнодорожный» на платной основе. Элемент 2.

Чертеж границ зон планируемого размещения линейных объектов, подлежащих реконструкции в связи с изменением их местоположения



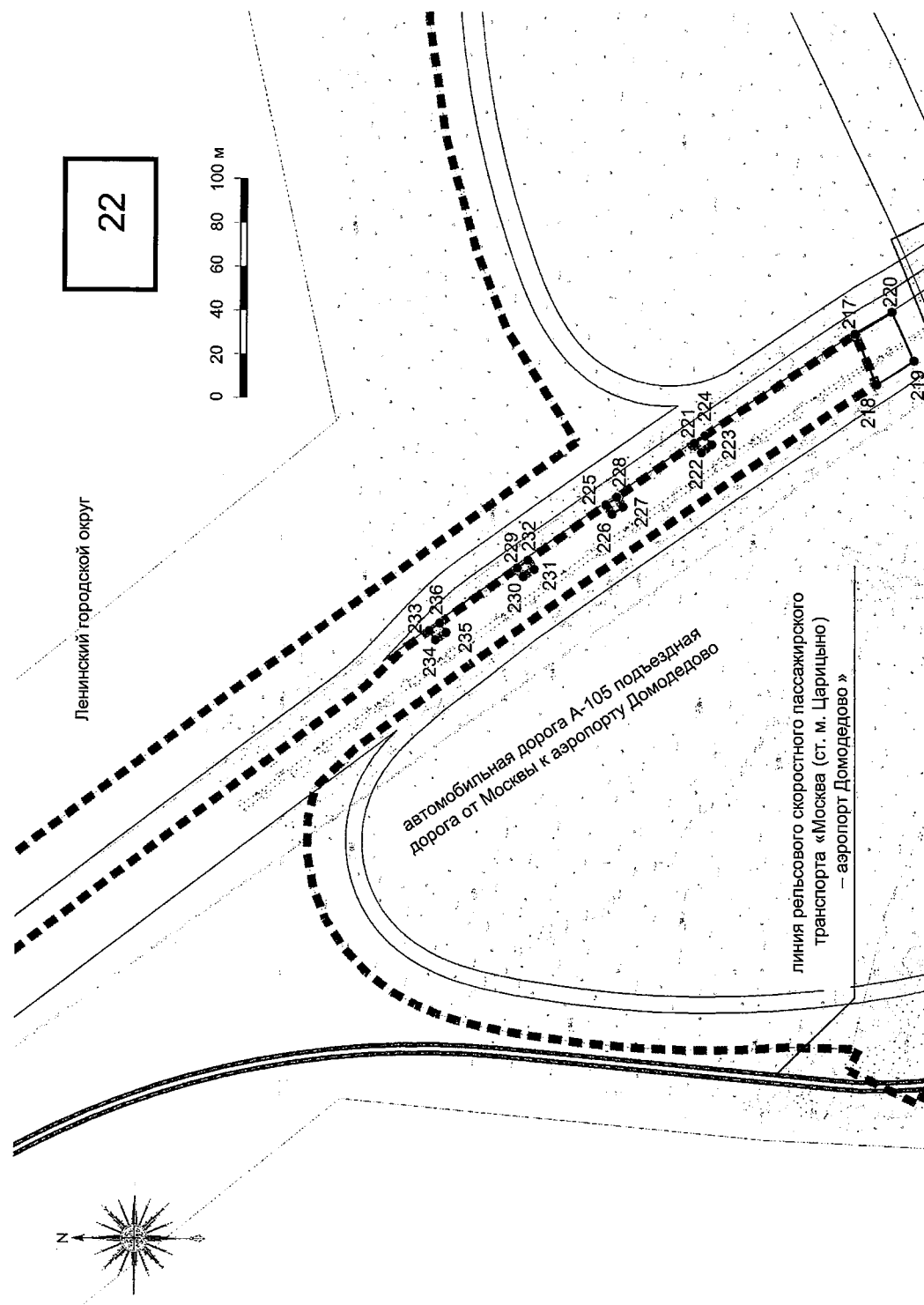
Документация по планировке территории для создания и эксплуатации сети автомобильных дорог общего пользования регионального значения Московской области «Солнцево – Бутovo – Видное – Каширское шоссе – Молоково – Лыткарино – Томилино – Красково – Железнодорожный» на платной основе. Элемент 2.

Чертеж границ зон планируемого размещения линейных объектов, подлежащих реконструкции в связи с изменением их местоположения



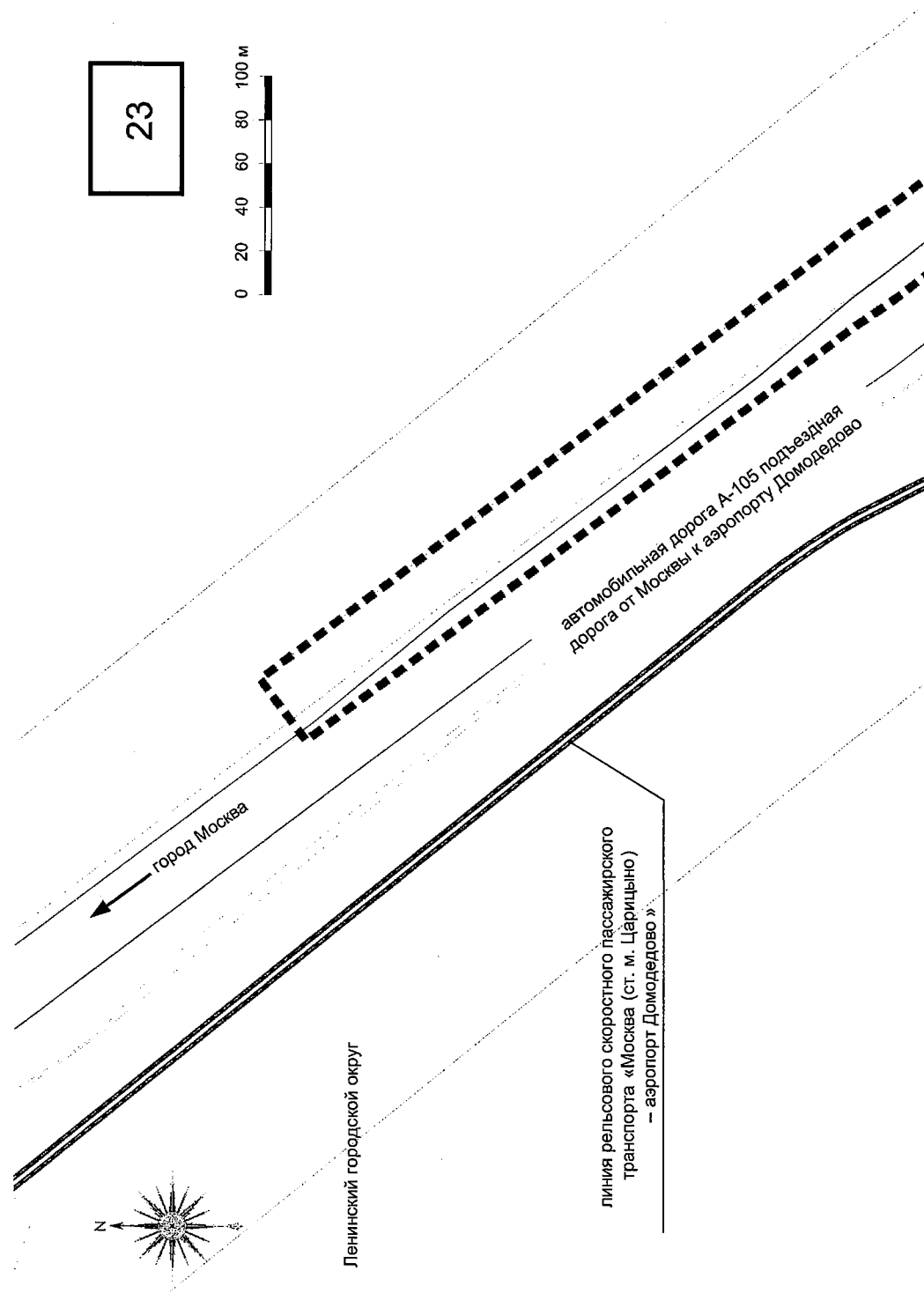
Документация по планировке территории для создания и эксплуатации сети автомобильных дорог общего пользования регионального значения Московской области «Солнцево – Видное – Бутово – Видное – Каширское шоссе – Молоково – Лыткарино – Томилино – Красково – Железнодорожный» на платной основе. Элемент 2.

Чертеж границ зон планируемого размещения линейных объектов, подлежащих реконструкции в связи с изменением их местоположения



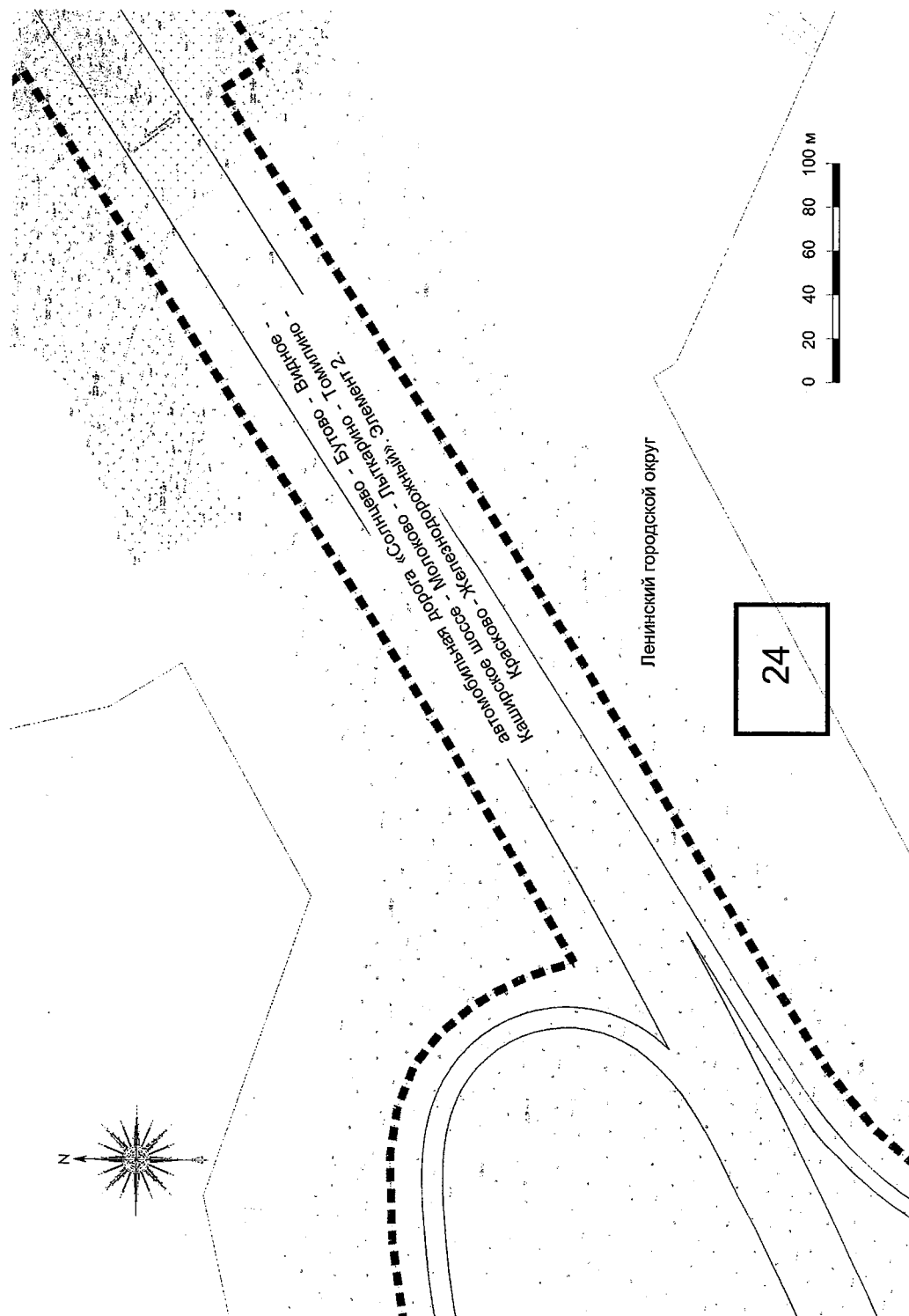
Документация по планировке территории для создания и эксплуатации сети автомобильных дорог общего пользования регионального значения Московской области «Солнцево – Бутово – Видное – Каширское шоссе – Молоково – Лыткарино – Томилино – Красково – Железнодорожный» на платной основе. Элемент 2.

Чертеж границ зон планируемого размещения линейных объектов, подлежащих реконструкции в связи с изменением их местоположения



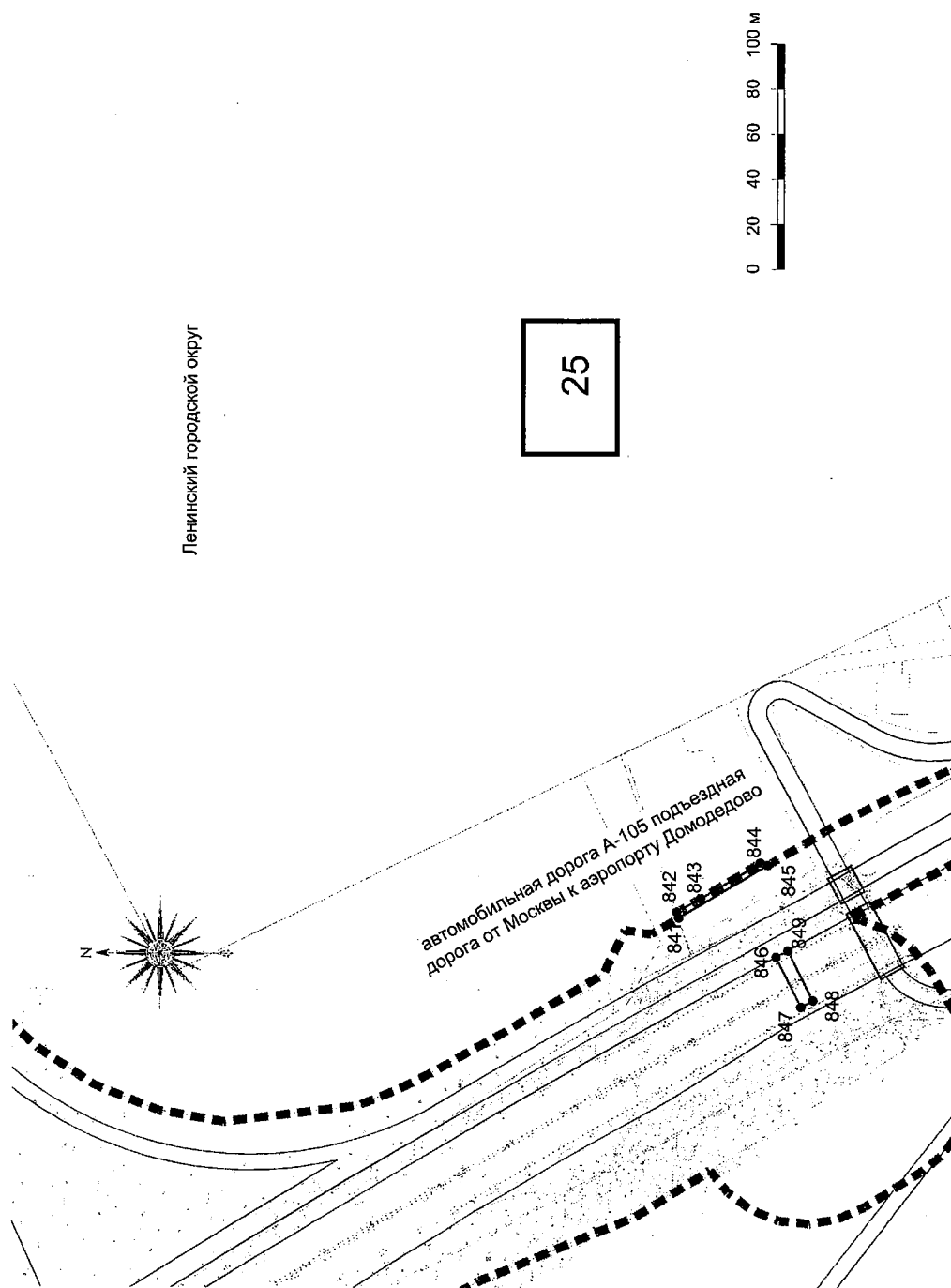
Документация по планировке территории для создания и эксплуатации сети автомобильных дорог общего пользования регионального значения Московской области «Солнцево – Видное – Каширское шоссе – Молоково – Лыткарино – Томилино – Красково – Железнодорожный» на платной основе. Элемент 2.

Чертеж границ зон планируемого размещения линейных объектов, подлежащих реконструкции в связи с изменением их местоположения



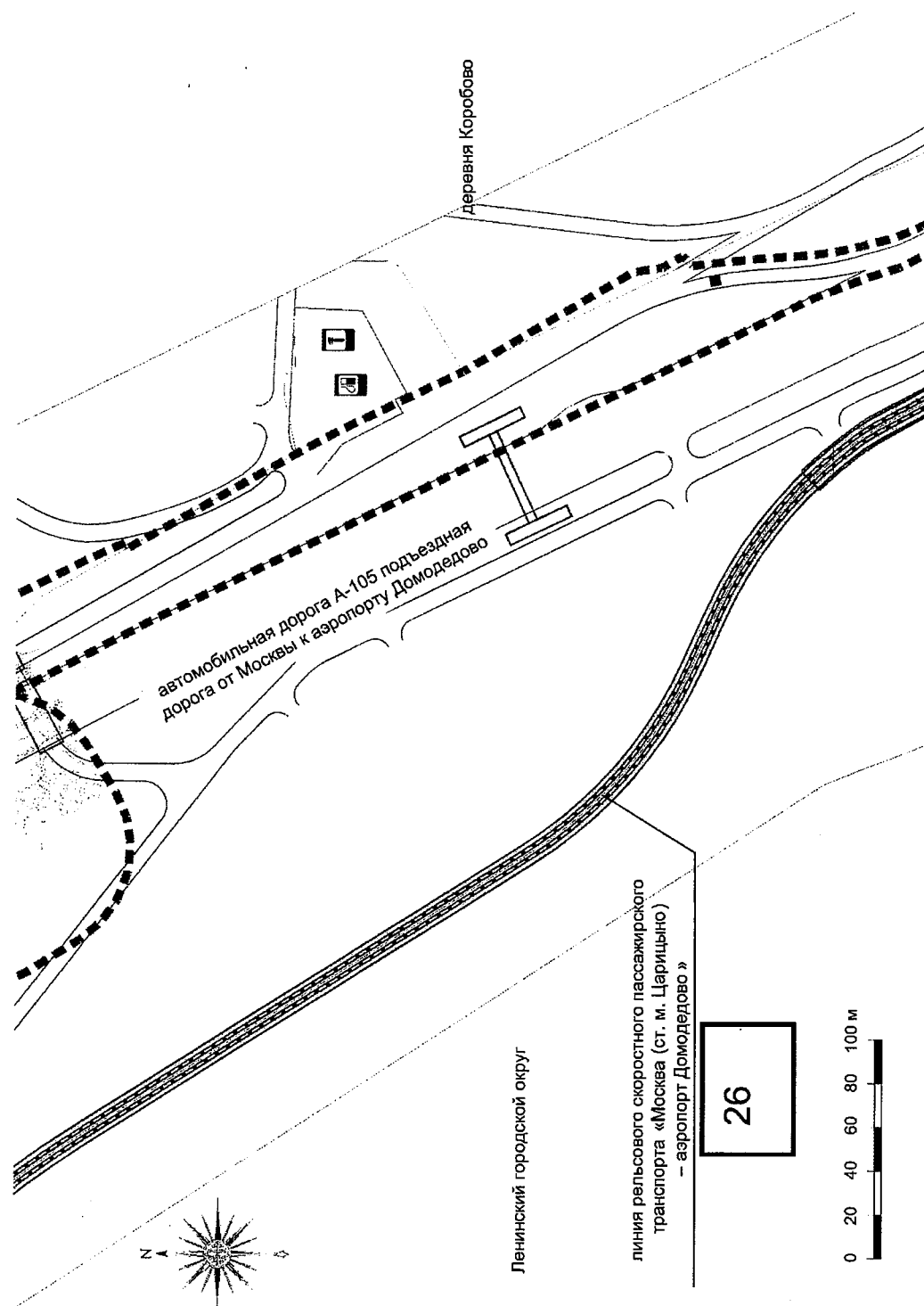
Документация по планировке территории для создания и эксплуатации сети автомобильных дорог общего пользования регионального значения Московской области «Солнцево – Бутово – Видное – Каширское шоссе – Молоково – Лыткарино – Томилино – Красково – Железнодорожный» на платной основе. Элемент 2.

Чертеж границ зон планируемого размещения линейных объектов, подлежащих реконструкции в связи с изменением их местоположения



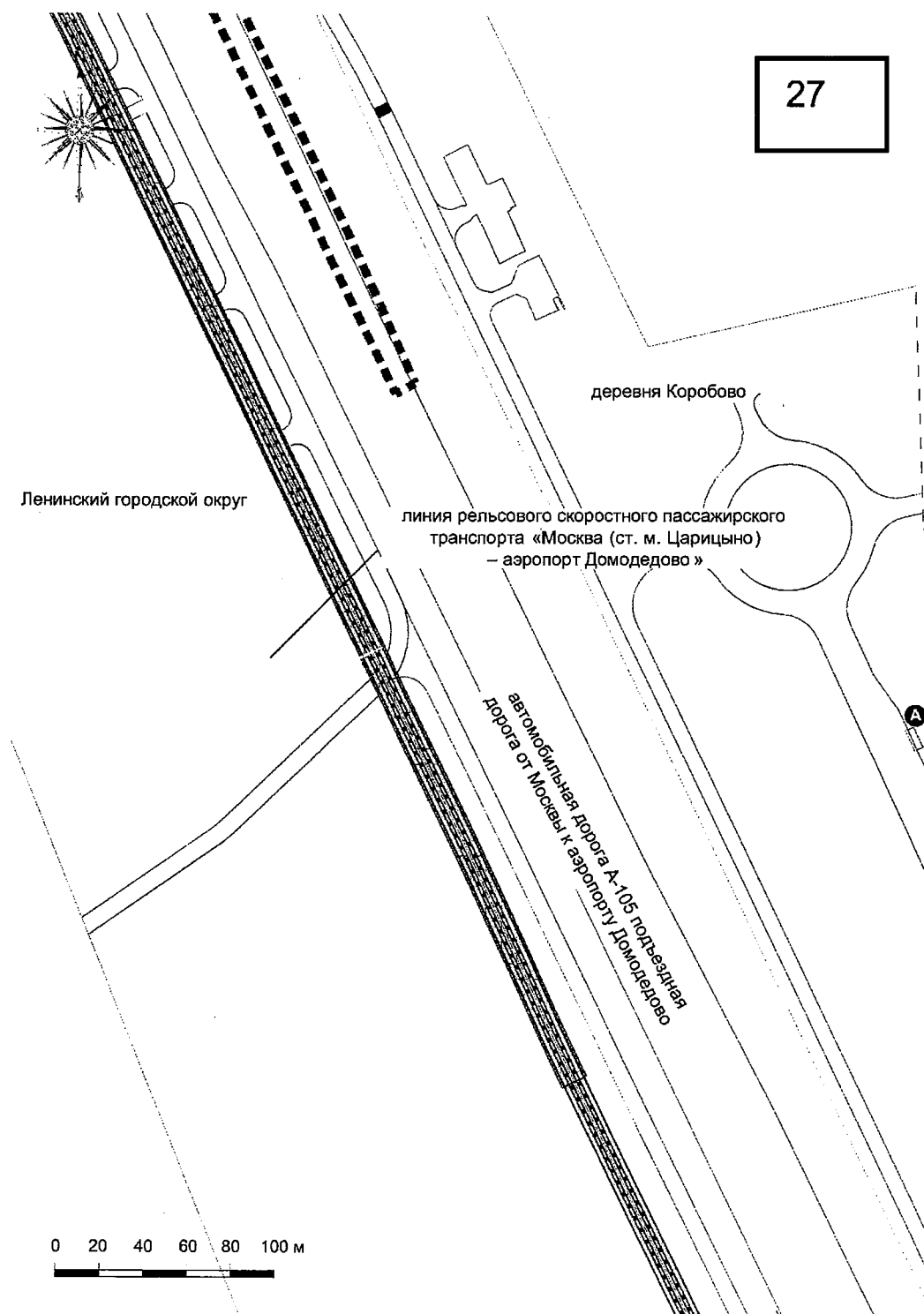
Документация по планировке территории для создания и эксплуатации сети автомобильных дорог общего пользования регионального значения Московской области «Солнцево – Бутово – Видное – Каширское шоссе – Молоково – Лыткарино – Томилино – Красково – Железнодорожный» на платной основе. Элемент 2.

Чертеж границ зон планируемого размещения линейных объектов, подлежащих реконструкции в связи с изменением их местоположения



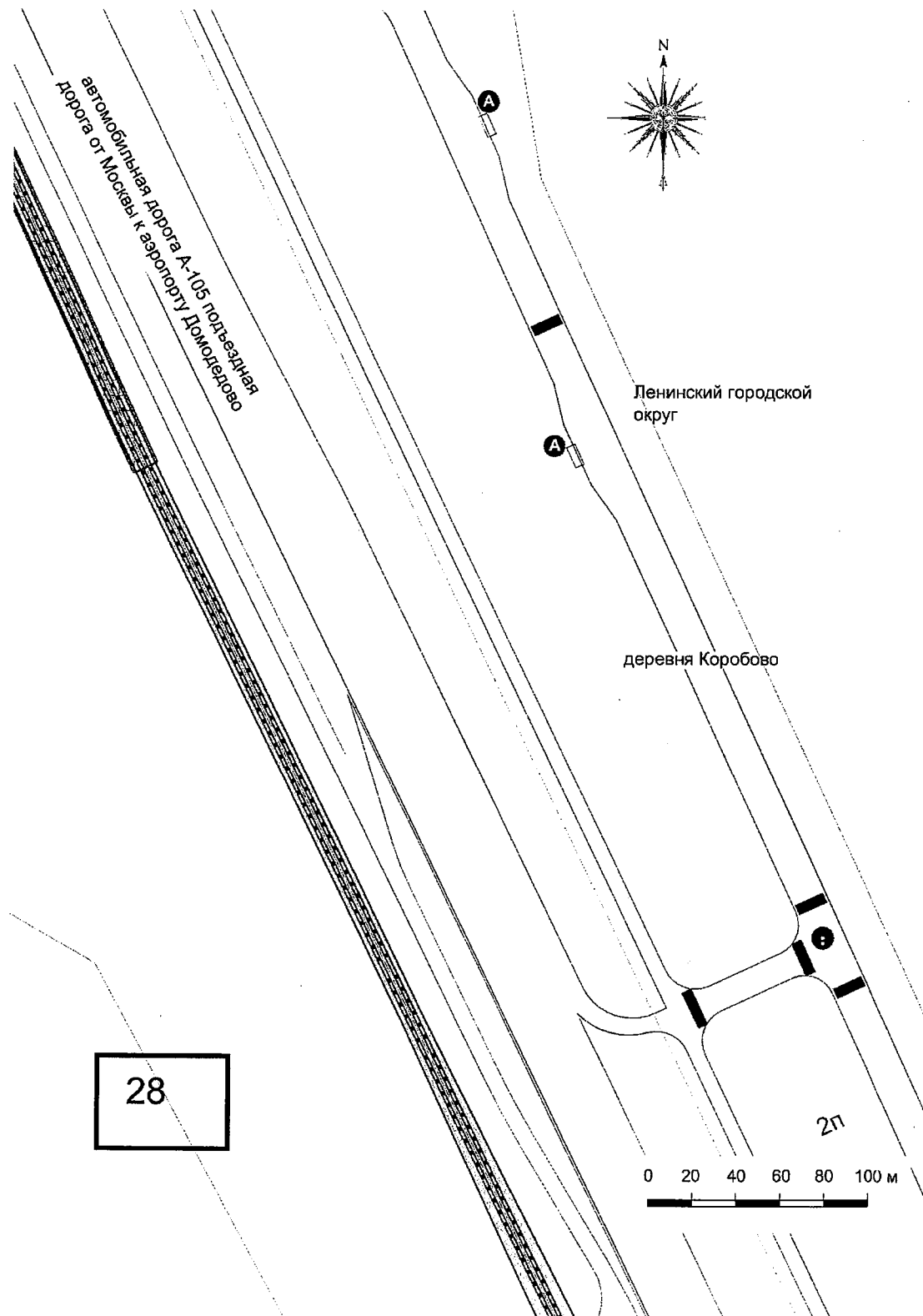
Документация по планировке территории для создания и эксплуатации сети автомобильных дорог общего пользования регионального значения Московской области «Солнцево – Бутово – Видное – Каширское шоссе – Молоково – Лыткарино – Томилино – Красково – Железнодорожный» на платной основе. Элемент 2.

Чертеж границ зон планируемого размещения линейных объектов, подлежащих реконструкции в связи с изменением их местоположения



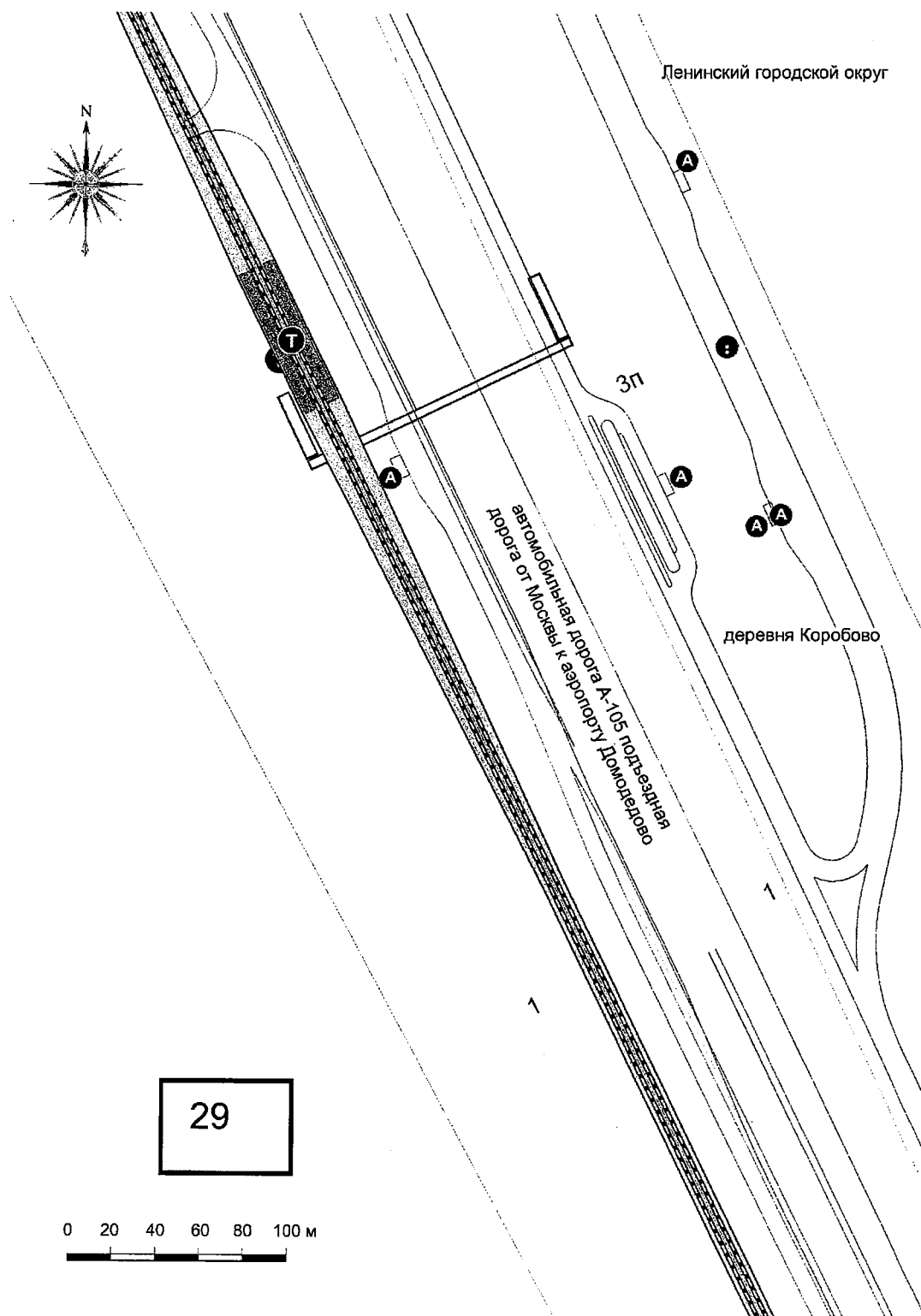
Документация по планировке территории для создания и эксплуатации сети автомобильных дорог общего пользования регионального значения Московской области «Солнцево – Бутово – Видное – Каширское шоссе – Молоково – Лыткарино – Томилино – Красково – Железнодорожный» на платной основе. Элемент 2.

Чертеж границ зон планируемого размещения линейных объектов, подлежащих реконструкции в связи с изменением их местоположения



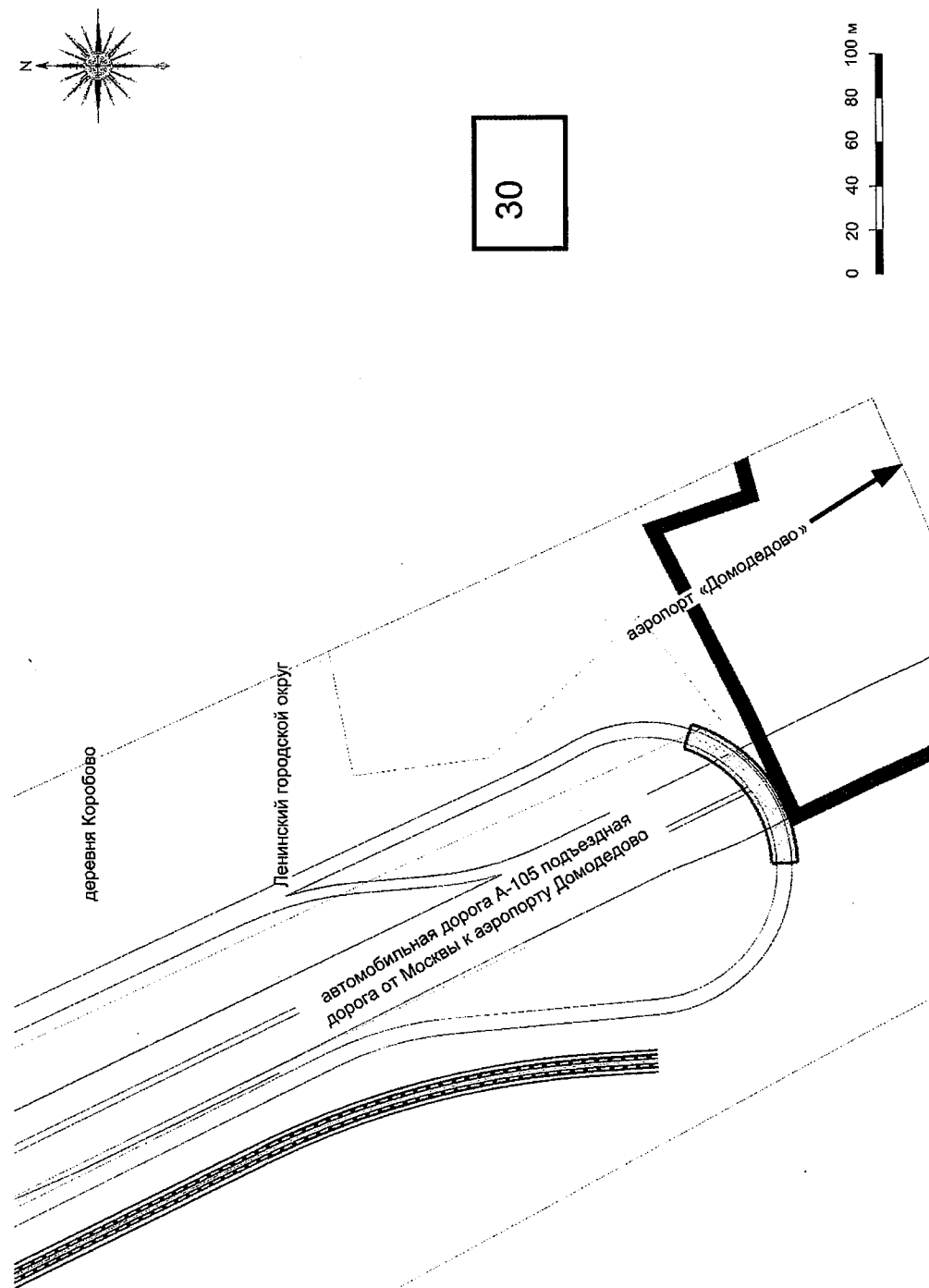
Документация по планировке территории для создания и эксплуатации сети автомобильных дорог общего пользования регионального значения Московской области «Солнцево – Бутово – Видное – Каширское шоссе – Молоково – Лыткарино – Томилино – Красково – Железнодорожный» на платной основе. Элемент 2.

Чертеж границ зон планируемого размещения линейных объектов, подлежащих реконструкции в связи с изменением их местоположения



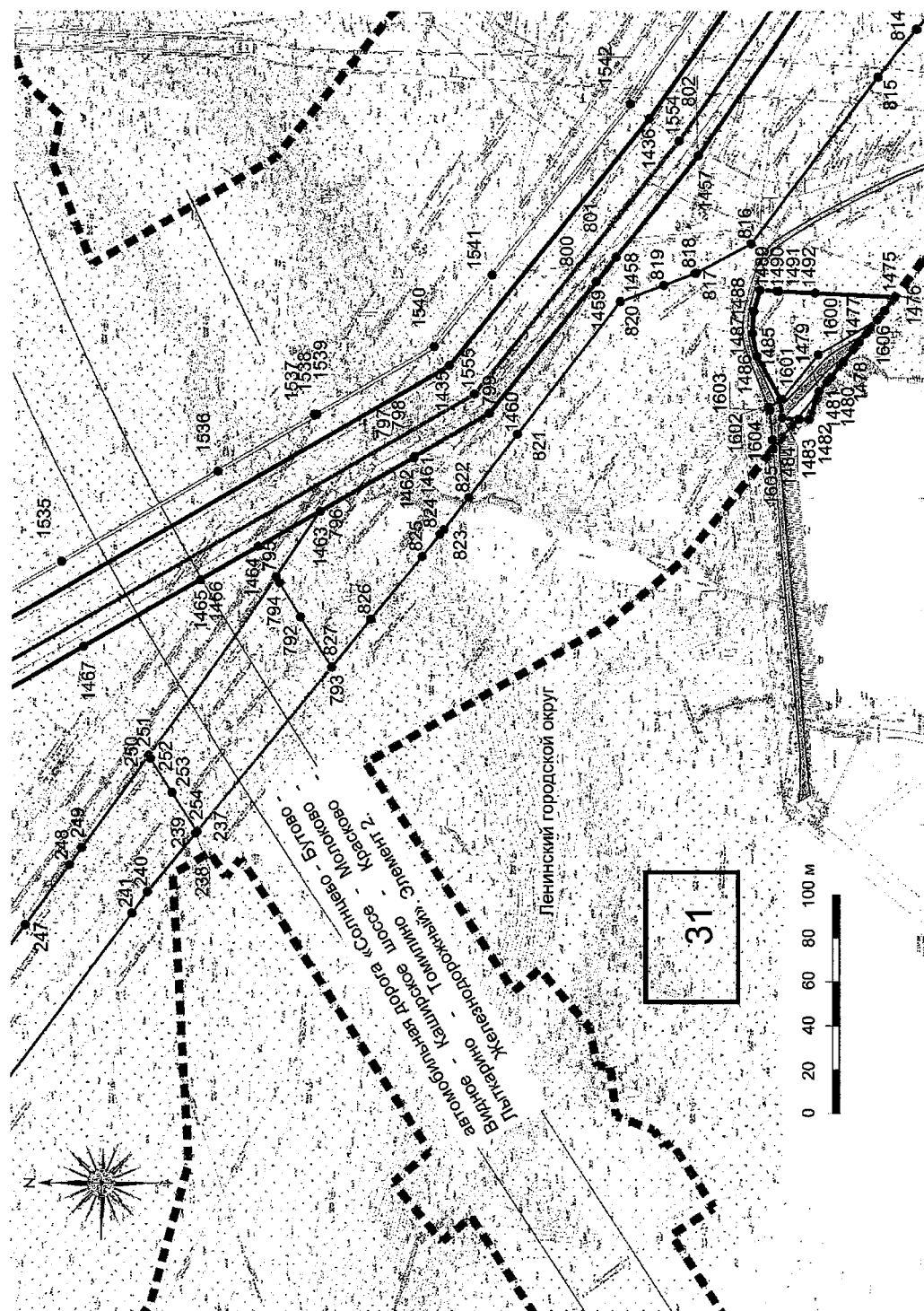
Документация по планировке территории для создания и эксплуатации сети автомобильных дорог общего пользования регионального значения Московской области «Солнцево – Бутово – Видное – Каширское шоссе – Молоково – Лыткарино – Томилино – Красково – Железнодорожный» на платной основе. Элемент 2.

Чертеж границ зон планируемого размещения линейных объектов, подлежащих реконструкции в связи с изменением их местоположения



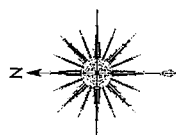
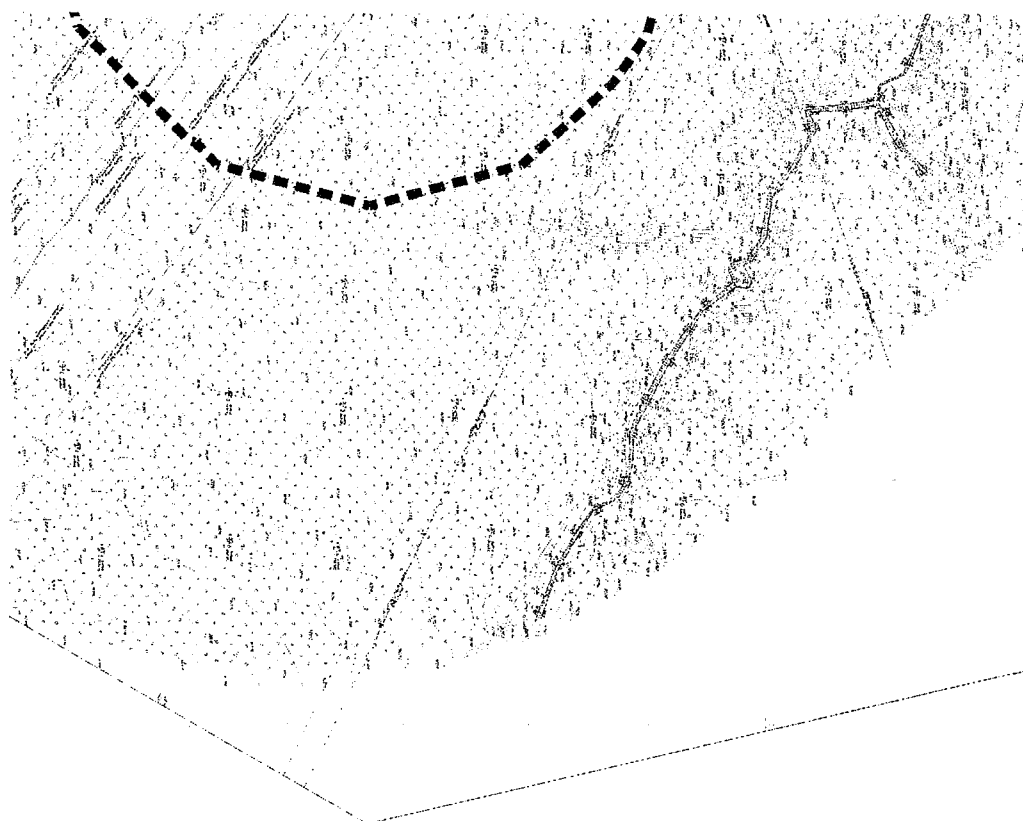
Документация по планировке территории для создания и эксплуатации сети автомобильных дорог общего пользования регионального значения Московской области «Бутово – Видное – Каширское шоссе – Молоково – Лыткарино – Томилино – Красково – Железнодорожный» на платной основе. Элемент 2.

Чертеж границ зон планируемого размещения линейных объектов, подлежащих реконструкции в связи с изменением их местоположения



Документация по планировке территории для создания и эксплуатации сети автомобильных дорог общего пользования регионального значения Московской области «Солнцево – Бутово – Видное – Каширское шоссе – Молоково – Лыткарино – Томилино – Красково – Железнодорожный» на платной основе. Элемент 2.

Чертеж границ зон планируемого размещения линейных объектов, подлежащих реконструкции в связи с изменением их местоположения



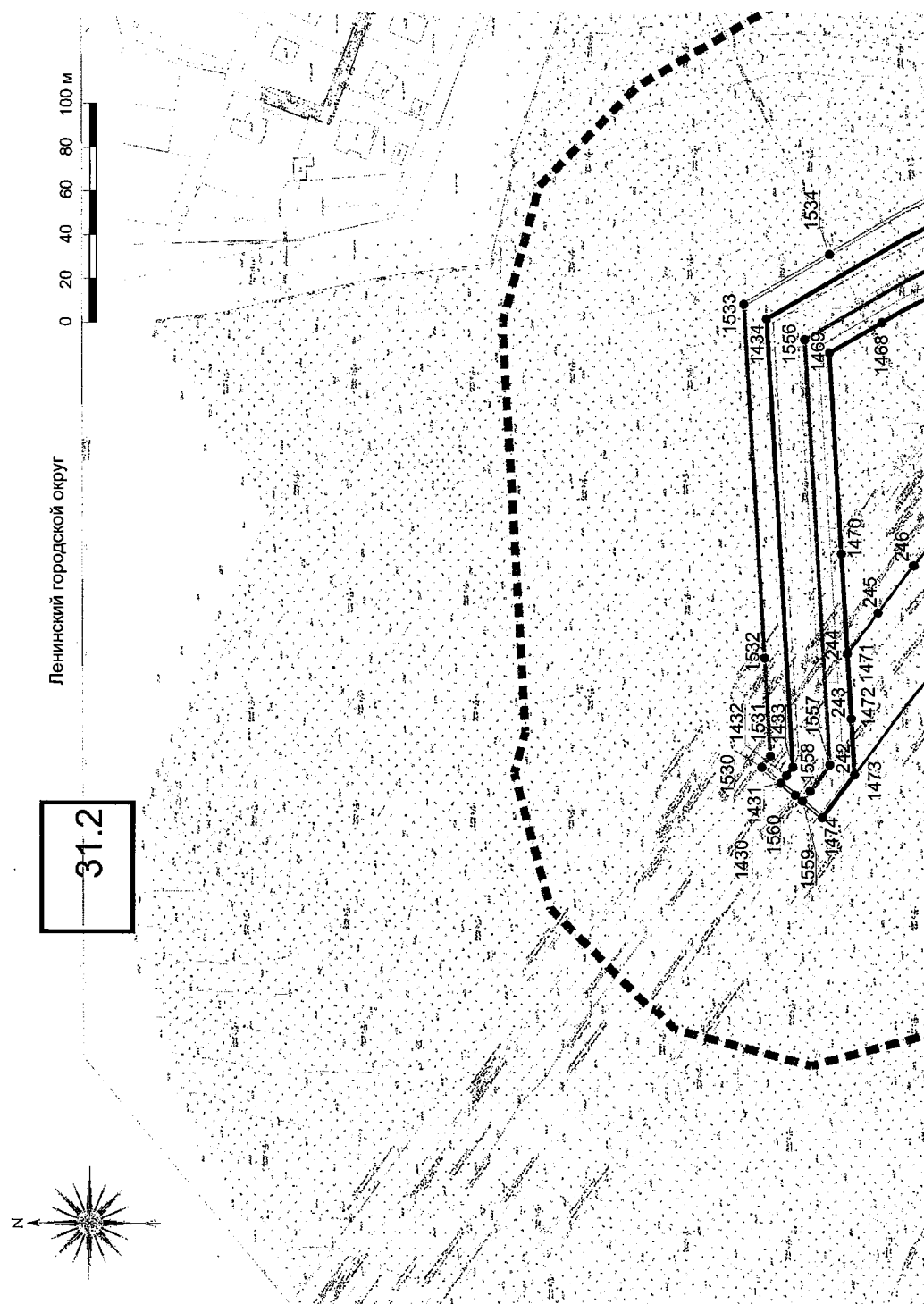
31.1

0 20 40 60 80 100 м



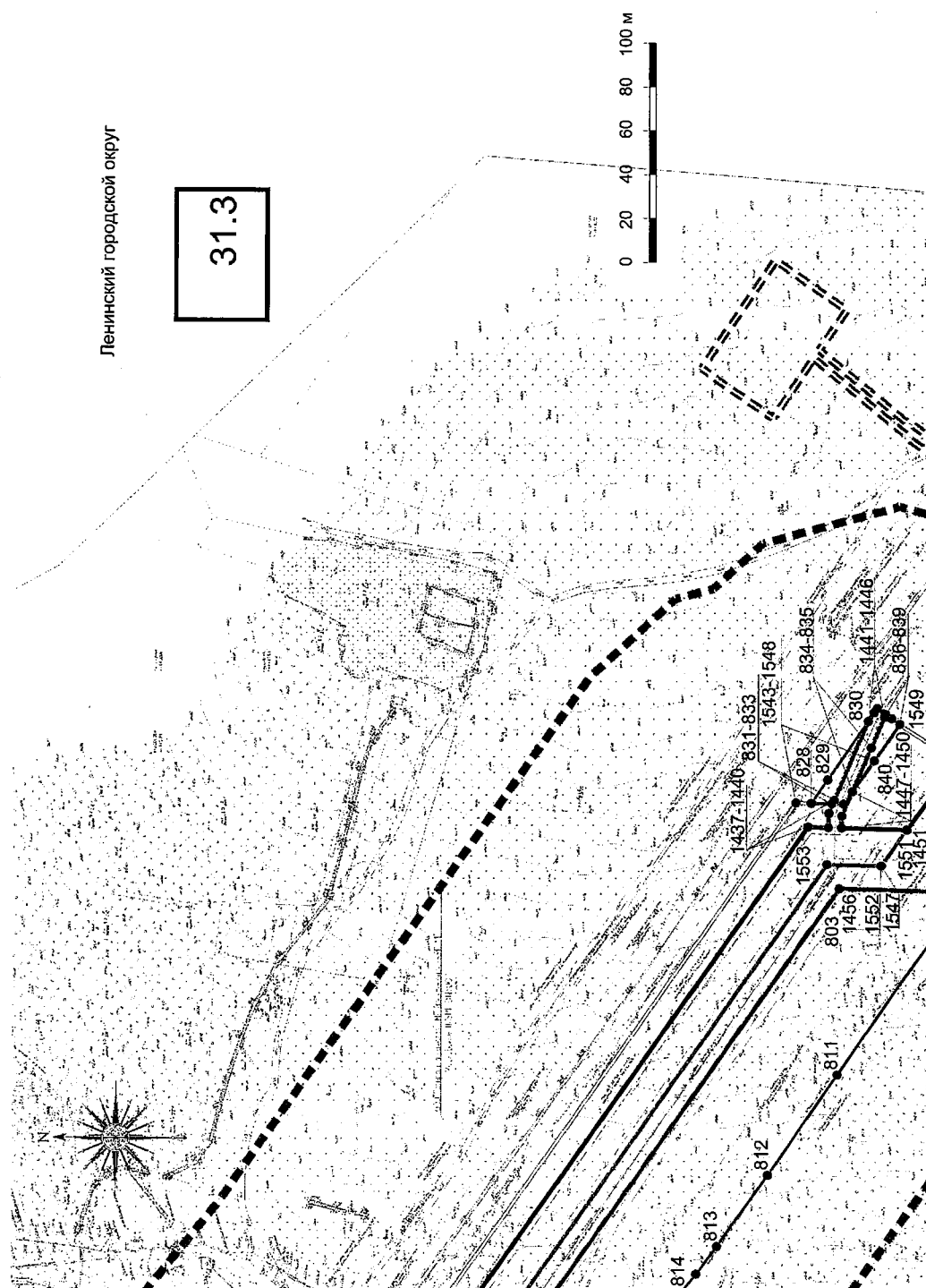
Документация по планировке территории для создания и эксплуатации сети автомобильных дорог общего пользования регионального значения Московской области «Солнцево – Видное – Каширское шоссе – Молоково – Лыткарино – Томилино – Красково – Железнодорожный» на платной основе. Элемент 2.

Чертеж границ зон планируемого размещения линейных объектов, подлежащих реконструкции в связи с изменением их местоположения



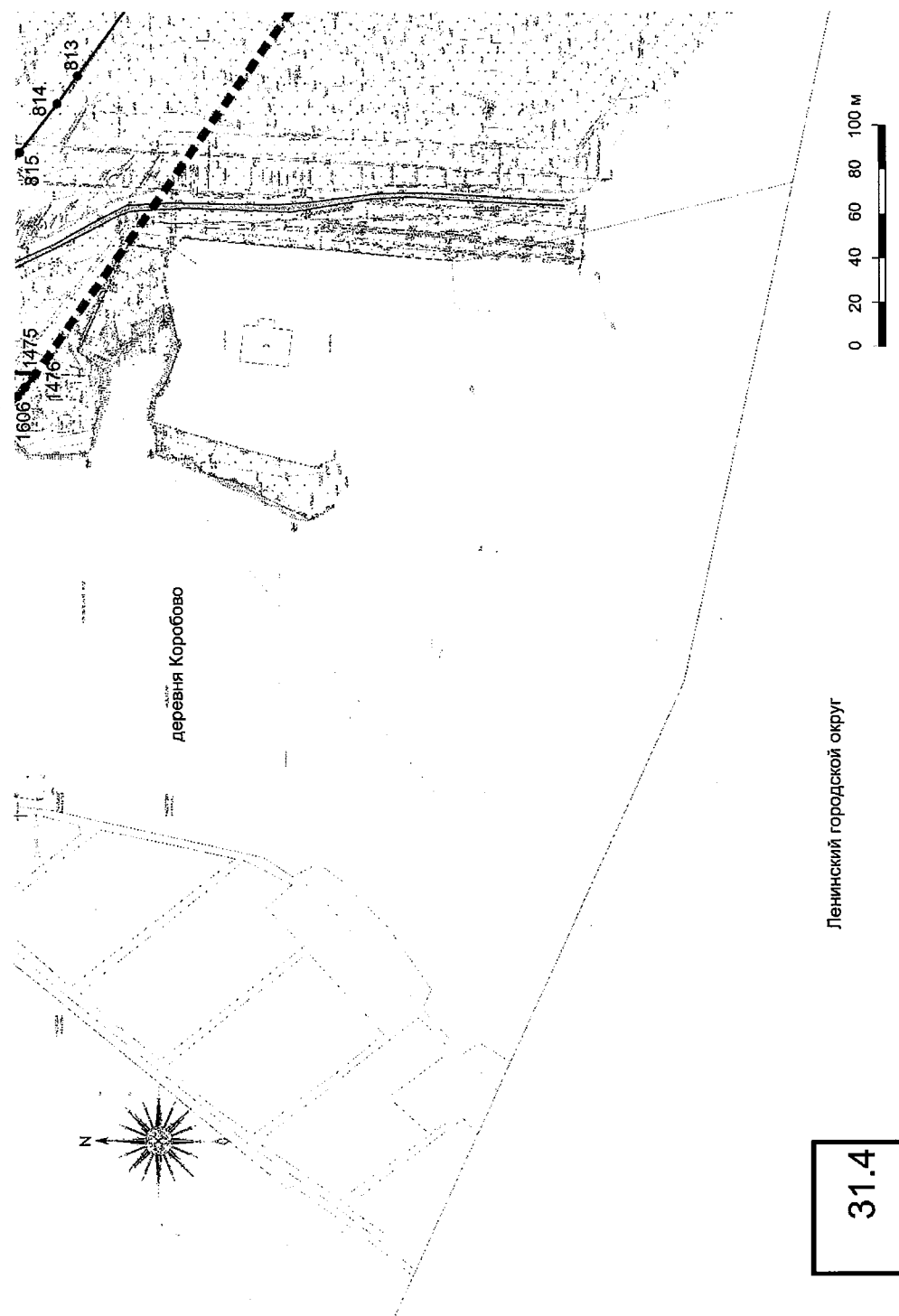
Документация по планировке территории для создания и эксплуатации сети автомобильных дорог общего пользования регионального значения Московской области «Солнцево – Бутово – Видное – Каширское шоссе – Молоково – Лыткарино – Томилино – Красково – Железнодорожный» на платной основе. Элемент 2.

Чертеж границ зон планируемого размещения линейных объектов, подлежащих реконструкции в связи с изменением их местоположения



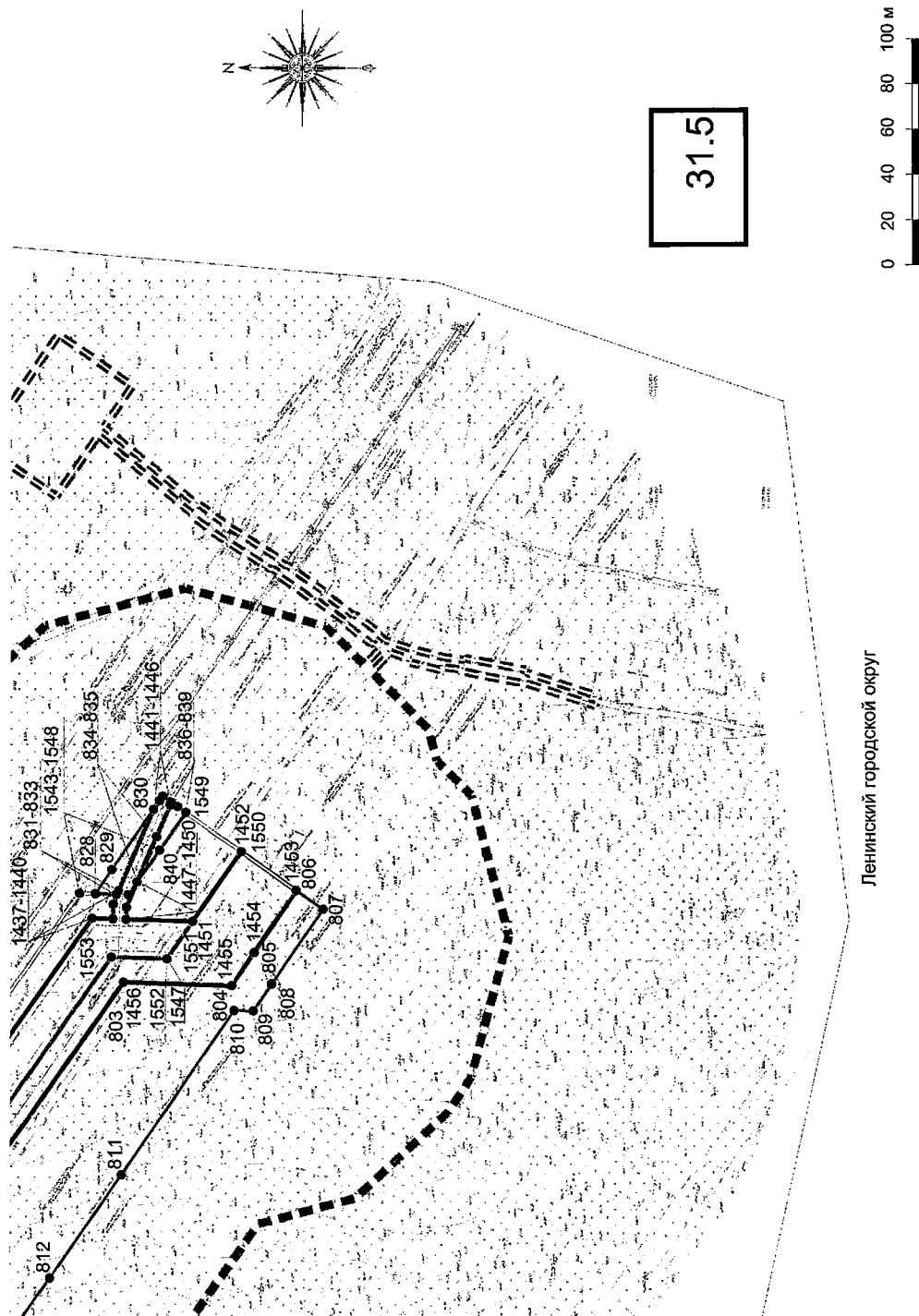
Документация по планировке территории для создания и эксплуатации сети автомобильных дорог общего пользования регионального значения Московской области «Солнцево – Бутово – Видное – Каширское шоссе – Молоково – Лыткарино – Томилино – Красково – Железнодорожный» на платной основе. Элемент 2.

Чертеж границ зон планируемого размещения линейных объектов, подлежащих реконструкции в связи с изменением их местоположения



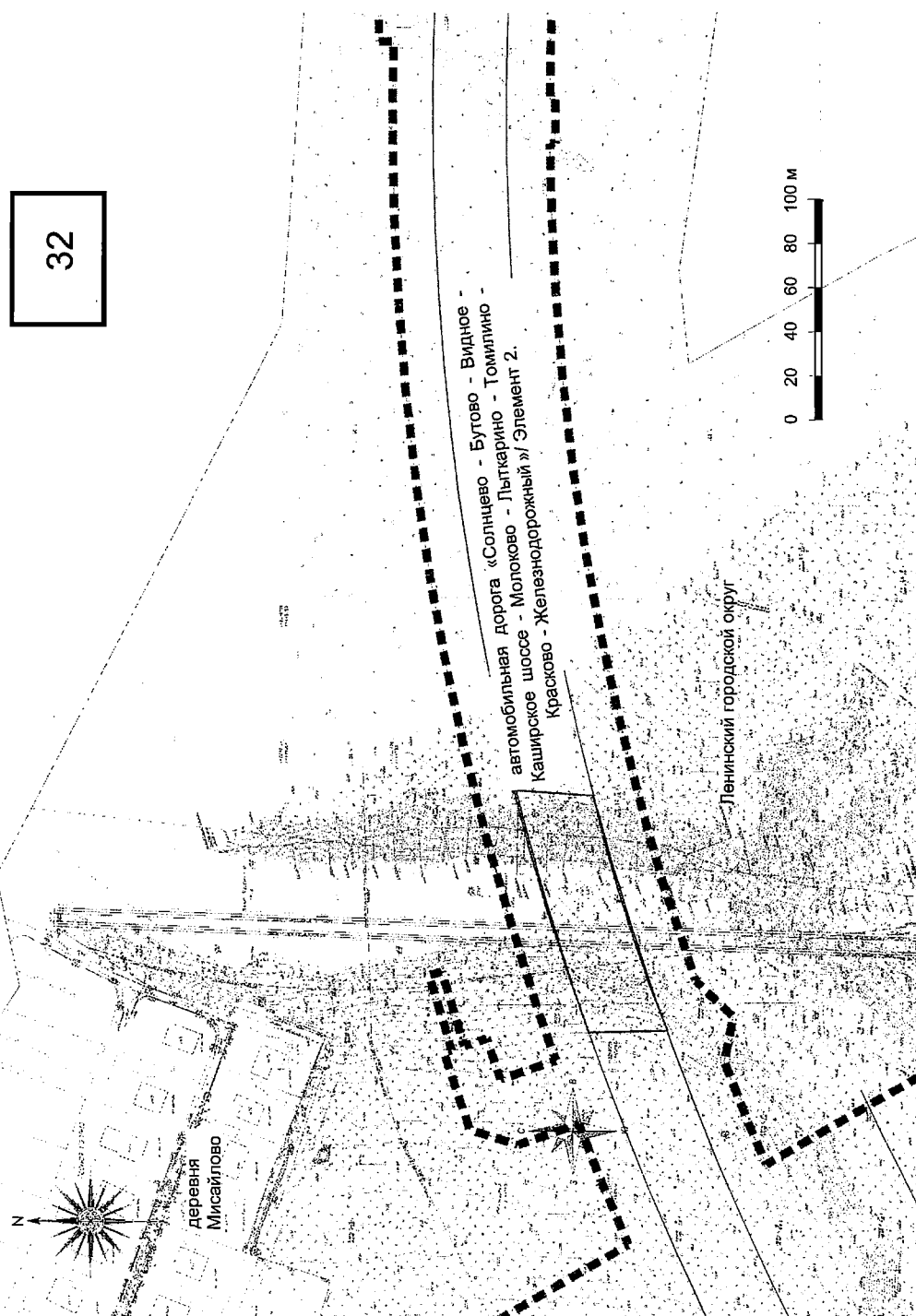
Документация по планировке территории для создания и эксплуатации сети автомобильных дорог общего пользования регионального значения Московской области «Солнцево – Бутово – Видное – Каширское шоссе – Молоково – Лыткарино – Томилино – Красково – Железнодорожный» на платной основе. Элемент 2.

Чертеж границ зон планируемого размещения линейных объектов, подлежащих реконструкции в связи с изменением их местоположения



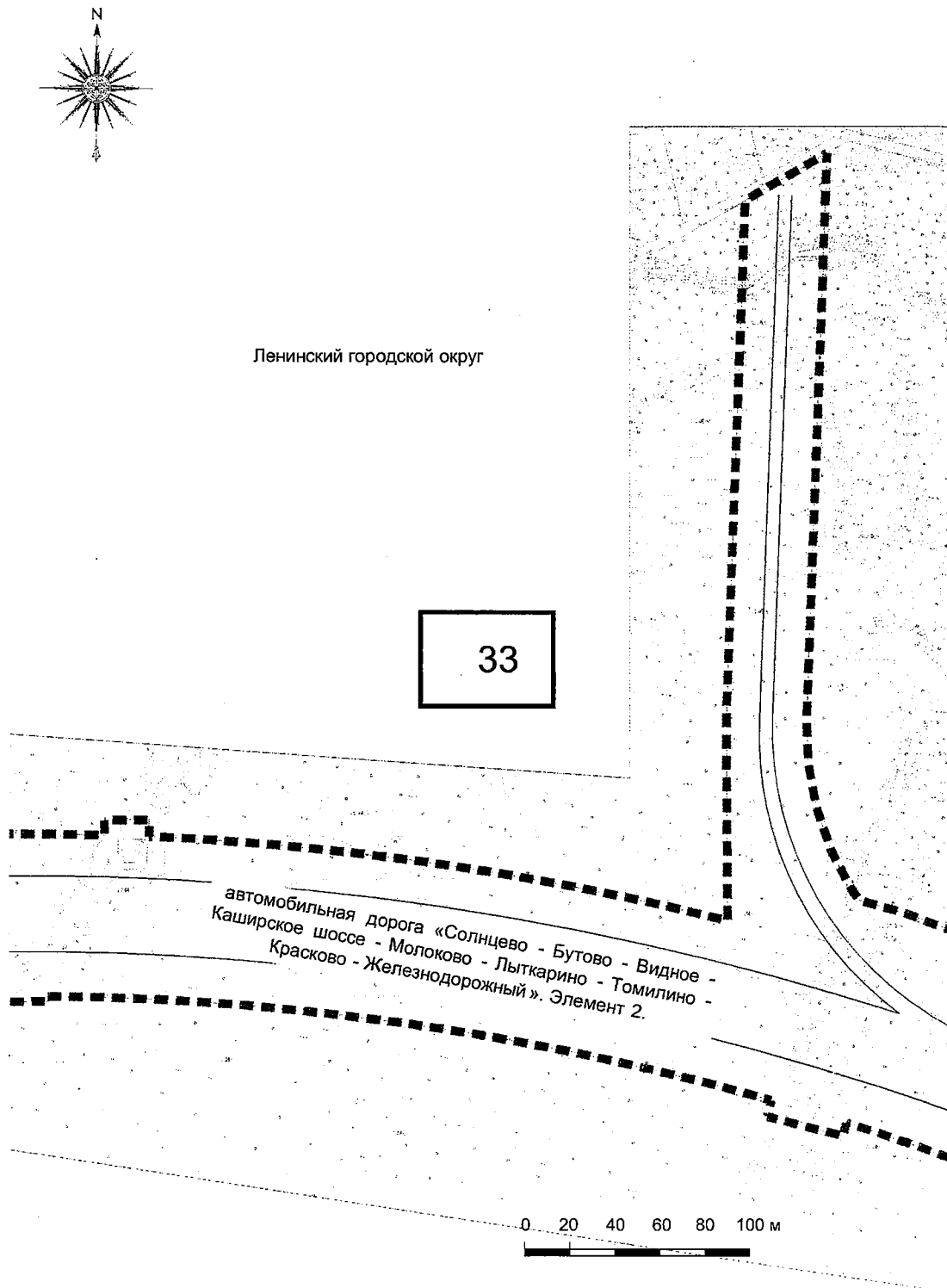
Документация по планировке территории для создания и эксплуатации сети автомобильных дорог общего пользования регионального значения Московской области «Солнцево – Бутово – Видное – Каширское шоссе – Молоково – Лыткарино – Томилино – Красково – Железнодорожный» на платной основе. Элемент 2.

Чертеж границ зон планируемого размещения линейных объектов, подлежащих реконструкции в связи с изменением их местоположения



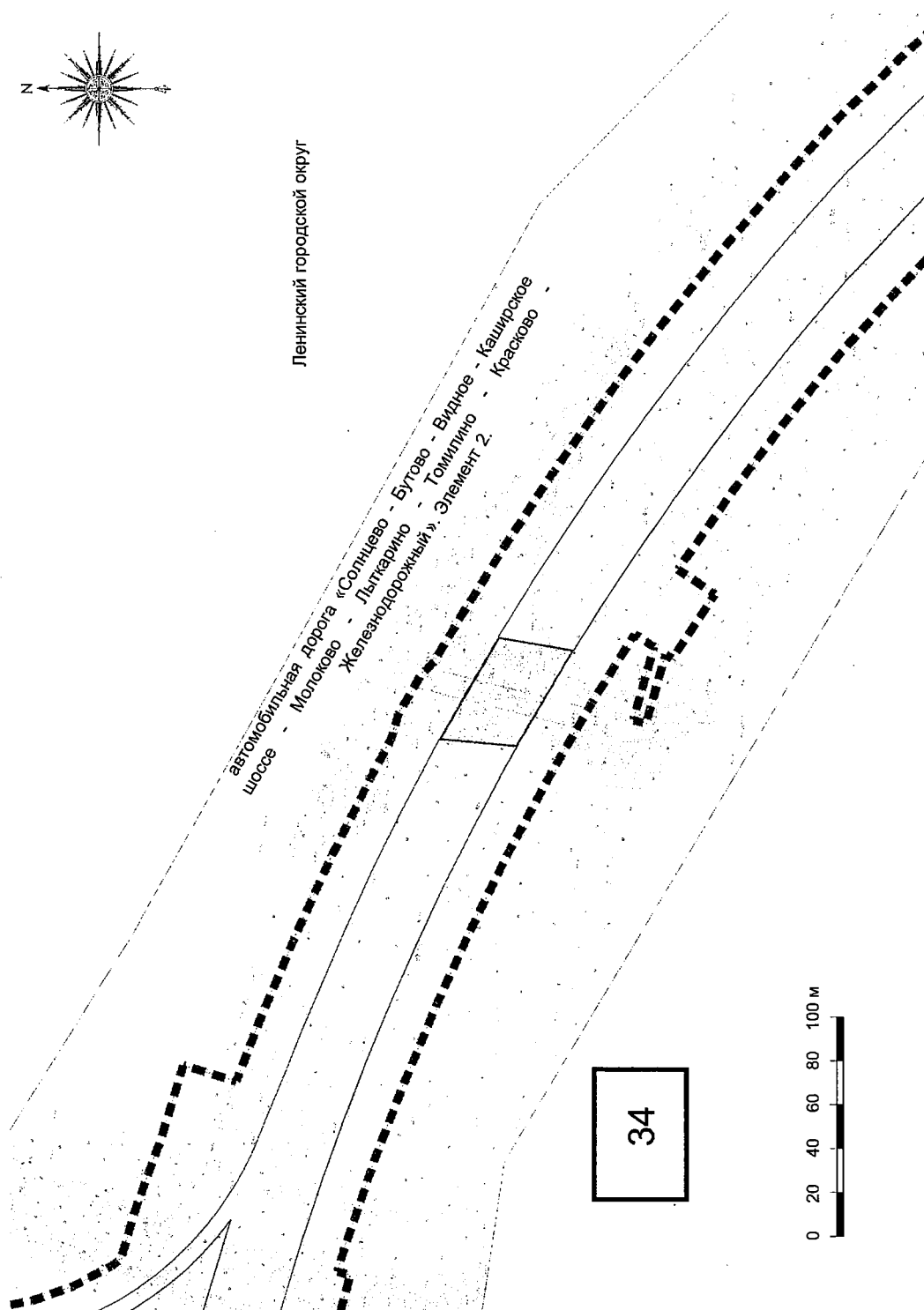
**Документация по планировке территории для создания и эксплуатации сети автомобильных
дорог общего пользования регионального значения Московской области «Солнцево –
Бутово – Видное – Каширское шоссе – Молоково – Лыткарино – Томилино – Красково –
Железнодорожный» на платной основе. Элемент 2.**

**Чертеж границ зон планируемого размещения линейных объектов, подлежащих
реконструкции в связи с изменением их местоположения**



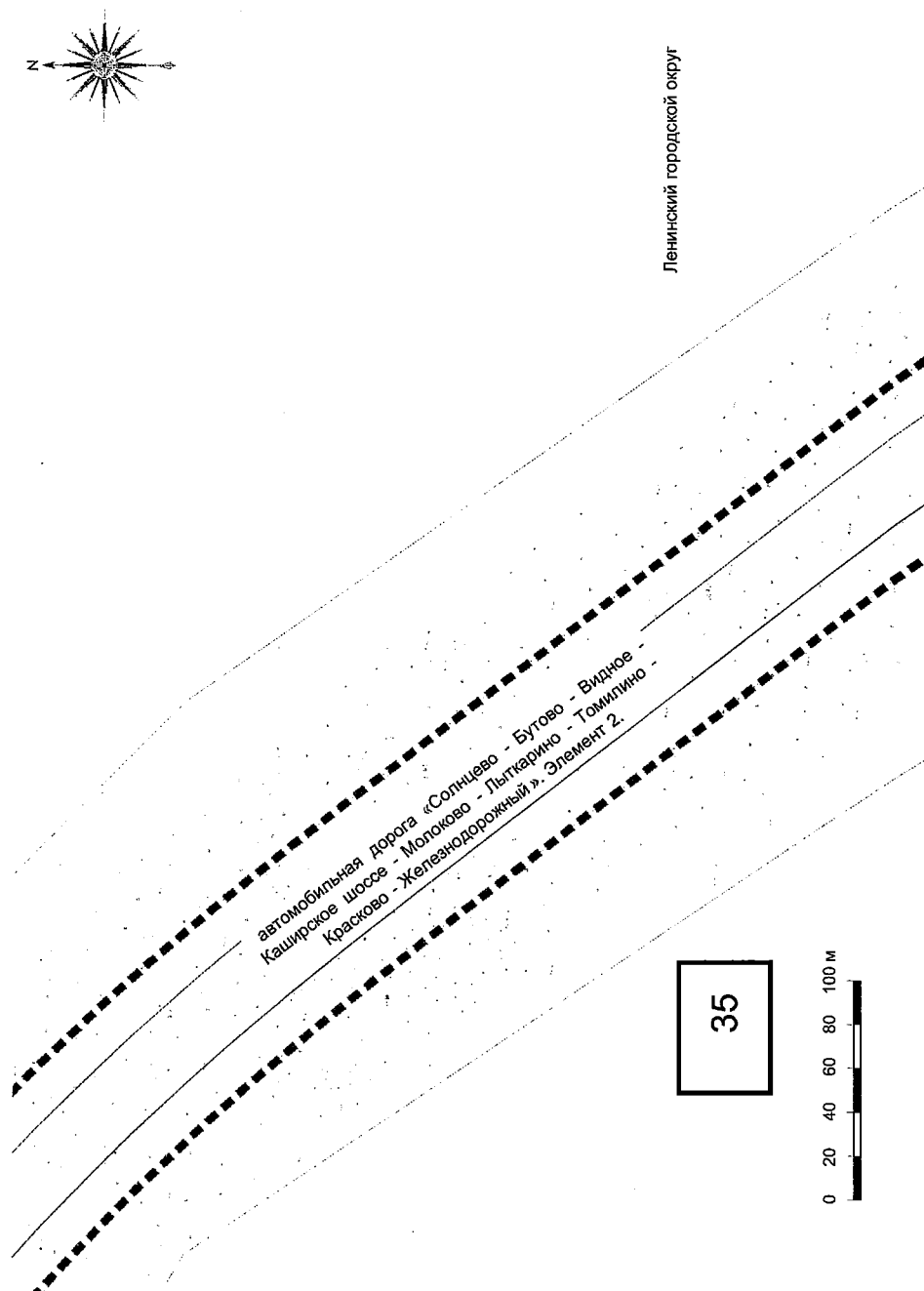
Документация по планировке территории для создания и эксплуатации сети автомобильных дорог общего пользования регионального значения Московской области «Солнцево – Бутово – Видное – Каширское шоссе – Молоково – Лыткарино – Томилино – Красково – Железнодорожный» на платной основе. Элемент 2.

Чертеж границ зон планируемого размещения линейных объектов, подлежащих реконструкции в связи с изменением их местоположения



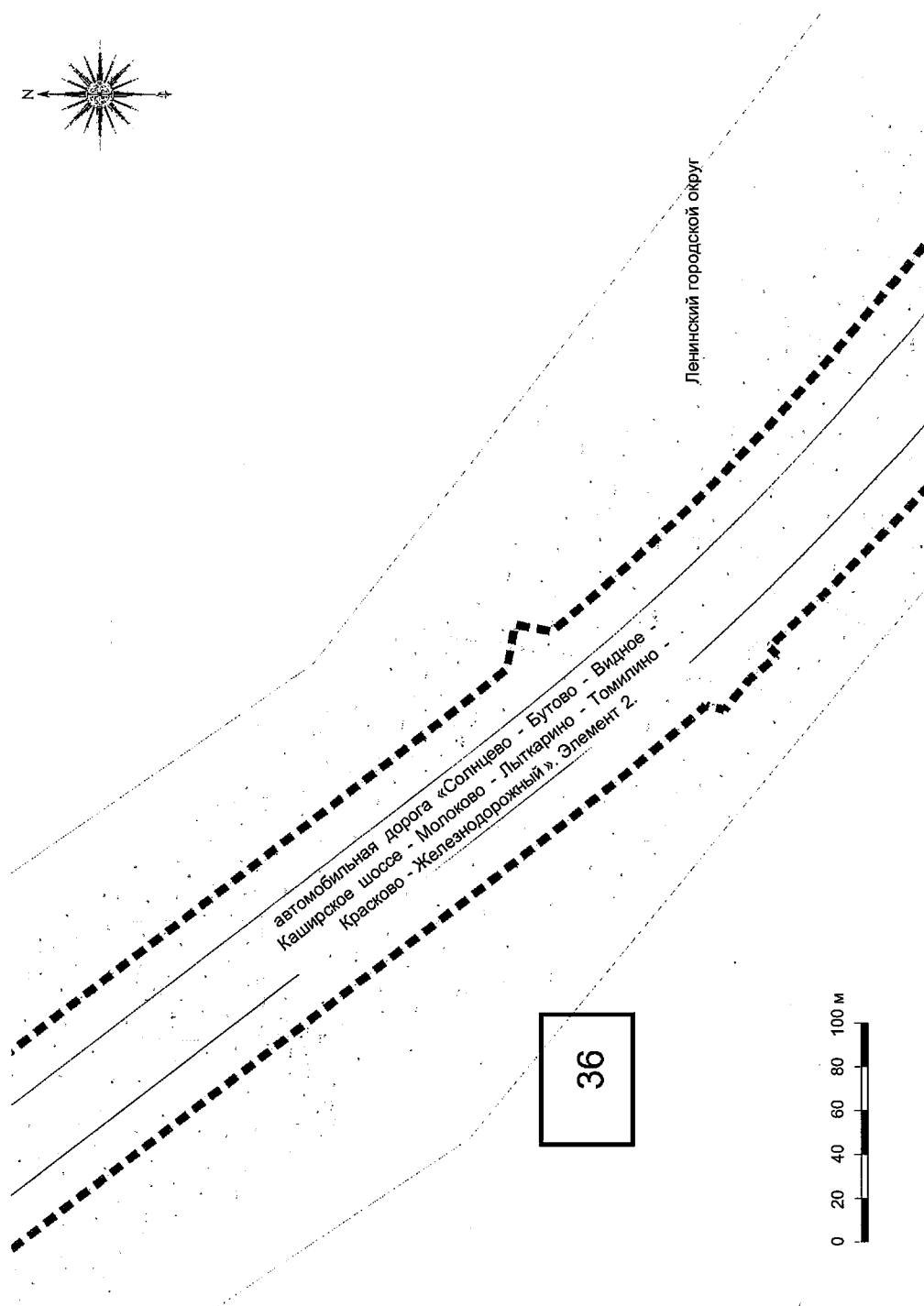
Документация по планировке территории для создания и эксплуатации сети автомобильных дорог общего пользования регионального значения Московской области «Солнцево – Бутово – Видное – Каширское шоссе – Молоково – Лыткарино – Томилино – Красково – Железнодорожный» на платной основе. Элемент 2.

Чертеж границ зон планируемого размещения линейных объектов, подлежащих реконструкции в связи с изменением их местоположения



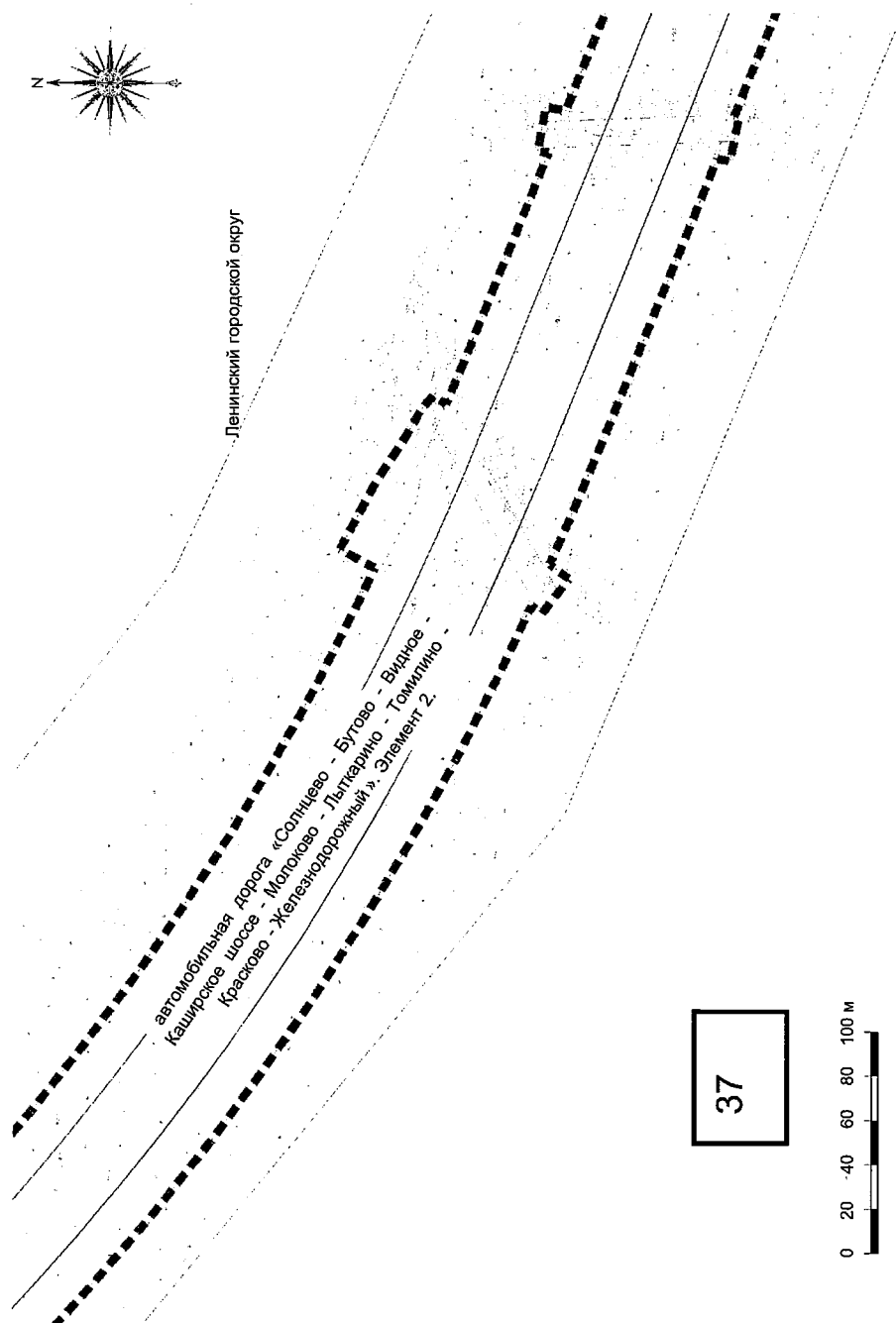
Документация по планировке территории для создания и эксплуатации сети автомобильных дорог общего пользования регионального значения Московской области «Бутово – Видное – Каширское шоссе – Молоково – Лыткарино – Томилино – Красково – Железнодорожный» на платной основе. Элемент 2.

Чертеж границ зон планируемого размещения линейных объектов, подлежащих реконструкции в связи с изменением их местоположения



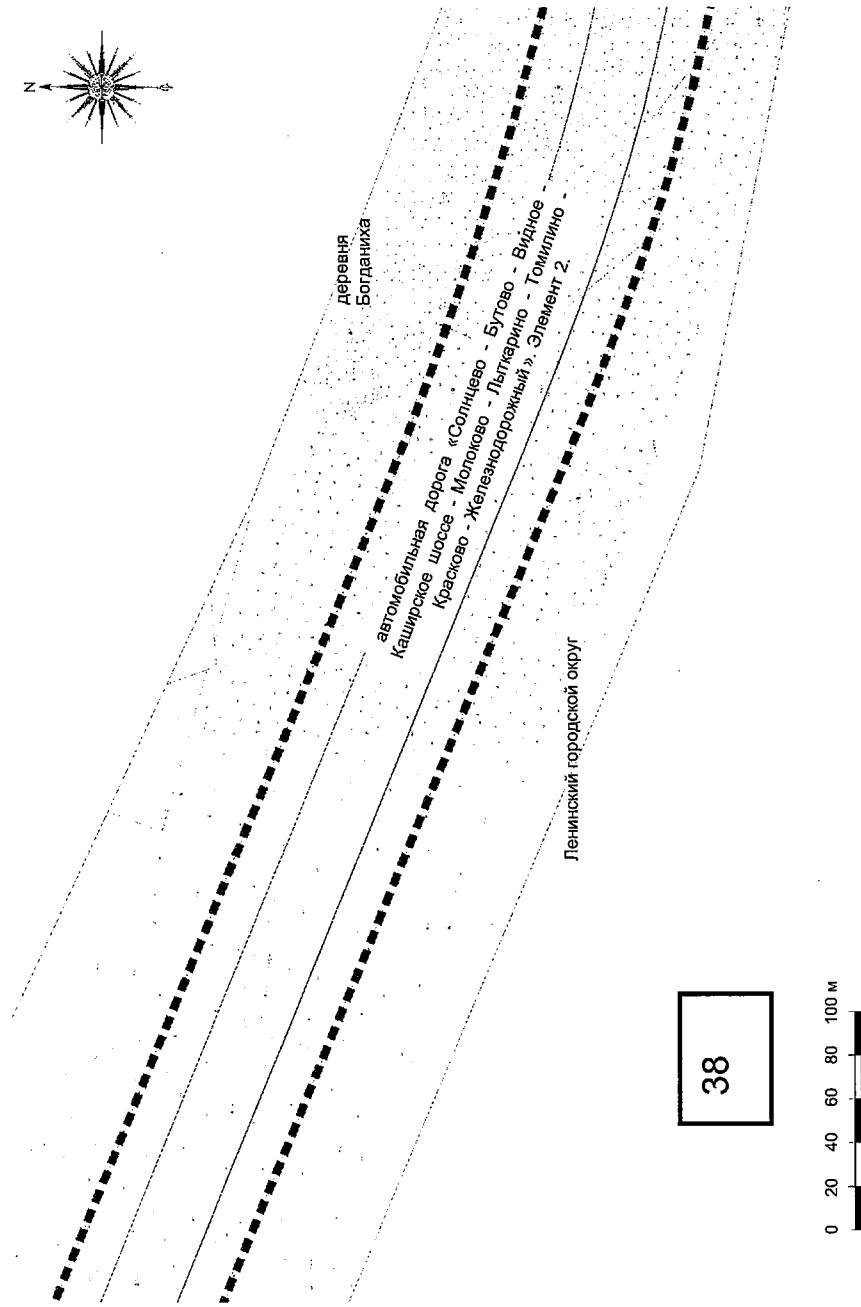
Документация по планировке территории для создания и эксплуатации сети автомобильных дорог общего пользования регионального значения Московской области «Солнцево – Бутово – Видное – Каширское шоссе – Молоково – Лыткарино – Томилино – Красково – Железнодорожный» на платной основе. Элемент 2.

Чертеж границ зон планируемого размещения линейных объектов, подлежащих реконструкции в связи с изменением их местоположения



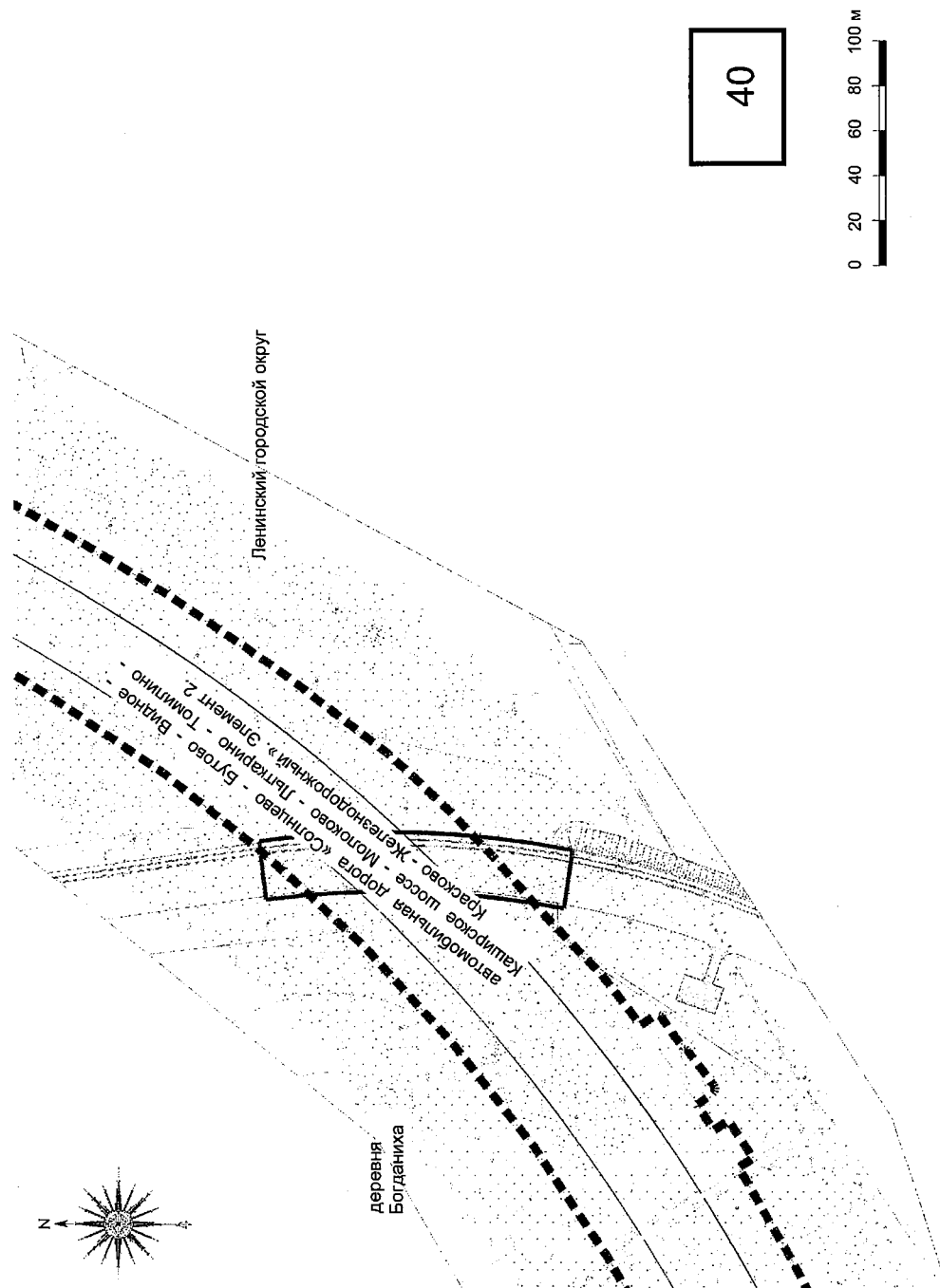
Документация по планировке территории для создания и эксплуатации сети автомобильных дорог общего пользования регионального значения Московской области «Бутово – Видное – Каширское шоссе – Молоково – Лыткарино – Томилино – Красково – Железнодорожный» на платной основе. Элемент 2.

Чертеж границ зон планируемого размещения линейных объектов, подлежащих реконструкции в связи с изменением их местоположения



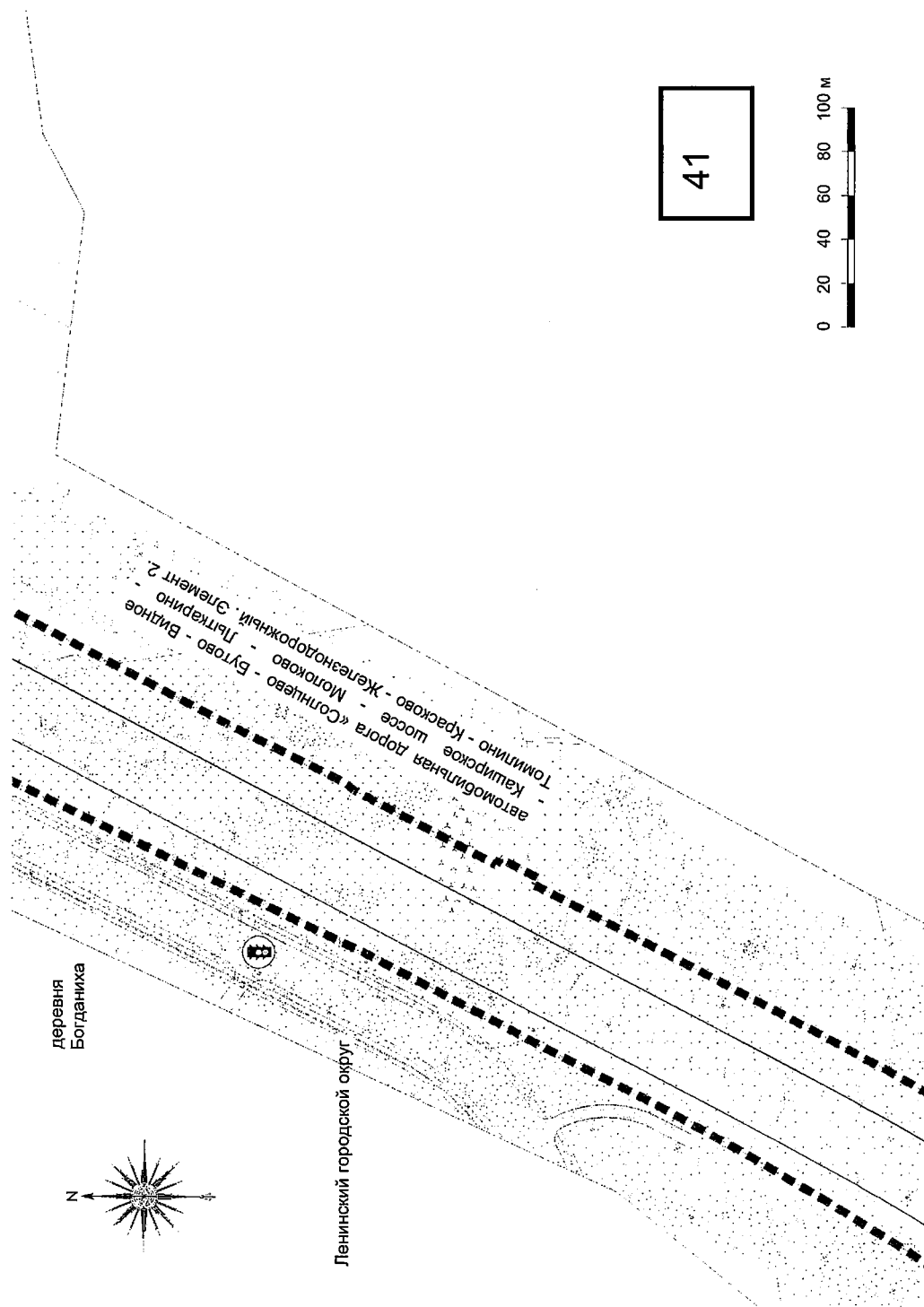
Документация по планировке территории для создания и эксплуатации сети автомобильных дорог общего пользования регионального значения Московской области «Солнцево – Бутово – Видное – Каширское шоссе – Молоково – Лыткарино – Томилино – Красково – Железнодорожный» на платной основе. Элемент 2.

Чертеж границ зон планируемого размещения линейных объектов, подлежащих реконструкции в связи с изменением их местоположения



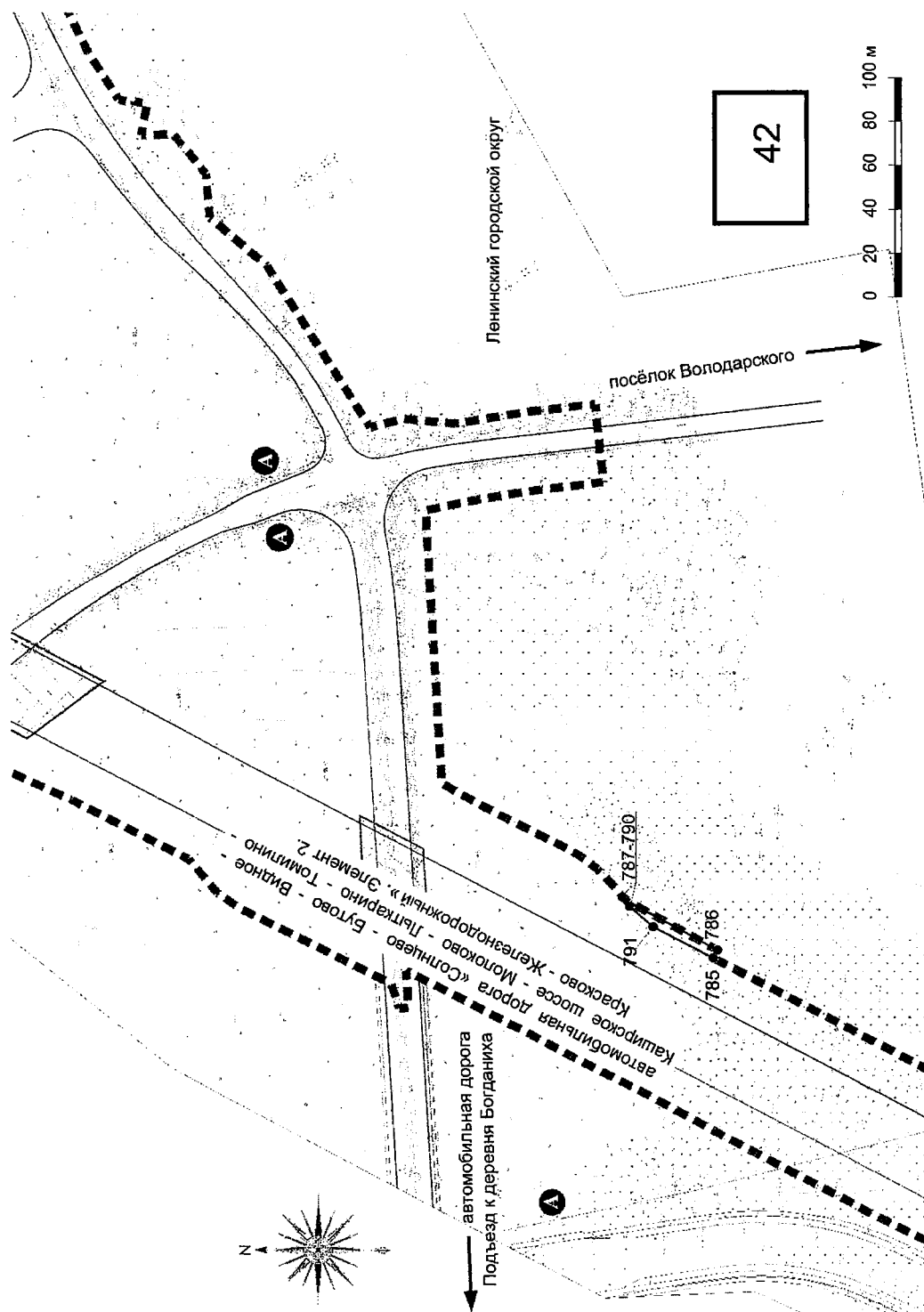
Документация по планировке территории для создания и эксплуатации сети автомобильных дорог общего пользования регионального значения Московской области «Солнцево – Видное – Бутово – Каширское шоссе – Молоково – Лыткарино – Томилино – Красково – Железнодорожный. Элемент 2.

Чертеж границ зон планируемого размещения линейных объектов, подлежащих реконструкции в связи с изменением их местоположения



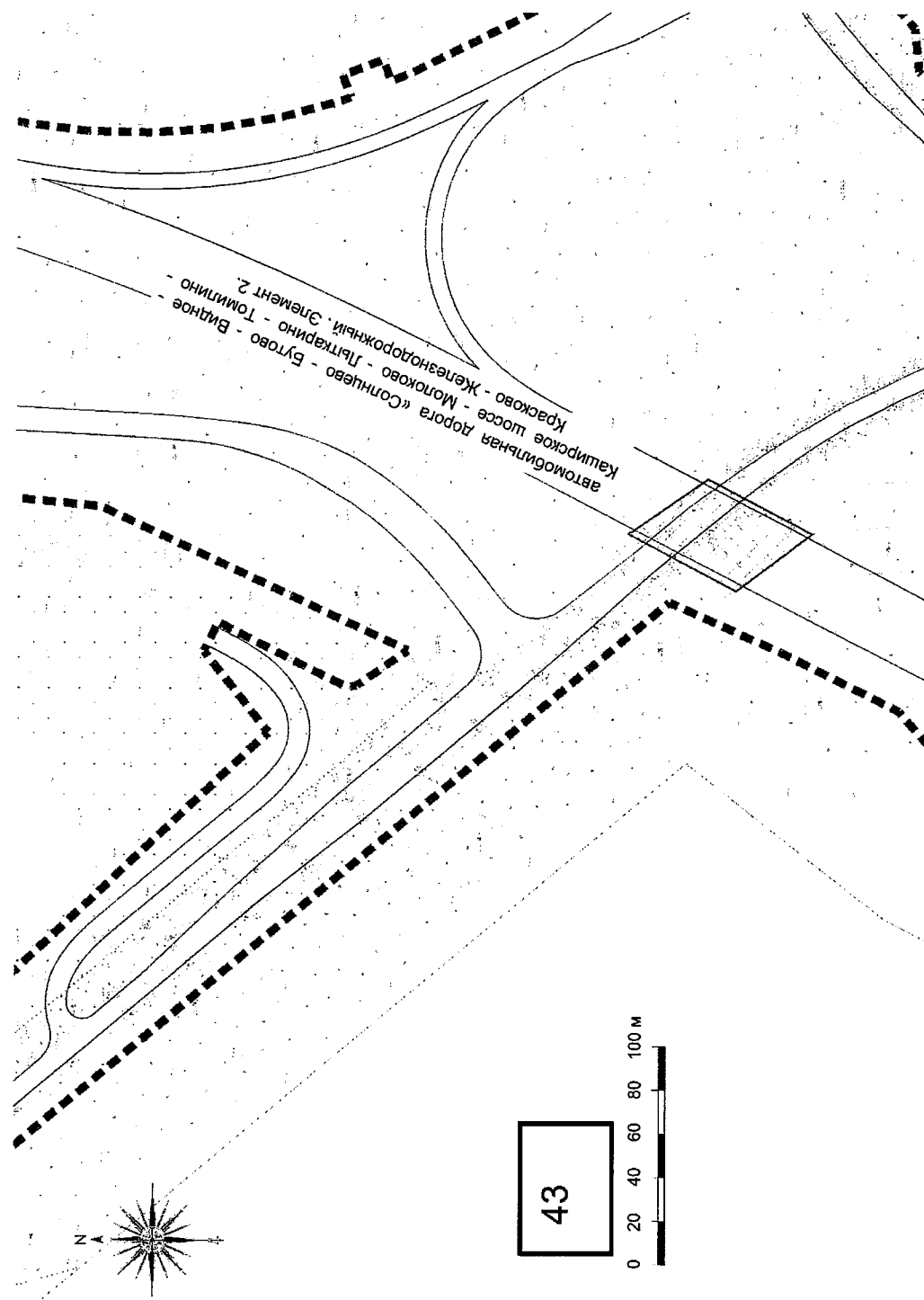
Документация по планировке территории для создания и эксплуатации сети автомобильных дорог общего пользования регионального значения Московской области «Солнцево – Бутово – Видное – Каширское шоссе – Молоково – Лыткарино – Томилино – Красково – Железнодорожный» на платной основе. Элемент 2.

Чертеж границ зон планируемого размещения линейных объектов, подлежащих реконструкции в связи с изменением их местоположения



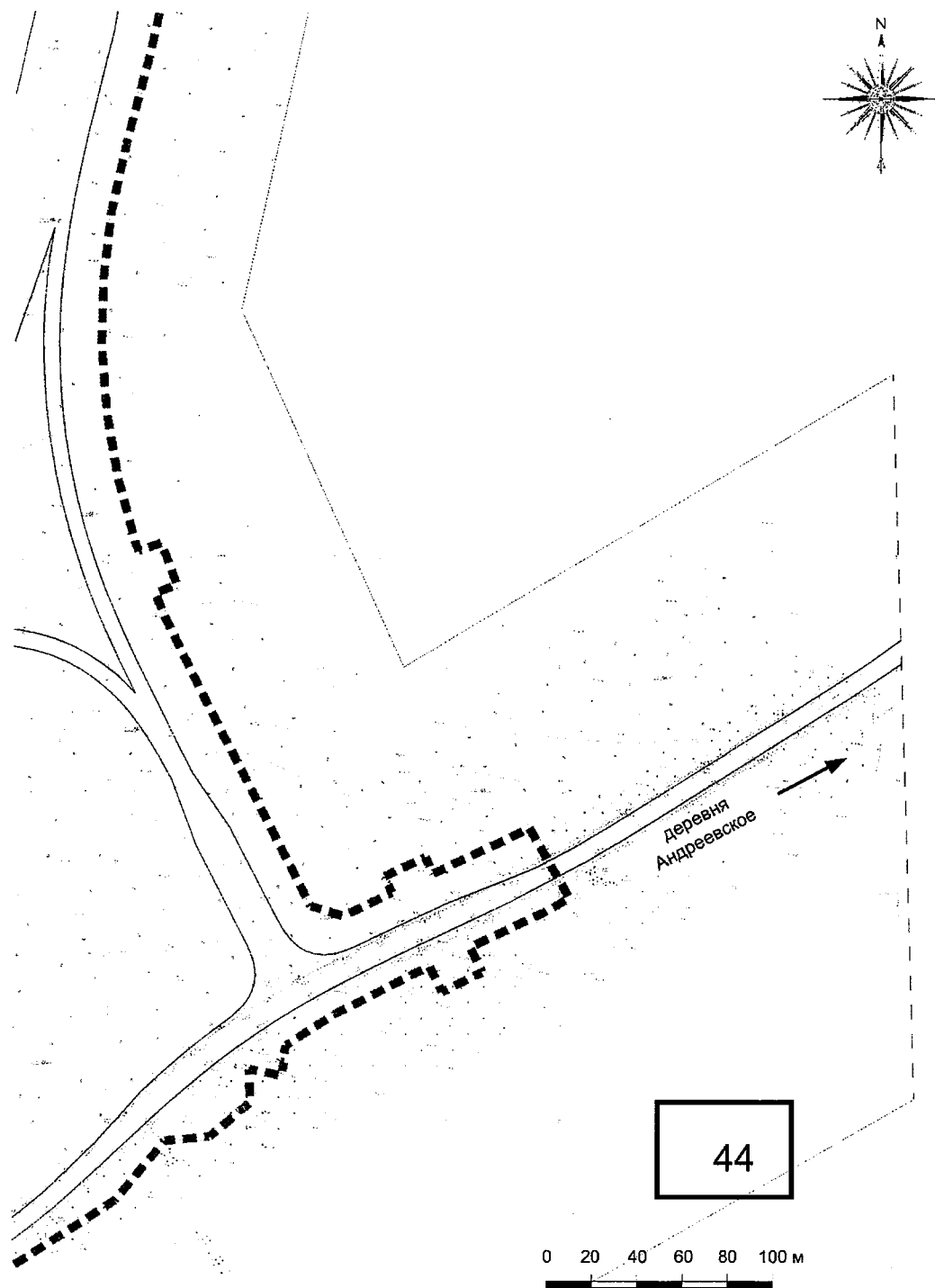
Документация по планировке территории для создания и эксплуатации сети автомобильных дорог общего пользования регионального значения Московской области «Солнцево – Видное – Каширское шоссе – Молоково – Лыткарино – Томилино – Красково – Бутово – Видное – Железнодорожный. Элемент 2.

Чертеж границ зон планируемого размещения линейных объектов, подлежащих реконструкции в связи с изменением их местоположения



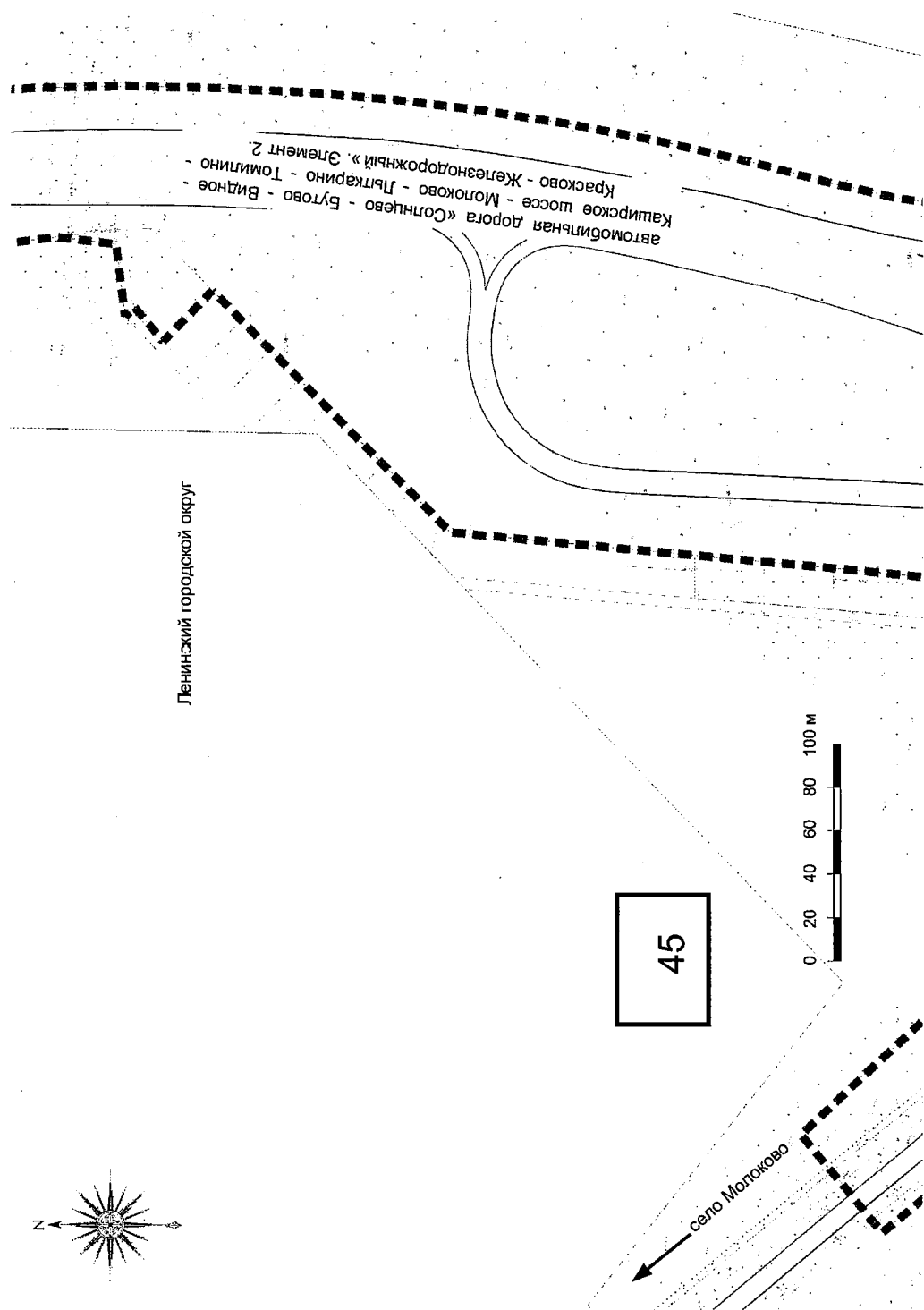
**Документация по планировке территории для создания и эксплуатации сети автомобильных
дорог общего пользования регионального значения Московской области «Солнцево –
Бутово – Видное – Каширское шоссе – Молоково – Лыткарино – Томилино – Красково –
Железнодорожный» на платной основе. Элемент 2.**

**Чертеж границ зон планируемого размещения линейных объектов, подлежащих
реконструкции в связи с изменением их местоположения**



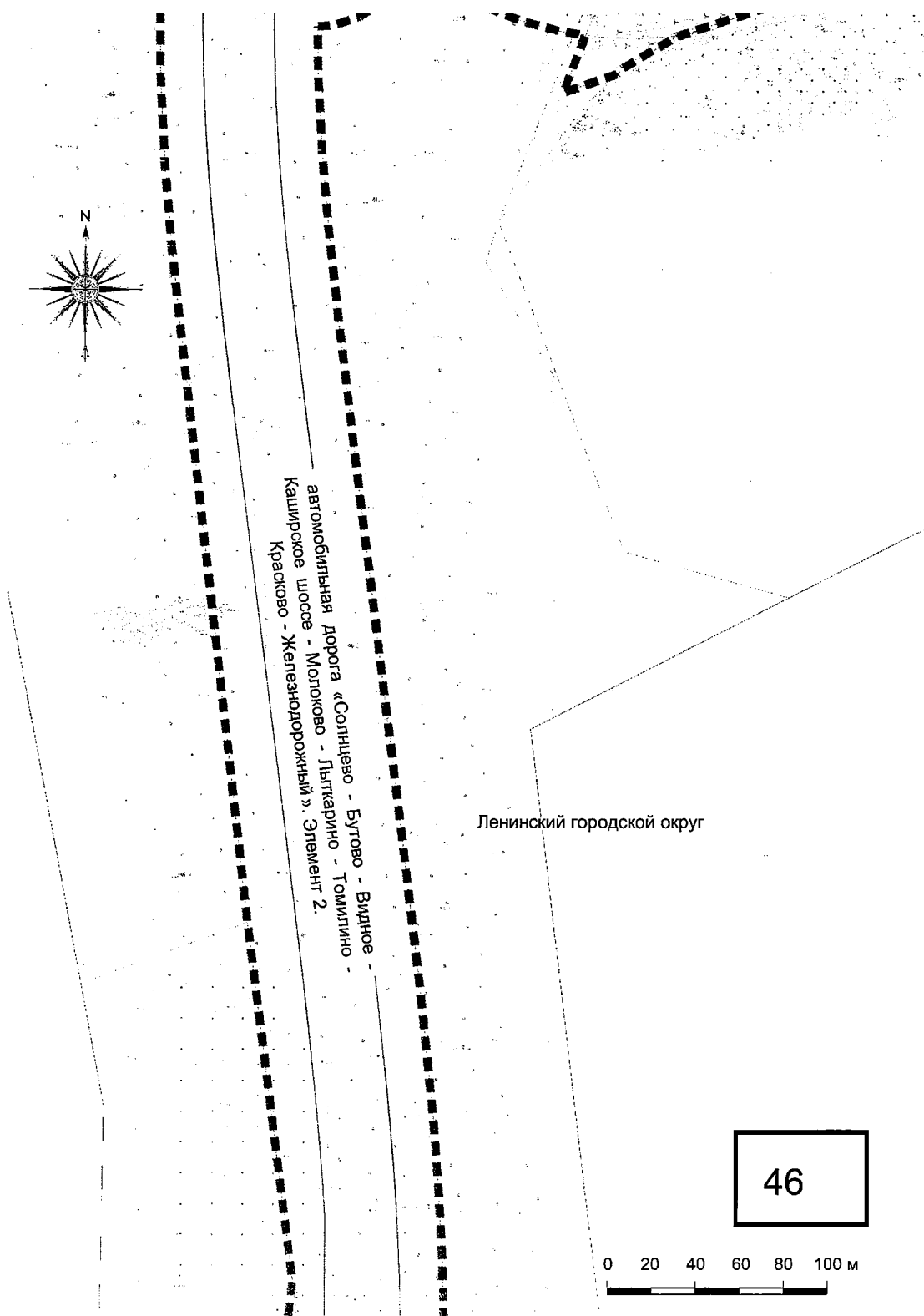
Документация по планировке территории для создания и эксплуатации сети автомобильных дорог общего пользования регионального значения Московской области «Солнцево – Бутово – Видное – Каширское шоссе – Молоково – Лыткарино – Томилино – Красково – Железнодорожный» на платной основе. Элемент 2.

Чертеж границ зон планируемого размещения линейных объектов, подлежащих реконструкции в связи с изменением их местоположения



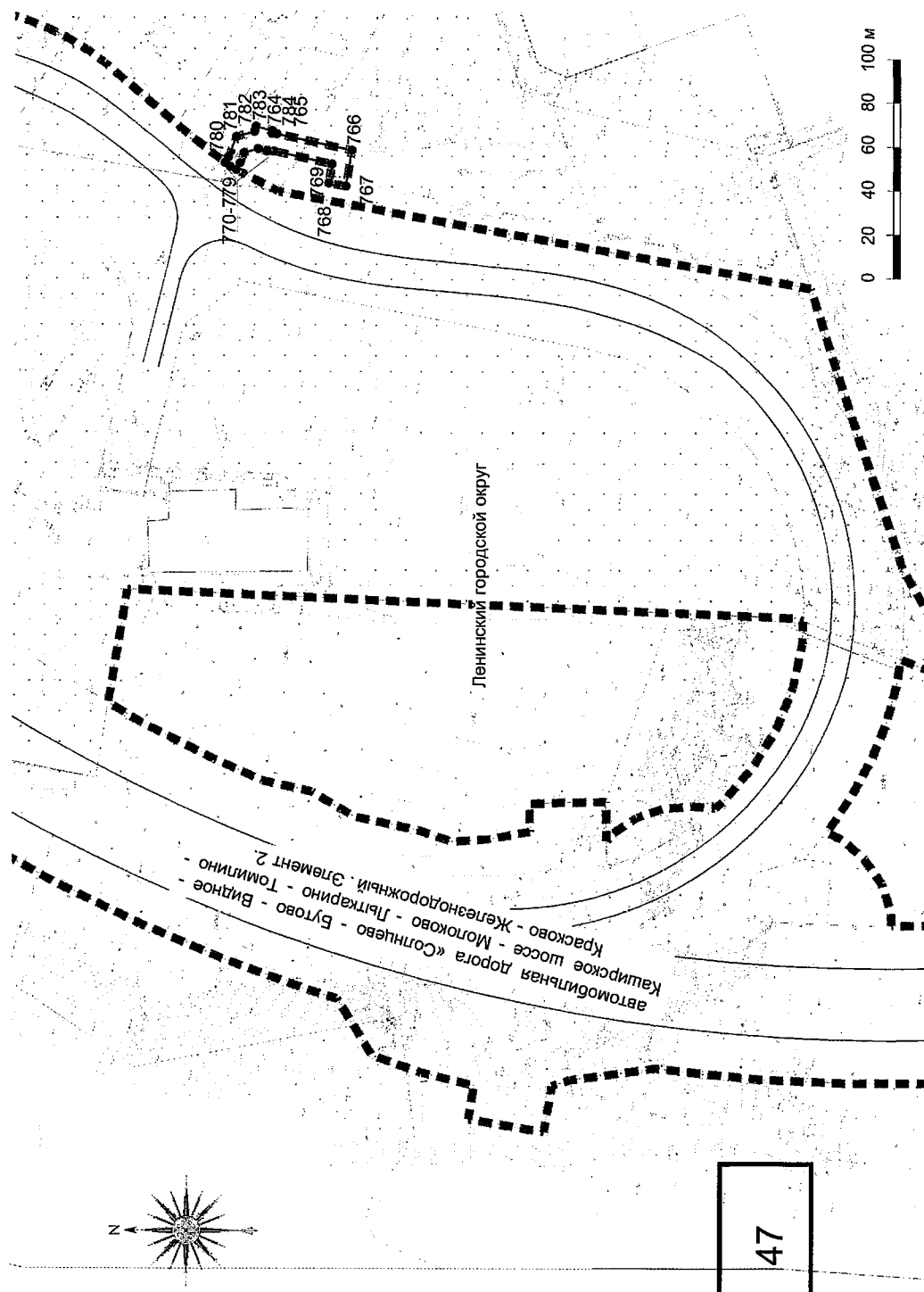
Документация по планировке территории для создания и эксплуатации сети автомобильных дорог общего пользования регионального значения Московской области «Солнцево – Бутово – Видное – Каширское шоссе – Молоково – Лыткарино – Томилино – Красково – Железнодорожный» на платной основе. Элемент 2.

Чертеж границ зон планируемого размещения линейных объектов, подлежащих реконструкции в связи с изменением их местоположения



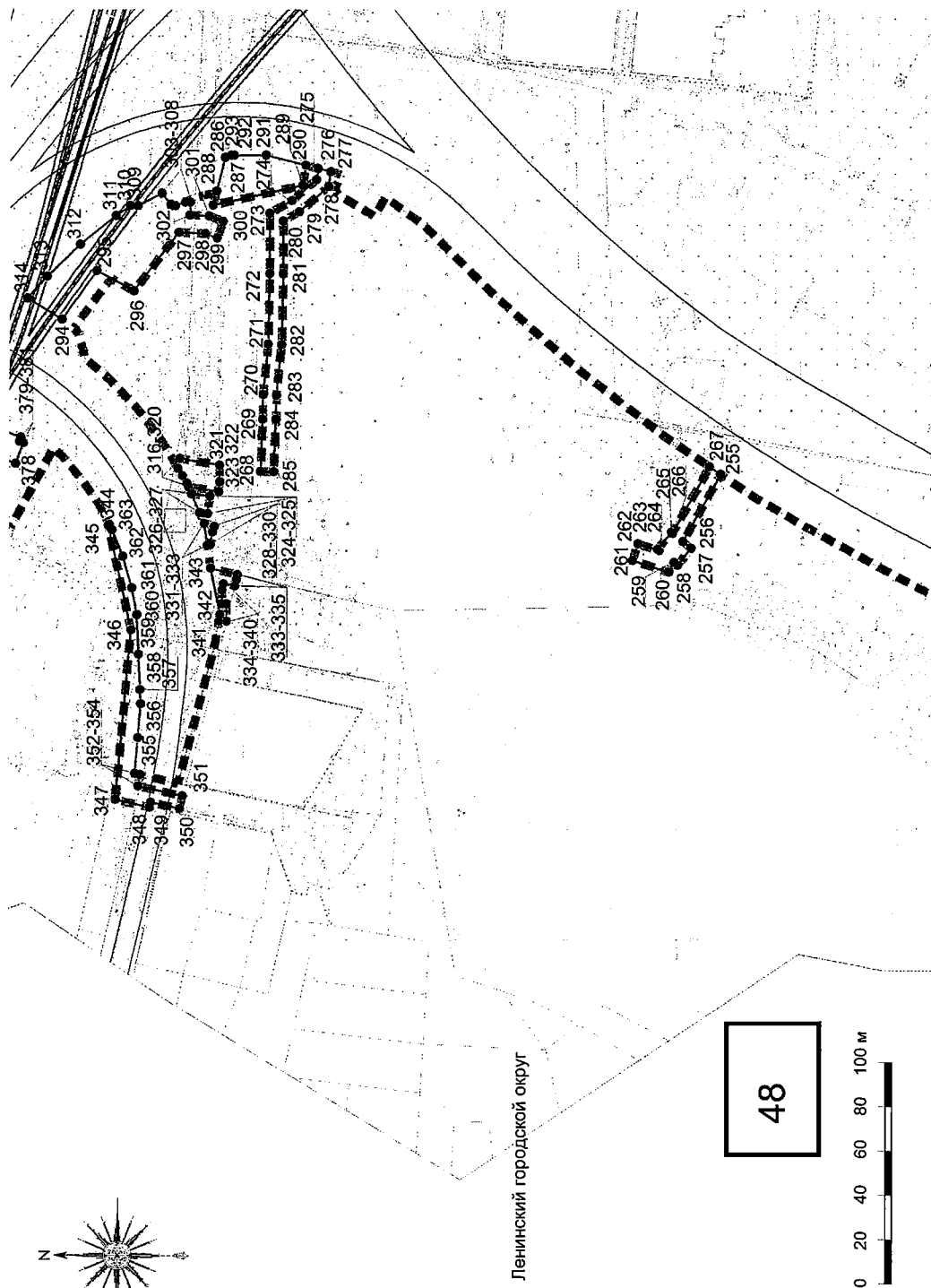
Документация по планировке территории для создания и эксплуатации сети автомобильных дорог общего пользования регионального значения Московской области «Солиново – Бутovo – Видное – Каширское шоссе – Молоково – Лыткарино – Томилино – Красково – Железнодорожный» на платной основе. Элемент 2.

Чертеж границ зон планируемого размещения линейных объектов, подлежащих реконструкции в связи с изменением их местоположения



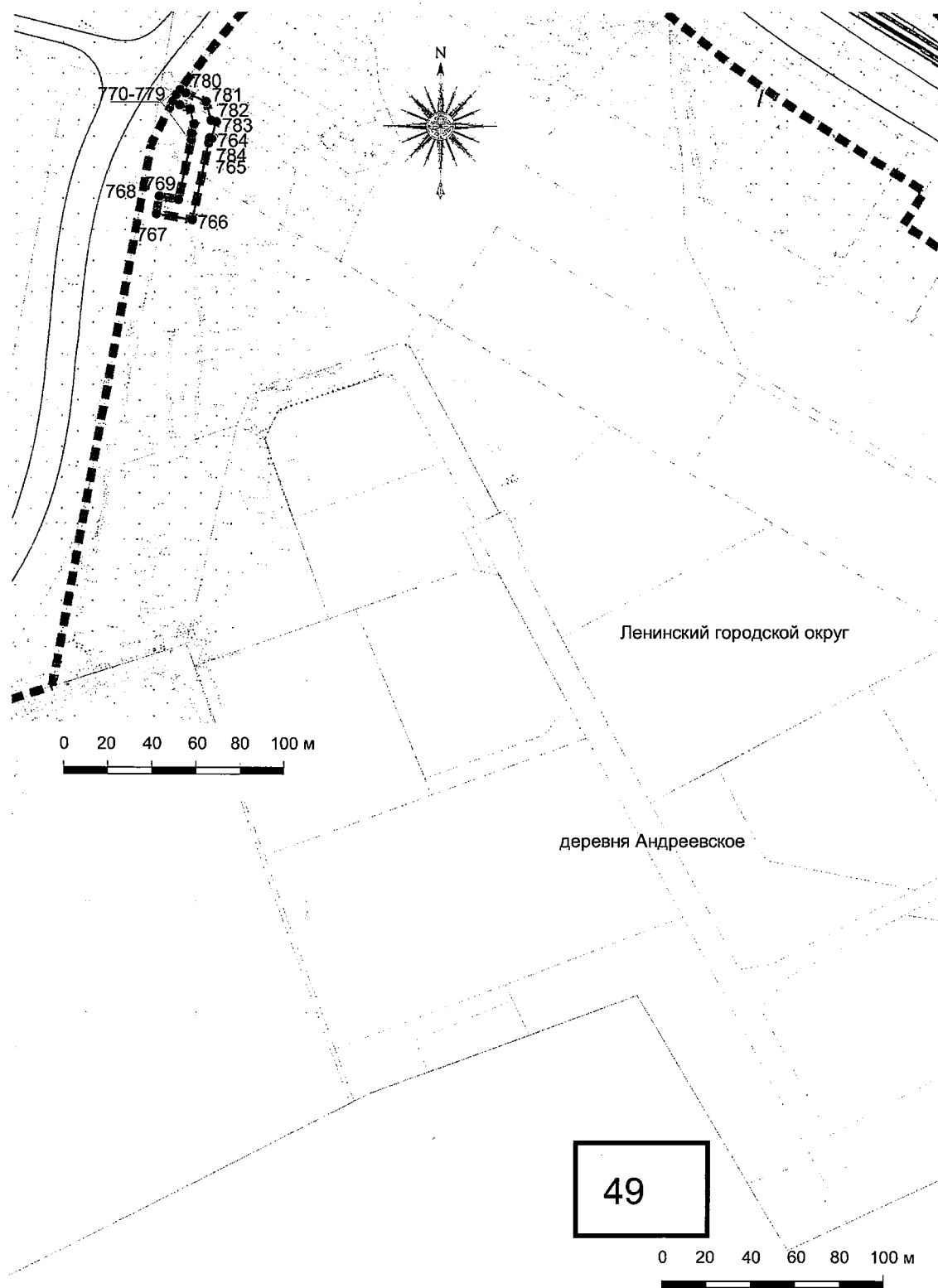
Документация по планировке территории для создания и эксплуатации сети автомобильных дорог общего пользования регионального значения Московской области «Солнцево – Бутово – Видное – Каширское шоссе – Молоково – Лыткарино – Томилино – Красково – Железнодорожный» на платной основе. Элемент 2.

Чертеж границ зон планируемого размещения линейных объектов, подлежащих реконструкции в связи с изменением их местоположения



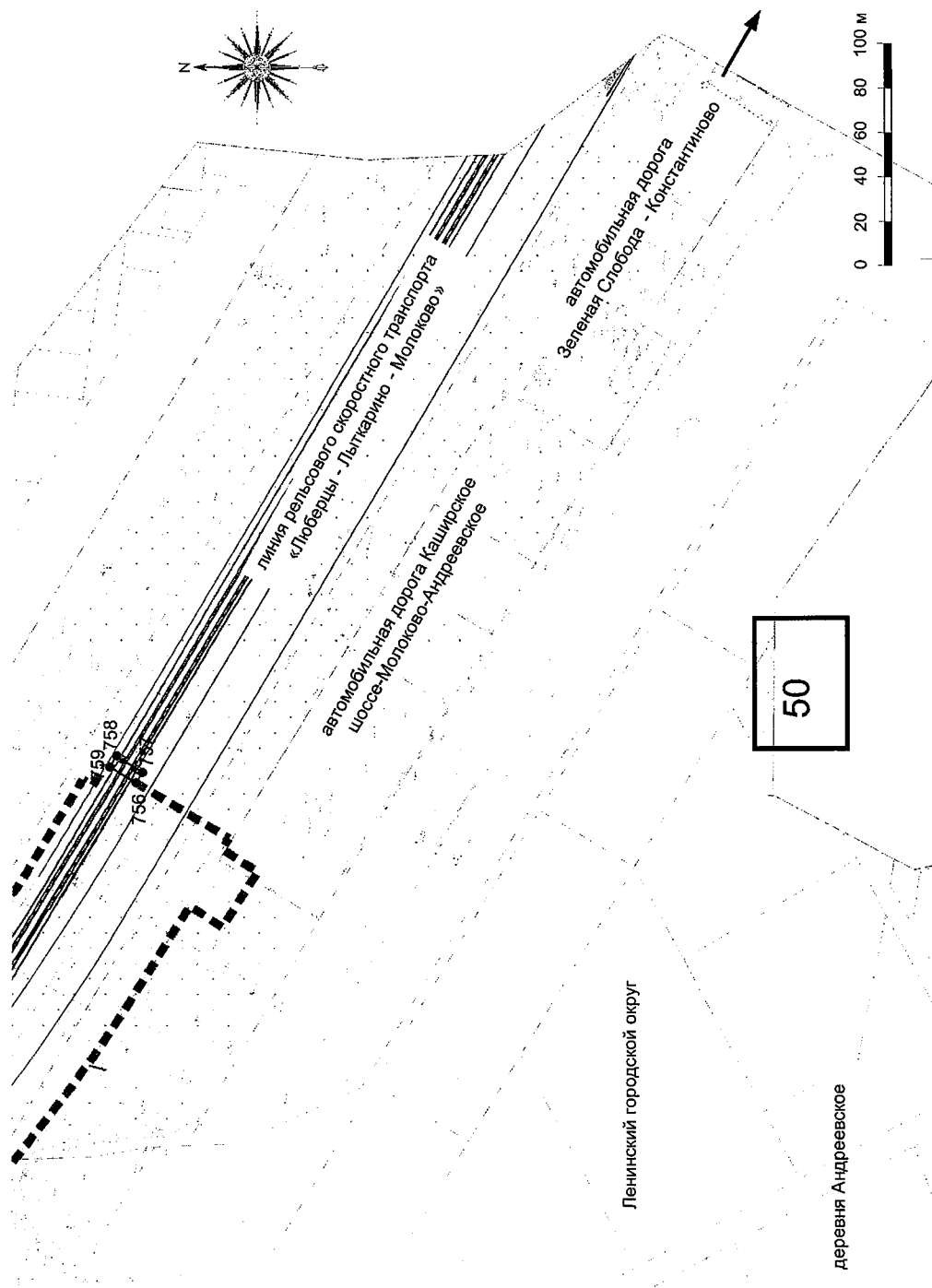
Документация по планировке территории для создания и эксплуатации сети автомобильных дорог общего пользования регионального значения Московской области «Солнцево – Бутово – Видное – Каширское шоссе – Молоково – Лыткарино – Томилино – Красково – Железнодорожный» на платной основе. Элемент 2.

Чертеж границ зон планируемого размещения линейных объектов, подлежащих реконструкции в связи с изменением их местоположения



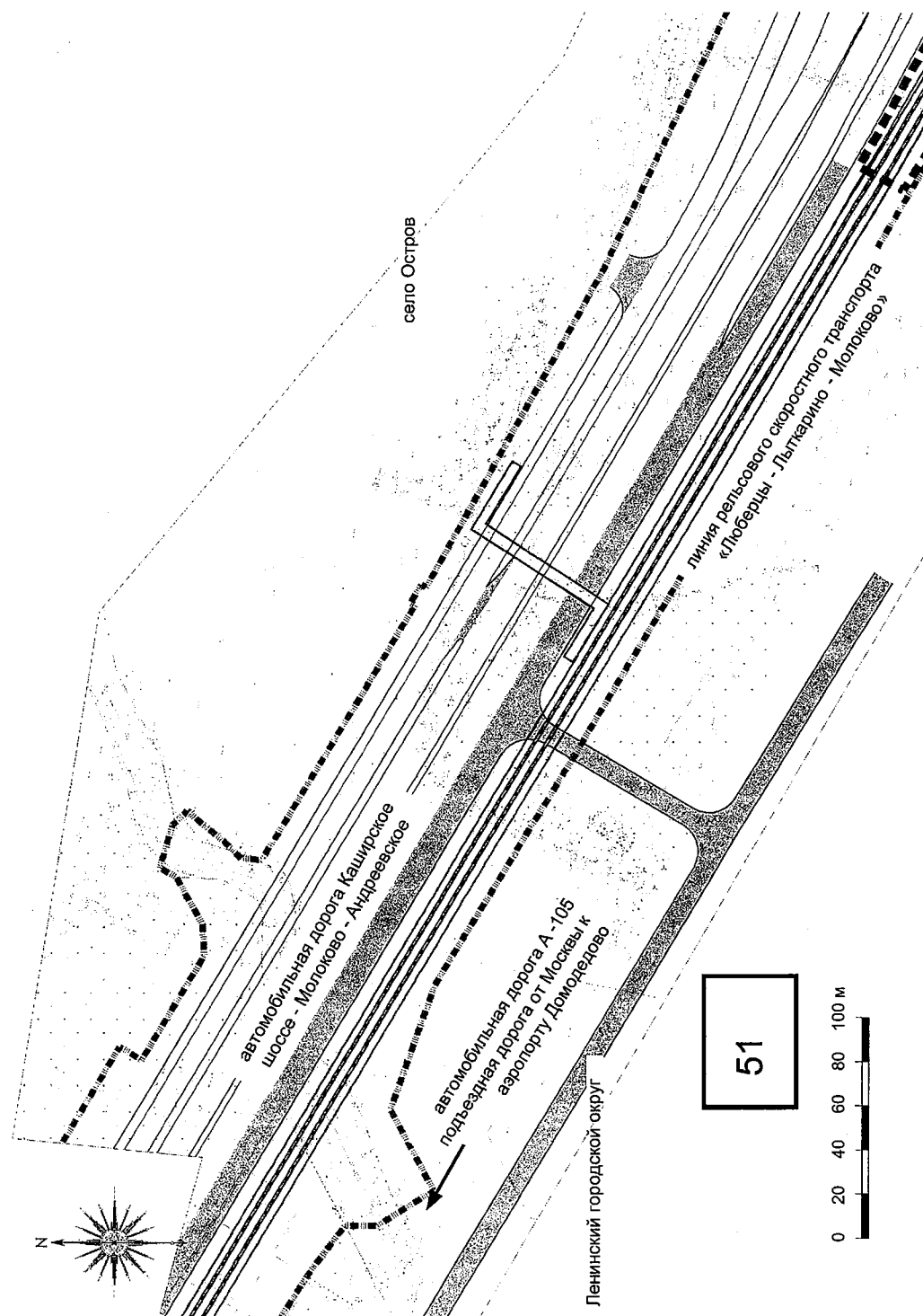
Документация по планировке территории для создания и эксплуатации сети автомобильных дорог общего пользования регионального значения Московской области «Солнцево – Бутово – Видное – Каширское шоссе – Молоково – Лыткарино – Томилино – Красково – Железнодорожный» на платной основе. Элемент 2.

Чертеж границ зон планируемого размещения линейных объектов, подлежащих реконструкции в связи с изменением их местоположения



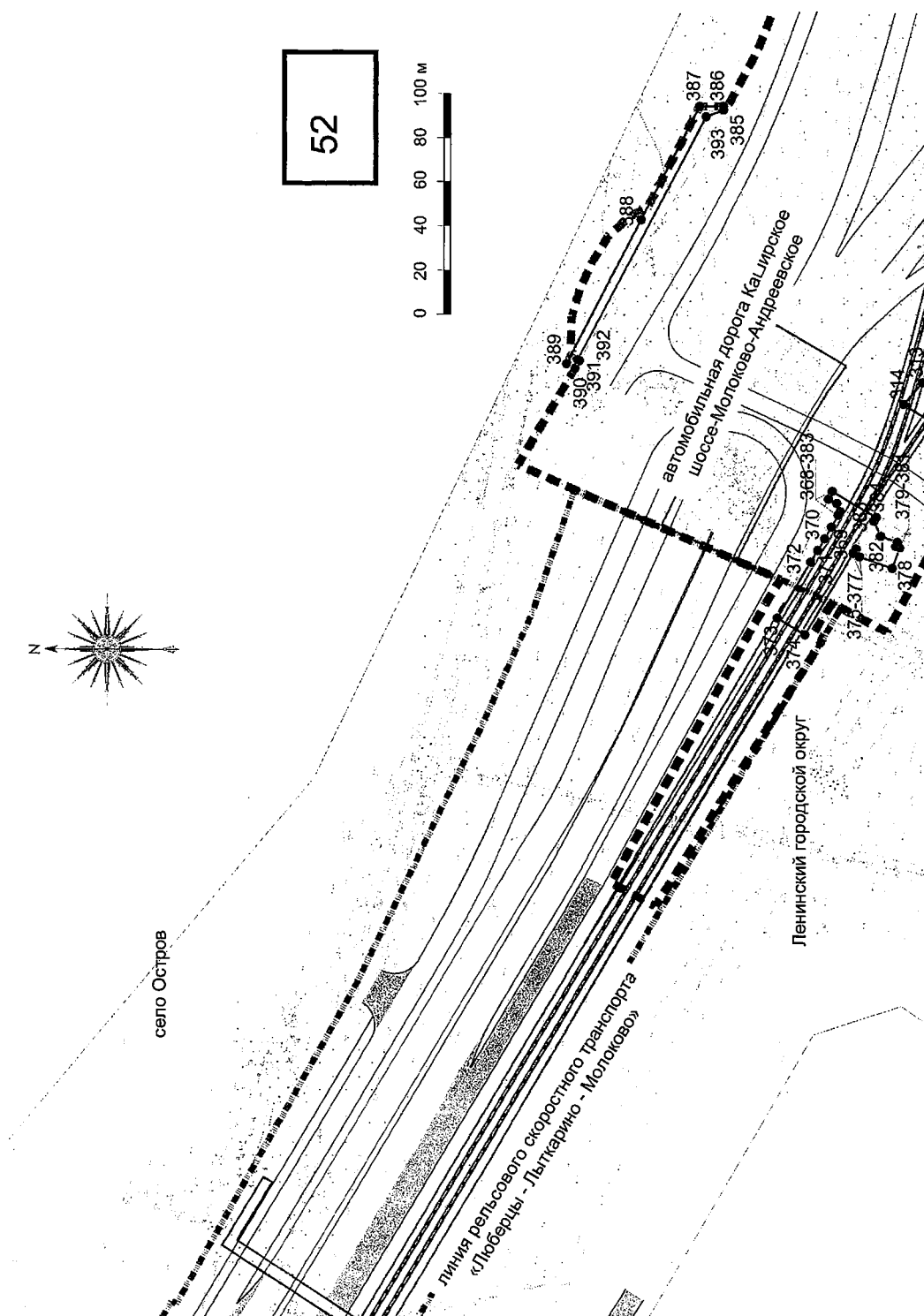
Документация по планировке территории для создания и эксплуатации сети автомобильных дорог общего пользования регионального значения Московской области «Солнцево – Бутово – Видное – Каширское шоссе – Молоково – Лыткарино – Томилино – Красково – Железнодорожный» на платной основе. Элемент 2.

Чертеж границ зон планируемого размещения линейных объектов, подлежащих реконструкции в связи с изменением их местоположения



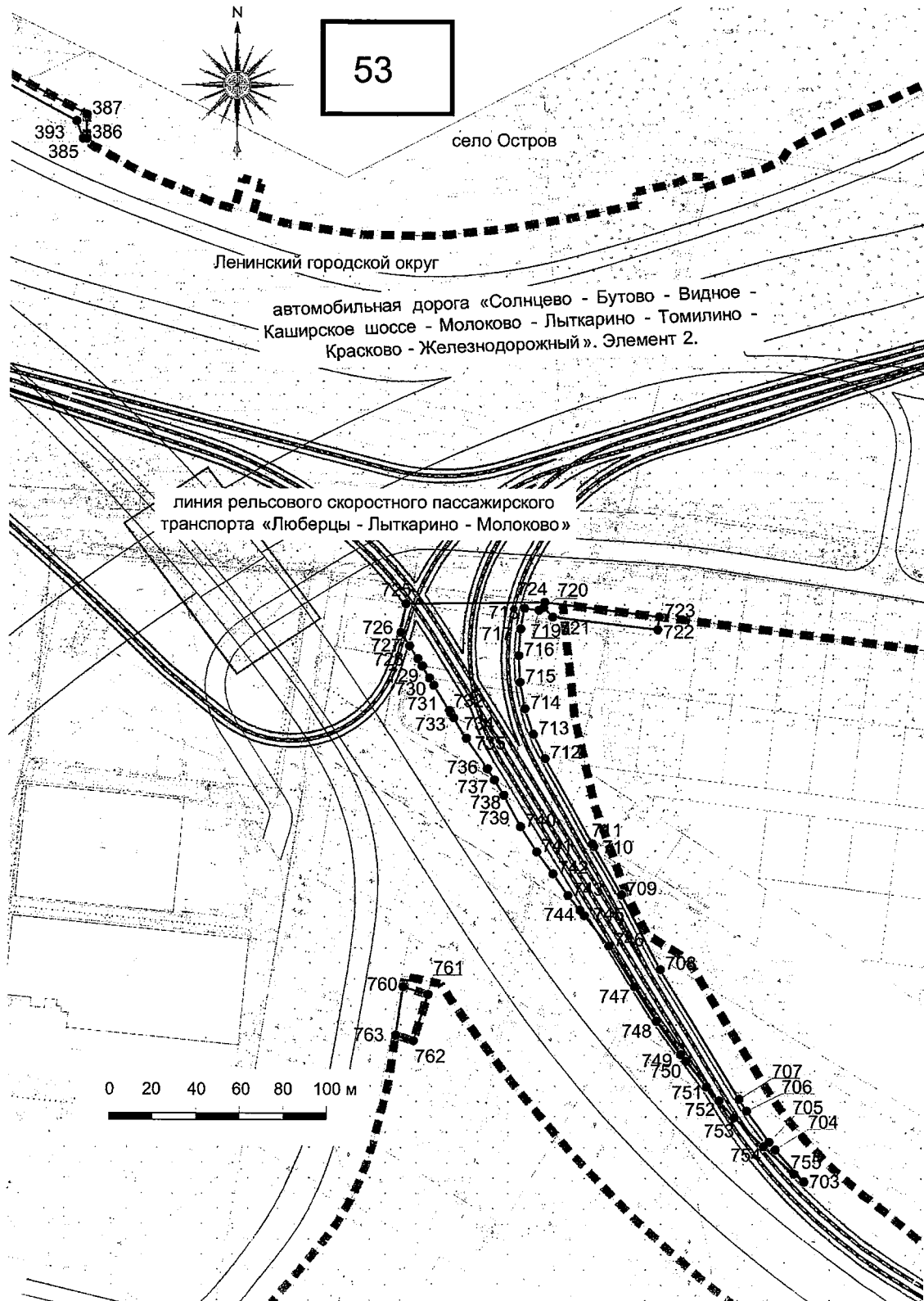
Документация по планировке территории для создания и эксплуатации сети автомобильных дорог общего пользования регионального значения Московской области «Солнцево – Бутово – Видное – Каширское шоссе – Молоково – Лыткарино – Томилино – Красково – Железнодорожный» на платной основе. Элемент 2.

Чертеж границ зон планируемого размещения линейных объектов, подлежащих реконструкции в связи с изменением их местоположения



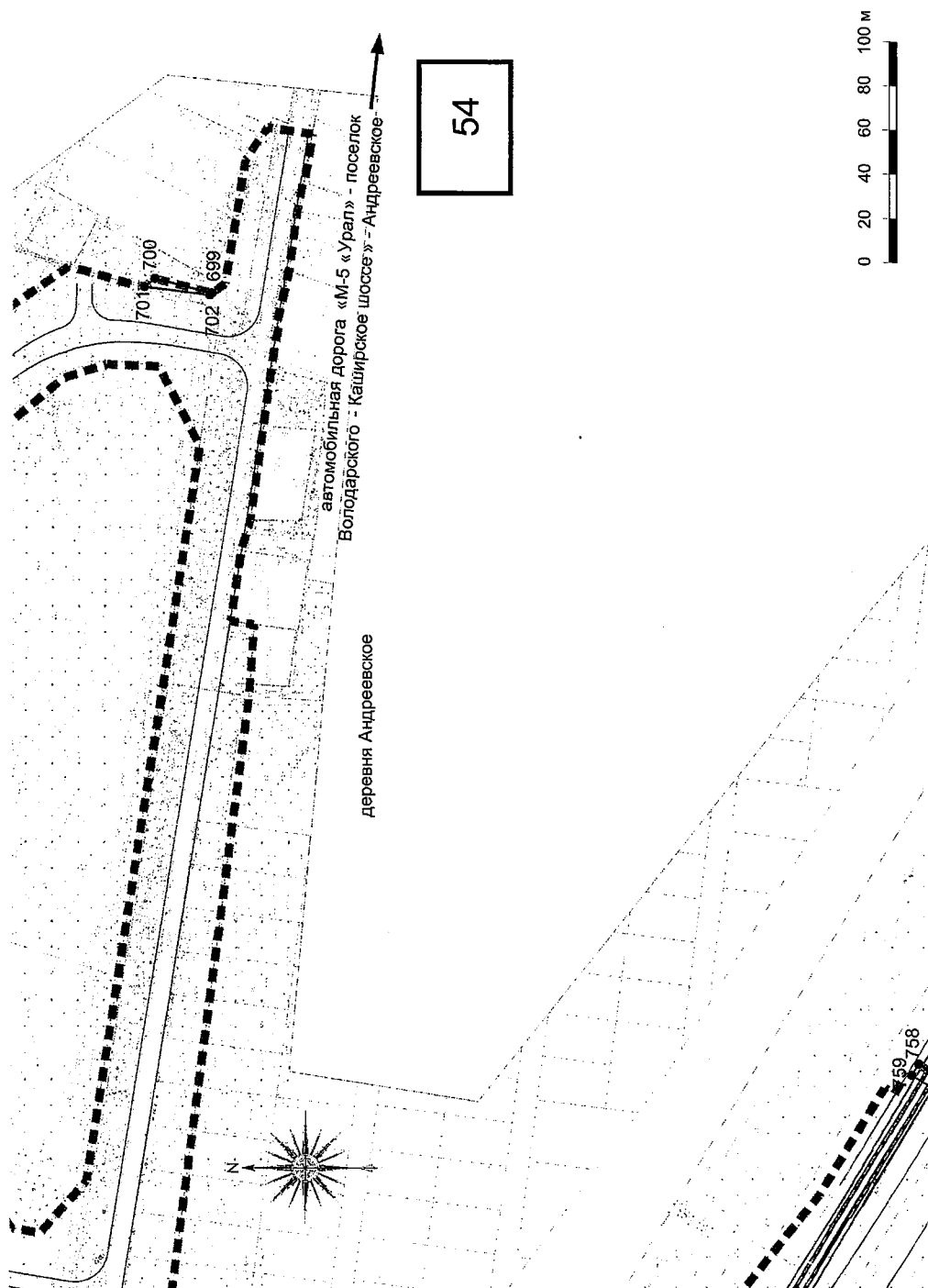
Документация по планировке территории для создания и эксплуатации сети автомобильных дорог общего пользования регионального значения Московской области «Солнцево – Бутово – Видное – Каширское шоссе – Молоково – Лыткарино – Томилино – Красково – Железнодорожный» на платной основе. Элемент 2.

Чертеж границ зон планируемого размещения линейных объектов, подлежащих реконструкции в связи с изменением их местоположения

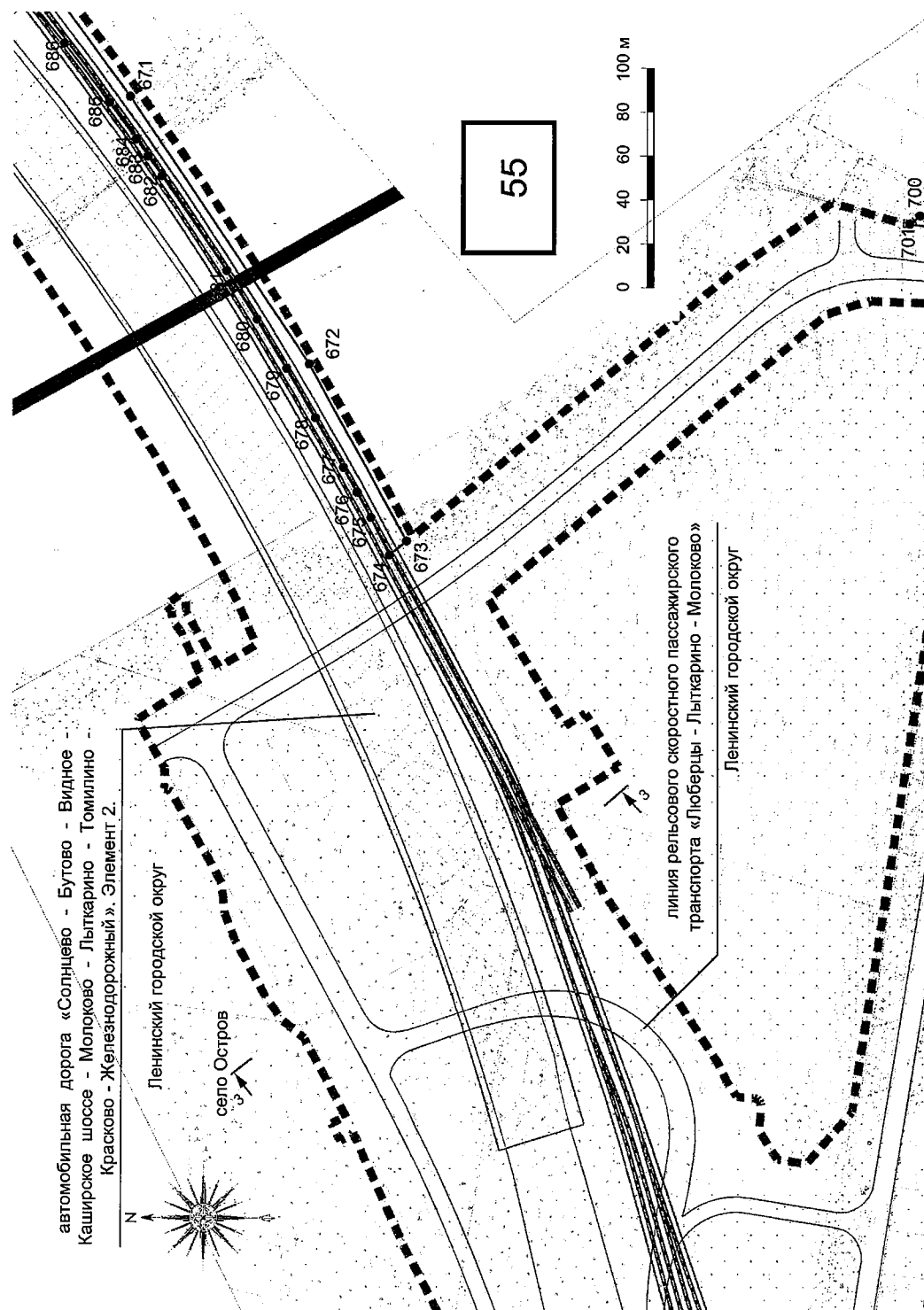


Документация по планировке территории для создания и эксплуатации сети автомобильных дорог общего пользования регионального значения Московской области «Солнцево – Бутово – Видное – Каширское шоссе – Молоково – Лыткарино – Троицкое – Красногорск – Железнодорожный» на платной основе. Элемент 2.

Чертеж границ зон планируемого размещения линейных объектов, подлежащих реконструкции в связи с изменением их местоположения

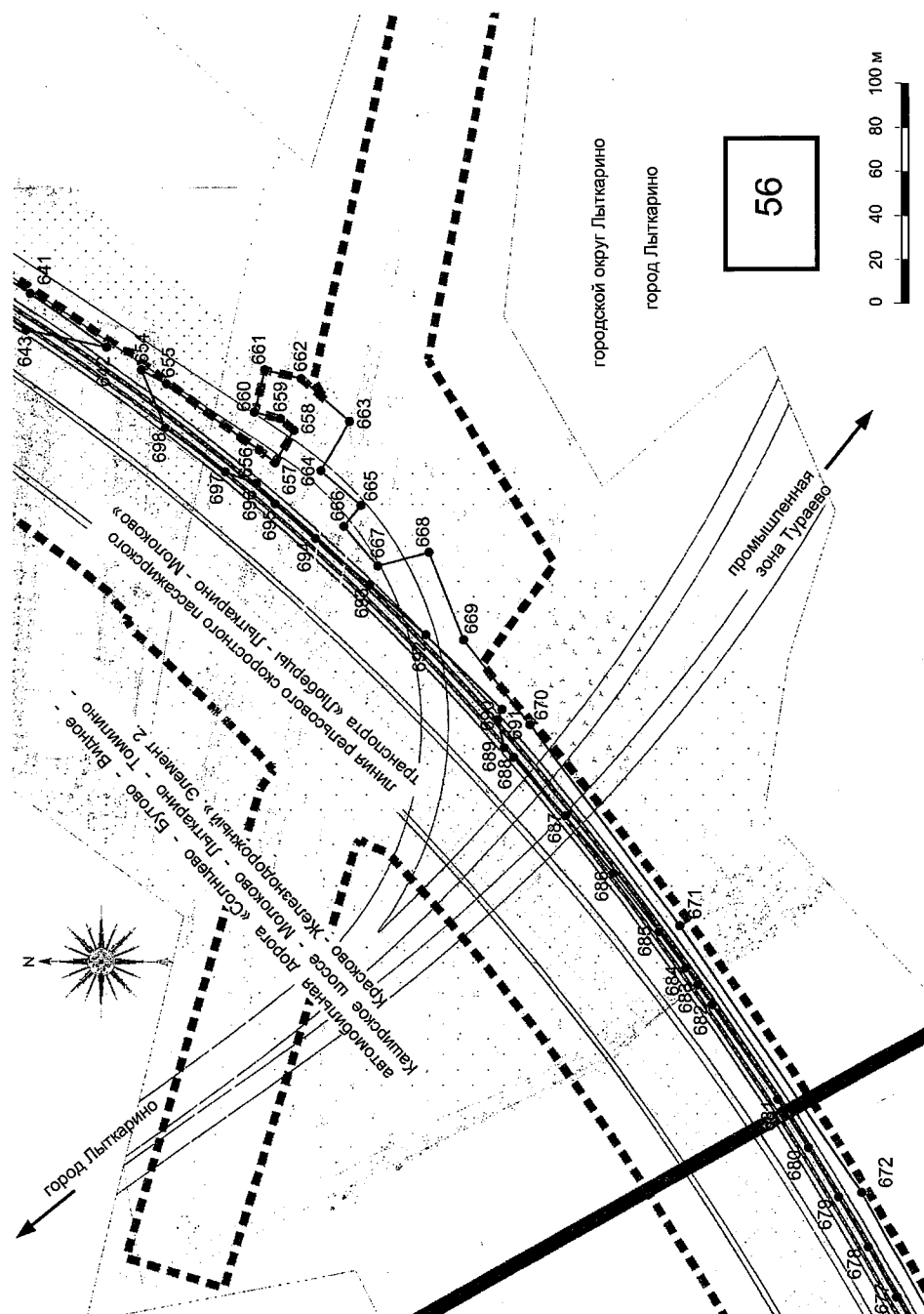


Чертеж границ зон планируемого размещения линейных объектов, подлежащих реконструкции в связи с изменением их местоположения



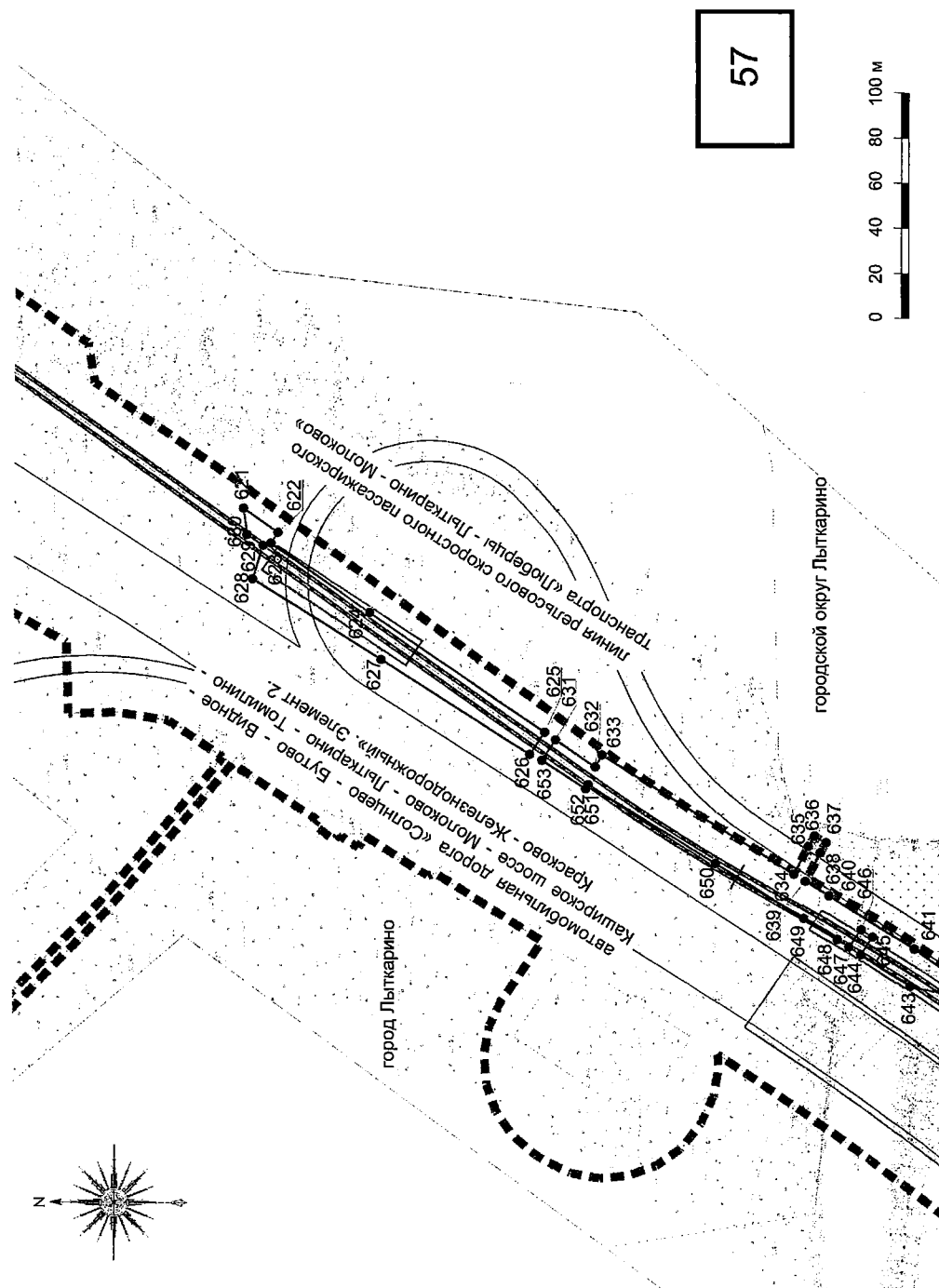
Документация по планировке территории для создания и эксплуатации сети автомобильных дорог общего пользования регионального значения Московской области «Бутово – Видное – Каширское шоссе – Молоково – Лыткарино – Томилино – Красково – Железнодорожный» на платной основе. Элемент 2.

Чертеж границ зон планируемого размещения линейных объектов, подлежащих реконструкции в связи с изменением их местоположения



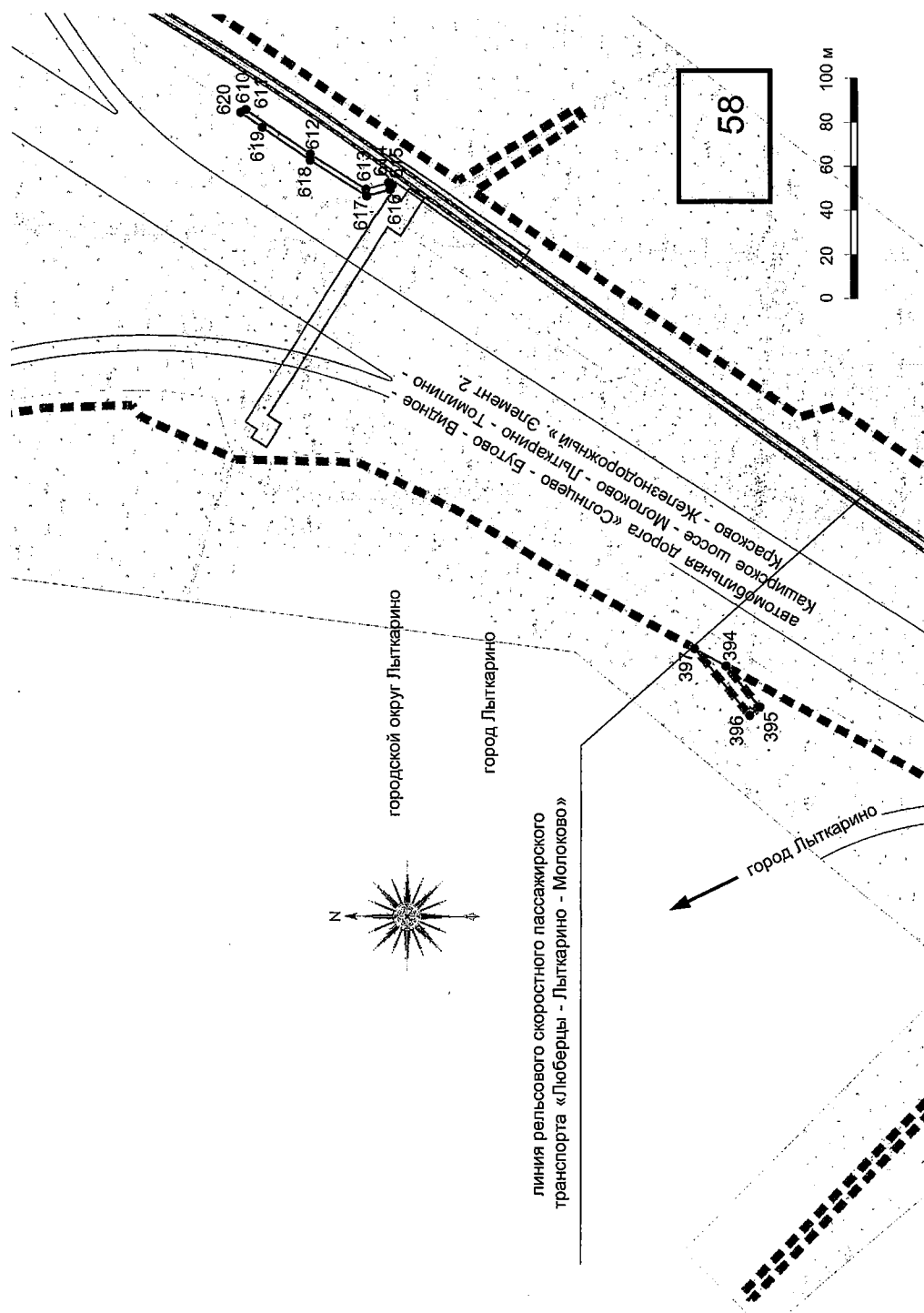
Документация по планировке территории для создания и эксплуатации сети автомобильных дорог общего пользования регионального значения Московской области «Солнцево – Видное – Каширское шоссе – Молоково – Лыткарино – Томилино – Красково – Железнодорожный» на платной основе. Элемент 2.

Чертеж границ зон планируемого размещения линейных объектов, подлежащих реконструкции в связи с изменением их местоположения



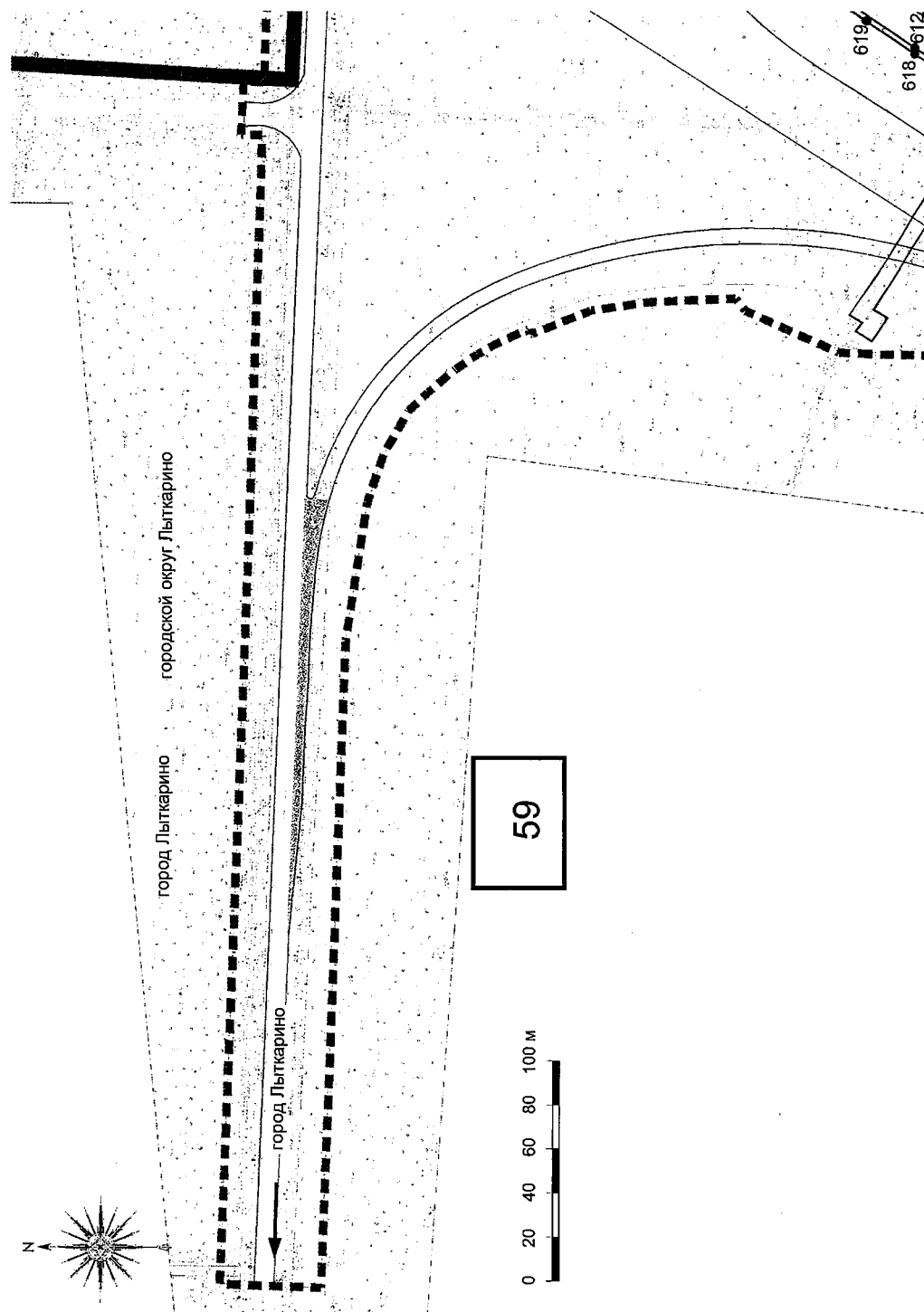
Документация по планировке территории для создания и эксплуатации сети автомобильных дорог общего пользования регионального значения Московской области «Солнцево – Бутово – Видное – Каширское шоссе – Молоково – Лыткарино – Томилино – Красково – Железнодорожный» на платной основе. Элемент 2.

Чертеж границ зон планируемого размещения линейных объектов, подлежащих реконструкции в связи с изменением их местоположения

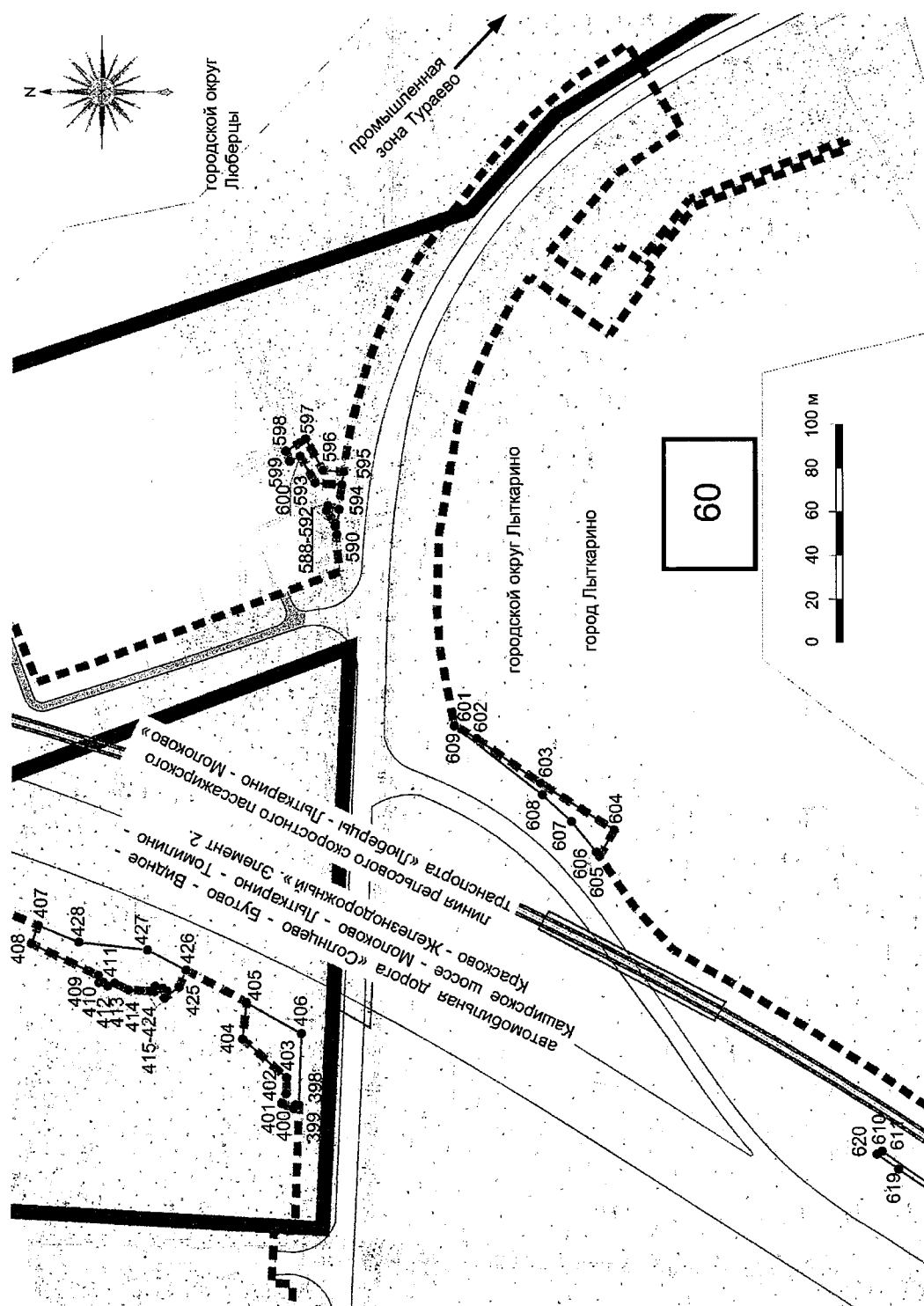


Документация по планировке территории для создания и эксплуатации сети автомобильных дорог общего пользования регионального значения Московской области «Бутово – Видное – Каширское шоссе – Молоково – Лыткарино – Томилино – Красково – Железнодорожный» на платной основе. Элемент 2.

Чертеж границ зон планируемого размещения линейных объектов, подлежащих реконструкции в связи с изменением их местоположения

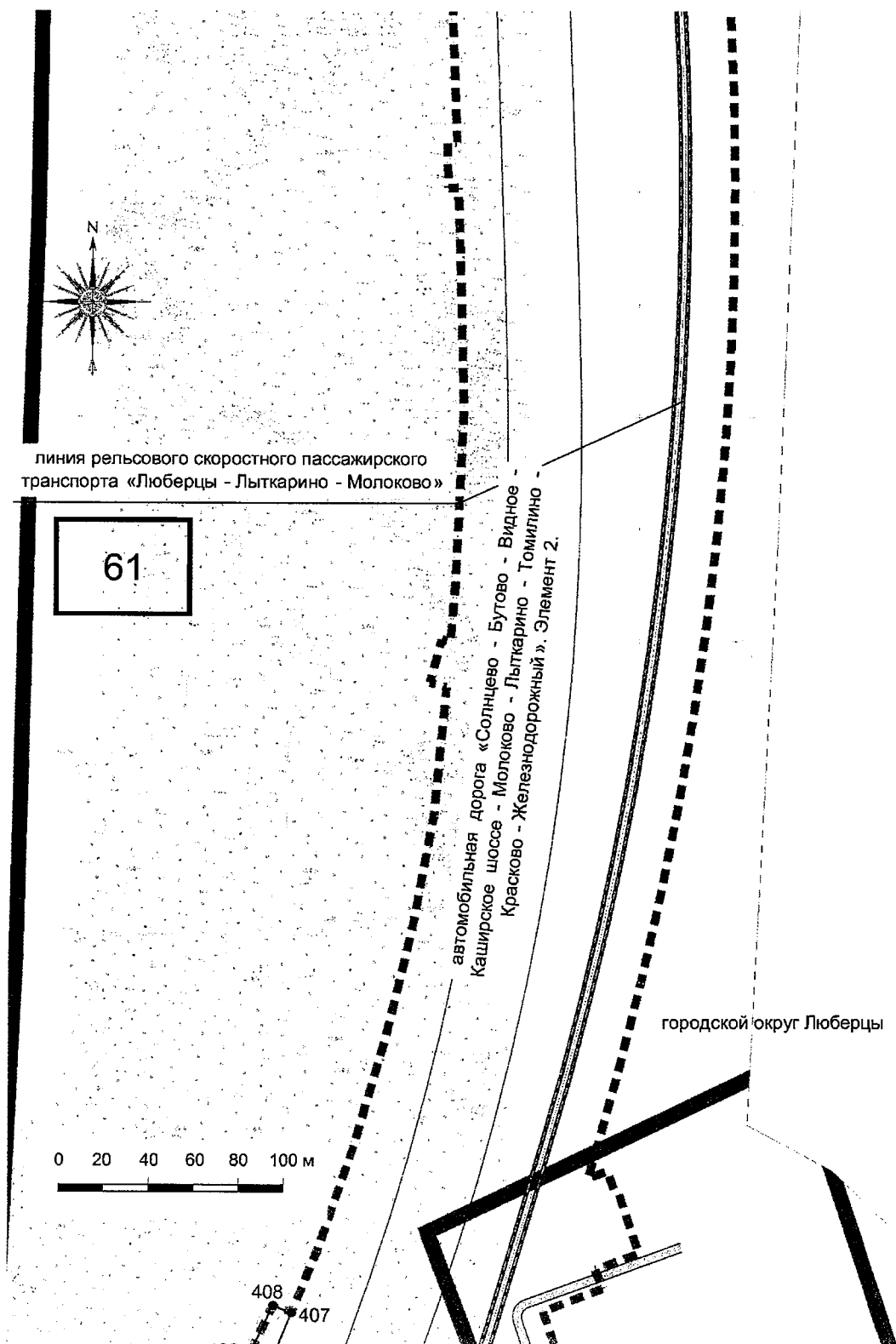


Чертеж границ зон планируемого размещения линейных объектов, подлежащих реконструкции в связи с изменением их местоположения



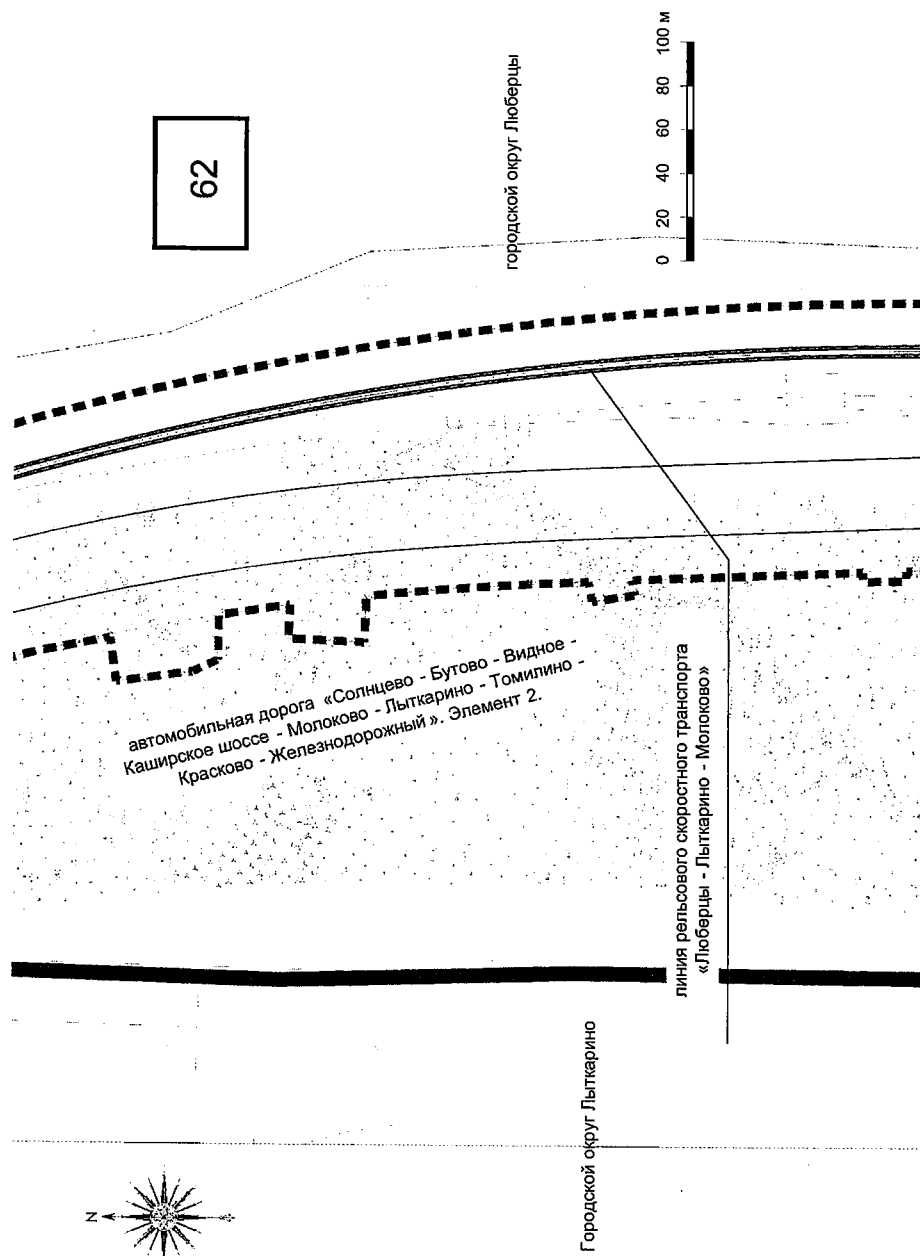
Документация по планировке территории для создания и эксплуатации сети автомобильных дорог общего пользования регионального значения Московской области «Солнцево – Бутово – Видное – Каширское шоссе – Молоково – Лыткарино – Томилино – Красково – Железнодорожный» на платной основе. Элемент 2.

Чертеж границ зон планируемого размещения линейных объектов, подлежащих реконструкции в связи с изменением их местоположения



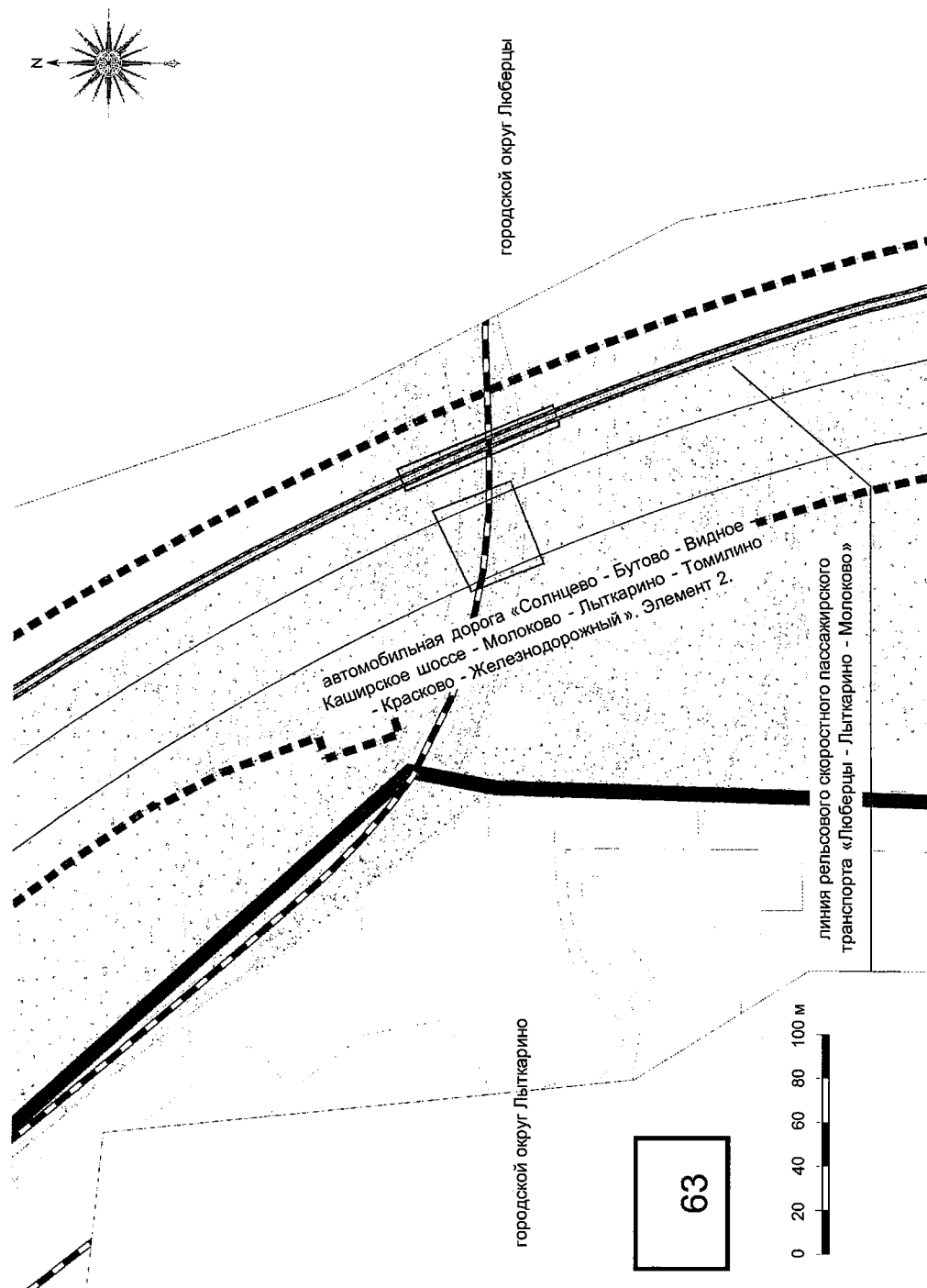
Документация по планировке территории для создания и эксплуатации сети автомобильных дорог общего пользования регионального значения Московской области «Солнцево – Бутово – Видное – Каширское шоссе – Молоково – Лыткарино – Томилино – Красково – Железнодорожный» на платной основе. Элемент 2.

Чертеж границ зон планируемого размещения линейных объектов, подлежащих реконструкции в связи с изменением их местоположения



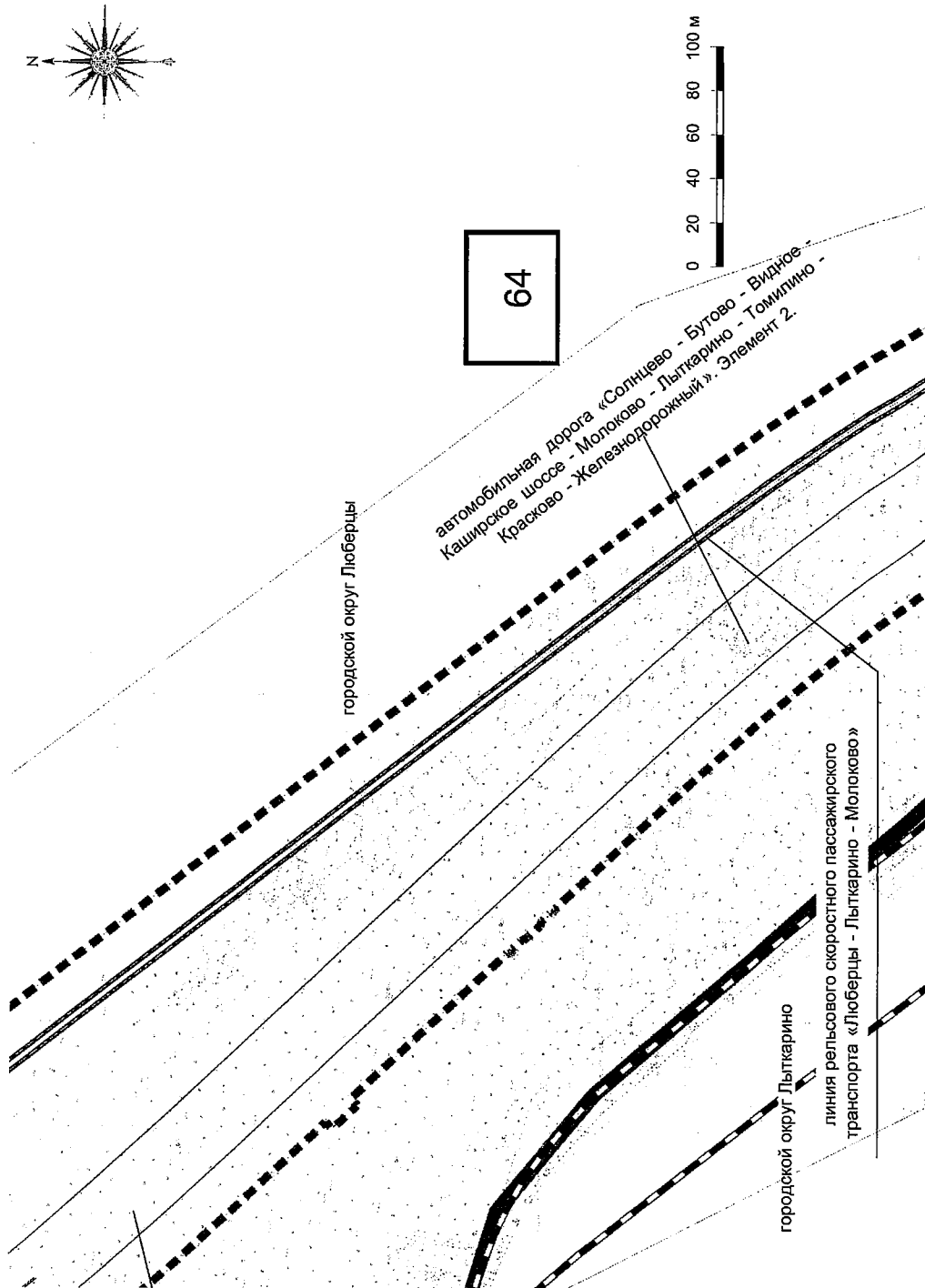
Документация по планировке территории для создания и эксплуатации сети автомобильных дорог общего пользования регионального значения Московской области «Солнцево – Бутово – Видное – Каширское шоссе – Молоково – Лыткарино – Томилино – Красково – Железнодорожный» на платной основе. Элемент 2.

Чертеж границ зон планируемого размещения линейных объектов, подлежащих реконструкции в связи с изменением их местоположения



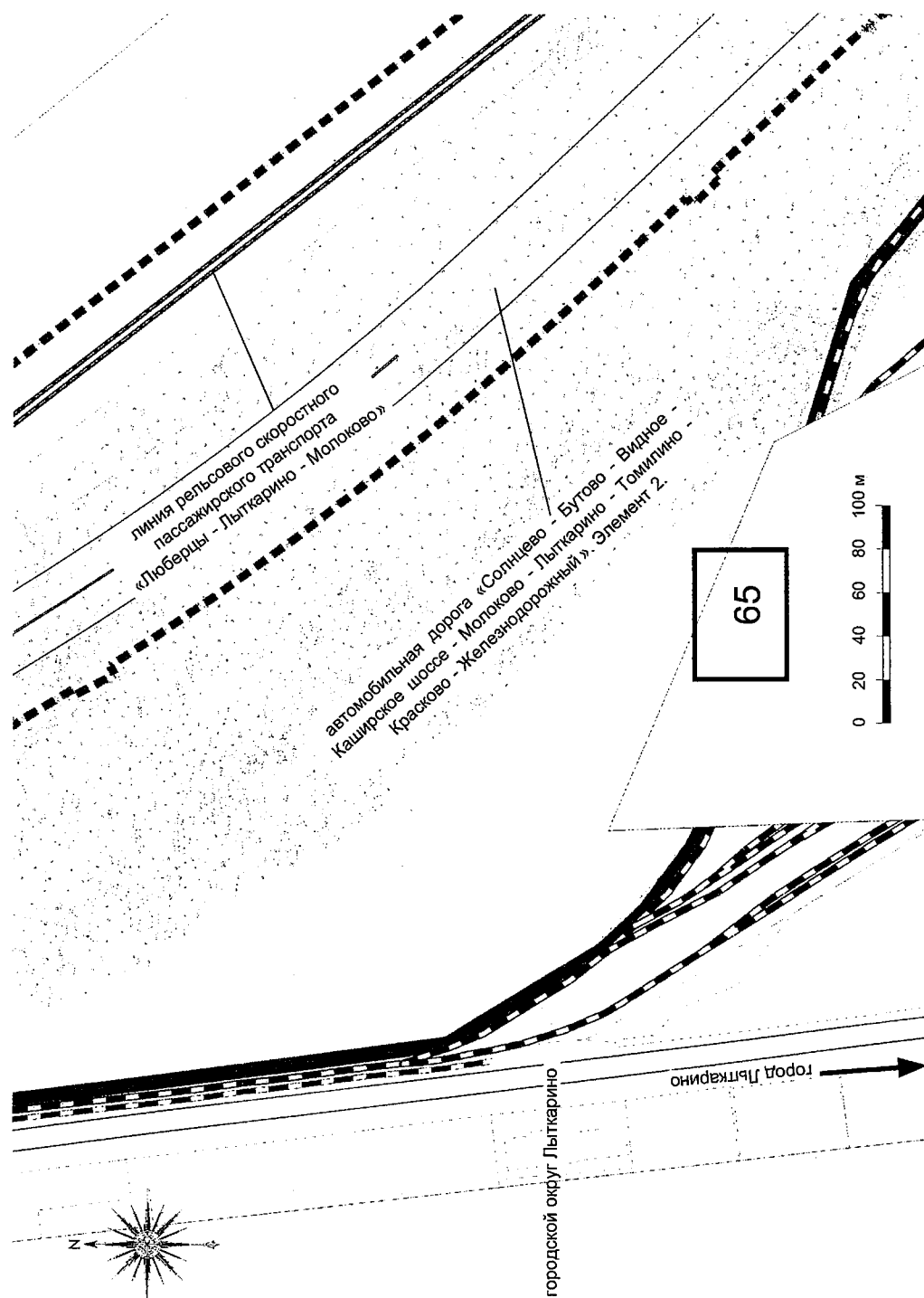
Документация по планировке территории для создания и эксплуатации сети автомобильных дорог общего пользования регионального значения Московской области «Солнцево – Бутово – Видное – Каширское шоссе – Молоково – Лыткарино – Томилино – Красково – Железнодорожный» на платной основе. Элемент 2.

Чертеж границ зон планируемого размещения линейных объектов, подлежащих реконструкции в связи с изменением их местоположения



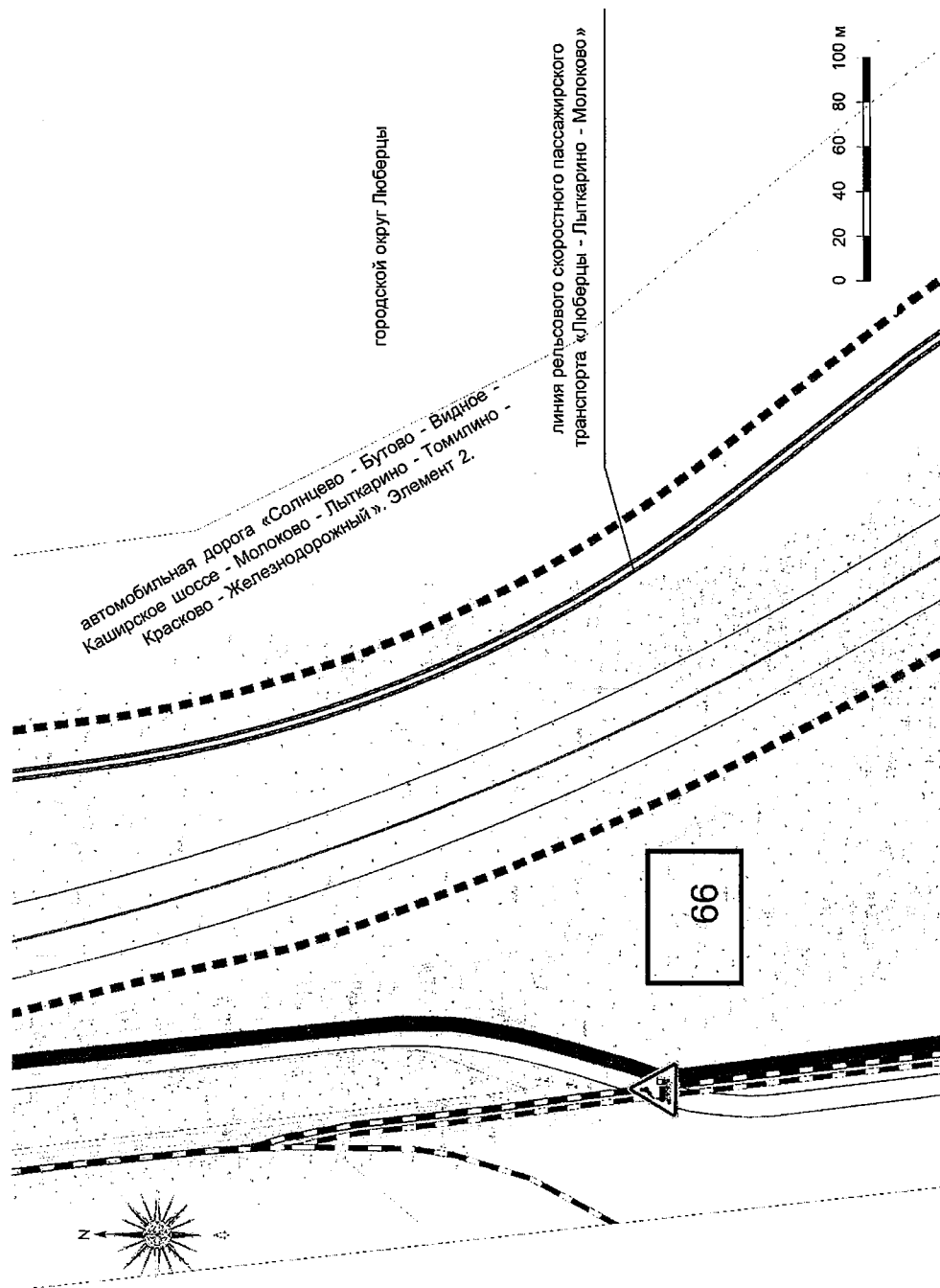
Документация по планировке территории для создания и эксплуатации сети автомобильных дорог общего пользования регионального значения Московской области «Солнцево – Бугово – Видное – Каширское шоссе – Молоково – Лыткарино – Томилино – Красково – Железнодорожный» на платной основе. Элемент 2.

Чертеж границ зон планируемого размещения линейных объектов, подлежащих реконструкции в связи с изменением их местоположения



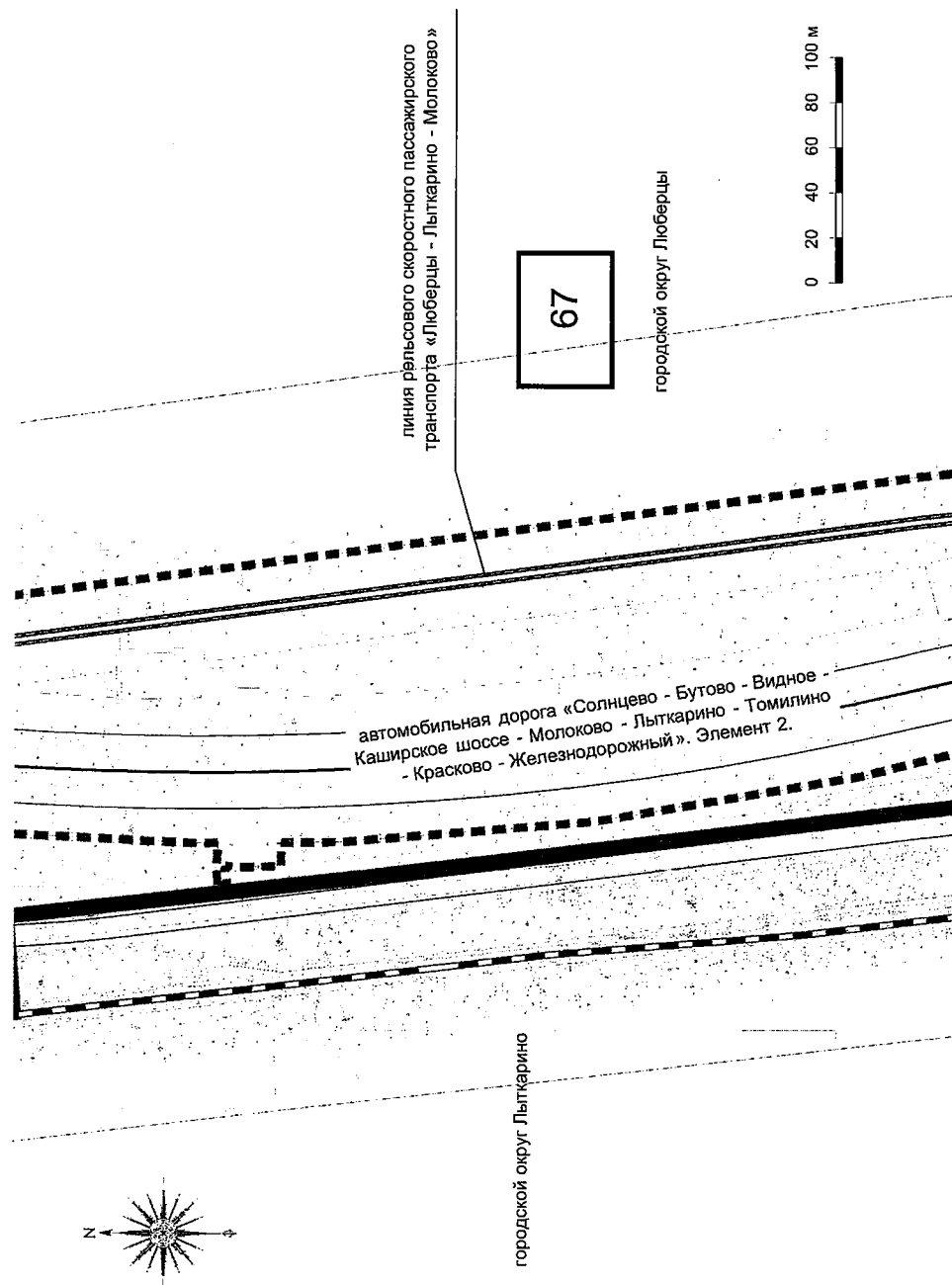
Документация по планировке территории для создания и эксплуатации сети автомобильных дорог общего пользования регионального значения Московской области «Солнцево – Бутово – Видное – Каширское шоссе – Молоково – Лыткарино – Томилино – Красково – Железнодорожный» на платной основе. Элемент 2.

Чертеж границ зон планируемого размещения линейных объектов, подлежащих реконструкции в связи с изменением их местоположения



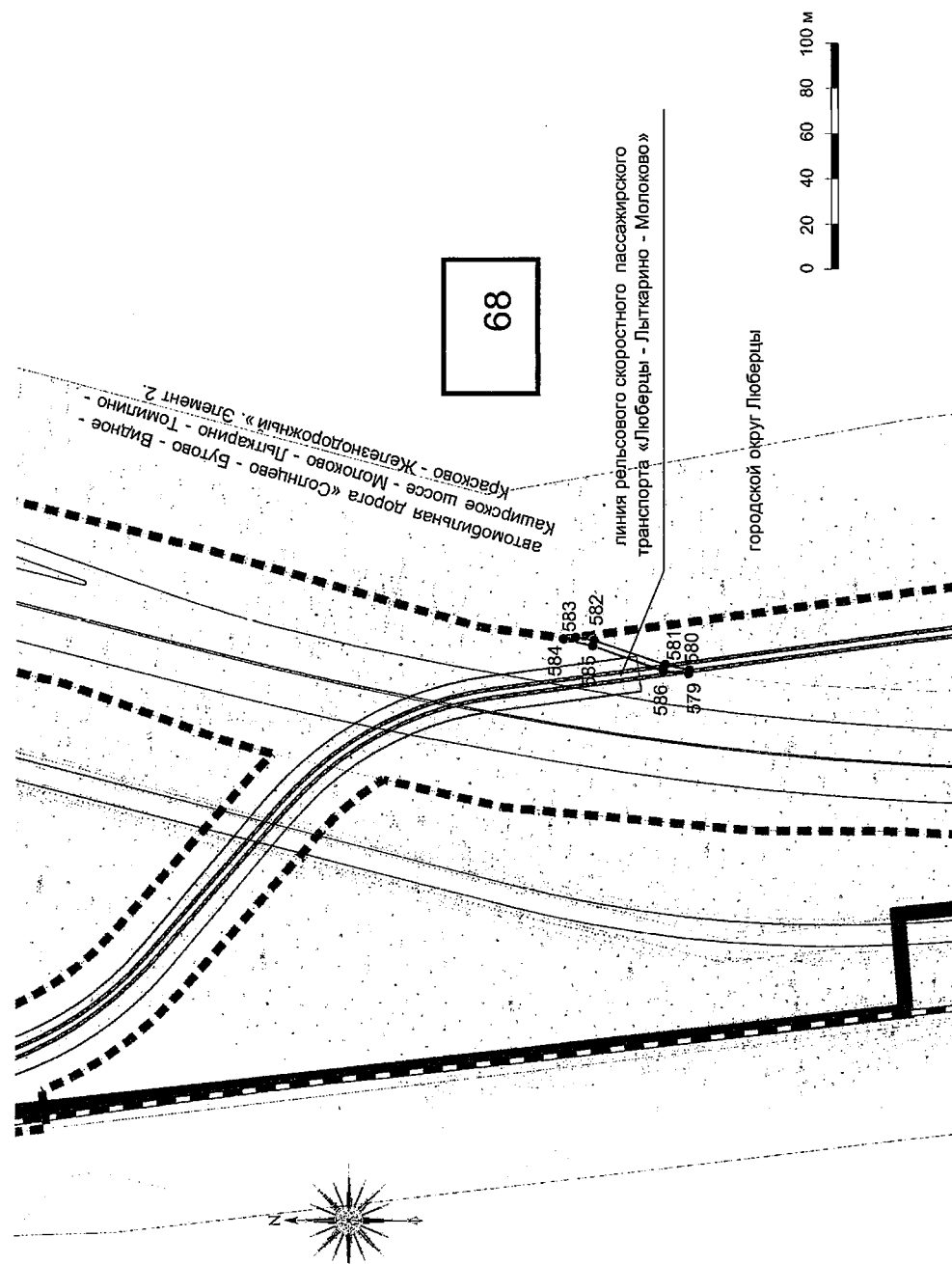
Документация по планировке территории для создания и эксплуатации сети автомобильных дорог общего пользования регионального значения Московской области «Солнцево – Бутово – Видное – Каширское шоссе – Молоково – Лыткарино – Томилино – Красково – Железнодорожный» на платной основе. Элемент 2.

Чертеж границ зон планируемого размещения линейных объектов, подлежащих реконструкции в связи с изменением их местоположения



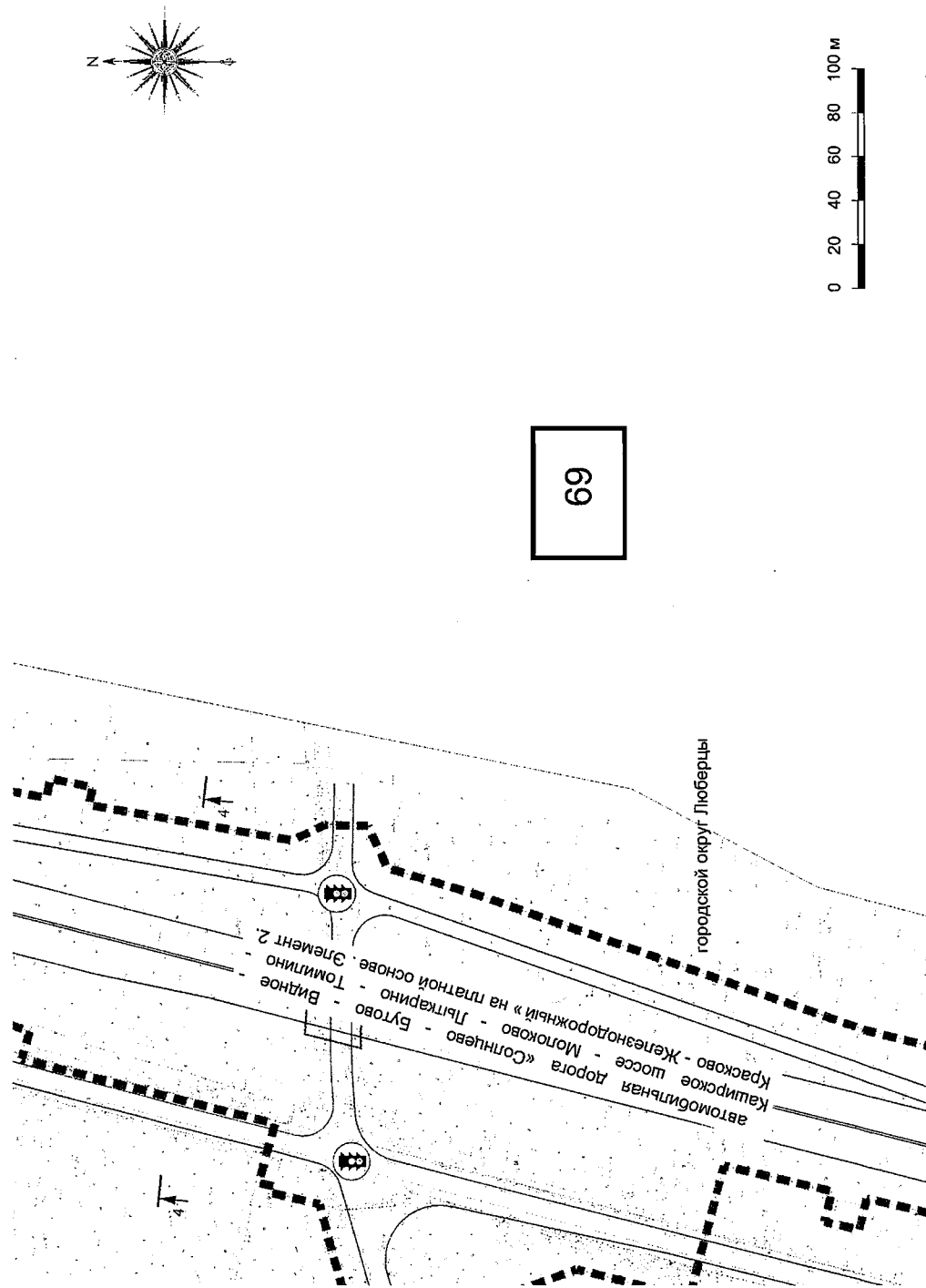
Документация по планировке территории для создания и эксплуатации сети автомобильных дорог общего пользования регионального значения Московской области «Солнцево – Видное – Каширское шоссе – Молоково – Лыткарино – Томилино – Красково – Железнодорожный» на платной основе. Элемент 2.

Чертеж границ зон планируемого размещения линейных объектов, подлежащих реконструкции в связи с изменением их местоположения



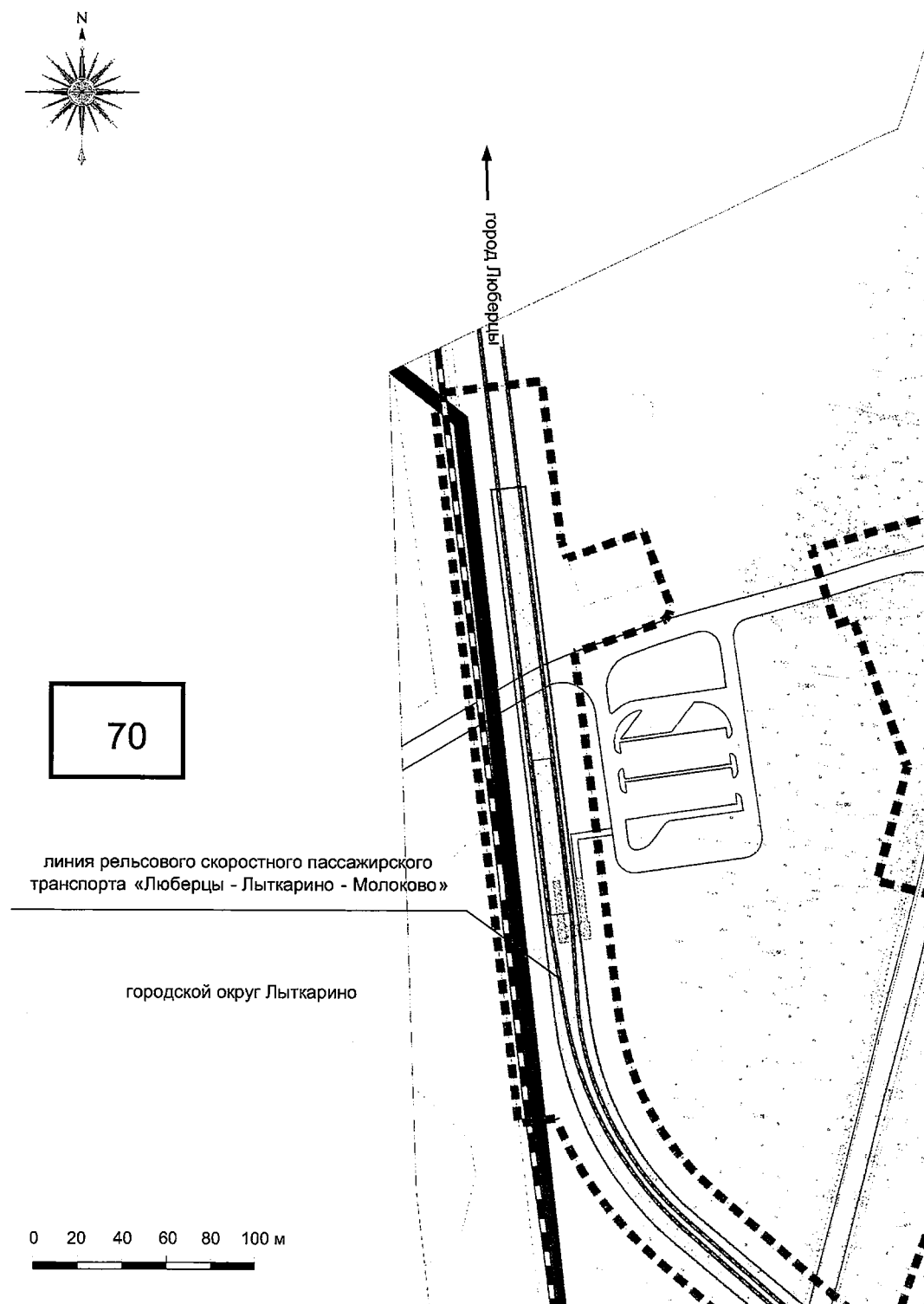
Документация по планировке территории для создания и эксплуатации сети автомобильных дорог общего пользования регионального значения Московской области «Солнцево – Бутово – Видное – Каширское шоссе – Молоково – Лыткарино – Томилино – Красково – Железнодорожный» на платной основе. Элемент 2.

Чертеж границ зон планируемого размещения линейных объектов, подлежащих реконструкции в связи с изменением их местоположения



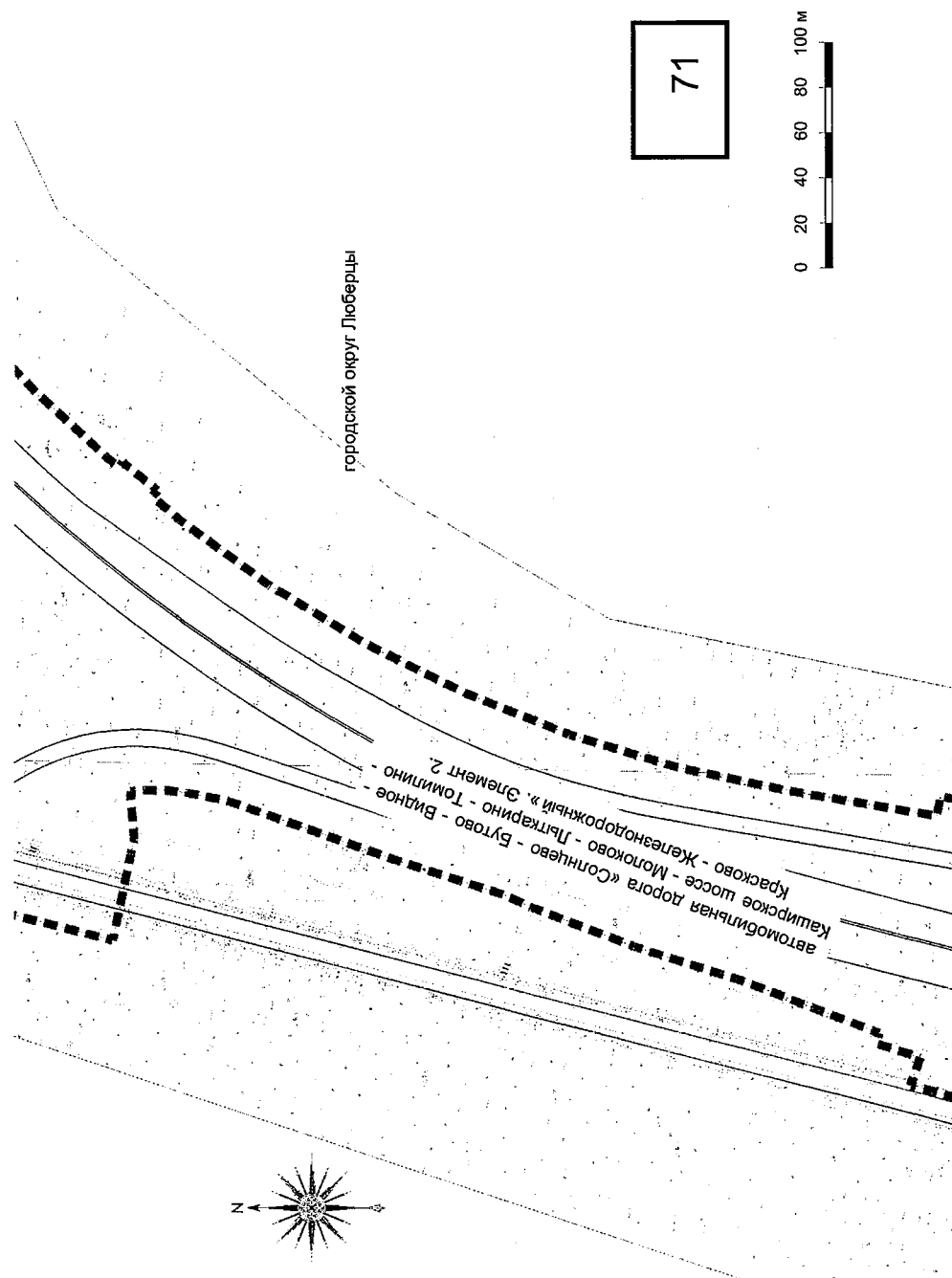
Документация по планировке территории для создания и эксплуатации сети автомобильных дорог общего пользования регионального значения Московской области «Солнцево – Бутово – Видное – Каширское шоссе – Молоково – Лыткарино – Томилино – Красково – Железнодорожный» на платной основе. Элемент 2.

Чертеж границ зон планируемого размещения линейных объектов, подлежащих реконструкции в связи с изменением их местоположения



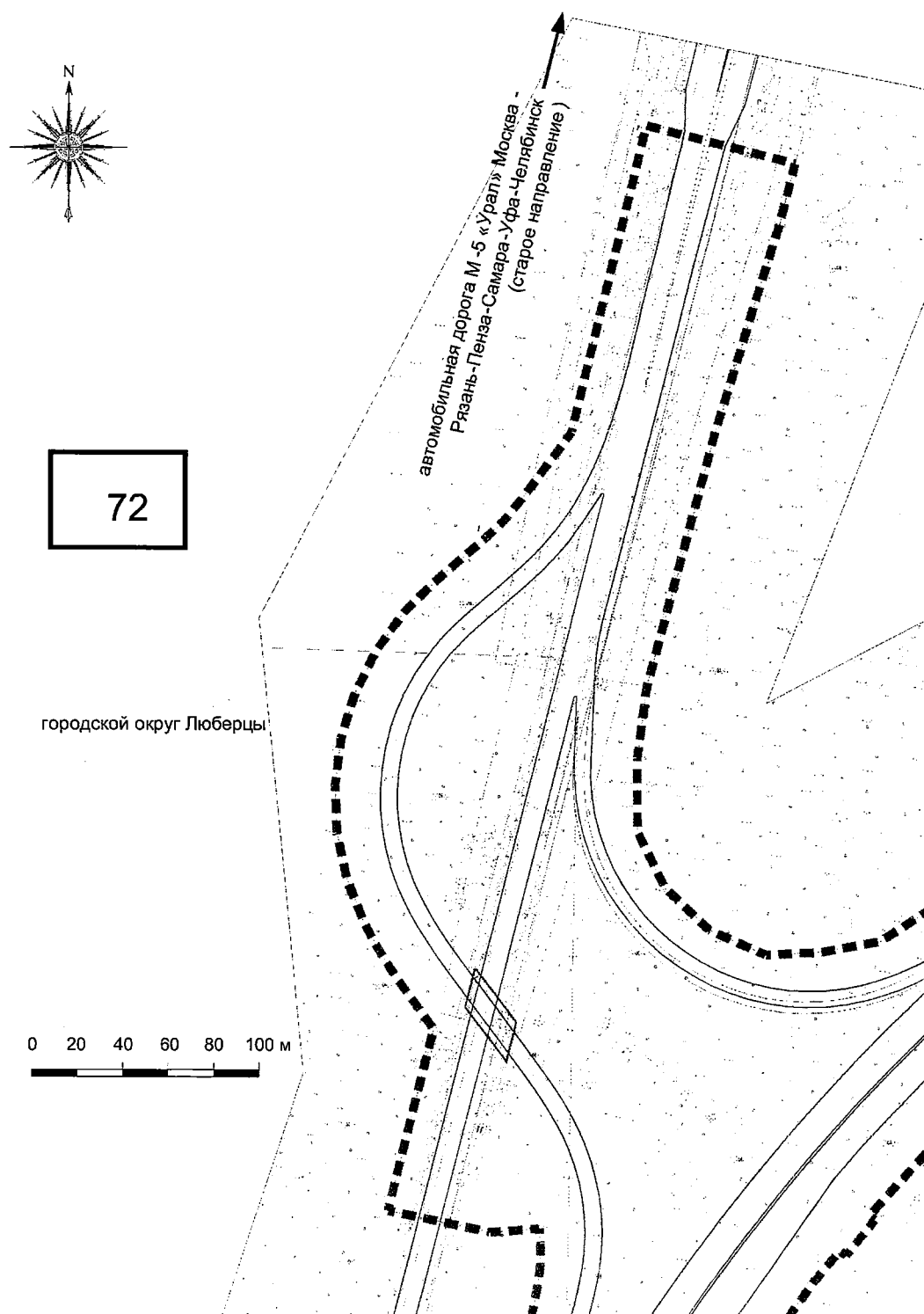
Документация по планировке территории для создания и эксплуатации сети автомобильных дорог общего пользования регионального значения Московской области «Солнцево – Бутово – Видное – Каширское шоссе – Молоково – Лыткарино – Томилино – Красково – Железнодорожный» на платной основе. Элемент 2.

Чертеж границ зон планируемого размещения линейных объектов, подлежащих реконструкции в связи с изменением их местоположения



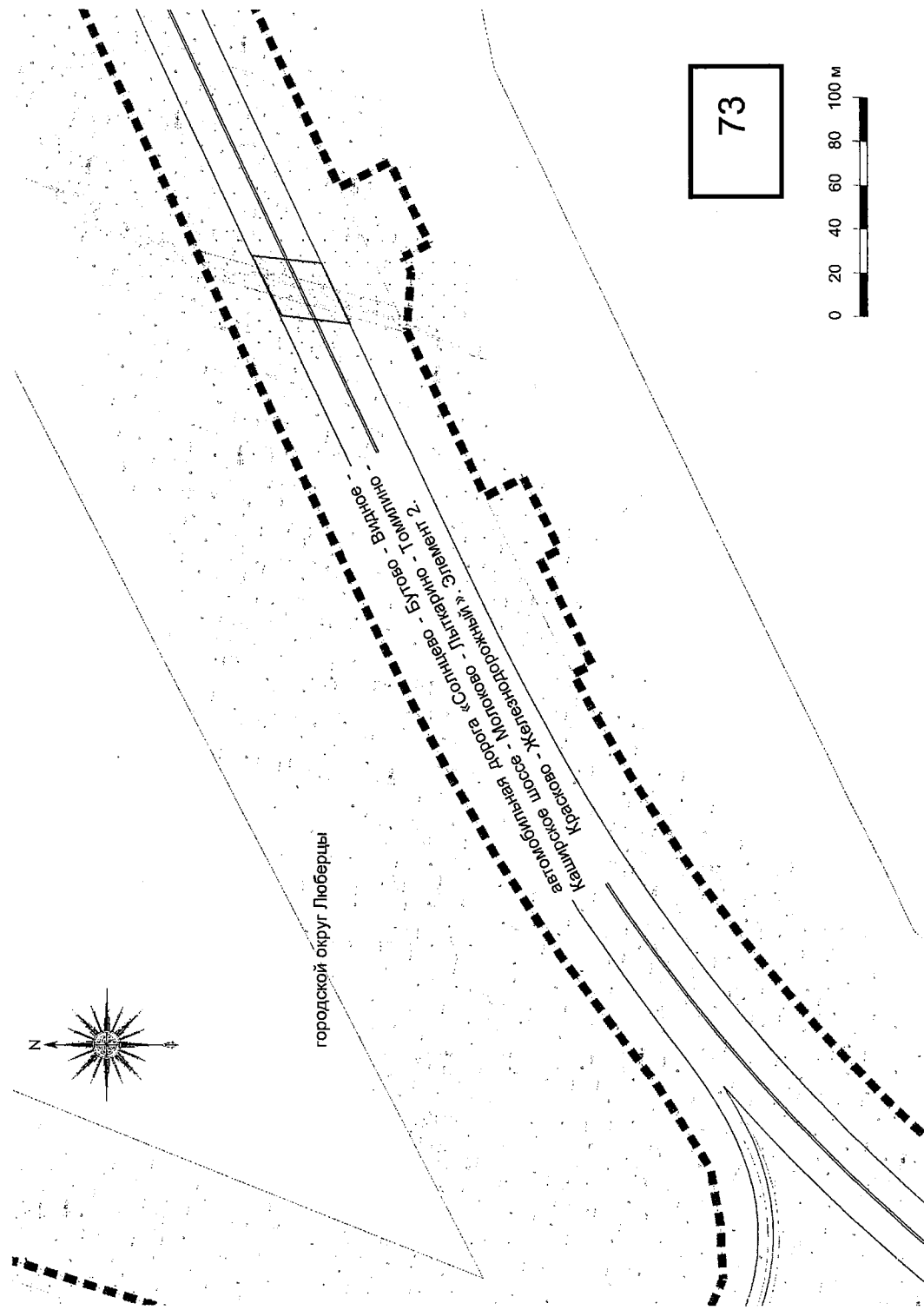
Документация по планировке территории для создания и эксплуатации сети автомобильных дорог общего пользования регионального значения Московской области «Солнцево – Бутово – Видное – Каширское шоссе – Молоково – Лыткарино – Томилино – Красково – Железнодорожный» на платной основе. Элемент 2.

Чертеж границ зон планируемого размещения линейных объектов, подлежащих реконструкции в связи с изменением их местоположения



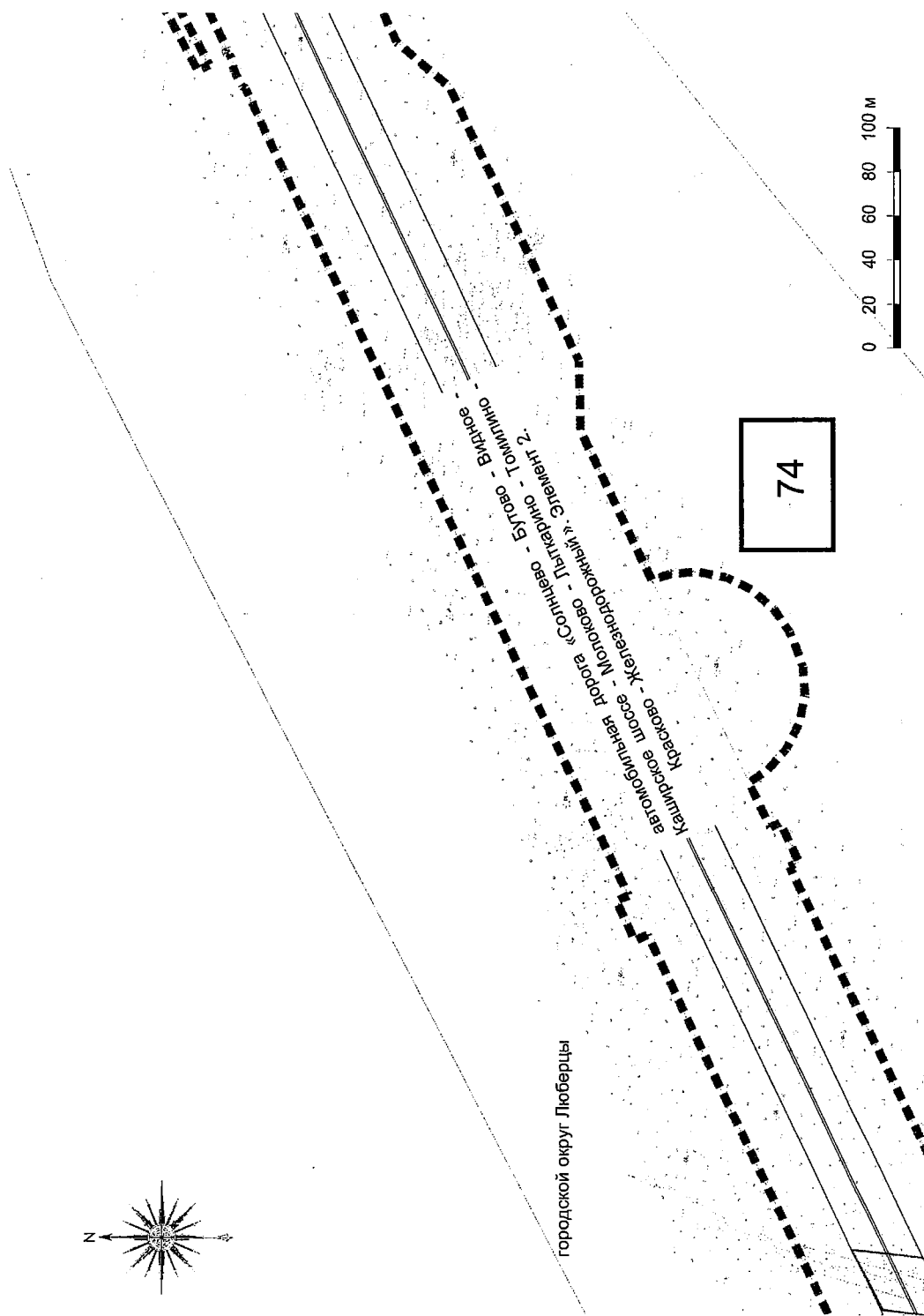
Документация по планировке территории для создания и эксплуатации сети автомобильных дорог общего пользования регионального значения Московской области «Солнцево – Видное – Каширское шоссе – Молоково – Лыткарино – Томилино – Красково – Железнодорожный» на платной основе. Элемент 2.

Чертеж границ зон планируемого размещения линейных объектов, подлежащих реконструкции в связи с изменением их местоположения



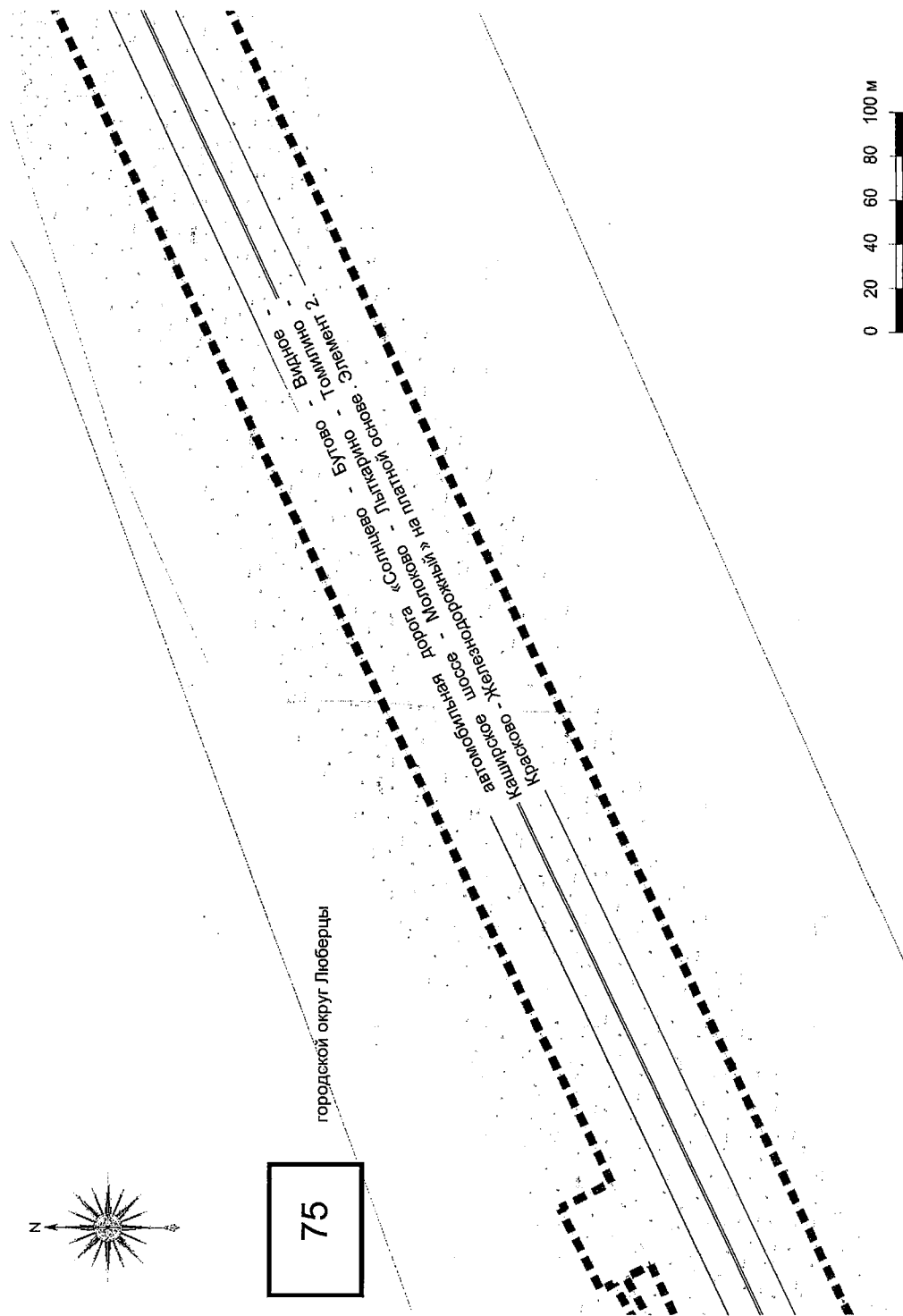
Документация по планировке территории для создания и эксплуатации сети автомобильных дорог общего пользования регионального значения Московской области «Солнцево – Бутово – Видное – Каширское шоссе – Молоково – Лыткарино – Томилино – Красково – Железнодорожный» на платной основе. Элемент 2.

Чертеж границ зон планируемого размещения линейных объектов, подлежащих реконструкции в связи с изменением их местоположения



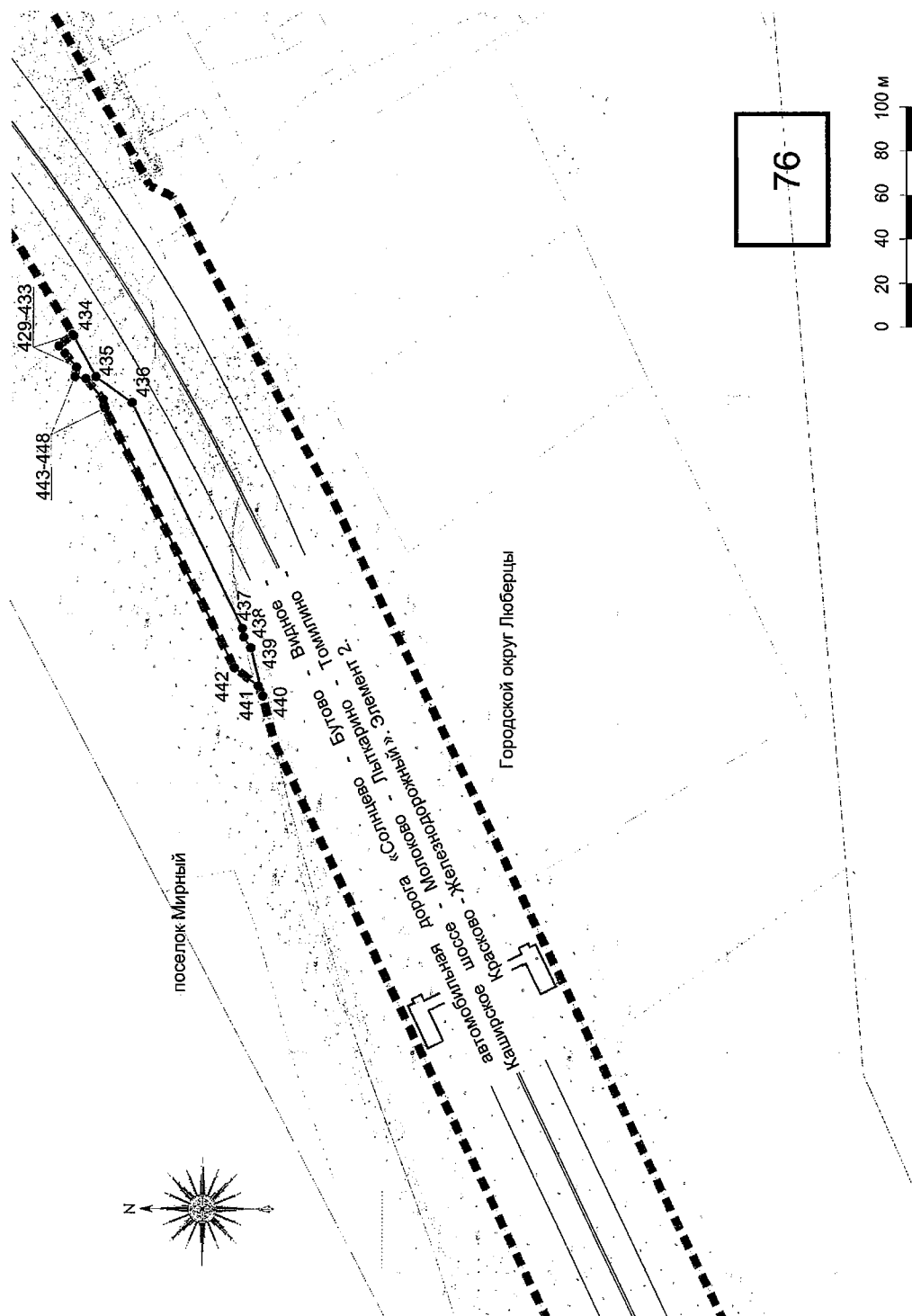
Документация по планировке территории для создания и эксплуатации сети автомобильных дорог общего пользования регионального значения Московской области «Солнцево – Бутово – Видное – Каширское шоссе – Молоково – Лыткарино – Томилино – Красково – Железнодорожный» на платной основе. Элемент 2.

Чертеж границ зон планируемого размещения линейных объектов, подлежащих реконструкции в связи с изменением их местоположения



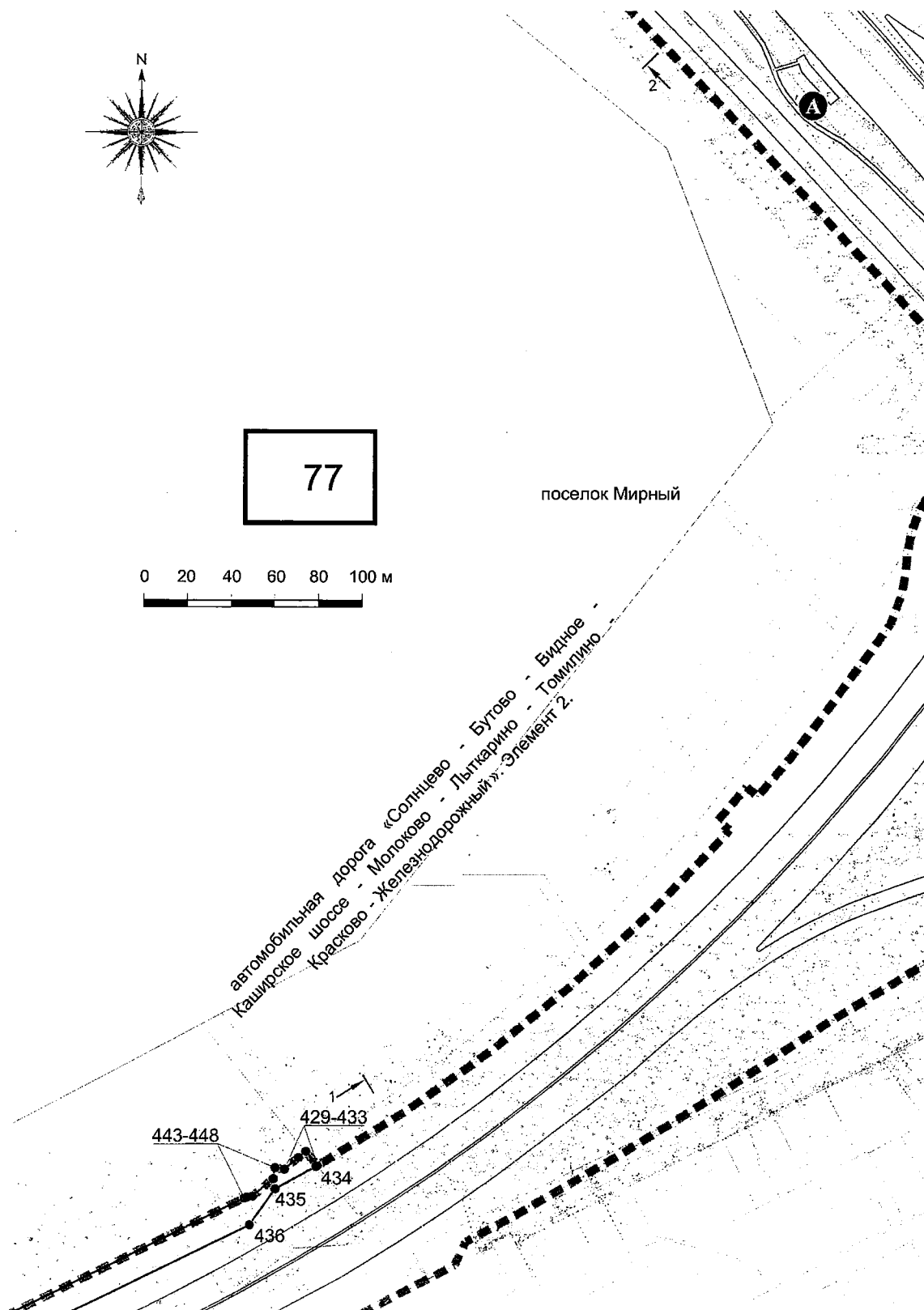
Документация по планировке территории для создания и эксплуатации сети автомобильных дорог общего пользования регионального значения Московской области «Солнцево – Видное – Каширское шоссе – Молоково – Лыткарино – Томилино – Красково – Железнодорожный» на платной основе. Элемент 2.

Чертеж границ зон планируемого размещения линейных объектов, подлежащих реконструкции в связи с изменением их местоположения



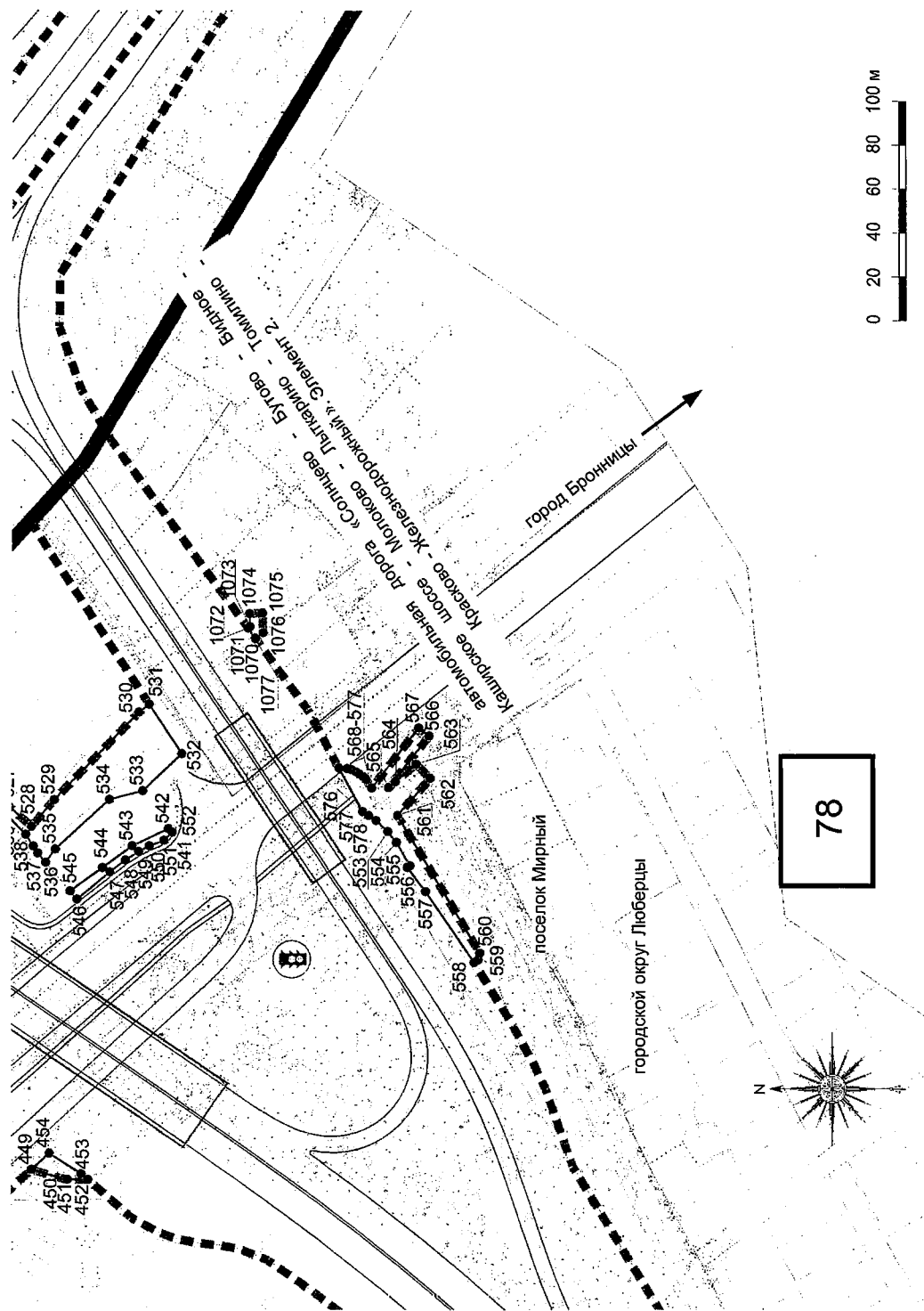
Документация по планировке территории для создания и эксплуатации сети автомобильных дорог общего пользования регионального значения Московской области «Солнцево – Бутово – Видное – Каширское шоссе – Молоково – Лыткарино – Томилино – Красково – Железнодорожный» на платной основе. Элемент 2.

Чертеж границ зон планируемого размещения линейных объектов, подлежащих реконструкции в связи с изменением их местоположения




Документация по планировке территории для создания и эксплуатации сети автомобильных дорог общего пользования регионального значения Московской области «Бугово – Видное – Каширское шоссе – Молоково – Лыткарино – Томилино – Красково – Железнодорожный» на платной основе. Элемент 2.

Чертеж границ зон планируемого размещения линейных объектов, подлежащих реконструкции в связи с изменением их местоположения



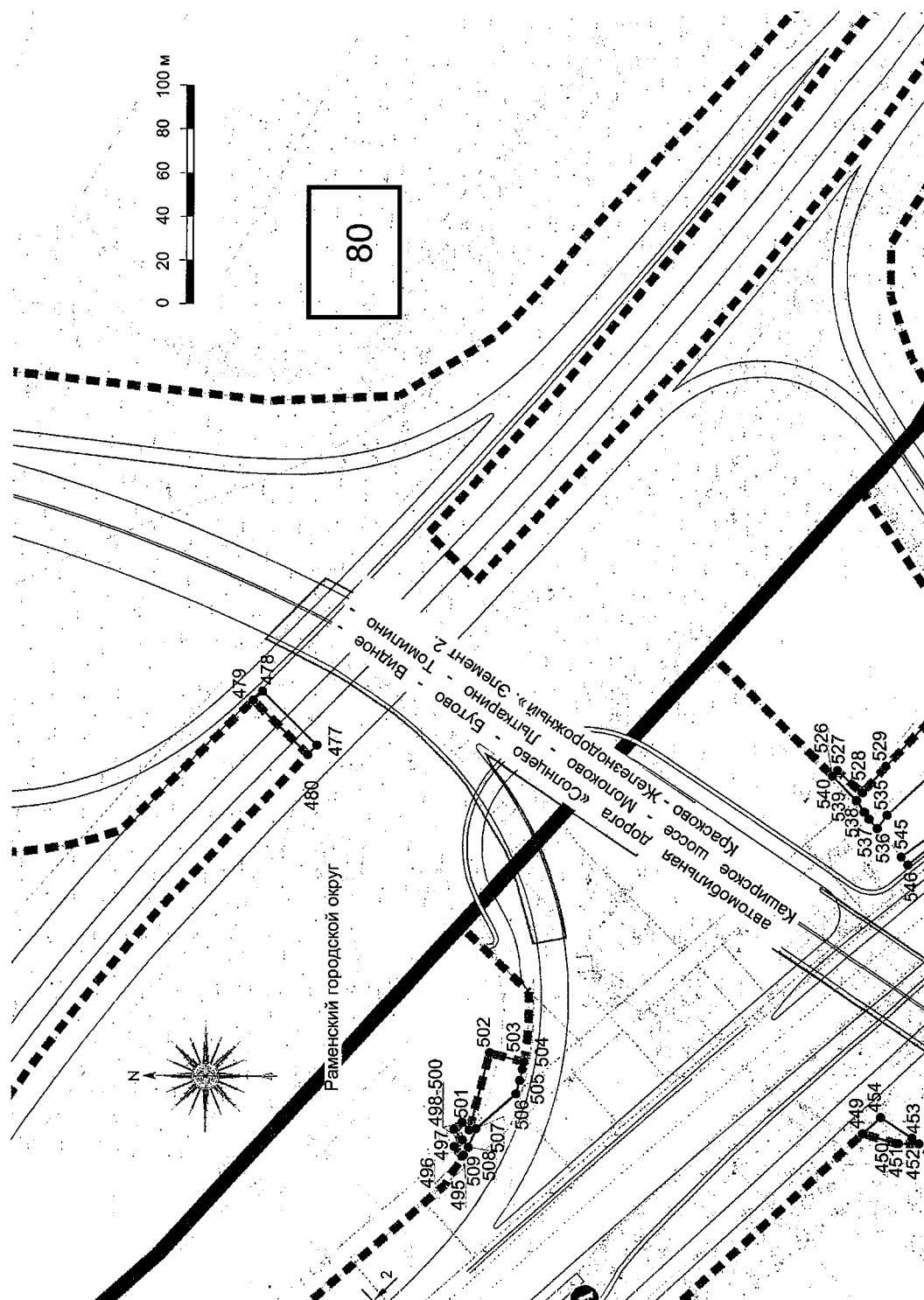
Документация по планировке территории для создания и эксплуатации сети автомобильных дорог общего пользования регионального значения Московской области «Солнцево – Бутово – Видное – Каширское шоссе – Молоково – Лыткарино – Томилино – Красково – Железнодорожный» на платной основе. Элемент 2.

Чертеж границ зон планируемого размещения линейных объектов, подлежащих реконструкции в связи с изменением их местоположения



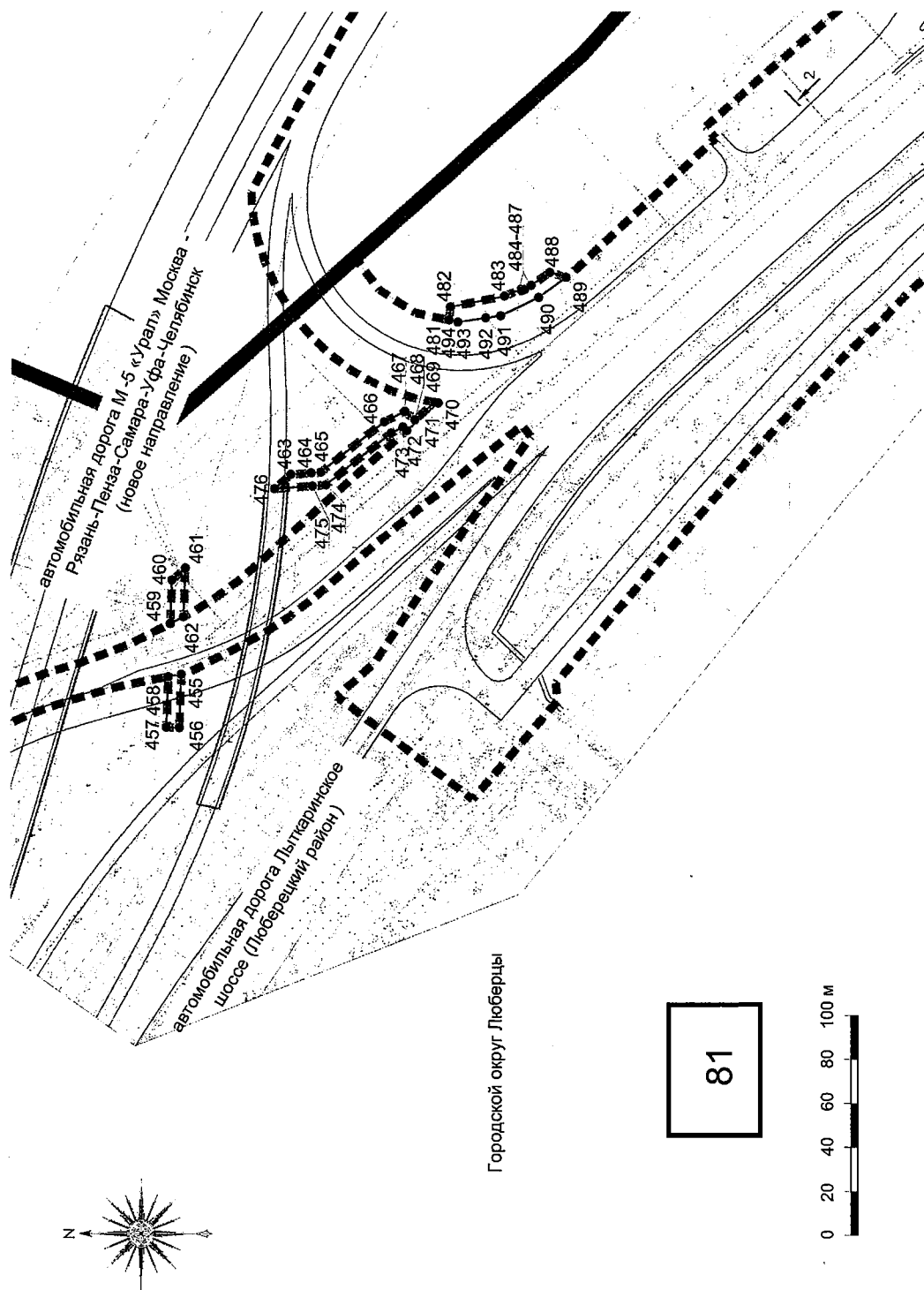
Документация по планировке территории для создания и эксплуатации сети автомобильных дорог общего пользования регионального значения Московской области «Солнцево – Видное – Каширское шоссе – Молоково – Лыткарино – Томилино – Красково – Железнодорожный» на платной основе. Элемент 2.

Чертеж границ зон планируемого размещения линейных объектов, подлежащих реконструкции в связи с изменением их местоположения



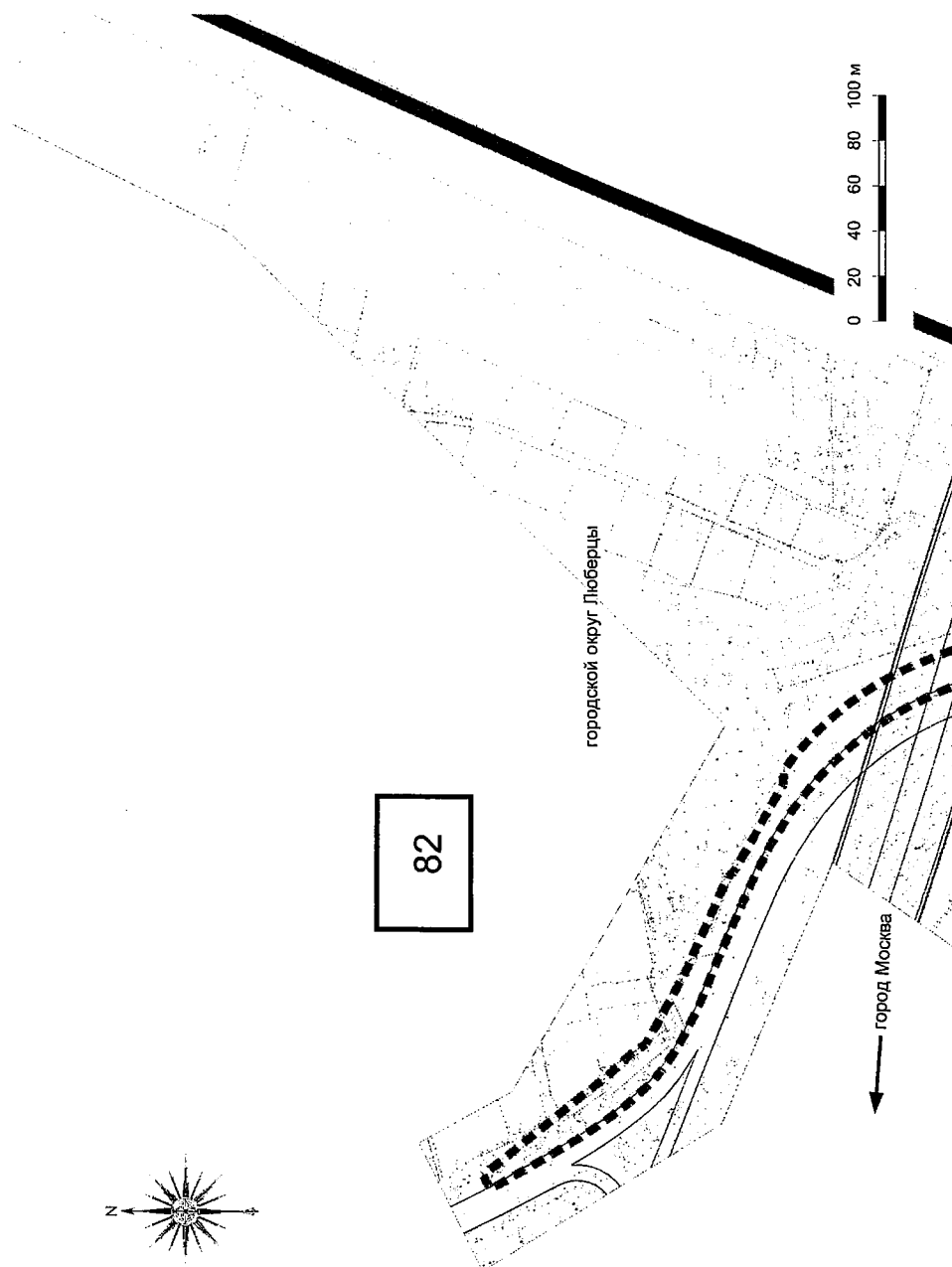
Документация по планировке территории для создания и эксплуатации сети автомобильных дорог общего пользования регионального значения Московской области «Бутово – Видное – Каширское шоссе – Молоково – Лыткарино – Толькино – Красково – Железнодорожный» на платной основе. Элемент 2.

Чертеж границ зон планируемого размещения линейных объектов, подлежащих реконструкции в связи с изменением их местоположения



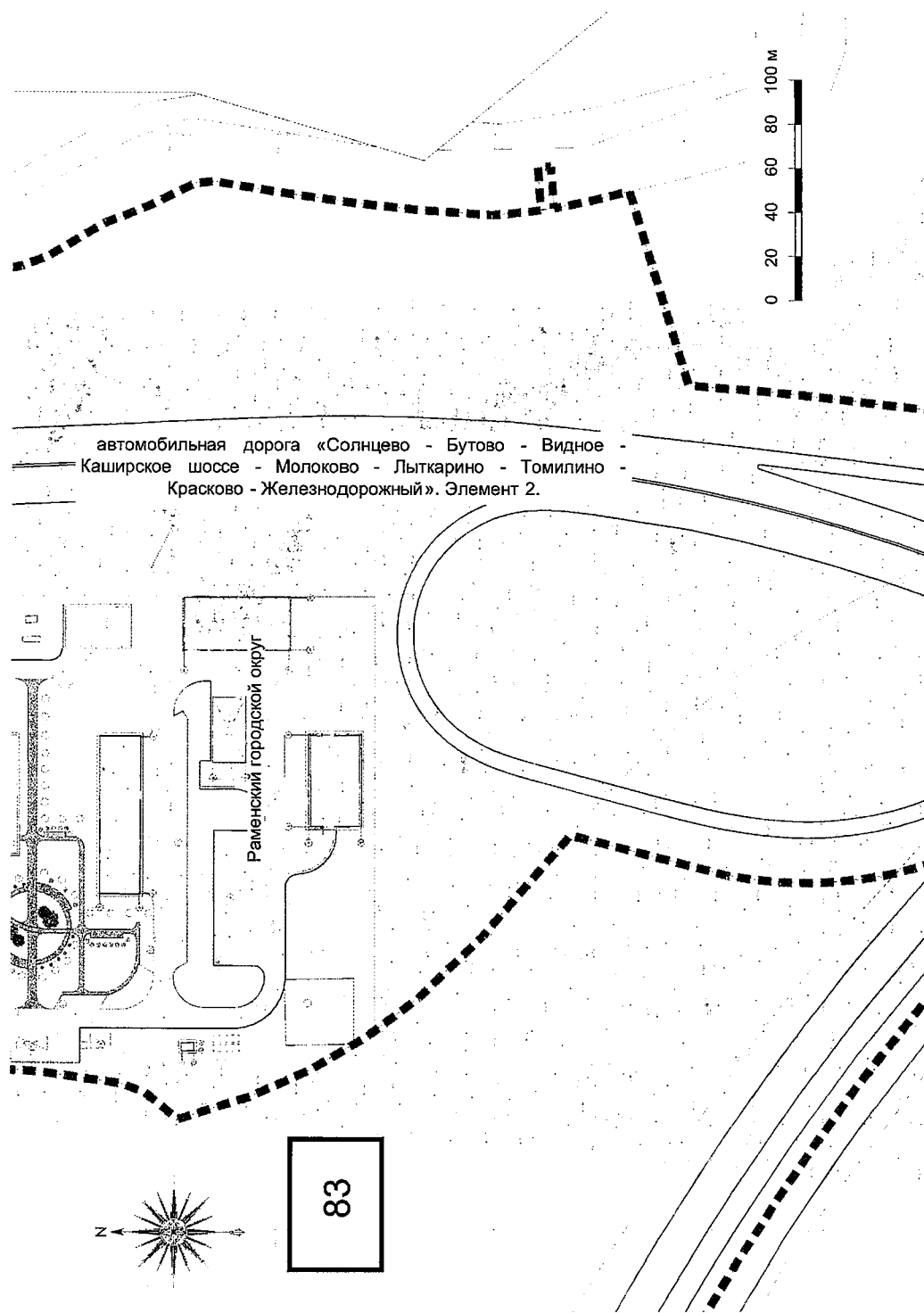
Документация по планировке территории для создания и эксплуатации сети автомобильных дорог общего пользования регионального значения Московской области «Солнцево – Бутово – Видное – Каширское шоссе – Молоково – Лыткарино – Томилино – Красково – Железнодорожный» на платной основе. Элемент 2.

Чертеж границ зон планируемого размещения линейных объектов, подлежащих реконструкции в связи с изменением их местоположения



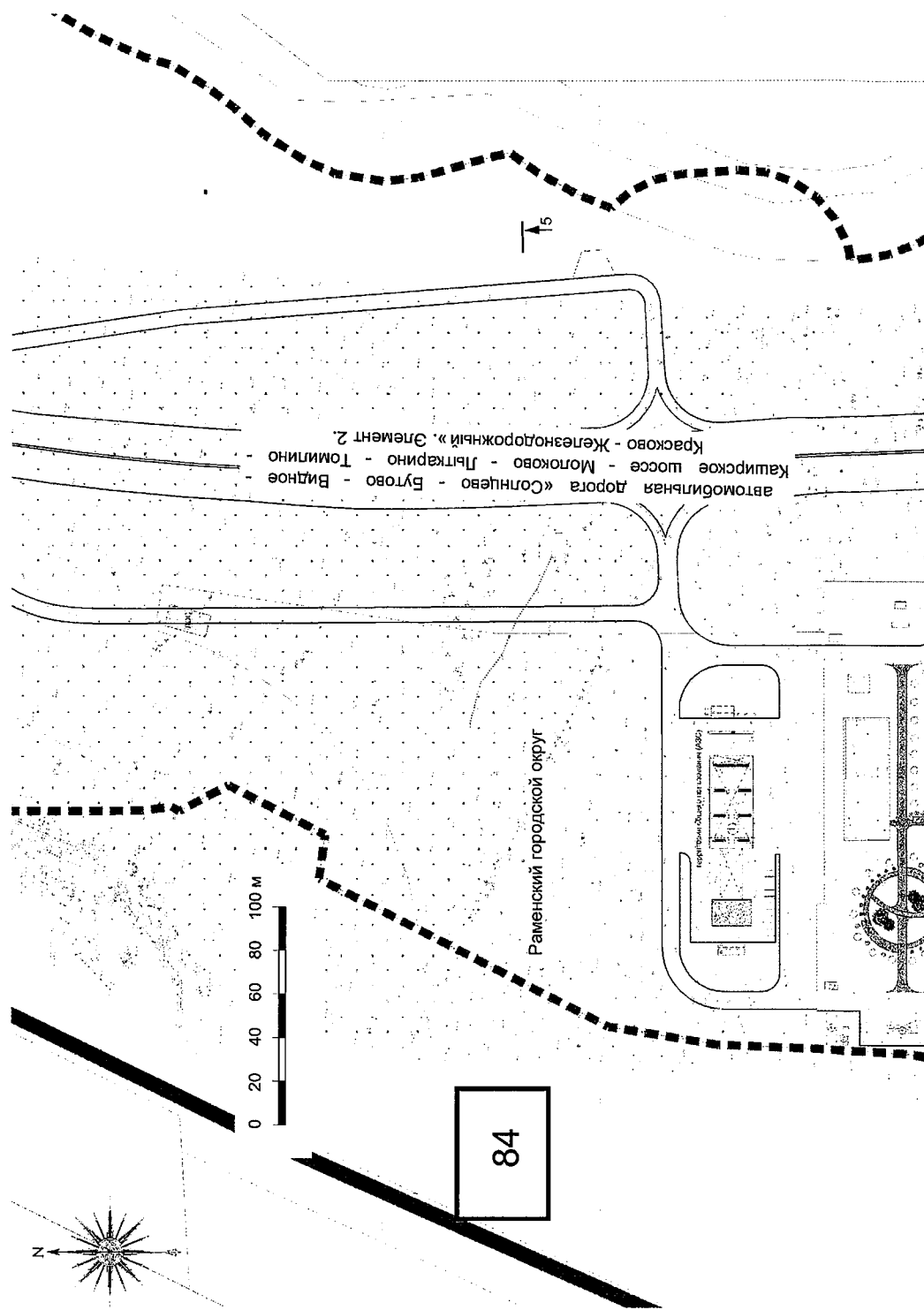
Документация по планировке территории для создания и эксплуатации сети автомобильных дорог общего пользования регионального значения Московской области «Солнцево – Бутово – Видное – Каширское шоссе – Молоково – Лыткарино – Томилино – Красково – Железнодорожный» на платной основе. Элемент 2.

Чертеж границ зон планируемого размещения линейных объектов, подлежащих реконструкции в связи с изменением их местоположения



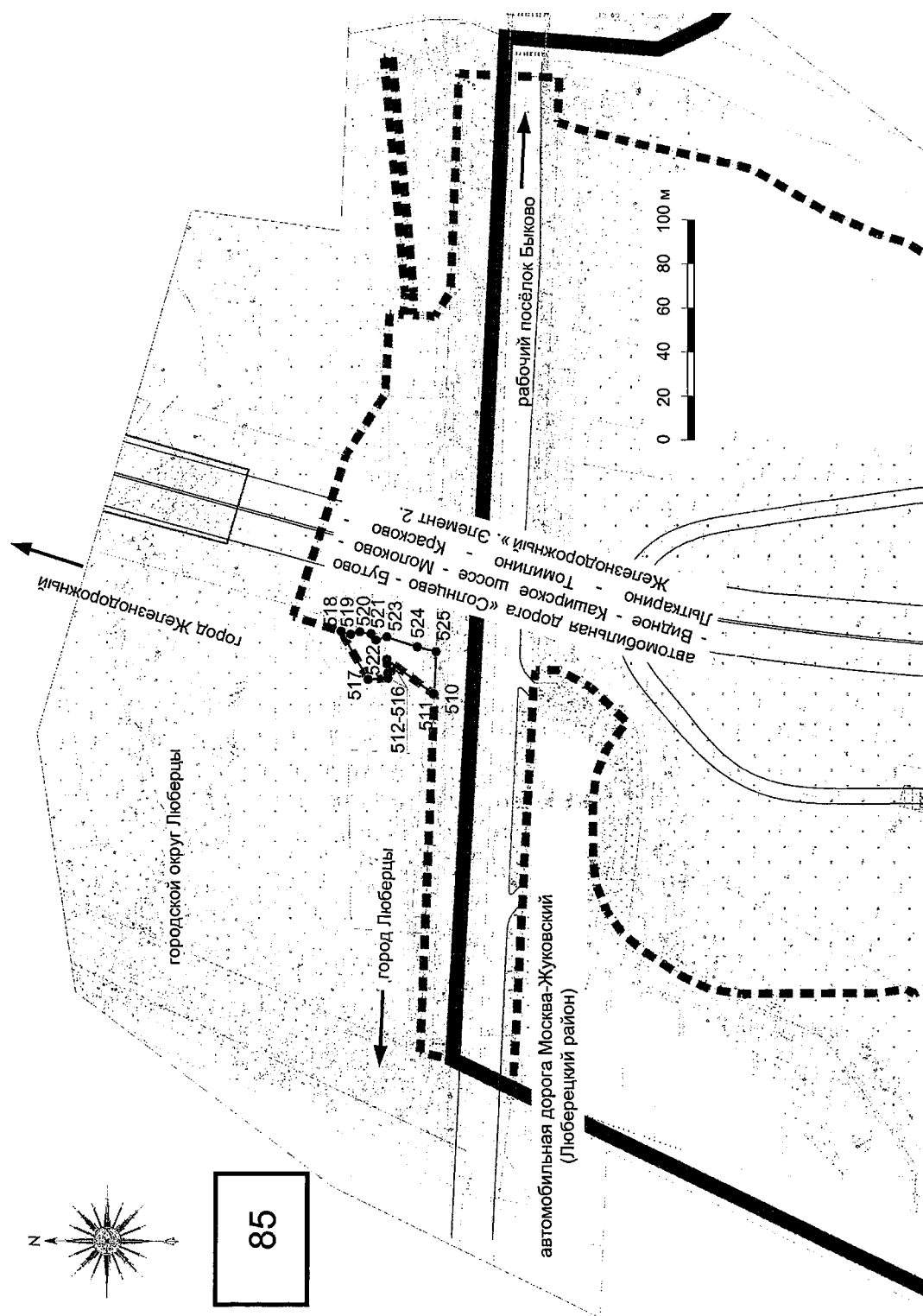
Документация по планировке территории для создания и эксплуатации сети автомобильных дорог общего пользования регионального значения Московской области «Солнцево – Бутово – Видное – Каширское шоссе – Молоково – Лыткарино – Томилино – Красково – Железнодорожный» на платной основе. Элемент 2.

Чертеж границ зон планируемого размещения линейных объектов, подлежащих реконструкции в связи с изменением их местоположения



Документация по планировке территории для создания и эксплуатации сети автомобильных дорог общего пользования регионального значения Московской области – Бутово – Видное – Каширское шоссе – Молоково – Лыткарино – Томилино – Красково – Железнодорожный» на платной основе. Элемент 2.

Чертеж границ зон планируемого размещения линейных объектов, подлежащих реконструкции в связи с изменением их местоположения



3. Проект межевания территории изложить в следующей редакции:

«Проект межевания территории Раздел 1. Текстовая часть

Проектом межевания территории для создания и эксплуатации сети автомобильных дорог общего пользования регионального значения Московской области «Солнцево – Бутово – Видное – Каширское шоссе – Молоково – Лыткарино – Томилино – Красково – Железнодорожный» на платной основе, элемент 2, участок автомобильной дороги от примыкания к автомобильной дороге Каширское шоссе до примыкания к автомобильной дороге Москва – Жуковский» даны предложения по образованию земельных участков, предназначенных для размещения линейных объектов, включающих элементы их обустройства.

Перечень и сведения о площади образуемых земельных участков, предназначенных для размещения линейных объектов капитального строительства, которые будут отнесены к территориям общего пользования или имуществу общего пользования, в том числе в отношении которых предполагаются резервирование и (или) изъятие для государственных или муниципальных нужд, приведены в таблице 1 «Образуемые земельные участки».

Сведения о целевом назначении лесов, а также местоположении образуемого земельного участка в соответствии с данными Комитета лесного хозяйства приведены в таблице 1 «Образуемые земельные участки».

Перечень и сведения о виде разрешенного использования лесного участка, количественных и качественных характеристиках лесного участка приведены в соответствии с выписками из Государственного лесного реестра о лесных кварталах и о лесотаксационных выделах, предполагаемых к переводу из состава земель лесного фонда в земли с категорией «Земли промышленности, энергетики, транспорта, связи, радиовещания, телевидения, информатики, земли для обеспечения космической деятельности, земли обороны, безопасности и земли иного специального назначения» содержатся в таблице 2 «Характеристика земель лесного фонда по данным Комитета лесного хозяйства Московской области (Подольское лесничество, Богдановское участковое лесничество, квартал 17; Подольское лесничество, Видновское участковое лесничество, квартал 31; Подольское лесничество, Коробовское участковое лесничество, кварталы: 3, 7, 9, 12, 14, 15; Подольское лесничество, Томилинское участковое лесничество, кварталы: 27, 28, 38, 41, 49, 50, 60, 63; Подольское лесничество, Мемориальное участковое лесничество, квартал 1), предполагаемых к переводу из состава земель лесного фонда в земли с категорией «Земли промышленности, энергетики, транспорта, связи, радиовещания, телевидения, информатики, земли для обеспечения космической деятельности, земли обороны, безопасности и земли иного специального назначения».

Координаты поворотных точек границ образуемых земельных участков приведены в каталоге координат поворотных точек границ образуемых земельных участков в системе координат МСК-50 (таблица 3).

Границы образуемых земельных участков, условные номера образуемых земельных участков и номера поворотных точек их границ отображены на графическом материале «Чертеж межевания территории».

Площади в границах публичных сервитутов, подлежащих установлению, представлены в таблице 4.

Перечень и сведения о виде разрешенного использования лесного участка, количественных и качественных характеристиках лесного участка приведены в соответствии с выписками из государственного лесного реестра о лесных кварталах и о лесотаксационных выделах, предполагаемых к установлению на них публичных сервитутов и не предполагаемых к переводу из состава земель лесного фонда в земли с категорией «Земли промышленности, энергетики, транспорта, связи, радиовещания, телевидения, информатики, земли для обеспечения космической деятельности, земли обороны, безопасности и земли иного специального назначения» содержатся в таблице 5 «Характеристика земель лесного фонда по данным Комитета лесного хозяйства Московской области (Подольское лесничество, Богдановское участковое лесничество, кварталы: 17, 24; Подольское лесничество, Видновское участковое лесничество, квартал 31; Подольское

лесничество, Коробовское участковое лесничество, кварталы: 2, 3, 6, 12, 15; Подольское лесничество, Томилинское участковое лесничество, кварталы: 23, 27, 28, 38, 41, 49, 63; Подольское лесничество, Подольское сельское участковое лесничество, квартал 9), предполагаемых к установлению на них публичных сервитутов и не подлежащих переводу из состава земель лесного фонда в земли с категорией «Земли промышленности, энергетики, транспорта, связи, радиовещания, телевидения, информатики, земли для обеспечения космической деятельности, земли обороны, безопасности и земли иного специального назначения».

Координаты поворотных точек границ публичных сервитутов, подлежащих установлению, приведены в каталоге координат поворотных точек границ публичных сервитутов, подлежащих установлению, в системе координат МСК-50 (таблица 6).

Границы публичных сервитутов, подлежащих установлению, отображены на графическом материале «Чертеж межевания территории».

Площади публичных сервитутов, подлежащих установлению в границах зон планируемого размещения линейных объектов, подлежащих реконструкции в связи с изменением их местоположения – линий электропередач ПАО «Россети Московский регион», трубопроводов ООО «Газпром Трансгаз Москва» представлены в таблице 7.

Перечень и сведения о виде разрешенного использования лесного участка, количественных и качественных характеристиках лесного участка приведены в соответствии с выписками из Государственного лесного реестра о лесных кварталах и о лесотаксационных выделах, предполагаемых к установлению на них публичных сервитутов в границах зон линейных объектов инженерной инфраструктуры федерального значения, подлежащих реконструкции в связи с изменением их местоположения и не предполагаемых к переводу из состава земель лесного фонда в земли с категорией «Земли промышленности, энергетики, транспорта, связи, радиовещания, телевидения, информатики, земли для обеспечения космической деятельности, земли обороны, безопасности и земли иного специального назначения» содержатся в таблице 8 «Характеристика земель лесного фонда по данным Комитета лесного хозяйства Московской области (Подольское лесничество, Богдановское участковое лесничество, кварталы: 17, 24; Подольское лесничество, Видновское участковое лесничество, квартал 32; Подольское лесничество, Коробовское участковое лесничество, кварталы: 6, 7, 12, 15; Подольское лесничество, Томилинское участковое лесничество, квартал 70), предполагаемых к установлению на них публичных сервитутов в границах зон линейных объектов инженерной инфраструктуры федерального значения, подлежащих реконструкции в связи с изменением их местоположения, и не подлежащих переводу из состава земель лесного фонда в земли с категорией «Земли промышленности, энергетики, транспорта, связи, радиовещания, телевидения, информатики, земли для обеспечения космической деятельности, земли обороны, безопасности и земли иного специального назначения».

Координаты поворотных точек границ публичных сервитутов, подлежащих установлению в границах зон планируемого размещения линейных объектов, подлежащих реконструкции в связи с изменением их местоположения – линий электропередач ПАО «Россети Московский регион», трубопроводов ООО «Газпром Трансгаз Москва» приведены в каталоге координат поворотных точек границ публичных сервитутов, подлежащих установлению в границах зон планируемого размещения линейных объектов, подлежащих реконструкции в связи с изменением их местоположения – линий электропередач ПАО «Россети Московский регион», трубопроводов ООО «Газпром Трансгаз Москва» в системе координат МСК-50 (таблица 9).

Границы публичных сервитутов, подлежащих установлению в границах зон планируемого размещения линейных объектов, подлежащих реконструкции в связи с изменением их местоположения – линий электропередач ПАО «Россети Московский регион», трубопроводов ООО «Газпром Трансгаз Москва» отображены на чертеже «Чертеж межевания территории в границах зон планируемого размещения линейных объектов, подлежащих реконструкции в связи с изменением их местоположения – линий электропередач ПАО «Россети Московский регион», трубопроводов ООО «Газпром Трансгаз Москва».

Таблица 1

Образуемые земельные участки

№ п/п	Номер земельного участка (по чертежу)	Кадастровый номер земельного участка, из которого образуется земельный участок	Площадь исходного земельного участка, кв. м	Категория исполь- зования исходно- го земель- ного участка	Вид разрешенного использования исходного земельного участка	Условный номер образуемого земельного участка	Плани- руемая катего- рия использо- вания земель- ного участка	Плани- руемый вид разрешен- ного использо- вания земельных участков (код)	Площадь образуемого земельного участка, кв. м	Способ образова- ния/ информация об изъятии	Сведения об отнесении (неотнесе- нии) образуемо- го земельного участка к территории и общего пользо- вания	Целевое назначение лесов	Примечание
1	2	3	4	5	6	7	8	9	10	11	12	13	14
Образуемые земельные участки в зоне планируемого размещения линейного объекта капитального строительства – сети автомобильных дорог общего пользования регионального значения «Солнцево – Бутово – Видное – Каширское шоссе – Молоково – Лыткарино – Томилино – Красково – Железнодорожный» (2 элемент)													
1	1	50:21:0060403: 8630	3150	Земли населен- ных пунктов	Склады	50:21:0060403: 8630:3У1	Земли населен- ных пунктов	Земельные участки (террито- рии) общего пользо- вания (12.0)	1766	Раздел земельного участка/ предпола- гается изъятие части земельного участка	Земельный участок, после его образова- ния, будет отнесен к территории общего пользо- вания	-	-
2	2	50:21:0060403: 8555	1767	Земли населен- ных пунктов	Объекты комму- нального и складского значения	50:21:0060403: 8555:3У1	Земли населен- ных пунктов	Земельные участки (террито- рии) общего пользо- вания (12.0)	101	Раздел земельного участка/ предпола- гается изъятие части земельного участка	Земельный участок, после его образова- ния, будет отнесен к территории общего пользо- вания	-	-

1	2	3	4	5	6	7	8	9	10	11	12	13	14
3	3	50:21:0080306	-	-	-	50:21:0080306: ЗУ1	Земли населенных пунктов	Земельные участки (территории) общего пользования (12.0)	24	Образование из земель, находящихся в государственной или муниципальной собственности / изъятие не предусмотрено	Земельный участок, после его образования, будет отнесен к территории общего пользования	-	-
4	4	50:21:0080306	-	-	-	50:21:0080306: ЗУ2	Земли населенных пунктов	Земельные участки (территории) общего пользования (12.0)	1	Образование из земель, находящихся в государственной или муниципальной собственности / изъятие не предусмотрено	Земельный участок, после его образования, будет отнесен к территории общего пользования	-	-

1	2	3	4	5	6	7	8	9	10	11	12	13	14
5	5	50:21:0080306	-	-	-	50:21:0080306: ЗУЗ	Земли промыш- ленности ²	Транспорт (7.0)	175	Образование из земель, находящихся в государст- венной или муници- пальной собствен- ности / изъятие не предусмот- рено	Земельный участок, после его образова- ния, будет отнесен к территории общего пользова- ния	-	-
6	6	50:22:0040309: 341	60946	Земли сельско- хозяйст- венного назна- чения	Для сельскохо- зяйствен- ного произ- водства	50:22:0040309: 341:ЗУ1	Земли промыш- ленности	Транспорт (7.0)	147	Раздел земельного участка/ предпола- гается изъятие части земельного участка	Земельный участок, после его образова- ния, будет отнесен к территории общего пользова- ния	-	-
7	7	50:21:0020104: 2135	325	Земли населен- ных пунктов	Ремонт автомо- билей	50:21:0020104: 2135:ЗУ1	Земли населен- ных пунктов	Земельные участки (террито- рии) общего пользова- ния (12.0)	285	Раздел земельного участка/ предпола- гается изъятие части земельного участка	Земельный участок, после его образова- ния, будет отнесен к территории общего пользова- ния	-	-

² Здесь и далее по тексту категории «Земли промыш-ленности, энергетики, транспорта, связи, радиовещания, телевидения, информатики, земли для обеспечения космической деятельности, земли обороны, безопасности и земли иного специального назначения» изложить как «Земли промыш-ленности, энергетики, транспорта».

1	2	3	4	5	6	7	8	9	10	11	12	13	14
8	8	50:21:0060403: 9284	5229	Земли населен- ных пунктов	Для сельскогохо- зяйствен- ного произ- водства	50:21:0060403: 9284:ЗУ1	Земли населен- ных пунктов	Земельные участки (террито- рии) общего пользо- вания (12.0)	94	Раздел земельного участка/ предпола- гается изъятие части земельного участка	Земельный участок, после его образова- ния, будет отнесен к территории общего пользо- вания	-	-
9	9	50:22:0040407: 762	578	Земли населен- ных пунктов	Для индивиду- ального жилищного строительст- ва	50:22:0040407: 762:ЗУ1	Земли населен- ных пунктов	Земельные участки (террито- рии) общего пользо- вания (12.0)	35	Раздел земельного участка/ предпола- гается изъятие части земельного участка	Земельный участок, после его образова- ния, будет отнесен к территории общего пользо- вания	-	-
10	10	50:21:0080303: 11	1485	Земли населен- ных пунктов	Для индиви- дуального жилищного строи- тельства	50:21:0080303: 11:ЗУ1	Земли населен- ных пунктов	Земельные участки (террито- рии) общего пользо- вания (12.0)	790	Раздел земельного участка/ предпола- гается изъятие части земельного участка	Земельный участок, после его образова- ния, будет отнесен к территории общего пользо- вания	-	-

1	2	3	4	5	6	7	8	9	10	11	12	13	14
11	11	50:21:0060403: 8602	608	Земли населен- ных пунктов	Индивидуа льные жилые дома, гаражи	50:21:0060403: 8602:ЗУ1	Земли населен- ных пунктов	Земельные участки (террито- рии) общего пользова- ния (12.0)	532	Раздел земельного участка/ предпола- гается изъятие части земельного участка	Земельный участок, после его образова- ния, будет отнесен к территории общего пользова- ния	-	-
12	12	50:21:0060403: 9283	3308	Земли населен- ных пунктов	Для сельскохо- зяйствен- ного произ- водства	50:21:0060403: 9283:ЗУ1	Земли населен- ных пунктов	Земельные участки (террито- рии) общего пользова- ния (12.0)	27	Раздел земельного участка/ предпола- гается изъятие части земельного участка	Земельный участок, после его образова- ния, будет отнесен к территории общего пользова- ния	-	-
13	13	50:21:0060403	-	-	-	50:21:0060403: ЗУ1	Земли населен- ных пунктов	Земельные участки (террито- рии) общего пользова- ния (12.0)	29	Образование из земель, находящихся в государст- венной или муници- пальной собствен- ности / изъятие не предусмот- рено	Земельный участок, после его образова- ния, будет отнесен к территории общего пользова- ния	-	-

1	2	3	4	5	6	7	8	9	10	11	12	13	14
14	14	50:21:0060403	-	-	-	50:21:0060403: ЗУ2	Земли населенных пунктов	Земельные участки (территории) общего пользования (12.0)	4	Образование из земель, находящихся в государственной или муниципальной собственности / изъятие не предусмотрено	Земельный участок, после его образования, будет отнесен к территории общего пользования	-	-
15	15	50:21:0060403	-	-	-	50:21:0060403: ЗУ3	Земли промышленности	Транспорт (7.0)	20	Образование из земель, находящихся в государственной или муниципальной собственности / изъятие не предусмотрено	Земельный участок, после его образования, будет отнесен к территории общего пользования	-	-
16	16	50:21:0060403: 9284	5229	Земли населенных пунктов	Для сельскохозяйственного производства	50:21:0060403: 9284:ЗУ2	Земли населенных пунктов	Земельные участки (территории) общего пользования (12.0)	252	Раздел земельного участка/предполагается изъятие части земельного участка	Земельный участок, после его образования, будет отнесен к территории общего пользования	-	-

1	2	3	4	5	6	7	8	9	10	11	12	13	14
17	17	50:21:0060403: 9472	42	Земли промыш- ленности	Комму- нальное обслужи- вание	50:21:0060403: 9472:ЗУ1	Земли промыш- ленности	Транспорт (7.0)	2	Раздел земельного участка/ предпола- гается изъятие части земельного участка	Земельный участок, после его образова- ния, будет отнесен к территории общего пользова- ния	-	-
18	18	50:21:0080303: 230	1500	Земли населен- ных пунктов	Индиви- дуальное жилищное строи- тельство	50:21:0080303: 230:ЗУ1	Земли населен- ных пунктов	Земельные участки (террито- рии) общего пользова- ния (12.0)	538	Раздел земельного участка/ предпола- гается изъятие части земельного участка	Земельный участок, после его образова- ния, будет отнесен к территории общего пользова- ния	-	-
19	19	50:21:0080301	-	-	-	50:21:0080301: ЗУ1	Земли населен- ных пунктов	Земельные участки (террито- рии) общего пользова- ния (12.0)	145	Образование из земель, находящихся в государст- венной или муници- пальной собствен- ности / изъятие не предусмот- рено	Земельный участок, после его образова- ния, будет отнесен к территории общего пользова- ния	-	-

1	2	3	4	5	6	7	8	9	10	11	12	13	14
20	20	50:21:0060403: 9487	9555	Земли населен- ных пунктов	Для сельского- зяйствен- ного произ- водства	50:21:0060403: 9487:ЗУ1	Земли населен- ных пунктов	Земельные участки (террито- рии) общего пользо- вания (12.0)	1381	Раздел земельного участка/ предпола- гается изъятие части земельного участка	Земельный участок, после его образова- ния, будет отнесен к территории общего пользо- вания	-	-
21	21	50:21:0070106: 1536	20056	Земли сельско- хозяйст- венного назна- чения	Для сельского- зяйствен- ного произ- водства	50:21:0070106: 1536:ЗУ1	Земли промыш- ленности	Транспорт (7.0)	2370	Раздел земельного участка/ предпола- гается изъятие части земельного участка	Земельный участок, после его образова- ния, будет отнесен к территории общего пользо- вания	-	-
22	22	50:21:0070106: 1536	20056	Земли сельско- хозяйст- венного назна- чения	Для сельского- зяйствен- ного произ- водства	50:21:0070106: 1536:ЗУ2	Земли промыш- ленности	Транспорт (7.0)	21	Раздел земельного участка/ предпола- гается изъятие части земельного участка	Земельный участок, после его образова- ния, будет отнесен к территории общего пользо- вания	-	-

1	2	3	4	5	6	7	8	9	10	11	12	13	14
23	23	50:21:0080303: 250	2800	Земли населен- ных пунктов	Личное подсобное хозяйство	50:21:0080303: 250:ЗУ1	Земли населен- ных пунктов	Земельные участки (террито- рии) общего пользова- ния (12.0)	120	Раздел земельного участка/ предпола- гается изъятие части земельного участка	Земельный участок, после его образова- ния, будет отнесен к территории общего пользова- ния	-	-
24	24	50:21:00000000: 45155	1244	Земли населен- ных пунктов	Обеспече- ние дорожного отдыха, адми- нистратив- ные здания организа- ций, обес- печиваю- щих предостав- ление комму- нальных услуг	50:21:00000000: 45155:ЗУ1	Земли населен- ных пунктов	Земельные участки (террито- рии) общего пользова- ния (12.0)	1244	Раздел земельного участка/ предпола- гается изъятие части земельного участка	Земельный участок, после его образова- ния, будет отнесен к территории общего пользова- ния	-	-
25	25	50:21:00000000: 40320	845	Земли населен- ных пунктов	Для ведения личного подсобного хозяйства	50:21:00000000: 40320:ЗУ1	Земли населен- ных пунктов	Земельные участки (террито- рии) общего пользова- ния (12.0)	201	Раздел земельного участка/ предпола- гается изъятие части земельного участка	Земельный участок, после его образова- ния, будет отнесен к территории общего пользова- ния	-	-

1	2	3	4	5	6	7	8	9	10	11	12	13	14
26	26	50:21:0060403	-	-	-	50:21:0060403: ЗУ4	Земли населенных пунктов	Земельные участки (территории) общего пользования (12.0)	3	Образование из земель, находящихся в государственной или муниципальной собственности / изъятие не предусмотрено	Земельный участок, после его образования, будет отнесен к территории общего пользования	-	-
27	27	50:21:0060404	-	-	-	50:21:0060404: ЗУ1	Земли населенных пунктов	Земельные участки (территории) общего пользования (12.0)	82	Образование из земель, находящихся в государственной или муниципальной собственности / изъятие не предусмотрено	Земельный участок, после его образования, будет отнесен к территории общего пользования	-	-
28	28	50:21:0060403: 9417	1932	Земли промышленности	Коммунальное обслуживание	50:21:0060403: 9417:ЗУ1	Земли промышленности	Транспорт (7.0)	17	Раздел земельного участка/предполагается изъятие части земельного участка	Земельный участок, после его образования, будет отнесен к территории общего пользования	-	-

1	2	3	4	5	6	7	8	9	10	11	12	13	14
29	29	50:21:0080306: 67	9330	Земли сельско- хозяйст- венного назна- чения	Для сельского- зяйствен- ного произ- водства	50:21:0080306: 67:ЗУ1	Земли промыш- ленности	Транспорт (7.0)	7294	Раздел земельного участка/ предпола- гается изъятие части земельного участка	Земельный участок, после его образова- ния, будет отнесен к территории общего пользова- ния	-	-
30	30	50:21:0000000: 48938	15465	Земли населен- ных пунктов	Для сельского- зяйствен- ного произ- водства	50:21:0000000: 48938:ЗУ1	Земли населен- ных пунктов	Земельные участки (террито- рии) общего пользова- ния (12.0)	4984	Раздел земельного участка/ предпола- гается изъятие части земельного участка	Земельный участок, после его образова- ния, будет отнесен к территории общего пользова- ния	-	-
31	31	50:21:0080306	-	-	-	50:21:0080306: ЗУ4	Земли населен- ных пунктов	Земельные участки (террито- рии) общего пользова- ния (12.0)	4643	Образование из земель, находящихся в государст- венной или муници- пальной собствен- ности / изъятие не предусмот- рено	Земельный участок, после его образова- ния, будет отнесен к территории общего пользова- ния	-	-

1	2	3	4	5	6	7	8	9	10	11	12	13	14
32	32	50:21:0060403: 8609	619	Земли населен- ных пунктов	Индиви- дуальные жилые дома, гаражи	50:21:0060403: 8609:ЗУ1	Земли населен- ных пунктов	Земельные участки (террито- рии) общего пользова- ния (12.0)	26	Раздел земельного участка/ предпола- гается изъятие части земельного участка	Земельный участок, после его образова- ния, будет отнесен к территории общего пользова- ния	-	-
33	33	50:21:0060403: 8600	622	Земли населен- ных пунктов	Индиви- дуальные жилые дома, гаражи	50:21:0060403: 8600:ЗУ1	Земли населен- ных пунктов	Земельные участки (террито- рии) общего пользова- ния (12.0)	218	Раздел земельного участка/ предпола- гается изъятие части земельного участка	Земельный участок, после его образова- ния, будет отнесен к территории общего пользова- ния	-	-
34	34	50:21:0060403: 8217	10766	Земли населен- ных пунктов	Произ- водствен- ные объекты, объекты комму- нального и складского назначения	50:21:0060403: 8217:ЗУ1	Земли населен- ных пунктов	Земельные участки (террито- рии) общего пользова- ния (12.0)	3418	Раздел земельного участка/ предпола- гается изъятие части земельного участка	Земельный участок, после его образова- ния, будет отнесен к территории общего пользова- ния	-	-

1	2	3	4	5	6	7	8	9	10	11	12	13	14
35	35	50:53:0020106: 491	13633	Земли населен- ных пунктов	Для сельскогохо- зяйствен- ного произ- водства	50:53:0020106: 491:3У1	Земли населен- ных пунктов	Земельные участки (террито- рии) общего пользо- вания (12.0)	156	Раздел земельного участка/ предпола- гается изъятие части земельного участка	Земельный участок, после его образова- ния, будет отнесен к территории общего пользо- вания	-	-
36	36	50:53:0020106: 491	13633	Земли населен- ных пунктов	Для сельскогохо- зяйствен- ного произ- водства	50:53:0020106: 491:3У2	Земли населен- ных пунктов	Земельные участки (террито- рии) общего пользо- вания (12.0)	7	Раздел земельного участка/ предпола- гается изъятие части земельного участка	Земельный участок, после его образова- ния, будет отнесен к территории общего пользо- вания	-	-
37	37	50:21:0080306: 300	25000	Земли промыш- ленности	Для произ- водствен- ной деятель- ности	50:21:0080306: 300:3У1	Земли населен- ных пунктов	Земельные участки (террито- рии) общего пользо- вания (12.0)	25	Раздел земельного участка/ предпола- гается изъятие части земельного участка	Земельный участок, после его образова- ния, будет отнесен к территории общего пользо- вания	-	-

1	2	3	4	5	6	7	8	9	10	11	12	13	14
38	38	50:21:0080306: 3866	427474	Земли населен- ных пунктов	Блокиро- ванная жилая застройка	50:21:0080306: 3866:ЗУ1	Земли населен- ных пунктов	Земельные участки (террито- рии) общего пользо- вания (12.0)	1188	Раздел земельного участка/ предпола- гается изъятие части земельного участка	Земельный участок, после его образова- ния, будет отнесен к территории общего пользо- вания	-	-
39	39	50:21:0060403	-	-	-	50:21:0060403: ЗУ5	Земли промыш- ленности	Транспорт (7.0)	2	Образование из земель, находящихся в государст- венной или муници- пальной собствен- ности / изъятие не предусмот- рено	Земельный участок, после его образова- ния, будет отнесен к территории общего пользо- вания	-	-
40	40	50:21:0080303	-	-	-	50:21:0080303: ЗУ1	Земли населен- ных пунктов	Земельные участки (террито- рии) общего пользо- вания (12.0)	211	Образование из земель, находящихся в государст- венной или муници- пальной собствен- ности / изъятие не предусмот- рено	Земельный участок, после его образова- ния, будет отнесен к территории общего пользо- вания	-	-

1	2	3	4	5	6	7	8	9	10	11	12	13	14
41	41	50:21:0080303	-	-	-	50:21:0080303: ЗУ2	Земли населенных пунктов	Земельные участки (территории) общего пользования (12.0)	400	Образование из земель, находящихся в государственной или муниципальной собственности / изъятие не предусмотрено	Земельный участок, после его образования, будет отнесен к территории общего пользования	-	-
42	42	50:21:0060403: 9486	39788	Земли населенных пунктов	Для сельскохозяйственного производства	50:21:0060403: 9486:ЗУ1	Земли населенных пунктов	Земельные участки (территории) общего пользования (12.0)	640	Раздел земельного участка/предполагается изъятие части земельного участка	Земельный участок, после его образования, будет отнесен к территории общего пользования	-	-
43	43	50:53:0020106: 74	104857	Земли населенных пунктов	Для размещения объекта муниципальной собственности городских очистных сооружений канализации	50:53:0020106: 74:ЗУ1	Земли населенных пунктов	Земельные участки (территории) общего пользования (12.0)	978	Раздел земельного участка/предполагается изъятие части земельного участка	Земельный участок, после его образования, будет отнесен к территории общего пользования	-	-

1	2	3	4	5	6	7	8	9	10	11	12	13	14
44	44	50:21:0060403: 8606	1340	Земли населен- ных пунктов	Индиви- дуальные жилые дома, гаражи	50:21:0060403: 8606:ЗУ1	Земли населен- ных пунктов	Земельные участки (террито- рии) общего пользо- вания (12.0)	474	Раздел земельного участка/ предпола- гается изъятие части земельного участка	Земельный участок, после его образова- ния, будет отнесен к территории общего пользо- вания	-	-
45	45	50:21:0080303	-	-	-	50:21:0080303: ЗУ3	Земли населен- ных пунктов	Земельные участки (террито- рии) общего пользо- вания (12.0)	1312	Образование из земель, находящихся в государст- венной или муници- пальной собствен- ности / изъятие не предусмот- рено	Земельный участок, после его образова- ния, будет отнесен к территории общего пользо- вания	-	-
46	46	50:21:0080303	-	-	-	50:21:0080303: ЗУ4	Земли населен- ных пунктов	Земельные участки (террито- рии) общего пользо- вания (12.0)	871	Образование из земель, находящихся в государст- венной или муници- пальной собствен- ности / изъятие не предусмот- рено	Земельный участок, после его образова- ния, будет отнесен к территории общего пользо- вания	-	-

1	2	3	4	5	6	7	8	9	10	11	12	13	14
47	47	50:21:0080303: 1602	1247	Земли населен- ных пунктов	Индиви- дуальное жилищное строитель- ство	50:21:0080303: 1602:ЗУ1	Земли населен- ных пунктов	Земельные участки (террито- рии) общего пользова- ния (12.0)	285	Раздел земельного участка/ предпола- гается изъятие части земельного участка	Земельный участок, после его образова- ния, будет отнесен к территории общего пользова- ния	-	-
48	48	50:21:0080306: 422	99690	Земли промыш- ленности	Для размеще- ния произ- водствен- ных и админист- ративных зданий, строений, сооруже- ний промыш- ленности, комму- нального хозяйства, материаль- но-техни- ческого, продоволь- ственного снабжения, сбыта и заготовок	50:21:0080306: 422:ЗУ1	Земли промыш- ленности	Транспорт (7.0)	64739	Раздел земельного участка/ предпола- гается изъятие части земельного участка	Земельный участок, после его образова- ния, будет отнесен к территории общего пользова- ния	-	-

1	2	3	4	5	6	7	8	9	10	11	12	13	14
49	49	50:21:0080301: 16	1500	Земли населенных пунктов	Для ведения личного подсобного хозяйства	50:21:0080301: 16:ЗУ1	Земли населенных пунктов	Земельные участки (территории) общего пользования (12.0)	941	Раздел земельного участка/предполагается изъятие части земельного участка	Земельный участок, после его образования, будет отнесен к территории общего пользования	-	-
50	50	50:21:0080306	-	-	-	50:21:0080306: ЗУ5	Земли промышленности	Транспорт (7.0)	41	Образование из земель, находящихся в государственной или муниципальной собственности / изъятие не предусмотрено	Земельный участок, после его образования, будет отнесен к территории общего пользования	-	-
51	51	50:21:0000000: 45121	19690	Земли промышленности	Склады	50:21:0000000: 45121:ЗУ1	Земли промышленности	Транспорт (7.0)	714	Раздел земельного участка/предполагается изъятие части земельного участка	Земельный участок, после его образования, будет отнесен к территории общего пользования	-	-

1	2	3	4	5	6	7	8	9	10	11	12	13	14
52	52	50:21:0070106: 4602	7200	Земли лесного фонда	Заготовка древесины; заготовка и сбор недревес- ных лесных ресурсов ³	50:21:0070106: 4602:ЗУ1	Земли промыш- ленности	Транспорт (7.0)	963	Раздел земельного участка/ предпола- гается изъятие части земельного участка	Земельный участок, после его образова- ния, будет отнесен к территории общего пользо- вания	Защитные леса	Подольское лесничество, Коробовское участковое лесничество , квартал 12, выделы: 2
53	53	50:21:0060310: 1785	9285	Земли населен- ных пунктов	Для сельскохо- зяйствен- ного произ- водства	50:21:0060310: 1785:ЗУ1	Земли населен- ных пунктов	Земельные участки (террито- рии) общего пользо- вания (12.0)	432	Раздел земельного участка/ предпола- гается изъятие части земельного участка	Земельный участок, после его образова- ния, будет отнесен к территории общего пользо- вания	-	-

³ Заготовка древесины; заготовка и сбор недревесных лесных ресурсов; заготовка пищевых лесных ресурсов и сбор лекарственных растений; осуществление научно-исследовательской деятельности, образовательной деятельности; осуществление рекреационной деятельности; выращивание лесных, плодовых, ягодных, декоративных растений, лекарственных растений; выращивание посадочного материала лесных растений (сеянцев, саженцев); строительство и эксплуатация водохранилищ и иных искусственных водных объектов, а также гидротехнических сооружений, морских портов, морских терминалов, речных портов, причалов; строительство, реконструкция, эксплуатация линейных объектов; осуществление религиозной деятельности; изыскательские работы.

1	2	3	4	5	6	7	8	9	10	11	12	13	14
54	54	50:21:0060403	-	-	-	50:21:0060403: ЗУ6	Земли населенных пунктов	Земельные участки (территории) общего пользования (12.0)	4	Образование из земель, находящихся в государственной или муниципальной собственности / изъятие не предусмотрено	Земельный участок, после его образования, будет отнесен к территории общего пользования	-	-
55	55	50:21:0060403	-	-	-	50:21:0060403: ЗУ7	Земли населенных пунктов	Земельные участки (территории) общего пользования (12.0)	4	Образование из земель, находящихся в государственной или муниципальной собственности / изъятие не предусмотрено	Земельный участок, после его образования, будет отнесен к территории общего пользования	-	-
56	56	50:53:0000000:6238	956603	Земли населенных пунктов	Территория размещения городских лесов	50:53:0000000:6238:ЗУ1	Земли населенных пунктов	Земельные участки (территории) общего пользования (12.0)	1899	Раздел земельного участка/ предполагается изъятие части земельного участка	Земельный участок, после его образования, будет отнесен к территории общего пользования	-	-

1	2	3	4	5	6	7	8	9	10	11	12	13	14
57	57	50:53:00000000: 6238	956603	Земли населенных пунктов	Территория размещения городских лесов	50:53:00000000: 6238:3У2	Земли населенных пунктов	Земельные участки (территории) общего пользования (12.0)	35	Раздел земельного участка/предполагается изъятие части земельного участка	Земельный участок, после его образования, будет отнесен к территории общего пользования	-	-
58	58	50:53:00000000: 6238	956603	Земли населенных пунктов	Территория размещения городских лесов	50:53:00000000: 6238:3У3	Земли населенных пунктов	Земельные участки (территории) общего пользования (12.0)	74	Раздел земельного участка/предполагается изъятие части земельного участка	Земельный участок, после его образования, будет отнесен к территории общего пользования	-	-
59	59	50:21:00000000: 497	1245672 4	Земли лесного фонда	Не установлено	50:21:00000000: 497:3У1	Земли промышленности	Транспорт (7.0)	73	Раздел земельного участка/предполагается изъятие части земельного участка	Земельный участок, после его образования, будет отнесен к территории общего пользования	Защитные леса	Подольское лесничество, Коробовское участковое лесничество, квартал 9, выделы: 24

1	2	3	4	5	6	7	8	9	10	11	12	13	14
60	60	50:21:0080201: 59	546700	Земли промыш- ленности	Для автодорог	50:21:0080201: 59:3У1	Земли населен- ных пунктов	Земельные участки (террито- рии) общего пользо- вания (12.0)	50	Раздел земельного участка/ предпола- гается изъятие части земельного участка	Земельный участок, после его образова- ния, будет отнесен к территории общего пользо- вания	-	-
61	61*	50:21:0060103	-	-	-	50:21:0060103: 3У1	Земли промыш- ленности	Транспорт (7.0)	3522	Образование из земель, находящихся в государст- венной или муници- пальной собствен- ности / изъятие не предусмот- рено	Земельный участок, после его образова- ния, будет отнесен к территории общего пользо- вания	Защитные леса	Подольское лесничество, Богда- новское участковое лесничество, квартал 17, выделы: 2, 13, 27, 31, Подольское лесничество, Коробовское участковое лесничество, квартал 7, выделы: 16, 19

1	2	3	4	5	6	7	8	9	10	11	12	13	14
62	62	50:21:0070211: 1910	1604	Земли лесного фонда	Заготовка древесины; заготовка и сбор недревес- ных лесных ресурсов ⁴	50:21:0070211: 1910:3У1	Земли промыш- ленности	Транспорт (7.0)	160	Раздел земельного участка/ предпола- гается изъятие части земельного участка	Земельный участок, после его образова- ния, будет отнесен к территории общего пользо- вания	Защитные леса	Подольское лесничество, Коробовское участковое лесничество, квартал 15, выделы: 21
63	63	50:22:0040602: 65	26638	Земли населен- ных пунктов	Для жилищного строитель- ства	50:22:0040602: 65:3У1	Земли населен- ных пунктов	Земельные участки (террито- рий) общего пользо- вания (12.0)	3561	Раздел земельного участка/ предпола- гается изъятие части земельного участка	Земельный участок, после его образова- ния, будет отнесен к территории общего пользо- вания	-	-
64	64	50:21:0080306: 859	10000	Земли сельско- хозяйст- венного назна- чения	Для сельского- хозяйствен- ного произ- водства	50:21:0080306: 859:3У1	Земли промыш- ленности	Транспорт (7.0)	367	Раздел земельного участка/ предпола- гается изъятие части земельного участка	Земельный участок, после его образова- ния, будет отнесен к территории общего пользо- вания	-	-

⁴ Заготовка древесины; заготовка и сбор недревесных лесных ресурсов; заготовка пищевых лесных ресурсов и сбор лекарственных растений; ведение сельского хозяйства (сенокосение, пчеловодство); осуществление научно-исследовательской деятельности, образовательной деятельности; осуществление рекреационной деятельности; выращивание лесных, плодовых, ягодных, декоративных растений, лекарственных растений; выращивание посадочного материала лесных растений (сеянцев, саженцев); строительство и эксплуатация водохранилищ и иных искусственных водных объектов, а также гидротехнических сооружений, морских портов, морских терминалов, речных портов, причалов; строительство, реконструкция, эксплуатация линейных объектов; осуществление религиозной деятельности; изыскательские работы.

1	2	3	4	5	6	7	8	9	10	11	12	13	14
65	65	50:22:00000000: 122640	95461	Земли населенных пунктов	Для жилищного строительства	50:22:00000000: 122640:ЗУ1	Земли населенных пунктов	Земельные участки (территории) общего пользования (12.0)	1326	Раздел земельного участка/предполагается изъятие части земельного участка	Земельный участок, после его образования, будет отнесен к территории общего пользования	-	-
66	66	50:23:0030153: 72	6400	Земли населенных пунктов	Склады	50:23:0030153: 72:ЗУ1	Земли населенных пунктов	Земельные участки (территории) общего пользования (12.0)	354	Раздел земельного участка/предполагается изъятие части земельного участка	Земельный участок, после его образования, будет отнесен к территории общего пользования	-	-
67	67	50:21:00000000: 49665	27785	Земли лесного фонда	Заготовка древесины; заготовка и сбор недревесных лесных ресурсов ⁵	50:21:00000000: 49665:ЗУ1	Земли промышленности	Транспорт (7.0)	43	Раздел земельного участка/предполагается изъятие части земельного участка	Земельный участок, после его образования, будет отнесен к территории общего пользования	Защитные леса	Подольское лесничество, Богдановское участковое лесничество, квартал 17, выделы: 13

⁵ Заготовка древесины; заготовка и сбор недревесных лесных ресурсов; заготовка пищевых лесных ресурсов и сбор лекарственных растений; осуществление научно-исследовательской деятельности, образовательной деятельности; осуществление рекреационной деятельности; выращивание лесных плодовых, ягодных, декоративных растений, лекарственных растений; выращивание посадочного материала лесных растений (саженцев, сеянцев); строительство и эксплуатация водохранилищ и иных искусственных водных объектов, а также гидротехнических сооружений, морских портов, морских терминалов, речных портов, причалов; строительство, реконструкция, эксплуатация линейных объектов; осуществление религиозной деятельности; изыскательские работы.

1	2	3	4	5	6	7	8	9	10	11	12	13	14
68	68	50:21:0070106: 3792	2500	Категория не установле на	Сведения отсутст- вуют	50:21:0070106: 3792:3У1	Земли населен- ных пунктов	Земельные участки (террито- рии) общего пользо- вания (12.0)	323	Раздел земельного участка/ предпола- гается изъятие части земельного участка	Земельный участок, после его образова- ния, будет отнесен к территории общего пользо- вания	-	-
69	69	50:21:0060310: 1793	61071	Земли населен- ных пунктов	Для сельскохо- зяйствен- ного произ- водства	50:21:0060310: 1793:3У1	Земли населен- ных пунктов	Земельные участки (террито- рии) общего пользо- вания (12.0)	61	Раздел земельного участка/ предпола- гается изъятие части земельного участка	Земельный участок, после его образова- ния, будет отнесен к территории общего пользо- вания	-	-
70	70	50:21:0000000: 28243	638782	Земли лесного фонда	Заготовка древесины (включая СОМ) ⁶	50:21:0000000: 28243:3У1	Земли промыш- ленности	Транспорт (7.0)	334	Раздел земельного участка/ предпола- гается изъятие части земельного участка	Земельный участок, после его образова- ния, будет отнесен к территории общего пользо- вания	Защитные леса	Подольское лесничество, Видновское участковое лесничество, квартал 31, выделы: 1, 42

⁶ Заготовка древесины (включая СОМ); заготовка и сбор недревесных лесных ресурсов; заготовка пищевых лесных ресурсов и сбор лекарственных растений; осуществление научно-исследовательской деятельности; образовательная деятельность; осуществление рекреационной деятельности; строительство и эксплуатация водохранилищ и иных искусственных водных объектов; а также гидротехнических сооружений и специализированных портов; строительство; реконструкция; эксплуатация линейных объектов; осуществление религиозной деятельности; изыскательные работы.

1	2	3	4	5	6	7	8	9	10	11	12	13	14
71	71	50:22:00000000: 96727	44	Земли лесного фонда	Заготовка древесины (включая СОМ) ⁷	50:22:00000000: 96727:ЗУ1	Земли промыш- ленности	Транспорт (7.0)	1378	Раздел земельного участка/ предпола- гается изъятие части земельного участка	Земельный участок, после его образова- ния, будет отнесен к территории общего пользо- вания	Защитные леса	Подольское лесничество, Томилиновское участковое лесничество, квартал 28, выделы: 14, 17
72	72	50:21:00000000: 34352	387500	Земли сельско- хозяйст- венного назна- чения	Обеспе- чение сельскохо- зяйствен- ного произ- водства	50:21:00000000: 34352:ЗУ1	Земли промыш- ленности	Транспорт (7.0)	3018	Раздел земельного участка/ предпола- гается изъятие части земельного участка	Земельный участок, после его образова- ния, будет отнесен к территории общего пользо- вания	-	-
73	73*	50:22:0040603	-	-	-	50:22:0040603: ЗУ1	Земли промыш- ленности	Транспорт (7.0)	63	Образование из земель, находящихся в государст- венной или муници- пальной собствен- ности / изъятие не предусмот- рено	Земельный участок, после его образова- ния, будет отнесен к территории общего пользо- вания	Защитные леса	Виногра- довское лесничество, Виноградовс- кое сельское участковое лесничество, квартал 4, выделы: 16

⁷ Заготовка древесины (включая СОМ); заготовка и сбор недревесных лесных ресурсов; заготовка пищевых лесных ресурсов и сбор лекарственных растений; осуществление научно-исследовательской деятельности; образовательная деятельность; осуществление рекреационной деятельности; строительство и эксплуатация водохранилищ и иных искусственных водных объектов; а также гидротехнических сооружений и специализированных портов; строительство; реконструкция; эксплуатация линейных объектов; осуществление религиозной деятельности; изыскательные работы.

1	2	3	4	5	6	7	8	9	10	11	12	13	14
74	74	50:22:00000000: 96649	239464	Земли лесного фонда	Заготовка древесины (включая СОМ), заготовка и сбор недревес- ных лесных ресурсов ⁸	50:22:00000000: 96649:ЗУ1	Земли промыш- ленности	Транспорт (7.0)	123	Раздел земельного участка/ предпола- гается изъятие части земельного участка	Земельный участок, после его образова- ния, будет отнесен к территории общего пользо- вания	Защитные леса	Подольское лесничество, Томилинское участковое лесничество, квартал 27, выделы: 17
75	75	50:21:0060403: 4	327000	Земли сельско- хозяйст- венного назна- чения	Для сельскохо- зяйствен- ного произ- водства	50:21:0060403: 4:ЗУ1	Земли промыш- ленности	Транспорт (7.0)	88	Раздел земельного участка/ предпола- гается изъятие части земельного участка	Земельный участок, после его образова- ния, будет отнесен к территории общего пользо- вания	-	-
76	76	50:53:0010207: 2325	250870	Земли населен- ных пунктов	Территория размеще- ния городских лесов	50:53:0010207: 2325:ЗУ1	Земли населен- ных пунктов	Земельные участки (террито- рии) общего пользо- вания (12.0)	60	Раздел земельного участка/ предпола- гается изъятие части земельного участка	Земельный участок, после его образова- ния, будет отнесен к территории общего пользо- вания	-	-

⁸ Заготовка древесины (включая СОМ), заготовка и сбор недревесных лесных ресурсов, заготовка пищевых лесных ресурсов и сбор лекарственных растений, осуществление научно-исследовательской деятельности, образовательной деятельности, осуществление рекреационной деятельности, строительство и эксплуатация водохранилищ и иных искусственных водных объектов, а также гидротехнических сооружений и специализированных портов, строительство, реконструкция, эксплуатация линейных объектов, осуществление религиозной деятельности, изыскательские работы.

1	2	3	4	5	6	7	8	9	10	11	12	13	14
77	77	50:21:0070211: 21	43600	Земли промышленности	Для размещения многофункционального административно- торгового и производственного складского комплекса	50:21:0070211: 21:3У1	Земли промышленности	Транспорт (7.0)	164	Раздел земельного участка/ предполагается изъятие части земельного участка	Земельный участок, после его образования, будет отнесен к территории общего пользования	-	-
78	78	50:21:0060403: 4	327000	Земли сельскохозяйственного назначения	Для сельскохозяйственного производства	50:21:0060403: 4:3У2	Земли промышленности	Транспорт (7.0)	9326	Раздел земельного участка/ предполагается изъятие части земельного участка	Земельный участок, после его образования, будет отнесен к территории общего пользования	-	-
79	79	50:21:0070106: 4259	3331	Земли населенных пунктов	Объекты дорожного сервиса	50:21:0070106: 4259:3У1	Земли населенных пунктов	Земельные участки (территории) общего пользования (12.0)	2240	Раздел земельного участка/ предполагается изъятие части земельного участка	Земельный участок, после его образования, будет отнесен к территории общего пользования	-	-

1	2	3	4	5	6	7	8	9	10	11	12	13	14
80	80	50:21:00000000: 42766	102688	Земли лесного фонда	Заготовка древеси- ны; заготовка и сбор недревес- ных лесных ресурсов ⁹	50:21:00000000: 42766:3У1	Земли промыш- ленности	Транспорт (7.0)	51727	Раздел земельного участка/ предпола- гается изъятие части земельного участка	Земельный участок, после его образова- ния, будет отнесен к территории общего пользо- вания	Защитные леса	Подольское лесничество, Коробовское участковое лесничество, квартал 3, выделы: 8, 9, 10, 23, 29, 30, 31, 32, 51
81	81	50:21:00000000: 42766	102688	Земли лесного фонда	Заготовка древеси- ны; заготовка и сбор недревес- ных лесных ресурсов ⁸	50:21:00000000: 42766:3У2	Земли промыш- ленности	Транспорт (7.0)	7	Раздел земельного участка/ предпола- гается изъятие части земельного участка	Земельный участок, после его образова- ния, будет отнесен к территории общего пользо- вания	Защитные леса	Подольское лесничество, Коробовское участковое лесничество, квартал 3, выделы: 7
82	82	50:21:0060103: 546	60	Земли промыш- ленности	Трубопро- водный транспорт	50:21:0060103: 546:3У1	Земли промыш- ленности	Транспорт (7.0)	4	Раздел земельного участка/ предпола- гается изъятие части земельного участка	Земельный участок, после его образова- ния, будет отнесен к территории общего пользо- вания	-	-

⁹ Заготовка древесины; заготовка и сбор недревесных лесных ресурсов; заготовка пищевых лесных ресурсов и сбор лекарственных растений; осуществление научно-исследовательской деятельности, образовательной деятельности; осуществление рекреационной деятельности; выращивание лесных плодовых, ягодных, декоративных растений, лекарственных растений; выращивание посадочного материала лесных растений (сеянцев, саженцев); строительство и эксплуатация водохранилищ и иных искусственных водных объектов, а также гидротехнических сооружений, марских портов, морских терминалов, речных портов, причалов; строительство, реконструкция, эксплуатация линейных объектов; осуществление религиозной деятельности; изыскательские работы.

1	2	3	4	5	6	7	8	9	10	11	12	13	14
83	83	50:21:0060103: 546	60	Земли промыш- ленности	Трубопро- водный транспорт	50:21:0060103: 546:ЗУ2	Земли промыш- ленности	Транспорт (7.0)	4	Раздел земельного участка/ предпола- гается изъятие части земельного участка	Земельный участок, после его образова- ния, будет отнесен к территории общего пользова- ния	-	-
84	84	50:21:0060103: 546	60	Земли промыш- ленности	Трубопро- водный транспорт	50:21:0060103: 546:ЗУ3	Земли промыш- ленности	Транспорт (7.0)	28	Раздел земельного участка/ предпола- гается изъятие части земельного участка	Земельный участок, после его образова- ния, будет отнесен к территории общего пользова- ния	-	-

1	2	3	4	5	6	7	8	9	10	11	12	13	14
85	85	50:22:0020201: 32	2259	Земли населенных пунктов	Для подъезда к автозаправочной станции и под открытую площадку для хранения строительных материалов, проведения текущего ремонта и сборки строительных конструкций, используемых при строительстве автозаправочных станций	50:22:0020201: 32:3У1	Земли населенных пунктов	Земельные участки (территории) общего пользования (12.0)	400	Раздел земельного участка/предполагается изъятие части земельного участка	Земельный участок, после его образования, будет отнесен к территории общего пользования	-	-

1	2	3	4	5	6	7	8	9	10	11	12	13	14
86	86	50:21:0060403	-	-	-	50:21:0060403: ЗУ8	Земли промыш- ленности	Транспорт (7.0)	358	Образование из земель, находящихся в государст- венной или муниципи- пальной собствен- ности / изъятие не предусмот- рено	Земельный участок, после его образова- ния, будет отнесен к территории общего пользова- ния	-	-
87	88	50:21:0060403: 9286	11535	Земли населен- ных пунктов	Для сельскогохо- зяйствен- ного произ- водства	50:21:0060403: 9286:ЗУ1	Земли населен- ных пунктов	Земельные участки (террито- рии) общего пользова- ния (12.0)	87	Раздел земельного участка/ предпола- гается изъятие части земельного участка	Земельный участок, после его образова- ния, будет отнесен к территории общего пользова- ния	-	-

1	2	3	4	5	6	7	8	9	10	11	12	13	14
88	89	50:21:0060403: 9286	11535	Земли населен- ных пунктов	Для сельскохо- зяйствен- ного произ- водства	50:21:0060403: 9286:ЗУ2	Земли населен- ных пунктов	Земельные участки (террито- рии) общего пользова- ния (12.0)	83	Раздел земельного участка/ предпола- гается изъятие части земельного участка	Земельный участок, после его образова- ния, будет отнесен к территории общего пользова- ния	-	-
89	90	50:21:0080303	-	-	-	50:21:0080303: ЗУ5	Земли населен- ных пунктов	Земельные участки (террито- рии) общего пользова- ния (12.0)	1263	Образование из земель, находящихся в государст- венной или муници- пальной собствен- ности / изъятие не предусмот- рено	Земельный участок, после его образова- ния, будет отнесен к территории общего пользова- ния	-	-
90	91	50:21:0080306	-	-	-	50:21:0080306: ЗУ6	Земли населен- ных пунктов	Земельные участки (террито- рии) общего пользова- ния (12.0)	158	Образование из земель, находящихся в государст- венной или муници- пальной собствен- ности / изъятие не предусмот- рено	Земельный участок, после его образова- ния, будет отнесен к территории общего пользова- ния	-	-

1	2	3	4	5	6	7	8	9	10	11	12	13	14
91	92	50:21:0060403: 9291	24382	Земли населен- ных пунктов	Для сельскохо- зяйствен- ного произ- водства	50:21:0060403: 9291:ЗУ1	Земли населен- ных пунктов	Земельные участки (террито- рии) общего пользова- ния (12.0)	40	Раздел земельного участка/ предпола- гается изъятие части земельного участка	Земельный участок, после его образова- ния, будет отнесен к территории общего пользова- ния	-	-
92	93	50:21:0060403: 9291	24382	Земли населен- ных пунктов	Для сельскохо- зяйствен- ного произ- водства	50:21:0060403: 9291:ЗУ2	Земли населен- ных пунктов	Комму- нальное обслужи- вание (3.1)	11	Раздел земельного участка/ предпола- гается изъятие части земельного участка	-	-	-
93	94	50:53:0020106: 474	479071	Земли населен- ных пунктов	Для сельскохо- зяйствен- ного произ- водства	50:53:0020106: 474:ЗУ1	Земли населен- ных пунктов	Земельные участки (террито- рии) общего пользова- ния (12.0)	1659	Раздел земельного участка/ предпола- гается изъятие части земельного участка	Земельный участок, после его образова- ния, будет отнесен к территории общего пользова- ния	-	-

1	2	3	4	5	6	7	8	9	10	11	12	13	14
94	95	50:23:0030153: 44	66577	Земли сельско- хозяйст- венного назна- чения	Для сельского- зяйствен- ного произ- водства	50:23:0030153: 44:3У1	Земли промыш- ленности	Комму- нальное обслужива- ние (3.1)	88	Раздел земельного участка/ предпола- гается изъятие части земельного участка	-	-	-
95	96	50:21:0000000: 47577	7565	Земли населен- ных пунктов	Односе- мейные блокирован- ные жилые дома усадебного типа с земельны- ми участками с возмож- ностью ведения личного подсобного хозяйства	50:21:0000000: 47577:3У1	Земли населен- ных пунктов	Земельные участки (террито- рии) общего пользова- ния (12.0)	2116	Раздел земельного участка/ предпола- гается изъятие части земельного участка	Земельный участок, после его образова- ния, будет отнесен к территории общего пользова- ния	-	-
96	97	50:53:0000000: 6238	956603	Земли населен- ных пунктов	Территория размеще- ния городских лесов	50:53:0000000: 6238:3У4	Земли населен- ных пунктов	Земельные участки (террито- рии) общего пользова- ния (12.0)	62	Раздел земельного участка/ предпола- гается изъятие части земельного участка	Земельный участок, после его образова- ния, будет отнесен к территории общего пользова- ния	-	-

1	2	3	4	5	6	7	8	9	10	11	12	13	14
97	98	50:53:0000000:6238	956603	Земли населенных пунктов	Территория размещения городских лесов	50:53:0000000:6238:ЗУ5	Земли населенных пунктов	Коммунальное обслуживание (3.1)	1458	Раздел земельного участка/предполагается изъятие части земельного участка	-	-	-
98	99	50:21:0060403:9287	144998	Земли населенных пунктов	Для сельскохозяйственного производства	50:21:0060403:9287:ЗУ1	Земли населенных пунктов	Коммунальное обслуживание (3.1)	132	Раздел земельного участка/предполагается изъятие части земельного участка	-	-	-
99	100	50:21:0060310:1740	263070	Земли населенных пунктов		50:21:0060310:1740:ЗУ1	Земли населенных пунктов	Коммунальное обслуживание (3.1)	37	Раздел земельного участка/предполагается изъятие части земельного участка	-	-	-
100	101	50:21:0080303:1546	728	Земли населенных пунктов	Коммунальное обслуживание	50:21:0080303:1546:ЗУ1	Земли населенных пунктов	Земельные участки - общего пользования (12.0)	50	Раздел земельного участка/предполагается изъятие части земельного участка	Земельный участок, после его образования, будет отнесен к территории общего пользования	-	-

1	2	3	4	5	6	7	8	9	10	11	12	13	14
101	102	50:21:0080303: 1546	728	Земли населен- ных пунктов	Комму- нальное обслужи- вание	50:21:0080303: 1546:3У2	Земли населен- ных пунктов	Коммуналь- ное обслужи- вание (3.1)	678	Раздел земельного участка/ предпола- гается изъятие части земельного участка	-	-	-
102	103	50:21:0060403: 9487	9555	Земли населен- ных пунктов	Для сельскохо- зяйствен- ного произ- водства	50:21:0060403: 9487:3У2	Земли населен- ных пунктов	Земельные участки (террито- рии) общего пользо- вания (12.0)	224	Раздел земельного участка/ предпола- гается изъятие части земельного участка	Земельный участок, после его образова- ния, будет отнесен к территории общего пользо- вания	-	-
103	104	50:21:0060403: 9487	9555	Земли населен- ных пунктов	Для сельскохо- зяйствен- ного произ- водства	50:21:0060403: 9487:3У3	Земли населен- ных пунктов	Комму- нальное обслужи- вание (3.1)	65	Раздел земельного участка/ предпола- гается изъятие части земельного участка	-	-	-
104	106	50:21:0060403: 9285	247	Земли населен- ных пунктов	Для сельскохо- зяйствен- ного произ- водства	50:21:0060403: 9285:3У1	Земли населен- ных пунктов	Комму- нальное обслужи- вание (3.1)	2	Раздел земельного участка/ предпола- гается изъятие части земельного участка	-	-	-

1	2	3	4	5	6	7	8	9	10	11	12	13	14
105	107	50:21:0060310: 1709	914	Земли промышленности	Комму- нальное обслужи- вание	50:21:0060310: 1709:ЗУ1	Земли промыш- ленности	Комму- нальное обслужи- вание (3.1)	913	Раздел земельного участка/ предпола- гается изъятие части земельного участка	-	-	-
106	108	50:21:0070106: 4663	1111	Земли промыш- ленности	Комму- нальное обслужи- вание	50:21:0070106: 4663:ЗУ1	Земли промыш- ленности	Комму- нальное обслужи- вание (3.1)	1111	Раздел земельного участка/ предпола- гается изъятие части земельного участка	-	-	-
107	109	50:22:0040407: 352	5000	Земли населен- ных пунктов	Под размещение транспорт- ных объектов, объектов транспорт- ного обслужи- вания и придорож- ного сервиса	50:22:0040407: 352:ЗУ1	Земли населен- ных пунктов	Земельные участки (террито- рии) общего пользо- вания (12.0)	390	Раздел земельного участка/ предпола- гается изъятие части земельного участка	Земельный участок, после его образова- ния, будет отнесен к территории общего пользо- вания	-	-

1	2	3	4	5	6	7	8	9	10	11	12	13	14
108	110	50:21:0000000:48938	15465	Земли населенных пунктов	Для сельскохозяйственного производства	50:21:0000000:48938:ЗУ2	Земли населенных пунктов	Земельные участки (территории) общего пользования (12.0)	3607	Раздел земельного участка/предполагается изъятие части земельного участка	Земельный участок, после его образования, будет отнесен к территории общего пользования	-	-
109	111	50:21:0000000:48938	15465	Земли населенных пунктов	Для сельскохозяйственного производства	50:21:0000000:48938:ЗУ3	Земли населенных пунктов	Земельные участки (территории) общего пользования (12.0)	104	Раздел земельного участка/предполагается изъятие части земельного участка	Земельный участок, после его образования, будет отнесен к территории общего пользования	-	-
110	112	50:21:0000000:48938	15465	Земли населенных пунктов	Для сельскохозяйственного производства	50:21:0000000:48938:ЗУ4	Земли населенных пунктов	Коммунальное обслуживание (3.1)	1822	Раздел земельного участка/предполагается изъятие части земельного участка	-	-	-

1	2	3	4	5	6	7	8	9	10	11	12	13	14
111	113	50:21:0000000: 48938	15465	Земли населен- ных пунктов	Для сельскогохо- зяйствен- ного произ- водства	50:21:0000000: 48938:ЗУ5	Земли населен- ных пунктов	Комму- нальное обслужи- вание (3.1)	4940	Раздел земельного участка/ предпола- гается изъятие части земельного участка	-	-	-
112	114	50:23:0030153: 399	23116	Земли промыш- ленности	Комму- нальное обслужи- вание	50:23:0030153: 399:ЗУ1	Земли промыш- ленности	Транспорт (7.0)	2281	Раздел земельного участка/ предпола- гается изъятие части земельного участка	Земельный участок, после его образова- ния, будет отнесен к территории общего пользо- вания	-	-
113	115	50:21:0060403: 9157	136	Земли промыш- ленности	Комму- нальное обслужи- вание	50:21:0060403: 9157:ЗУ1	Земли промыш- ленности	Транспорт (7.0)	44	Раздел земельного участка/ предпола- гается изъятие части земельного участка	Земельный участок, после его образова- ния, будет отнесен к территории общего пользо- вания	-	-

1	2	3	4	5	6	7	8	9	10	11	12	13	14
114	116	50:21:0060403: 9155	728	Земли промыш- ленности	Комму- нальное обслужи- вание	50:21:0060403: 9155:ЗУ1	Земли промыш- ленности	Комму- нальное обслужи- вание (3.1)	1	Раздел земельного участка/ предпола- гается изъятие части земельного участка	-	-	-
115	117	50:53:0000000: 6238	956603	Земли населен- ных пунктов	Территория размеще- ния городских лесов	50:53:0000000: 6238:ЗУ6	Земли населен- ных пунктов	Комму- нальное обслужи- вание (3.1)	11	Раздел земельного участка/ предпола- гается изъятие части земельного участка	-	-	-
116	118	50:53:0000000: 6238	956603	Земли населен- ных пунктов	Территория размеще- ния городских лесов	50:53:0000000: 6238:ЗУ7	Земли населен- ных пунктов	Комму- нальное обслужи- вание (3.1)	430	Раздел земельного участка/ предпола- гается изъятие части земельного участка	-	-	-
117	119	50:21:0060403: 9162	38303	Земли населен- ных пунктов	Для сельскохо- зяйствен- ного произ- водства	50:21:0060403: 9162:ЗУ1	Земли населен- ных пунктов	Комму- нальное обслужи- вание (3.1)	66	Раздел земельного участка/ предпола- гается изъятие части земельного участка	-	-	-

1	2	3	4	5	6	7	8	9	10	11	12	13	14
118	120	50:21:0060403: 9494	364867	Земли населен- ных пунктов	Для сельскохо- зяйствен- ного произ- водства	50:21:0060403: 9494:ЗУ1	Земли населен- ных пунктов	Земельные участки (террито- рии) общего пользова- ния (12.0)	37	Раздел земельного участка/ предпола- гается изъятие части земельного участка	Земельный участок, после его образова- ния, будет отнесен к территории общего пользова- ния	-	-
119	121	50:21:0060403: 9494	364867	Земли населен- ных пунктов	Для сельскохо- зяйствен- ного произ- водства	50:21:0060403: 9494:ЗУ2	Земли населен- ных пунктов	Комму- нальное обслужива- ние (3.1)	18	Раздел земельного участка/ предпола- гается изъятие части земельного участка	-	-	-
120	122	50:53:0000000: 6238	956603	Земли населен- ных пунктов	Территория размеще- ния городских лесов	50:53:0000000: 6238:ЗУ8	Земли населен- ных пунктов	Комму- нальное обслужива- ние (3.1)	85	Раздел земельного участка/ предпола- гается изъятие части земельного участка	-	-	-

1	2	3	4	5	6	7	8	9	10	11	12	13	14
121	123	50:21:0060403: 9287	144998	Земли населенных пунктов	Для сельскохозяйственного производства	50:21:0060403: 9287:3У2	Земли населенных пунктов	Земельные участки (территории) общего пользования (12.0)	1	Раздел земельного участка/предполагается изъятие части земельного участка	Земельный участок, после его образования, будет отнесен к территории общего пользования	-	-
122	124	50:53:0020106: 474	479071	Земли населенных пунктов	Для сельскохозяйственного производства	50:53:0020106: 474:3У2	Земли населенных пунктов	Земельные участки (территории) общего пользования (12.0)	78	Раздел земельного участка/предполагается изъятие части земельного участка	Земельный участок, после его образования, будет отнесен к территории общего пользования	-	-
123	125	50:53:0000000: 6238	956603	Земли населенных пунктов	Территория размещения городских лесов	50:53:0000000: 6238:3У9	Земли населенных пунктов	Коммунальное обслуживание (3.1)	443	Раздел земельного участка/предполагается изъятие части земельного участка	-	-	-

1	2	3	4	5	6	7	8	9	10	11	12	13	14
124	126	50:21:0060403: 9287	144998	Земли населен- ных пунктов	Для сельскогохо- зяйствен- ного произ- водства	50:21:0060403: 9287:ЗУЗ	Земли населен- ных пунктов	Комму- нальное обслужива- ние (3.1)	387	Раздел земельного участка/ предпола- гается изъятие части земельного участка	-	-	-
125	127	50:22:0040407: 772	4458	Земли населен- ных пунктов	Под размещение транспорт- ных объектов, объектов транспорт- ного обслужи- вания и придорож- ного сервиса	50:22:0040407: 772:ЗУ1	Земли населен- ных пунктов	Земельные участки (террито- рии) общего пользо- вания (12.0)	2	Раздел земельного участка/ предпола- гается изъятие части земельного участка	Земельный участок, после его образова- ния, будет отнесен к территории общего пользо- вания	-	-
126	128	50:22:0040407	-	-	-	50:22:0040407: ЗУ1	Земли населен- ных пунктов	Земельные участки (террито- рии) общего пользо- вания (12.0)	11	Образование из земель, находящихся в государст- венной или муници- пальной собствен- ности / изъятие не предусмот- рено	Земельный участок, после его образова- ния, будет отнесен к территории общего пользо- вания	-	-

1	2	3	4	5	6	7	8	9	10	11	12	13	14
127	129	50:53:0020106: 474	479071	Земли населен- ных пунктов	Для сельскохо- зяйствен- ного произ- водства	50:53:0020106: 474:ЗУЗ	Земли населен- ных пунктов	Комму- нальное обслужива- ние (3.1)	1145	Раздел земельного участка/ предпола- гается изъятие части земельного участка	-	-	-
128	130	50:21:0060310: 1793	61071	Земли населен- ных пунктов	Для сельскохо- зяйствен- ного произ- водства	50:21:0060310: 1793:ЗУ2	Земли населен- ных пунктов	Комму- нальное обслужива- ние (3.1)	37	Раздел земельного участка/ предпола- гается изъятие части земельного участка	-	-	-
129	131	50:21:0080306	-	-	-	50:21:0080306: ЗУ7	Земли населен- ных пунктов	Земельные участки (террито- рии) общего пользова- ния (12.0)	265	Образование из земель, находящихся в государст- венной или муници- пальной собствен- ности / изъятие не предусмот- рено	Земельный участок, после его образова- ния, будет отнесен к территории общего пользова- ния	-	-

1	2	3	4	5	6	7	8	9	10	11	12	13	14
130	132	50:21:0080306	-	-	-	50:21:0080306: ЗУ8	Земли населенных пунктов	Коммунальное обслуживание (3.1)	11	Образование из земель, находящихся в государственной или муниципальной собственности / изъятие не предусмотрено	-	-	-
131	133	50:22:0040602: 47	5294	Земли населенных пунктов	Для жилищного строительства	50:22:0040602: 47:ЗУ1	Земли населенных пунктов	Коммунальное обслуживание (3.1)	967	Раздел земельного участка/предполагается изъятие части земельного участка	-	-	-
132	134	50:53:0020106: 74	104857	Земли населенных пунктов	Для размещения объекта муниципальной собственности-городских очистных сооружений канализации	50:53:0020106: 74:ЗУ2	Земли населенных пунктов	Коммунальное обслуживание (3.1)	88	Раздел земельного участка/предполагается изъятие части земельного участка	-	-	-

1	2	3	4	5	6	7	8	9	10	11	12	13	14
133	135	50:21:0060403: 9162	38303	Земли населен- ных пунктов	Для сельскохо- зяйствен- ного произ- водства	50:21:0060403: 9162:3У2	Земли населен- ных пунктов	Земельные участки (террито- рии) общего пользова- ния (12.0)	26	Раздел земельного участка/ предпола- гается изъятие части земельного участка	Земельный участок, после его образова- ния, будет отнесен к территории общего пользова- ния	-	-
134	136	50:21:0060403: 9162	38303	Земли населен- ных пунктов	Для сельскохо- зяйствен- ного произ- водства	50:21:0060403: 9162:3У3	Земли населен- ных пунктов	Комму- нальное обслужи- вание (3.1)	405	Раздел земельного участка/ предпола- гается изъятие части земельного участка	-	-	-
135	137	50:21:0060403: 9162	38303	Земли населен- ных пунктов	Для сельскохо- зяйствен- ного произ- водства	50:21:0060403: 9162:3У4	Земли населен- ных пунктов	Комму- нальное обслужи- вание (3.1)	107	Раздел земельного участка/ предпола- гается изъятие части земельного участка	-	-	-

1	2	3	4	5	6	7	8	9	10	11	12	13	14
136	138	50:22:0040407: 364	2723	Земли населенных пунктов	Объекты придорожного сервиса	50:22:0040407: 364:ЗУ1	Земли населенных пунктов	Земельные участки (территории) общего пользования (12.0)	275	Раздел земельного участка/предполагается изъятие части земельного участка	Земельный участок, после его образования, будет отнесен к территории общего пользования	-	-
137	139	50:53:0010207: 2325	250870	Земли населенных пунктов	Территория размещения городских лесов	50:53:0010207: 2325:ЗУ2	Земли населенных пунктов	Земельные участки (территории) общего пользования (12.0)	7530	Раздел земельного участка/предполагается изъятие части земельного участка	Земельный участок, после его образования, будет отнесен к территории общего пользования	-	-
138	140	50:53:0010207: 2325	250870	Земли населенных пунктов	Территория размещения городских лесов	50:53:0010207: 2325:ЗУ3	Земли населенных пунктов	Коммунальное обслуживание (3.1)	230	Раздел земельного участка/предполагается изъятие части земельного участка	-	-	-

1	2	3	4	5	6	7	8	9	10	11	12	13	14
139	143	50:22:00000000: 107964	138808	Земли населенных пунктов	Для размещения и эксплуатации объектов автомобильного транспорта и объектов дорожного хозяйства	50:22:00000000: 107964:3У1	Земли промышленности	Транспорт (7.0)	8117	Раздел земельного участка/предполагается изъятие части земельного участка	Земельный участок, после его образования, будет отнесен к территории общего пользования	-	-
140	144	50:22:0020101: 11677	1319	Земли промышленности	Коммунальное обслуживание	50:22:0020101: 11677:3У1	Земли промышленности	Коммунальное обслуживание (3.1)	1318	Раздел земельного участка/предполагается изъятие части земельного участка	-	-	-
141	145	50:22:0040407: 354	5000	Земли населенных пунктов	Под размещение транспортных объектов, объектов транспортного обслуживания и придорожного сервиса	50:22:0040407: 354:3У1	Земли населенных пунктов	Земельные участки (территории) общего пользования (12.0)	544	Раздел земельного участка/предполагается изъятие части земельного участка	Земельный участок, после его образования, будет отнесен к территории общего пользования	-	-

1	2	3	4	5	6	7	8	9	10	11	12	13	14
142	146	50:22:0040602: 8217	967	Земли населен- ных пунктов	Комму- нальное обслужи- вание	50:22:0040602: 8217:ЗУ1	Земли населен- ных пунктов	Комму- нальное обслужи- вание (3.1)	967	Раздел земельного участка/ предпола- гается изъятие части земельного участка	-	-	-
143	148	50:53:0020106: 491	13633	Земли населен- ных пунктов	Для сельскохо- зяйствен- ного произ- водства	50:53:0020106: 491:ЗУ3	Земли населен- ных пунктов	Комму- нальное обслужи- вание (3.1)	78	Раздел земельного участка/ предпола- гается изъятие части земельного участка	-	-	-
144	149	50:21:0060403: 9287	144998	Земли населен- ных пунктов	Для сельскохо- зяйствен- ного произ- водства	50:21:0060403: 9287:ЗУ4	Земли населен- ных пунктов	Земельные участки (террито- рии) общего пользова- ния (12.0)	43	Раздел земельного участка/ предпола- гается изъятие части земельного участка	Земельный участок, после его образова- ния, будет отнесен к территории общего пользова- ния	-	-
145	150	50:21:0060403: 9287	144998	Земли населен- ных пунктов	Для сельскохо- зяйствен- ного произ- водства	50:21:0060403: 9287:ЗУ5	Земли населен- ных пунктов	Комму- нальное обслужи- вание (3.1)	64	Раздел земельного участка/ предпола- гается изъятие части земельного участка	-	-	-

1	2	3	4	5	6	7	8	9	10	11	12	13	14
146	151	50:21:0060403: 9287	144998	Земли населен- ных пунктов	Для сельскохо- зяйствен- ного произ- водства	50:21:0060403: 9287:ЗУ6	Земли населен- ных пунктов	Комму- нальное обслужива- ние (3.1)	229	Раздел земельного участка/ предпола- гается изъятие части земельного участка	-	-	-
147	152	50:21:0070106: 1537	104722	Земли сельско- хозяйст- венного назна- чения	Для сельскохо- зяйствен- ного произ- водства	50:21:0070106: 1537:ЗУ1	Земли промыш- ленности	Транспорт (7.0)	50213	Раздел земельного участка/ предпола- гается изъятие части земельного участка	Земельный участок, после его образова- ния, будет отнесен к территории общего пользова- ния	-	-
148	153	50:22:0040407: 357	658	Земли населен- ных пунктов	Под размещение транспорт- ных объектов, объектов транспорт- ного обслужива- ния и придо- рожного сервиса	50:22:0040407: 357:ЗУ1	Земли населен- ных пунктов	Земельные участки (террито- рии) общего пользова- ния (12.0)	657	Раздел земельного участка/ предпола- гается изъятие части земельного участка	Земельный участок, после его образова- ния, будет отнесен к территории общего пользова- ния	-	-

1	2	3	4	5	6	7	8	9	10	11	12	13	14
149	154	50:22:0020101	-	-	-	50:22:0020101: ЗУ1	Земли промыш- ленности	Комму- нальное обслужива- ние (3.1)	427	Образование из земель, находящихся в государст- венной или муници- пальной собствен- ности / изъятие не предусмот- рено	-	-	-
150	155	50:22:0040602: 24	16742	Земли населен- ных пунктов	Для жилищного строитель- ства	50:22:0040602: 24:ЗУ1	Земли населен- ных пунктов	Земельные участки (террито- рии) общего пользова- ния (12.0)	775	Раздел земельного участка/ предпола- гается изъятие части земельного участка	Земельный участок, после его образова- ния, будет отнесен к территории общего пользова- ния	-	-
151	156	50:22:0040407	-	-	-	50:22:0040407: ЗУ2	Земли промыш- ленности	Транспорт (7.0)	2	Образование из земель, находящихся в государст- венной или муници- пальной собствен- ности / изъятие не предусмот- рено	Земельный участок, после его образова- ния, будет отнесен к территории общего пользова- ния	-	-

1	2	3	4	5	6	7	8	9	10	11	12	13	14
152	157	50:53:0020106: 22	491803.2	Земли населен- ных пунктов	Для сельскохо- зяйствен- ного произ- водства	50:53:0020106: 22:3У1	Земли населен- ных пунктов	Земельные участки (террито- рии) общего пользова- ния (12.0)	22888	Раздел земельного участка/ предпола- гается изъятие части земельного участка	Земельный участок, после его образова- ния, будет отнесен к территории общего пользова- ния	-	-
153	158	50:22:0040407: 374	10892	Земли населен- ных пунктов	Под размещение транспорт- ных объектов, объектов транспорт- ного обслужива- ние и придорож- ного сервиса	50:22:0040407: 374:3У1	Земли населен- ных пунктов	Земельные участки (террито- рии) общего пользова- ния (12.0)	831	Раздел земельного участка/ предпола- гается изъятие части земельного участка	Земельный участок, после его образова- ния, будет отнесен к территории общего пользова- ния	-	-
154	159	50:53:0020106: 22	491803.2	Земли населен- ных пунктов	Для сельскохо- зяйствен- ного произ- водства	50:53:0020106: 22:3У2	Земли населен- ных пунктов	Комму- нальное обслужива- ние (3.1)	1145	Раздел земельного участка/ предпола- гается изъятие части земельного участка	-	-	-

1	2	3	4	5	6	7	8	9	10	11	12	13	14
155	160	50:21:0080306: 75	75940	Земли населен- ных пунктов	Для сельскохо- зяйствен- ного произ- водства	50:21:0080306: 75:3У1	Земли населен- ных пунктов	Земельные участки (террито- рии) общего пользова- ния (12.0)	69175	Раздел земельного участка/ предпола- гается изъятие части земельного участка	Земельный участок, после его образова- ния, будет отнесен к территории общего пользова- ния	-	-
156	161	50:21:0080306: 75	75940	Земли населен- ных пунктов	Для сельскохо- зяйствен- ного произ- водства	50:21:0080306: 75:3У2	Земли населен- ных пунктов	Комму- нальное обслужива- ние (3.1)	4940	Раздел земельного участка/ предпола- гается изъятие части земельного участка	-	-	-
157	162	50:21:0080306: 75	75940	Земли населен- ных пунктов	Для сельскохо- зяйствен- ного произ- водства	50:21:0080306: 75:3У3	Земли населен- ных пунктов	Комму- нальное обслужива- ние (3.1)	1822	Раздел земельного участка/ предпола- гается изъятие части земельного участка	-	-	-

1	2	3	4	5	6	7	8	9	10	11	12	13	14
158	163 *	50:21:0070106	-	-	-	50:21:0070106: ЗУ1	Земли промыш- ленности	Транспорт (7.0)	127646	Образование из земель, находящихся в государст- венной или муници- пальной собствен- ности / изъятие не предусмот- рено	Земельный участок, после его образова- ния, будет отнесен к территории общего пользо- вания	Защитные леса	Подольское лесничество, Коровское участковое лесничество, квартал 3, выделы: 32, 39, 47, 49, 50, Подольское лесничество, Мемориаль- ное участковое лесничество, квартал 1, выделы: 35
159	164 *	50:22:0020101	-	-	-	50:22:0020101: ЗУ2	Земли промыш- ленности	Транспорт (7.0)	65751	Образование из земель, находящихся в государст- венной или муници- пальной собствен- ности / изъятие не предусмот- рено	Земельный участок, после его образова- ния, будет отнесен к территории общего пользо- вания	Защитные леса	Подольское лесничество, Томилинское участковое лесничество, квартал 28, выделы: 12

1	2	3	4	5	6	7	8	9	10	11	12	13	14
160	165	50:21:0080306: 3808	24545	Земли промышленности	Транспорт	50:21:0080306: 3808:ЗУ1	Земли промышленности	Транспорт (7.0)	22372	Раздел земельного участка/ предполагается изъятие части земельного участка	Земельный участок, после его образования, будет отнесен к территории общего пользования	-	-
161	166	50:21:0080306: 3808	24545	Земли промышленности	Транспорт	50:21:0080306: 3808:ЗУ2	Земли промышленности	Транспорт (7.0)	2172	Раздел земельного участка/ предполагается изъятие части земельного участка	Земельный участок, после его образования, будет отнесен к территории общего пользования	-	-
162	210	50:21:0060403: 9134	4	Земли населенных пунктов	Транспорт	-	Земли населенных пунктов	Земельные участки (территории) общего пользования (12.0)	4	Не требуется	Земельный участок будет отнесен к территории общего пользования	-	-
163	211	50:21:0080306: 3863	9038	Земли населенных пунктов	Улично- дорожная сеть	-	Земли населенных пунктов	Земельные участки (территории) общего пользования (12.0)	9038	Не требуется	Земельный участок будет отнесен к территории общего пользования	-	-

1	2	3	4	5	6	7	8	9	10	11	12	13	14
164	212	50:21:0060403: 8988	279	Земли населенных пунктов	Улично-дорожная сеть	-	Земли населенных пунктов	Земельные участки (территории) общего пользования (12.0)	279	Не требуется	Земельный участок будет отнесен к территории общего пользования	-	-
165	213	50:21:0080301: 1378	100	Земли населенных пунктов	Улично-дорожная сеть (12.0.1)	-	Земли населенных пунктов	Земельные участки (территории) общего пользования (12.0)	100	Не требуется	Земельный участок будет отнесен к территории общего пользования	-	-
166	214	50:21:0000000: 41331	422	Земли населенных пунктов	Транспорт	-	Земли населенных пунктов	Земельные участки (территории) общего пользования (12.0)	422	Не требуется	Земельный участок будет отнесен к территории общего пользования	-	-
167	215	50:21:0080301: 1375	31	Земли населенных пунктов	Улично-дорожная сеть (12.0.1)	-	Земли населенных пунктов	Земельные участки (территории) общего пользования (12.0)	31	Не требуется	Земельный участок будет отнесен к территории общего пользования	-	-

1	2	3	4	5	6	7	8	9	10	11	12	13	14
168	216	50:21:00000000: 47576	2445	Земли населен- ных пунктов	Улично- дорожная сеть	-	Земли населен- ных пунктов	Земельные участки (террито- рии) общего пользо- вания (12.0)	2445	Не требуется	Земельный участок будет отнесен к территории общего пользо- вания	-	-
169	217	50:21:0080301: 1374	98	Земли населен- ных пунктов	Улично- дорожная сеть (12.0.1)	-	Земли населен- ных пунктов	Земельные участки (террито- рии) общего пользо- вания (12.0)	98	Не требуется	Земельный участок будет отнесен к территории общего пользо- вания	-	-
170	218	50:21:00000000: 49447	969	Земли населен- ных пунктов	Улично- дорожная сеть	-	Земли населен- ных пунктов	Земельные участки (террито- рии) общего пользо- вания (12.0)	969	Не требуется	Земельный участок будет отнесен к территории общего пользо- вания	-	-
171	219	50:21:0060403: 8608	725	Земли населен- ных пунктов	Улично- дорожная сеть	-	Земли населен- ных пунктов	Земельные участки (террито- рии) общего пользо- вания (12.0)	725	Не требуется	Земельный участок будет отнесен к территории общего пользо- вания	-	-

1	2	3	4	5	6	7	8	9	10	11	12	13	14
172	220	50:21:00000000: 41334	450	Земли населенных пунктов	Транспорт	-	Земли населенных пунктов	Земельные участки (территории) общего пользования (12.0)	450	Не требуется	Земельный участок будет отнесен к территории общего пользования	-	-
173	221	50:21:0060403: 9108	377	Земли промышленности	Транспорт	-	Земли промышленности	Транспорт (7.0)	377	Не требуется	Земельный участок будет отнесен к территории общего пользования	-	-
174	222	50:21:0060403: 9135	1	Земли промышленности	Транспорт	-	Земли промышленности	Транспорт (7.0)	1	Не требуется	Земельный участок будет отнесен к территории общего пользования	-	-
175	223	50:21:0060403: 9119	634	Земли населенных пунктов	Улично-дорожная сеть	-	Земли населенных пунктов	Земельные участки (территории) общего пользования (12.0)	634	Не требуется	Земельный участок будет отнесен к территории общего пользования	-	-

1	2	3	4	5	6	7	8	9	10	11	12	13	14
176	224	50:21:0080306: 3907	16	Земли населенных пунктов	Улично-дорожная сеть	-	Земли населенных пунктов	Земельные участки (территории) общего пользования (12.0)	16	Не требуется	Земельный участок будет отнесен к территории общего пользования	-	-
177	225	50:21:0080306: 3865	2251	Земли населенных пунктов	Улично-дорожная сеть	-	Земли населенных пунктов	Земельные участки (территории) общего пользования (12.0)	2251	Не требуется	Земельный участок будет отнесен к территории общего пользования	-	-
178	226	50:21:0080303: 1568	155	Земли населенных пунктов	Улично-дорожная сеть	-	Земли населенных пунктов	Земельные участки (территории) общего пользования (12.0)	155	Не требуется	Земельный участок будет отнесен к территории общего пользования	-	-
179	227	50:21:0080306: 3971	25	Земли промышленности	Улично-дорожная сеть	-	Земли населенных пунктов	Земельные участки (территории) общего пользования (12.0)	25	Не требуется	Земельный участок будет отнесен к территории общего пользования	-	-

1	2	3	4	5	6	7	8	9	10	11	12	13	14
180	228	50:21:0060403: 9452	449	Земли населенных пунктов	Транспорт	-	Земли населенных пунктов	Земельные участки (территории) общего пользования (12.0)	449	Не требуется	Земельный участок будет отнесен к территории общего пользования	-	-
181	229	50:21:0080301: 1376	11	Земли населенных пунктов	Улично-дорожная сеть (12.0.1)	-	Земли населенных пунктов	Земельные участки (территории) общего пользования (12.0)	11	Не требуется	Земельный участок будет отнесен к территории общего пользования	-	-
182	230	50:22:0040407: 739	100	Земли населенных пунктов	Улично-дорожная сеть	-	Земли населенных пунктов	Земельные участки (территории) общего пользования (12.0)	100	Не требуется	Земельный участок будет отнесен к территории общего пользования	-	-
183	231	50:21:0080301: 234	1380	Земли населенных пунктов	Автомобильный транспорт	-	Земли населенных пунктов	Земельные участки (территории) общего пользования (12.0)	1380	Не требуется	Земельный участок будет отнесен к территории общего пользования	-	-

1	2	3	4	5	6	7	8	9	10	11	12	13	14
184	232	50:23:0030153: 398	728	Земли промыш- ленности	Комму- нальное обслужи- вание	-	Земли промыш- ленности	Транспорт (7.0)	728	Не требуется	Земельный участок будет отнесен к территории общего пользо- вания	-	-
185	233	50:21:0060403: 9519	194	Земли населен- ных пунктов	Улично- дорожная сеть	-	Земли населен- ных пунктов	Земельные участки (террито- рии) общего пользо- вания (12.0)	194	Не требуется	Земельный участок будет отнесен к территории общего пользо- вания	-	-
186	234	50:23:0030153: 415	116	Земли промыш- ленности	Транспорт	-	Земли промыш- ленности	Транспорт (7.0)	116	Не требуется	Земельный участок будет отнесен к территории общего пользо- вания	-	-

1	2	3	4	5	6	7	8	9	10	11	12	13	14
187	235	50:21:0080306: 551	101	Земли промыш- ленности	Для размеще- ния, обслужи- вания и эксплуата- ции опоры № 44 ЛЭП 110 кВ «Пахра- Апаринки» с отпайками на подстанции 110 кВ «Коксогаз» № 410 и 110 кВ «Ям» № 721 / № 44 ЛЭП 110 кВ «Пахра- Борисово» с отпайками на подстанции 110 кВ «Коксогаз» № 410 и 110 кВ «Ям» № 72	-	Земли промыш- ленности	Транспорт (7.0)	101	Не требуется	Земельный участок будет отнесен к территории общего пользова- ния	-	-
188	236	50:53:0020106: 472	131	Земли населен- ных пунктов	Улично- дорожная сеть	-	Земли населен- ных пунктов	Земельные участки (террито- рии) общего пользова- ния (12.0)	131	Не требуется	Земельный участок будет отнесен к территории общего пользова- ния	-	-

1	2	3	4	5	6	7	8	9	10	11	12	13	14
189	237	50:21:0080306: 3678	214	Земли промыш- ленности	Транспорт	-	Земли промыш- ленности	Транспорт (7.0)	214	Не требуется	Земельный участок будет отнесен к территории общего пользо- вания	-	-
190	238	50:21:0000000: 41323	349	Земли населен- ных пунктов	Автомобильный транспорт	-	Земли населен- ных пунктов	Земельные участки (террито- рии) общего пользо- вания (12.0)	349	Не требуется	Земельный участок будет отнесен к территории общего пользо- вания	-	-
191	239	50:21:0080306: 4099	15	Земли населен- ных пунктов	Улично- дорожная сеть (12.0.1)	-	Земли населен- ных пунктов	Земельные участки (террито- рии) общего пользо- вания (12.0)	15	Не требуется	Земельный участок будет отнесен к территории общего пользо- вания	-	-
192	240	50:21:0060403: 660	158	Земли населен- ных пунктов	Улично- дорожная сеть	-	Земли населен- ных пунктов	Земельные участки (террито- рии) общего пользо- вания (12.0)	158	Не требуется	Земельный участок будет отнесен к территории общего пользо- вания	-	-

1	2	3	4	5	6	7	8	9	10	11	12	13	14
193	241	50:21:0080306: 509	58	Земли промыш- ленности	транспорт	-	Земли промыш- ленности	Транспорт (7.0)	58	Не требуется	Земельный участок будет отнесен к территории общего пользо- вания	-	-
194	242	50:21:0060310: 1685	8	Земли промыш- ленности	Транспорт	-	Земли промыш- ленности	Транспорт (7.0)	8	Не требуется	Земельный участок будет отнесен к территории общего пользо- вания	-	-
195	243	50:21:0000000: 41327	385	Земли населен- ных пунктов	Транспорт	-	Земли населен- ных пунктов	Земельные участки (террито- рии) общего пользо- вания (12.0)	385	Не требуется	Земельный участок будет отнесен к территории общего пользо- вания	-	-
196	244	50:21:0060403: 9442	26	Земли населен- ных пунктов	Улично- дорожная сеть	-	Земли населен- ных пунктов	Земельные участки (террито- рии) общего пользо- вания (12.0)	26	Не требуется	Земельный участок будет отнесен к территории общего пользо- вания	-	-

1	2	3	4	5	6	7	8	9	10	11	12	13	14
197	245	50:21:0060403: 9116	184	Земли промыш- ленности	Транспорт	-	Земли промыш- ленности	Транспорт (7.0)	184	Не требуется	Земельный участок будет отнесен к территории общего пользо- вания	-	-
198	246	50:21:0080306: 555	79	Земли промыш- ленности	Транспорт	-	Земли промыш- ленности	Транспорт (7.0)	79	Не требуется	Земельный участок будет отнесен к территории общего пользо- вания	-	-
199	247	50:21:0080306: 500	58	Земли промыш- ленности	Транспорт	-	Земли промыш- ленности	Транспорт (7.0)	58	Не требуется	Земельный участок будет отнесен к территории общего пользо- вания	-	-
200	248	50:21:0080306: 546	18	Земли промыш- ленности	Транспорт	-	Земли промыш- ленности	Транспорт (7.0)	18	Не требуется	Земельный участок будет отнесен к территории общего пользо- вания	-	-

1	2	3	4	5	6	7	8	9	10	11	12	13	14
201	249	50:21:0060403: 3291	13	Земли промыш- ленности	Для размеще- ния, обслужи- вания и эксплуата- ции опоры № 9 ЛЭП 110 кВ «Пахра- Тураево» отпайка на подстан- цию 110 кВ «Молоко- во» № 755/ № 11 ЛЭП 110 кВ «Яковлево- Тураево» отпайка на подстан- цию 110 кВ «Молоко- во» № 755	-	Земли промыш- ленности	Транспорт (7.0)	13	Не требуется	Земельный участок будет отнесен к территории общего пользо- вания	-	-
202	250	50:21:0060403: 9170	4	Земли промыш- ленности	Транспорт	-	Земли промыш- ленности	Транспорт (7.0)	4	Не требуется	Земельный участок будет отнесен к территории общего пользо- вания	-	-
203	251	50:21:0000000: 48847	1991	Земли промыш- ленности	Транспорт	-	Земли промыш- ленности	Транспорт (7.0)	1991	Не требуется	Земельный участок будет отнесен к территории общего пользо- вания	-	-

1	2	3	4	5	6	7	8	9	10	11	12	13	14
204	252	50:21:0000000: 41321	408	Земли населенных пунктов	Транспорт	-	Земли населенных пунктов	Земельные участки (территории) общего пользования (12.0)	408	Не требуется	Земельный участок будет отнесен к территории общего пользования	-	-
205	253	50:21:0080306: 557	101	Земли промышленности	Транспорт	-	Земли промышленности	Транспорт (7.0)	101	Не требуется	Земельный участок будет отнесен к территории общего пользования	-	-
206	254	50:21:0080306: 510	101	Земли промышленности	Транспорт	-	Земли промышленности	Транспорт (7.0)	101	Не требуется	Земельный участок будет отнесен к территории общего пользования	-	-
207	255	50:21:0060403: 9524	12	Земли промышленности	Транспорт	-	Земли населенных пунктов	Земельные участки (территории) общего пользования (12.0)	12	Не требуется	Земельный участок будет отнесен к территории общего пользования	-	-

1	2	3	4	5	6	7	8	9	10	11	12	13	14
208	256	50:21:0000000: 41329	403	Земли населенных пунктов	Автомобильный транспорт	-	Земли населенных пунктов	Земельные участки (территории) общего пользования (12.0)	403	Не требуется	Земельный участок будет отнесен к территории общего пользования	-	-
209	257	50:23:0030153: 397	136	Земли промышленности	Коммунальное обслуживание	-	Земли промышленности	Транспорт (7.0)	136	Не требуется	Земельный участок будет отнесен к территории общего пользования	-	-
210	258	50:21:0080306: 3611	251	Земли населенных пунктов	Коммунальное обслуживание	-	Земли населенных пунктов	Земельные участки (территории) общего пользования (12.0)	251	Не требуется	Земельный участок будет отнесен к территории общего пользования	-	-
211	259	50:22:0040407: 397	1	Земли населенных пунктов	Земельные участки (территории) общего пользования	-	Земли населенных пунктов	Земельные участки (территории) общего пользования (12.0)	1	Не требуется	Земельный участок будет отнесен к территории общего пользования	-	-

1	2	3	4	5	6	7	8	9	10	11	12	13	14
212	260	50:21:0000000: 39041	163	Земли населенных пунктов	Общее пользование территории	-	Земли населенных пунктов	Земельные участки (территории) общего пользования (12.0)	163	Не требуется	Земельный участок будет отнесен к территории общего пользования	-	-
213	261	50:21:0080306: 3916	163	Земли населенных пунктов	Улично-дорожная сеть	-	Земли населенных пунктов	Земельные участки (территории) общего пользования (12.0)	163	Не требуется	Земельный участок будет отнесен к территории общего пользования	-	-
214	262	50:21:0000000: 41325	367	Земли населенных пунктов	Транспорт	-	Земли населенных пунктов	Земельные участки (территории) общего пользования (12.0)	367	Не требуется	Земельный участок будет отнесен к территории общего пользования	-	-
215	263	50:21:0060403: 9174	10	Земли промышленности	Транспорт	-	Земли промышленности	Транспорт (7.0)	10	Не требуется	Земельный участок будет отнесен к территории общего пользования	-	-

1	2	3	4	5	6	7	8	9	10	11	12	13	14
216	264	50:21:0080306: 4043	45	Земли населенных пунктов	Улично-дорожная сеть (12.0.1)	-	Земли населенных пунктов	Земельные участки (территории) общего пользования (12.0)	45	Не требуется	Земельный участок будет отнесен к территории общего пользования	-	-
217	265	50:21:0080301: 208	949	Земли населенных пунктов	Улично-дорожная сеть	-	Земли населенных пунктов	Земельные участки (территории) общего пользования (12.0)	949	Не требуется	Земельный участок будет отнесен к территории общего пользования	-	-
218	266	50:21:0080301: 17	1500	Земли населенных пунктов	Улично-дорожная сеть 12.0.1	-	Земли населенных пунктов	Земельные участки (территории) общего пользования (12.0)	1500	Не требуется	Земельный участок будет отнесен к территории общего пользования	-	-
219	267	50:21:0060403: 9496	101	Земли населенных пунктов	Транспорт	-	Земли населенных пунктов	Земельные участки (территории) общего пользования (12.0)	101	Не требуется	Земельный участок будет отнесен к территории общего пользования	-	-

1	2	3	4	5	6	7	8	9	10	11	12	13	14
220	268	50:21:0060403: 9457	1766	Земли населенных пунктов	Транспорт	-	Земли населенных пунктов	Земельные участки (территории) общего пользования (12.0)	1766	Не требуется	Земельный участок будет отнесен к территории общего пользования	-	-
221	269	50:21:0060404: 1960	5	Земли промышленности	Улично-дорожная сеть	-	Земли населенных пунктов	Земельные участки (территории) общего пользования (12.0)	5	Не требуется	Земельный участок будет отнесен к территории общего пользования	-	-
222	270	50:21:0070211: 1919	4	Земли промышленности	Транспорт	-	Земли промышленности	Транспорт (7.0)	4	Не требуется	Земельный участок будет отнесен к территории общего пользования	-	-
223	271	50:21:0080306: 3691	3	Земли населенных пунктов	Улично-дорожная сеть	-	Земли населенных пунктов	Земельные участки (территории) общего пользования (12.0)	3	Не требуется	Земельный участок будет отнесен к территории общего пользования	-	-

1	2	3	4	5	6	7	8	9	10	11	12	13	14
224	272	50:21:0070211:1918	5	Земли промышленности	Транспорт	-	Земли промышленности	Транспорт (7.0)	5	Не требуется	Земельный участок будет отнесен к территории общего пользования	-	-
225	273	50:21:0000000:41320	2195	Земли населенных пунктов	Транспорт	-	Земли населенных пунктов	Земельные участки (территории) общего пользования (12.0)	2195	Не требуется	Земельный участок будет отнесен к территории общего пользования	-	-
226	274	50:21:0080306:3603	289	Земли промышленности	Транспорт	-	Земли промышленности	Транспорт (7.0)	289	Не требуется	Земельный участок будет отнесен к территории общего пользования	-	-
227	275	50:21:0080306:3911	18	Земли населенных пунктов	Улично-дорожная сеть	-	Земли населенных пунктов	Земельные участки (территории) общего пользования (12.0)	18	Не требуется	Земельный участок будет отнесен к территории общего пользования	-	-

1	2	3	4	5	6	7	8	9	10	11	12	13	14
228	276	50:21:0080303: 1601	253	Земли населенных пунктов	Улично-дорожная сеть	-	Земли населенных пунктов	Земельные участки (территории) общего пользования (12.0)	253	Не требуется	Земельный участок будет отнесен к территории общего пользования	-	-
229	277	50:21:0060310: 1074	111	Земли промышленности	Автомобильный транспорт	-	Земли промышленности	Транспорт (7.0)	111	Не требуется	Земельный участок будет отнесен к территории общего пользования	-	-
230	278	50:21:0080306: 3859	854	Земли населенных пунктов	Улично-дорожная сеть	-	Земли населенных пунктов	Земельные участки (территории) общего пользования (12.0)	854	Не требуется	Земельный участок будет отнесен к территории общего пользования	-	-
231	279	50:21:0060403: 8594	679	Земли населенных пунктов	Улично-дорожная сеть	-	Земли населенных пунктов	Земельные участки (территории) общего пользования (12.0)	679	Не требуется	Земельный участок будет отнесен к территории общего пользования	-	-

1	2	3	4	5	6	7	8	9	10	11	12	13	14
232	280	50:21:00000000: 48848	2937	Земли промыш- ленности	Транспорт	-	Земли промыш- ленности	Транспорт (7.0)	2937	Не требуется	Земельный участок будет отнесен к территории общего пользова- ния	-	-
233	281	50:21:00000000: 41326	376	Земли населен- ных пунктов	Транспорт	-	Земли населен- ных пунктов	Земельные участки (террито- рии) общего пользова- ния (12.0)	376	Не требуется	Земельный участок будет отнесен к территории общего пользова- ния	-	-
234	282	50:21:00000000: 41330	413	Земли населен- ных пунктов	Транспорт	-	Земли населен- ных пунктов	Земельные участки (террито- рии) общего пользова- ния (12.0)	413	Не требуется	Земельный участок будет отнесен к территории общего пользова- ния	-	-
235	283	50:21:00000000: 41335	459	Земли населен- ных пунктов	Автомобильный транспорт	-	Земли населен- ных пунктов	Земельные участки (террито- рии) общего пользова- ния (12.0)	459	Не требуется	Земельный участок будет отнесен к территории общего пользова- ния	-	-

1	2	3	4	5	6	7	8	9	10	11	12	13	14
236	284	50:21:0060403: 9526	117	Земли населен- ных пунктов	Улично- дорожная сеть	-	Земли населен- ных пунктов	Земельные участки (террито- рии) общего пользо- вания (12.0)	117	Не требуется	Земельный участок будет отнесен к территории общего пользо- вания	-	-
237	285	50:22:0040407: 759	304	Земли населен- ных пунктов	Улично- дорожная сеть	-	Земли населен- ных пунктов	Земельные участки (террито- рии) общего пользо- вания (12.0)	304	Не требуется	Земельный участок будет отнесен к территории общего пользо- вания	-	-
238	286	50:53:0020106: 490	71	Земли населен- ных пунктов	Улично- дорожная сеть	-	Земли населен- ных пунктов	Земельные участки (террито- рии) общего пользо- вания (12.0)	71	Не требуется	Земельный участок будет отнесен к территории общего пользо- вания	-	-
239	287	50:21:0080306: 3974	1677	Земли населен- ных пунктов	Улично- дорожная сеть	-	Земли населен- ных пунктов	Земельные участки (террито- рии) общего пользо- вания (12.0)	1677	Не требуется	Земельный участок будет отнесен к территории общего пользо- вания	-	-

1	2	3	4	5	6	7	8	9	10	11	12	13	14
240	288	50:21:0080306: 4122	10	Земли населен- ных пунктов	Улично- дорожная сеть (12.0.1)	-	Земли населен- ных пунктов	Земельные участки (террито- рии) общего пользо- вания (12.0)	10	Не требуется	Земельный участок будет отнесен к территории общего пользо- вания	-	-
241	289	50:21:0020104: 2486	285	Земли населен- ных пунктов	Улично- дорожная сеть	-	Земли населен- ных пунктов	Земельные участки (террито- рии) общего пользо- вания (12.0)	285	Не требуется	Земельный участок будет отнесен к территории общего пользо- вания	-	-
242	290	50:21:0080301: 363	1148	Земли населен- ных пунктов	Улично - дорожная сеть	-	Земли населен- ных пунктов	Земельные участки (террито- рии) общего пользо- вания (12.0)	1148	Не требуется	Земельный участок будет отнесен к территории общего пользо- вания	-	-
243	291	50:21:0060403: 9455	3	Земли населен- ных пунктов	Улично- дорожная сеть	-	Земли населен- ных пунктов	Земельные участки (террито- рии) общего пользо- вания (12.0)	3	Не требуется	Земельный участок будет отнесен к территории общего пользо- вания	-	-

1	2	3	4	5	6	7	8	9	10	11	12	13	14
244	292	50:21:0060403: 8096	4385	Земли населен- ных пунктов	Земельные участки (террито- рии) общего пользо- вания	-	Земли населен- ных пунктов	Земельные участки (террито- рии) общего пользо- вания (12.0)	4385	Не требуется	Земельный участок будет отнесен к территории общего пользо- вания	-	-
245	293	50:21:00000000: 41336	468	Земли населен- ных пунктов	Транспорт	-	Земли населен- ных пунктов	Земельные участки (террито- рии) общего пользо- вания (12.0)	468	Не требуется	Земельный участок будет отнесен к территории общего пользо- вания	-	-
246	294	50:21:00000000: 41332	431	Земли населен- ных пунктов	Транспорт	-	Земли населен- ных пунктов	Земельные участки (террито- рии) общего пользо- вания (12.0)	431	Не требуется	Земельный участок будет отнесен к территории общего пользо- вания	-	-
247	295	50:21:0060403: 8111	7000	Земли промыш- ленности	Транспорт	-	Земли промыш- ленности	Транспорт (7.0)	7000	Не требуется	Земельный участок будет отнесен к территории общего пользо- вания	-	-

1	2	3	4	5	6	7	8	9	10	11	12	13	14
248	296	50:21:0060403: 9527	78	Земли промыш- ленности	Транспорт	-	Земли населен- ных пунктов	Земельные участки (террито- рии) общего пользо- вания (12.0)	78	Не требуется	Земельный участок будет отнесен к территории общего пользо- вания	-	-
249	297	50:21:0080306: 296	1762	Земли населен- ных пунктов	Улично- дорожная сеть	-	Земли населен- ных пунктов	Земельные участки (террито- рии) общего пользо- вания (12.0)	1762	Не требуется	Земельный участок будет отнесен к территории общего пользо- вания	-	-
250	298	50:21:0080301: 1377	676	Земли населен- ных пунктов	Улично- дорожная сеть (12.0.1)	-	Земли населен- ных пунктов	Земельные участки (террито- рии) общего пользо- вания (12.0)	676	Не требуется	Земельный участок будет отнесен к территории общего пользо- вания	-	-
251	299	50:21:0080306: 3557	393	Земли населен- ных пунктов	Улично- дорожная сеть	-	Земли населен- ных пунктов	Земельные участки (террито- рии) общего пользо- вания (12.0)	393	Не требуется	Земельный участок будет отнесен к территории общего пользо- вания	-	-

1	2	3	4	5	6	7	8	9	10	11	12	13	14
252	300	50:21:0080303: 229	1500	Земли населенных пунктов	Улично-дорожная сеть	-	Земли населенных пунктов	Земельные участки (территории) общего пользования (12.0)	1500	Не требуется	Земельный участок будет отнесен к территории общего пользования	-	-
253	301	50:21:0080306: 3479	1049	Земли населенных пунктов	Улично-дорожная сеть	-	Земли населенных пунктов	Земельные участки (территории) общего пользования (12.0)	1049	Не требуется	Земельный участок будет отнесен к территории общего пользования	-	-
254	302	50:21:0060403: 9510	3097	Земли населенных пунктов	Транспорт	-	Земли промышленности	Транспорт (7.0)	3097	Не требуется	Земельный участок будет отнесен к территории общего пользования	-	-
255	303	50:21:0080306: 3651	5	Земли населенных пунктов	Транспорт	-	Земли населенных пунктов	Земельные участки (территории) общего пользования (12.0)	5	Не требуется	Земельный участок будет отнесен к территории общего пользования	-	-

1	2	3	4	5	6	7	8	9	10	11	12	13	14
256	304	50:21:0060403: 9468	714	Земли промыш- ленности	Транспорт	-	Земли промыш- ленности	Транспорт (7.0)	714	Не требуется	Земельный участок будет отнесен к территории общего пользо- вания	-	-
257	305	50:21:0060403: 9463	325	Земли населен- ных пунктов	Транспорт	-	Земли населен- ных пунктов	Земельные участки (террито- рии) общего пользо- вания (12.0)	325	Не требуется	Земельный участок будет отнесен к территории общего пользо- вания	-	-
258	306	50:21:0060403: 9123	832	Земли промыш- ленности	Транспорт	-	Земли промыш- ленности	Транспорт (7.0)	832	Не требуется	Земельный участок будет отнесен к территории общего пользо- вания	-	-
259	307	50:21:0080301: 1367	941	Земли населен- ных пунктов	Улично- дорожная сеть	-	Земли населен- ных пунктов	Земельные участки (террито- рии) общего пользо- вания (12.0)	941	Не требуется	Земельный участок будет отнесен к территории общего пользо- вания	-	-

1	2	3	4	5	6	7	8	9	10	11	12	13	14
260	308	50:21:0080306: 3594	326	Земли промыш- ленности	Транспорт	-	Земли промыш- ленности	Транспорт (7.0)	326	Не требуется	Земельный участок будет отнесен к территории общего пользо- вания	-	-
261	309	50:21:0080306: 3690	485	Земли населен- ных пунктов	Транспорт	-	Земли населен- ных пунктов	Земельные участки (террито- рии) общего пользо- вания (12.0)	485	Не требуется	Земельный участок будет отнесен к территории общего пользо- вания	-	-
262	310	50:21:0060403: 9447	3418	Земли промыш- ленности	Транспорт	-	Земли населен- ных пунктов	Земельные участки (террито- рии) общего пользо- вания (12.0)	3418	Не требуется	Земельный участок будет отнесен к территории общего пользо- вания	-	-
263	311	50:21:0060403: 9153	8	Земли населен- ных пунктов	Комму- нальное обслужи- вание	-	Земли населен- ных пунктов	Земельные участки (террито- рии) общего пользо- вания (12.0)	8	Не требуется	Земельный участок будет отнесен к территории общего пользо- вания	-	-

1	2	3	4	5	6	7	8	9	10	11	12	13	14
264	312	50:21:0080306: 3618	1754	Земли промыш- ленности	Транспорт	-	Земли промыш- ленности	Транспорт (7.0)	1754	Не требуется	Земельный участок будет отнесен к территории общего пользо- вания	-	-
265	313	50:21:0000000: 47493	6155	Земли населен- ных пунктов	Транспорт	-	Земли населен- ных пунктов	Земельные участки (террито- рии) общего пользо- вания (12.0)	6155	Не требуется	Земельный участок будет отнесен к территории общего пользо- вания	-	-
266	314	50:21:0060403: 9449	4770	Земли населен- ных пунктов	Транспорт	-	Земли населен- ных пунктов	Земельные участки (террито- рии) общего пользо- вания (12.0)	4770	Не требуется	Земельный участок будет отнесен к территории общего пользо- вания	-	-
267	315	50:21:0060403: 9502	532	Земли населен- ных пунктов	Улично- дорожная сеть	-	Земли населен- ных пунктов	Земельные участки (террито- рии) общего пользо- вания (12.0)	532	Не требуется	Земельный участок будет отнесен к территории общего пользо- вания	-	-

1	2	3	4	5	6	7	8	9	10	11	12	13	14
268	316	50:21:00000000: 47494	1548	Земли населен- ных пунктов	Улично- дорожная сеть	-	Земли населен- ных пунктов	Земельные участки (террито- рии) общего пользо- вания (12.0)	1548	Не требуется	Земельный участок будет отнесен к территории общего пользо- вания	-	-
269	317	50:21:0060403: 9450	1610	Земли населен- ных пунктов	Транспорт	-	Земли населен- ных пунктов	Земельные участки (террито- рии) общего пользо- вания (12.0)	1610	Не требуется	Земельный участок будет отнесен к территории общего пользо- вания	-	-
270	318	50:21:0080306: 3973	249	Земли населен- ных пунктов	Транспорт	-	Земли населен- ных пунктов	Земельные участки (террито- рии) общего пользо- вания (12.0)	249	Не требуется	Земельный участок будет отнесен к территории общего пользо- вания	-	-
271	319	50:21:0080306: 3867	10244	Земли населен- ных пунктов	Улично- дорожная сеть	-	Земли населен- ных пунктов	Земельные участки (террито- рии) общего пользо- вания (12.0)	10244	Не требуется	Земельный участок будет отнесен к территории общего пользо- вания	-	-

1	2	3	4	5	6	7	8	9	10	11	12	13	14
272	320	50:21:0060304: 1802	474	Земли населенных пунктов	Улично-дорожная сеть	-	Земли населенных пунктов	Земельные участки (территории) общего пользования (12.0)	474	Не требуется	Земельный участок будет отнесен к территории общего пользования	-	-
273	321	50:21:0070106: 4607	17	Земли промышленности	Транспорт	-	Земли промышленности	Транспорт (7.0)	17	Не требуется	Земельный участок будет отнесен к территории общего пользования	-	-
274	322	50:21:0060403: 9564	595	Земли населенных пунктов	Улично-дорожная сеть	-	Земли населенных пунктов	Земельные участки (территории) общего пользования (12.0)	595	Не требуется	Земельный участок будет отнесен к территории общего пользования	-	-
275	323	50:21:0060310: 1687	117	Земли промышленности	Транспорт	-	Земли промышленности	Транспорт (7.0)	117	Не требуется	Земельный участок будет отнесен к территории общего пользования	-	-

1	2	3	4	5	6	7	8	9	10	11	12	13	14
276	324	50:21:0060310: 1797	1065	Земли промыш- ленности	Транспорт	-	Земли промыш- ленности	Транспорт (7.0)	1065	Не требуется	Земельный участок будет отнесен к территории общего пользо- вания	-	-
277	325	50:21:0060403: 9600	335	Земли лесного фонда	Транспорт (7.0)	-	Земли промыш- ленности	Транспорт (7.0)	335	Не требуется	Земельный участок будет отнесен к территории общего пользо- вания	Защитные леса	Подольское лесничество, Видновское участковое лесничество, квартал 31, выделы: 11
278	326	50:21:0060310: 1780	770	Земли промыш- ленности	Транспорт	-	Земли промыш- ленности	Транспорт (7.0)	770	Не требуется	Земельный участок будет отнесен к территории общего пользо- вания	-	-
279	327	50:21:0060403: 9117	2	Земли населен- ных пунктов	Улично- дорожная сеть	-	Земли населен- ных пунктов	Земельные участки (террито- рии) общего пользо- вания (12.0)	2	Не требуется	Земельный участок будет отнесен к территории общего пользо- вания	-	-

1	2	3	4	5	6	7	8	9	10	11	12	13	14
280	328	50:21:0060103: 10790	1859	Земли промыш- ленности	Комму- нальное обслужи- вание	-	Земли промыш- ленности	Транспорт (7.0)	1859	Не требуется	Земельный участок будет отнесен к территории общего пользова- ния	-	-
281	329	50:21:0060310: 1715	994	Земли промыш- ленности	Транспорт	-	Земли промыш- ленности	Транспорт (7.0)	994	Не требуется	Земельный участок будет отнесен к территории общего пользова- ния	-	-
282	330	50:21:0060403: 9469	745	Земли населен- ных пунктов	Транспорт	-	Земли населен- ных пунктов	Земельные участки (террито- рии) общего пользова- ния (12.0)	745	Не требуется	Земельный участок будет отнесен к территории общего пользова- ния	-	-
283	331	50:22:0020101: 11654	666	Земли промыш- ленности	Транспорт	-	Земли промыш- ленности	Транспорт (7.0)	666	Не требуется	Земельный участок будет отнесен к территории общего пользова- ния	-	-

1	2	3	4	5	6	7	8	9	10	11	12	13	14
284	332	50:21:0060310: 1686	14	Земли промыш- ленности	Транспорт	-	Земли промыш- ленности	Транспорт (7.0)	14	Не требуется	Земельный участок будет отнесен к территории общего пользова- ния	-	-
285	333	50:21:0060403: 9467	88	Земли промыш- ленности	Транспорт	-	Земли промыш- ленности	Транспорт (7.0)	88	Не требуется	Земельный участок будет отнесен к территории общего пользова- ния	-	-
286	334	50:21:0060103: 10778	1442	Земли промыш- ленности	Транспорт	-	Земли промыш- ленности	Транспорт (7.0)	1442	Не требуется	Земельный участок будет отнесен к территории общего пользова- ния	-	-
287	335	50:21:0060204: 892	69	Земли промыш- ленности	Транспорт	-	Земли промыш- ленности	Транспорт (7.0)	69	Не требуется	Земельный участок будет отнесен к территории общего пользова- ния	-	-

1	2	3	4	5	6	7	8	9	10	11	12	13	14
288	336	50:21:0060204: 891	662	Земли промыш- ленности	Транспорт	-	Земли промыш- ленности	Транспорт (7.0)	662	Не требуется	Земельный участок будет отнесен к территории общего пользова- ния	-	-
289	337	50:22:0040602: 8223	136	Земли населен- ных пунктов	Комму- нальное обслужи- вание	-	Земли населен- ных пунктов	Земельные участки (террито- рии) общего пользова- ния (12.0)	136	Не требуется	Земельный участок будет отнесен к территории общего пользова- ния	-	-
290	338	50:22:0020201: 621	400	Земли населен- ных пунктов	Улично- дорожная сеть	-	Земли населен- ных пунктов	Земельные участки (террито- рии) общего пользова- ния (12.0)	400	Не требуется	Земельный участок будет отнесен к территории общего пользова- ния	-	-
291	339	50:21:0080306: 3856	226	Земли промыш- ленности	Транспорт	-	Земли промыш- ленности	Транспорт (7.0)	226	Не требуется	Земельный участок будет отнесен к территории общего пользова- ния	-	-

1	2	3	4	5	6	7	8	9	10	11	12	13	14
292	340	50:22:00000000: 120703	900	Земли населенных пунктов	Транспорт	-	Земли промышленности	Транспорт (7.0)	900	Не требуется	Земельный участок будет отнесен к территории общего пользования	-	-
293	341	50:22:0040407: 369	500	Земли населенных пунктов	Улично-дорожная сеть	-	Земли населенных пунктов	Земельные участки (территории) общего пользования (12.0)	500	Не требуется	Земельный участок будет отнесен к территории общего пользования	-	-
294	342	50:23:0030153: 395	599	Земли промышленности	Транспорт	-	Земли промышленности	Транспорт (7.0)	599	Не требуется	Земельный участок будет отнесен к территории общего пользования	-	-
295	343	50:21:0060310: 3678	453	Земли населенных пунктов	Улично-дорожная сеть (12.0.1)	-	Земли населенных пунктов	Земельные участки (территории) общего пользования (12.0)	453	Не требуется	Земельный участок будет отнесен к территории общего пользования	-	-

1	2	3	4	5	6	7	8	9	10	11	12	13	14
296	344	50:21:0070106: 4750	57	Земли лесного фонда	Транспорт	-	Земли промыш- ленности	Транспорт (7.0)	57	Не требуется	Земельный участок будет отнесен к территории общего пользо- вания	Защитные леса	Подольское лесничество, Коробовское участковое лесничество, квартал 9, выделы: 30, квартал 14, выделы: 7
297	345	50:21:0060403: 9159	196	Земли промыш- ленности	Комму- нальное обслужи- вание	-	Земли промыш- ленности	Транспорт (7.0)	196	Не требуется	Земельный участок будет отнесен к территории общего пользо- вания	-	-
298	346	50:21:0060310: 5241	63	Земли промыш- ленности	Транспорт (7.0)	-	Земли промыш- ленности	Транспорт (7.0)	63	Не требуется	Земельный участок будет отнесен к территории общего пользо- вания	-	-
299	347	50:21:0060103: 8349	4717	Земли промыш- ленности	Транспорт	-	Земли промыш- ленности	Транспорт (7.0)	4717	Не требуется	Земельный участок будет отнесен к территории общего пользо- вания	-	-

1	2	3	4	5	6	7	8	9	10	11	12	13	14
300	348	50:21:0080306: 3909	367	Земли сельско- хозяйст- венного назна- чения	Транспорт	-	Земли промыш- ленности	Транспорт (7.0)	367	Не требуется	Земельный участок будет отнесен к территории общего пользо- вания	-	-
301	349	50:21:0060403: 9120	238	Земли промыш- ленности	Транспорт	-	Земли промыш- ленности	Транспорт (7.0)	238	Не требуется	Земельный участок будет отнесен к территории общего пользо- вания	-	-
302	350	50:21:0060403: 9118	4	Земли промыш- ленности	Транспорт	-	Земли населен- ных пунктов	Земельные участки (террито- рии) общего пользо- вания (12.0)	4	Не требуется	Земельный участок будет отнесен к территории общего пользо- вания	-	-
303	351	50:23:0030153: 408	451	Земли населен- ных пунктов	Улично- дорожная сеть	-	Земли населен- ных пунктов	Земельные участки (террито- рии) общего пользо- вания (12.0)	451	Не требуется	Земельный участок будет отнесен к территории общего пользо- вания	-	-

1	2	3	4	5	6	7	8	9	10	11	12	13	14
304	352	50:21:0060303: 2126	2	Земли промыш- ленности	Транспорт	-	Земли промыш- ленности	Транспорт (7.0)	2	Не требуется	Земельный участок будет отнесен к территории общего пользо- вания	-	-
305	353	50:21:0060403: 8137	641	Земли населен- ных пунктов	Транспорт	-	Земли населен- ных пунктов	Земельные участки (террито- рии) общего пользо- вания (12.0)	641	Не требуется	Земельный участок будет отнесен к территории общего пользо- вания	-	-
306	354	50:22:0040511: 623	2049	Земли промыш- ленности	Транспорт	-	Земли промыш- ленности	Транспорт (7.0)	2049	Не требуется	Земельный участок будет отнесен к территории общего пользо- вания	-	-
307	355	50:22:0040603: 745	12	Земли населен- ных пунктов	Транспорт (7.0)	-	Земли населен- ных пунктов	Земельные участки (террито- рии) общего пользо- вания (12.0)	12	Не требуется	Земельный участок будет отнесен к территории общего пользо- вания	-	-

1	2	3	4	5	6	7	8	9	10	11	12	13	14
308	356	50:53:0020106: 155	1741	Земли населенных пунктов	Транспорт	-	Земли населенных пунктов	Земельные участки (территории) общего пользования (12.0)	1741	Не требуется	Земельный участок будет отнесен к территории общего пользования	-	-
309	357	50:21:0060403: 9563	1445	Земли населенных пунктов	Улично-дорожная сеть	-	Земли населенных пунктов	Земельные участки (территории) общего пользования (12.0)	1445	Не требуется	Земельный участок будет отнесен к территории общего пользования	-	-
310	358	50:21:0060303: 2125	44	Земли населенных пунктов	Улично-дорожная сеть	-	Земли населенных пунктов	Земельные участки (территории) общего пользования (12.0)	44	Не требуется	Земельный участок будет отнесен к территории общего пользования	-	-
311	359	50:22:0040511: 261	68	Земли промышленности	Автомобильный транспорт	-	Земли промышленности	Транспорт (7.0)	68	Не требуется	Земельный участок будет отнесен к территории общего пользования	-	-

1	2	3	4	5	6	7	8	9	10	11	12	13	14
312	360	50:21:0060103: 13012	115	Земли промыш- ленности	Транспорт	-	Земли населен- ных пунктов	Земельные участки (террито- рии) общего пользо- вания (12.0)	115	Не требуется	Земельный участок будет отнесен к территории общего пользо- вания	-	-
313	361	50:21:0060204: 893	347	Земли промыш- ленности	Транспорт	-	Земли промыш- ленности	Транспорт (7.0)	347	Не требуется	Земельный участок будет отнесен к территории общего пользо- вания	-	-
314	362	50:21:0060103: 8346	699	Земли населен- ных пунктов	Улично- дорожная сеть	-	Земли населен- ных пунктов	Земельные участки (террито- рии) общего пользо- вания (12.0)	699	Не требуется	Земельный участок будет отнесен к территории общего пользо- вания	-	-
315	363	50:21:0060310: 1741	51	Земли населен- ных пунктов	Улично- дорожная сеть	-	Земли населен- ных пунктов	Земельные участки (террито- рии) общего пользо- вания (12.0)	51	Не требуется	Земельный участок будет отнесен к территории общего пользо- вания	-	-

1	2	3	4	5	6	7	8	9	10	11	12	13	14
316	364	50:21:0060310: 1795	112	Земли промыш- ленности	Транспорт	-	Земли промыш- ленности	Транспорт (7.0)	112	Не требуется	Земельный участок будет отнесен к территории общего пользова- ния	-	-
317	365	50:21:0060403: 9124	1533	Земли промыш- ленности	Транспорт	-	Земли промыш- ленности	Транспорт (7.0)	1533	Не требуется	Земельный участок будет отнесен к территории общего пользова- ния	-	-
318	366	50:21:0060403: 9477	11605	Земли населен- ных пунктов	Транспорт	-	Земли населен- ных пунктов	Земельные участки (террито- рии) общего пользова- ния (12.0)	11605	Не требуется	Земельный участок будет отнесен к территории общего пользова- ния	-	-
319	367	50:21:0080306: 3918	18103	Земли промыш- ленности	Транспорт	-	Земли промыш- ленности	Транспорт (7.0)	18103	Не требуется	Земельный участок будет отнесен к территории общего пользова- ния	-	-

1	2	3	4	5	6	7	8	9	10	11	12	13	14
320	368	50:21:0060103: 10777	48	Земли промыш- ленности	Комму- нальное обслужи- вание	-	Земли промыш- ленности	Транспорт (7.0)	48	Не требуется	Земельный участок будет отнесен к территории общего пользо- вания	-	-
321	369	50:21:0060310: 1782	770	Земли промыш- ленности	Транспорт	-	Земли промыш- ленности	Транспорт (7.0)	770	Не требуется	Земельный участок будет отнесен к территории общего пользо- вания	-	-
322	370	50:21:0060310: 1663	501	Земли промыш- ленности	Транспорт	-	Земли промыш- ленности	Транспорт (7.0)	501	Не требуется	Земельный участок будет отнесен к территории общего пользо- вания	-	-
323	371	50:21:0070106: 4606	652	Земли промыш- ленности	Транспорт	-	Земли промыш- ленности	Транспорт (7.0)	652	Не требуется	Земельный участок будет отнесен к территории общего пользо- вания	-	-

1	2	3	4	5	6	7	8	9	10	11	12	13	14
324	372	50:22:0020101: 11655	948	Земли промыш- ленности	Транспорт	-	Земли промыш- ленности	Транспорт (7.0)	948	Не требуется	Земельный участок будет отнесен к территории общего пользова- ния	-	-
325	373	50:22:0040407: 368	500	Земли населен- ных пунктов	Улично- дорожная сеть	-	Земли населен- ных пунктов	Земельные участки (террито- рии) общего пользова- ния (12.0)	500	Не требуется	Земельный участок будет отнесен к территории общего пользова- ния	-	-
326	374	50:53:0010207: 2876	72	Земли промыш- ленности	Транспорт	-	Земли промыш- ленности	Транспорт (7.0)	72	Не требуется	Земельный участок будет отнесен к территории общего пользова- ния	-	-
327	375	50:21:0070106: 4752	1261	Земли лесного фонда	Транспорт	-	Земли промыш- ленности	Транспорт (7.0)	1261	Не требуется	Земельный участок будет отнесен к территории общего пользова- ния	Защитные леса	Подольское лесничество, Коробовское участковое лесничество, квартал 9, выделы: 30, квартал 14, выделы: 7

1	2	3	4	5	6	7	8	9	10	11	12	13	14
328	376	50:22:0040511: 260	33	Земли промыш- ленности	Автомобильный транспорт	-	Земли промыш- ленности	Транспорт (7.0)	33	Не требуется	Земельный участок будет отнесен к территории общего пользова- ния	-	-
329	377	50:21:0070211: 1917	2	Земли промыш- ленности	Транспорт	-	Земли промыш- ленности	Транспорт (7.0)	2	Не требуется	Земельный участок будет отнесен к территории общего пользова- ния	-	-
330	378	50:21:0000000: 48935	411	Земли населен- ных пунктов	Улично- дорожная сеть	-	Земли населен- ных пунктов	Земельные участки (террито- рии) общего пользова- ния (12.0)	411	Не требуется	Земельный участок будет отнесен к территории общего пользова- ния	-	-
331	379	50:21:0080306: 3685	2190	Земли промыш- ленности	Транспорт	-	Земли промыш- ленности	Транспорт (7.0)	2190	Не требуется	Земельный участок будет отнесен к территории общего пользова- ния	-	-

1	2	3	4	5	6	7	8	9	10	11	12	13	14
332	380	50:53:0020106: 156	1302	Земли населенных пунктов	Транспорт	-	Земли населенных пунктов	Земельные участки (территории) общего пользования (12.0)	1302	Не требуется	Земельный участок будет отнесен к территории общего пользования	-	-
333	381	50:21:0060103: 10797	150	Земли промышленности	Транспорт	-	Земли промышленности	Транспорт (7.0)	150	Не требуется	Земельный участок будет отнесен к территории общего пользования	-	-
334	382	50:21:0060103: 13013	5	Земли населенных пунктов	Улично-дорожная сеть	-	Земли населенных пунктов	Земельные участки (территории) общего пользования (12.0)	5	Не требуется	Земельный участок будет отнесен к территории общего пользования	-	-
335	383	50:21:0070106: 4608	26	Земли промышленности	Транспорт	-	Земли промышленности	Транспорт (7.0)	26	Не требуется	Земельный участок будет отнесен к территории общего пользования	-	-

1	2	3	4	5	6	7	8	9	10	11	12	13	14
336	384	50:21:00000000: 48288	6809	Земли промыш- ленности	Транспорт	-	Земли промыш- ленности	Транспорт (7.0)	6809	Не требуется	Земельный участок будет отнесен к территории общего пользова- ния	-	-
337	385	50:22:0040511: 629	4	Земли промыш- ленности	Транспорт	-	Земли промыш- ленности	Транспорт (7.0)	4	Не требуется	Земельный участок будет отнесен к территории общего пользова- ния	-	-
338	386	50:22:0040603: 734	807	Земли населен- ных пунктов	Улично- дорожная сеть	-	Земли населен- ных пунктов	Земельные участки (террито- рии) общего пользова- ния (12.0)	807	Не требуется	Земельный участок будет отнесен к территории общего пользова- ния	-	-
339	387	50:21:0070211: 1930	260	Земли промыш- ленности	Комму- нальное обслужи- вание	-	Земли промыш- ленности	Транспорт (7.0)	260	Не требуется	Земельный участок будет отнесен к территории общего пользова- ния	-	-

1	2	3	4	5	6	7	8	9	10	11	12	13	14
340	388	50:21:0060403: 9278	1154	Земли населенных пунктов	Улично-дорожная сеть	-	Земли населенных пунктов	Земельные участки (территории) общего пользования (12.0)	1154	Не требуется	Земельный участок будет отнесен к территории общего пользования	-	-
341	389	50:21:0070106: 4833	306	Земли промышленности	Транспорт	-	Земли промышленности	Транспорт (7.0)	306	Не требуется	Земельный участок будет отнесен к территории общего пользования	-	-
342	390	50:21:0060310: 1714	17780	Земли промышленности	Транспорт	-	Земли промышленности	Транспорт (7.0)	17780	Не требуется	Земельный участок будет отнесен к территории общего пользования	-	-
343	391	50:21:0060103: 13010	491	Земли промышленности	Транспорт	-	Земли промышленности	Транспорт (7.0)	491	Не требуется	Земельный участок будет отнесен к территории общего пользования	-	-

1	2	3	4	5	6	7	8	9	10	11	12	13	14
344	392	50:22:0040407: 363	1000	Земли населенных пунктов	Улично-дорожная сеть	-	Земли населенных пунктов	Земельные участки (территории) общего пользования (12.0)	1000	Не требуется	Земельный участок будет отнесен к территории общего пользования	-	-
345	393	50:22:0040407: 367	500	Земли населенных пунктов	Улично-дорожная сеть (12.0.1)	-	Земли населенных пунктов	Земельные участки (территории) общего пользования (12.0)	500	Не требуется	Земельный участок будет отнесен к территории общего пользования	-	-
346	394	50:21:0060103: 10413	2880	Земли промышленности	Транспорт	-	Земли промышленности	Транспорт (7.0)	2880	Не требуется	Земельный участок будет отнесен к территории общего пользования	-	-
347	395	50:21:0060103: 10776	2	Земли промышленности	Транспорт	-	Земли промышленности	Транспорт (7.0)	2	Не требуется	Земельный участок будет отнесен к территории общего пользования	-	-

1	2	3	4	5	6	7	8	9	10	11	12	13	14
348	396	50:21:0080306: 3686	455	Земли промыш- ленности	Транспорт	-	Земли промыш- ленности	Транспорт (7.0)	455	Не требуется	Земельный участок будет отнесен к территории общего пользова- ния	-	-
349	397	50:21:0060403: 9112	42	Земли промыш- ленности	Транспорт	-	Земли промыш- ленности	Транспорт (7.0)	42	Не требуется	Земельный участок будет отнесен к территории общего пользова- ния	-	-
350	398	50:21:0070106: 2923	69	Земли населен- ных пунктов	Земельные участки (террито- рии) общего пользова- ния	-	Земли населен- ных пунктов	Земельные участки (террито- рии) общего пользова- ния (12.0)	69	Не требуется	Земельный участок будет отнесен к территории общего пользова- ния	-	-
351	399	50:53:0020106: 479	73	Земли промыш- ленности	Транспорт	-	Земли промыш- ленности	Транспорт (7.0)	73	Не требуется	Земельный участок будет отнесен к территории общего пользова- ния	-	-

1	2	3	4	5	6	7	8	9	10	11	12	13	14
352	400	50:22:0020201: 615	444	Земли населенных пунктов	Улично-дорожная сеть	-	Земли населенных пунктов	Земельные участки (территории) общего пользования (12.0)	444	Не требуется	Земельный участок будет отнесен к территории общего пользования	-	-
353	401	50:22:0040511: 627	1761	Земли промышленности	Транспорт	-	Земли промышленности	Транспорт (7.0)	1761	Не требуется	Земельный участок будет отнесен к территории общего пользования	-	-
354	402	50:21:0060310: 5242	204	Земли промышленности	Транспорт (7.0)	-	Земли промышленности	Транспорт (7.0)	204	Не требуется	Земельный участок будет отнесен к территории общего пользования	-	-
355	403	50:21:0060103: 13015	741	Земли населенных пунктов	Улично-дорожная сеть	-	Земли населенных пунктов	Земельные участки (территории) общего пользования (12.0)	741	Не требуется	Земельный участок будет отнесен к территории общего пользования	-	-

1	2	3	4	5	6	7	8	9	10	11	12	13	14
356	404	50:21:0060103: 16733	4	Земли промыш- ленности	Транспорт	-	Земли промыш- ленности	Транспорт (7.0)	4	Не требуется	Земельный участок будет отнесен к территории общего пользова- ния	-	-
357	405	50:21:0060103: 16732	28	Земли промыш- ленности	Транспорт	-	Земли промыш- ленности	Транспорт (7.0)	28	Не требуется	Земельный участок будет отнесен к территории общего пользова- ния	-	-
358	406	50:21:0060103: 16734	4	Земли промыш- ленности	Транспорт	-	Земли промыш- ленности	Транспорт (7.0)	4	Не требуется	Земельный участок будет отнесен к территории общего пользова- ния	-	-
359	407	50:21:0070106: 4641	2068	Земли промыш- ленности	Автомобильный транспорт	-	Земли промыш- ленности	Транспорт (7.0)	2068	Не требуется	Земельный участок будет отнесен к территории общего пользова- ния	-	-

1	2	3	4	5	6	7	8	9	10	11	12	13	14
360	408	50:21:0060403: 9466	9325	Земли промыш- ленности	Транспорт	-	Земли промыш- ленности	Транспорт (7.0)	9325	Не требуется	Земельный участок будет отнесен к территории общего пользо- вания	-	-
361	409	50:22:0040407: 371	1000	Земли населен- ных пунктов	Улично- дорожная сеть	-	Земли населен- ных пунктов	Земельные участки (террито- рии) общего пользо- вания (12.0)	1000	Не требуется	Земельный участок будет отнесен к территории общего пользо- вания	-	-
362	410	50:22:0040407: 370	500	Земли населен- ных пунктов	Улично- дорожная сеть	-	Земли населен- ных пунктов	Земельные участки (террито- рии) общего пользо- вания (12.0)	500	Не требуется	Земельный участок будет отнесен к территории общего пользо- вания	-	-
363	411	50:21:0080306: 3855	1238	Земли промыш- ленности	Транспорт	-	Земли промыш- ленности	Транспорт (7.0)	1238	Не требуется	Земельный участок будет отнесен к территории общего пользо- вания	-	-

1	2	3	4	5	6	7	8	9	10	11	12	13	14
364	412	50:22:0020101: 11666	142	Земли промыш- ленности	Комму- нальное обслужи- вание	-	Земли промыш- ленности	Комму- нальное обслужи- вание (3.1)	142	Не требуется	-	-	-
365	413	50:21:0070106: 4664	136	Земли промыш- ленности	Комму- нальное обслужи- вание	-	Земли промыш- ленности	Комму- нальное обслужи- вание (3.1)	136	Не требуется	-	-	-
366	414	50:22:0020101: 11676	1317	Земли промыш- ленности	Комму- нальное обслужи- вание	-	Земли промыш- ленности	Комму- нальное обслужи- вание (3.1)	1317	Не требуется	-	-	-
367	415	50:21:0060310: 1708	1768	Земли промыш- ленности	Комму- нальное обслужи- вание	-	Земли промыш- ленности	Комму- нальное обслужи- вание (3.1)	1768	Не требуется	-	-	-
368	416	50:53:0020106: 481	587	Земли населен- ных пунктов	Комму- нальное обслужи- вание	-	Земли населен- ных пунктов	Комму- нальное обслужи- вание (3.1)	587	Не требуется	-	-	-
369	417	50:21:0060310: 1712	129	Земли промыш- ленности	Комму- нальное обслужи- вание	-	Земли промыш- ленности	Комму- нальное обслужи- вание (3.1)	129	Не требуется	-	-	-
370	418	50:53:0020106: 483	163	Земли населен- ных пунктов	Комму- нальное обслужи- вание	-	Земли населен- ных пунктов	Комму- нальное обслужи- вание (3.1)	163	Не требуется	-	-	-
371	419	50:21:0080306: 3592	107	Земли промыш- ленности	Комму- нальное обслужи- вание	-	Земли промыш- ленности	Комму- нальное обслужи- вание (3.1)	107	Не требуется	-	-	-

1	2	3	4	5	6	7	8	9	10	11	12	13	14
372	420	50:53:0020106: 488	1210	Земли населенных пунктов	Улично-дорожная сеть	-	Земли населенных пунктов	Земельные участки (территории) общего пользования (12.0)	1210	Не требуется	Земельный участок будет отнесен к территории общего пользования	-	-
373	421	50:21:0060403: 9241	719	Земли населенных пунктов	Коммунальное обслуживание	-	Земли населенных пунктов	Земельные участки (территории) общего пользования (12.0)	719	Не требуется	Земельный участок будет отнесен к территории общего пользования	-	-
374	422	50:53:0020106: 492	7833	Земли населенных пунктов	Улично-дорожная сеть	-	Земли населенных пунктов	Земельные участки (территории) общего пользования (12.0)	7833	Не требуется	Земельный участок будет отнесен к территории общего пользования	-	-
375	423	50:22:0020101: 11665	1372	Земли промышленности	Коммунальное обслуживание	-	Земли промышленности	Коммунальное обслуживание (3.1)	1372	Не требуется	-	-	-
376	424	50:21:0060310: 1710	121	Земли промышленности	Коммунальное обслуживание	-	Земли промышленности	Коммунальное обслуживание (3.1)	121	Не требуется	-	-	-
377	425	50:22:0040309: 340	1316	Земли промышленности	Коммунальное обслуживание	-	Земли промышленности	Коммунальное обслуживание (3.1)	1316	Не требуется	-	-	-

1	2	3	4	5	6	7	8	9	10	11	12	13	14
378	426	50:21:0060403: 9171	15	Земли промышленности	Транспорт	-	Земли промышленности	Транспорт (7.0)	15	Не требуется	Земельный участок будет отнесен к территории общего пользова- ния	-	-
379	427	50:53:0020106: 482	1516	Земли населен- ных пунктов	Комму- нальное обслужи- вание	-	Земли населен- ных пунктов	Комму- нальное обслужи- вание (3.1)	1516	Не требуется	-	-	-
380	428	50:21:0060403: 9160	9341	Земли населен- ных пунктов	Улично- дорожная сеть	-	Земли населен- ных пунктов	Земельные участки (террито- рии) общего пользова- ния (12.0)	9341	Не требуется	Земельный участок будет отнесен к территории общего пользова- ния	-	-
381	429	50:22:0020101: 11658	136	Земли промыш- ленности	Комму- нальное обслужи- вание	-	Земли промыш- ленности	Комму- нальное обслужи- вание (3.1)	136	Не требуется	-	-	-
382	430	50:21:0060403: 9156	959	Земли промыш- ленности	Транспорт	-	Земли промыш- ленности	Комму- нальное обслужи- вание (3.1)	959	Не требуется	-	-	-
383	431	50:21:0060403: 9161	7524	Земли населен- ных пунктов	Улично- дорожная сеть	-	Земли населен- ных пунктов	Земельные участки (террито- рии) общего пользова- ния (12.0)	7524	Не требуется	Земельный участок будет отнесен к территории общего пользова- ния	-	-

1	2	3	4	5	6	7	8	9	10	11	12	13	14
384	432	50:22:0040407: 376	1500	Земли населенных пунктов	Улично-дорожная сеть (12.0.1)	-	Земли населенных пунктов	Земельные участки (территории) общего пользования (12.0)	1500	Не требуется	Земельный участок будет отнесен к территории общего пользования	-	-
385	433	50:22:0020101: 11659	1125	Земли промышленности	Коммунальное обслуживание	-	Земли промышленности	Коммунальное обслуживание (3.1)	1125	Не требуется	-	-	-
386	434	50:22:0020101: 11711	27	Земли промышленности	Коммунальное обслуживание	-	Земли промышленности	Коммунальное обслуживание (3.1)	27	Не требуется	-	-	-
387	435	50:22:0020101: 11678	1286	Земли промышленности	Транспорт	-	Земли промышленности	Коммунальное обслуживание (3.1)	1286	Не требуется	-	-	-
388	436	50:21:0060103: 10788	1122	Земли промышленности	Коммунальное обслуживание	-	Земли промышленности	Коммунальное обслуживание (3.1)	1122	Не требуется	-	-	-
389	437	50:23:0030153: 388	2	Земли промышленности	Транспорт	-	Земли промышленности	Транспорт (7.0)	2	Не требуется	Земельный участок будет отнесен к территории общего пользования	-	-
390	438	50:22:0020101: 11663	728	Земли промышленности	Коммунальное обслуживание	-	Земли промышленности	Коммунальное обслуживание (3.1)	728	Не требуется	-	-	-

1	2	3	4	5	6	7	8	9	10	11	12	13	14
391	439	50:21:0060310: 1745	2	Земли населенных пунктов	Коммунальное обслуживание	-	Земли населенных пунктов	Коммунальное обслуживание (3.1)	2	Не требуется	-	-	-
392	440	50:21:0060310: 1796	1186	Земли промышленности	Транспорт	-	Земли промышленности	Транспорт (7.0)	1186	Не требуется	Земельный участок будет отнесен к территории общего пользования	-	-
393	441	50:22:0040602: 8219	776	Земли населенных пунктов	Улично-дорожная сеть	-	Земли населенных пунктов	Земельные участки (территории) общего пользования (12.0)	776	Не требуется	Земельный участок будет отнесен к территории общего пользования	-	-
394	442	50:21:0080306: 3809	136	Земли промышленности	Коммунальное обслуживание	-	Земли промышленности	Коммунальное обслуживание (3.1)	136	Не требуется	-	-	-
395	443	50:21:0060310: 1742	57	Земли населенных пунктов	Коммунальное обслуживание	-	Земли населенных пунктов	Коммунальное обслуживание (3.1)	57	Не требуется	-	-	-

1	2	3	4	5	6	7	8	9	10	11	12	13	14
396	444	50:22:0040407: 749	130	Земли населенных пунктов	Под размещение транспортных объектов, объектов транспортного обслуживания и придорожного сервиса	-	Земли населенных пунктов	Земельные участки (территории) общего пользования (12.0)	130	Не требуется	Земельный участок будет отнесен к территории общего пользования	-	-
397	445	50:22:0020101: 11664	152	Земли промышленности	Коммунальное обслуживание	-	Земли промышленности	Коммунальное обслуживание (3.1)	152	Не требуется	-	-	-
398	446	50:22:0040407: 378	1000	Земли населенных пунктов	Улично-дорожная сеть (12.0.1)	-	Земли населенных пунктов	Земельные участки (территории) общего пользования (12.0)	1000	Не требуется	Земельный участок будет отнесен к территории общего пользования	-	-
399	447	50:22:0040407: 771	542	Земли населенных пунктов	Улично-дорожная сеть	-	Земли населенных пунктов	Земельные участки (территории) общего пользования (12.0)	542	Не требуется	Земельный участок будет отнесен к территории общего пользования	-	-

1	2	3	4	5	6	7	8	9	10	11	12	13	14
400	448	50:22:0040407: 738	2118	Земли населенных пунктов	Улично-дорожная сеть	-	Земли населенных пунктов	Земельные участки (территории) общего пользования (12.0)	2118	Не требуется	Земельный участок будет отнесен к территории общего пользования	-	-
401	449	50:21:0060310: 1713	24361	Земли промышленности	Транспорт	-	Земли промышленности	Транспорт (7.0)	24361	Не требуется	Земельный участок будет отнесен к территории общего пользования	-	-
402	450	50:21:0070106: 4668	2540	Земли промышленности	Транспорт	-	Земли промышленности	Транспорт (7.0)	2540	Не требуется	Земельный участок будет отнесен к территории общего пользования	-	-
403	451	50:22:0040407: 734	46	Земли населенных пунктов	Коммунальное обслуживание	-	Земли населенных пунктов	Земельные участки (территории) общего пользования (12.0)	46	Не требуется	Земельный участок будет отнесен к территории общего пользования	-	-
404	452	50:21:0060310: 1777	18	Земли промышленности	Коммунальное обслуживание	-	Земли промышленности	Коммунальное обслуживание (3.1)	18	Не требуется	-	-	-

1	2	3	4	5	6	7	8	9	10	11	12	13	14
405	453	50:22:0020101: 11710	957	Земли промыш- ленности	Транспорт	-	Земли промыш- ленности	Транспорт (7.0)	957	Не требуется	Земельный участок будет отнесен к территории общего пользова- ния	-	-
406	454	50:21:0060310: 1711	1311	Земли промыш- ленности	Комму- нальное обслужи- вание	-	Земли промыш- ленности	Комму- нальное обслужи- вание (3.1)	1311	Не требуется	-	-	-
407	455	50:22:0040407: 377	1000	Земли населен- ных пунктов	Улично- дорожная сеть (12.0.1)	-	Земли населен- ных пунктов	Земельные участки (террито- рии) общего пользова- ния (12.0)	1000	Не требуется	Земельный участок будет отнесен к территории общего пользова- ния	-	-
408	457	50:22:0040309: 339	5665	Земли промыш- ленности	Транспорт	-	Земли промыш- ленности	Транспорт (7.0)	5665	Не требуется	Земельный участок будет отнесен к территории общего пользова- ния	-	-
409	458	50:22:0040407: 753	4081	Земли населен- ных пунктов	Улично- дорожная сеть	-	Земли населен- ных пунктов	Земельные участки (террито- рии) общего пользова- ния (12.0)	4081	Не требуется	Земельный участок будет отнесен к территории общего пользова- ния	-	-

1	2	3	4	5	6	7	8	9	10	11	12	13	14
410	459	50:23:0030153: 388	2	Земли промыш- ленности	Транспорт	-	Земли промыш- ленности	Транспорт (7.0)	2	Не требуется	Земельный участок будет отнесен к территории общего пользова- ния	-	-
411	460	50:21:0060310: 1751	1379	Земли населен- ных пунктов	Комму- нальное обслужи- вание	-	Земли населен- ных пунктов	Комму- нальное обслужи- вание (3.1)	1379	Не требуется	-	-	-
412	461	50:21:0080306: 3683	139	Земли промыш- ленности	Комму- нальное обслужи- вание	-	Земли промыш- ленности	Комму- нальное обслужи- вание (3.1)	139	Не требуется	-	-	-
413	462	50:21:0070106: 4751	13700	Земли лесного фонда	Транспорт	-	Земли промыш- ленности	Транспорт (7.0)	13700	Не требуется	Земельный участок будет отнесен к территории общего пользова- ния	Защитные леса	Подольское лесничество, Коробовское участковое лес-ничество , квартал 9, выделы: 13, 15, 25, 27
414	463	50:22:0040407: 356	4403	Земли населен- ных пунктов	Улично- дорожная сеть	-	Земли населен- ных пунктов	Земельные участки (террито- рии) общего пользова- ния (12.0)	4403	Не требуется	Земельный участок будет отнесен к территории общего пользова- ния	-	-

1	2	3	4	5	6	7	8	9	10	11	12	13	14
415	464	50:21:0060403: 9411	224	Земли промыш- ленности	Транспорт	-	Земли промыш- ленности	Транспорт (7.0)	224	Не требуется	Земельный участок будет отнесен к территории общего пользова- ния	-	-
416	465	50:22:0020101: 11656	902	Земли промыш- ленности	Транспорт	-	Земли промыш- ленности	Транспорт (7.0)	902	Не требуется	Земельный участок будет отнесен к территории общего пользова- ния	-	-
417	466	50:22:0040407: 366	1000	Земли населен- ных пунктов	Улично- дорожная сеть (12.0.1)	-	Земли населен- ных пунктов	Земельные участки (террито- рии) общего пользова- ния (12.0)	1000	Не требуется	Земельный участок будет отнесен к территории общего пользова- ния	-	-
418	467	50:22:0040407: 733	498	Земли населен- ных пунктов	Улично- дорожная сеть	-	Земли населен- ных пунктов	Земельные участки (террито- рии) общего пользова- ния (12.0)	498	Не требуется	Земельный участок будет отнесен к территории общего пользова- ния	-	-

1	2	3	4	5	6	7	8	9	10	11	12	13	14
419	468	50:21:00000000: 40338	10006	Земли промыш- ленности	Автомобильный транспорт	-	Земли промыш- ленности	Транспорт (7.0)	10006	Не требуется	Земельный участок будет отнесен к территории общего пользова- ния	-	-
420	469	50:22:0040407: 379	1000	Земли населен- ных пунктов	Улично- дорожная сеть	-	Земли населен- ных пунктов	Земельные участки (террито- рии) общего пользова- ния (12.0)	1000	Не требуется	Земельный участок будет отнесен к территории общего пользова- ния	-	-
421	470	50:53:0020106: 489	1582	Земли населен- ных пунктов	Улично- дорожная сеть	-	Земли населен- ных пунктов	Земельные участки (террито- рии) общего пользова- ния (12.0)	1582	Не требуется	Земельный участок будет отнесен к территории общего пользова- ния	-	-
422	471	50:21:0080306: 3655	365	Земли промыш- ленности	Комму- нальное обслужи- вание	-	Земли промыш- ленности	Комму- нальное обслужи- вание (3.1)	365	Не требуется	-	-	-
423	472	50:22:0040407: 770	4342	Земли населен- ных пунктов	Улично- дорожная сеть	-	Земли населен- ных пунктов	Земельные участки (террито- рии) общего пользова- ния (12.0)	4342	Не требуется	Земельный участок будет отнесен к территории общего пользова- ния	-	-

1	2	3	4	5	6	7	8	9	10	11	12	13	14
424	473	50:22:0000000: 118346	1540	Земли населенных пунктов	Улично-дорожная сеть	-	Земли населенных пунктов	Земельные участки (территории) общего пользования (12.0)	1540	Не требуется	Земельный участок будет отнесен к территории общего пользования	-	-
425	474	50:21:0060310: 1744	14626	Земли населенных пунктов	Улично-дорожная сеть	-	Земли населенных пунктов	Земельные участки (территории) общего пользования (12.0)	14626	Не требуется	Земельный участок будет отнесен к территории общего пользования	-	-
426	475	50:22:0040407: 375	1500	Земли населенных пунктов	Улично-дорожная сеть	-	Земли населенных пунктов	Земельные участки (территории) общего пользования (12.0)	1500	Не требуется	Земельный участок будет отнесен к территории общего пользования	-	-
427	476	50:22:0020101: 11657	99096	Земли промышленности	Транспорт	-	Земли промышленности	Транспорт (7.0)	99096	Не требуется	Земельный участок будет отнесен к территории общего пользования	-	-

1	2	3	4	5	6	7	8	9	10	11	12	13	14
428	477	50:22:0040407: 362	500	Земли населенных пунктов	Улично-дорожная сеть	-	Земли населенных пунктов	Земельные участки (территории) общего пользования (12.0)	500	Не требуется	Земельный участок будет отнесен к территории общего пользования	-	-
429	478	50:21:0070106: 4836	41560	Земли промышленности	Транспорт	-	Земли промышленности	Транспорт (7.0)	41560	Не требуется	Земельный участок будет отнесен к территории общего пользования	-	-
430	479	50:22:0040407: 365	500	Земли населенных пунктов	Улично-дорожная сеть	-	Земли населенных пунктов	Земельные участки (территории) общего пользования (12.0)	500	Не требуется	Земельный участок будет отнесен к территории общего пользования	-	-
431	480	50:22:0000000: 122631	2973	Земли населенных пунктов	Улично-дорожная сеть	-	Земли населенных пунктов	Земельные участки (территории) общего пользования (12.0)	2973	Не требуется	Земельный участок будет отнесен к территории общего пользования	-	-

1	2	3	4	5	6	7	8	9	10	11	12	13	14
432	481	50:22:0040407: 748	4870	Земли населенных пунктов	Улично-дорожная сеть	-	Земли населенных пунктов	Земельные участки (территории) общего пользования (12.0)	4870	Не требуется	Земельный участок будет отнесен к территории общего пользования	-	-
433	482	50:22:0040407: 767	2419	Земли населенных пунктов	Улично-дорожная сеть	-	Земли населенных пунктов	Земельные участки (территории) общего пользования (12.0)	2419	Не требуется	Земельный участок будет отнесен к территории общего пользования	-	-
Итого: 1117054													
Образуемые земельные участки в зоне планируемого размещения линий рельсового скоростного пассажирского транспорта («Москва – Бутово – Щербинка – Видное», «Москва (ст. м.Царицыно) – Аэропорт Домодедово», «Молоково – Видное», «Молоково – Подольск – Домодедово – Раменское», «Люберцы – Лыткарино – Молоково»)													
434	167	50:53:0020106: 74	104857	Земли населенных пунктов	Для размещения объекта муниципальной собственности городских очистных сооружений канализации	50:53:0020106: 74:3У3	Земли населенных пунктов	Земельные участки (территории) общего пользования (12.0)	385	Раздел земельного участка/предполагается изъятие части земельного участка	Земельный участок, после его образования, будет отнесен к территории общего пользования	-	-

1	2	3	4	5	6	7	8	9	10	11	12	13	14
435	168	50:21:0060403: 9486	39788	Земли населенных пунктов	Для сельскохозяйственного производства	50:21:0060403: 9486:3У2	Земли населенных пунктов	Земельные участки (территории) общего пользования (12.0)	2189	Раздел земельного участка/предполагается изъятие части земельного участка	Земельный участок, после его образования, будет отнесен к территории общего пользования	-	-
436	169	50:53:0020106: 491	13633	Земли населенных пунктов	Для сельскохозяйственного производства	50:53:0020106: 491:3У4	Земли населенных пунктов	Земельные участки (территории) общего пользования (12.0)	535	Раздел земельного участка/предполагается изъятие части земельного участка	Земельный участок, после его образования, будет отнесен к территории общего пользования	-	-
437	170	50:21:0060403: 9033	16482	Земли населенных пунктов	Склады	50:21:0060403: 9033:3У1	Земли населенных пунктов	Земельные участки (территории) общего пользования (12.0)	1501	Раздел земельного участка/предполагается изъятие части земельного участка	Земельный участок, после его образования, будет отнесен к территории общего пользования	-	-

1	2	3	4	5	6	7	8	9	10	11	12	13	14
438	171	50:21:0060403: 9487	9555	Земли населен- ных пунктов	Для сельскогохо- зяйственно- го произ- водства	50:21:0060403: 9487:ЗУ4	Земли населен- ных пунктов	Земельные участки (террито- рии) общего пользо- вания (12.0)	410	Раздел земельного участка/ предпола- гается изъятие части земельного участка	Земельный участок, после его образова- ния, будет отнесен к территории общего пользо- вания	-	-
439	172	50:21:0060403: 9284	5229	Земли населен- ных пунктов	Для сельскогохо- зяйственно- го произ- водства	50:21:0060403: 9284:ЗУ3	Земли населен- ных пунктов	Земельные участки (террито- рии) общего пользо- вания (12.0)	1406	Раздел земельного участка/ предпола- гается изъятие части земельного участка	Земельный участок, после его образова- ния, будет отнесен к территории общего пользо- вания	-	-
440	173	50:21:0060403: 8597	626	Земли населен- ных пунктов	Индиви- дуальные жилые дома, гаражи	50:21:0060403: 8597:ЗУ1	Земли населен- ных пунктов	Земельные участки (террито- рии) общего пользо- вания (12.0)	297	Раздел земельного участка/ предпола- гается изъятие части земельного участка	Земельный участок, после его образова- ния, будет отнесен к территории общего пользо- вания	-	-

1	2	3	4	5	6	7	8	9	10	11	12	13	14
441	174	50:21:0060403: 8602	608	Земли населенных пунктов	Индивидуальные жилые дома, гаражи	50:21:0060403: 8602:3У2	Земли населенных пунктов	Земельные участки (территории) общего пользования (12.0)	76	Раздел земельного участка/предполагается изъятие части земельного участка	Земельный участок, после его образования, будет отнесен к территории общего пользования	-	-
442	175	50:21:0060403: 8632	6000	Категория не установлена	Производственные объекты, объекты коммунального и складского назначения	50:21:0060403: 8632:3У1	Земли промышленности	Транспорт (7.0)	83	Раздел земельного участка/предполагается изъятие части земельного участка	Земельный участок, после его образования, будет отнесен к территории общего пользования	-	-
443	176	50:21:0060403: 8606	1340	Земли населенных пунктов	Индивидуальные жилые дома, гаражи	50:21:0060403: 8606:3У2	Земли населенных пунктов	Земельные участки (территории) общего пользования (12.0)	81	Раздел земельного участка/предполагается изъятие части земельного участка	Земельный участок, после его образования, будет отнесен к территории общего пользования	-	-

1	2	3	4	5	6	7	8	9	10	11	12	13	14
444	177	50:21:0060403: 9295	1280	Земли населен- ных пунктов	Для сельскохо- зяйствен- ного произ- водства	50:21:0060403: 9295:ЗУ1	Земли населен- ных пунктов	Земельные участки (террито- рии) общего пользо- вания (12.0)	369	Раздел земельного участка/ предпола- гается изъятие части земельного участка	Земельный участок, после его образова- ния, будет отнесен к территории общего пользо- вания	-	-
445	178	50:21:0060403: 8603	620	Земли населен- ных пунктов	Индиви- дуальные жилые дома, гаражи	50:21:0060403: 8603:ЗУ1	Земли населен- ных пунктов	Земельные участки (террито- рии) общего пользо- вания (12.0)	170	Раздел земельного участка/ предпола- гается изъятие части земельного участка	Земельный участок, после его образова- ния, будет отнесен к территории общего пользо- вания	-	-
446	179	50:21:0060403: 8599	755	Земли населен- ных пунктов	Индиви- дуальные жилые дома, гаражи	50:21:0060403: 8599:ЗУ1	Земли населен- ных пунктов	Земельные участки (террито- рии) общего пользо- вания (12.0)	663	Раздел земельного участка/ предпола- гается изъятие части земельного участка	Земельный участок, после его образова- ния, будет отнесен к территории общего пользо- вания	-	-

1	2	3	4	5	6	7	8	9	10	11	12	13	14
447	180	50:53:0020106	-	-	-	50:53:0020106: ЗУ2	Земли населенных пунктов	Земельные участки (территории) общего пользования (12.0)	955	Образование из земель, находящихся в государственной или муниципальной собственности / изъятие не предусмотрено	Земельный участок, после его образования, будет отнесен к территории общего пользования	-	-
448	181	50:53:0020106: 491	13633	Земли населенных пунктов	Для сельскохозяйственного производства	50:53:0020106: 491:ЗУ5	Земли населенных пунктов	Земельные участки (территории) общего пользования (12.0)	505	Раздел земельного участка/предполагается изъятие части земельного участка	Земельный участок, после его образования, будет отнесен к территории общего пользования	-	-
449	182	50:21:0060403	-	-	-	50:21:0060403: ЗУ9	Земли промышленности	Транспорт (7.0)	1418	Образование из земель, находящихся в государственной или муниципальной собственности / изъятие не предусмотрено	Земельный участок, после его образования, будет отнесен к территории общего пользования	-	-

1	2	3	4	5	6	7	8	9	10	11	12	13	14
450	183	50:53:0020106: 74	104857	Земли населенных пунктов	Для размещения объекта муниципальной собственности городских очистных сооружений канализации	50:53:0020106: 74:ЗУ4	Земли населенных пунктов	Земельные участки (территории) общего пользования (12.0)	40	Раздел земельного участка/предполагается изъятие части земельного участка	Земельный участок, после его образования, будет отнесен к территории общего пользования	-	-
451	184	50:53:0020106: 474	479071	Земли населенных пунктов	Для сельскохозяйственного производства	50:53:0020106: 474:ЗУ4	Земли населенных пунктов	Земельные участки (территории) общего пользования (12.0)	4331	Раздел земельного участка/предполагается изъятие части земельного участка	Земельный участок, после его образования, будет отнесен к территории общего пользования	-	-
452	185	50:21:0060403: 9283	3308	Земли населенных пунктов	Для сельскохозяйственного производства	50:21:0060403: 9283:ЗУ2	Земли населенных пунктов	Земельные участки (территории) общего пользования (12.0)	1918	Раздел земельного участка/предполагается изъятие части земельного участка	Земельный участок, после его образования, будет отнесен к территории общего пользования	-	-

1	2	3	4	5	6	7	8	9	10	11	12	13	14
453	186	50:21:0000000:48948	18976	Земли промышленности	Склады	50:21:0000000:48948:ЗУ1	Земли промышленности	Транспорт (7.0)	602	Раздел земельного участка/предполагается изъятие части земельного участка	Земельный участок, после его образования, будет отнесен к территории общего пользования	-	-
454	187	50:21:0060403:8600	622	Земли населенных пунктов	Индивидуальные жилые дома, гаражи	50:21:0060403:8600:ЗУ2	Земли населенных пунктов	Земельные участки (территории) общего пользования (12.0)	404	Раздел земельного участка/предполагается изъятие части земельного участка	Земельный участок, после его образования, будет отнесен к территории общего пользования	-	-
455	188	50:21:0000000:46935	33610	Земли промышленности	Склады	50:21:0000000:46935:ЗУ1	Земли промышленности	Транспорт (7.0)	557	Раздел земельного участка/предполагается изъятие части земельного участка	Земельный участок, после его образования, будет отнесен к территории общего пользования	-	-

1	2	3	4	5	6	7	8	9	10	11	12	13	14
456	189	50:21:0060403: 8609	619	Земли населенных пунктов	Индивидуальные жилые дома, гаражи	50:21:0060403: 8609:3У2	Земли населенных пунктов	Земельные участки (территории) общего пользования (12.0)	593	Раздел земельного участка/предполагается изъятие части земельного участка	Земельный участок, после его образования, будет отнесен к территории общего пользования	-	-
457	190	50:53:0020106: 22	491803.2	Земли населенных пунктов	Для сельскохозяйственного производства	50:53:0020106: 22:3У3	Земли населенных пунктов	Земельные участки (территории) общего пользования (12.0)	4214	Раздел земельного участка/предполагается изъятие части земельного участка	Земельный участок, после его образования, будет отнесен к территории общего пользования	-	-
458	191	50:21:0000000: 45121	19690	Земли промышленности	Склады	50:21:0000000: 45121:3У2	Земли промышленности	Транспорт (7.0)	602	Раздел земельного участка/предполагается изъятие части земельного участка	Земельный участок, после его образования, будет отнесен к территории общего пользования	-	-

1	2	3	4	5	6	7	8	9	10	11	12	13	14
459	192	50:21:0060403: 9453	7897	Земли населенных пунктов	Склады	50:21:0060403: 9453:ЗУ1	Земли населенных пунктов	Земельные участки (территории) общего пользования (12.0)	1501	Раздел земельного участка/предполагается изъятие части земельного участка	Земельный участок, после его образования, будет отнесен к территории общего пользования	-	-
460	193	50:21:0060403: 9494	364867	Земли населенных пунктов	Для сельскохозяйственного производства	50:21:0060403: 9494:ЗУ3	Земли населенных пунктов	Земельные участки (территории) общего пользования (12.0)	4179	Раздел земельного участка/предполагается изъятие части земельного участка	Земельный участок, после его образования, будет отнесен к территории общего пользования	-	-
461	194	50:21:0000000: 48849	28683	Земли промышленности	Склады	50:21:0000000: 48849:ЗУ1	Земли промышленности	Транспорт (7.0)	557	Раздел земельного участка/предполагается изъятие части земельного участка	Земельный участок, после его образования, будет отнесен к территории общего пользования	-	-

1	2	3	4	5	6	7	8	9	10	11	12	13	14
462	195	50:21:0060403: 8606	1340	Земли населенных пунктов	Индивидуальные жилые дома, гаражи	50:21:0060403: 8606:ЗУ3	Земли населенных пунктов	Земельные участки (территории) общего пользования (12.0)	228	Раздел земельного участка/предполагается изъятие части земельного участка	Земельный участок, после его образования, будет отнесен к территории общего пользования	-	-
463	196	50:21:0060403	-	-	-	50:21:0060403: ЗУ10	Земли промышленности	Транспорт (7.0)	2023	Образование из земель, находящихся в государственной или муниципальной собственности / изъятие не предусмотрено	Земельный участок, после его образования, будет отнесен к территории общего пользования	-	-
464	197	50:21:0060403: 8606	1340	Земли населенных пунктов	Индивидуальные жилые дома, гаражи	50:21:0060403: 8606:ЗУ4	Земли населенных пунктов	Земельные участки (территории) общего пользования (12.0)	331	Раздел земельного участка/предполагается изъятие части земельного участка	Земельный участок, после его образования, будет отнесен к территории общего пользования	-	-

1	2	3	4	5	6	7	8	9	10	11	12	13	14
465	198	50:21:0060403: 9456	866	Земли населен- ных пунктов	Индиви- дуальные жилые дома, гаражи	50:21:0060403: 9456:ЗУ1	Земли населен- ных пунктов	Земельные участки (террито- рии) общего пользо- вания (12.0)	228	Раздел земельного участка/ предпола- гается изъятие части земельного участка	Земельный участок, после его образова- ния, будет отнесен к территории общего пользо- вания	-	-
466	199	50:21:0060403: 9456	866	Земли населен- ных пунктов	Индиви- дуальные жилые дома, гаражи	50:21:0060403: 9456:ЗУ2	Земли населен- ных пунктов	Земельные участки (террито- рии) общего пользо- вания (12.0)	81	Раздел земельного участка/ предпола- гается изъятие части земельного участка	Земельный участок, после его образова- ния, будет отнесен к территории общего пользо- вания	-	-
467	200	50:21:0060403: 9456	866	Земли населен- ных пунктов	Индиви- дуальные жилые дома, гаражи	50:21:0060403: 9456:ЗУ3	Земли населен- ных пунктов	Земельные участки (террито- рии) общего пользо- вания (12.0)	331	Раздел земельного участка/ предпола- гается изъятие части земельного участка	Земельный участок, после его образова- ния, будет отнесен к территории общего пользо- вания	-	-

1	2	3	4	5	6	7	8	9	10	11	12	13	14
468	201	50:53:0010206	-	-	-	50:53:0010206: ЗУ1	Земли населенных пунктов	Земельные участки (территории) общего пользования (12.0)	3054	Образование из земель, находящихся в государственной или муниципальной собственности / изъятие не предусмотрено	Земельный участок, после его образования, будет отнесен к территории общего пользования	-	-
469	483	50:21:0080306:3600	606	Земли населенных пунктов	Коммунальное обслуживание	-	Земли населенных пунктов	Земельные участки (территории) общего пользования (12.0)	606	Не требуется	Земельный участок будет отнесен к территории общего пользования	-	-
470	484	50:21:0060403:8605	626	Земли населенных пунктов	Индивидуальные жилые дома, гаражи	-	Земли населенных пунктов	Земельные участки (территории) общего пользования (12.0)	626	Не требуется	Земельный участок будет отнесен к территории общего пользования	-	-
471	485	50:21:0060403:9503	76	Земли населенных пунктов	Индивидуальные жилые дома, гаражи	-	Земли населенных пунктов	Земельные участки (территории) общего пользования (12.0)	76	Не требуется	Земельный участок будет отнесен к территории общего пользования	-	-

1	2	3	4	5	6	7	8	9	10	11	12	13	14
472	486	50:21:0080306: 3601	11	Земли промыш- ленности	Транспорт	-	Земли промыш- ленности	Транспорт (7.0)	11	Не требуется	Земельный участок будет отнесен к территории общего пользова- ния	-	-
473	487	50:21:0060403: 8604	638	Земли населен- ных пунктов	Индиви- дуальные жилые дома, гаражи	-	Земли населен- ных пунктов	Земельные участки - общего пользова- ния (12.0)	638	Не требуется	Земельный участок будет отнесен к территории общего пользова- ния	-	-
474	488	50:21:0060403: 8598	750	Земли населен- ных пунктов	Индиви- дуальные жилые дома, гаражи	-	Земли населен- ных пунктов	Земельные участки (террито- рии) общего пользова- ния (12.0)	750	Не требуется	Земельный участок будет отнесен к территории общего пользова- ния	-	-
475	489	50:21:0060403: 9443	593	Земли населен- ных пунктов	Индиви- дуальные жилые дома, гаражи	-	Земли населен- ных пунктов	Земельные участки (террито- рии) общего пользова- ния (12.0)	593	Не требуется	Земельный участок будет отнесен к территории общего пользова- ния	-	-

1	2	3	4	5	6	7	8	9	10	11	12	13	14
476	490	50:21:0060403: 9525	363	Земли населенных пунктов	Улично-дорожная сеть	-	Земли населенных пунктов	Земельные участки (территории) общего пользования (12.0)	363	Не требуется	Земельный участок будет отнесен к территории общего пользования	-	-
477	491	50:21:0060403: 9454	651	Земли населенных пунктов	Индивидуальные жилые дома, гаражи	-	Земли населенных пунктов	Земельные участки (территории) общего пользования (12.0)	651	Не требуется	Земельный участок будет отнесен к территории общего пользования	-	-
478	492	50:22:0020101: 11669	610	Земли лесного фонда	Коммунальное обслуживание	-	Земли промышленности	Транспорт (7.0)	610	Не требуется	Земельный участок будет отнесен к территории общего пользования	Защитные леса	Подольское лесничество, Томилинское участковое лесничество, квартал 49, выделы: 26, 27
479	493	50:22:0000000: 120705	483	Земли населенных пунктов	Транспорт	-	Земли промышленности	Транспорт (7.0)	483	Не требуется	Земельный участок будет отнесен к территории общего пользования	-	-

1	2	3	4	5	6	7	8	9	10	11	12	13	14
480	494	50:22:0020101: 11648	755	Земли промыш- ленности	Транспорт	-	Земли промыш- ленности	Транспорт (7.0)	755	Не требуется	Земельный участок будет отнесен к территории общего пользо- вания	-	-
481	495	50:53:0020106: 485	30	Земли населен- ных пунктов	Комму- нальное обслужи- вание	-	Земли населен- ных пунктов	Земельные участки (террито- рии) общего пользо- вания (12.0)	30	Не требуется	Земельный участок будет отнесен к территории общего пользо- вания	-	-
482	496	50:22:0040511: 621	30	Земли промыш- ленности	Транспорт	-	Земли промыш- ленности	Транспорт (7.0)	30	Не требуется	Земельный участок будет отнесен к территории общего пользо- вания	-	-
483	497	50:53:0010206: 5978	207	Земли лесного фонда	Улично- дорожная сеть	-	Земли промыш- ленности	Транспорт (7.0)	207	Не требуется	Земельный участок будет отнесен к территории общего пользо- вания	Защитные леса	Подольское лесничество, Томилинское участковое лес-ничество , квартал 27, выделы: 12, 14, квартал 38, выделы: 1, 13

1	2	3	4	5	6	7	8	9	10	11	12	13	14
484	498	50:22:0020101: 11661	610	Земли лесного фонда	Комму- нальное обслужи- вание	-	Земли промыш- ленности	Транспорт (7.0)	610	Не требуется	Земельный участок будет отнесен к территории общего пользо- вания	Защитные леса	Подольское лесничество, Томилинское участковое лес-ничество , квартал 60, выделы: 10
485	499	50:22:0020101: 11670	610	Земли лесного фонда	Комму- нальное обслужи- вание	-	Земли промыш- ленности	Транспорт (7.0)	610	Не требуется	Земельный участок будет отнесен к территории общего пользо- вания	Защитные леса	Подольское лесничество, Томилинское участковое лес-ничество , квартал 41, выделы: 11, квартал 49, выделы: 2
486	500	50:22:0040511: 622	25	Земли промыш- ленности	Транспорт	-	Земли промыш- ленности	Транспорт (7.0)	25	Не требуется	Земельный участок будет отнесен к территории общего пользо- вания	-	-
487	501	50:22:0040511: 626	835	Земли лесного фонда	Комму- нальное обслужи- вание	-	Земли промыш- ленности	Транспорт (7.0)	835	Не требуется	Земельный участок будет отнесен к территории общего пользо- вания	Защитные леса	Подольское лесничество, Томилинское участковое лес-ничество , квартал 27, выделы: 15

Образуемые земельные участки в зоне планируемого размещения автомобильной дороги Каширское шоссе

1	2	3	4	5	6	7	8	9	10	11	12	13	14
491	202	50:21:0080201:59	546700	Земли промышленности	Для автодорог	50:21:0080201:59:3У2	Земли промышленности	Транспорт (7.0)	11577	Раздел земельного участка/предполагается изъятие части земельного участка	Земельный участок, после его образования, будет отнесен к территории общего пользования	-	-
492	203	50:21:0000000:45057	1821	Земли населенных пунктов	Объекты торговли (торговые центры, торговые центры (комплессы))	50:21:0000000:45057:3У1	Земли населенных пунктов	Земельные участки (территории) общего пользования (12.0)	1371	Раздел земельного участка/предполагается изъятие части земельного участка	Земельный участок, после его образования, будет отнесен к территории общего пользования	-	-
493	204	50:21:0070106:2631	1354	Земли населенных пунктов	Размещение автомата зина и автосервиса	50:21:0070106:2631:3У1	Земли населенных пунктов	Земельные участки (территории) общего пользования (12.0)	375	Раздел земельного участка/предполагается изъятие части земельного участка	Земельный участок, после его образования, будет отнесен к территории общего пользования	-	-

1	2	3	4	5	6	7	8	9	10	11	12	13	14
494	205	50:21:0020104:118	8570	Земли населенных пунктов	Для производственной деятельности	50:21:0020104:118:3У1	Земли населенных пунктов	Земельные участки (территории) общего пользования (12.0)	2	Раздел земельного участка/предполагается изъятие части земельного участка	Земельный участок, после его образования, будет отнесен к территории общего пользования	-	-
495	206	50:21:0070106:155	250	Земли промышленности	Для размещения придорожного кафе	50:21:0070106:155:3У1	Земли промышленности	Транспорт (7.0)	255	Раздел земельного участка/предполагается изъятие части земельного участка	Земельный участок, после его образования, будет отнесен к территории общего пользования	-	-
496	207	50:21:0070106:3792	2500	Категория не установлена	Сведения отсутствуют	50:21:0070106:3792:3У2	Земли населенных пунктов	Земельные участки (территории) общего пользования (12.0)	1483	Раздел земельного участка/предполагается изъятие части земельного участка	Земельный участок, после его образования, будет отнесен к территории общего пользования	-	-

1	2	3	4	5	6	7	8	9	10	11	12	13	14
497	208	50:21:0070106: 142	11135	Земли промыш- ленности	Для размеще- ния магазина строймате- риалов	50:21:0070106: 142:3У1	Земли промыш- ленности	Транспорт (7.0)	1305	Раздел земельного участка/ предпола- гается изъятие части земельного участка	Земельный участок, после его образова- ния, будет отнесен к территории общего пользова- ния	-	-
498	209	50:21:0070106: 4276	191	Земли населен- ных пунктов	Объекты розничной торговли, обществен- ного питания	50:21:0070106: 4276:3У1	Земли населен- ных пунктов	Земельные участки (террито- рии) общего пользова- ния (12.0)	161	Раздел земельного участка/ предпола- гается изъятие части земельного участка	Земельный участок, после его образова- ния, будет отнесен к территории общего пользова- ния	-	-
499	505	50:21:0070106: 3068	6	Земли промыш- ленности	Транспорт	-	Земли промыш- ленности	Транспорт (7.0)	6	Не требуется	Земельный участок будет отнесен к территории общего пользова- ния	-	-
500	506	50:21:0080304: 2701	223	Земли населен- ных пунктов	Объекты дорожного сервиса	-	Земли населен- ных пунктов	Земельные участки (террито- рии) общего пользова- ния (12.0)	223	Не требуется	Земельный участок будет отнесен к территории общего пользова- ния	-	-

1	2	3	4	5	6	7	8	9	10	11	12	13	14
501	507	50:21:0070106: 4831	161	Земли населенных пунктов	Транспорт	-	Земли населенных пунктов	Земельные участки (территории) общего пользования (12.0)	161	Не требуется	Земельный участок будет отнесен к территории общего пользования	-	-
502	508	50:21:0080306: 2766	386	Земли населенных пунктов	Автомобильный транспорт	-	Земли населенных пунктов	Земельные участки (территории) общего пользования (12.0)	386	Не требуется	Земельный участок будет отнесен к территории общего пользования	-	-
503	509	50:21:0020104: 2491	151	Земли населенных пунктов	Улично-дорожная сеть	-	Земли населенных пунктов	Земельные участки (территории) общего пользования (12.0)	151	Не требуется	Земельный участок будет отнесен к территории общего пользования	-	-
504	510	50:21:0070106: 4834	1305	Земли промышленности	Транспорт	-	Земли промышленности	Транспорт (7.0)	1305	Не требуется	Земельный участок будет отнесен к территории общего пользования	-	-

1	2	3	4	5	6	7	8	9	10	11	12	13	14
505	511	50:21:0070106: 4104	36	Земли населенных пунктов	Сведения отсутствуют	-	Земли населенных пунктов	Земельные участки (территории) общего пользования (12.0)	36	Не требуется	Земельный участок будет отнесен к территории общего пользования	-	-
506	512	50:21:0070106: 4775	375	Земли населенных пунктов	Транспорт	-	Земли населенных пунктов	Земельные участки (территории) общего пользования (12.0)	375	Не требуется	Земельный участок будет отнесен к территории общего пользования	-	-
Итого: 19172													
Образуемые земельные участки в зоне планируемого размещения линейных объектов капитального строительства комплексов обслуживания дороги													
507	105	50:23:0030153: 401	42865	Земли промышленности	Коммунальное обслуживание	50:23:0030153: 401:3У1	Земли промышленности	Деловое управление (4.1), размещение автомобильных дорог (7.2.1)	42867	Раздел земельного участка/предполагается изъятие части земельного участка	-	-	-
508	147	50:23:0030153: 399	23116	Земли промышленности	Коммунальное обслуживание	50:23:0030153: 399:3У2	Земли промышленности	Складские площадки (6.9.1), размещение автомобильных дорог (7.2.1)	20857	Раздел земельного участка/предполагается изъятие части земельного участка	-	-	-

1	2	3	4	5	6	7	8	9	10	11	12	13	14
509	598	50:21:0060403: 9476	23165	Земли населен- ных пунктов	Транспорт	50:21:0060403: 9476:ЗУ1	Земли населен- ных пунктов	Строитель- ная промыш- ленность (6.6)	810	Раздел земельного участка/ предпола- гается изъятие части земельного участка	-	-	-
510	599	50:21:0060403: 9476	23165	Земли населен- ных пунктов	Транспорт	50:21:0060403: 9476:ЗУ2	Земли населен- ных пунктов	Строитель- ная промыш- ленность (6.6)	403	Раздел земельного участка/ предпола- гается изъятие части земельного участка	-	-	-
511	601	50:21:0060403: 427	499	Земли населен- ных пунктов	Транспорт	50:21:0060403: 427	Земли населен- ных пунктов	Строитель- ная промыш- ленность (6.6)	21690	Раздел земельного участка/ предпола- гается изъятие части земельного участка	-	-	-
512	633	50:23:0030153: 396	209580	Земли промыш- ленности	Транспорт	50:23:0030153: 396:ЗУ1	Земли промыш- ленности	Складские площадки (6.9.1), размещение автомо- бильных дорог (7.2.1)	7160	Раздел земельного участка/ предпола- гается изъятие части земельного участка	-	-	-
Итого:										93787			

1	2	3	4	5	6	7	8	9	10	11	12	13	14
Образуемые земельные участки в зоне планируемого размещения линейных объектов капитального строительства комплексов обслуживания дорог, включающих размещение автозаправочных станций													
513	87	50:53:0020106	-	-	-	50:53:0020106: ЗУ1	Земли населенных пунктов	Заправка транспортных средств (4.9.1.1)	15811	Образование из земель, находящихся в государственной или муниципальной собственности / изъятие не предусмотрено	Земельный участок, после его образования, будет отнесен к территории общего пользования	-	-
514	141	50:21:0060403: 9157	136	Земли промышленности	Коммунальное обслуживание	50:21:0060403: 9157:ЗУ2	Земли промышленности	Заправка транспортных средств (4.9.1.1)	92	Раздел земельного участка/предполагается изъятие части земельного участка	-	-	-
515	142	50:21:0060403: 9155	728	Земли промышленности	Коммунальное обслуживание	50:21:0060403: 9155:ЗУ2	Земли промышленности	Заправка транспортных средств (4.9.1.1)	727	Раздел земельного участка/предполагается изъятие части земельного участка	-	-	-
516	456	50:23:0030153: 400	15616	Земли промышленности	Коммунальное обслуживание (3.1)	-	Земли промышленности	Заправка транспортных средств (4.9.1.1)	15616	Не требуется	-	-	-

1	2	3	4	5	6	7	8	9	10	11	12	13	14
517	644	50:21:0000000:47439	248551	Земли промышленности	Транспорт	50:21:0000000:47439:ЗУ1	Земли промышленности	Заправка транспортных средств (4.9.1.1)	24866	Раздел земельного участка/предполагается изъятие части земельного участка	-	-	-
Итого: 57112													
Образуемые земельные участки в зоне планируемого размещения линейных объектов ООО «Газпром Трансгаз Москва», подлежащих реконструкции в связи с изменением их местоположения (магистральный газопровод «Воскресенск – КРП 16»)													
518	895	50:21:0000000:49716	1626	Земли населенных пунктов	Улично-дорожная сеть	-	Земли населенных пунктов	Трубопроводный транспорт (7.5)	1626	Не требуется	-	-	-
519	896	50:21:0000000:49717	618	Земли населенных пунктов	Трубопроводный транспорт	-	Земли населенных пунктов	Трубопроводный транспорт (7.5)	618	Не требуется	-	-	-
Итого: 2244													

* по данным государственного лесного реестра земельный участок образуется из земель лесного фонда.

Таблица 2

Характеристика земель лесного фонда по данным Комитета лесного хозяйства Московской области (Подольское лесничество, Богдановское участковое лесничество, квартал 17; Подольское лесничество, Видновское участковое лесничество, квартал 31; Подольское лесничество, Коробовское участковое лесничество, кварталы: 3, 7, 9, 12, 14, 15; Подольское лесничество, Томилинское участковое лесничество, кварталы: 27, 28, 38, 41, 49, 50, 60, 63; Подольское лесничество, Мемориальное участковое лесничество, квартал 1), предполагаемых к переводу из состава земель лесного фонда в земли с категорией «Земли промышленности, энергетики, транспорта, связи, радиовещания, телевидения, информатики, земли для обеспечения космической деятельности, земли обороны, безопасности и земли иного специального назначения»

Выдел	Состав, особенности выдела	Количественная доля в составе древостоя пород деревьев	Высота, м	Возраст	Сруб	Подросток, подросток	Хозяйственные мероприятия	Номер образуемого участка	Площадь лесного выдела в границах линейного объекта, кв. м
1	2	3	4	5	6	7	8	9	10
Подольское лесничество, участковое лесничество: Богдановское									
категория защитности – леса, расположенные в защитных полосах лесов									
<p>Виды использования: заготовка древесины (включая СОМ), заготовка и сбор недревесных лесных ресурсов, заготовка пищевых лесных ресурсов и сбор лекарственных растений, осуществление видов деятельности в сфере охотничьего хозяйства, ведение сельского хозяйства (сенокосение пчеловодство), осуществление научно-исследовательской деятельности, образовательной деятельности, осуществление рекреационной деятельности; выращивание посадочного материала лесных растений (саженцев, сеянцев), выполнение работ по геологическому изучению недр, разработка месторождений и полезных ископаемых, строительство и эксплуатация водохранилищ и иных искусственных водных объектов, а также гидротехнических сооружений морских терминалов, речных портов, причалов; строительство, реконструкция линейных объектов, осуществление религиозной деятельности, изыскательские работы</p>									
Квартал 17									
2	Береза, осина + дуб + ольха серая (белая)	береза - 90%; осина + дуб + ольха серая (белая) - 10%	28	береза, осина - 90; ольха серая (белая) - 50	1	лещина, рябина, крушина ломкая, средний	-	61	892

1	2	3	4	5	6	7	8	9	10
13	Лиственница Сукачева + береза + ива древовидная	1	17	50	1	ива кустарниковая, рябина, крушина ломкая, средний	-	61	1049
27	Линия электропередач, ширина 20,0 м, протяженность 0,4 км, заросшая	-	-	-	-	-	-	61	1483
31	Граница окружающая, ширина 2,0 м, протяженность 3,0 км, заросшая	-	-	-	-	-	-	61	54
Итого в границах квартала									
Подольское лесничество, участковое лесничество: Видновское									
категория защитности – леса, расположенные в защитных полосах лесов									
Виды использования: заготовка древесины (включая СОМ), заготовка и сбор недревесных лесных ресурсов, заготовка пищевых лесных ресурсов и сбор лекарственных растений, осуществление видов деятельности в сфере охотничьего хозяйства, ведение сельского хозяйства (сенокосение пчеловодство), осуществление научно-исследовательской деятельности, образовательной деятельности, осуществление рекреационной деятельности; выращивание посадочного материала лесных растений (саженцев, сеянцев), выполнение работ по геологическому изучению недр, разработка месторождений и полезных ископаемых, строительство и эксплуатация водохранилищ и иных искусственных водных объектов, а также гидротехнических сооружений морских терминалов, речных портов, причалов; строительство, реконструкция линейных объектов, осуществление религиозной деятельности, осуществление работ									
изыскательские работы									
Квартал 31									
1	Береза + липа	береза + липа - 100%	25	65	1	подлесок: липа, крушина ломкая, средний	-	70	15
	Культуры под пологом: липа	липа - 100%	16	45	2				
11	Липа, дуб низкоствольный, береза + клен остролистый	липа - 70%; дуб низкоствольный - 20%; береза + клен остролистый - 10%	липа - 25, дуб низ-кост-вольный - 24, береза - 26	75	1	подлесок: липа, рябина, лещина, средний	-	325	335
42	Прочие земли (занятые строением)	-	-	-	-	-	-	70	319

1	2	3	4	5	6	7	8	9	10
Итого в границах квартала									
Подольское лесничество, участковое лесничество: Коробовское									
категория защитности – леса, расположенные в защитных полосах лесов									
<p>Виды использования: заготовка древесины (включая СОМ), заготовка и сбор недревесных лесных ресурсов, заготовка пищевых лесных ресурсов и сбор лекарственных растений, осуществление видов деятельности в сфере охотничьего хозяйства, ведение сельского хозяйства (сенокосение пчеловодство), осуществление научно-исследовательской деятельности, образовательной деятельности, осуществление рекреационной деятельности; выращивание посадочного материала лесных растений (саженцев, сеянцев), выполнение работ по геологическому изучению недр, разработка месторождений и полезных ископаемых, строительство и эксплуатация водохранилищ и иных искусственных водных объектов, а также гидротехнических сооружений морских терминалов, речных портов, причалов; строительство, реконструкция, эксплуатация линейных объектов, осуществление религиозной деятельности, изыскательские работы</p>									
Квартал 3									
8	Лесные культуры: сосна + береза	сосна + береза - 100%	25	60	1	подлесок: клен, рябина, брусника, густой	уборка захламления (сухостоя)	80	4463
9	Лесные культуры: лиственница, ель, береза	лиственница - 50%; ель - 10%; береза - 40%	лиственница - 24, ель - 25, береза - 26	лиственница - 55, ель, береза - 75	1	подлесок: рябина, лещина, жимолость, густой	-	80	1941
10	Линия электропередач, ширина 15,0 м, протяженность 0,2 км, чистая	-	-	-	-	-	-	80	1145
23	Береза	100%	25	70	1	подрост: дуб - 100%; подлесок (средний), рябина, крушина ломкая	-	80	24069
29	Береза, сосна	береза - 70%; сосна - 30%	береза - 25, сосна - 24	90	1	подлесок (густой): рябина, крушина ломкая, клен	-	80	1235
30	Поляна для отдыха	-	-	-	-	подлесок (густой): рябина, клен	устройство мест отдыха	80	943
	единичные деревья: береза, ива древовидная	береза - 70%; ива древовидная - 30%	береза - 20; ива древовидная - 17	80					

1	2	3	4	5	6	7	8	9	10
31	Лесные культуры: сосна + вяз + липа + береза	1	25	63	1	подлесок (густой): малина, рябина, лещина	уборка захламления (сухостоя)	80	16918
32	Дорога автомобильная общего пользования, асфальтобетонная, ширина 15,0 м, протяженность 1,0 км	-	-	-	-	-	-	80	7
39	Лесные культуры: сосна, лиственница, ель, липа + береза + вереск	сосна - 70%; лиственница - 10%; ель - 10%; липа + береза + вереск - 10%	сосна - 26, лиственница - 29, ель - 28, липа - 20	сосна, лиственни ца, ель - 120, липа - 60	1	подлесок: клен, густой	-	163	3541
47	Поляна для отдыха	-	-	-	-	-	устройство мест отдыха	163	2863
49	Поляна для отдыха	-	-	-	-	-	устройство мест отдыха	163	38
50	Дорога автомобильная грунтовая, общего пользования, ширина 4,0 м, протяженность 0,6 км, удовлетворительное	-	-	-	-	-	-	163	76
51	Граница окружная, ширина 2,0 м, протяженность 3,1 км, чистая	-	-	-	-	-	-	80	138
Итого в границах квартала									58479
Квартал 7									
16	Береза + осина + дуб	береза + осина + дуб - 100%	28	85	1	подлесок: лещина, рябина, жимолистость, спелый	-	61	36

1	2	3	4	5	6	7	8	9	10
19	Граница окружающая, ширина 2,0 м, протяженность 1,8 км, заросшая	-	-	-	-	-	расчистка	61	8
Итого в границах квартала									
Квартал 9									
13	Липа, дуб, береза	липа - 50%; дуб - 30%; береза - 20%	25	85	1	крушина ломкая, рябина, средний	-	462	4065
15	Береза, дуб + липа	береза - 80%; дуб + липа - 20%	25	береза - 85, дуб - 120	1	рябина, крушина ломкая, средний	-	462	959
24	Дуб, липа, береза	дуб - 50%; липа - 40%; береза - 10%	24	дуб - 120, липа, береза - 80	1	рябина, крушина ломкая, средний	-	59	73
25	Дуб, береза + липа	дуб - 80%; береза + липа - 20%	24	дуб, береза - 120, липа - 40	1	рябина, крушина ломкая, средний	-	462	6687
27	Береза, дуб	береза - 80%; дуб - 20%	26	береза - 85, дуб - 120	1	крушина ломкая, рябина, средний	-	462	1989
30	Болото, низинное, осоковое, зарастание 20% крушина ломкая	-	-	-	-	-	-	344	45
									927
Итого в границах квартала									
Квартал 12									
2	Линия электропередач, ширина 50,0 м, протяженность 0,7 км, заросшая	-	-	-	-	-	-	52	963
Итого в границах квартала									
Квартал 14									
7	Болото, низинное, осоковое, зарастание 10% ива кустарниковая	-	-	-	-	-	-	344	12
									334

1	2	3	4	5	6	7	8	9	10
Итого в границах квартала									
Квартал 15									
21	Береза, осина, дуб, ясень + сосна	береза - 50%; осина - 30%; дуб - 10%; ясень + сосна - 10%	береза - 27, осина - 21, дуб - 16, ясень - 14	береза - 85, осина, дуб, ясень - 40	1	подлесок: рябина, крушина ломкая, редкий	-	62	160
Итого в границах квартала									
160									
Итого в границах лесничества									
74737									
Подольское лесничество, участковое лесничество: Томилинское									
категория защитности – леса, расположенные в защитных полосах лесов									
<p>Виды использования: заготовка древесины (включая СОМ), заготовка и сбор недревесных лесных ресурсов, заготовка пищевых лесных ресурсов и сбор лекарственных растений, осуществление видов деятельности в сфере охотничьего хозяйства, ведение сельского хозяйства (сенокосение пчеловодство), осуществление научно-исследовательской деятельности, образовательной деятельности, осуществление рекреационной деятельности; выращивание посадочного материала лесных растений (саженцев, сеянцев), выполнение работ по геологическому изучению недр, разработка месторождений и полезных ископаемых, строительство и эксплуатация водохранилищ и иных искусственных водных объектов, а также гидротехнических сооружений и морских терминалов, речных портов, причалов; строительство, реконструкция, эксплуатация линейных объектов, осуществление религиозной деятельности, изыскательские работы</p>									
Квартал 27									
12	Сосна, береза	сосна - 60%; береза - 40%	сосна - 24, береза - 25	65	1	подрост: липа - 60% дуб - 40%; подлесок: рябина, крушина ломкая, густой	-	497 504	20 1853
14	Поляна для отдыха	-	-	-	-	-	устройство мест отдыха	497 504	40 2796
15	Сосна + береза + дуб низкоствольный	сосна + береза + дуб низкорослый - 100%	27	95	1	подлесок: рябина, брусника, средний	-	501	835
	Липа	липа - 100%	8	15	2			504	1184
17	Ольха черная, береза, сосна	ольха черная - 60%; береза - 30%; сосна - 10%	ольха черная, сосна - 25, береза - 23	80	1	подлесок: ива козья (ракита), средний	-	74	123
Итого в границах квартала									
6851									
Квартал 28									

[illegible]

1	2	3	4	5	6	7	8	9	10
11	Береза, сосна + дуб низкоствольный + липа + береза + липа	береза - 70%; сосна + дуб низкоствольный - + липа + береза + липа - 30%	26	береза, сосна - 90, береза - 50	1	подлесок: рябина, крушина ломкая, береза, густой	-	499	554
Итого в границах квартала									
Квартал 49									
2	Береза, дуб низкостволь- ный, липа, осина + сосна	береза - 70%; дуб низкоствольный - 10%; липа - 10%; осина + сосна - 10%	береза, осина - 26, дуб низкост- вольный - 24, липа - 23	85	1	подрост: липа - 100%	-	499	56
	Липа	липа - 100%	11	25	2				
26	Береза, липа, дуб низкоствольный, сосна	береза - 50%; липа - 30%; дуб низкоствольный - 10%; сосна - 10%	береза - 25, липа - 23, дуб низ-костволь- ный - 24, сосна - 26	80	1	подлесок: липа, густой	-	492	420
27	Липа, береза, дуб низкорослый + сосна	липа - 70%; береза - 20%; дуб низкорослый + сосна - 10%	липа - 24, береза - 26, дуб низ- коствольный - 25	95	1	подлесок: липа, крушина ломкая, густой	-	492	190
35	Береза, липа, дуб низкоствольный, сосна	береза - 40%; липа - 10%; дуб низкоствольный - 40%; сосна - 10%	береза - 24, липа - 21, дуб низко- ствольный - 20, сосна - 23	80	1	подрост: клен остролистный - 100%; подлесок: крушина ломкая	-	503	2088
Итого в границах квартала									
Квартал 50									
26	Сосна, береза, дуб низкоствольный, липа	сосна - 50%; береза - 30%; дуб низкоствольный - 10%; липа - 10%	24	85	1	крушина ломкая, рябина, средний	-	503	1518

1	2	3	4	5	6	7	8	9	10
33	Просека квартальная, ширина 4,0 м, протяженность 2,1 км, площадь захламлена	-	-	-	-	-	расчистка	503	152
Итого в границах квартала									
Квартал 60									
1	Липа, береза, дуб низкостовольный, сосна + сосна	липа - 40%; береза - 20%; дуб низкостовольный - 10%; сосна + сосна - 30%	липа - 24, береза - 26, дуб низко- ствольный - 22, сосна - 25	липа, береза - 75, дуб низко- рослый, сосна - 95, сосна - 140	1	подлесок: брусника, рябина, крушина ломкая, редкий	-	503	6313
	Липа, клен остролиственный, дуб низкостовольный	липа - 60%; клен остролиственный - 20%; дуб низкостовольный - 20%	Липа, клен острохлест- ный - 12, дуб низкост- вольный - 11	35	2				
2	Сосна, сосна, липа, береза	сосна - 30%; сосна - 20%; липа - 30%; береза - 20%	25	сосна - 75, сосна - 120, липа, береза - 65	1	подрост: липа - 100%; подлесок: рябина, крушина ломкая, бересклет, средний	-	503	5
7	Ольха черная, береза, ива древовидная	ольха черная - 70%; береза - 20%; ива древовидная - 10%	ольха черная - 24, береза - 23, ива древо- видная - 17	ольха черная, береза - 85, ива древовидная - 65	1	подлесок: рябина, ива козья (ракита), крушина ломкая, средний	-	503	1567

1	2	3	4	5	6	7	8	9	10
10	Липа, липа, береза, дуб низкостовольный, сосна + осина	липа - 20%; липа- 20%; береза - 30%; дуб низкостовольный - 20%; сосна + осина - 10%	липа - 25, липа - 20, береза, сосна - 26, дуб низкост- вольный - 23	липа, береза - 85, липа - 55, сосна - 95, осина - 55	1	подрост: липа - 60%, клен остролистный - 20%, дуб - 20%; подлесок: рябина, брусника, крушина ломкая, средний	-	498 503	610 11475
14	Липа, дуб низкостоволь- ный, береза	липа - 40%; дуб низкостовольный - 40%; береза - 20%	23	липа - 75, дуб низко- стволь- ный - 95, береза - 85	1	рябина, крушина ломкая, бересклет, средний	-	503	1072
	Липа	100%	12	35	2				
15	Липа, береза + дуб низкостовольный + сосна	липа - 70%; береза + дуб низкостовольный + сосна - 30%	23	липа, береза - 65, дуб низко- стволь- ный - 85	1	рябина, крушина ломкая, бересклет, средний	-	503	1700
19	Тропа, ширина 3,0 м, протяженность 2,4 км, удовлетворительное	-	-	-	-	-	-	503	123
20	Ручей, ширина 1,0 м, протяженность 1,0 км	-	-	-	-	-	-	503	33
21	Пресека квартальная, ширина 4,0 м, протяженность 1,0 км, заросшая	-	-	-	-	-	расчистка	503	168
22	Граница окружная, ширина 2,0 м, протяженность 0,8 км, чистая	-	-	-	-	-	-	503	76
Итого в границах квартала									23142

Квартал 63

[illegible]

Таблица 3

Каталог координат поворотных точек границ образуемых земельных участков

Система координат МСК-50

Номер точки	Координаты, м	
	X	Y
1		
10	446519.23	2213449.69
11	446550.91	2213454.96
12	446517.61	2213507.79
13	446516.89	2213508.95
14	446507.39	2213506.05
15	446500.96	2213503.43
16	446498.16	2213502.39
17	446490.06	2213498.4
10	446519.23	2213449.69
2		
18	446392.24	2213428.58
19	446418.82	2213433
20	446414.6	2213439.92
18	446392.24	2213428.58
3		
21	444451.63	2203277.97
22	444462.97	2203284.16
23	444461.65	2203287.76
21	444451.63	2203277.97
4		
24	444237.62	2203722.38
25	444236.69	2203725.39
26	444235.94	2203726.34
24	444237.62	2203722.38
5		
27	444329.73	2204435.74
28	444328.39	2204463.9
29	444316.27	2204456.83
27	444329.73	2204435.74
6		
30	455175	2217309.65
31	455133.43	2217295.97
32	455138.34	2217294.5
33	455140.6	2217297.35
34	455145.72	2217298.24
35	455149.83	2217297.15
36	455176.4	2217305.4
30	455175	2217309.65
7		
37	444511.91	2204628.07
38	444527.44	2204629.15

Номер точки	Координаты, м	
	X	Y
39	444527.46	2204632.44
40	444526.95	2204647.05
41	444510.97	2204646.07
37	444511.91	2204628.07
8		
46	446819.21	2213288.24
47	446819.29	2213286.3
48	446828.45	2213283.13
49	446829.52	2213283.1
50	446830.42	2213283.69
51	446834.48	2213288.71
52	446845.37	2213283.04
53	446848.84	2213283.04
54	446838.05	2213290.25
55	446831.57	2213294.33
56	446829.14	2213285.51
46	446819.21	2213288.24
9		
57	454519.51	2216463.22
58	454512.64	2216475.64
59	454510.42	2216469.52
57	454519.51	2216463.22
10		
60	444469.63	2202961.92
61	444459.52	2202981.96
62	444435.04	2202966.85
63	444441.32	2202939.79
64	444461.47	2202952.86
65	444460.87	2202957.35
66	444466.59	2202960.69
60	444469.63	2202961.92
11		
67	446728.44	2213522.52
68	446730.91	2213526
69	446729.55	2213534.33
70	446726.23	2213536.29
71	446714.62	2213543.5
72	446712.24	2213543.13
73	446696.75	2213540.73
74	446708.05	2213521.78
75	446712.54	2213519.72
67	446728.44	2213522.52

Номер точки	Координаты, м	
	X	Y
12		
82	446887.66	2213177.42
83	446927.16	2213201.22
84	446926.64	2213202.28
82	446887.66	2213177.42
13		
85	446476.25	2213344.62
86	446477.65	2213338.08
87	446478.83	2213337.16
88	446482.73	2213342.15
89	446477.1	2213345.87
85	446476.25	2213344.62
14		
90	446432.6	2213361.79
91	446430.7	2213362.56
92	446429.93	2213360.66
93	446431.83	2213359.89
90	446432.6	2213361.79
15		
94	446439.32	2213457.96
95	446460.17	2213476.09
96	446465.03	2213480.77
97	446459.85	2213476.46
98	446445.07	2213463.94
99	446438.82	2213458.79
94	446439.32	2213457.96
16		
100	446895.61	2213241.16
101	446879.19	2213231.23
102	446876.45	2213229.65
103	446873.83	2213226.91
104	446872.24	2213224.81
105	446871.36	2213221.55
106	446870.36	2213218.2
107	446869.6	2213214.08
108	446878.72	2213221.53
109	446900.69	2213235.38
100	446895.61	2213241.16
17		
110	446422.95	2213446.39
111	446415.87	2213440.9
112	446415.87	2213440.82
113	446423.19	2213445.99
110	446422.95	2213446.39

Номер точки	Координаты, м	
	X	Y
18		
114	444367.48	2203097.39
115	444327.67	2203110.14
116	444329.78	2203106.44
117	444331.47	2203103.64
118	444333.28	2203100.88
119	444335.91	2203097.11
120	444338.16	2203094.24
121	444340.5	2203091.48
122	444342.95	2203088.81
123	444345.48	2203086.26
124	444348.07	2203083.77
125	444350.76	2203081.38
126	444353.54	2203079.1
127	444353.57	2203079.08
128	444356.86	2203079.01
129	444361.98	2203088.19
130	444367.2	2203096.88
114	444367.48	2203097.39
19		
155	444497.99	2203026.87
156	444500.85	2203018.11
157	444502.8	2203019
158	444506.08	2203020.63
159	444508.95	2203022.97
160	444514.09	2203027.45
161	444512.17	2203036.75
162	444510.71	2203035.19
163	444507.05	2203032.15
164	444503.38	2203029.61
165	444500.31	2203027.88
155	444497.99	2203026.87
20		
166	446996.46	2214048.58
167	446836.47	2214179.98
168	446793.06	2214209.76
169	446970.82	2214060.91
170	446993.31	2214042.36
166	446996.46	2214048.58
21		
180	444127.84	2205025.4
181	444124.7	2205036.99
182	444124.69	2205036.99
183	444124.04	2205036.77

Номер точки	Координаты, м	
	X	Y
184	444062.76	2205020.57
185	443965.36	2204996.56
186	443960.5	2204995.37
187	443928.55	2204987.49
188	443928.38	2204987.41
189	443930.62	2204975.51
180	444127.84	2205025.4
22		
191	443912.01	2205056.14
192	443910.81	2205072.01
193	443908.21	2205071.1
191	443912.01	2205056.14
23		
194	444315.9	2203167.55
195	444315.82	2203165.4
196	444315.75	2203162.51
197	444315.76	2203156.59
198	444316	2203150.53
199	444316.49	2203144.74
200	444326.12	2203149.62
201	444326.09	2203150.17
194	444315.9	2203167.55
24		
40	444526.95	2204647.05
202	444524.38	2204720.35
203	444505.98	2204716.4
204	444508.03	2204686.43
205	444510.72	2204650.88
41	444510.97	2204646.07
40	444526.95	2204647.05
25		
206	444319.51	2203254.16
207	444326.73	2203256
208	444326.69	2203263.63
209	444325.91	2203282.2
210	444323.51	2203286.58
211	444319.02	2203284.38
212	444319.42	2203280.64
213	444319.77	2203270.59
214	444320.11	2203260.16
206	444319.51	2203254.16
26		
215	446380.39	2213382.25
216	446378.02	2213381.8

Номер точки	Координаты, м	
	X	Y
217	446377.74	2213381.11
218	446379.64	2213380.34
219	446380.41	2213382.24
215	446380.39	2213382.25
27		
220	446716.98	2214231.38
221	446712.59	2214258.36
222	446708.7	2214263.88
223	446707.08	2214260.15
220	446716.98	2214231.38
28		
99	446438.82	2213458.79
242	446436.39	2213456.8
110	446422.95	2213446.39
113	446423.19	2213445.99
243	446435.72	2213454.83
94	446439.32	2213457.96
99	446438.82	2213458.79
29		
42	444082.99	2204024.94
45	444092.88	2204025.94
255	444080.26	2204158.64
256	444065.41	2204224.14
257	444056.25	2204243.75
258	444028.89	2204075.71
259	444029.65	2204075.38
260	444045.01	2204066.04
261	444058.99	2204054.74
262	444071.34	2204041.68
263	444081.84	2204027.09
42	444082.99	2204024.94
30		
268	444865.16	2204991.1
269	444865.3	2205001.92
270	444852.62	2204997.91
271	444840.07	2204994.55
272	444740.47	2204968.62
273	444712.11	2204960.71
274	444684.7	2204951.94
275	444663.85	2204943.69
276	444792.98	2204938.44
268	444865.16	2204991.1
31		
291	444390.13	2203322.34

Номер точки	Координаты, м	
	X	Y
292	444389.35	2203331.97
293	444388.78	2203334.74
294	444385.98	2203339.36
295	444385.3	2203345.61
296	444385.3	2203350.36
297	444385.49	2203354.28
298	444386.28	2203361.31
299	444386.81	2203368
300	444387.1	2203370.96
301	444386.58	2203377.42
302	444386.01	2203381.67
303	444385.57	2203384.84
304	444384.57	2203389.27
305	444383.25	2203393.42
306	444382.03	2203396.52
307	444379.85	2203401.08
308	444376.67	2203404.55
309	444373.78	2203406.66
310	444371.85	2203407.96
311	444369.84	2203409.12
312	444365.08	2203410.9
313	444360.04	2203411.01
314	444357.57	2203409.05
315	444355.85	2203405.57
316	444355.35	2203401.29
317	444356.08	2203395.78
318	444358.82	2203380.38
319	444358.85	2203375.95
320	444357.34	2203370.62
321	444354.49	2203365.42
322	444354.4	2203363.13
323	444355.81	2203360.38
324	444356.92	2203357.03
325	444356.12	2203355.82
326	444354.94	2203354.56
327	444353.45	2203351.32
328	444353.99	2203341.49
329	444353.52	2203335.05
330	444353.29	2203329.85
331	444354.17	2203326.01
332	444354.78	2203324.56
333	444355.08	2203323.4
334	444355	2203322.91
335	444351.83	2203321.57

Номер точки	Координаты, м	
	X	Y
336	444349.59	2203320.76
337	444347.23	2203319.35
338	444343.19	2203314.31
339	444342.02	2203310.31
340	444342.09	2203304.87
341	444342.9	2203302.01
342	444347.25	2203296.07
343	444351.66	2203292.94
344	444360.79	2203288.69
345	444376.7	2203282.84
346	444382.46	2203281.71
347	444388.23	2203281.16
348	444391.76	2203281.35
349	444394.01	2203281.29
350	444409.88	2203280.19
351	444411.74	2203282.26
352	444404.37	2203298.57
353	444392.28	2203314.31
354	444391.18	2203316.2
291	444390.13	2203322.34
32		
359	446744.31	2213525.27
360	446738.44	2213529.1
361	446735.08	2213531.07
362	446735.81	2213526.83
363	446739.28	2213524.39
359	446744.31	2213525.27
33		
72	446712.24	2213543.13
364	446711.28	2213545.53
365	446701.9	2213551.17
366	446687.93	2213560.82
367	446682.82	2213563.97
73	446696.75	2213540.73
72	446712.24	2213543.13
34		
368	446520.49	2213592.72
369	446557.89	2213615.2
370	446551.43	2213625.86
371	446502.54	2213661.24
372	446490.68	2213657.15
373	446462.99	2213663.64
374	446450.81	2213664.03
375	446454.13	2213659.82

Номер точки	Координаты, м	
	X	Y
376	446482.63	2213628.36
377	446513.18	2213598.88
368	446520.49	2213592.72
35		
378	447359.13	2214501.32
379	447352.69	2214486.04
380	447334.56	2214472.78
381	447335.55	2214468.25
382	447359.87	2214486.96
378	447359.13	2214501.32
36		
396	447438.37	2214544.46
397	447433.59	2214541.37
398	447439.79	2214542.33
396	447438.37	2214544.46
37		
399	444363.44	2203462.19
400	444366.28	2203463.42
401	444358.37	2203477.27
399	444363.44	2203462.19
38		
402	444253.28	2203451.35
403	444267.73	2203452.26
404	444250.66	2203500.34
405	444227.91	2203540.61
406	444204.72	2203586.92
407	444183.87	2203634.32
408	444202.29	2203591.39
409	444204.73	2203581.24
410	444212.17	2203561.64
411	444225.25	2203530.59
412	444222.28	2203524.02
413	444236.29	2203504.02
414	444237.33	2203503.94
415	444243.49	2203492.65
416	444256.2	2203458.76
417	444253.35	2203451.76
402	444253.28	2203451.35
39		
439	447097.81	2214026.36
440	447093.26	2214029.76
441	447092.98	2214029.22
439	447097.81	2214026.36
40		

Номер точки	Координаты, м	
	X	Y
134	444408.05	2203065.06
442	444397.88	2203066.22
443	444387.92	2203068.59
444	444378.32	2203072.15
445	444369.22	2203076.84
131	444358.56	2203082.06
128	444356.86	2203079.01
127	444353.57	2203079.08
446	444356.46	2203076.9
447	444359.58	2203074.99
448	444362.72	2203073.25
449	444365.91	2203071.64
450	444369.2	2203070.13
451	444372.64	2203068.96
452	444377.33	2203067.63
453	444379.47	2203067.09
454	444386.22	2203065.66
455	444393.04	2203064.64
456	444396.5	2203064.33
457	444400.27	2203064.4
134	444408.05	2203065.06
41		
458	444325.91	2203282.22
459	444325.67	2203287.7
460	444324.16	2203305.66
461	444322.8	2203318.83
462	444320.76	2203337.16
463	444311.48	2203333.63
464	444312.87	2203328.43
465	444317.03	2203303.06
211	444319.02	2203284.38
210	444323.51	2203286.58
209	444325.91	2203282.2
458	444325.91	2203282.22
42		
466	446751.9	2214164.61
467	446775.64	2214165.35
468	446795.25	2214159.25
469	446963.95	2214017.34
470	446965.3	2214019.88
471	446796	2214161.64
472	446775.81	2214167.53
466	446751.9	2214164.61
43		

Номер точки	Координаты, м	
	X	Y
382	447359.87	2214486.96
477	447377.16	2214499.95
478	447411.97	2214524.17
398	447439.79	2214542.33
397	447433.59	2214541.37
479	447416.76	2214530.5
480	447367	2214520.01
378	447359.13	2214501.32
382	447359.87	2214486.96
44		
481	446750.5	2213521.24
359	446744.31	2213525.27
363	446739.28	2213524.39
362	446735.81	2213526.83
361	446735.08	2213531.07
69	446729.55	2213534.33
68	446730.91	2213526
67	446728.44	2213522.52
75	446712.54	2213519.72
74	446708.05	2213521.78
73	446696.75	2213540.73
367	446682.82	2213563.97
482	446682.81	2213563.98
483	446675.93	2213568.24
484	446708.44	2213513.85
485	446739.16	2213519.2
481	446750.5	2213521.24
45		
241	444465.48	2202970.15
240	444462.88	2202977.02
239	444457.7	2202987.11
238	444459.65	2202988.08
237	444446.88	2203016.19
236	444438.64	2203028.67
143	444423.65	2203021.44
142	444423.28	2203021.26
141	444425.58	2203015.69
140	444424.35	2203015.03
493	444429.93	2202987.69
494	444434.55	2202968.99
62	444435.04	2202966.85
61	444459.52	2202981.96
241	444465.48	2202970.15
46		

Номер точки	Координаты, м	
	X	Y
495	444325.06	2203170.32
496	444325.5	2203189.82
497	444326.31	2203214.68
498	444326.81	2203239.28
499	444326.73	2203255.99
207	444326.73	2203256
206	444319.51	2203254.16
500	444318.73	2203244.73
501	444317.91	2203232.12
502	444317.43	2203221.11
503	444317.38	2203215.5
504	444316.69	2203202.8
505	444316.12	2203192.04
506	444315.27	2203181.41
507	444315.07	2203171.01
508	444315.93	2203168.25
194	444315.9	2203167.55
201	444326.09	2203150.17
495	444325.06	2203170.32
47		
131	444358.56	2203082.06
132	444340.32	2203105.31
133	444339.92	2203106.22
115	444327.67	2203110.14
116	444329.78	2203106.44
117	444331.47	2203103.64
118	444333.28	2203100.88
119	444335.91	2203097.11
120	444338.16	2203094.24
121	444340.5	2203091.48
122	444342.95	2203088.81
123	444345.48	2203086.26
124	444348.07	2203083.77
125	444350.76	2203081.38
126	444353.54	2203079.1
127	444353.57	2203079.08
128	444356.86	2203079.01
131	444358.56	2203082.06
48		
5	444101.96	2203930.33
509	444218.54	2204001.66
510	444211.65	2204016.34
511	444220.36	2204019.25
512	444253.18	2204081.26

Номер точки	Координаты, м	
	X	Y
513	444324.1	2204200.63
514	444341.73	2204228.5
515	444352.22	2204250.03
516	444360.99	2204273.44
517	444368.63	2204305.69
518	444370.29	2204380.64
519	444333.74	2204437.55
520	444333.52	2204437.93
27	444329.73	2204435.74
521	444315.87	2204425.74
423	444291.06	2204413.3
422	444213.46	2204286.6
421	444202.43	2204271.06
420	444183.35	2204241.03
419	444153.73	2204198.06
418	444148.24	2204186.02
426	444086.87	2204089.17
45	444092.88	2204025.94
44	444095.59	2203997.1
9	444096.6	2203994.4
3	444097.29	2203991.38
2	444101.66	2203991.25
1	444101.78	2203966.92
5	444101.96	2203930.33
49		
527	444494.24	2203242.14
528	444490.5	2203250.79
529	444478.09	2203243.86
530	444471.82	2203260.21
22	444462.97	2203284.16
531	444448.22	2203276.11
532	444468.89	2203227.92
533	444490.66	2203240.41
527	444494.24	2203242.14
50		
549	444490.77	2204626.6
550	444491.95	2204626.68
551	444491.95	2204626.69
552	444490.76	2204649.5
553	444489.73	2204663.13
554	444488.73	2204663.02
555	444489.35	2204654.56
549	444490.77	2204626.6
51		

Номер точки	Координаты, м	
	X	Y
573	446379.95	2213765.7
574	446394.09	2213773.88
575	446368.18	2213818.2
576	446353.83	2213809.69
577	446356.86	2213804.6
578	446360.24	2213806.76
579	446366.48	2213797
580	446376.29	2213781.67
581	446371.81	2213778.81
573	446379.95	2213765.7
52		
591	444363.68	2205353.55
592	444363.05	2205354.33
593	444358.4	2205360.06
594	444249.68	2205316.76
595	444248.69	2205308.26
596	444248.63	2205307.74
591	444363.68	2205353.55
53		
625	443718.61	2212266.22
626	443730.13	2212283.36
627	443744.08	2212301.56
628	443743.89	2212301.69
629	443738.1	2212305.94
630	443737.26	2212306.34
631	443736.34	2212306.38
632	443735.47	2212306.08
633	443734.77	2212305.47
634	443724.59	2212290.81
635	443723.86	2212290.79
636	443723.19	2212290.5
637	443722.68	2212289.97
638	443711.18	2212274.97
639	443710.73	2212274.05
640	443710.67	2212273.02
641	443711.01	2212272.06
642	443711.7	2212271.3
625	443718.61	2212266.22
54		
679	446512.17	2213292.69
680	446510.43	2213291.6
681	446511.51	2213289.86
682	446513.25	2213290.95
679	446512.17	2213292.69

Номер точки	Координаты, м	
	X	Y
55		
683	446543.59	2213238.19
684	446545.33	2213239.27
685	446544.24	2213241.01
686	446542.5	2213239.93
683	446543.59	2213238.19
56		
693	448016.08	2214810.16
694	448063.55	2214833.03
695	448119.97	2214834.22
696	448162.97	2214853.36
697	448167.23	2214858.84
698	448169.41	2214858.79
699	448207.35	2214857.33
700	448233.59	2214853.49
701	448260.67	2214842.94
702	448261.43	2214842.84
703	448262.27	2214844.94
704	448266.52	2214843.13
705	448271.97	2214840.67
706	448279.37	2214837.14
707	448285.82	2214833.47
708	448295.66	2214826.75
709	448298.55	2214824.45
710	448308.25	2214816.21
711	448317.39	2214807.72
712	448302.75	2214825.26
713	448285.17	2214839.85
714	448262.17	2214849.4
715	448232.43	2214859.93
716	448200.8	2214864.09
717	448177.74	2214865.54
718	448152.8	2214865.17
719	448129.36	2214862.33
720	448122.25	2214838.08
721	448104.9	2214834.79
722	448062.09	2214838.23
693	448016.08	2214810.16
57		
723	448210.53	2215085.25
724	448217.57	2215089.23
725	448228.58	2215105.19
726	448215.22	2215090.49
723	448210.53	2215085.25

Номер точки	Координаты, м	
	X	Y
58		
727	448309.21	2215327.39
728	448318.03	2215275.81
729	448318.92	2215242.87
730	448319.23	2215247.33
731	448318.84	2215271.1
732	448315.7	2215301.43
727	448309.21	2215327.39
59		
733	444463.3	2207113.98
734	444460.37	2207108.69
735	444446.19	2207074.48
736	444448.69	2207073.2
733	444463.3	2207113.98
60		
795	443527.92	2204947.17
796	443502.91	2204947.02
797	443502.95	2204944.95
798	443527.95	2204945.23
795	443527.92	2204947.17
61		
799	445152.38	2208580.83
800	445155.73	2208581.82
801	445157.97	2208582.78
802	445160.9	2208584.51
803	445164.27	2208587.21
804	445166.85	2208590.25
805	445168.01	2208591.94
806	445169.33	2208594.15
807	445171.9	2208600.52
808	445175.9	2208601.7
809	445180	2208603.49
810	445183.67	2208600.39
811	445188.09	2208597.64
812	445190.79	2208596.54
813	445194.11	2208595.54
814	445197.14	2208595
815	445200.2	2208594.76
816	445204.07	2208595.05
817	445207.42	2208595.77
818	445211.17	2208597.28
819	445213.7	2208598.71
820	445216.19	2208600.63
821	445218.96	2208603.32

Номер точки	Координаты, м	
	X	Y
822	445220.36	2208605.22
823	445235.49	2208599.23
824	445237.3	2208598.61
825	445239.16	2208598.17
826	445240.67	2208597.89
827	445255.35	2208647.83
828	445179	2208642.14
829	445177.35	2208636.33
830	445162.43	2208590.41
799	445152.38	2208580.83
62		
851	443849.09	2205186.73
852	443847.16	2205194.49
853	443843.3	2205193.39
854	443840.93	2205200.96
855	443840.89	2205200.96
856	443833.08	2205199.26
857	443837.99	2205183.54
851	443849.09	2205186.73
63		
662	453407.24	2216712.37
663	453417.57	2216695.54
664	453413.14	2216691.12
665	453411.6	2216667.03
666	453384.83	2216632.21
667	453380.46	2216626.53
668	453376.69	2216621.89
669	453371.55	2216611.09
670	453374.26	2216599.82
671	453375.98	2216587.91
672	453376.26	2216581.73
673	453375.8	2216569.94
862	453370.84	2216539.64
674	453371.49	2216543.61
675	453422.25	2216646.57
676	453438.8	2216658.34
677	453449.1	2216676.95
678	453449.44	2216677.49
662	453407.24	2216712.37
64		
863	443593.72	2204101.13
864	443571.78	2204083.69
865	443551.14	2204062.3
866	443549.34	2204059.89

Номер точки	Координаты, м	
	X	Y
867	443556.83	2204060.91
868	443588.33	2204086.34
863	443593.72	2204101.13
65		
935	453637.83	2217128.49
936	453631.99	2217118.36
937	453633.19	2217117.67
938	453625.01	2217106.46
939	453602.21	2217073.42
940	453584.64	2217044.67
941	453575.52	2217027.82
942	453569.94	2217016.31
943	453557.66	2216981.15
944	453602.83	2217054.72
945	453602.91	2217054.85
946	453611.64	2217069.02
947	453631.9	2217102.7
948	453643.34	2217123.89
935	453637.83	2217128.49
66		
964	453633.81	2217627.28
965	453639.79	2217630.72
966	453578.54	2217727.17
967	453600.83	2217685.18
968	453623.75	2217646.44
969	453624.54	2217647.09
970	453637.12	2217633.09
971	453632.2	2217629.63
972	453633.47	2217627.69
964	453633.81	2217627.28
67		
1017	445275.88	2208587.81
1018	445281.54	2208585.79
1019	445283.66	2208592.83
1020	445277.92	2208594.56
1017	445275.88	2208587.81
68		
892	444936.91	2205232.03
893	444952.59	2205235.88
894	444946.59	2205258.19
895	444945.06	2205257.96
896	444935.15	2205255.23
892	444936.91	2205232.03
69		

Номер точки	Координаты, м	
	X	Y
882	443868.58	2212431.88
891	443872.49	2212432.76
1021	443890.9	2212447.92
1022	443924.39	2212472.8
1023	443909.79	2212463.04
1024	443881.02	2212441.46
882	443868.58	2212431.88
70		
793	446675.73	2213344.87
1025	446646.25	2213338.55
794	446645.77	2213315.77
793	446675.73	2213344.87
71		
1026	451863.96	2214380.88
1027	451984.64	2214411.89
1028	451986.94	2214412.48
1029	451983.63	2214423.04
1030	451982.53	2214426.51
1031	451956.89	2214416.72
1032	451910.13	2214403.92
1033	451864.19	2214389.19
1034	451862.12	2214387.77
1035	451863.91	2214381.08
1026	451863.96	2214380.88
72		
1036	443459.02	2204856.03
1037	443460.6	2204856.52
1038	443537.12	2204873.83
1039	443562.8	2204876.03
1040	443592.44	2204878.58
1041	443598.12	2204894.1
1042	443458.28	2204889.74
1036	443459.02	2204856.03
73		
1043	453408.93	2216715.84
1044	453410.6	2216719.25
1045	453400.96	2216725.12
1046	453400.27	2216726.76
1047	453400.26	2216726.77
1048	453398.78	2216730.27
1049	453396.65	2216726.23
1050	453396.19	2216725.37
1051	453395.71	2216724.46
1043	453408.93	2216715.84

Номер точки	Координаты, м	
	X	Y
74		
1052	451867.06	2214369.27
1052	451867.06	2214369.27
1053	451871.57	2214352.37
1054	451878.39	2214354.21
1055	451873.9	2214371.05
1052	451867.06	2214369.27
75		
1096	445513.83	2213079.54
1097	445541.01	2213082.69
748	445514.68	2213086.1
1096	445513.83	2213079.54
76		
1098	448386.93	2214408.26
1099	448389.71	2214408.35
1100	448402.63	2214408.77
1101	448402.5	2214412.36
1102	448402.5	2214412.37
1103	448386.77	2214412.26
1098	448386.93	2214408.26
77		
1104	443784.35	2204953.81
1105	443897.59	2204972.03
1106	443783.64	2204956.6
1104	443784.35	2204953.81
78		
840	445183.91	2212654.22
1145	445197.91	2212671.09
1146	445137.98	2212727.8
1147	445039.26	2212821.21
1148	445069.03	2212858.48
1149	445064.64	2212867.45
1150	445000.8	2212835
1151	444977.66	2212850.58
841	444959.32	2212841.1
840	445183.91	2212654.22
79		
892	444936.91	2205232.03
896	444935.15	2205255.23
1212	444914.89	2205249.65
1213	444896.89	2205244.28
1214	444858.45	2205264.91
1215	444851.52	2205264.83
1216	444862.12	2205239.23

Номер точки	Координаты, м	
	X	Y
1217	444867.95	2205224.09
1218	444868.02	2205223.92
1219	444870.66	2205216.81
1220	444871.86	2205213.58
892	444936.91	2205232.03
80		
1255	443691.51	2203906.77
643	443664.5	2203904.93
1170	443692.39	2203907.33
1171	443713.26	2203937.97
1172	443741.21	2203983.26
1173	443760.84	2204018.06
1174	443770.67	2204033.1
1175	443782.42	2204046.69
1176	443795.88	2204058.6
1177	443810.8	2204068.61
1178	443826.91	2204076.55
1179	443843.95	2204082.27
1180	443861.59	2204085.67
1181	443870.61	2204086.48
1182	443884.48	2204086.81
1183	444024.38	2204317.88
1184	443846.7	2204332.45
1185	443825.36	2204248.8
1186	443811.88	2204147.34
1187	443794.52	2204118.41
1188	443760.29	2204090.13
1189	443675.14	2204053.42
1190	443640.12	2204011.17
1256	443623.07	2203901.01
645	443623.07	2203901
1257	443622.97	2203900.33
1255	443691.51	2203906.77
81		
643	443664.5	2203904.93
1255	443691.51	2203906.77
1258	443692.04	2203906.82
1170	443692.39	2203907.33
643	443664.5	2203904.93
82		
1259	445072.55	2208334.91
1260	445072.55	2208336.91
1261	445070.55	2208336.91
1262	445070.55	2208334.91

Номер точки	Координаты, м	
	X	Y
1259	445072.55	2208334.91
83		
1263	445061.98	2208343.03
1264	445061.98	2208345.03
1265	445059.98	2208345.03
1266	445059.98	2208343.03
1263	445061.98	2208343.03
84		
1276	445070.75	2208338.45
1277	445071.26	2208341.54
1278	445062.39	2208343.02
1279	445061.88	2208339.92
1276	445070.75	2208338.45
85		
1296	453709.32	2217191.28
1297	453719.89	2217204.21
1298	453701.28	2217220.47
1299	453691.65	2217207.29
1296	453709.32	2217191.28
86		
794	446645.77	2213315.77
1300	446645.88	2213320.99
1025	446646.25	2213338.55
1301	446633.48	2213335.81
1302	446632.16	2213303.59
1303	446642.45	2213312.55
794	446645.77	2213315.77
87		
1338	448340.97	2215029.7
1339	448327.14	2215021.5
1340	448315.8	2215014.18
1341	448310.16	2215010.67
1342	448300.45	2215004.8
1343	448286.37	2214996.22
1344	448270.31	2214985.19
1345	448264.84	2214981.51
1346	448244.99	2214969.03
1347	448223.88	2214954.84
1348	448217.06	2214950.1
1349	448207.81	2214943.81
1350	448192.69	2214934.07
1351	448202.54	2214906.59
1352	448218.68	2214903.15
1353	448240.36	2214897.14

Номер точки	Координаты, м	
	X	Y
1354	448256.16	2214891.59
1355	448271.2	2214885.44
1356	448275.65	2214883.37
1357	448282.24	2214880.1
1358	448289.9	2214875.91
1359	448295.8	2214872.34
1360	448300.7	2214869.14
1361	448304.7	2214866.38
1362	448309.82	2214862.56
1363	448312.85	2214860.17
1364	448315.82	2214857.71
1365	448321.9	2214852.53
1366	448325.08	2214849.27
1367	448328.23	2214846.05
1368	448332.76	2214841.05
1369	448335.17	2214838.18
1370	448337.51	2214835.25
1371	448340.68	2214831.06
1372	448344.94	2214824.96
1373	448345.68	2214823.59
1374	448347.03	2214821.04
1375	448348.25	2214818.62
1376	448350.97	2214813.02
1338	448340.97	2215029.7
88		
1377	446897.63	2213893.16
1378	446865.21	2213846.1
1379	446845.21	2213815.67
1380	446841.11	2213807.16
1377	446897.63	2213893.16
89		
1381	446826.26	2213784.57
1382	446836.61	2213800.32
1383	446828.74	2213799.79
1384	446827.42	2213799.43
1385	446826.34	2213798.6
1386	446825.66	2213797.42
1387	446825.48	2213796.06
1381	446826.26	2213784.57
90		
224	444494.64	2202972.09
177	444504.3	2202976.02
176	444500.94	2202981.58
175	444501.01	2202991.15

Номер точки	Координаты, м	
	X	Y
179	444505.62	2203003.48
156	444500.85	2203018.11
155	444497.99	2203026.87
438	444497.73	2203027.66
437	444494.67	2203026.31
436	444489.3	2203025.06
435	444483.4	2203025.19
434	444476.4	2203026.72
433	444460.06	2203032.55
432	444447.94	2203039.21
136	444411.59	2203058.65
135	444410.03	2203059.48
234	444414.5	2203046.88
233	444441.3	2203032.34
232	444457.86	2203023.92
231	444469.29	2203019.74
230	444481.7	2203016.27
229	444491.89	2203016.08
228	444497.95	2203017.18
227	444495.94	2203006.16
226	444491.02	2202993
225	444490.92	2202978.97
224	444494.64	2202972.09
91		
1388	444489.56	2204931.65
1389	444489.44	2204934.59
1390	444509.56	2204935.21
1391	444509.43	2204931.07
1392	444509.94	2204941.79
1393	444488.55	2204943.18
1388	444489.56	2204931.65
92		
1401	447027.16	2213291.53
1402	447020.78	2213303.48
1403	447018.64	2213300.97
1404	447026.41	2213287.89
1401	447027.16	2213291.53
93		
1403	447018.64	2213300.97
1402	447020.78	2213303.48
1405	447018.46	2213307.82
1406	447017.9	2213304.6
1407	447017.52	2213302.85
1403	447018.64	2213300.97

Номер точки	Координаты, м	
	X	Y
94		
380	447334.56	2214472.78
1408	447325.05	2214465.82
1409	447310.95	2214460.63
1410	447302.25	2214451.32
1411	447283.74	2214435.45
1412	447258.68	2214414.3
1413	447232.89	2214391.22
1414	447197.88	2214357.08
1415	447199.72	2214352.43
1416	447196.78	2214339.46
1417	447217.48	2214360.85
1418	447247.36	2214390.95
1419	447278.31	2214419.94
1420	447310.29	2214447.8
1421	447335.55	2214468.24
380	447334.56	2214472.78
95		
1430	454594.38	2217386.77
1431	454600.47	2217386.58
1432	454598.31	2217401.69
1433	454592.37	2217400.85
1430	454594.38	2217386.77
96		
463	444311.48	2203333.63
462	444320.76	2203337.16
1458	444320.52	2203339.23
1459	444317.71	2203357.01
1460	444313.32	2203374.47
1461	444303.45	2203402.8
1462	444297.13	2203419.71
1463	444292.36	2203427.95
1464	444278.33	2203430
1465	444267.74	2203452.24
1466	444253.27	2203451.28
1467	444253.24	2203451.1
1468	444253.4	2203450.45
1469	444253.86	2203449.89
1470	444254.51	2203449.59
1471	444253.76	2203446.9
1472	444253.27	2203442.95
1473	444253.44	2203438.98
1474	444254.34	2203434.98
1475	444256.11	2203431

Номер точки	Координаты, м	
	X	Y
1476	444267.15	2203413.95
1477	444272.99	2203409.43
1478	444276.31	2203408
1479	444282.49	2203405.69
1480	444290.85	2203394.79
1481	444295.41	2203385.8
1482	444302.32	2203367.85
1483	444306.12	2203353.66
463	444311.48	2203333.63
97		
1484	447793.52	2214683.22
1485	447815.35	2214695.42
1486	447810.94	2214697.09
1487	447793.58	2214685.23
1484	447793.52	2214683.22
98		
1485	447815.35	2214695.42
1488	447966.36	2214779.82
1489	447952.1	2214786.97
1486	447810.94	2214697.09
1485	447815.35	2214695.42
99		
1490	446942.29	2213452.69
1491	446944.66	2213443.88
1492	446958.67	2213447.84
1493	446956.21	2213456.6
1490	446942.29	2213452.69
100		
1494	444321.57	2212688.92
1495	444267.08	2212661.89
1496	444262.83	2212658.42
1494	444321.57	2212688.92
101		
1497	444375	2203133.96
1498	444395.22	2203137.36
1499	444394.76	2203140.1
1500	444394.86	2203139.24
1501	444374.51	2203136.86
1497	444375	2203133.96
102		
1501	444374.51	2203136.86
1500	444394.86	2203139.24
1499	444394.76	2203140.1
1502	444389.32	2203172.37

Номер точки	Координаты, м	
	X	Y
1503	444369.11	2203168.97
1501	444374.51	2203136.86
103		
1504	447088.68	2214008.47
1505	447089.93	2214007.74
1506	447092.67	2214013.56
1507	447095.51	2214016.73
1508	447096.13	2214018.41
1509	447096.78	2214022.37
1510	447099.27	2214025.27
439	447097.81	2214026.36
441	447092.98	2214029.22
1511	447091.92	2214027.2
1512	447090.32	2214026.84
1513	447089.87	2214021.87
1514	447085.56	2214013.96
1515	447074.96	2213996.61
1516	447057.88	2214007.09
1517	447066.47	2214026.87
1518	447054.57	2214004.04
1519	447075.68	2213991.71
1520	447093.12	2214026.05
1521	447096.68	2214024.24
1504	447088.68	2214008.47
104		
1522	447090.32	2213986.73
1523	447082.59	2213991.78
1524	447084.17	2213994.45
1525	447089.41	2214006.64
1505	447089.93	2214007.74
1504	447088.68	2214008.47
1526	447079.25	2213989.9
1527	447086.66	2213985.58
1522	447090.32	2213986.73
105		
1572	454494.77	2217000.02
1573	454510.03	2217012.27
1574	454521.45	2217016.31
1575	454559.89	2217021.66
1576	454600.04	2217024.1
1577	454600.91	2217024.14
1578	454600.91	2217090.64
1579	454597.27	2217090.64
1580	454597.27	2217215.85

Номер точки	Координаты, м	
	X	Y
1581	454597.27	2217239.28
1582	454405	2217239.23
1583	454405	2217086.17
1584	454405	2217040.31
1585	454408.61	2217037.61
1586	454434.36	2217022.53
1587	454461.64	2217010.44
1572	454494.77	2217000.02
106		
1588	446963.1	2213687.85
1589	446966.13	2213693.91
1590	446965.97	2213694.92
1588	446963.1	2213687.85
107		
1609	445030.25	2209603.7
1610	445036.26	2209604.49
1611	445027.44	2209635.58
1612	445036.28	2209641.47
1613	445016.59	2209671.02
1614	444999.53	2209659.65
1615	445019.22	2209630.11
1616	445022.19	2209632.09
1609	445030.25	2209603.7
108		
1617	444404.32	2207240.12
1618	444413.28	2207279.05
1619	444394.48	2207282.7
1620	444387.16	2207284.12
1621	444377.96	2207243.75
1622	444403.8	2207237.86
1617	444404.32	2207240.12
109		
1652	454098.83	2216857.39
1653	454083.58	2216871.45
1654	454070.6	2216856.89
1655	454085.88	2216843.86
1652	454098.83	2216857.39
110		
1656	445015.75	2205045.87
1657	445030.73	2205049.38
1658	445021.63	2205077.9
1659	445009.9	2205082.5
1660	444992.52	2205087.45
1661	444989.49	2205088.31

Номер точки	Координаты, м	
	X	Y
1662	444968.61	2205092.13
1663	444947.47	2205093.92
1664	444934.59	2205093.76
1665	444933.57	2205083.18
1666	444931.51	2205072.75
1667	444928.42	2205062.58
1668	444924.35	2205052.76
1669	444943.88	2205053.68
1670	444964.3	2205053.39
1671	444984.11	2205050.9
1656	445015.75	2205045.87
111		
1672	444927.22	2205132.65
1673	444930.28	2205133.42
1674	444927.82	2205144.01
1675	444944.36	2205147.86
1676	444943.45	2205151.73
1677	444923.96	2205145.96
1672	444927.22	2205132.65
112		
1678	444962.84	2205033.47
1656	445015.75	2205045.87
1671	444984.11	2205050.9
1670	444964.3	2205053.39
1669	444943.88	2205053.68
1668	444924.35	2205052.76
1679	444912.07	2205032.99
1680	444895.49	2205017.68
1678	444962.84	2205033.47
113		
1658	445021.63	2205077.9
1681	445009.61	2205115.57
1682	445005.48	2205128.52
1683	444997	2205167.63
1684	444992.97	2205166.44
1685	444991.38	2205164.03
1686	444975.49	2205158.79
1687	444977.3	2205151.87
1688	444956.15	2205145.95
1689	444955.24	2205149.2
1690	444950.45	2205147.86
1691	444944.14	2205151.94
1676	444943.45	2205151.73
1675	444944.36	2205147.86

Номер точки	Координаты, м	
	X	Y
1674	444927.82	2205144.01
1673	444930.28	2205133.42
1672	444927.22	2205132.65
1692	444930.47	2205119.35
1664	444934.59	2205093.76
1663	444947.47	2205093.92
1662	444968.61	2205092.13
1661	444989.49	2205088.31
1660	444992.52	2205087.45
1659	445009.9	2205082.5
1658	445021.63	2205077.9
114		
1778	454892.96	2217212.56
1779	454904.99	2217216.72
1780	454901.57	2217237.72
1781	454840.73	2217228.64
1782	454789.14	2217221.02
1783	454748.72	2217215.37
1784	454681.29	2217215.22
1785	454685.68	2217212.01
1786	454705.32	2217212.99
1778	454892.96	2217212.56
115		
1787	444845.55	2213136.08
1788	444846.41	2213138.06
1789	444843.52	2213142.46
1790	444837.47	2213145.09
1791	444835.83	2213141.33
1787	444845.55	2213136.08
116		
1792	444820.25	2213114.5
1793	444818.96	2213111.32
1794	444819.34	2213111.77
1795	444820.16	2213113.54
1792	444820.25	2213114.5
117		
1548	447577.97	2214497.77
1547	447571.35	2214493.34
1796	447572.24	2214491.89
1797	447574.88	2214493.64
1798	447575.37	2214494.07
1799	447576.66	2214495.51
1800	447577.18	2214496.25
1801	447577.75	2214497.26

Номер точки	Координаты, м	
	X	Y
1548	447577.97	2214497.77
118		
1566	447587.43	2214516.39
1802	447598.42	2214523.81
1803	447580.77	2214550.53
1567	447569.44	2214543.32
1566	447587.43	2214516.39
119		
1804	446956.91	2213648.34
1805	446959.65	2213653.98
1806	446959.55	2213659.86
1807	446957.38	2213660
1808	446956	2213659.88
1809	446954.48	2213660.13
1810	446951.82	2213649.46
1804	446956.91	2213648.34
120		
1856	447035	2213273.43
1857	447036.55	2213273.95
1401	447027.16	2213291.53
1404	447026.41	2213287.89
1856	447035	2213273.43
121		
1858	447042.43	2213260.93
1859	447043.27	2213261.39
1857	447036.55	2213273.95
1856	447035	2213273.43
1858	447042.43	2213260.93
122		
1539	447546.16	2214476.51
1571	447538.25	2214471.23
1860	447536.28	2214474.17
1861	447535.31	2214468.57
1862	447534.82	2214468.58
1863	447532.07	2214466.52
1864	447534.72	2214464.39
1865	447534.81	2214464.26
1866	447536.15	2214460.57
1867	447539.26	2214462.96
1868	447539.79	2214465.56
1869	447541.76	2214465.12
1870	447543.94	2214471.58
1871	447545.44	2214475.01
1539	447546.16	2214476.51

Номер точки	Координаты, м	
	X	Y
123		
1872	446976.46	2213372.86
1873	446976.84	2213374.2
1874	446975.46	2213374.71
1872	446976.46	2213372.86
124		
1881	447251.03	2214291.58
1882	447257.21	2214293.93
1883	447262.94	2214297.04
1884	447264.5	2214295.47
1885	447266.75	2214292.78
1886	447268.31	2214292.88
1887	447269.26	2214293.88
1888	447264.01	2214304.6
1889	447260.26	2214300.8
1881	447251.03	2214291.58
125		
1651	448010.59	2214956.19
1650	448016	2214959.88
1649	448018	2214961.25
1890	447963.59	2214994.31
1891	447960.26	2214989.24
1651	448010.59	2214956.19
126		
1405	447018.46	2213307.82
1892	446984.55	2213371.29
1873	446976.84	2213374.2
1872	446976.46	2213372.86
1893	446981.99	2213362.65
1407	447017.52	2213302.85
1406	447017.9	2213304.6
1405	447018.46	2213307.82
127		
1894	453960.1	2217020.68
1895	453959.38	2217028.97
1896	453959.25	2217035.16
1897	453959.11	2217041.35
1898	453959.16	2217044.48
1899	453959.15	2217044.47
1900	453959.06	2217041.51
1901	453959.03	2217038.55
1902	453959.06	2217035.59
1903	453959.14	2217032.63
1904	453959.29	2217029.68

Номер точки	Координаты, м	
	X	Y
1905	453959.49	2217026.73
1906	453959.76	2217023.78
1907	453960.08	2217020.84
1894	453960.1	2217020.68
128		
1908	453990.83	2217074.8
1909	453984.04	2217082.2
1910	453983.51	2217081.21
1911	453990.02	2217074.02
1908	453990.83	2217074.8
129		
1887	447269.26	2214293.88
1912	447313.67	2214340.57
1913	447322.95	2214349.99
1914	447323.7	2214350.92
1915	447325.01	2214352.06
1916	447325.83	2214352.87
1917	447326.77	2214354.02
1918	447326.94	2214354.38
1919	447327.27	2214354.76
1920	447327.42	2214355.03
1921	447327.67	2214355.06
1922	447328.28	2214355.64
1923	447328.71	2214355.68
1924	447329.63	2214356.39
1925	447329.87	2214356.82
1926	447330.35	2214357.2
1927	447330.64	2214357.67
1928	447332.35	2214359.66
1929	447335.93	2214363.07
1930	447342	2214368.8
1931	447345.47	2214372.28
1932	447351.58	2214378.16
1933	447353.44	2214379.9
1934	447352.03	2214388.2
1935	447348.64	2214385.35
1936	447319.69	2214359.38
1937	447291.55	2214332.54
1888	447264.01	2214304.6
1887	447269.26	2214293.88
130		
1494	444321.57	2212688.92
1495	444267.08	2212661.89
1496	444262.83	2212658.42

Номер точки	Координаты, м	
	X	Y
1494	444321.57	2212688.92
131		
1946	444289.26	2203433.3
1947	444288.45	2203432.82
1948	444282.91	2203442.28
1949	444283.77	2203442.78
1950	444279.52	2203450.12
1951	444276.82	2203454.81
1952	444268.77	2203450.09
1464	444278.33	2203430
1463	444292.36	2203427.95
1946	444289.26	2203433.3
132		
1946	444289.26	2203433.3
1949	444283.77	2203442.78
1948	444282.91	2203442.28
1947	444288.45	2203432.82
1946	444289.26	2203433.3
133		
1953	454202.38	2216602.09
1954	454197.61	2216606.59
1955	454184.76	2216623.11
1956	454180.08	2216628.39
1957	454158.01	2216609.29
1958	454179.38	2216584.58
1953	454202.38	2216602.09
134		
1966	447362.06	2214387.89
1967	447366.88	2214392.5
1968	447370.6	2214397.99
1969	447369.54	2214400.23
1970	447375.34	2214405.58
1971	447377.84	2214409.95
1972	447360.28	2214395.15
1966	447362.06	2214387.89
135		
1974	446981.57	2213717.79
1975	446983.93	2213722.32
1976	446978.79	2213723.75
1977	446976.62	2213719.16
1974	446981.57	2213717.79
136		
1975	446983.93	2213722.32
1978	446988.92	2213731.93

Номер точки	Координаты, м	
	X	Y
1979	447003.1	2213762.7
1980	447012.57	2213783.61
1981	447013.76	2213782.29
1982	447018.33	2213779.86
1983	447022.51	2213787.72
1984	447017.94	2213790.15
1985	447015.52	2213790.49
1986	447038.45	2213832.88
1987	447036.64	2213832.6
1988	447000.97	2213765.74
1989	446990.31	2213746.16
1990	446980.21	2213726.75
1976	446978.79	2213723.75
1975	446983.93	2213722.32
137		
1589	446966.13	2213693.91
1991	446967.14	2213695.92
1992	446971.95	2213699.31
1974	446981.57	2213717.79
1977	446976.62	2213719.16
1993	446971.02	2213707.34
1590	446965.97	2213694.92
1589	446966.13	2213693.91
138		
2003	453722.23	2217147.55
2004	453741.58	2217176.91
2005	453735.52	2217182.15
2006	453716.33	2217152.56
2003	453722.23	2217147.55
139		
1422	448402.34	2214416.89
1423	448400.14	2214477.57
1424	448390.65	2214738.86
1425	448384.59	2214933.01
1426	448383.89	2214955.44
2007	448383.84	2214957.03
1427	448383.78	2214958.83
1428	448371.13	2214958.14
1429	448386.55	2214416.82
1422	448402.34	2214416.89
140		
2007	448383.84	2214957.03
1426	448383.89	2214955.44
1425	448384.59	2214933.01

Номер точки	Координаты, м	
	X	Y
2008	448394.29	2214933.16
2009	448393.17	2214957.46
2007	448383.84	2214957.03
141		
1787	444845.55	2213136.08
1791	444835.83	2213141.33
2031	444832.29	2213133.21
2032	444842.37	2213128.81
1787	444845.55	2213136.08
142		
2033	444829.26	2213082.22
2034	444842.63	2213115.1
2035	444823.63	2213122.82
1792	444820.25	2213114.5
1795	444820.16	2213113.54
1794	444819.34	2213111.77
1793	444818.96	2213111.32
2036	444810.27	2213089.93
2033	444829.26	2213082.22
143		
283	455079.95	2217551.27
282	455087.14	2217403.15
281	455103.34	2217103.19
2060	455104.38	2217103.5
2061	455118.14	2217106.27
2062	455111	2217289.28
2063	455104.61	2217453.32
2064	455101.72	2217527.38
2065	455100.8	2217550.89
2066	455100.75	2217552.08
283	455079.95	2217551.27
144		
2070	452600.22	2215084.68
2071	452606.09	2215086.33
2072	452632.04	2215140.65
2073	452608.93	2215152.25
2074	452590.32	2215115.15
2075	452602.57	2215109.01
2076	452598.79	2215102.37
2070	452600.22	2215084.68
145		
2117	453964.88	2216997.59
2118	453963.21	2217003.72
2119	453961.98	2217008.95

Номер точки	Координаты, м	
	X	Y
2120	453960.84	2217014.95
2121	453960.12	2217020.47
1895	453959.38	2217028.97
1896	453959.25	2217035.16
1897	453959.11	2217041.35
2122	453959.16	2217044.47
2123	453936.1	2217022.4
2117	453964.88	2216997.59
146		
1958	454179.38	2216584.58
1953	454202.38	2216602.09
1954	454197.61	2216606.59
1955	454184.76	2216623.11
1956	454180.08	2216628.39
1959	454158.88	2216610.04
1957	454158.01	2216609.29
1958	454179.38	2216584.58
147		
1778	454892.96	2217212.56
1786	454705.32	2217212.99
1785	454685.68	2217212.01
1784	454681.29	2217215.22
2153	454681.16	2217031.79
2154	454696.29	2217034.26
2016	454783.58	2217078.85
2030	454788.56	2217102.66
2029	454796.98	2217125.49
2028	454808.66	2217146.83
2027	454816	2217156.53
2026	454840.73	2217183.25
2025	454860.42	2217197.53
2024	454882	2217208.77
1778	454892.96	2217212.56
148		
1933	447353.44	2214379.9
2329	447355.41	2214381.75
2330	447361.3	2214387.16
1966	447362.06	2214387.89
1972	447360.28	2214395.15
1934	447352.03	2214388.2
1933	447353.44	2214379.9
149		
2477	447093.81	2213939.77
2478	447095.69	2213937.61

Номер точки	Координаты, м	
	X	Y
2479	447096.6	2213939.25
2480	447097.82	2213940.2
2481	447099.7	2213940.58
2482	447099.46	2213950
2150	447109.22	2213966.87
2149	447108.52	2213967.34
2131	447110.76	2213971.55
2477	447093.81	2213939.77
150		
2131	447110.76	2213971.55
2149	447108.52	2213967.34
2150	447109.22	2213966.87
2151	447111.9	2213971.51
2152	447111.58	2213972.85
1522	447090.32	2213986.73
1527	447086.66	2213985.58
2131	447110.76	2213971.55
151		
1987	447036.64	2213832.6
1986	447038.45	2213832.88
2483	447075.54	2213901.44
2478	447095.69	2213937.61
2477	447093.81	2213939.77
1987	447036.64	2213832.6
152		
2967	444825.12	2205201.77
2968	444800.48	2205256.75
2969	444750.57	2205200.6
2970	444652.93	2205171.45
2971	444604.77	2205158.34
2972	444579.05	2205160.35
2973	444550.64	2205169.76
2974	444528.13	2205183.47
2975	444512.11	2205197.27
2976	444492.58	2205217.04
1695	444449.7	2205261.92
1741	444235.32	2205186.38
2977	444231.47	2205151.91
2978	444221.68	2205116.2
2979	444205.35	2205087.22
2980	444184.62	2205065.64
2981	444155.44	2205047.71
181	444124.7	2205036.99
180	444127.84	2205025.4

Номер точки	Координаты, м	
	X	Y
2982	444144.46	2205029.6
2983	444158.01	2205033.03
2984	444174.3	2205037.15
2985	444208.17	2205045.72
2967	444825.12	2205201.77
153		
3021	453879.69	2217195.87
3022	453875.59	2217200.39
3023	453808.28	2217132.61
3024	453814.15	2217127.56
3021	453879.69	2217195.87
154		
1396	452388.25	2214620.88
1400	452393.89	2214614.11
1394	452388.94	2214609.98
3056	452395.85	2214602.04
3057	452414.88	2214618.59
3058	452402.27	2214633.07
1396	452388.25	2214620.88
155		
3257	454140.56	2216629.45
3258	454158	2216609.3
3259	454180.08	2216628.4
2966	454162.36	2216648.43
3257	454140.56	2216629.45
156		
290	454302.43	2216657.15
289	454293.19	2216665.08
597	454209.52	2216736.75
1629	454153.97	2216784.32
1635	454111.12	2216821.02
2116	454102.49	2216828.41
290	454302.43	2216657.15
157		
3302	447170.88	2214194.62
2943	447172.03	2214196.23
2944	447183.52	2214211.78
2945	447203.54	2214237.45
2946	447224.42	2214262.42
2947	447246.13	2214286.68
1881	447251.03	2214291.58
1882	447257.21	2214293.93
1883	447262.94	2214297.04
1884	447264.5	2214295.47

Номер точки	Координаты, м	
	X	Y
1885	447266.75	2214292.78
1886	447268.31	2214292.88
1887	447269.26	2214293.88
1888	447264.01	2214304.6
1937	447291.55	2214332.54
1936	447319.69	2214359.38
1935	447348.64	2214385.35
2948	447352.03	2214388.21
2949	447348.55	2214408.69
380	447334.56	2214472.78
1408	447325.05	2214465.82
1409	447310.95	2214460.63
1410	447302.25	2214451.32
1411	447283.74	2214435.45
1412	447258.68	2214414.3
1413	447232.89	2214391.22
1414	447197.88	2214357.08
1415	447199.72	2214352.43
1416	447196.78	2214339.46
2950	447192.49	2214335.03
2951	447168.77	2214308.14
2952	447146.95	2214281.97
2953	447126	2214255.09
3303	447113.95	2214238.76
3304	447125.81	2214232.51
3305	447128.6	2214230.2
3306	447141.5	2214219.13
3307	447145.66	2214214.79
3308	447158.33	2214204.96
3309	447163.24	2214200.25
3310	447165.26	2214196.31
3311	447168.21	2214194.97
3302	447170.88	2214194.62
158		
2004	453741.58	2217176.91
3312	453755.4	2217197.88
3313	453802.41	2217270.02
3314	453806.44	2217276.65
3315	453802.66	2217280.82
3316	453741.01	2217190.61
2005	453735.52	2217182.15
2004	453741.58	2217176.91
159		
1887	447269.26	2214293.88

Номер точки	Координаты, м	
	X	Y
1912	447313.67	2214340.57
1913	447322.95	2214349.99
1914	447323.7	2214350.92
1915	447325.01	2214352.06
1916	447325.83	2214352.87
1917	447326.77	2214354.02
1918	447326.94	2214354.38
1919	447327.27	2214354.76
1920	447327.42	2214355.03
1921	447327.67	2214355.06
1922	447328.28	2214355.64
1923	447328.71	2214355.68
1924	447329.63	2214356.39
1925	447329.87	2214356.82
1926	447330.35	2214357.2
1927	447330.64	2214357.67
1928	447332.35	2214359.66
1929	447335.93	2214363.07
1930	447342	2214368.8
1931	447345.47	2214372.28
1932	447351.58	2214378.16
1933	447353.44	2214379.9
2948	447352.03	2214388.21
1935	447348.64	2214385.35
1936	447319.69	2214359.38
1937	447291.55	2214332.54
1888	447264.01	2214304.6
1887	447269.26	2214293.88
160		
276	444792.98	2204938.44
268	444865.16	2204991.1
2110	444865.42	2205010.63
1680	444895.49	2205017.68
1679	444912.07	2205032.99
1668	444924.35	2205052.76
1669	444943.88	2205053.68
1670	444964.3	2205053.39
1671	444984.11	2205050.9
1656	445015.75	2205045.87
1657	445030.73	2205049.38
1658	445021.63	2205077.9
1659	445009.9	2205082.5
1660	444992.52	2205087.45
1661	444989.49	2205088.31

Номер точки	Координаты, м	
	X	Y
1662	444968.61	2205092.13
1663	444947.47	2205093.92
1664	444934.59	2205093.76
1692	444930.47	2205119.35
1672	444927.22	2205132.65
1673	444930.28	2205133.42
1674	444927.82	2205144.01
1675	444944.36	2205147.86
1693	444943.45	2205151.74
1691	444944.14	2205151.94
1690	444950.45	2205147.86
1689	444955.24	2205149.2
1688	444956.15	2205145.95
1687	444977.3	2205151.87
1686	444975.49	2205158.79
1685	444991.38	2205164.03
1684	444992.97	2205166.44
1683	444997	2205167.63
1943	444994.21	2205180.49
1944	444662.57	2205093.66
1945	444477.84	2205045.3
2111	444482.31	2204987.89
2112	444507.23	2204989.81
2113	444510.35	2204949.93
276	444792.98	2204938.44
161		
1658	445021.63	2205077.9
1681	445009.61	2205115.57
1682	445005.48	2205128.52
1683	444997	2205167.63
1684	444992.97	2205166.44
1685	444991.38	2205164.03
1686	444975.49	2205158.79
1687	444977.3	2205151.87
1688	444956.15	2205145.95
1689	444955.24	2205149.2
1690	444950.45	2205147.86
1691	444944.14	2205151.94
1693	444943.45	2205151.74
1675	444944.36	2205147.86
1674	444927.82	2205144.01
1673	444930.28	2205133.42
1672	444927.22	2205132.65
1692	444930.47	2205119.35

Номер точки	Координаты, м	
	X	Y
1664	444934.59	2205093.76
1663	444947.47	2205093.92
1662	444968.61	2205092.13
1661	444989.49	2205088.31
1660	444992.52	2205087.45
1659	445009.9	2205082.5
1658	445021.63	2205077.9
162		
1680	444895.49	2205017.68
1678	444962.84	2205033.47
1656	445015.75	2205045.87
1671	444984.11	2205050.9
1670	444964.3	2205053.39
1669	444943.88	2205053.68
1668	444924.35	2205052.76
1679	444912.07	2205032.99
1680	444895.49	2205017.68
163		
3630	443065.69	2204717.05
3631	443299.28	2204806.8
1036	443459.02	2204856.03
1042	443458.28	2204889.74
3632	443707.82	2204897.52
3633	443893.71	2204906.22
3634	443953.55	2204908.04
3635	444969.26	2205173.96
3636	444953.07	2205234.12
1220	444871.86	2205213.58
3637	444864.55	2205211.74
189	443930.62	2204975.51
3638	443786.75	2204956.99
3639	443785.4	2204948.73
795	443527.92	2204947.17
798	443527.95	2204945.23
797	443502.95	2204944.95
796	443502.91	2204947.02
3640	443489.64	2204946.94
3641	443373.58	2204919.83
3642	443359.93	2204904.87
3643	443340.75	2204883.86
3644	443201.94	2204845.54
3645	443041.2	2204781.38
3630	443065.69	2204717.05
167		

Номер точки	Координаты, м	
	X	Y
397	447433.59	2214541.37
3702	447392.86	2214535.08
3703	447371.79	2214521.02
479	447416.76	2214530.5
397	447433.59	2214541.37
168		
3704	446919.37	2213933.87
3705	446922.9	2213940.48
469	446963.95	2214017.34
3706	446950.91	2214028.31
3707	446915.44	2213970.22
3708	446906.05	2213975.95
3709	446890.95	2213951.22
3704	446919.37	2213933.87
169		
3713	447334.56	2214472.79
379	447352.69	2214486.04
378	447359.13	2214501.32
3714	447358.56	2214512.2
3715	447358.53	2214512.18
3716	447330.58	2214491.01
3713	447334.56	2214472.79
170		
3717	446554.43	2213652.04
3718	446536.97	2213680.74
3719	446524.06	2213701.95
3720	446517.09	2213707.78
3721	446506.63	2213717.99
3722	446496.98	2213728.97
3723	446470.82	2213761.35
3724	446462.57	2213756.79
3725	446463.68	2213755.12
3726	446471.82	2213743.25
3727	446480.13	2213731.69
3728	446491.1	2213716.34
3729	446502.87	2213701.61
3730	446515.43	2213687.53
3731	446528.73	2213674.15
3732	446536.35	2213667.27
3733	446542.73	2213661.51
3717	446554.43	2213652.04
171		
2042	447005.17	2214065.77
2041	447011.57	2214077.4

Номер точки	Координаты, м	
	X	Y
2048	447000.47	2214083.96
2049	446995.96	2214075.74
2050	446989.97	2214064.72
2051	446985.92	2214057.24
166	446996.46	2214048.58
2042	447005.17	2214065.77
172		
100	446895.61	2213241.16
2307	446886.88	2213251.09
2306	446871.76	2213265.54
2305	446855.44	2213278.63
53	446848.84	2213283.04
52	446845.37	2213283.04
51	446834.48	2213288.71
50	446830.42	2213283.69
49	446829.52	2213283.1
48	446828.45	2213283.13
3734	446825.78	2213284.06
3735	446832.03	2213278.12
3736	446845.85	2213263.67
3737	446858.88	2213248.49
3738	446871.07	2213232.65
3739	446874.52	2213227.63
102	446876.45	2213229.65
101	446879.19	2213231.23
100	446895.61	2213241.16
173		
3740	446686.87	2213606.52
3741	446671.01	2213610.17
3742	446651.82	2213617.07
3743	446651.29	2213616.78
3744	446657.28	2213606.76
3745	446663.8	2213595.82
3740	446686.87	2213606.52
174		
3746	446714.61	2213543.5
71	446714.62	2213543.5
70	446726.23	2213536.29
69	446729.55	2213534.33
3747	446727.73	2213545.53
3746	446714.61	2213543.5
175		
3748	446343.25	2213790.63
3749	446358.29	2213799.53

Номер точки	Координаты, м	
	X	Y
3750	446355.68	2213803.85
3751	446340.86	2213794.36
3748	446343.25	2213790.63
176		
3752	446763.68	2213523.61
3753	446763.04	2213528.54
3754	446744.32	2213525.27
481	446750.5	2213521.24
3752	446763.68	2213523.61
177		
3765	446930.94	2213144.54
3766	446939.98	2213152.05
3767	446946.32	2213162.13
3768	446940.86	2213173.27
3769	446931.93	2213159.36
3770	446924.37	2213153.18
3771	446901.43	2213140.81
3772	446901.3	2213140.73
3773	446903.17	2213137.27
3774	446927.45	2213150.39
3765	446930.94	2213144.54
178		
3775	446754.25	2213596.26
3776	446752.54	2213596.45
3777	446724	2213599.52
3778	446725.53	2213589.84
3779	446754.48	2213594.48
3775	446754.25	2213596.26
179		
3780	446722.27	2213579.09
3781	446718.9	2213600.07
3782	446711.36	2213600.88
3783	446707.05	2213601.87
3784	446697.71	2213604.02
3785	446689.44	2213605.93
3786	446699.57	2213574.89
3780	446722.27	2213579.09
180		
3787	447056.87	2214178.81
3788	447057.56	2214178.43
3789	447068.06	2214172.56
3790	447071.92	2214178.62
3791	447101.81	2214221.75
2955	447108.26	2214230.79

Номер точки	Координаты, м	
	X	Y
3792	447097.47	2214239.17
3793	447083.92	2214219.82
3794	447063.96	2214189.95
3787	447056.87	2214178.81
181		
3702	447392.86	2214535.08
397	447433.59	2214541.37
396	447438.37	2214544.46
3795	447433.18	2214552.31
3796	447438.18	2214555.62
3797	447441.75	2214550.59
3762	447438.13	2214564.48
3798	447437.04	2214563.84
3799	447426.19	2214557.3
3702	447392.86	2214535.08
182		
2041	447011.57	2214077.4
3807	447017.81	2214088.75
3808	447030.71	2214111.42
3809	447044.13	2214134.13
3810	447057.84	2214156.49
3789	447068.06	2214172.56
3788	447057.56	2214178.43
3787	447056.87	2214178.81
3811	447044.67	2214159.64
3812	447026.06	2214128.92
3813	447008.14	2214097.78
3814	447002.01	2214086.77
2048	447000.47	2214083.96
2041	447011.57	2214077.4
183		
378	447359.13	2214501.32
3815	447365.72	2214516.97
3714	447358.56	2214512.2
378	447359.13	2214501.32
184		
2955	447108.26	2214230.79
2954	447113.77	2214238.52
2953	447126	2214255.09
2952	447146.95	2214281.97
2951	447168.77	2214308.14
2950	447192.49	2214335.03
3816	447196.78	2214339.47
1415	447199.72	2214352.43

Номер точки	Координаты, м	
	X	Y
1414	447197.88	2214357.08
1413	447232.89	2214391.22
1412	447258.68	2214414.3
1411	447283.74	2214435.45
1410	447302.25	2214451.32
1409	447310.95	2214460.63
1408	447325.05	2214465.82
380	447334.56	2214472.78
3716	447330.58	2214491.01
3817	447326.11	2214487.62
3818	447294.7	2214461.79
3819	447264.35	2214434.71
3820	447235.11	2214406.45
3821	447207.02	2214377.03
3822	447180.14	2214346.51
3823	447174.03	2214339.23
3824	447170.24	2214334.64
3825	447147.7	2214306.67
3826	447125.8	2214278.19
3827	447104.53	2214249.24
3792	447097.47	2214239.17
2955	447108.26	2214230.79
185		
3772	446901.3	2213140.73
3771	446901.43	2213140.81
3770	446924.37	2213153.18
3769	446931.93	2213159.36
3768	446940.86	2213173.27
3834	446930.17	2213195.1
83	446927.16	2213201.22
82	446887.66	2213177.42
3835	446883.62	2213173.44
3772	446901.3	2213140.73
186		
581	446371.81	2213778.81
580	446376.29	2213781.67
579	446366.48	2213797
578	446360.24	2213806.76
577	446356.86	2213804.6
3750	446355.68	2213803.85
3749	446358.29	2213799.53
3748	446343.25	2213790.63
3836	446356.91	2213769.28
581	446371.81	2213778.81

Номер точки	Координаты, м	
	X	Y
187		
367	446682.82	2213563.97
366	446687.93	2213560.82
365	446701.9	2213551.17
364	446711.28	2213545.53
3786	446699.57	2213574.89
3837	446678.17	2213571.73
367	446682.82	2213563.97
188		
3724	446462.57	2213756.79
3723	446470.82	2213761.35
3838	446449.55	2213787.66
3839	446420.19	2213836.11
3840	446415.84	2213833.47
3841	446447.95	2213779.39
3842	446455.76	2213767.13
3724	446462.57	2213756.79
189		
3843	446732.46	2213546.39
361	446735.08	2213531.07
360	446738.44	2213529.1
359	446744.31	2213525.27
3754	446744.32	2213525.27
3753	446763.04	2213528.54
3844	446760.16	2213550.73
3843	446732.46	2213546.39
190		
3303	447113.95	2214238.76
2953	447126	2214255.09
2952	447146.95	2214281.97
2951	447168.77	2214308.14
2950	447192.49	2214335.03
1416	447196.78	2214339.46
1415	447199.72	2214352.43
1414	447197.88	2214357.08
1413	447232.89	2214391.22
1412	447258.68	2214414.3
1411	447283.74	2214435.45
1410	447302.25	2214451.32
1409	447310.95	2214460.63
1408	447325.05	2214465.82
380	447334.56	2214472.78
3828	447330.58	2214491
3817	447326.11	2214487.62

Номер точки	Координаты, м	
	X	Y
3818	447294.7	2214461.79
3819	447264.35	2214434.71
3820	447235.11	2214406.45
3821	447207.02	2214377.03
3822	447180.14	2214346.51
3823	447174.03	2214339.23
3824	447170.24	2214334.64
3825	447147.7	2214306.67
3826	447125.8	2214278.19
3827	447104.53	2214249.24
3829	447101.71	2214245.22
3303	447113.95	2214238.76
191		
581	446371.81	2213778.81
580	446376.29	2213781.67
579	446366.48	2213797
578	446360.24	2213806.76
577	446356.86	2213804.6
3750	446355.68	2213803.85
3749	446358.29	2213799.53
3748	446343.25	2213790.63
3836	446356.91	2213769.28
581	446371.81	2213778.81
192		
3717	446554.43	2213652.04
3845	446524.07	2213701.93
3720	446517.09	2213707.78
3721	446506.63	2213717.99
3722	446496.98	2213728.97
3723	446470.82	2213761.35
3724	446462.57	2213756.79
3725	446463.68	2213755.12
3726	446471.82	2213743.25
3727	446480.13	2213731.69
3728	446491.1	2213716.34
3729	446502.87	2213701.61
3730	446515.43	2213687.53
3731	446528.73	2213674.15
3732	446536.35	2213667.27
3733	446542.73	2213661.51
3717	446554.43	2213652.04
193		
3846	446950.87	2213161.03
2320	446947.57	2213159.58

Номер точки	Координаты, м	
	X	Y
3767	446946.32	2213162.13
3766	446939.98	2213152.05
3765	446930.94	2213144.54
3847	446935.58	2213136.73
3848	446931.28	2213134.18
3849	447007.66	2213011.82
3850	447027.83	2213022.35
3851	446957.76	2213149.82
3846	446950.87	2213161.03
194		
3724	446462.57	2213756.79
3723	446470.82	2213761.35
3838	446449.55	2213787.66
3839	446420.19	2213836.11
3840	446415.84	2213833.47
3841	446447.95	2213779.39
3842	446455.76	2213767.13
3724	446462.57	2213756.79
195		
3852	446650.92	2213617.39
3801	446645.37	2213619.39
3853	446645.36	2213619.39
3800	446655.24	2213602.84
483	446675.93	2213568.24
482	446682.81	2213563.98
367	446682.82	2213563.97
3837	446678.17	2213571.73
3745	446663.8	2213595.82
3744	446657.28	2213606.76
3743	446651.29	2213616.78
3852	446650.92	2213617.39
196		
564	446623.3	2213603.31
3854	446589.6	2213659.56
3855	446565.86	2213674.06
3856	446552.71	2213682.33
3857	446540.2	2213689.9
3858	446528.3	2213698.39
3859	446524.08	2213701.92
588	446554.46	2213652.02
587	446557.39	2213649.64
586	446572.67	2213638.58
585	446588.52	2213628.36
584	446606.96	2213616.7

Номер точки	Координаты, м	
	X	Y
583	446620.8	2213605.38
564	446623.3	2213603.31
197		
3777	446724	2213599.52
3781	446718.9	2213600.07
3780	446722.27	2213579.09
3747	446727.73	2213545.53
69	446729.55	2213534.33
361	446735.08	2213531.07
3843	446732.46	2213546.39
3860	446728.98	2213568.11
3778	446725.53	2213589.84
3777	446724	2213599.52
198		
482	446682.81	2213563.98
3837	446678.17	2213571.73
3745	446663.8	2213595.82
3744	446657.28	2213606.76
3743	446651.29	2213616.78
3852	446650.92	2213617.39
3801	446645.37	2213619.39
3853	446645.36	2213619.39
3800	446655.24	2213602.84
558	446675.92	2213568.24
482	446682.81	2213563.98
199		
3752	446763.68	2213523.61
3753	446763.04	2213528.54
359	446744.31	2213525.27
481	446750.5	2213521.24
3752	446763.68	2213523.61
200		
361	446735.08	2213531.07
3843	446732.46	2213546.39
3860	446728.98	2213568.11
3778	446725.53	2213589.84
3777	446724	2213599.52
3781	446718.9	2213600.07
3780	446722.27	2213579.09
3747	446727.73	2213545.53
69	446729.55	2213534.33
361	446735.08	2213531.07
201		
3935	451897.97	2214101.6

Номер точки	Координаты, м	
	X	Y
3936	451889.33	2214112.5
3937	451854.09	2214116.54
3938	451847.72	2214117.27
3939	451769.93	2214126.16
3940	451759.76	2214127.41
3941	451726.31	2214131.51
3942	451652.9	2214140.51
3943	451573.4	2214149.51
3944	451572.13	2214140.46
3935	451897.97	2214101.6
202		
1943	444994.21	2205180.49
3945	445171.81	2205226.98
3946	445155.6	2205288.53
3947	445155.43	2205288.49
3948	445154.58	2205269.03
3949	445077.11	2205253.2
3950	445052.31	2205257.22
3951	445035.01	2205254.85
1253	444953.06	2205234.13
3635	444969.26	2205173.96
1943	444994.21	2205180.49
203		
3952	445015.19	2205172.99
3953	445102.8	2205197.01
3954	445105.97	2205198.09
3955	445103.84	2205204.66
3956	445104.3	2205204.78
3957	445103.09	2205208.99
1943	444994.21	2205180.49
1683	444997	2205167.63
3952	445015.19	2205172.99
204		
3958	445091.01	2205269.14
3959	445090.93	2205269.43
3960	445088.51	2205278.89
3961	445085.99	2205278.35
3962	445084.81	2205281.92
3963	445062.15	2205276.69
3964	445062.83	2205274.25
3965	445063.64	2205270.23
3966	445065.52	2205261.57
3958	445091.01	2205269.14
205		

Номер точки	Координаты, м	
	X	Y
3973	445144.07	2205208.92
3974	445174.53	2205216.68
3975	445174.49	2205216.83
3973	445144.07	2205208.92
206		
3978	445034.85	2205258.78
3979	445064.06	2205265.62
3980	445062.68	2205274.01
3981	445033.47	2205267.17
3978	445034.85	2205258.78
207		
893	444952.59	2205235.88
3976	445025.39	2205253.73
3982	445022.97	2205269.53
894	444946.59	2205258.19
893	444952.59	2205235.88
208		
3983	445146.09	2205310.12
3984	445137.38	2205310.13
3985	445138.25	2205295.41
3986	445113.15	2205288.45
3962	445084.81	2205281.92
3961	445085.99	2205278.35
3960	445088.51	2205278.89
3959	445090.93	2205269.43
3987	445094.22	2205269.97
3988	445094.23	2205269.94
3989	445095.87	2205264.07
3990	445096.84	2205260.59
3991	445142.13	2205274.53
3992	445141.39	2205280.94
3993	445145.05	2205281.82
3994	445141.76	2205296.4
3995	445145.31	2205297.18
3996	445147.53	2205299.37
3997	445147.21	2205308.47
3998	445145.92	2205308.62
3983	445146.09	2205310.12
209		
3976	445025.39	2205253.73
3999	445035.26	2205255.24
3978	445034.85	2205258.78
3981	445033.47	2205267.17
4000	445032.89	2205271.01

Номер точки	Координаты, м	
	X	Y
3982	445022.97	2205269.53
3976	445025.39	2205253.73
164		
4954	452498.81	2214556.71
4955	452517.21	2214562.33
1285	452574.33	2214577.69
1295	452572.61	2214588.33
4956	452541.15	2214584.01
4957	452508.73	2214584.11
4958	452484.47	2214595.96
4959	452465.79	2214615.45
4960	452454.99	2214640.2
4961	452456.1	2214665
4962	452460.74	2214690.94
4963	452485.92	2214729.91
4964	452498.61	2214746.26
4965	452529.79	2214788.18
4966	452558.2	2214831.84
4967	452578.99	2214867.92
4968	452598.17	2214904.3
4969	452616.24	2214940.74
4970	452633.67	2214977.04
4971	452692.49	2215100.18
4972	452600.36	2215074.34
4973	452568.73	2215008.14
4974	452564.51	2214999.36
4975	452551.53	2214972.32
4976	452534.06	2214937.09
4977	452523.84	2214917.7
4978	452515.93	2214902.7
4979	452496.79	2214869.48
4980	452470.67	2214829.33
4981	452442.18	2214791.02
4982	452411.35	2214754.57
4983	452378.31	2214720.11
4984	452347.24	2214691.52
4985	452340.85	2214686.06
4986	452338.96	2214688.39
4987	452323.44	2214675.78
4988	452325.64	2214673.06
4989	452313.61	2214662.78
4990	452273.18	2214633.4
4991	452230.44	2214607.48
4992	452185.69	2214585.2

Номер точки	Координаты, м	
	X	Y
4993	452139.24	2214566.73
4994	452091.42	2214552.19
2795	452080.37	2214549.82
2794	452498.79	2214556.7
4954	452498.81	2214556.71
За исключением		
1398	452353.5	2214607.11
1399	452366.63	2214591.37
1394	452388.94	2214609.98
3056	452395.85	2214602.04
3057	452414.88	2214618.59
3058	452402.27	2214633.07
1396	452388.25	2214620.88
1397	452380.76	2214629.85
1398	452353.5	2214607.11
165		
3275	443937.27	2204888.85
4996	443934.01	2204888.36
4997	443873.9	2204878.38
4998	443796.31	2204869.3
4999	443804.03	2204864.89
5000	443812.31	2204856.89
5001	443823.02	2204842.18
5002	443846.21	2204801.57
5003	443882.45	2204793.57
5004	443886.9	2204792.31
5005	443895.99	2204787.96
5006	443902.25	2204781.7
5007	443906.28	2204773.09
5008	443905.02	2204760.05
5009	443901.2	2204745.06
5010	443896.57	2204734.31
5011	443893.7	2204732.73
5012	443886.83	2204731.79
5013	443881.32	2204734.17
5014	443885.14	2204722.82
5015	443869.06	2204619.84
5016	443811.23	2204381.86
5017	443808.41	2204369.2
3279	443805.42	2204355.77
3278	443836.57	2204352.88
3277	443868.88	2204465.79
3276	443940.37	2204867.75
3275	443937.27	2204888.85

Номер точки	Координаты, м	
	X	Y
За исключением		
5018	443828	2204368.43
5019	443830.25	2204378.26
5020	443819.53	2204380.71
5021	443816.64	2204368.08
5022	443823.06	2204366.61
5018	443828	2204368.43
166		
5002	443846.21	2204801.57
5023	443876.52	2204748.44
5013	443881.32	2204734.17
5012	443886.83	2204731.79
5011	443893.7	2204732.73
5010	443896.57	2204734.31
5009	443901.2	2204745.06
5008	443905.02	2204760.05
5007	443906.28	2204773.09
5006	443902.25	2204781.7
5005	443895.99	2204787.96
5004	443886.9	2204792.31
5003	443882.45	2204793.57
5002	443846.21	2204801.57
598		
1318	446439.79	2213349.8
1319	446442.62	2213337.62
1320	446446.22	2213323.46
1321	446448.08	2213316.23
1322	446451.77	2213298.68
1323	446461.56	2213298.58
1324	446462.06	2213349.58
1318	446439.79	2213349.8
599		
1325	446230.35	2213351.87
1326	446204.03	2213352.13
1327	446185.76	2213335.62
1328	446185.58	2213322.77
1329	446195.06	2213331.91
1330	446212.06	2213343.5
1325	446230.35	2213351.87
601		
1322	446451.77	2213298.68
1321	446448.08	2213316.23
1320	446446.22	2213323.46
1319	446442.62	2213337.62

Номер точки	Координаты, м	
	X	Y
1318	446439.79	2213349.8
1325	446230.35	2213351.87
1330	446212.06	2213343.5
1329	446195.06	2213331.91
1328	446185.58	2213322.77
1335	446184.59	2213252.32
1336	446367.74	2213250.52
1337	446368.22	2213299.51
1322	446451.77	2213298.68
633		
2016	454783.58	2217078.85
2017	454829.4	2217102.25
2018	454826.53	2217122.41
2019	454870.95	2217145.16
2020	454893.56	2217133.15
2021	454957.3	2217169.15
2022	454892.42	2217171.52
2023	454892.94	2217200.18
1778	454892.96	2217212.56
2024	454882	2217208.77
2025	454860.42	2217197.53
2026	454840.73	2217183.25
2027	454816	2217156.53
2028	454808.66	2217146.83
2029	454796.98	2217125.49
2030	454788.56	2217102.66
2016	454783.58	2217078.85
644		
2184	444827.11	2212954.76
2185	444833.1	2212958.95
2186	444866.18	2212977.8
2187	444871.53	2212980.59
2188	444881.22	2212984.57
2189	444889.18	2212987.81
2190	444899.75	2212992.63
2191	444908.89	2212997.17
2192	444914.49	2213000.05
2193	444920.46	2213004.65
2194	444926.72	2213010.17
2195	444934.58	2213019.89
2196	444936.26	2213022.68
2197	444938.63	2213033.11
2198	444939.28	2213034.18
2199	444940.43	2213034.66

Номер точки	Координаты, м	
	X	Y
2200	444941.44	2213034.74
2201	444943.45	2213044.86
2202	444943.31	2213065.17
2203	444924.39	2213094.78
2204	444900.6	2213112.62
2205	444894.64	2213114.2
2206	444894.64	2213116.27
2207	444870.32	2213122.75
2208	444851.59	2213132.82
1787	444845.55	2213136.08
2032	444842.37	2213128.81
2031	444832.29	2213133.21
1791	444835.83	2213141.33
2209	444819.36	2213150.2
2210	444811.56	2213151.24
2211	444801.6	2213138.02
2212	444816.71	2213122.06
2213	444815.96	2213121.17
2214	444818.69	2213118.96
2215	444819.82	2213117.37
2216	444820.34	2213115.48
1792	444820.25	2213114.5
2035	444823.63	2213122.82
2034	444842.63	2213115.1

Номер точки	Координаты, м	
	X	Y
2033	444829.26	2213082.22
2036	444810.27	2213089.93
1793	444818.96	2213111.32
2217	444809.05	2213099.51
2218	444807.55	2213099.38
2219	444805.84	2213100.71
2220	444800.27	2213094.23
2221	444798.92	2213093.74
2222	444797.59	2213093.93
2223	444778.22	2213110.31
2224	444777.09	2213111.45
2225	444766.13	2213100.4
2226	444730.39	2213066.14
2227	444743.38	2213025.61
2228	444761.43	2212991.97
2229	444760.84	2212990.66
2230	444768.76	2212986.93
2231	444791.06	2212974.27
2232	444793.92	2212974.94
2233	444799.11	2212971.96
2234	444811.35	2212964.91
2235	444814.89	2212962.77
2236	444821.97	2212958.3
2184	444827.11	2212954.76

Ведомость публичных сервитутов, подлежащих установлению

№ п/п	Номер публичного сервитута (по чертежу межевания территории)	Кадастровый номер исходного земельного участка	Площадь исходного земельного участка, кв. м	Категория исходного земельного участка	Вид разрешенного использования исходного земельного участка	Условный номер публичного сервитута, подлежащего установлению	Площадь публичного сервитута, подлежащего установлению, кв. м	Назначение сервитута
1	2	3	4	5	6	7	8	9
Сервитуты, подлежащие установлению, в зоне планируемого размещения линейных объектов								
1	519	50:21:0080306:3864	136	Земли населенных пунктов	Улично-дорожная сеть	50:21:0080306:3864/чзу1	45	Устройство пересечения линейных объектов
2	520	50:21:0080306:3604	497	Земли промышленности	Транспорт	50:21:0080306:3604/чзу1	128	Устройство пересечения линейных объектов
3	521	50:21:0080303:67	600	Земли населенных пунктов	Улично-дорожная сеть	50:21:0080303:67/чзу1	615	Устройство пересечения линейных объектов
4	522	50:21:0080303:1595	22	Земли населенных пунктов	Улично-дорожная сеть	50:21:0080303:1595/чзу1	17	Устройство пересечения линейных объектов
5	523	50:21:0080303:1595	22	Земли населенных пунктов	Улично-дорожная сеть	50:21:0080303:1595/чзу2	6	Устройство пересечения линейных объектов
6	524	50:23:0030153:391	8514	Земли промышленности	Транспорт	50:23:0030153:391/чзу1	8512	Устройство пересечения линейных объектов
7	525	50:53:0020106:484	11532	Земли населенных пунктов	Улично-дорожная сеть	50:53:0020106:484/чзу1	14	Устройство пересечения линейных объектов

1	2	3	4	5	6	7	8	9
8	526	50:21:0000000:49448	3524	Земли населенных пунктов	Улично-дорожная сеть	50:21:0000000:49448/чзу1	194	Устройство пересечения линейных объектов
9	527	50:21:0000000:49448	3524	Земли населенных пунктов	Улично-дорожная сеть	50:21:0000000:49448/чзу2	2363	Устройство пересечения линейных объектов
10	528	50:21:0080301:343	1200	Земли населенных пунктов	Улично-дорожная сеть	50:21:0080301:343/чзу1	1202	Устройство пересечения линейных объектов
11	529	50:21:0000000:41333	440	Земли населенных пунктов	Транспорт	50:21:0000000:41333/чзу1	441	Устройство пересечения линейных объектов
12	530	50:21:0000000:41328	395	Земли населенных пунктов	Автомобильный транспорт	50:21:0000000:41328/чзу1	394	Устройство пересечения линейных объектов
13	531	50:23:0000000:152457	4322	Земли населенных пунктов	Автомобильный транспорт	50:23:0000000:152457/чзу1	3930	Устройство пересечения линейных объектов
14	532	50:22:0040407:390	656	Земли населенных пунктов	Земельные участки (территории) общего пользования	50:22:0040407:390/чзу1	407	Устройство пересечения линейных объектов
15	533	50:21:0000000:41324	359	Земли населенных пунктов	Транспорт	50:21:0000000:41324/чзу1	358	Устройство пересечения линейных объектов
16	534	50:21:0000000:49394	9796	Земли населенных пунктов	Улично-дорожная сеть	50:21:0000000:49394/чзу1	536	Устройство пересечения линейных объектов
17	535	50:21:0080306:3881	43	Земли промышленности	Улично-дорожная сеть	50:21:0080306:3881/чзу1	39	Устройство пересечения линейных объектов
18	536	50:21:0000000:43380	59144	Земли промышленности	Транспорт	50:21:0000000:43380/чзу1	59143	Устройство пересечения линейных объектов
19	537	50:21:0080306:421	23982	Земли населенных пунктов	Транспорт	50:21:0080306:421/чзу1	23984	Устройство пересечения линейных объектов

1	2	3	4	5	6	7	8	9
20	538	50:21:0000000:41322	339	Земли населенных пунктов	Транспорт	50:21:0000000:41322/чзу1	340	Устройство пересечения линейных объектов
21	539	50:21:0000000:49448	3524	Земли населенных пунктов	Улично-дорожная сеть	50:21:0000000:49448/чзу3	967	Устройство пересечения линейных объектов
22	540	50:21:0070106:4763	2681	Земли промышленности	Транспорт	50:21:0070106:4763/чзу1	2369	Устройство пересечения линейных объектов
23	541	50:21:0060403:9451	1756	Земли населенных пунктов	Транспорт	50:21:0060403:9451/чзу1	1757	Устройство пересечения линейных объектов
24	542	50:21:0060403:9459	2793	Земли промышленности	Транспорт	50:21:0060403:9459/чзу1	2792	Устройство пересечения линейных объектов
25	543	50:21:0070106:4764	38	Земли промышленности	Транспорт	50:21:0070106:4764/чзу1	21	Устройство пересечения линейных объектов
26	544	50:21:0060404:1547	9407	Земли населенных пунктов	Земельные участки (территории) общего пользования	50:21:0060404:1547/чзу1	1599	Устройство пересечения линейных объектов
27	545	50:21:0080306:3880	64694	Земли промышленности	Транспорт	50:21:0080306:3880/чзу1	64699	Устройство пересечения линейных объектов
28	546	50:21:0060403:9111	3099	Земли населенных пунктов	Улично-дорожная сеть	50:21:0060403:9111/чзу1	3098	Устройство пересечения линейных объектов
29	547	50:21:0080306:3596	4048	Земли промышленности	Транспорт	50:21:0080306:3596/чзу1	2599	Устройство пересечения линейных объектов
30	548	50:21:0060403:9613	8054	Земли населенных пунктов	Транспорт (7.0)	50:21:0060403:9613/чзу1	8055	Устройство пересечения линейных объектов
31	549	50:22:0040407:751	1289	Земли промышленности	Транспорт	50:22:0040407:751/чзу1	1288	Устройство пересечения линейных объектов

1	2	3	4	5	6	7	8	9
32	550	50:22:0020101:11649	2535	Земли промышленности	Транспорт	50:22:0020101:11649/чзу1	2534	Устройство пересечения линейных объектов
33	551	50:21:0080306:3854	1071	Земли лесного фонда	Транспорт	50:21:0080306:3854/чзу1	1072	Устройство пересечения линейных объектов
34	552	50:21:0080306:3679	348	Земли промышленности	Улично-дорожная сеть	50:21:0080306:3679/чзу1	241	Устройство пересечения линейных объектов
35	553	50:21:0070106:4644	3347	Земли промышленности	Транспорт	50:21:0070106:4644/чзу1	3348	Устройство пересечения линейных объектов
36	554	50:21:0060403:9277	27	Земли промышленности	Транспорт	50:21:0060403:9277/чзу1	24	Устройство пересечения линейных объектов
37	555	50:22:0040602:8221	3561	Земли населенных пунктов	Улично-дорожная сеть	50:22:0040602:8221/чзу1	3560	Устройство пересечения линейных объектов
38	556	50:22:0000000:105568	89313	Земли населенных пунктов	Под автомобильной дорогой	50:22:0000000:105568/чзу1	139	Устройство пересечения линейных объектов
39	557	50:22:0040407:391	322	Земли населенных пунктов	Земельные участки (территории) общего пользования	50:22:0040407:391/чзу1	178	Устройство пересечения линейных объектов
40	558	50:21:0060403:8115	714	Земли населенных пунктов	Транспорт	50:21:0060403:8115/чзу1	717	Устройство пересечения линейных объектов
41	559	50:21:0060103:10789	19140	Земли промышленности	Транспорт	50:21:0060103:10789/чзу1	19141	Устройство пересечения линейных объектов
42	560	50:21:0060403:9158	12706	Земли промышленности	Транспорт	50:21:0060403:9158/чзу1	12705	Устройство пересечения линейных объектов
43	561	50:21:0000000:47366	2933	Земли промышленности	Транспорт	50:21:0000000:47366/чзу1	2935	Устройство пересечения линейных объектов

1	2	3	4	5	6	7	8	9
44	562	50:21:0080306: 3806	17609	Земли промыш- ленности	Транспорт	50:21:0080306:3806/чзу1	779	Устройство пересечения линейных объектов
45	563	50:21:0080306: 3806	17609	Земли промыш- ленности	Транспорт	50:21:0080306:3806/чзу2	13607	Устройство пересечения линейных объектов
46	564	50:21:0060310: 5911	3987	Земли населенных пунктов	Улично-дорожная сеть (12.0.1)	50:21:0060310:5911/чзу1	175	Устройство пересечения линейных объектов
47	565	50:21:0070106: 4841	1806	Земли промыш- ленности	Транспорт	50:21:0070106:4841/чзу1	323	Устройство пересечения линейных объектов
48	566	50:21:0060403: 9275	1381	Земли промыш- ленности	Транспорт	50:21:0060403:9275/чзу1	1382	Устройство пересечения линейных объектов
49	567	50:21:0060403: 9175	133	Земли промыш- ленности	Транспорт	50:21:0060403:9175/чзу1	134	Устройство пересечения линейных объектов
50	568	50:53:0020106: 484	11532	Земли населенных пунктов	Улично-дорожная сеть	50:53:0020106:484/чзу2	543	Устройство пересечения линейных объектов
51	569	50:21:0060403: 427	499	Земли населенных пунктов	Транспорт	50:21:0060403:427/чзу1	1445	Устройство пересечения линейных объектов
52	570	50:21:0060403: 7944	2560	Земли промыш- ленности	Автомобильный транспорт	50:21:0060403:7944/чзу1	43	Устройство пересечения линейных объектов
53	571	50:21:0000000: 40339	94154	Земли промыш- ленности	Автомобильный транспорт	50:21:0000000:40339/чзу1	2647	Устройство пересечения линейных объектов
54	572	50:21:0070106: 4667	290	Земли промыш- ленности	Транспорт	50:21:0070106:4667/чзу1	289	Устройство пересечения линейных объектов
55	573	50:22:0000000: 96677	98798	Земли промыш- ленности	Автомобильный транспорт	50:22:0000000:96677/чзу1	1714	Устройство пересечения линейных объектов

1	2	3	4	5	6	7	8	9
56	574	50:21:0080306: 3806	17609	Земли промыш- ленности	Транспорт	50:21:0080306:3806/чзу3	3223	Устройство пересечения линейных объектов
57	575	50:22:00000000: 107255	12867	Земли промыш- ленности	Автомобильный транспорт	50:22:00000000:107255/чзу1	818	Устройство пересечения линейных объектов
58	576	50:21:0070211: 1929	315	Земли промыш- ленности	Транспорт	50:21:0070211:1929/чзу1	314	Устройство пересечения линейных объектов
59	577	50:53:0020106: 478	6048	Земли промыш- ленности	Транспорт	50:53:0020106:478/чзу1	6046	Устройство пересечения линейных объектов
60	578	50:22:00000000: 123892	5790	Земли населенных пунктов	12.0. Земельные участки (территории) общего пользования	50:22:00000000:123892/чзу1	1327	Устройство пересечения линейных объектов
61	579	50:21:0060403: 9276	17712	Земли промыш- ленности	Транспорт	50:21:0060403:9276/чзу1	17711	Устройство пересечения линейных объектов
62	580	50:21:0060403: 427	499	Земли населенных пунктов	Транспорт	50:21:0060403:427/чзу2	595	Устройство пересечения линейных объектов
63	581	50:21:00000000: 40297	96065	Земли промыш- ленности	Автомобильный транспорт	50:21:00000000:40297/чзу1	7702	Устройство пересечения линейных объектов
64	582	50:21:0080306: 3810	64460	Земли промыш- ленности	Транспорт	50:21:0080306:3810/чзу1	51689	Устройство пересечения линейных объектов
65	583	50:22:00000000: 107965	49742	Земли населенных пунктов	Автомобильный транспорт	50:22:00000000:107965/чзу1	320	Устройство пересечения линейных объектов
66	584	50:21:0080306: 3807	86949	Земли промыш- ленности	Транспорт	50:21:0080306:3807/чзу1	86950	Устройство пересечения линейных объектов
67	585	50:22:0040511: 259	12091	Земли промыш- ленности	Автомобильный транспорт	50:22:0040511:259/чзу1	3748	Устройство пересечения линейных объектов

1	2	3	4	5	6	7	8	9
68	586	50:21:0060103:10821	877	Земли промышленности	Транспорт	50:21:0060103:10821/чзу1	876	Устройство пересечения линейных объектов
69	587	50:21:0060310:1075	7362	Земли промышленности	Автомобильный транспорт	50:21:0060310:1075/чзу1	4882	Устройство пересечения линейных объектов
70	588	50:22:0040511:624	9808	Земли промышленности	Транспорт	50:22:0040511:624/чзу1	9809	Устройство пересечения линейных объектов
71	589	50:21:0070106:4824	1476	Земли промышленности	Транспорт	50:21:0070106:4824/чзу1	95	Устройство пересечения линейных объектов
72	590	50:22:0000000:174	41787	Земли населенных пунктов	Под реконструкцию транспортной развязки на пересечении Лыткаринского шоссе и магистрали М-5 «Урал»	50:22:0000000:174/чзу1	5465	Устройство пересечения линейных объектов
73	591	50:21:0080306:3687	24298	Земли промышленности	Транспорт	50:21:0080306:3687/чзу1	4445	Устройство пересечения линейных объектов
74	592	50:22:0020101:9018	2603	Земли промышленности	Автомобильный транспорт	50:22:0020101:9018/чзу1	2358	Устройство пересечения линейных объектов
75	593	50:21:0000000:40521	49159	Земли населенных пунктов	Земельные участки (территории) общего пользования	50:21:0000000:40521/чзу1	6542	Устройство пересечения линейных объектов
76	594	50:22:0000000:107254	153836	Земли промышленности	Автомобильный транспорт	50:22:0000000:107254/чзу1	3654	Устройство пересечения линейных объектов
77	595	50:22:0020101	-	-	-	50:22:0020101:3У1/чзу1	1494	Устройство пересечения линейных объектов
78	596	50:22:0040511	-	-	-	50:22:0040511:3У1/чзу1	1519	Устройство пересечения линейных объектов

1	2	3	4	5	6	7	8	9
79	597	50:22:0040407: 761	363	Земли населенных пунктов	Улично-дорожная сеть	50:22:0040407:761/чзу1	67	Устройство пересечения линейных объектов
82	600	50:21:0060403: 427	499	Земли населенных пунктов	Транспорт	50:21:0060403:427/чзу3	4247	Устройство пересечения линейных объектов
84	602	50:22:0020101: 11679	728	Земли промыш- ленности	Транспорт	50:22:0020101:11679/чзу1	671	Устройство пересечения линейных объектов
85	603	50:22:0020101: 11679	728	Земли промыш- ленности	Транспорт	50:22:0020101:11679/чзу2	57	Устройство пересечения линейных объектов
86	604	50:53:0010207: 2940	7530	Земли населенных пунктов	Улично-дорожная сеть	50:53:0010207:2940/чзу1	7528	Устройство пересечения линейных объектов
87	605	50:22:0040407: 387	7170	Земли промыш- ленности	Автомобильный транспорт	50:22:0040407:387/чзу1	1852	Устройство пересечения линейных объектов
88	606	50:53:0020106: 486	7153	Земли населенных пунктов	Улично-дорожная сеть	50:53:0020106:486/чзу1	427	Устройство пересечения линейных объектов
89	607	50:53:0020106: 487	2857	Земли населенных пунктов	Улично-дорожная сеть	50:53:0020106:487/чзу1	2643	Устройство пересечения линейных объектов
90	608	50:21:0080306: 3619	1154	Земли населенных пунктов	Улично-дорожная сеть	50:21:0080306:3619/чзу1	286	Устройство пересечения линейных объектов
91	609	50:21:0080306: 3619	1154	Земли населенных пунктов	Улично-дорожная сеть	50:21:0080306:3619/чзу2	187	Устройство пересечения линейных объектов
92	610	50:22:0040602: 15	5458	Земли населенных пунктов	Автомобильный транспорт	50:22:0040602:15/чзу1	5096	Устройство пересечения линейных объектов
93	611	50:22:0000000: 120704	2357	Земли населенных пунктов	Транспорт	50:22:0000000:120704/чзу1	2358	Устройство пересечения линейных объектов

1	2	3	4	5	6	7	8	9
94	612	50:22:0040407: 350	5000	Земли населенных пунктов	Улично-дорожная сеть	50:22:0040407:350/чзу1	1145	Устройство пересечения линейных объектов
95	613	50:21:0080306: 3654	8042	Земли промыш- ленности	Транспорт	50:21:0080306:3654/чзу1	1252	Устройство пересечения линейных объектов
96	614	50:53:0020106: 484	11532	Земли населенных пунктов	Улично-дорожная сеть	50:53:0020106:484/чзу3	332	Устройство пересечения линейных объектов
97	615	50:21:0080306: 3684	68196	Земли промыш- ленности	Транспорт	50:21:0080306:3684/чзу1	68195	Устройство пересечения линейных объектов
98	616	50:21:0070106: 4666	68825	Земли промыш- ленности	Транспорт	50:21:0070106:4666/чзу1	68709	Устройство пересечения линейных объектов
99	617	50:21:0070106: 4666	68825	Земли промыш- ленности	Транспорт	50:21:0070106:4666/чзу2	114	Устройство пересечения линейных объектов
100	618	50:21:0070106: 4645	631	Земли промыш- ленности	Транспорт	50:21:0070106:4645/чзу1	58	Устройство пересечения линейных объектов
101	619	50:21:0070106: 4645	631	Земли промыш- ленности	Транспорт	50:21:0070106:4645/чзу2	27	Устройство пересечения линейных объектов
102	620	50:21:0070106: 4645	631	Земли промыш- ленности	Транспорт	50:21:0070106:4645/чзу3	33	Устройство пересечения линейных объектов
103	621	50:21:0060403: 9478	10804	Земли населенных пунктов	Транспорт	50:21:0060403:9478/чзу1	10805	Устройство пересечения линейных объектов
104	622	50:22:0040407: 774	277	Земли населенных пунктов	Улично-дорожная сеть (12.0.1)	50:22:0040407:774/чзу1	276	Устройство пересечения линейных объектов
105	623	50:21:0000000: 49394	9796	Земли населенных пунктов	Улично-дорожная сеть	50:21:0000000:49394/чзу2	9257	Устройство пересечения линейных объектов

1	2	3	4	5	6	7	8	9
106	624	50:21:0080303:1214	2195	Земли населенных пунктов	Улично - дорожная сеть	50:21:0080303:1214/чзу1	2194	Устройство пересечения линейных объектов
107	625	50:21:0080306:3914	11653	Земли населенных пунктов	Улично-дорожная сеть	50:21:0080306:3914/чзу1	11654	Устройство пересечения линейных объектов
108	626	50:21:0080306:3862	24001	Земли населенных пунктов	Улично-дорожная сеть	50:21:0080306:3862/чзу1	7180	Устройство пересечения линейных объектов
109	627	50:21:0080306:3862	24001	Земли населенных пунктов	Улично-дорожная сеть	50:21:0080306:3862/чзу2	89	Устройство пересечения линейных объектов
110	628	50:21:0080306:3862	24001	Земли населенных пунктов	Улично-дорожная сеть	50:21:0080306:3862/чзу3	7	Устройство пересечения линейных объектов
111	629	50:22:0040511:625	7720	Земли промышленности	Транспорт	50:22:0040511:625/чзу1	7719	Устройство пересечения линейных объектов
112	630	50:21:0070106:4662	193123	Земли промышленности	Транспорт	50:21:0070106:4662/чзу1	1160	Устройство пересечения линейных объектов
113	631	50:21:0070106:4662	193123	Земли промышленности	Транспорт	50:21:0070106:4662/чзу2	350	Устройство пересечения линейных объектов
114	632	50:21:0070106:4662	193123	Земли промышленности	Транспорт	50:21:0070106:4662/чзу3	483	Устройство пересечения линейных объектов
116	634	50:21:0060403:9152	22258	Земли населенных пунктов	Улично-дорожная сеть	50:21:0060403:9152/чзу1	22259	Устройство пересечения линейных объектов
117	635	50:21:0070106:4645	631	Земли промышленности	Транспорт	50:21:0070106:4645/чзу4	512	Устройство пересечения линейных объектов
118	636	50:21:0080306:3607	266	Земли населенных пунктов	Улично-дорожная сеть	50:21:0080306:3607/чзу1	184	Устройство пересечения линейных объектов

1	2	3	4	5	6	7	8	9
119	637	50:21:0060310: 1739	45727	Земли населенных пунктов	Улично-дорожная сеть	50:21:0060310:1739/чзу1	45729	Устройство пересечения линейных объектов
120	638	50:21:0080306: 3913	48822	Земли населенных пунктов	Улично-дорожная сеть	50:21:0080306:3913/чзу1	48826	Устройство пересечения линейных объектов
121	639	50:22:0040407: 351	3000	Земли населенных пунктов	Автомобильный транспорт	50:22:0040407:351/чзу1	625	Устройство пересечения линейных объектов
122	640	50:21:0060403: 9240	46450	Земли населенных пунктов	Улично-дорожная сеть	50:21:0060403:9240/чзу1	45487	Устройство пересечения линейных объектов
123	641	50:21:0060403: 9240	46450	Земли населенных пунктов	Улично-дорожная сеть	50:21:0060403:9240/чзу2	847	Устройство пересечения линейных объектов
124	642	50:21:0060403: 9240	46450	Земли населенных пунктов	Улично-дорожная сеть	50:21:0060403:9240/чзу3	117	Устройство пересечения линейных объектов
125	643	50:21:0060403: 9476	23165	Земли населенных пунктов	Транспорт	50:21:0060403:9476/чзу3	21952	Устройство пересечения линейных объектов
127	645	50:21:00000000: 48852	64330	Земли населенных пунктов	Улично-дорожная сеть	50:21:00000000:48852/чзу1	63799	Устройство пересечения линейных объектов
128	646	50:21:00000000: 48852	64330	Земли населенных пунктов	Улично-дорожная сеть	50:21:00000000:48852/чзу2	106	Устройство пересечения линейных объектов
129	647	50:21:00000000: 48852	64330	Земли населенных пунктов	Улично-дорожная сеть	50:21:00000000:48852/чзу3	424	Устройство пересечения линейных объектов
130	648	50:21:0060403: 9239	65310	Земли населенных пунктов	Улично-дорожная сеть	50:21:0060403:9239/чзу1	63617	Устройство пересечения линейных объектов
131	649	50:21:0060403: 9239	65310	Земли населенных пунктов	Улично-дорожная сеть	50:21:0060403:9239/чзу2	417	Устройство пересечения линейных объектов

1	2	3	4	5	6	7	8	9
132	650	50:21:0060403: 9239	65310	Земли населенных пунктов	Улично-дорожная сеть	50:21:0060403:9239/чзу3	18	Устройство пересечения линейных объектов
133	651	50:21:0060403: 9239	65310	Земли населенных пунктов	Улично-дорожная сеть	50:21:0060403:9239/чзу4	1257	Устройство пересечения линейных объектов
134	652	50:21:0080306: 3605	2991	Земли промыш- ленности	Транспорт	50:21:0080306:3605/чзу1	322	Устройство пересечения линейных объектов
135	653	50:53:00000000: 7441	224577	Земли населенных пунктов	Автомобильный транспорт	50:53:00000000:7441/чзу1	28392	Устройство пересечения линейных объектов
136	654	50:21:00000000: 47339	31183	Земли промыш- ленности	Транспорт	50:21:00000000:47339/чзу1	31185	Устройство пересечения линейных объектов
137	655	50:21:0070106: 4662	193123	Земли промыш- ленности	Транспорт	50:21:0070106:4662/чзу4	122139	Устройство пересечения линейных объектов
138	656	50:21:0070106: 4662	193123	Земли промыш- ленности	Транспорт	50:21:0070106:4662/чзу5	152	Устройство пересечения линейных объектов
139	657	50:22:0040602: 6	40596	Земли промыш- ленности	Автомобильный транспорт	50:22:0040602:6/чзу1	1373	Устройство пересечения линейных объектов
140	658	50:22:00000000: 120717	191296	Земли промыш- ленности	Транспорт	50:22:00000000:120717/чзу1	124652	Устройство пересечения линейных объектов
141	659	50:22:00000000: 120717	191296	Земли промыш- ленности	Транспорт	50:22:00000000:120717/чзу2	117	Устройство пересечения линейных объектов
142	660	50:22:00000000: 120717	191296	Земли промыш- ленности	Транспорт	50:22:00000000:120717/чзу3	349	Устройство пересечения линейных объектов
143	661	50:21:0060310: 1750	52917	Земли населенных пунктов	Улично-дорожная сеть	50:21:0060310:1750/чзу1	52922	Устройство пересечения линейных объектов

1	2	3	4	5	6	7	8	9
144	662	50:23:0030153: 393	56170	Земли промыш- ленности	Транспорт	50:23:0030153:393/чзу1	56173	Устройство пересечения линейных объектов
145	663	50:21:0060403: 427	499	Земли населенных пунктов	Транспорт	50:21:0060403:427/чзу5	51249	Устройство пересечения линейных объектов
146	664	50:21:0060310: 1707	256317	Земли промыш- ленности	Транспорт	50:21:0060310:1707/чзу1	259448	Устройство пересечения линейных объектов
147	665	50:22:0020101: 11662	227004	Земли промыш- ленности	Транспорт	50:22:0020101:11662/чзу1	226766	Устройство пересечения линейных объектов
148	666	50:22:0020101: 11662	227004	Земли промыш- ленности	Транспорт	50:22:0020101:11662/чзу2	117	Устройство пересечения линейных объектов
149	667	50:22:0020101: 11662	227004	Земли промыш- ленности	Транспорт	50:22:0020101:11662/чзу3	117	Устройство пересечения линейных объектов
150	668	50:53:0020106: 473	21889	Земли населенных пунктов	Улично-дорожная сеть	50:53:0020106:473/чзу1	21891	Устройство пересечения линейных объектов
151	669	50:21:0080306: 3687	24298	Земли промыш- ленности	Транспорт	50:21:0080306:3687/чзу2	17175	Устройство пересечения линейных объектов
152	670	50:22:0040602: 16	26793	Земли населенных пунктов	Земельные участки (территории) общего пользования	50:22:0040602:16/чзу1	1732	Устройство пересечения линейных объектов
153	671	50:21:0070106: 4662	193123	Земли промыш- ленности	Транспорт	50:21:0070106:4662/чзу6	68854	Устройство пересечения линейных объектов
154	672	50:21:0080306: 3657	18757	Земли промыш- ленности	Транспорт	50:21:0080306:3657/чзу1	18755	Устройство пересечения линейных объектов
155	673	50:53:0020106: 480	136678	Земли населенных пунктов	Улично-дорожная сеть	50:53:0020106:480/чзу1	120876	Устройство пересечения линейных объектов

1	2	3	4	5	6	7	8	9
156	674	50:21:00000000: 47439	248551	Земли промыш- ленности	Транспорт	50:21:00000000:47439/чзу2	221900	Устройство пересечения линейных объектов
157	675	50:21:00000000: 47439	248551	Земли промыш- ленности	Транспорт	50:21:00000000:47439/чзу3	1034	Устройство пересечения линейных объектов
158	676	50:21:00000000: 47439	248551	Земли промыш- ленности	Транспорт	50:21:00000000:47439/чзу4	633	Устройство пересечения линейных объектов
159	677	50:21:00000000: 47439	248551	Земли промыш- ленности	Транспорт	50:21:00000000:47439/чзу5	117	Устройство пересечения линейных объектов
160	678	50:21:0080306: 3682	16426	Земли промыш- ленности	Транспорт	50:21:0080306:3682/чзу1	16425	Устройство пересечения линейных объектов
161	679	50:21:0070106: 4837	8653	Земли промыш- ленности	Транспорт	50:21:0070106:4837/чзу1	8652	Устройство пересечения линейных объектов
162	680	50:21:0080306: 3593	47616	Земли промыш- ленности	Транспорт	50:21:0080306:3593/чзу1	42143	Устройство пересечения линейных объектов
163	681	50:21:0060103: 10787	143990	Земли промыш- ленности	Транспорт	50:21:0060103:10787/чзу1	143875	Устройство пересечения линейных объектов
164	682	50:21:0060103: 10787	143990	Земли промыш- ленности	Транспорт	50:21:0060103:10787/чзу2	117	Устройство пересечения линейных объектов
165	683	50:22:0040602: 8215	7442	Земли населенных пунктов	Улично-дорожная сеть	50:22:0040602:8215/чзу1	7441	Устройство пересечения линейных объектов
166	684	50:23:0030153: 413	30096	Земли промыш- ленности	Транспорт	50:23:0030153:413/чзу1	30098	Устройство пересечения линейных объектов
167	685	50:21:00000000: 5	701400	Земли промыш- ленности	Автомобильный транспорт	50:21:00000000:5/чзу1	48331	Устройство пересечения линейных объектов

1	2	3	4	5	6	7	8	9
168	686	50:21:0000000: 5	701400	Земли промыш- ленности	Автомобильный транспорт	50:21:0000000:5/чзу2	218	Устройство пересечения линейных объектов
169	687	50:22:0000000: 96677	98798	Земли промыш- ленности	Автомобильный транспорт	50:22:0000000:96677/чзу2	10858	Устройство пересечения линейных объектов
170	688	50:22:0000000: 122639	52003	Земли населенных пунктов	Транспорт	50:22:0000000:122639/чзу1	51088	Устройство пересечения линейных объектов
171	689	50:22:0000000: 122639	52003	Земли населенных пунктов	Транспорт	50:22:0000000:122639/чзу2	802	Устройство пересечения линейных объектов
172	690	50:22:0000000: 122639	52003	Земли населенных пунктов	Транспорт	50:22:0000000:122639/чзу3	117	Устройство пересечения линейных объектов
173	691	50:23:0030153: 396	209580	Земли промыш- ленности	Транспорт	50:23:0030153:396/чзу2	198845	Устройство пересечения линейных объектов
174	692	50:23:0030153: 396	209580	Земли промыш- ленности	Транспорт	50:23:0030153:396/чзу3	2563	Устройство пересечения линейных объектов
175	693	50:23:0030153: 396	209580	Земли промыш- ленности	Транспорт	50:23:0030153:396/чзу4	887	Устройство пересечения линейных объектов
176	694	50:23:0030153: 396	209580	Земли промыш- ленности	Транспорт	50:23:0030153:396/чзу5	117	Устройство пересечения линейных объектов
177	695	50:22:0040602: 13	10167	Земли населенных пунктов	Автомобильный транспорт	50:22:0040602:13/чзу1	10168	Устройство пересечения линейных объектов
178	696	50:22:0040407: 761	363	Земли населенных пунктов	Улично-дорожная сеть	50:22:0040407:761/чзу2	297	Устройство пересечения линейных объектов
179	697	50:23:0030153: 42	155659	Земли промыш- ленности	Автомобильный транспорт	50:23:0030153:42/чзу1	39694	Устройство пересечения линейных объектов

1	2	3	4	5	6	7	8	9
180	698	50:22:0000000:105570	37439	Земли населенных пунктов	Под автомобильной дорогой	50:22:0000000:105570/чзу1	26774	Устройство пересечения линейных объектов
181	699	50:22:0020101	-	-	-	50:22:0020101:3У1/чзу2	66088	Устройство пересечения линейных объектов
182	700	50:21:0080306:3608	167	Земли населенных пунктов	Улично-дорожная сеть	50:21:0080306:3608/чзу1	166	Устройство пересечения линейных объектов
183	701	50:53:0020106:486	7153	Земли населенных пунктов	Улично-дорожная сеть	50:53:0020106:486/чзу2	6725	Устройство пересечения линейных объектов
184	702	50:21:0060403:9471	1561	Земли населенных пунктов	Улично-дорожная сеть	50:21:0060403:9471/чзу1	1560	Устройство пересечения линейных объектов
185	703	50:21:0060403:9277	27	Земли промышленности	Транспорт	50:21:0060403:9277/чзу2	3	Устройство пересечения линейных объектов
186	704	50:53:0020106:484	11532	Земли населенных пунктов	Улично-дорожная сеть	50:53:0020106:484/чзу4	5804	Устройство пересечения линейных объектов
187	705	50:53:0020106:476	283	Земли лесного фонда	Транспорт	50:53:0020106:476/чзу1	282	Устройство пересечения линейных объектов
188	706	50:53:0020106:484	11532	Земли населенных пунктов	Улично-дорожная сеть	50:53:0020106:484/чзу5	4837	Устройство пересечения линейных объектов
189	707	50:22:0020101:11668	71186	Земли лесного фонда	Транспорт	50:22:0020101:11668/чзу1	71184	Устройство пересечения линейных объектов
190	708	50:22:0000000:98173	45701	Земли населенных пунктов	Под железнодорожный путь	50:22:0000000:98173/чзу1	46	Устройство пересечения линейных объектов
191	709	50:22:0040511:630	291	Земли лесного фонда	Транспорт	50:22:0040511:630/чзу1	289	Устройство пересечения линейных объектов

1	2	3	4	5	6	7	8	9
192	710	50:21:0070106:4841	1806	Земли промышленности	Транспорт	50:21:0070106:4841/чзу2	1483	Устройство пересечения линейных объектов
193	711	50:21:0070106:4824	1476	Земли промышленности	Транспорт	50:21:0070106:4824/чзу2	1380	Устройство пересечения линейных объектов
Сервитуты, подлежащие установлению, в зонах планируемого размещения линейных объектов, подлежащих реконструкции в связи с изменением их местоположения								
194	712	50:21:0060403:9460	5155	Категория не установлена	Производственные объекты, объекты коммунального и складского назначения	50:21:0060403:9460/чзу1	224	Размещение инженерных сооружений
195	713	50:21:0060403:9287	144998	Земли населенных пунктов	Для сельскохозяйственного производства	50:21:0060403:9287/чзу1	349	Размещение инженерных сооружений
196	714	50:21:0060403:9494	364867	Земли населенных пунктов	Для сельскохозяйственного производства	50:21:0060403:9494/чзу1	159	Размещение инженерных сооружений
197	715	50:21:0070211:21	43600	Земли промышленности	Для размещения многофункционального административно-торгового и производственно-складского комплекса	50:21:0070211:21/чзу1	254	Размещение инженерных сооружений
198	716	50:21:0080303:250	2800	Земли населенных пунктов	Личное подсобное хозяйство	50:21:0080303:250/чзу1	78	Размещение инженерных сооружений
199	717	50:53:0000000:6238	956603	Земли населенных пунктов	Территория размещения городских лесов	50:53:0000000:6238/чзу1	107	Размещение инженерных сооружений
200	718	50:22:0000000:96677	98798	Земли промышленности	Автомобильный транспорт	50:22:0000000:96677/чзу3	143	Размещение инженерных сооружений
201	719	50:21:0080306:3820	17920	Земли населенных пунктов	Склад	50:21:0080306:3820/чзу1	80	Размещение инженерных сооружений

1	2	3	4	5	6	7	8	9
202	720	50:21:0070106: 1536	20056	Земли сельскохозяй- ственного назначения	Для сельскохо- зяйственного произ- водства	50:21:0070106:1536/чзу1	63	Размещение инженерных сооружений
203	721	50:21:0000000: 47352	6753	Земли населенных пунктов	Улично-дорожная сеть	50:21:0000000:47352/чзу1	25	Размещение инженерных сооружений
204	722	50:21:0060403: 8513	1324	Земли населенных пунктов	Индивидуальные жилые дома, гаражи	50:21:0060403:8513/чзу1	14	Размещение инженерных сооружений
205	723	50:21:0000000: 46935	33610	Земли промыш- ленности	Склады	50:21:0000000:46935/чзу1	80	Размещение инженерных сооружений
206	724	50:22:0040309: 341	60946	Земли сельскохо- зяйственного назначения	Для сельскохо- зяйственного произ- водства	50:22:0040309:341/чзу1	624	Размещение инженерных сооружений
207	725	50:21:0080306: 3866	427474	Земли населенных пунктов	Блокированная жилая застройка	50:21:0080306:3866/чзу1	685	Размещение инженерных сооружений
208	726	50:53:0020106: 474	479071	Земли населенных пунктов	Для сельскохозяйственного производства	50:53:0020106:474/чзу1	1572	Размещение инженерных сооружений
209	727	50:21:0000000: 47340	23061	Земли промыш- ленности	Размещение административно- складского и торгово- бытового комплекса	50:21:0000000:47340/чзу1	3265	Размещение инженерных сооружений
210	728	50:53:0020106: 474	479071	Земли населенных пунктов	Для сельскохозяйственного производства	50:53:0020106:474/чзу2	535	Размещение инженерных сооружений
211	729	50:21:0080306: 3998	45	Земли населенных пунктов	Коммунальное обслуживание	50:21:0080306:3998/чзу1	44	Размещение инженерных сооружений
212	730	50:21:0060403: 9284	5229	Земли населенных пунктов	Для сельскохозяйственного производства	50:21:0060403:9284/чзу1	481	Размещение инженерных сооружений

1	2	3	4	5	6	7	8	9
213	731	50:21:0080306: 3882	34953	Земли промыш- ленности	Для размещения производственных и административных зданий, строений, сооружений промыш- ленности, коммунального хозяйства, материально- технического, продовольственного снабжения, сбыта и заготовок	50:21:0080306:3882/чзу1	33	Размещение инженерных сооружений
214	732	50:21:0080301: 1327	4167	Земли населенных пунктов	Улично-дорожная сеть	50:21:0080301:1327/чзу2	12	Размещение инженерных сооружений
215	733	50:53:00000000: 6238	956603	Земли населенных пунктов	Территория размещения городских лесов	50:53:00000000:6238/чзу2	192	Размещение инженерных сооружений
216	734	50:21:00000000: 47352	6753	Земли населенных пунктов	Улично-дорожная сеть	50:21:00000000:47352/чзу2	46	Размещение инженерных сооружений
217	735	50:21:0080306: 3612	910	Земли населенных пунктов	Коммунальное обслуживание	50:21:0080306:3612/чзу1	500	Размещение инженерных сооружений
218	736	50:21:00000000: 49394	9796	Земли населенных пунктов	Улично-дорожная сеть	50:21:00000000:49394/чзу3	2	Размещение инженерных сооружений
219	737	50:21:00000000: 43382	5660	Земли промыш- ленности	Размещение административно- складского и торгово- бытового комплекса	50:21:00000000:43382/чзу1	266	Размещение инженерных сооружений
220	738	50:21:0080306: 3610	185	Земли населенных пунктов	Коммунальное обслуживание	50:21:0080306:3610/чзу1	99	Размещение инженерных сооружений

1	2	3	4	5	6	7	8	9
221	739	50:21:0070106:1536	20056	Земли сельскохозяйственного назначения	Для сельскохозяйственного производства	50:21:0070106:1536/чзу2	29	Размещение инженерных сооружений
222	740	50:21:0060403	-	-	-	50:21:0060403:3У1/чзу1	78	Размещение инженерных сооружений
223	741	50:22:0040407:384	2109	Земли населенных пунктов	Земельные участки (территории) общего пользования	50:22:0040407:384/чзу1	3	Размещение инженерных сооружений
224	742	50:21:0080303:388	800	Земли населенных пунктов	Для индивидуального жилищного строительства	50:21:0080303:388/чзу1	5	Размещение инженерных сооружений
225	743	50:21:0060403:9472	42	Земли промышленности	Коммунальное обслуживание	50:21:0060403:9472/чзу1	1	Размещение инженерных сооружений
226	744	50:21:0060403:7951	17227	Земли населенных пунктов	Земельные участки (территории) общего пользования	50:21:0060403:7951/чзу1	124	Размещение инженерных сооружений
227	745	50:21:0080303:355	900	Земли населенных пунктов	Для ведения личного подсобного хозяйства	50:21:0080303:355/чзу1	7	Размещение инженерных сооружений
228	746	50:21:0080303:363	960	Земли населенных пунктов	Индивидуальное жилищное строительство	50:21:0080303:363/чзу1	1	Размещение инженерных сооружений
229	747	50:21:0000000:48860	21794	Земли населенных пунктов	Промышленные объекты, складские объекты, автостоянки и гаражи	50:21:0000000:48860/чзу1	5983	Размещение инженерных сооружений
230	748	50:21:0080306:3860	628	Земли населенных пунктов	-	50:21:0080306:3860/чзу1	601	Размещение инженерных сооружений
231	749	50:21:0060403:9295	1280	Земли населенных пунктов	Для сельскохозяйственного производства	50:21:0060403:9295/чзу1	69	Размещение инженерных сооружений

1	2	3	4	5	6	7	8	9
232	750	50:21:0060403: 7944	2560	Земли промыш- ленности	Автомобильный транспорт	50:21:0060403:7944/чзу2	48	Размещение инженерных сооружений
233	751	50:21:0060403: 7958	10920	Земли населенных пунктов	Объекты коммунального и складского значения	50:21:0060403:7958/чзу1	244	Размещение инженерных сооружений
234	752	50:21:0060403: 9283	3308	Земли населенных пунктов	Для сельскохозяйственного производства	50:21:0060403:9283/чзу1	72	Размещение инженерных сооружений
235	753	50:21:0080306	-	-	-	50:21:0080306:3У1/чзу1	45	Размещение инженерных сооружений
236	754	50:21:0070106: 30	1500	Земли промыш- ленности	Для размещения АЗС	50:21:0070106:30/чзу1	14	Размещение инженерных сооружений
237	755	50:21:0000000: 40853	730	Земли населенных пунктов	-	50:21:0000000:40853/чзу1	38	Размещение инженерных сооружений
238	756	50:21:0080303: 1602	1247	Земли населенных пунктов	Индивидуальное жилищное строительство	50:21:0080303:1602/чзу1	123	Размещение инженерных сооружений
239	757	50:21:0060403: 9291	24382	Земли населенных пунктов	Для сельскохозяйственного производства	50:21:0060403:9291/чзу1	76	Размещение инженерных сооружений
240	758	50:22:0040407: 389	5165	Земли промыш- ленности	Автомобильный транспорт	50:22:0040407:389/чзу1	12	Размещение инженерных сооружений
241	759	50:21:0070106: 4765	17234	Земли сельскогохо- зяйственного назначения	Для сельскохозяйственного производства	50:21:0070106:4765/чзу1	37	Размещение инженерных сооружений
242	760	50:21:0080301: 16	1500	Земли населенных пунктов	Для ведения личного подсобного хозяйства	50:21:0080301:16/чзу1	3	Размещение инженерных сооружений

1	2	3	4	5	6	7	8	9
243	761	50:21:0080306:3915	871	Земли населенных пунктов	-	50:21:0080306:3915/чзу1	630	Размещение инженерных сооружений
244	762	50:21:0080306:3912	1933	Земли населенных пунктов	Коммунально-складские и производственные предприятия IV-V класса вредности различного профиля, в т.ч. сборочное производство	50:21:0080306:3912/чзу1	196	Размещение инженерных сооружений
245	763	50:21:00000000:48849	28683	Земли промышленности	Склады	50:21:00000000:48849/чзу1	80	Размещение инженерных сооружений
246	764	50:21:00000000:47365	114	Земли населенных пунктов	Улично-дорожная сеть	50:21:00000000:47365/чзу1	21	Размещение инженерных сооружений
247	765	50:21:0060403	-	-	-	50:21:0060403:ЗУ1/чзу2	255	Размещение инженерных сооружений
248	766	50:21:0080303	-	-	-	50:21:0080303:ЗУ1/чзу1	482	Размещение инженерных сооружений
249	767	50:21:0060403	-	-	-	50:21:0060403:ЗУ1/чзу3	55	Размещение инженерных сооружений
250	768	50:21:0080303	-	-	-	50:21:0080303:ЗУ1/чзу2	20	Размещение инженерных сооружений
251	769	50:21:0080303	-	-	-	50:21:0080303:ЗУ1/чзу3	3	Размещение инженерных сооружений
252	770	50:21:0060403	-	-	-	50:21:0060403:ЗУ1/чзу4	8	Размещение инженерных сооружений

1	2	3	4	5	6	7	8	9
253	771	50:21:0080306	-	-	-	50:21:0080306:ЗУ1/чзу2	102	Размещение инженерных сооружений
254	772	50:21:0080306	-	-	-	50:21:0080306:ЗУ1/чзу3	178	Размещение инженерных сооружений
255	773	50:21:0060403:9269	1346	Земли населенных пунктов	-	50:21:0060403:9269/чзу1	353	Размещение инженерных сооружений
256	774	50:22:0040407:390	656	Земли населенных пунктов	Земельные участки (территории) общего пользования	50:22:0040407:390/чзу1	103	Размещение инженерных сооружений
257	775	50:21:0060403	-	-	-	50:21:0060403:ЗУ1/чзу5	8	Размещение инженерных сооружений
258	776	50:21:0070106:4764	38	Земли промышленности	Транспорт	50:21:0070106:4764/чзу2	5	Размещение инженерных сооружений
259	777	50:21:0080306:3972	24975	Земли промышленности	Для производственной деятельности	50:21:0080306:3972/чзу1	485	Размещение инженерных сооружений
260	778	50:21:0080306:3558	56574	Земли промышленности	Производственная деятельность	50:21:0080306:3558/чзу1	152	Размещение инженерных сооружений
261	779	50:21:0080306	-	-	-	50:21:0080306:ЗУ1/чзу4	1	Размещение инженерных сооружений
262	780	50:21:0080303	-	-	-	50:21:0080303:ЗУ1/чзу4	184	Размещение инженерных сооружений

1	2	3	4	5	6	7	8	9
263	781	50:21:0080306: 2045	1500	Земли населенных пунктов	Коммунально- складские и производственные предприятия IV-V класса вредности различного профиля, в т.ч. сборочное производство	50:21:0080306:2045/чзу1	144	Размещение инженерных сооружений
264	782	50:21:0080306: 3616	111	Земли населенных пунктов	Коммунальное обслуживание	50:21:0080306:3616/чзу1	100	Размещение инженерных сооружений
265	783	50:21:0080306: 3908	484	Земли населенных пунктов	-	50:21:0080306:3908/чзу1	245	Размещение инженерных сооружений
266	784	50:21:0070106: 4761	103	Земли промыш- ленности	Транспорт	50:21:0070106:4761/чзу1	1	Размещение инженерных сооружений
267	785	50:21:0060403: 9497	1665	Земли населенных пунктов	Объекты коммунального и складского назначения	50:21:0060403:9497/чзу1	262	Размещение инженерных сооружений
268	786	50:21:0000000: 49478	82	Земли населенных пунктов	Коммунальное обслуживание	50:21:0000000:49478/чзу1	23	Размещение инженерных сооружений
269	787	50:22:0040407: 752	5430	Земли населенных пунктов	Под размещение транспортных объектов, объектов транспортного обслуживания и придорожного сервиса	50:22:0040407:752/чзу1	3	Размещение инженерных сооружений
270	788	50:21:0060403: 9494	364867	Земли населенных пунктов	Для сельскохозяйственного производства	50:21:0060403:9494/чзу2	169	Размещение инженерных сооружений
271	789	50:21:0080306: 3908	484	Земли населенных пунктов	-	50:21:0080306:3908/чзу2	63	Размещение инженерных сооружений

1	2	3	4	5	6	7	8	9
272	790	50:22:00000000:96677	98798	Земли промышленности	Автомобильный транспорт	50:22:00000000:96677/чзу4	6	Размещение инженерных сооружений
273	791	50:21:00000000:40858	306	Земли населенных пунктов	Для иных видов жилой застройки	50:21:00000000:40858/чзу1	297	Размещение инженерных сооружений
274	792	50:21:0080306:62	25200	Земли промышленности	Для размещения многофункционального административно-торгового и производственно-складского комплекса	50:21:0080306:62/чзу1	350	Размещение инженерных сооружений
275	793	50:21:00000000:5	701400	Земли промышленности	Автомобильный транспорт	50:21:00000000:5/чзу3	30	Размещение инженерных сооружений
276	794	50:21:00000000:5	701400	Земли промышленности	Автомобильный транспорт	50:21:00000000:5/чзу4	31	Размещение инженерных сооружений
277	795	50:21:0080306:2599	13757	Земли лесного фонда	Заготовка древесины ; заготовка и сбор недревесных лесных ресурсов ¹⁰	50:21:0080306:2599/чзу1	121	Размещение инженерных сооружений
278	796	50:21:00000000:5	701400	Земли промышленности	Автомобильный транспорт	50:21:00000000:5/чзу5	31	Размещение инженерных сооружений

¹⁰ Заготовка древесины; заготовка и сбор недревесных лесных ресурсов ; заготовка пищевых лесных ресурсов и сбор лекарственных растений; осуществление научно-исследовательской деятельности, образовательной деятельности; осуществление рекреационной деятельности, выращивание лесных плодовых, ягодных, декоративных растений, лекарственных растений, выращивание посадочного материала лесных растений (саженцев, сеянцев); строительство и эксплуатация водохранилищ и иных искусственных водных объектов, а также гидротехнических сооружений, морских портов, морских терминалов, речных портов, причалов; строительство, реконструкция, эксплуатация линейных объектов; осуществление религиозной деятельности; изыскательские работы.

1	2	3	4	5	6	7	8	9
279	797	50:21:0060103: 18679	31559	Земли лесного фонда	Заготовка древесины; заготовка и сбор недревесных лесных ресурсов ¹¹	50:21:0060103:18679/чзу1	1666	Размещение инженерных сооружений
280	798	50:21:00000000: 5	701400	Земли промыш- ленности	Автомобильный транспорт	50:21:00000000:5/чзу6	102	Размещение инженерных сооружений
281	799	50:21:0070106: 1537	104722	Земли сельско- хозяйствен- ного назначения	Для сельскохозяйственного производства	50:21:0070106:1537/чзу1	145	Размещение инженерных сооружений
282	800	50:21:00000000: 5	701400	Земли промыш- ленности	Автомобильный транспорт	50:21:00000000:5/чзу7	465	Размещение инженерных сооружений
283	801	50:21:00000000: 5	701400	Земли промыш- ленности	Автомобильный транспорт	50:21:00000000:5/чзу8	31	Размещение инженерных сооружений
284	802	50:21:00000000: 28243	638782	Земли лесного фонда	Заготовка древесины (включая СОМ); заготовка и сбор недревесных лесных ресурсов ¹²	50:21:00000000:28243/чзу1	454	Размещение инженерных сооружений
285	803	50:21:0070106: 4842	694	Категория не установлена	Сведения отсутствуют	50:21:0070106:4842/чзу1	32	Размещение инженерных сооружений

¹¹ Заготовка древесины; заготовка и сбор недревесных лесных ресурсов; заготовка пищевых лесных ресурсов и сбор лекарственных растений; осуществление научно-исследовательской деятельности, образовательной деятельности; осуществление рекреационной деятельности; выращивание лесных плодовых, ягодных, декоративных растений, лекарственных растений; выращивание посадочного материала лесных растений (саженцев, сеянцев); строительство и эксплуатация водохранилищ и иных искусственных водных объектов, а также гидротехнических сооружений, морских портов, морских терминалов, речных портов, причалов; строительство, реконструкция, эксплуатация линейных объектов; осуществление религиозной деятельности; осуществление религиозных работ.

¹² Заготовка древесины (включая СОМ); заготовка и сбор недревесных лесных ресурсов; заготовка пищевых лесных ресурсов и сбор лекарственных растений; осуществление научно-исследовательской деятельности; образовательной деятельности; осуществление рекреационной деятельности; строительство и эксплуатация водохранилищ и иных искусственных водных объектов; а также гидротехнических сооружений и специализированных портов; строительство; реконструкция; эксплуатация линейных объектов; осуществление религиозной деятельности; изыскательные работы.

1	2	3	4	5	6	7	8	9
286	804	50:21:0060310: 810	52843	Земли сельско- хозяйствен- ного назначения	Для сельскохозяйственного производства	50:21:0060310:810/чзу1	188	Размещение инженерных сооружений
287	805	50:21:0080306: 3866	427474	Земли населенных пунктов	Блокированная жилая застройка	50:21:0080306:3866/чзу2	820	Размещение инженерных сооружений
288	806	50:21:0080306: 3687	24298	Земли промыш- ленности	Транспорт	50:21:0080306:3687/чзу3	32	Размещение инженерных сооружений
289	807	50:21:0000000: 497	12456724	Земли лесного фонда	Не установлено	50:21:0000000:497/чзу1	5	Размещение инженерных сооружений
290	808	50:21:0000000: 5	701400	Земли промыш- ленности	Автомобильный транспорт	50:21:0000000:5/чзу9	149	Размещение инженерных сооружений
291	809	50:21:0080201: 59	-	-	-	50:21:0080201:59/чзу1	31	Размещение инженерных сооружений
292	810	50:21:0080306: 67	9330	Земли сельско- хозяйствен- ного назначения	Для сельскохозяйственного производства	50:21:0080306:67/чзу1	233	Размещение инженерных сооружений
293	811	50:21:0060103: 18679	31559	Земли лесного фонда	Заготовка древесины; заготовка и сбор недревесных лесных ресурсов ¹⁰	50:21:0060103:18679/чзу2	3238	Размещение инженерных сооружений
294	812	50:21:0070106: 2934	174871	Земли сельскохо- зяйствен- ного назначения	Для сельскохозяйственного производства	50:21:0070106:2934/чзу1	6596	Размещение инженерных сооружений

1	2	3	4	5	6	7	8	9
295	813	50:21:0080306: 3862	24001	Земли населенных пунктов	Улично-дорожная сеть	50:21:0080306:3862/чзу4	32	Размещение инженерных сооружений
296	814	50:23:0030153: 42	155659	Земли промышленности	Автомобильный транспорт	50:23:0030153:42/чзу2	212	Размещение инженерных сооружений
297	815	50:21:0060403: 7944	2560	Земли промышленности	Автомобильный транспорт	50:21:0060403:7944/чзу3	118	Размещение инженерных сооружений
298	816	50:21:0060103: 13016	3831	Земли населенных пунктов	Для индивидуального жилищного строительства	50:21:0060103:13016/чзу1	112	Размещение инженерных сооружений
299	817	50:21:0070211: 1491	4763	Земли населенных пунктов	Для строительства промышленных объектов	50:21:0070211:1491/чзу1	110	Размещение инженерных сооружений
300	818	50:21:0000000: 28243	638782	Земли лесного фонда	Заготовка древесины (включая СОМ); заготовка и сбор недревесных лесных ресурсов ¹¹	50:21:0000000:28243/чзу2	883	Размещение инженерных сооружений
301	819	50:21:0070106: 160	20000	Земли сельскохозяйственного назначения	Для сельскохозяйственного производства	50:21:0070106:160/чзу1	3614	Размещение инженерных сооружений
302	820	50:21:0080306: 3862	24001	Земли населенных пунктов	Улично-дорожная сеть	50:21:0080306:3862/чзу5	32	Размещение инженерных сооружений
303	821	50:21:0080201: 59	-	-	-	50:21:0080201:59/чзу2	17	Размещение инженерных сооружений
304	822	50:21:0000000: 497	12456724	Земли лесного фонда	Не установлено	50:21:0000000:497/чзу2	1	Размещение инженерных сооружений

1	2	3	4	5	6	7	8	9
305	823	50:22:0040407:756	1287	Земли населенных пунктов	Улично-дорожная сеть	50:22:0040407:756/чзу1	293	Размещение инженерных сооружений
306	824	50:22:0040407:364	2723	Земли населенных пунктов	Объекты придорожного сервиса	50:22:0040407:364/чзу1	203	Размещение инженерных сооружений
307	825	50:21:0070106:160	20000	Земли сельскохозяйственного назначения	Для сельскохозяйственного производства	50:21:0070106:160/чзу2	3	Размещение инженерных сооружений
308	826	50:53:0020106:475	216	Земли промышленности	Коммунальное обслуживание	50:53:0020106:475/чзу1	199	Размещение инженерных сооружений
309	827	50:21:0000000:49599	3090972	Земли лесного фонда	Заготовка древесины; заготовка и сбор недревесных лесных ресурсов ¹³	50:21:0000000:49599/чзу1	343	Размещение инженерных сооружений
310	828	50:22:0040602:15	5458	Земли населенных пунктов	Автомобильный транспорт	50:22:0040602:15/чзу2	243	Размещение инженерных сооружений
311	829	50:22:0000000:122632	46229	Земли населенных пунктов	Под крестьянское (фермерское) хозяйство	50:22:0000000:122632/чзу1	60	Размещение инженерных сооружений
312	830	50:21:0060310:810	52843	Земли сельскохозяйственного назначения	Для сельскохозяйственного производства	50:21:0060310:810/чзу2	28	Размещение инженерных сооружений
313	831	50:21:0080306	-	-	-	50:21:0080306:3У1/чзу5	124	Размещение инженерных сооружений

¹³ Заготовка древесины; заготовка и сбор недревесных лесных ресурсов; заготовка пищевых лесных ресурсов и сбор лекарственных растений; осуществление научно-исследовательской деятельности, образовательной деятельности; осуществление рекреационной деятельности; выращивание лесных плодовых, ягодных, декоративных растений, лекарственных растений; выращивание посадочного материала лесных растений (саженцев, сеянцев); строительство и эксплуатация водохранилищ и иных искусственных водных объектов, а также гидротехнических сооружений, морских портов, морских терминалов, речных портов, причалов; строительство, реконструкция, эксплуатация линейных объектов; осуществление религиозной деятельности; изыскательские работы.

1	2	3	4	5	6	7	8	9
314	832	50:22:0040603	-	-	-	50:22:0040603:ЗУ1/чзу1	12	Размещение инженерных сооружений
315	833	50:21:0070106:2052	4710	Земли населенных пунктов	Автомобильные дороги общего пользования местного значения	50:21:0070106:2052/чзу1	97	Размещение инженерных сооружений
316	834	50:21:0070106:1537	104722	Земли сельскохозяйственного назначения	Для сельскохозяйственного производства	50:21:0070106:1537/чзу2	271	Размещение инженерных сооружений
317	835	50:21:0080201:59	-	-	-	50:21:0080201:59/чзу3	18	Размещение инженерных сооружений
318	836	50:53:0000000:6238	956603	Земли населенных пунктов	Территория размещения городских лесов	50:53:0000000:6238/чзу3	423	Размещение инженерных сооружений
319	837	50:21:0000000:497	12456724	Земли лесного фонда	Не установлено	50:21:0000000:497/чзу3	187	Размещение инженерных сооружений
320	838	50:21:0070106:4259	3331	Земли населенных пунктов	Объекты дорожного сервиса	50:21:0070106:4259/чзу1	413	Размещение инженерных сооружений
321	839	50:21:0080306:3810	64460	Земли промышленности	Транспорт	50:21:0080306:3810/чзу2	224	Размещение инженерных сооружений
322	840	50:22:0040602:11256	4918	Земли населенных пунктов	12.0. Земельные участки (территории) общего пользования	50:22:0040602:11256/чзу1	142	Размещение инженерных сооружений

1	2	3	4	5	6	7	8	9
323	841	50:22:0020101:11318	1418447	Земли лесного фонда	Заготовка древесины; заготовка живицы; ¹⁴	50:22:0020101:11318/чзу1	962	Размещение инженерных сооружений
324	842	50:22:0040602:11263	7815	Земли населенных пунктов	12.0.1. Улично-дорожная сеть	50:22:0040602:11263/чзу1	1	Размещение инженерных сооружений
325	843	50:21:0060403:7944	2560	Земли промышленности	Автомобильный транспорт	50:21:0060403:7944/чзу4	26	Размещение инженерных сооружений
326	844	50:53:0020106:477	42	Земли промышленности	Коммунальное обслуживание	50:53:0020106:477/чзу1	32	Размещение инженерных сооружений
327	845	50:22:0020101:11318	1418447	Земли лесного фонда	Заготовка древесины; заготовка живицы; ¹³	50:22:0020101:11318/чзу2	631	Размещение инженерных сооружений
328	846	50:22:0040407:405	3000	Земли населенных пунктов	Под размещение транспортных объектов транспортного обслуживания и придорожного сервиса	50:22:0040407:405/чзу1	1	Размещение инженерных сооружений
329	847	50:22:0040407:754	2283	Земли населенных пунктов	Под размещение транспортных объектов транспортного обслуживания и придорожного сервиса	50:22:0040407:754/чзу1	101	Размещение инженерных сооружений

¹⁴ Заготовка древесины; заготовка живицы; заготовка и сбор недревесных лесных ресурсов; заготовка пищевых лесных ресурсов и сбор лекарственных растений; ведение сельского хозяйства (сенокосение, пчеловодство) (части кварталов 63-65); осуществление научно-исследовательской деятельности, образовательной деятельности; осуществление рекреационной деятельности; выращивание лесных плодовых, ягодных, декоративных растений, лекарственных растений; выращивание посадочного материала лесных растений (саженцев, семян); строительство и эксплуатация водохранилищ и иных искусственных водных объектов, а также гидротехнических сооружений и специализированных; строительство, реконструкция, эксплуатация линейных объектов; осуществление религиозной деятельности; изыскательские работы.

1	2	3	4	5	6	7	8	9
330	848	50:22:0040407: 754	2283	Земли населенных пунктов	Под размещение транспортных объектов, объектов транспортного обслуживания и придорожного сервиса	50:22:0040407:754/чзу2	124	Размещение инженерных сооружений
331	849	50:21:0060403: 7944	2560	Земли промышленности	Автомобильный транспорт	50:21:0060403:7944/чзу5	126	Размещение инженерных сооружений
332	850	50:21:0060403: 7944	2560	Земли промышленности	Автомобильный транспорт	50:21:0060403:7944/чзу6	97	Размещение инженерных сооружений
333	851	50:21:0060403: 7944	2560	Земли промышленности	Автомобильный транспорт	50:21:0060403:7944/чзу7	194	Размещение инженерных сооружений
334	852	50:21:0070106: 2934	174871	Земли сельскохозяйственного назначения	Для сельскохозяйственного производства	50:21:0070106:2934/чзу2	1887	Размещение инженерных сооружений
335	853	50:22:0040407: 755	3713	Земли населенных пунктов	Под размещение транспортных объектов, объектов транспортного обслуживания и придорожного сервиса	50:22:0040407:755/чзу1	193	Размещение инженерных сооружений
336	854	50:21:0060310: 814	240932	Земли сельскохозяйственного назначения	Для сельскохозяйственного производства	50:21:0060310:814/чзу1	17542	Размещение инженерных сооружений
337	855	50:21:0000000: 28243	638782	Земли лесного фонда	Заготовка древесины (включая СОМ); заготовка и сбор недревесных лесных ресурсов ¹¹	50:21:0000000:28243/чзу3	512	Размещение инженерных сооружений

1	2	3	4	5	6	7	8	9
338	857	50:22:0040407	-	-	-	50:22:0040407:ЗУ1/чзу1	2	Размещение инженерных сооружений
339	858	50:21:0060310:814	240932	Земли сельскохозяйственного назначения	Для сельскохозяйственного производства	50:21:0060310:814/чзу2	123	Размещение инженерных сооружений
340	859	50:22:0000000:123892	5790	Земли населенных пунктов	12.0. Земельные участки (территории) общего пользования	50:22:0000000:123892/чзу2	411	Размещение инженерных сооружений
341	860	50:21:0070106:2632	3446	Земли населенных пунктов	Размещение автомагазина и автосервиса	50:21:0070106:2632/чзу1	69	Размещение инженерных сооружений
342	861	50:21:0000000:40297	96065	Земли промышленности	Автомобильный транспорт	50:21:0000000:40297/чзу2	26	Размещение инженерных сооружений
343	862	50:23:0030153:42	155659	Земли промышленности	Автомобильный транспорт	50:23:0030153:42/чзу3	212	Размещение инженерных сооружений
344	863	50:21:0080306:3596	4048	Земли промышленности	Транспорт	50:21:0080306:3596/чзу2	21	Размещение инженерных сооружений
345	864	50:21:0070106:4838	54509	Земли сельскохозяйственного назначения	Для сельскохозяйственного производства	50:21:0070106:4838/чзу1	145	Размещение инженерных сооружений
346	865	50:22:0000000:123892	5790	Земли населенных пунктов	12.0. Земельные участки (территории) общего пользования	50:22:0000000:123892/чзу3	60	Размещение инженерных сооружений
347	866	50:21:0060103	-	-	-	50:21:0060103:ЗУ1/чзу1	3157	Размещение инженерных сооружений

1	2	3	4	5	6	7	8	9
348	867	50:21:0070106: 4726	311032	Земли сельскохо- зяйствен- ного назначения	Выращивание зерновых и иных сельскохозяйственных культур	50:21:0070106:4726/чзу1	888	Размещение инженерных сооружений
349	868	50:21:0080306: 2599	13757	Земли лесного фонда	Заготовка древесины ; заготовка и сбор недревесных лесных ресурсов ⁹	50:21:0080306:2599/чзу2	36	Размещение инженерных сооружений
350	869	50:21:0080306: 2600	11396	Земли лесного фонда	Заготовка древесины ; заготовка и сбор недревесных лесных ресурсов ¹⁵	50:21:0080306:2600/чзу1	702	Размещение инженерных сооружений
351	870	50:22:0040407: 350	5000	Земли населенных пунктов	Улично-дорожная сеть	50:22:0040407:350/чзу2	284	Размещение инженерных сооружений
352	871	50:22:0040407: 364	2723	Земли населенных пунктов	Объекты придорожного сервиса	50:22:0040407:364/чзу2	463	Размещение инженерных сооружений
353	872	50:22:0040407: 752	5430	Земли населенных пунктов	Под размещение транспортных объектов, объектов транспортного обслуживания и придорожного сервиса	50:22:0040407:752/чзу1	308	Размещение инженерных сооружений
354	873	50:22:0000000: 122640	95461	Земли населенных пунктов	Для жилищного строительства	50:22:0000000:122640/чзу1	142	Размещение инженерных сооружений

¹⁵ Заготовка древесины; заготовка и сбор недревесных лесных ресурсов ; заготовка пищевых лесных ресурсов и сбор лекарственных растений; осуществление научно-исследовательской деятельности, образовательной деятельности; осуществление рекреационной деятельности, выращивание лесных плодовых, ягодных, декоративных растений, лекарственных растений, выращивание посадочного материала лесных растений (саженцев, семян); строительство и эксплуатация водохранилищ и иных искусственных водных объектов, а также гидротехнических сооружений, морских портов, причалов; строительство, реконструкция, эксплуатация линейных объектов; осуществление религиозной деятельности; изыскательские работы.

1	2	3	4	5	6	7	8	9
355	874	50:21:0070106: 2934	174871	Земли сельскохо- зяйствен- ного назначения	Для сельскохозяйственного производства	50:21:0070106:2934/чзу3	188	Размещение инженерных сооружений
356	875	50:21:0070106: 2934	174871	Земли сельскохо- зяйствен- ного назначения	Для сельскохозяйственного производства	50:21:0070106:2934/чзу4	3530	Размещение инженерных сооружений
357	876	50:21:0070106	-	-	-	50:21:0070106:3У1/чзу1	30	Размещение инженерных сооружений
358	877	50:21:0070106: 4726	311032	Земли сельскохо- зяйствен- ного назначения	Выращивание зерновых и иных сельскохозяйственных культур	50:21:0070106:4726/чзу2	2650	Размещение инженерных сооружений
359	878	50:21:0070106: 4776	979	Земли населенных пунктов	Размещение автоматизации и автосервиса	50:21:0070106:4776/чзу1	73	Размещение инженерных сооружений
360	879	50:22:0040407: 735	165	Земли населенных пунктов	Коммунальное обслуживание	50:22:0040407:735/чзу1	40	Размещение инженерных сооружений
361	880	50:21:0080306: 3593	47616	Земли промыш- ленности	Транспорт	50:21:0080306:3593/чзу2	238	Размещение инженерных сооружений
362	881	50:21:0000000: 497	12456724	Земли лесного фонда	Не установлено	50:21:0000000:497/чзу4	113	Размещение инженерных сооружений
363	882	50:21:0080306: 2600	11396	Земли лесного фонда	Заготовка древесины ; заготовка и сбор недревесных лесных ресурсов ¹⁴	50:21:0080306:2600/чзу2	45	Размещение инженерных сооружений

1	2	3	4	5	6	7	8	9
364	883	50:21:0070106: 4832	30	Земли населенных пунктов	Объекты розничной торговли, общественного питания	50:21:0070106:4832/чзу1	27	Размещение инженерных сооружений
365	884	50:21:00000000: 497	12456724	Земли лесного фонда	Не установлено	50:21:00000000:497/чзу5	1	Размещение инженерных сооружений
366	885	50:22:0040407: 374	10892	Земли населенных пунктов	Под размещение транспортных объектов, объектов транспортного обслуживания и придорожного сервиса	50:22:0040407:374/чзу1	1301	Размещение инженерных сооружений
367	886	50:22:0040602: 8222	23077	Земли населенных пунктов	Для жилищного строительства	50:22:0040602:8222/чзу1	1845	Размещение инженерных сооружений
368	887	50:21:0080306: 3596	4048	Земли промыш- ленности	Транспорт	50:21:0080306:3596/чзу3	522	Размещение инженерных сооружений
369	888	50:21:0060103	-	-	-	50:21:0060103:3У1/чзу2	1316	Размещение инженерных сооружений
370	889	50:21:0060310	-	-	-	50:21:0060310:3У1/чзу1	2842	Размещение инженерных сооружений
371	890	50:22:00000000: 105570	37439	Земли населенных пунктов	Под автомобильной дорогой	50:22:00000000:105570/чзу2	479	Размещение инженерных сооружений
372	891	50:21:0070106	-	-	-	50:21:0070106:3У1/чзу2	62	Размещение инженерных сооружений
373	892	50:21:0080306	-	-	-	50:21:0080306:3У1/чзу6	1182	Размещение инженерных сооружений

1	2	3	4	5	6	7	8	9
374	893	50:21:0080306	-	-	-	50:21:0080306:ЗУ1/чзУ7	1182	Размещение инженерных сооружений

Таблица 5

Характеристика земель лесного фонда по данным Комитета лесного хозяйства Московской области (Подольское лесничество, Богдановское участковое лесничество: кварталы: 17, 24; Подольское лесничество, Видновское участковое лесничество, квартал 31; Подольское лесничество, Корововское участковое лесничество, кварталы: 2, 3, 6, 12, 15; Подольское лесничество, Томилинское участковое лесничество, кварталы: 23, 27, 28, 38, 41, 49, 63; Подольское лесничество, Подольское сельское участковое лесничество, квартал 9), предполагаемых к установлению на них публичных сервитутов и не подлежащих переводу из состава земель лесного фонда в земли с категорией «Земли промышленности, энергетики, транспорта, связи, радиовещания, телевидения, информатики, земли для обеспечения космической деятельности, земли обороны, безопасности и земли иного специального назначения»

Выдел	Состав, особенности выдела	Количественная доля в составе древостоя пород деревьев	Высота, м	Возраст	Ярус	Подросток, подлесок	Хозяйственные мероприятия	Номер публичного сервитута	Площадь лесного выдела в границах линейного объекта
1	2	3	4	5	6	7	8	9	10
Подольское лесничество, участковое лесничество: Богдановское									
категория защитности – леса, расположенные в защитных полосах лесов									
Виды использования: заготовка древесины (включая СОМ), заготовка и сбор недревесных лесных ресурсов, заготовка пищевых лесных ресурсов и сбор лекарственных растений, осуществление видов деятельности в сфере охотничьего хозяйства, ведение сельского хозяйства (сенокошение пчеловодство), осуществление научно-исследовательской деятельности, образовательной деятельности, осуществление рекреационной деятельности; выращивание посадочного материала лесных растений (саженцев, сеянцев), выполнение работ по геологическому изучению недр, разработка месторождений и полезных ископаемых, строительство и эксплуатация водохранилищ и иных искусственных водных объектов, а также гидротехнических сооружений морских терминалов, речных портов, причалов; строительство, реконструкция, эксплуатация линейных объектов, осуществление религиозной деятельности, изыскательские работы									
Квартал 17									
16	Дуб, береза + ольха серая (белая)	дуб - 90%; береза + ольха серая (белая) - 10%	25	дуб, береза - 100, ольха серая (белая) - 65	1	лещина,	-	797 827 889	2 46 1644
17	Береза, осина, ольха серая (белая)	береза - 60%; осина - 30%; ольха серая (белая) - 10%	25	береза, осина - 75, ольха серая (белая) - 50	1	лещина, жимолость, крушина ломкая, средний	-	827 889	307 2788
30	Ручей, ширина 2,0 м, протяженность 2,1 км	-	-	-	-	-	-	889	30

1	2	3	4	5	6	7	8	9	10
31	Граница окружная, ширина 2,0 м, протяженность 3,0 км, заросшая	-	-	-	-	-	-	827	36
								889	24
Итого в границах квартала									
Квартал 24									
7	Линия электропередач, ширина 145,0 м, протяженность 0,5 км, чистая	-	-	-	-	-	-	827	187
Итого в границах квартала									
Итого в границах лесничества									
Подольское лесничество, участок лесничества: Видновское									
категория зашитности – леса, расположенные в защитных полосах лесов									
Виды использования: заготовка древесины (включая СОМ), заготовка и сбор недревесных лесных ресурсов, заготовка пищевых лесных ресурсов и сбор лекарственных растений, осуществление видов деятельности в сфере охотничьего хозяйства, ведение сельского хозяйства (сенокошение пчеловодство), осуществление научно-исследовательской деятельности, осуществление рекреационной деятельности; выращивание посадочного материала лесных растений (саженцев, сеянцев), выполнение работ по геологическому изучению недр, разработка месторождений и полезных ископаемых, строительство и эксплуатация водохранилищ и иных искусственных водных объектов, а также гидротехнических сооружений морских терминалов, речных портов, причалов; строительство, реконструкция линейных объектов, осуществление религиозной деятельности, изыскательские работы									
Квартал 31									
1	Береза + липа	береза + липа - 100%	25	65	1	подлесок: липа, крушина ломкая, средний	-	818	106
	Культуры под пологом: липа	липа - 100%	16	45	2			855	1
2	Линия электропередач, ширина 80,0 м, протяженность 0,2 км, заросшая	-	-	-	-	-	-	802	416
5	Береза + липа + осина	береза + липа + осина - 100%	25	65	1	подлесок: липа, лещина, средний	-	802	39

1	2	3	4	5	6	7	8	9	10
40	Линия электропередач, ширина 50,0 м, протяженность 0,1 км, чистая	-	-	-	-	-	-	855	275
41	Линия электропередач, ширина 30,0 м, протяженность 0,2 км, заросшая	-	-	-	-	-	расчистка	818 855	777 236
Итого в границах квартала									1850
Подольское лесничество, участковое лесничество: Коробовское									
категория зашитности – леса, расположенные в защитных полосах лесов									
Виды использования: заготовка древесины (включая СОМ), заготовка и сбор недревесных лесных ресурсов, заготовка пищевых лесных ресурсов и сбор лекарственных растений, осуществление видов деятельности в сфере охотничьего хозяйства, ведение сельского хозяйства (сенокосение пчеловодство), осуществление научно-исследовательской деятельности, осуществление рекреационной деятельности; выращивание посадочного материала лесных растений (саженцев, сеянцев), выполнение работ по геологическому изучению недр, разработка месторождений и полезных ископаемых, строительство и эксплуатация водохранилищ и иных искусственных водных объектов, а также гидротехнических сооружений морских терминалов, речных портов, причалов; строительство линейных объектов, осуществление религиозной деятельности, изыскательские работы									
Квартал 2									
2	Береза + осина + дуб + липа	береза + осина + дуб + липа - 100%	26	85	1	подлесок: лещина, рябина, малина, средний	-	551	1072
Итого в границах квартала									1072
Квартал 3									
2	Линия электропередач, ширина 60,0 м, протяженность 0,8 км, чистая	-	-	-	-	-	-	795	10
4	Лесные культуры: лиственница	1	23	50	1	-	-	868 869 882	36 215 45

1	2	3	4	5	6	7	8	9	10
6	Лесные культуры: лиственница + береза	лиственница + береза - 100%	23	50	1	-	-	795	111
	Ель	ель - 100%	8	25	2			869	487
25	Лесные культуры: сосна	100%	24	47	1	подлесок (густой): крушина ломкая, шиповник, рябина	уборка захламления (сухостоя)		
29	Береза, сосна	береза - 70%; сосна - 30%	береза - 25, сосна - 24	90	1	подлесок (густой): рябина, крушина ломкая, клен	-		
30	Поляна для отдыха единичные деревья: береза, ива древовидная	-	-	-	-	подлесок (густой): рябина, клен	устройство мест отдыха		
		береза - 70%; ива древовидная - 30%	береза - 20; ива древовидная - 17	80					
34	Линия электропередач ширина 15,0 м, протяженность 0,2 км, чистая	-	-	-	-	-	-	831	25
35	Береза, сосна + липа	береза - 90%; сосна + липа - 10%	береза - 27, сосна + липа - 28	береза, сосна - 75, липа - 45	1	подлесок: липа, клен, густой	-	831	99
Итого в границах квартала									
Квартал 6									
15	Береза + липа	100%	27	85	1	подлесок (средний): липа, рябина, крушина ломкая	-	811	1286
16	Береза, осина	береза - 70%; осина - 30%	береза - 27, осина - 23	береза - 85, осина - 50	1	подлесок: липа, рябина, крушина ломкая, средний	-	811	1079
	Культуры под пологом: липа, дуб	липа - 90%; дуб - 10%	липа - 13, дуб - 12	33	2				

1	2	3	4	5	6	7	8	9	10
24	Сосна, сосна, береза	сосна - 60%; сосна - 30%; береза - 10%	сосна, береза - 26, сосна - 27	сосна, береза - 85, сосна - 130	1	подрост: дуб - 100%; подлесок: малина, клен, рябина, густой	-	596	147
Итого в границах квартала									
Квартал 27									
3	Сосна, сосна, береза + ель + дуб + липа	сосна - 60%; сосна - 20%; береза + ель + дуб + липа - 20%	сосна - 26, сосна - 28, береза - 26	сосна - 80, сосна - 140, береза - 75, ель - 100, липа - 50	1	подрост: дуб - 80% липа - 20%; подлесок: рябина, крушина ломкая, густой	-	596	414
5	Сосна, сосна, береза + липа + дуб	сосна - 60%; сосна - 10%; береза + липа + дуб - 30%	сосна, береза - 24, сосна - 27	сосна, береза - 70, сосна - 100, липа - 40	1	подлесок: рябина, черемуха, брусника, густой	-	596	958
12	Сосна, береза	сосна - 60%; береза - 40%	сосна - 24, береза - 25	65	1	подрост: липа - 60% дуб - 40%; подлесок: рябина, крушина ломкая, густой	-	709	20
14	Поляна для отдыха	-	-	-	-	-	Устройств- во мест отдыха	709	40
Итого в границах квартала									
Квартал 28									
1	Лесные культуры: сосна + береза + сосна	сосна + береза + сосна - 100%	24	сосна, береза - 66, сосна - 110	1	подлесок: рябина, свидина, акация желтая, густой	-	699	153

1	2	3	4	5	6	7	8	9	10
5	Сосна, сосна, береза + липа	сосна - 50%; сосна - 20%; береза + липа - 30%	сосна - 25, сосна - 26, береза, липа - 23	сосна, береза - 70, сосна - 110, липа - 40	1	подрост: дуб-100%; подлесок: рябина, крушина ломкая, лещина	-	699	183
Итого в границах квартала									
Квартал 38									
1	Дорога автомобильная общего пользования, асфальтобетонная, ширина 10,0 м, протяженность 0,3 км	-	-	-	-	-	-	709	8
13	Липа, дуб низкостовольный, сосна	липа - 80%; дуб низкостовольный - 10%; сосна - 10%	липа, дуб низкостовольный - 23, сосна - 25	липа, сосна - 80, дуб низкостовольный - 95	1	подрост: липа - 70%, клен - 20%, дуб - 10%; подлесок: рябина, крушина ломкая, средний	-	709	223
23	Сосна, береза, дуб низкостовольный, липа + липа + дуб	сосна - 50%; береза - 30%; дуб низкостовольный - 10%; липа + липа + дуб - 10%	сосна, береза - 26, дуб низкостовольный - 21, липа - 24	сосна, береза, дуб низкостовольный, липа - 80, липа - 30	1	подросток: рябина, крушина ломкая, брусника, густой	-	707	9032
27	Береза, сосна	береза - 90%; сосна - 10%	17	65	1	подлесок: ива козья (ракита), средний	-	707	2134
Итого в границах квартала									
Квартал 41									
11	Береза, сосна + дуб низкостовольный + липа + береза + липа	береза - 70%; сосна + дуб низкостовольный + липа + береза + липа - 30%	26	береза, сосна - 90, береза - 50	1	подросток: рябина, крушина ломкая, береза, густой	-	707	7349

1	2	3	4	5	6	7	8	9	10
18	Липа, липа, дуб низкоствольный, осина, береза, береза	липа - 50%; липа - 10%; дуб низкостволь- ный - 10%; осина - 10%; береза - 10%; береза - 10%	липа, осина, береза - 21, липа, дуб низ- коствольный - 23, береза - 25	липа, осина, береза - 60, липа, дуб низкостволь- ный - 90, береза - 80	1	подлесок: крушина ломкая, рябина, средний	-	707	2106
25	Просека квартальная, ширина 4,0 м, протяженность 1,7 км, заросшая	-	-	-	-	-	расчистка	707	164
Итого в границах квартала									
Квартал 49									
2	Береза, дуб низкоствольный, липа, осина + сосна	береза - 70%; дуб низкоствольный - 10%; липа - 10%; осина + сосна - 10%	береза, осина - 26, дуб низ- коствольный - 24, липа - 23	85	1	подрост: липа - 100%	-	707	9942
	Липа	липа - 100%	11	25	2				
3	Сосна, береза	сосна - 60%; береза - 40%	26	90	1	подрост: липа - 100%	-	707	102
	Липа	липа - 100%	12	25	2				
4	Береза, сосна, липа + сосна	береза - 50%; сосна - 30%; липа + сосна - 20%	береза - 25, сосна - 26, липа - 22	90	1	подрост: липа - 100%; подлесок: крушина ломкая, редкий	-	707	2090
10	Липа, береза, дуб низкоствольный	липа - 40%; береза - 30%; дуб низкостволь- ный - 30%	липа - 24, береза - 26, дуб низкост- вольный - 20	90	1	подрост: липа - 100%; подлесок: крушина ломкая, липа, средний	-	707	3664
11	Береза, сосна	береза - 70%; сосна - 30%	береза - 26, сосна - 25	85	1	подрост: липа - 100%; подлесок: крушина ломкая, рябина, редкий	-	707	834

1	2	3	4	5	6	7	8	9	10
12	Сосна, береза	сосна - 60%; береза - 40%	24	80	1	подрост: липа - 100%; подлесок: рябина, крушина ломкая, средний	-	707	8155
16	Сосна, береза	сосна - 50%; береза - 50%	сосна - 24, береза - 23	90	1	подрост: дуб - 100%; подлесок: крушина ломкая, рябина, средний	-	707	1978
21	Липа, береза, дуб низкоствольный	липа - 60%; береза - 30%; дуб низкоствольный - 10%	липа - 21, береза - 24, дуб низкоствольный - 22	80	1	подрост: липа - 100%; подлесок: липа, крушина ломкая, средний	-	707	1871
26	Береза, липа, дуб низкоствольный, сосна	береза - 50%; липа - 30%; дуб низкоствольный - 10%; сосна - 10%	береза - 25, липа - 23, дуб низкоствольный - 24, сосна - 26	80	1	подлесок: липа, густой	-	707	2580
27	Липа, береза, дуб низкорослый + сосна	липа - 70%; береза - 20%; дуб низкорослый + сосна - 10%	липа - 24, береза - 26, дуб низкорослый - 25	95	1	подлесок: липа, крушина ломкая, густой	-	707	10457
30	Сосна, липа, береза, дуб низкоствольный	сосна - 60%; липа - 20%; береза - 10%; дуб низкоствольный - 10%	сосна - 23, липа - 21, береза - 22, дуб низкоствольный - 20	75	1	подлесок: липа, густой	-	707	2611
32	Сосна, липа, дуб низкоствольный, береза	сосна - 50%; липа - 30%; дуб низкоствольный - 10%; береза - 10%	сосна - 23, липа - 21, береза - 22, дуб низкоствольный - 22	90	1	липа, густой	-	707	4018

1	2	3	4	5	6	7	8	9	10
33	Береза + сосна	100%	20	70	1	ива кустарниковая, средний	-	707	1697
34	Сосна, береза	сосна - 90%; береза - 10%	22	70	1	подрост: клен остролистный - 100%; подлесок: крушина ломкая, рябина, средний	-	707	402
Итого в границах квартала									
Квартал 63									
3	Липа, липа, береза, дуб низкоствольный, осина + сосна	липа - 30%; липа - 20%; береза - 30%; дуб низкоствольный - 10%; осина + сосна - 10%	липа, осина - 24, липа 20, береза - 25, дуб низкоствольный - 22,	липа, береза - 85, липа - 55	1	подрост: клен остролистный - 60%, липа - 40%; подлесок: рябина, крушина ломкая, брусника, редкий	-	705	283
12	Липа, дуб низкоствольный, береза	липа - 50%; дуб низкоствольный - 30%; береза - 20%	липа - 23, дуб низкоствольный - 22, береза - 24	липа, береза - 75, дуб низкоствольный - 85	1	подрост: липа - 60%, клен остролистный - 20%, дуб низкоствольный - 20%; подлесок: рябина, брусника, крушина ломкая, редкий	-	841	126
13	Береза, осина, ива древовидная + липа	береза - 70%; осина - 20%; ива древовидная + липа - 10%	береза - 13, осина - 12, ива древовидная - 9	30	1	подлесок: ива козья (ракита), крушина ломкая, средний	-	841	836

Таблица 6

Каталог координат поворотных точек границ публичных сервитутов, подлежащих установлению
Система координат МСК-50

Номер точки	Координаты, м	
	X	Y
519		
1	444101.78	2203966.92
2	444101.66	2203991.25
3	444097.29	2203991.38
4	444100.58	2203976.87
1	444101.78	2203966.92
520		
42	444082.99	2204024.94
43	444090.31	2204011.24
44	444095.59	2203997.1
45	444092.88	2204025.94
42	444082.99	2204024.94
521		
76	444311.34	2203123.33
77	444340.22	2203131.83
78	444332.36	2203152.78
79	444309.08	2203140.98
80	444307.33	2203143.71
81	444303.08	2203141.17
76	444311.34	2203123.33
522		
134	444408.05	2203065.06
135	444410.03	2203059.48
136	444411.59	2203058.65
137	444413.08	2203063.34
134	444408.05	2203065.06
523		
138	444422.25	2203023.85
139	444423.06	2203021.32
140	444424.35	2203015.03
141	444425.58	2203015.69
142	444423.28	2203021.26
143	444423.65	2203021.44
138	444422.25	2203023.85
524		
144	455091	2217097.25
145	455088	2217176.25
146	455074.77	2217551.06
147	455054.77	2217550.28
148	455055.5	2217530
149	455064	2217293.25

Номер точки	Координаты, м	
	X	Y
150	455065.5	2217280.75
151	455066.4	2217274.71
152	455067.16	2217259.9
153	455071.63	2217174.54
154	455075.78	2217089.91
144	455091	2217097.25
525		
171	447894.19	2214836.9
172	447892.15	2214844.21
173	447888.7	2214844.22
174	447894.01	2214836.76
171	447894.19	2214836.9
526		
175	444501.01	2202991.15
176	444500.94	2202981.58
177	444504.3	2202976.02
178	444513.37	2202979.71
179	444505.62	2203003.48
175	444501.01	2202991.15
527		
60	444469.63	2202961.92
224	444494.64	2202972.09
225	444490.92	2202978.97
226	444491.02	2202993
227	444495.94	2203006.16
228	444497.95	2203017.18
229	444491.89	2203016.08
230	444481.7	2203016.27
231	444469.29	2203019.74
232	444457.86	2203023.92
233	444441.3	2203032.34
234	444414.5	2203046.88
235	444418.54	2203035.48
138	444422.25	2203023.85
143	444423.65	2203021.44
236	444438.64	2203028.67
237	444446.88	2203016.19
238	444459.65	2202988.08
239	444457.7	2202987.11
240	444462.88	2202977.02
241	444465.48	2202970.15

Номер точки	Координаты, м	
	X	Y
60	444469.63	2202961.92
528		
244	444499.89	2203152.41
245	444500.38	2203152.72
246	444499.52	2203154.79
247	444496.69	2203162.97
248	444495.56	2203169.31
249	444494.84	2203175.74
250	444496.45	2203184.13
251	444483.69	2203186.34
252	444462.12	2203182.41
253	444474.44	2203137.83
254	444479.85	2203141.13
244	444499.89	2203152.41
529		
264	446747.94	2213717
265	446770.02	2213719.79
266	446767.05	2213739.57
267	446745.43	2213736.84
264	446747.94	2213717
530		
277	446755.16	2213818.71
278	446752.19	2213838.5
279	446732.85	2213836.05
280	446735.37	2213816.2
277	446755.16	2213818.71
531		
144	455091	2217097.25
281	455103.34	2217103.19
282	455087.14	2217403.15
283	455079.95	2217551.27
146	455074.77	2217551.06
145	455088	2217176.25
144	455091	2217097.25
532		
284	454328.62	2216649.04
285	454324.43	2216661.67
286	454317.92	2216664.97
287	454307.4	2216670.4
288	454301.32	2216674.27
289	454293.19	2216665.08
290	454302.43	2216657.15
284	454328.62	2216649.04
533		

Номер точки	Координаты, м	
	X	Y
355	446743.28	2213897.85
356	446740.31	2213917.63
357	446722.79	2213915.42
358	446725.31	2213895.57
355	446743.28	2213897.85
534		
156	444500.85	2203018.11
383	444513.38	2202979.71
384	444523.14	2202983.67
160	444514.09	2203027.45
159	444508.95	2203022.97
158	444506.08	2203020.63
157	444502.8	2203019
156	444500.85	2203018.11
535		
2	444101.66	2203991.25
1	444101.78	2203966.92
5	444101.96	2203930.33
6	444102.05	2203930.39
7	444102.11	2203995.46
8	444096.11	2203995.72
9	444096.6	2203994.4
3	444097.29	2203991.38
2	444101.66	2203991.25
536		
385	444470.39	2204911.21
386	444461.25	2205034.84
387	444416.28	2205023.74
388	444246.96	2204980.77
389	444173.07	2204962.45
390	443951.51	2204906.65
391	443960.43	2204880.42
392	444123.29	2204909.97
393	444259.91	2204812.34
394	444294.56	2204750.59
395	444301.11	2204756.59
385	444470.39	2204911.21
537		
418	444148.24	2204186.02
419	444153.73	2204198.06
420	444183.35	2204241.03
421	444202.43	2204271.06
422	444213.46	2204286.6
423	444291.06	2204413.3

Номер точки	Координаты, м	
	X	Y
424	444233.17	2204384.28
425	444069.4	2204283.3
256	444065.41	2204224.14
255	444080.26	2204158.64
426	444086.87	2204089.17
418	444148.24	2204186.02
538		
427	446737.34	2213937.42
428	446734.37	2213957.2
429	446717.76	2213955.1
430	446720.28	2213935.25
427	446737.34	2213937.42
539		
431	444495.29	2203035.14
137	444413.08	2203063.34
136	444411.59	2203058.65
432	444447.94	2203039.21
433	444460.06	2203032.55
434	444476.4	2203026.72
435	444483.4	2203025.19
436	444489.3	2203025.06
437	444494.67	2203026.31
438	444497.73	2203027.66
431	444495.29	2203035.14
540		
190	444124.71	2205036.92
183	444124.04	2205036.77
184	444062.76	2205020.57
185	443965.36	2204996.56
186	443960.5	2204995.37
187	443928.55	2204987.49
188	443928.38	2204987.41
189	443930.62	2204975.51
180	444127.84	2205025.4
190	444124.71	2205036.92
541		
473	446435.89	2213742.03
474	446418.11	2213732.8
475	446458.45	2213663.79
373	446462.99	2213663.64
476	446484.67	2213658.56
473	446435.89	2213742.03
542		
12	446517.61	2213507.79

Номер точки	Координаты, м	
	X	Y
486	446611.6	2213525.55
369	446557.89	2213615.2
368	446520.49	2213592.72
487	446545.63	2213571.52
488	446577.09	2213548.14
489	446589.62	2213539.64
490	446593.06	2213523.4
491	446590.58	2213522.99
492	446543.11	2213515.81
13	446516.89	2213508.95
12	446517.61	2213507.79
543		
191	443912.01	2205056.14
192	443910.81	2205072.01
193	443908.21	2205071.1
191	443912.01	2205056.14
544		
534	446698.79	2214272.3
535	446684.28	2214270.23
536	446684.46	2214268.79
537	446682.39	2214267.46
538	446685.49	2214249.25
539	446686.21	2214248.31
540	446689.05	2214234.09
541	446692.61	2214207.57
542	446697.6	2214185.36
543	446696.61	2214184.99
544	446698.85	2214173.93
545	446699.57	2214168.75
546	446714	2214181.78
547	446712.15	2214195.53
548	446701.28	2214255.77
534	446698.79	2214272.3
545		
6	444102.05	2203930.39
509	444218.54	2204001.66
510	444211.65	2204016.34
511	444220.36	2204019.25
512	444253.18	2204081.26
513	444324.1	2204200.63
514	444341.73	2204228.5
515	444352.22	2204250.03
516	444360.99	2204273.44
517	444368.63	2204305.69

Номер точки	Координаты, м	
	X	Y
518	444370.29	2204380.64
519	444333.74	2204437.55
520	444333.52	2204437.93
27	444329.73	2204435.74
521	444315.87	2204425.74
423	444291.06	2204413.3
422	444213.46	2204286.6
421	444202.43	2204271.06
420	444183.35	2204241.03
419	444153.73	2204198.06
418	444148.24	2204186.02
426	444086.87	2204089.17
45	444092.88	2204025.94
44	444095.59	2203997.1
8	444096.11	2203995.72
7	444102.11	2203995.46
6	444102.05	2203930.39
546		
556	446695.43	2213482.92
557	446723.88	2213488.02
484	446708.44	2213513.85
558	446675.92	2213568.24
559	446675.84	2213568.29
560	446661.45	2213576.05
561	446649.93	2213583.52
562	446639.93	2213590.93
563	446630.01	2213597.77
564	446623.3	2213603.31
556	446695.43	2213482.92
547		
565	443982.66	2204089.49
566	443995.91	2204087.54
567	444013.18	2204082.59
258	444028.89	2204075.71
568	444031.12	2204089.42
569	444035.48	2204143.33
570	444039.74	2204166.01
571	444039.9	2204166.84
572	444028.76	2204170.14
565	443982.66	2204089.49
548		
582	446690.29	2213491.5
564	446623.3	2213603.31
583	446620.8	2213605.38

Номер точки	Координаты, м	
	X	Y
584	446606.96	2213616.7
585	446588.52	2213628.36
586	446572.67	2213638.58
587	446557.39	2213649.64
588	446554.46	2213652.02
589	446571.78	2213623.56
369	446557.89	2213615.2
486	446611.6	2213525.55
590	446637.11	2213482.97
582	446690.29	2213491.5
549		
597	454209.52	2216736.75
289	454293.19	2216665.08
288	454301.32	2216674.27
598	454296.86	2216677.11
599	454286.07	2216685.33
600	454275.47	2216694.51
601	454264.87	2216704.41
602	454248.91	2216718.86
603	454217.59	2216746.35
597	454209.52	2216736.75
550		
604	449616.71	2215054.97
605	449610.92	2215076.4
606	449610.1	2215079.46
607	449607.34	2215096.04
608	449607.11	2215099.7
609	449606.03	2215117.31
610	449606.89	2215140.54
611	449606.88	2215140.54
612	449579.79	2215152.1
613	449578.14	2215152.73
614	449577.04	2215145.17
615	449576	2215116.94
616	449577.49	2215092.65
617	449580.75	2215073.07
618	449581.29	2215071.07
604	449616.71	2215054.97
551		
619	443609.94	2204019.1
620	443609.94	2204029.71
621	443597.74	2204025.15
622	443500.7	2204025.67
623	443500.67	2204015.78

Номер точки	Координаты, м	
	X	Y
624	443600.53	2204015.59
619	443609.94	2204019.1
552		
643	443664.5	2203904.93
644	443623.17	2203901.12
645	443623.07	2203901
646	443622.47	2203897.15
647	443666.02	2203901.48
648	443690.03	2203903.87
649	443692.03	2203906.8
643	443664.5	2203904.93
553		
650	444331.54	2205896.88
651	444331.75	2205923.55
652	444324.97	2205930.85
653	444250.82	2206046.87
654	444225.67	2206068.32
655	444216.31	2206053.21
656	444237.2	2206036.28
657	444311.85	2205917.23
650	444331.54	2205896.88
554		
658	446811.68	2213297.47
659	446812.99	2213302.22
660	446805.66	2213304.87
661	446806.24	2213302.63
658	446811.68	2213297.47
555		
662	453407.24	2216712.37
663	453417.57	2216695.54
664	453413.14	2216691.12
665	453411.6	2216667.03
666	453384.83	2216632.21
667	453380.46	2216626.53
668	453376.69	2216621.89
669	453371.55	2216611.09
670	453374.26	2216599.82
671	453375.98	2216587.91
672	453376.26	2216581.73
673	453375.8	2216569.94
674	453371.49	2216543.61
675	453422.25	2216646.57
676	453438.8	2216658.34
677	453449.1	2216676.95

Номер точки	Координаты, м	
	X	Y
678	453449.44	2216677.49
662	453407.24	2216712.37
556		
687	453713.51	2217150.36
688	453718.2	2217157.57
689	453712.5	2217162.45
690	453707.58	2217156.79
691	453675.8	2217184.02
692	453674.78	2217182.12
687	453713.51	2217150.36
557		
59	454510.42	2216469.52
58	454512.64	2216475.64
737	454502.47	2216494.01
738	454499.63	2216493.88
739	454480.2	2216539.8
740	454494.19	2216500.9
741	454501.49	2216485.89
742	454509.77	2216470.66
59	454510.42	2216469.52
За исключением		
743	454508.38	2216477.12
744	454508.61	2216478.09
745	454507.64	2216478.32
746	454507.41	2216477.35
743	454508.38	2216477.12
558		
747	445509.54	2213046.43
748	445514.68	2213086.1
749	445497.08	2213086.58
750	445483.15	2213072.56
747	445509.54	2213046.43
559		
751	445119.96	2208308.11
752	445120.91	2208309.66
753	445121.32	2208310.37
754	445133.88	2208332.08
755	445127.26	2208341.61
756	445133.45	2208351.47
757	445153.07	2208387.39
758	445171.63	2208424.12
759	445189	2208461.42
760	445205.17	2208499.26
761	445215.3	2208525.21

Номер точки	Координаты, м	
	X	Y
762	445220.13	2208537.59
763	445225.92	2208553.97
764	445233.84	2208576.39
765	445234.79	2208579.38
766	445151.41	2208579.91
767	445145.01	2208573.82
768	445148.99	2208553.37
769	445138.51	2208526.49
770	445123.25	2208490.77
771	445106.84	2208455.56
772	445089.32	2208420.89
773	445081.73	2208407.13
774	445074.68	2208417.27
775	445061.76	2208392.23
776	445060.46	2208389.72
777	445060.24	2208389.33
751	445119.96	2208308.11
560		
778	446643.54	2213208.61
779	446643.55	2213208.61
780	446644.43	2213209.29
781	446682.14	2213242.12
782	446714.53	2213273.91
783	446730.14	2213285.25
784	446732.85	2213286.73
785	446753.01	2213297.03
786	446754.2	2213297.61
787	446786.97	2213305.94
788	446801.43	2213305.91
789	446801.44	2213305.91
790	446796.32	2213382.81
791	446790.47	2213381.42
792	446791.94	2213369.8
793	446675.73	2213344.87
794	446645.77	2213315.77
778	446643.54	2213208.61
561		
831	445164.65	2212631
832	445165.48	2212632.01
833	445119.86	2212670.2
834	445001.71	2212769.93
835	444940.96	2212820.86
836	444948.93	2212842.89
837	445015.86	2212786.78

Номер точки	Координаты, м	
	X	Y
838	445134	2212687.06
839	445179.53	2212648.94
840	445183.91	2212654.22
841	444959.32	2212841.1
842	444950.86	2212848.11
843	444967.36	2212855.77
844	444928.91	2212875.32
845	444953.27	2212854.9
846	444949.94	2212845.7
847	444940.05	2212819.58
848	444940.37	2212819.26
849	444939.47	2212816.75
850	445137.05	2212652.85
831	445164.65	2212631
562		
619	443609.94	2204019.1
858	443609.94	2203937.19
859	443629.15	2204028.95
860	443628.39	2204028.36
861	443614.93	2204020.96
619	443609.94	2204019.1
563		
869	443801.08	2204336.28
870	443798.2	2204323.39
871	443743.59	2204155.33
872	443719.62	2204151.29
873	443695.77	2204146.54
874	443682.83	2204146.69
875	443656.08	2204058.5
876	443666.34	2204065.15
877	443727.6	2204091.5
878	443770.95	2204117.35
879	443798.13	2204157.23
880	443808.39	2204244.82
881	443830.73	2204333.85
869	443801.08	2204336.28
564		
882	443868.58	2212431.88
883	443856.74	2212422.77
884	443845.73	2212412.96
885	443844.61	2212411.91
886	443829.44	2212397.44
887	443810.01	2212377.18
888	443798.29	2212363.54

Номер точки	Координаты, м	
	X	Y
889	443827.74	2212393.2
890	443858.64	2212421.35
891	443872.49	2212432.76
882	443868.58	2212431.88
565		
892	444936.91	2205232.03
893	444952.59	2205235.88
894	444946.59	2205258.19
895	444945.06	2205257.96
896	444935.15	2205255.23
892	444936.91	2205232.03
566		
897	446810.36	2213082.12
898	446810.7	2213082.18
899	446837.71	2213087.39
900	446837.37	2213088.95
901	446835.05	2213102.58
902	446835.03	2213102.66
903	446829.43	2213134.63
904	446829.39	2213134.85
905	446825.4	2213156.04
906	446824.77	2213161.01
907	446822.8	2213157.65
908	446814.82	2213139.32
909	446811.9	2213118.94
910	446807.58	2213097.88
911	446809.89	2213083.9
897	446810.36	2213082.12
567		
921	446611.45	2213183.88
922	446612.65	2213184.8
923	446612.66	2213184.81
924	446569.08	2213178.14
925	446475.33	2213159.92
921	446611.45	2213183.88
568		
723	448210.53	2215085.25
926	448197.05	2215070.2
927	448183.66	2215056
928	448175.25	2215045.74
929	448167.93	2215042.88
930	448151.71	2215025.34
931	448148.17	2215012.79
932	448164.12	2215023.71

Номер точки	Координаты, м	
	X	Y
933	448168.88	2215029.34
934	448180.48	2215044.95
724	448217.57	2215089.23
723	448210.53	2215085.25
569		
949	446243.03	2213401.84
950	446147.08	2213384.64
951	446125.35	2213317.27
952	446130.86	2213326.64
953	446137.38	2213336.19
954	446144.54	2213345.26
955	446152.32	2213353.81
956	446160.66	2213361.81
957	446169.54	2213369.21
958	446178.91	2213375.98
959	446188.72	2213382.08
960	446198.93	2213387.49
961	446209.51	2213392.19
962	446220.36	2213396.14
963	446231.47	2213399.33
949	446243.03	2213401.84
570		
661	446806.24	2213302.63
973	446809.61	2213289.7
974	446810.78	2213288.28
975	446815.23	2213288.17
976	446816.15	2213287.39
47	446819.29	2213286.3
46	446819.21	2213288.24
977	446809.86	2213290.81
658	446811.68	2213297.47
661	446806.24	2213302.63
571		
978	444650.73	2213020.57
979	444576.21	2213033.42
980	444562.75	2213034.54
981	444559.83	2213004.83
982	444588.19	2213001.52
983	444603.24	2212999.13
984	444620.58	2212996.29
985	444635.14	2212993.17
986	444635.25	2212993.15
987	444648.61	2212990.36
978	444650.73	2213020.57

Номер точки	Координаты, м	
	X	Y
572		
192	443910.81	2205072.01
988	443910.34	2205078.14
989	443907.1	2205099.67
990	443901.93	2205115.45
991	443889.95	2205142.26
193	443908.21	2205071.1
192	443910.81	2205072.01
573		
992	454580.58	2216413.84
993	454564.49	2216422.8
994	454548.92	2216433.8
995	454535.76	2216443.09
996	454521.14	2216457
997	454511.13	2216468.74
59	454510.42	2216469.52
742	454509.77	2216470.66
741	454501.49	2216485.89
740	454494.19	2216500.9
739	454480.2	2216539.8
998	454460.38	2216557.12
999	454463.15	2216552.68
1000	454470.26	2216539.18
1001	454476.6	2216525.51
1002	454482.54	2216511.85
1003	454488.63	2216497.89
1004	454492.54	2216487.86
1005	454496.8	2216478.07
1006	454501.55	2216468.57
1007	454506.94	2216459.46
1008	454512.64	2216451.39
1009	454516.26	2216446.91
1010	454526.74	2216437.22
1011	454537.52	2216429.06
1012	454548.91	2216421.6
1013	454560.69	2216414.56
1014	454573.24	2216407.34
1015	454588.45	2216398.89
1016	454591.76	2216404.84
992	454580.58	2216413.84
574		
1056	443671.56	2204143.96
1057	443667.99	2204138.5
1058	443647.23	2204130.3

Номер точки	Координаты, м	
	X	Y
1059	443627.78	2204121.41
1060	443622.28	2204101.42
1061	443609.94	2204056.57
620	443609.94	2204029.71
1062	443610.77	2204030.02
1063	443622.96	2204036.72
1064	443634.06	2204045.13
1065	443641.42	2204052.62
1066	443646.38	2204060.97
1056	443671.56	2204143.96
575		
1067	452661.07	2214537.83
1068	452678.36	2214550.61
1069	452606.31	2214536.47
1070	452585.95	2214531.46
1071	452586.26	2214521.99
1067	452661.07	2214537.83
576		
1072	443839.75	2205175.46
1073	443840.36	2205175.64
1074	443851.05	2205178.84
1075	443845.3	2205201.93
855	443840.89	2205200.96
1076	443831.48	2205198.91
1072	443839.75	2205175.46
577		
1077	448556.69	2215195.92
1078	448549.56	2215194.1
1079	448549.1	2215192.83
1080	448540.57	2215169.61
1081	448538.6	2215163.98
1082	448498.59	2215178.98
1083	448505.22	2215195.83
1084	448515.32	2215202.74
1085	448517.34	2215209.75
1086	448516.59	2215217.12
1087	448521.4	2215230.83
1088	448512.88	2215234.35
1089	448502.7	2215207.9
1090	448476.53	2215216.88
1091	448372.47	2215255.67
1092	448367.25	2215257.63
1093	448363.5	2215259.01
1094	448358.99	2215224.09

Номер точки	Координаты, м	
	X	Y
1095	448537.87	2215156.49
1077	448556.69	2215195.92
578		
935	453637.83	2217128.49
936	453631.99	2217118.36
937	453633.19	2217117.67
938	453625.01	2217106.46
939	453602.21	2217073.42
940	453584.64	2217044.67
941	453575.52	2217027.82
942	453569.94	2217016.31
943	453557.66	2216981.15
944	453602.83	2217054.72
945	453602.91	2217054.85
946	453611.64	2217069.02
947	453631.9	2217102.7
948	453643.34	2217123.89
935	453637.83	2217128.49
579		
1107	446815.47	2213382.07
1108	446807.25	2213381.64
1109	446806.57	2213400.97
1110	446814.7	2213401.36
1111	446807.56	2213580.37
1112	446805.77	2213625.33
1113	446805.53	2213631.41
1114	446803.84	2213648.1
1115	446803.74	2213648.93
1116	446800.47	2213670.71
1117	446794.57	2213712.05
1118	446794.51	2213712.4
1119	446789.36	2213743.97
1120	446781.12	2213794.99
1121	446781.1	2213795.08
1122	446775.97	2213825.78
1123	446767.45	2213885.23
1124	446767.39	2213885.62
1125	446761.2	2213922.82
1126	446753.49	2213978.58
1127	446753.46	2213978.77
1128	446748.99	2214008.66
1129	446748.91	2214009.18
1130	446747	2214019.78
1131	446723.35	2214016.08

Номер точки	Координаты, м	
	X	Y
1132	446712.41	2214014.37
1133	446714.42	2214003.23
1134	446718.83	2213973.69
1135	446721.34	2213955.56
428	446734.37	2213957.2
1136	446764.08	2213759.35
1137	446780.59	2213649.4
1138	446786.86	2213529.08
1139	446776.63	2213527.56
1140	446777.56	2213497.24
1141	446777.59	2213496.66
1142	446778.33	2213485.03
1143	446778.92	2213472.57
791	446790.47	2213381.42
790	446796.32	2213382.81
789	446801.44	2213305.91
1144	446802.79	2213305.91
659	446812.99	2213302.22
977	446809.86	2213290.81
46	446819.21	2213288.24
1107	446815.47	2213382.07
580		
1152	446080.64	2213204.91
1153	446106.64	2213215.22
1154	446105.69	2213221.51
1155	446104.97	2213239.8
1156	446106.25	2213258.07
1157	446105.95	2213257.14
1158	446091.78	2213232.28
1159	446089	2213229.42
1152	446080.64	2213204.91
581		
188	443928.38	2204987.41
1160	443926.39	2204997.98
1161	443913.81	2205048.34
191	443912.01	2205056.14
193	443908.21	2205071.1
991	443889.95	2205142.26
1162	443889.94	2205142.28
1163	443885.53	2205152.16
1164	443869.57	2205207.25
1075	443845.3	2205201.93
1074	443851.05	2205178.84
1073	443840.36	2205175.64

Номер точки	Координаты, м	
	X	Y
1165	443841.92	2205169.62
1166	443842.18	2205168.56
1167	443881.55	2205057
1105	443897.59	2204972.03
1168	443889	2204970.65
1169	443889.12	2204970.17
189	443930.62	2204975.51
188	443928.38	2204987.41
582		
643	443664.5	2203904.93
1170	443692.39	2203907.33
1171	443713.26	2203937.97
1172	443741.21	2203983.26
1173	443760.84	2204018.06
1174	443770.67	2204033.1
1175	443782.42	2204046.69
1176	443795.88	2204058.6
1177	443810.8	2204068.61
1178	443826.91	2204076.55
1179	443843.95	2204082.27
1180	443861.59	2204085.67
1181	443870.61	2204086.48
1182	443884.48	2204086.81
1183	444024.38	2204317.88
1184	443846.7	2204332.45
1185	443825.36	2204248.8
1186	443811.88	2204147.34
1187	443794.52	2204118.41
1188	443760.29	2204090.13
1189	443675.14	2204053.42
1190	443640.12	2204011.17
645	443623.07	2203901
644	443623.17	2203901.12
643	443664.5	2203904.93
583		
1191	451867.06	2214369.28
1055	451873.9	2214371.05
1192	451871.21	2214381.15
1193	451891.04	2214386.03
1194	451941.66	2214398.67
1195	451987.59	2214410.42
1028	451986.94	2214412.48
1027	451984.64	2214411.89
1026	451863.96	2214380.88

Номер точки	Координаты, м	
	X	Y
1196	451866.49	2214371.41
1191	451867.06	2214369.28
584		
1197	444071.84	2204395.43
1198	444071.84	2204749.34
1199	444067.79	2204899.89
391	443960.43	2204880.42
1200	443883.16	2204464.71
1201	443852.2	2204351.09
1202	444031.71	2204337.91
1197	444071.84	2204395.43
585		
1068	452678.36	2214550.61
1203	452684.82	2214555.38
1204	452819.09	2214588.24
1205	452814.94	2214604.4
1206	452585.51	2214545.35
1070	452585.95	2214531.46
1069	452606.31	2214536.47
1068	452678.36	2214550.61
586		
1207	445071.88	2208232.06
1208	445076.15	2208238.68
1209	445017.39	2208318.8
1210	445010.46	2208308.32
1211	445049.22	2208262.63
1207	445071.88	2208232.06
587		
1221	444656.81	2212774.62
1222	444671.49	2212984.59
1223	444668.87	2212985.33
1224	444655.95	2212988.82
987	444648.61	2212990.36
1225	444644.55	2212932.68
1226	444644.54	2212932.55
1227	444634.84	2212773.04
1228	444638.66	2212774.96
1229	444650	2212780.67
1230	444648.83	2212763.63
1231	444652.96	2212763.38
1221	444656.81	2212774.62
588		
1232	452569.71	2214460
1233	452587.96	2214469.12

Номер точки	Координаты, м	
	X	Y
1234	452586.24	2214521.99
1235	452583.3	2214521.36
1236	452581.88	2214530.46
1237	452528.71	2214517.39
1238	452489.36	2214509.04
1239	452449.96	2214502.17
1240	452429.67	2214497.52
1241	452427.86	2214504.77
1242	452425.53	2214514.1
1243	452339.68	2214491.83
1244	452343.2	2214474.92
1245	452422.64	2214494.78
1246	452445.02	2214478.43
1247	452456.73	2214470.79
1248	452469.66	2214463.74
1249	452488.06	2214456.52
1250	452508.34	2214452.19
1251	452529.14	2214451.32
1252	452549.79	2214453.95
1232	452569.71	2214460
589		
1253	444953.06	2205234.13
893	444952.59	2205235.88
892	444936.91	2205232.03
1254	444872.04	2205213.63
1253	444953.06	2205234.13
590		
1267	452585.5	2214545.36
1268	452814.94	2214604.42
1269	452812.75	2214612.93
1270	452810.25	2214622.66
1271	452809.44	2214625.84
1272	452544.12	2214557.46
1273	452555.67	2214557.64
1274	452567.74	2214557.84
1275	452585.41	2214547.92
1267	452585.5	2214545.36
591		
620	443609.94	2204029.71
1061	443609.94	2204056.57
1060	443622.28	2204101.42
1059	443627.78	2204121.41
1280	443620.2	2204117.95
863	443593.72	2204101.13

Номер точки	Координаты, м	
	X	Y
868	443588.33	2204086.34
867	443556.83	2204060.91
866	443549.34	2204059.89
1281	443540.84	2204048.55
1282	443533.32	2204038.51
1283	443527.66	2204028.58
1284	443500.71	2204028.67
622	443500.7	2204025.67
621	443597.74	2204025.15
620	443609.94	2204029.71
592		
1285	452574.33	2214577.69
1286	452652.37	2214598.68
1287	452709.81	2214615.73
1288	452786.05	2214640.8
1289	452804.28	2214645.96
1290	452802.25	2214653.86
1291	452776.56	2214647.02
1292	452738.96	2214635.17
1293	452685	2214618.45
1294	452651.92	2214609.52
1295	452572.61	2214588.33
1285	452574.33	2214577.69
593		
832	445165.48	2212632.01
839	445179.53	2212648.94
838	445134	2212687.06
837	445015.86	2212786.78
836	444948.93	2212842.89
835	444940.96	2212820.86
834	445001.71	2212769.93
833	445119.86	2212670.2
832	445165.48	2212632.01
594		
1304	452809.43	2214625.88
1289	452804.28	2214645.96
1288	452786.05	2214640.8
1287	452709.81	2214615.73
1286	452652.37	2214598.68
1285	452574.33	2214577.69
1305	452576.25	2214565.75
1304	452809.43	2214625.88
595		
1242	452425.53	2214514.1

Номер точки	Координаты, м	
	X	Y
1306	452520.87	2214538.43
1307	452526.78	2214539.94
1308	452566.88	2214550.18
1309	452576.85	2214552.72
1274	452567.74	2214557.84
1273	452555.67	2214557.64
1310	452532.11	2214551.62
1311	452532.01	2214551.59
1312	452423.1	2214523.75
1242	452425.53	2214514.1
596		
1241	452427.86	2214504.77
1313	452579.78	2214543.87
1314	452585.49	2214545.34
1267	452585.5	2214545.36
1275	452585.41	2214547.92
1309	452576.85	2214552.72
1308	452566.88	2214550.18
1307	452526.78	2214539.94
1306	452520.87	2214538.43
1242	452425.53	2214514.1
1241	452427.86	2214504.77
597		
1315	453799.47	2217277.99
1316	453802	2217281.57
1317	453780.98	2217304.75
1315	453799.47	2217277.99
600		
1325	446230.35	2213351.87
1318	446439.79	2213349.8
1331	446435.67	2213367.56
1332	446408.24	2213387.59
215	446380.39	2213382.25
219	446380.41	2213382.24
218	446379.64	2213380.34
217	446377.74	2213381.11
216	446378.02	2213381.8
1333	446250.66	2213357.36
1334	446230.77	2213352.06
1325	446230.35	2213351.87
За исключением		
90	446432.6	2213361.79
91	446430.7	2213362.56
92	446429.93	2213360.66

Номер точки	Координаты, м	
	X	Y
93	446431.83	2213359.89
90	446432.6	2213361.79
602		
1394	452388.94	2214609.98
1395	452383.25	2214616.53
1396	452388.25	2214620.88
1397	452380.76	2214629.85
1398	452353.5	2214607.11
1399	452366.63	2214591.37
1394	452388.94	2214609.98
603		
1394	452388.94	2214609.98
1400	452393.89	2214614.11
1396	452388.25	2214620.88
1395	452383.25	2214616.53
1394	452388.94	2214609.98
604		
1422	448402.34	2214416.89
1423	448400.14	2214477.57
1424	448390.65	2214738.86
1425	448384.59	2214933.01
1426	448383.89	2214955.44
1427	448383.78	2214958.83
1428	448371.13	2214958.14
1429	448386.55	2214416.82
1422	448402.34	2214416.89
605		
739	454480.2	2216539.8
1434	454457.98	2216578.81
1435	454457.44	2216585.5
1436	454452.63	2216591.88
1437	454445.34	2216600.14
1438	454437.45	2216607.82
1439	454428.98	2216614.87
1440	454420	2216621.24
1441	454410.55	2216626.91
1442	454400.7	2216631.84
1443	454390.04	2216636.59
1444	454379.4	2216640.64
1445	454368.79	2216644.15
1446	454358.83	2216647.1
1447	454356.37	2216648.01
1448	454386.96	2216621.28
1449	454394.04	2216618.12

Номер точки	Координаты, м	
	X	Y
1450	454403.03	2216613.39
1451	454411.69	2216608.1
1452	454419.99	2216602.26
1453	454427.9	2216595.9
1454	454435.38	2216589.04
1455	454442.41	2216581.71
1456	454448.95	2216573.95
1457	454454.97	2216565.78
998	454460.38	2216557.12
739	454480.2	2216539.8
606		
1528	447443.67	2214547.87
1529	447445.33	2214545.53
1530	447447.64	2214547.12
1531	447484.11	2214568.75
1532	447509.93	2214585.27
1533	447525.77	2214595.36
1534	447561.21	2214618.42
1535	447560.11	2214620.26
1536	447503.35	2214585.09
1537	447463.92	2214560.64
1538	447448.91	2214551.24
1528	447443.67	2214547.87
607		
1539	447546.16	2214476.51
1540	447548.24	2214480.82
1541	447548.55	2214481.55
1542	447567.51	2214495.33
1543	447568.53	2214493.8
1544	447568.93	2214494.06
1545	447569.99	2214493.91
1546	447570.68	2214494.43
1547	447571.35	2214493.34
1548	447577.97	2214497.77
1549	447578.21	2214498.33
1550	447578.58	2214499.46
1551	447578.69	2214500.08
1552	447578.88	2214501.8
1553	447578.75	2214503.79
1554	447578.53	2214504.92
1555	447578.12	2214506.2
1556	447577.49	2214508.02
1557	447577.74	2214508.2
1558	447578.48	2214508.09

Номер точки	Координаты, м	
	X	Y
1559	447578.99	2214508.2
1560	447585.93	2214512.93
1561	447586.24	2214513.39
1562	447586.37	2214514.21
1563	447586.18	2214514.46
1564	447586.23	2214514.49
1565	447585.74	2214515.25
1566	447587.43	2214516.39
1567	447569.44	2214543.32
1568	447561.94	2214538.55
1569	447530.44	2214518.44
1570	447513.87	2214507.69
1571	447538.25	2214471.23
1539	447546.16	2214476.51
608		
1591	443587.34	2203776.74
1592	443610.88	2203802.86
1593	443574.17	2203786.46
1591	443587.34	2203776.74
609		
1594	443594.29	2203771.67
1595	443613.92	2203804.22
1592	443610.88	2203802.86
1591	443587.34	2203776.74
1596	443588.77	2203775.69
1594	443594.29	2203771.67
610		
1597	453863.73	2216963.18
1598	453651.33	2217141.64
1599	453650.99	2217141.42
1600	453647.61	2217139.15
1601	453642.17	2217134.08
1602	453638.17	2217129.08
935	453637.83	2217128.49
1603	453800.09	2216993.13
1604	453807.47	2216986.98
1605	453826.52	2216971.12
1606	453831.82	2216966.52
1607	453838.99	2216960.35
1608	453851.45	2216949.62
1597	453863.73	2216963.18
611		
1623	451676.21	2214319.78
1052	451867.06	2214369.27

Номер точки	Координаты, м	
	X	Y
1196	451866.49	2214371.41
1026	451863.96	2214380.88
1624	451803.94	2214365.46
1625	451727.94	2214345.44
1626	451700.27	2214338.15
1627	451673.24	2214331.03
1628	451675.78	2214321.4
1623	451676.21	2214319.78
612		
1629	454153.97	2216784.32
1630	454173.22	2216804.79
1631	454166.4	2216805.79
1632	454148.95	2216814.08
1633	454134.26	2216824.7
1634	454123.75	2216834.4
1635	454111.12	2216821.02
1629	454153.97	2216784.32
613		
1636	443538.37	2203822.72
1637	443544.84	2203814.99
1638	443609.94	2203889.49
1639	443609.94	2203889.53
1640	443609.94	2203937.18
1641	443603.72	2203907.48
1642	443583.73	2203874.19
1636	443538.37	2203822.72
614		
1643	448027.42	2214945.13
1644	448043.62	2214956.91
1645	448059.85	2214954.2
1646	448049.18	2214957.13
1647	448044.32	2214966.25
1648	448026.92	2214955.83
1649	448018	2214961.25
1650	448016	2214959.88
1651	448010.59	2214956.19
1643	448027.42	2214945.13
615		
1197	444071.84	2204395.43
1694	444305.74	2204730.67
394	444294.56	2204750.59
393	444259.91	2204812.34
392	444123.29	2204909.97
1199	444067.79	2204899.89

Номер точки	Координаты, м	
	X	Y
1198	444071.84	2204749.34
1197	444071.84	2204395.43
616		
1695	444449.7	2205261.92
1696	444444.81	2205267.06
1697	444372.32	2205342.91
1698	444357.74	2205360.87
1699	444346.42	2205380.35
1700	444339.76	2205397.56
1701	444344.61	2205398.9
1702	444339.3	2205418.18
1703	444333.88	2205416.68
1704	444328.16	2205444.48
1705	444330.63	2205774.65
1706	444341.99	2205774.58
1707	444342.13	2205794.57
1708	444330.78	2205794.65
1709	444331.46	2205885.47
650	444331.54	2205896.88
657	444311.85	2205917.23
656	444237.2	2206036.28
655	444216.31	2206053.21
1710	444213.54	2206048.75
1711	444217.18	2206044.75
1712	444220.22	2206040.29
1713	444222.6	2206035.44
1714	444224.27	2206030.3
1715	444225.65	2206025.66
1716	444226.64	2206020.9
1717	444227.47	2206015.64
1718	444228.17	2206010.34
1719	444228.58	2206004.57
1720	444229.22	2205997.96
1721	444230.26	2205990.96
1722	444231.91	2205983.63
1723	444233.84	2205977.59
1724	444236.26	2205971.73
1725	444239.14	2205966.08
1726	444242.49	2205960.69
1727	444246.26	2205955.59
1728	444250.44	2205950.82
1729	444254.99	2205946.4
1730	444259.89	2205942.38
1731	444258.83	2205795.29

Номер точки	Координаты, м	
	X	Y
1732	444245.98	2205795.37
1733	444245.84	2205775.37
1734	444258.65	2205775.29
1735	444256.09	2205415.2
1736	444248.26	2205415.25
1737	444248.12	2205395.25
1738	444255.86	2205395.2
1739	444255.58	2205367.74
1740	444236.6	2205197.86
1741	444235.32	2205186.38
1695	444449.7	2205261.92
За исключением		
1742	444243.9	2205220.09
1743	444254.14	2205218.63
1744	444255.69	2205229.49
1745	444245.45	2205230.95
1742	444243.9	2205220.09
617		
1742	444243.9	2205220.09
1743	444254.14	2205218.63
1744	444255.69	2205229.49
1745	444245.45	2205230.95
1742	444243.9	2205220.09
618		
1746	444261.6	2207535.33
1747	444261.6	2207535.7
1748	444261.66	2207536.48
1749	444213.66	2207562.1
1750	444213.09	2207561.16
1746	444261.6	2207535.33
619		
1751	444186.95	2207575.09
1752	444187.53	2207576.05
1753	444168.31	2207586.3
1754	444165.79	2207587.37
1755	444165.31	2207586.48
1756	444165.59	2207586.46
1751	444186.95	2207575.09
620		
1750	444213.09	2207561.16
1749	444213.66	2207562.1
1752	444187.53	2207576.05
1751	444186.95	2207575.09
1750	444213.09	2207561.16

Номер точки	Координаты, м	
	X	Y
621		
925	446475.33	2213159.92
1757	446615.8	2213187.23
1758	446627.75	2213196.44
1302	446632.16	2213303.59
1759	446613.87	2213287.68
1760	446584.28	2213265.98
1761	446559.98	2213247.75
684	446545.33	2213239.27
683	446543.59	2213238.19
1762	446533.66	2213232.57
1763	446491.38	2213207.49
1764	446469.67	2213194.52
1765	446469.65	2213194.51
925	446475.33	2213159.92
За исключением		
1766	446606.09	2213226.74
1767	446608.96	2213238.84
1768	446608.11	2213240.21
1769	446595.81	2213243.63
1770	446593.67	2213242.39
1771	446590.66	2213230.04
1772	446591.52	2213228.64
1773	446603.96	2213225.51
1766	446606.09	2213226.74
За исключением		
1774	446578.45	2213182.14
1775	446580.19	2213183.22
1776	446579.1	2213184.96
1777	446577.36	2213183.88
1774	446578.45	2213182.14
622		
1811	453780.64	2217097.91
1812	453784.89	2217102.9
1813	453784.88	2217102.9
1813	453784.88	2217102.9
1814	453769.78	2217115.43
1815	453762.65	2217120.86
1816	453756.54	2217124.81
1817	453751.68	2217127.42
1818	453744.98	2217129.98
1819	453738.13	2217136.81
1820	453736.79	2217135.17
1811	453780.64	2217097.91

Номер точки	Координаты, м	
	X	Y
623		
1821	444462.32	2203296.49
1822	444389.5	2203261.64
1823	444398.21	2203205.64
1824	444427.46	2203143.41
1825	444468.53	2203096.74
1826	444492.8	2203074.34
431	444495.29	2203035.14
155	444497.99	2203026.87
165	444500.31	2203027.88
164	444503.38	2203029.61
163	444507.05	2203032.15
162	444510.71	2203035.19
161	444512.17	2203036.75
1827	444512.07	2203037.24
1828	444510.69	2203043.92
1829	444503.65	2203077.98
1830	444507.34	2203085.1
1831	444506.26	2203084.41
1832	444472.99	2203135
1833	444454.79	2203173.61
1834	444463.34	2203177.99
252	444462.12	2203182.41
251	444483.69	2203186.34
1835	444483.79	2203186.74
1836	444472.35	2203208.61
1837	444462.18	2203204.26
1838	444463.85	2203200.44
1839	444458.66	2203198.22
1840	444453.99	2203209.83
1841	444451.31	2203215.56
1842	444434.75	2203205.81
1843	444431.83	2203214.12
1844	444429.78	2203228
1845	444430.12	2203239.7
1846	444429.76	2203241.89
1847	444436.64	2203260.65
1848	444438.42	2203270.69
1849	444440.83	2203272.08
531	444448.22	2203276.11
21	444451.63	2203277.97
23	444461.65	2203287.76
1850	444461.51	2203288.14
1851	444465.25	2203289.74

Номер точки	Координаты, м	
	X	Y
1852	444462.74	2203288.96
1853	444460.88	2203295.52
1854	444462.42	2203296.26
1855	444462.39	2203296.32
1821	444462.32	2203296.49
624		
1875	444378.12	2203114.96
1876	444365.91	2203135.86
1877	444365.32	2203135.79
1878	444365.18	2203137.1
1879	444350.47	2203162.25
78	444332.36	2203152.78
77	444340.22	2203131.83
76	444311.34	2203123.33
1880	444299.92	2203119.03
115	444327.67	2203110.14
114	444367.48	2203097.39
1875	444378.12	2203114.96
625		
1938	444480.02	2205017.35
1939	444536.07	2205032.17
1940	444635.88	2205061.13
1941	444685.82	2205075.17
1942	444881.79	2205134.38
1677	444923.96	2205145.96
1676	444943.45	2205151.73
1693	444943.45	2205151.74
1691	444944.14	2205151.94
1690	444950.45	2205147.86
1689	444955.24	2205149.2
1688	444956.15	2205145.95
1687	444977.3	2205151.87
1686	444975.49	2205158.79
1685	444991.38	2205164.03
1684	444992.97	2205166.44
1683	444997	2205167.63
1943	444994.21	2205180.49
1944	444662.57	2205093.66
1945	444477.84	2205045.3
1938	444480.02	2205017.35
626		
1960	443581.92	2203770.72
1961	443581.96	2203770.76
1591	443587.34	2203776.74

Номер точки	Координаты, м	
	X	Y
1593	443574.17	2203786.46
1592	443610.88	2203802.86
1962	443617.58	2203810.3
1963	443651.39	2203851.4
1964	443683.3	2203893.99
648	443690.03	2203903.87
647	443666.02	2203901.48
646	443622.47	2203897.15
1965	443547.72	2203811.55
1960	443581.92	2203770.72
627		
1594	443594.29	2203771.67
1596	443588.77	2203775.69
1591	443587.34	2203776.74
1961	443581.96	2203770.76
1960	443581.92	2203770.72
1973	443588.78	2203762.52
1594	443594.29	2203771.67
628		
1962	443617.58	2203810.3
1592	443610.88	2203802.86
1595	443613.92	2203804.22
1962	443617.58	2203810.3
629		
1994	451872.33	2214349.52
1052	451867.06	2214369.27
1623	451676.21	2214319.78
1995	451681.01	2214301.54
1996	451732.46	2214314.68
1997	451798.88	2214290.54
1998	451796.13	2214282.85
1999	451830.18	2214272.08
2000	451843.38	2214317.93
2001	451848.9	2214338.24
2002	451850.34	2214344.28
1994	451872.33	2214349.52
630		
2010	444261.89	2207510.66
2011	444259.68	2207520.8
2012	444261.58	2207530.01
1746	444261.6	2207535.33
1750	444213.09	2207561.16
2013	444204.17	2207546.38
2010	444261.89	2207510.66

Номер точки	Координаты, м	
	X	Y
631		
2014	444179	2207561.96
1751	444186.95	2207575.09
1756	444165.59	2207586.46
1755	444165.31	2207586.48
2015	444158.85	2207574.42
2014	444179	2207561.96
632		
2013	444204.17	2207546.38
1750	444213.09	2207561.16
1751	444186.95	2207575.09
2014	444179	2207561.96
2013	444204.17	2207546.38
634		
2037	447032.66	2213968.59
2038	447034.37	2213972.14
2039	447038.14	2213970.31
1527	447086.66	2213985.58
1526	447079.25	2213989.9
1521	447096.68	2214024.24
1520	447093.12	2214026.05
1519	447075.68	2213991.71
1518	447054.57	2214004.04
1517	447066.47	2214026.87
2040	447073.88	2214040.52
2041	447011.57	2214077.4
2042	447005.17	2214065.77
170	446993.31	2214042.36
169	446970.82	2214060.91
168	446793.06	2214209.76
2043	446785.23	2214207.59
2044	446761.76	2214201.07
2045	446723.63	2214190.48
2046	446733.02	2214128.42
466	446751.9	2214164.61
472	446775.81	2214167.53
471	446796	2214161.64
470	446965.3	2214019.88
2047	446918.78	2213932.76
2037	447032.66	2213968.59
635		
2052	444837.59	2207160.99
2053	444837.58	2207161.88
2054	444469.29	2207425.58

Номер точки	Координаты, м	
	X	Y
2055	444467.91	2207426.41
2056	444311.2	2207510.04
2057	444311.36	2207509.36
2058	444311.42	2207508.8
2059	444468.39	2207425.21
2052	444837.59	2207160.99
636		
1965	443547.72	2203811.55
646	443622.47	2203897.15
2067	443622.96	2203900.33
2068	443622.46	2203900.28
2069	443546.98	2203812.44
1965	443547.72	2203811.55
637		
2077	443875.69	2212344
2078	443912.02	2212377.64
2079	443958.38	2212414.35
2080	444007.42	2212447.38
2081	444045.34	2212470.85
2082	444083.92	2212493.19
2083	444123.14	2212514.4
2084	444162.97	2212534.46
2085	444207.87	2212557.77
2086	444225.62	2212566.99
2087	444256.82	2212583.19
2088	444282.62	2212595.32
2089	444306.66	2212606.9
2090	444324.67	2212615.6
2091	444342.71	2212624.28
2092	444360.65	2212633.12
2093	444396.72	2212650.45
2094	444432.79	2212667.83
2095	444468.44	2212686.32
2096	444476.89	2212690.74
2097	444386.61	2212713.99
2098	444373.79	2212716.03
2099	444197.01	2212624.25
2100	444195.44	2212627.33
2101	444177.61	2212618.25
2102	444179.25	2212615.03
2103	444086.82	2212567.04
2104	444053.32	2212549.56
2105	444019.72	2212531.53
2106	443986.19	2212512.51

Номер точки	Координаты, м	
	X	Y
2107	443953.35	2212492.34
1022	443924.39	2212472.8
1021	443890.9	2212447.92
890	443858.64	2212421.35
889	443827.74	2212393.2
888	443798.29	2212363.54
2108	443797.28	2212362.41
2109	443843.58	2212351.54
2077	443875.69	2212344
638		
275	444663.85	2204943.69
274	444684.7	2204951.94
273	444712.11	2204960.71
272	444740.47	2204968.62
271	444840.07	2204994.55
270	444852.62	2204997.91
269	444865.3	2205001.92
2110	444865.42	2205010.63
1680	444895.49	2205017.68
1679	444912.07	2205032.99
1668	444924.35	2205052.76
1667	444928.42	2205062.58
1666	444931.51	2205072.75
1665	444933.57	2205083.18
1664	444934.59	2205093.76
1692	444930.47	2205119.35
1677	444923.96	2205145.96
1942	444881.79	2205134.38
1941	444685.82	2205075.17
1940	444635.88	2205061.13
1939	444536.07	2205032.17
1938	444480.02	2205017.35
2111	444482.31	2204987.89
2112	444507.23	2204989.81
2113	444510.35	2204949.93
275	444663.85	2204943.69
639		
1635	454111.12	2216821.02
1634	454123.75	2216834.4
2114	454118.45	2216839.29
1652	454098.83	2216857.39
1655	454085.88	2216843.86
2115	454103.13	2216829.14
2116	454102.49	2216828.41

Номер точки	Координаты, м	
	X	Y
1635	454111.12	2216821.02
640		
1112	446805.77	2213625.33
2124	446954.98	2213661.76
1588	446963.1	2213687.85
2125	446965.97	2213694.93
2126	446934.54	2213892.74
2127	446954.1	2213897.36
2128	446982.6	2213863.65
2129	447036.19	2213832.53
2130	447036.63	2213832.6
2131	447110.76	2213971.55
1527	447086.66	2213985.58
2039	447038.14	2213970.31
2132	447052.82	2213963.22
2133	447037.36	2213931.26
2134	447018.91	2213940.19
2037	447032.66	2213968.59
2047	446918.78	2213932.76
1377	446897.63	2213893.16
2135	446817.89	2213771.83
2136	446804.6	2213769.68
2137	446783.68	2213793.4
2138	446804.57	2213655.31
1113	446805.53	2213631.41
1112	446805.77	2213625.33
За исключением		
2139	447019.75	2213888.96
2140	447023.32	2213895.47
2141	446998.58	2213909.03
2142	446984.14	2213882.7
2143	447008.89	2213869.14
2144	447017.06	2213884.12
2139	447019.75	2213888.96
За исключением		
2145	446839.88	2213785.09
2146	446840.34	2213774.13
2147	446850.97	2213774.57
2148	446850.51	2213785.53
2145	446839.88	2213785.09
641		
2139	447019.75	2213888.96
2140	447023.32	2213895.47
2141	446998.58	2213909.03

Номер точки	Координаты, м	
	X	Y
2142	446984.14	2213882.7
2143	447008.89	2213869.14
2144	447017.06	2213884.12
2139	447019.75	2213888.96
642		
2145	446839.88	2213785.09
2146	446840.34	2213774.13
2147	446850.97	2213774.57
2148	446850.51	2213785.53
2145	446839.88	2213785.09
643		
1153	446106.64	2213215.22
2155	446150.55	2213232.63
2156	446150.14	2213242.59
2157	446152.77	2213263
2158	446158.8	2213282.68
2159	446166.67	2213300.7
2160	446180.25	2213317.63
1328	446185.58	2213322.77
1327	446185.76	2213335.62
1326	446204.03	2213352.13
1325	446230.35	2213351.87
1334	446230.77	2213352.06
1333	446250.66	2213357.36
216	446378.02	2213381.8
2161	446378.51	2213383.01
215	446380.39	2213382.25
1332	446408.24	2213387.59
1331	446435.67	2213367.56
1318	446439.79	2213349.8
1324	446462.06	2213349.58
1323	446461.56	2213298.58
1322	446451.77	2213298.68
2162	446453.8	2213289
2163	446475.41	2213293.89
2164	446460.85	2213357.97
2165	446459.9	2213363.7
2166	446459.61	2213369.23
2167	446459.95	2213374.9
2168	446460.94	2213380.49
2169	446462.54	2213385.93
2170	446464.77	2213391.16
2171	446467.56	2213396.1
2172	446470.9	2213400.69

Номер точки	Координаты, м	
	X	Y
2173	446500.12	2213436.43
2174	446505.16	2213441.57
2175	446511.04	2213445.73
2176	446517.57	2213448.76
2177	446519.25	2213449.69
18	446392.24	2213428.58
2178	446243.09	2213401.85
963	446231.47	2213399.33
962	446220.36	2213396.14
961	446209.51	2213392.19
960	446198.93	2213387.49
959	446188.72	2213382.08
958	446178.91	2213375.98
957	446169.54	2213369.21
956	446160.66	2213361.81
955	446152.32	2213353.81
954	446144.54	2213345.26
953	446137.38	2213336.19
952	446130.86	2213326.64
951	446125.35	2213317.27
2179	446118.88	2213297.24
1156	446106.25	2213258.07
1155	446104.97	2213239.8
1154	446105.69	2213221.51
1153	446106.64	2213215.22
За исключением		
2180	446316.91	2213405.08
2181	446318.81	2213404.32
2182	446319.58	2213406.22
2183	446317.68	2213406.99
2180	446316.91	2213405.08
645		
1949	444283.77	2203442.78
2237	444292.09	2203447.66
2238	444297.63	2203438.19
1946	444289.26	2203433.3
1463	444292.36	2203427.95
2239	444316.02	2203424.5
2240	444349.58	2203376.67
2241	444343.54	2203345.83
462	444320.76	2203337.16
461	444322.8	2203318.83
460	444324.16	2203305.66
459	444325.67	2203287.7

Номер точки	Координаты, м	
	X	Y
458	444325.91	2203282.22
2242	444338.62	2203259.03
499	444326.73	2203255.99
498	444326.81	2203239.28
497	444326.31	2203214.68
496	444325.5	2203189.82
495	444325.06	2203170.32
200	444326.12	2203149.62
78	444332.36	2203152.78
1879	444350.47	2203162.25
1878	444365.18	2203137.1
2243	444361.34	2203173.06
2244	444390.49	2203176.18
1499	444394.76	2203140.1
1498	444395.22	2203137.36
1497	444375	2203133.96
1501	444374.51	2203136.86
1876	444365.91	2203135.86
1875	444378.12	2203114.96
114	444367.48	2203097.39
130	444367.2	2203096.88
129	444361.98	2203088.19
131	444358.56	2203082.06
445	444369.22	2203076.84
444	444378.32	2203072.15
443	444387.92	2203068.59
442	444397.88	2203066.22
134	444408.05	2203065.06
431	444495.29	2203035.14
1826	444492.8	2203074.34
1825	444468.53	2203096.74
1824	444427.46	2203143.41
1823	444398.21	2203205.64
1822	444389.5	2203261.64
1821	444462.32	2203296.49
2245	444462.22	2203296.72
2246	444460.72	2203296.01
2247	444457.54	2203307.29
2248	444450.39	2203303.23
2249	444427.02	2203326.32
2250	444419.17	2203364.42
2251	444417.43	2203372.86
2252	444410.64	2203382.51
2253	444408.96	2203385.71

Номер точки	Координаты, м	
	Х	У
2254	444399.65	2203383.92
2255	444392.31	2203417.45
2256	444389.24	2203423.31
2257	444372.16	2203453.15
399	444363.44	2203462.19
2258	444358.37	2203477.25
2259	444320.51	2203543.41
2260	444276.12	2203631.77
2261	444237.63	2203722.35
24	444237.62	2203722.38
2262	444231.13	2203737.66
2263	444229.39	2203747.23
2264	444216.47	2203889.55
2265	444215.19	2203958.24
2266	444214.01	2203958.22
2267	444206.64	2203958.08
2268	444210.85	2203991.74
2269	444102.05	2203930.31
2270	444179.49	2203909.86
2271	444171.47	2203746.76
2272	444148.3	2203735.99
2273	444149.39	2203731.96
2274	444164.16	2203686.54
2275	444159.89	2203684.92
2276	444165.23	2203670.9
2277	444190.7	2203669.2
404	444250.66	2203500.34
2278	444252.96	2203496.26
1950	444279.52	2203450.12
1949	444283.77	2203442.78
За исключением		
291	444390.13	2203322.34
292	444389.35	2203331.97
293	444388.78	2203334.74
294	444385.98	2203339.36
295	444385.3	2203345.61
296	444385.3	2203350.36
297	444385.49	2203354.28
298	444386.28	2203361.31
299	444386.81	2203368
300	444387.1	2203370.96
301	444386.58	2203377.42
302	444386.01	2203381.67
303	444385.57	2203384.84

Номер точки	Координаты, м	
	Х	У
304	444384.57	2203389.27
305	444383.25	2203393.42
306	444382.03	2203396.52
307	444379.85	2203401.08
308	444376.67	2203404.55
309	444373.78	2203406.66
310	444371.85	2203407.96
311	444369.84	2203409.12
312	444365.08	2203410.9
313	444360.04	2203411.01
314	444357.57	2203409.05
315	444355.85	2203405.57
316	444355.35	2203401.29
317	444356.08	2203395.78
318	444358.82	2203380.38
319	444358.85	2203375.95
320	444357.34	2203370.62
321	444354.49	2203365.42
322	444354.4	2203363.13
323	444355.81	2203360.38
324	444356.92	2203357.03
325	444356.12	2203355.82
326	444354.94	2203354.56
327	444353.45	2203351.32
328	444353.99	2203341.49
329	444353.52	2203335.05
330	444353.29	2203329.85
331	444354.17	2203326.01
332	444354.78	2203324.56
333	444355.08	2203323.4
334	444355	2203322.91
335	444351.83	2203321.57
336	444349.59	2203320.76
337	444347.23	2203319.35
338	444343.19	2203314.31
339	444342.02	2203310.31
340	444342.09	2203304.87
341	444342.9	2203302.01
342	444347.25	2203296.07
343	444351.66	2203292.94
344	444360.79	2203288.69
345	444376.7	2203282.84
346	444382.46	2203281.71
347	444388.23	2203281.16

Номер точки	Координаты, м	
	X	Y
348	444391.76	2203281.35
349	444394.01	2203281.29
350	444409.88	2203280.19
351	444411.74	2203282.26
352	444404.37	2203298.57
353	444392.28	2203314.31
354	444391.18	2203316.2
291	444390.13	2203322.34
За исключением		
2279	444414.76	2203068.63
2280	444417.28	2203078.46
2281	444419.71	2203088.2
2282	444422.07	2203097.9
2283	444423.93	2203105.21
2284	444382.79	2203106.92
2285	444378.38	2203099.64
2286	444376.71	2203096.97
2287	444366.36	2203079.98
2288	444376.14	2203077.75
2289	444385.9	2203075.66
2290	444395.49	2203073.34
2291	444405.17	2203071.01
2279	444414.76	2203068.63
646		
1949	444283.77	2203442.78
1946	444289.26	2203433.3
2238	444297.63	2203438.19
2237	444292.09	2203447.66
1949	444283.77	2203442.78
647		
1876	444365.91	2203135.86
1501	444374.51	2203136.86
1503	444369.11	2203168.97
1502	444389.32	2203172.37
1499	444394.76	2203140.1
2244	444390.49	2203176.18
2243	444361.34	2203173.06
1878	444365.18	2203137.1
1876	444365.91	2203135.86
648		
2292	447044.74	2213202.23
2293	447031.37	2213243.9
2294	447034.35	2213273.11
2295	447034.82	2213273.37

Номер точки	Координаты, м	
	X	Y
1856	447035	2213273.43
1403	447018.64	2213300.97
2296	447018.29	2213300.58
1893	446981.99	2213362.65
2297	446961.36	2213400.76
2298	446946.76	2213436.08
1491	446944.66	2213443.88
1490	446942.29	2213452.69
2299	446937.83	2213469.26
2300	446933.06	2213503.29
2301	446932.52	2213537.64
2302	446935.67	2213568.82
2303	446939.01	2213589.31
2304	446856.38	2213593.1
1111	446807.56	2213580.37
1110	446814.7	2213401.36
1107	446815.47	2213382.07
46	446819.21	2213288.24
56	446829.14	2213285.51
55	446831.57	2213294.33
54	446838.05	2213290.25
2305	446855.44	2213278.63
2306	446871.76	2213265.54
2307	446886.88	2213251.09
100	446895.61	2213241.16
109	446900.69	2213235.38
108	446878.72	2213221.53
2308	446858.81	2213205.25
2309	446844.94	2213190.85
2310	446832.89	2213174.9
2311	446828.15	2213166.79
2312	446844.57	2213079.7
2313	446845.39	2213097.74
2314	446847.77	2213109.96
2315	446851.92	2213124.27
2316	446856.89	2213136.34
2317	446862.92	2213147.91
2318	446870.25	2213158.48
2319	446878.48	2213168.39
82	446887.66	2213177.42
84	446926.64	2213202.28
2320	446947.57	2213159.58
2292	447044.74	2213202.23
За исключением		

Номер точки	Координаты, м	
	X	Y
2321	446963.2	2213272.33
2322	446968.9	2213259.98
2323	446996.76	2213272.83
2324	446991.07	2213285.18
2321	446963.2	2213272.33
649		
2321	446963.2	2213272.33
2322	446968.9	2213259.98
2323	446996.76	2213272.83
2324	446991.07	2213285.18
2321	446963.2	2213272.33
650		
1403	447018.64	2213300.97
1893	446981.99	2213362.65
2296	447018.29	2213300.58
1403	447018.64	2213300.97
651		
2292	447044.74	2213202.23
2325	447070.57	2213213.57
2326	447057.67	2213235.28
1856	447035	2213273.43
2295	447034.82	2213273.37
2294	447034.35	2213273.11
2293	447031.37	2213243.9
2292	447044.74	2213202.23
652		
2069	443546.98	2203812.44
2068	443622.46	2203900.28
2327	443619.09	2203899.97
2328	443619.09	2203899.96
1637	443544.84	2203814.99
2069	443546.98	2203812.44
653		
2331	448369.68	2214407.7
2332	448369.91	2214407.7
1098	448386.93	2214408.26
1103	448386.77	2214412.26
1429	448386.55	2214416.82
1428	448371.13	2214958.14
1094	448358.99	2215224.09
2333	448365.26	2215272.67
2334	448363.31	2215294.35
2335	448360.33	2215314.56
2336	448358.06	2215326.83

Номер точки	Координаты, м	
	X	Y
2337	448351.98	2215350
2338	448345.69	2215368.22
2339	448337.7	2215385.22
2340	448328.05	2215401.95
2341	448303.47	2215423.82
2342	448264.05	2215467.18
2343	448225.7	2215490.78
2344	448222.34	2215485.38
2345	448211.77	2215468.35
2346	448211.29	2215467.55
2347	448223.48	2215460.37
2348	448259.03	2215435
2349	448296.66	2215400.5
2350	448318.43	2215344.2
2351	448328.47	2215300.5
2331	448369.68	2214407.7
654		
2352	444318.8	2204629.03
2353	444328.73	2204624.6
2354	444320.71	2204606.65
2355	444322.61	2204584.3
2356	444326.65	2204500.07
2357	444328.95	2204513.17
2358	444337.31	2204537.9
2359	444349.14	2204563.96
2360	444447.68	2204764.92
2361	444477.32	2204750.38
2362	444480.98	2204645.45
2363	444481.46	2204631.68
2364	444481.45	2204625.95
549	444490.77	2204626.6
555	444489.35	2204654.56
385	444470.39	2204911.21
395	444301.11	2204756.59
394	444294.56	2204750.59
1694	444305.74	2204730.67
2365	444310.9	2204721.47
2352	444318.8	2204629.03
655		
651	444331.75	2205923.55
2366	444335.21	2206377.57
2367	444337.74	2206402.27
2368	444341.45	2206426.81
2369	444346.35	2206451.15

Номер точки	Координаты, м	
	X	Y
2370	444352.42	2206475.22
2371	444357.88	2206493.76
2372	444363.86	2206512.35
2373	444370.19	2206531.04
2374	444392.3	2206595.26
2375	444397.23	2206610.1
2376	444401.56	2206626.47
2377	444404.59	2206644.5
2378	444403.8	2206664.31
2379	444400.43	2206678.83
2380	444392.89	2206697.2
2381	444381.72	2206711.45
2382	444385.89	2206737.24
2383	444393.76	2206779.6
2384	444381.28	2206781.95
2385	444383.47	2206793.74
2386	444395.95	2206791.42
2387	444401.07	2206818.97
2388	444414.49	2206879.5
2389	444406.77	2206902.46
2390	444413.25	2206931.69
2391	444421.71	2206964.97
2392	444434.98	2207037.2
735	444446.19	2207074.48
734	444460.37	2207108.69
733	444463.3	2207113.98
2393	444467.03	2207109.24
2394	444471.05	2207104.74
2395	444475.33	2207100.5
2396	444479.87	2207096.53
2397	444484.64	2207092.84
2398	444489.64	2207089.46
2399	444494.83	2207086.4
2400	444500.2	2207083.66
2401	444520.58	2207076.65
2402	444538.36	2207069.59
2403	444543.36	2207068.36
2404	444533.99	2207116.67
2405	444493.35	2207209.09
2406	444423	2207319.16
2407	444415.94	2207323.06
2408	444414.64	2207319.5
1619	444394.48	2207282.7
1618	444413.28	2207279.05

Номер точки	Координаты, м	
	X	Y
1617	444404.32	2207240.12
2409	444410.23	2207238.39
2410	444397.78	2207184.26
2411	444383.2	2207121.78
2412	444375.87	2207090.99
2413	444363.96	2207051
2414	444357.38	2207026.75
2415	444337.84	2206949.59
2416	444312.87	2206836.93
2417	444295.39	2206741.39
2418	444271.19	2206723.68
2419	444251.23	2206699.75
2420	444239.99	2206668.71
2421	444242.39	2206630.14
2422	444246.38	2206605.19
2423	444251.15	2206575.95
2424	444255.77	2206546.65
2425	444259.89	2206517.5
2426	444263.21	2206488.49
2427	444264.94	2206443.02
2428	444263.66	2206402.37
2429	444263.04	2206361.7
2430	444260.79	2206062
2431	444248.93	2206062.09
2432	444232.84	2206079.89
654	444225.67	2206068.32
653	444250.82	2206046.87
652	444324.97	2205930.85
651	444331.75	2205923.55
За исключением		
2433	444311.65	2206758.07
2434	444309.51	2206745.29
2435	444316.01	2206744.2
2436	444320.83	2206746.31
2437	444322.5	2206756.26
2433	444311.65	2206758.07
656		
2383	444393.76	2206779.6
2386	444395.95	2206791.42
2385	444383.47	2206793.74
2384	444381.28	2206781.95
2383	444393.76	2206779.6
657		
2438	454150.74	2216712.85

Номер точки	Координаты, м	
	X	Y
2439	454223.07	2216617.85
2440	454241.36	2216631.77
2441	454224.49	2216646.87
2438	454150.74	2216712.85
658		
2442	452698.22	2215112.18
2443	452735.07	2215189.3
2444	452765.52	2215253.05
2445	452771.34	2215250.36
2446	452779.73	2215268.52
2447	452774.14	2215271.09
2448	452877.78	2215488.04
2449	452975.09	2215691.75
2450	452992.98	2215729.2
2451	453084.99	2215921.81
2452	453357.01	2216491.24
2453	453367.63	2216534.7
862	453370.84	2216539.64
673	453375.8	2216569.94
672	453376.26	2216581.73
671	453375.98	2216587.91
670	453374.26	2216599.82
669	453371.55	2216611.09
668	453376.69	2216621.89
667	453380.46	2216626.53
666	453384.83	2216632.21
665	453411.6	2216667.03
664	453413.14	2216691.12
663	453417.57	2216695.54
662	453407.24	2216712.37
1043	453408.93	2216715.84
1051	453395.71	2216724.46
2454	453393.31	2216719.93
2455	453330.08	2216601.9
2456	452959.58	2215826.31
2457	452880.39	2215660.54
2458	452856.23	2215640.12
2459	452796.76	2215515.64
2460	452796.06	2215484.02
2461	452719.99	2215324.77
2462	452709.15	2215302.08
2463	452704.7	2215304.18
2464	452696.16	2215286.09
2465	452700.53	2215284.03

Номер точки	Координаты, м	
	X	Y
2072	452632.04	2215140.65
2071	452606.09	2215086.33
2442	452698.22	2215112.18
2466	452950.08	2215653.05
2467	452940.47	2215657.64
2468	452935.75	2215647.74
2469	452945.35	2215643.15
2466	452950.08	2215653.05
За исключением		
2470	452761.95	2215366.25
2471	452761.97	2215366.24
2472	452771.6	2215385.8
2473	452763.53	2215389.78
2474	452762.11	2215386.9
2475	452754.75	2215390.53
2476	452746.53	2215373.84
2470	452761.95	2215366.25
659		
2466	452950.08	2215653.05
2467	452940.47	2215657.64
2468	452935.75	2215647.74
2469	452945.35	2215643.15
2466	452950.08	2215653.05
660		
2470	452761.95	2215366.25
2471	452761.97	2215366.24
2472	452771.6	2215385.8
2473	452763.53	2215389.78
2474	452762.11	2215386.9
2475	452754.75	2215390.53
2476	452746.53	2215373.84
2470	452761.95	2215366.25
661		
2484	443579.69	2211664.73
2485	443650.19	2211702.08
2486	443645.62	2211746.89
2487	443645.17	2211765.14
2488	443651.61	2211766.27
2489	443648.14	2211785.97
2490	443644.68	2211785.36
2491	443644.17	2211806
2492	443647.27	2211865.05
2493	443654.92	2211923.69
2494	443667.06	2211981.56

Номер точки	Координаты, м	
	X	Y
2495	443683.63	2212038.33
2496	443704.52	2212093.65
2497	443729.61	2212147.19
2498	443758.75	2212198.64
2499	443759.48	2212199.73
2500	443770.66	2212216.33
2501	443791.77	2212247.7
2502	443828.47	2212294.06
2503	443868.63	2212337.46
2077	443875.69	2212344
2108	443797.28	2212362.41
2504	443784.89	2212348.62
2505	443761.93	2212324.81
626	443730.13	2212283.36
625	443718.61	2212266.22
2506	443711.04	2212254.96
2507	443704.63	2212259.24
2508	443693.52	2212242.61
2509	443699.99	2212238.29
2510	443686.13	2212214.3
2511	443675.62	2212196.39
2512	443666.08	2212177.94
2513	443655.81	2212158.29
2514	443638.31	2212120.33
2515	443622.74	2212081.54
2516	443609.12	2212042.03
2517	443597.5	2212001.88
2518	443588.57	2211964.06
2519	443594.43	2211960.31
2520	443591.4	2211956.13
2521	443585.72	2211949.38
2522	443580.34	2211920.09
2523	443574.84	2211878.66
2524	443571.43	2211837
2525	443570.1	2211795.23
2526	443570.76	2211758.94
2527	443570.86	2211753.44
2528	443572.11	2211735.1
2529	443574.93	2211716.94
2530	443578.81	2211681.66
2484	443579.69	2211664.73
662		
2531	453670.78	2217581.93
2532	453755.83	2217448

Номер точки	Координаты, м	
	X	Y
2533	453793.02	2217389.43
2534	453793.34	2217365.61
2535	453783.2	2217336.73
2536	453772.51	2217318.87
2537	453781	2217304.75
2538	453883	2217192.27
2539	453883.01	2217192.25
1909	453984.04	2217082.2
2540	454129.02	2216924.26
2541	454233.33	2216832.26
2542	454239.69	2216826.65
2543	454261.95	2216807.01
2544	454265.43	2216811.9
2545	454270	2216819.96
2546	454259.83	2216856.39
2547	454217.17	2216934.87
2548	454151.04	2217024.18
2549	454118.01	2217064.33
2550	454066.78	2217116.29
2551	454030.74	2217154.63
2552	453987.25	2217199.21
2553	453964.37	2217222.27
2554	453947.29	2217239.33
2555	453944.92	2217241.7
2556	453907.25	2217281.62
2557	453852.13	2217347.42
2558	453813.9	2217394.57
2559	453783.51	2217434.74
2560	453749.36	2217476.41
2561	453715.9	2217518.79
2531	453670.78	2217581.93
663		
1322	446451.77	2213298.68
1337	446368.22	2213299.51
1336	446367.74	2213250.52
1335	446184.59	2213252.32
1328	446185.58	2213322.77
2160	446180.25	2213317.63
2159	446166.67	2213300.7
2158	446158.8	2213282.68
2157	446152.77	2213263
2156	446150.14	2213242.59
2155	446150.55	2213232.63
2562	446153.66	2213233.86

Номер точки	Координаты, м	
	X	Y
2563	446461.08	2213246.71
1764	446469.67	2213194.52
1763	446491.38	2213207.49
1762	446533.66	2213232.57
683	446543.59	2213238.19
686	446542.5	2213239.93
685	446544.24	2213241.01
684	446545.33	2213239.27
1761	446559.98	2213247.75
1760	446584.28	2213265.98
1759	446613.87	2213287.68
1302	446632.16	2213303.59
1301	446633.48	2213335.81
793	446675.73	2213344.87
2564	446680.42	2213349.43
2565	446697.73	2213363.65
2566	446717.33	2213388.08
2567	446708.21	2213402.68
2568	446699.25	2213420.55
2569	446692.95	2213436.71
2570	446670.1	2213450.49
2571	446664	2213449.9
2572	446663.52	2213454.83
2573	446654.14	2213461.35
2574	446644.83	2213465.6
2575	446636.12	2213467.39
2576	446626.73	2213467.55
2177	446519.25	2213449.69
2176	446517.57	2213448.76
2175	446511.04	2213445.73
2174	446505.16	2213441.57
2173	446500.12	2213436.43
2172	446470.9	2213400.69
2171	446467.56	2213396.1
2170	446464.77	2213391.16
2169	446462.54	2213385.93
2168	446460.94	2213380.49
2167	446459.95	2213374.9
2166	446459.61	2213369.23
2165	446459.9	2213363.7
2164	446460.85	2213357.97
2163	446475.41	2213293.89
2162	446453.8	2213289
1322	446451.77	2213298.68

Номер точки	Координаты, м	
	X	Y
За исключением		
2577	446500.84	2213340.41
2578	446498.93	2213343.47
2579	446495.87	2213341.56
2580	446497.78	2213338.5
2577	446500.84	2213340.41
За исключением		
679	446512.17	2213292.69
680	446510.43	2213291.6
681	446511.51	2213289.86
682	446513.25	2213290.95
679	446512.17	2213292.69
За исключением		
85	446476.25	2213344.62
86	446477.65	2213338.08
87	446478.83	2213337.16
88	446482.73	2213342.15
89	446477.1	2213345.87
85	446476.25	2213344.62
664		
828	445179	2208642.14
827	445255.35	2208647.83
2581	445257.52	2208655.2
2582	445267.46	2208695.13
2583	445276.11	2208735.36
2584	445283.48	2208775.85
2585	445289.54	2208816.55
2586	445294.3	2208857.43
2587	445297.75	2208898.43
2588	445299.88	2208939.53
2589	445300.7	2208980.67
2590	445300.24	2209018.19
2591	445306.85	2209018.14
2592	445306.98	2209038.14
2593	445299.57	2209038.19
2594	445298.82	2209057.07
2595	445296.43	2209091.63
2596	445293.11	2209126.12
2597	445288.86	2209160.51
2598	445283.69	2209194.77
2599	445277.6	2209228.87
2600	445270.59	2209262.8
2601	445262.67	2209296.53
2602	445353.85	2209295.95

Номер точки	Координаты, м	
	X	Y
2603	445584.61	2209304.47
2604	445605.71	2209341.28
2605	445563	2209339.69
2606	445562.72	2209339.67
2607	445352.22	2209331.82
2608	445332.25	2209332.56
2609	445312.61	2209336.27
2610	445293.75	2209342.85
2611	445276.07	2209352.17
2612	445271.84	2209355.28
2613	445259.98	2209364.01
2614	445245.82	2209378.12
2615	445234.04	2209394.01
2616	445223.57	2209424.35
2617	445218.98	2209436.39
2618	445208.92	2209462.81
2619	445193.04	2209500.77
2620	445175.96	2209538.21
2621	445157.68	2209575.08
2622	445147.96	2209593.21
2623	445144.74	2209604.64
2624	445134.55	2209622.48
2625	445127.94	2209629.16
2626	445117.65	2209646.97
2627	445095.92	2209681.92
2628	445073.09	2209716.16
2629	445049.18	2209749.65
2630	445024.21	2209782.35
2631	444998.2	2209814.24
2632	444971.19	2209845.29
2633	444943.2	2209875.45
2634	444914.25	2209904.7
2635	444884.42	2209932.98
2636	444858.02	2209956.55
2637	444828.51	2209981.47
2638	444798.8	2210005.44
2639	444768.95	2210028.8
2640	444739.13	2210051.76
2641	444391.86	2210318.54
2642	444362.27	2210341.33
2643	444333.07	2210364.19
2644	444314.24	2210379.41
2645	444310.51	2210399.71
2646	444293.51	2210396.59

Номер точки	Координаты, м	
	X	Y
2647	444276.77	2210410.78
2648	444247.8	2210436.93
2649	444219.88	2210463.87
2650	444192.88	2210491.73
2651	444166.81	2210520.47
2652	444141.72	2210550.06
2653	444117.63	2210580.48
2654	444094.57	2210611.68
2655	444072.56	2210643.63
2656	444051.62	2210676.29
2657	444031.79	2210709.64
2658	444013.08	2210743.63
2659	443993.58	2210782.19
2660	443986.46	2210797.14
2661	443984.25	2210795.96
2662	443967.57	2210827.29
2663	443963.45	2210849.06
2664	443954.11	2210871.4
2665	443949.15	2210883.26
2666	443935.01	2210917.84
2667	443907.66	2210984.95
2668	443912.43	2210985.77
2669	443909.03	2211005.48
2670	443899.94	2211003.91
2671	443725.77	2211431.36
2672	443716.69	2211455.29
2673	443708.64	2211478.07
2674	443679.48	2211465.26
2675	443615.31	2211518.53
2676	443617.77	2211510.98
2677	443630.98	2211474.77
2678	443644.88	2211439.26
2679	443659.07	2211404.25
2680	443823.35	2211001.07
2681	443821.17	2211000.63
2682	443823.32	2210989.99
2683	443825.13	2210981.03
2684	443831.03	2210982.22
2685	443868.35	2210890.63
2686	443882.62	2210855.75
2687	443897.24	2210820.76
2688	443906.76	2210798.96
2689	443898.17	2210792.32
2690	443910.39	2210776.49

Номер точки	Координаты, м	
	X	Y
2691	443915.13	2210780.15
2692	443928.79	2210750.76
2693	443949.4	2210710.01
2694	443969.3	2210673.86
2695	443990.36	2210638.45
2696	444012.58	2210603.77
2697	444035.96	2210569.84
2698	444060.45	2210536.71
2699	444086.03	2210504.42
2700	444112.67	2210472.99
2701	444140.35	2210442.47
2702	444169.02	2210412.9
2703	444193.58	2210389.2
2704	444197.59	2210393.25
2705	444205.75	2210385.2
2706	444198.65	2210378.01
2707	444202.82	2210374.49
2708	444214.4	2210360.24
2709	444222.89	2210362.42
2710	444229.36	2210356.58
2711	444258.54	2210331.85
2712	444288.25	2210307.84
2713	444318.11	2210284.47
2714	444347.96	2210261.47
2715	444695.23	2209994.69
2716	444724.8	2209971.92
2717	444754.02	2209949.06
2718	444782.68	2209925.94
2719	444810.81	2209902.18
2720	444835.66	2209879.99
2721	444863.88	2209853.24
2722	444891.2	2209825.63
2723	444917.63	2209797.15
2724	444943.13	2209767.85
2725	444967.68	2209737.74
2726	444991.26	2209706.87
1613	445016.59	2209671.02
1612	445036.28	2209641.47
2727	445055.89	2209609.94
2728	445075.33	2209576.31
2729	445093.68	2209542.07
2730	445110.93	2209507.27
2731	445127.06	2209471.93
2732	445142.05	2209436.09

Номер точки	Координаты, м	
	X	Y
2733	445155.88	2209399.79
2734	445168.55	2209363.07
2735	445172.69	2209349.69
2736	445166.89	2209348.22
2737	445175.5	2209314.29
2738	445182.88	2209316.17
2739	445190.32	2209288.5
2740	445197.39	2209258.9
2741	445204.95	2209223.95
2742	445211.45	2209188.79
2743	445216.88	2209153.68
2744	445221.28	2209118.43
2745	445224.66	2209082.95
2746	445227	2209047.38
2747	445228.28	2209011.76
2748	445228.45	2208991.81
2749	445226.18	2208991.82
2750	445226.04	2208971.82
2751	445228.51	2208971.81
2752	445227.92	2208942.11
2753	445225.9	2208903.32
2754	445222.65	2208864.61
2755	445218.16	2208826.02
2756	445212.43	2208787.6
2757	445205.48	2208749.38
2758	445197.31	2208711.4
2759	445187.93	2208673.7
828	445179	2208642.14
За исключением		
2624	445134.55	2209622.48
2760	445131.04	2209626.02
2761	445057.44	2209607.26
2762	445062.65	2209598.26
2763	445137.48	2209617.34
2624	445134.55	2209622.48
За исключением		
2764	445292.38	2209024.32
2765	445298.61	2209024.35
2766	445298.1	2209037.31
2767	445287.89	2209037.26
2768	445287.95	2209027.17
2764	445292.38	2209024.32
665		
2769	451600.5	2214343.19

Номер точки	Координаты, м	
	X	Y
2770	451613.09	2214346.18
2771	451615.63	2214335.49
2772	451619.08	2214336.3
2773	451615.57	2214350.17
2774	451665.1	2214361.92
1627	451673.24	2214331.03
1626	451700.27	2214338.15
1625	451727.94	2214345.44
1624	451803.94	2214365.46
1026	451863.96	2214380.88
1035	451863.91	2214381.08
1034	451862.12	2214387.77
1033	451864.19	2214389.19
1032	451910.13	2214403.92
1031	451956.89	2214416.72
1030	451982.53	2214426.51
1029	451983.63	2214423.04
2775	452002.69	2214429.1
2776	452001.25	2214433.65
2777	452063.46	2214457.4
2778	452110.41	2214472.29
2779	452156.43	2214489.81
2780	452168.33	2214495.13
2781	452219.57	2214511.72
2782	452292.41	2214537.34
2783	452310.4	2214540.69
2784	452319.66	2214541.83
2785	452328.98	2214541.84
2786	452335.44	2214541.33
2787	452333.74	2214519.75
2788	452335.21	2214513.28
2789	452337.57	2214501.97
2790	452423.09	2214523.8
2791	452422.52	2214526.11
2792	452420.81	2214532.84
2793	452478.8	2214550.6
2794	452498.79	2214556.7
2795	452080.37	2214549.82
2796	452042.55	2214541.69
2797	451976.33	2214530.31
2798	451974.53	2214539.09
2799	451954.94	2214535.07
2800	451956.61	2214526.92
2801	451863.16	2214510.86

Номер точки	Координаты, м	
	X	Y
2802	451848.31	2214517.94
2803	451828.51	2214517.56
2804	451819.47	2214498.08
2805	451778.48	2214486.02
2806	451600.9	2214423.86
2807	451497.69	2214397.9
2808	451378.75	2214364.44
2809	451346.35	2214360.2
2810	451328.67	2214356.03
2811	451297.2	2214344.76
2812	451233.09	2214338.15
2813	451143.37	2214334.01
2814	451143.97	2214355.5
2815	451142.08	2214355.55
2816	451143.3	2214380.1
2817	451139.31	2214380.3
2818	451138.08	2214355.66
2819	451104.49	2214356.6
2820	451104.32	2214350.7
2821	451099.88	2214350.7
2822	451089.78	2214338.48
2823	451069.78	2214338.61
2824	451069.75	2214334.37
2825	451014.98	2214336.84
2826	450954.38	2214342.35
2827	450881.07	2214352.27
2828	450829.11	2214362.19
2829	450790.02	2214370.87
2830	450777.09	2214374.12
2831	450775.79	2214369.04
2832	450753.51	2214374.74
2833	450754.37	2214379.84
2834	450743.82	2214382.5
2835	450707.06	2214392.21
2836	450670.68	2214403.25
2837	450608.58	2214426.91
2838	450561.11	2214446.66
2839	450516.33	2214467.27
2840	450462.88	2214493.94
2841	450447.7	2214504.28
2842	450439.83	2214512.43
2843	450415.78	2214527.74
2844	450389.55	2214542.95
2845	450391.3	2214545.79

Номер точки	Координаты, м	
	X	Y
2846	450374.26	2214556.26
2847	450372.24	2214552.98
2848	450353.14	2214564.05
2849	450276.14	2214615.97
2850	450246.4	2214639.1
2851	450226.43	2214655.74
2852	450026.95	2214837.31
2853	450021.57	2214843.01
2854	450018.68	2214839.41
2855	449998	2214856.06
2856	450001.98	2214861
2857	449981.11	2214880.8
2858	449930.32	2214929.58
2859	449903.85	2214954.74
2860	449874.45	2214980.53
2861	449857.84	2214989.5
2862	449829.09	2215011.08
2863	449808.51	2215026.74
2864	449780.31	2215045.54
2865	449739.07	2215073.61
2866	449702.46	2215097.58
2867	449674.8	2215111.55
610	449606.89	2215140.54
609	449606.03	2215117.31
608	449607.11	2215099.7
607	449607.34	2215096.04
606	449610.1	2215079.46
605	449610.92	2215076.4
604	449616.71	2215054.97
2868	449619.19	2215053.82
2869	449640.36	2215043.17
2870	449653.83	2215036.47
2871	449687.85	2215017.93
2872	449721.21	2214998.22
2873	449745.32	2214982.81
2874	449753.86	2214977.35
2875	449785.76	2214955.37
2876	449816.92	2214932.26
2877	449843.17	2214911.44
2878	449870.9	2214888.05
2879	449898.42	2214863.67
2880	449925.76	2214838.65
2881	449953.11	2214813.2
2882	450005.21	2214764.6

Номер точки	Координаты, м	
	X	Y
2883	450054.85	2214718.26
2884	450058.06	2214715.15
2885	450062.65	2214720.04
2886	450070.01	2214713.14
2887	450069.53	2214704.53
2888	450081.23	2214693.54
2889	450107.71	2214668.93
2890	450133.58	2214645.25
2891	450159.77	2214621.91
2892	450186.4	2214599.07
2893	450213.65	2214576.97
2894	450250.24	2214548.62
2895	450282.62	2214525.14
2896	450315.64	2214502.56
2897	450334	2214490.75
2898	450331.89	2214486.72
2899	450349.6	2214477.43
2900	450350.91	2214479.93
2901	450383.5	2214460.22
2902	450418.29	2214440.48
2903	450453.61	2214421.72
2904	450489.44	2214403.94
2905	450525.76	2214387.18
2906	450562.53	2214371.43
2907	450599.72	2214356.71
2908	450637.31	2214343.03
2909	450658.68	2214335.92
2910	450722.39	2214321.79
2911	450810.97	2214299.45
2912	450929.71	2214279.18
2913	451042.81	2214269.7
2914	451069.82	2214269.43
2915	451069.77	2214258.53
2916	451089.77	2214258.44
2917	451094.88	2214259.02
2918	451093.76	2214249.21
2919	451097.74	2214248.75
2920	451098.85	2214258.57
2921	451097.73	2214269.16
2922	451109.06	2214269.05
2923	451192.83	2214272.92
2924	451257.19	2214273.47
2925	451369.53	2214284.04
2926	451469.71	2214307.12

Номер точки	Координаты, м	
	X	Y
2927	451495.07	2214314.06
2928	451565.31	2214338.99
2929	451599.63	2214346.88
2769	451600.5	2214343.19
За исключением		
2930	449984.52	2214792.34
2931	449991.44	2214800.43
2932	449983.11	2214807.56
2933	449976.19	2214799.48
2930	449984.52	2214792.34
За исключением		
2934	451105.86	2214334.06
2935	451141.33	2214333.06
2936	451141.92	2214353.55
2937	451106.43	2214354.55
2934	451105.86	2214334.06
За исключением		
2938	451774.47	2214362.76
2939	451785.1	2214365.46
2940	451782.49	2214375.77
2941	451771.86	2214373.08
2938	451774.47	2214362.76
666		
2930	449984.52	2214792.34
2931	449991.44	2214800.43
2932	449983.11	2214807.56
2933	449976.19	2214799.48
2930	449984.52	2214792.34
667		
2938	451774.47	2214362.76
2939	451785.1	2214365.46
2940	451782.49	2214375.77
2941	451771.86	2214373.08
2938	451774.47	2214362.76
668		
2942	447166.95	2214189.11
2943	447172.03	2214196.23
2944	447183.52	2214211.78
2945	447203.54	2214237.45
2946	447224.42	2214262.42
2947	447246.13	2214286.68
1881	447251.03	2214291.58
1889	447260.26	2214300.8
1937	447291.55	2214332.54

Номер точки	Координаты, м	
	X	Y
1936	447319.69	2214359.38
1935	447348.64	2214385.35
2948	447352.03	2214388.21
2949	447348.55	2214408.69
1421	447335.55	2214468.24
1420	447310.29	2214447.8
1419	447278.31	2214419.94
1418	447247.36	2214390.95
1417	447217.48	2214360.85
1416	447196.78	2214339.46
2950	447192.49	2214335.03
2951	447168.77	2214308.14
2952	447146.95	2214281.97
2953	447126	2214255.09
2954	447113.77	2214238.52
2955	447108.26	2214230.79
2956	447152.94	2214196.09
2942	447166.95	2214189.11
669		
1636	443538.37	2203822.72
1642	443583.73	2203874.19
1641	443603.72	2203907.48
858	443609.94	2203937.19
619	443609.94	2204019.1
624	443600.53	2204015.59
623	443500.67	2204015.78
2957	443500.66	2204012.77
2958	443518.69	2204012.82
2959	443507.23	2203985.24
2960	443499.36	2203956.58
2961	443495.18	2203929.36
2962	443493.46	2203902.61
2963	443493.31	2203876.52
1636	443538.37	2203822.72
670		
1956	454180.08	2216628.39
2964	454180.12	2216628.42
1955	454184.76	2216623.11
1954	454197.61	2216606.59
1953	454202.38	2216602.09
2439	454223.07	2216617.85
2965	454184.87	2216668.02
2966	454162.36	2216648.43
1956	454180.08	2216628.39

Номер точки	Координаты, м	
	X	Y
671		
2052	444837.59	2207160.99
2059	444468.39	2207425.21
2058	444311.42	2207508.8
2989	444310.96	2207496.76
2990	444315.72	2207484.64
2991	444349.2	2207470.81
2992	444398.94	2207441.72
2993	444413.21	2207432.71
2994	444421.63	2207425.55
2995	444427.5	2207417.61
2996	444432.47	2207407.96
2997	444436.68	2207396.5
2998	444438.78	2207385.68
2999	444429.2	2207359.41
3000	444449.34	2207352.22
3001	444528.72	2207228.03
3002	444572.11	2207129.36
3003	444587.02	2207065.17
3004	444615.62	2207065.9
3005	444639.75	2207064.65
3006	444663.92	2207064.57
3007	444688.06	2207065.65
3008	444712.12	2207067.89
3009	444736.05	2207071.3
3010	444749.4	2207073.62
3011	444758.71	2207075.54
3012	444768.29	2207077.97
3013	444778.05	2207081.12
3014	444787.88	2207085.21
3015	444798.47	2207090.99
3016	444810.31	2207099.92
3017	444820.99	2207111.23
3018	444829.3	2207124.37
3019	444834.94	2207138.86
3020	444837.7	2207154.17
2052	444837.59	2207160.99
672		
3025	444071.84	2204336.68
3026	444088.16	2204354.98
3027	444088.27	2204355.16
3028	444088.41	2204355.26
3029	444122.71	2204393.75
3030	444235.03	2204571.8

Номер точки	Координаты, м	
	X	Y
3031	444283.4	2204570.35
3032	444307.63	2204604.95
3033	444296.9	2204609.75
3034	444307.73	2204633.98
2352	444318.8	2204629.03
2365	444310.9	2204721.47
1694	444305.74	2204730.67
1197	444071.84	2204395.43
3035	444071.84	2204395.42
3036	444071.84	2204359.88
3037	444078.05	2204356.07
3038	444077.26	2204351.79
3039	444076.54	2204350.62
3040	444073.07	2204347.97
3041	444071.84	2204348.72
3025	444071.84	2204336.68
За исключением		
3042	444310.6	2204688.13
3043	444311.54	2204691.81
3044	444311.54	2204693.05
3045	444310.62	2204696.74
3046	444302.46	2204696.74
3047	444301.54	2204693.07
3048	444301.52	2204691.82
3049	444302.44	2204688.13
3042	444310.6	2204688.13
За исключением		
3050	444208.82	2204541.48
3051	444209.99	2204543.11
3052	444206.91	2204545.68
3053	444203.48	2204547.77
3054	444202.32	2204546.15
3055	444205.39	2204543.56
3050	444208.82	2204541.48
673		
2331	448369.68	2214407.7
1376	448350.97	2214813.02
1375	448348.25	2214818.62
1374	448347.03	2214821.04
1373	448345.68	2214823.59
1372	448344.94	2214824.96
1371	448340.68	2214831.06
1370	448337.51	2214835.25
1369	448335.17	2214838.18

Номер точки	Координаты, м	
	X	Y
1368	448332.76	2214841.05
1367	448328.23	2214846.05
1366	448325.08	2214849.27
1365	448321.9	2214852.53
1364	448315.82	2214857.71
1363	448312.85	2214860.17
1362	448309.82	2214862.56
1361	448304.7	2214866.38
1360	448300.7	2214869.14
1359	448295.8	2214872.34
1358	448289.9	2214875.91
1357	448282.24	2214880.1
1356	448275.65	2214883.37
1355	448271.2	2214885.44
1354	448256.16	2214891.59
1353	448240.36	2214897.14
1352	448218.68	2214903.15
1351	448202.54	2214906.59
1350	448192.69	2214934.07
1349	448207.81	2214943.81
1348	448217.06	2214950.1
1347	448223.88	2214954.84
1346	448244.99	2214969.03
1345	448264.84	2214981.51
1344	448270.31	2214985.19
1343	448286.37	2214996.22
1342	448300.45	2215004.8
1341	448310.16	2215010.67
1340	448315.8	2215014.18
1339	448327.14	2215021.5
1338	448340.97	2215029.7
2351	448328.47	2215300.5
2350	448318.43	2215344.2
2349	448296.66	2215400.5
2348	448259.03	2215435
2347	448223.48	2215460.37
2346	448211.29	2215467.55
3059	448206.96	2215460.56
3060	448235.86	2215441.01
3061	448267.45	2215404.8
3062	448271.95	2215399.64
3063	448276.1	2215393.76
3064	448283.69	2215383.01
3065	448293.9	2215365.29

Номер точки	Координаты, м	
	X	Y
3066	448302.43	2215346.69
727	448309.21	2215327.39
732	448315.7	2215301.43
731	448318.84	2215271.1
730	448319.23	2215247.33
3067	448317.58	2215223.61
3068	448310.87	2215187.97
3069	448270.56	2215156.42
3070	448257.14	2215144.18
3071	448245.73	2215130.06
3072	448228.67	2215105.29
725	448228.58	2215105.19
724	448217.57	2215089.23
934	448180.48	2215044.95
933	448168.88	2215029.34
932	448164.12	2215023.71
3073	448107.91	2214985.21
3074	448120.01	2214966.72
3075	448098.09	2214951.83
3076	448097.91	2214952.03
3077	448085.93	2214970.33
1645	448059.85	2214954.2
1644	448043.62	2214956.91
1643	448027.42	2214945.13
3078	448036.02	2214933.3
3079	448021.66	2214923.68
3080	448016.16	2214919.23
3081	448010.03	2214915.06
3082	447990.43	2214898.09
3083	447950.58	2214869.58
3084	447941.06	2214872.12
174	447894.01	2214836.76
173	447888.7	2214844.22
3085	447887.33	2214846.15
3086	447879.99	2214840.92
3087	447860.6	2214853.75
3088	447844.95	2214858.8
3089	447784.22	2214817.33
3090	447781.17	2214799.5
3091	447715.82	2214754.87
3092	447712.81	2214731.9
3093	447705.59	2214727.08
3094	447710.22	2214712.07
3095	447652.61	2214676.12

Номер точки	Координаты, м	
	X	Y
3096	447586.25	2214633.79
3097	447575.16	2214650.44
3098	447570.17	2214647.11
3099	447580.79	2214631.16
1533	447525.77	2214595.36
1532	447509.93	2214585.27
1531	447484.11	2214568.75
1530	447447.64	2214547.12
1529	447445.33	2214545.53
3100	447441.75	2214550.57
3101	447443.74	2214542.94
3102	447449.88	2214518.93
3103	447454.84	2214468.06
3104	447468.68	2214477.75
3105	447499.31	2214498.25
1570	447513.87	2214507.69
1569	447530.44	2214518.44
1568	447561.94	2214538.55
3106	447572.67	2214545.37
3107	447628.17	2214580.72
3108	447631.6	2214579.35
3109	447659.38	2214596.98
3110	447677.67	2214608.65
3111	447680.99	2214604.09
3112	447718.89	2214629.3
3113	447723.08	2214632.09
3114	447747.68	2214648.46
3115	447770.6	2214652.13
3116	447792.56	2214651.46
1487	447793.58	2214685.23
1486	447810.94	2214697.09
1489	447952.1	2214786.97
1488	447966.36	2214779.82
3117	448004.23	2214802.93
693	448016.08	2214810.16
722	448062.09	2214838.23
721	448104.9	2214834.79
720	448122.25	2214838.08
719	448129.36	2214862.33
718	448152.8	2214865.17
717	448177.74	2214865.54
716	448200.8	2214864.09
715	448232.43	2214859.93
714	448262.17	2214849.4

Номер точки	Координаты, м	
	X	Y
713	448285.17	2214839.85
712	448302.75	2214825.26
711	448317.39	2214807.72
3118	448328.61	2214787.82
3119	448336.08	2214766.01
3120	448345.94	2214702.5
3121	448354.17	2214475.9
3122	448356.66	2214407.27
3123	448369.66	2214407.69
2331	448369.68	2214407.7
674		
3133	445116.89	2212925.18
3134	445359.36	2212948.03
749	445497.08	2213086.58
748	445514.68	2213086.1
1097	445541.01	2213082.69
3135	445704.03	2213061.58
3136	445973.58	2213030.55
3137	446011.27	2213026.36
3138	446049.68	2213023.01
3139	446088.6	2213020.98
3140	446130.33	2213020.75
3141	446172.08	2213022.61
3142	446218.14	2213027.5
3143	446257.28	2213022.12
3144	446265.56	2213019.43
3145	446269.08	2212998.42
3146	446303.6	2213004.21
3147	446301.02	2213019.6
3148	446324.89	2213025.3
3149	446332.05	2213027.78
3150	446335.01	2213050.85
3151	446356.28	2213046.8
3152	446364.09	2213059.27
3153	446376.61	2213062.89
3154	446415.95	2213077.01
3155	446454.54	2213093.07
3156	446492.28	2213111.04
3157	446539.51	2213136.94
3158	446563.48	2213150.68
3159	446604.83	2213178.77
921	446611.45	2213183.88
925	446475.33	2213159.92
1765	446469.65	2213194.51

Номер точки	Координаты, м	
	X	Y
3160	446454.48	2213185.45
3161	446420.73	2213168.69
3162	446398.46	2213159.02
3163	446375.86	2213153.84
3164	446356.29	2213142.48
3165	446327.27	2213136.4
3166	446311.29	2213131.04
3167	446294.13	2213132.22
3168	446277.13	2213135.29
3169	446275.72	2213135.72
3170	446276.05	2213148.58
3171	446241.06	2213149.48
3172	446240.28	2213119.51
3173	446220.94	2213126.51
3174	446203.04	2213136.67
3175	446187.11	2213149.7
3176	446173.6	2213165.21
3177	446162.88	2213182.78
3178	446155.27	2213201.9
3179	446150.98	2213222.03
3180	446150.77	2213227.38
3181	446107.43	2213209.92
3182	446108.42	2213203.4
3183	446113.11	2213185.71
3184	446119.7	2213168.63
3185	446128.13	2213152.38
3186	446138.28	2213137.15
3187	446150.04	2213123.12
3188	446174.25	2213116.24
3189	446175.53	2213095.26
3190	446167.08	2213094.46
3191	446139.39	2213093.23
3192	446128.93	2213092.76
3193	446090.67	2213092.97
3194	446054.69	2213094.84
3195	446018.38	2213098.02
3196	445981.53	2213102.11
3197	445725.6	2213134.01
3198	445669.34	2213140.81
3199	445612.45	2213146.74
3200	445580.39	2213149.12
3201	445549.65	2213150.77
3202	445508.54	2213151.64
3203	445467.29	2213151.07

Номер точки	Координаты, м	
	X	Y
3204	445426.09	2213149.08
3205	445384.98	2213145.65
3206	445344.02	2213140.79
3207	445303.25	2213134.51
3208	445262.72	2213126.82
3209	445222.49	2213117.72
3210	445182.49	2213107.21
3211	445153.21	2213100.8
3212	445123.43	2213097.26
3213	445093.45	2213096.62
3214	445063.55	2213098.88
3215	445034	2213104.02
3216	445005.1	2213112
3217	445001.86	2213113.3
3218	445005.65	2213123.35
3219	444986.94	2213130.41
3220	444983.28	2213120.72
3221	444973.39	2213124.68
3222	444941.5	2213140.19
3223	444884.75	2213169.11
3224	444844.4	2213189.73
3225	444840.12	2213204.2
3226	444850.38	2213226.04
3227	444857.6	2213222.61
3228	444866.19	2213240.67
3229	444858.88	2213244.14
3230	444877.42	2213283.92
3231	444879.14	2213286.92
3232	444850.01	2213303.62
3233	444833	2213271.96
3234	444796.51	2213200.21
3235	444769.88	2213159.03
3236	444740.54	2213125.5
3237	444714.16	2213103.56
3238	444666.57	2213029.84
3239	444651.66	2213033.78
978	444650.73	2213020.57
3240	444677.69	2213015.92
3241	444758	2212986.82
3242	444795.03	2212967.91
3243	444849.7	2212928.57
3244	444886.71	2212896.79
843	444967.36	2212855.77
3133	445116.89	2212925.18

Номер точки	Координаты, м	
	X	Y
За исключением		
3245	446161.23	2213077.73
3246	446205.87	2213081.73
3247	446204.64	2213097.39
3248	446188.72	2213096.41
3249	446187.14	2213098.1
3250	446185.64	2213096.09
3251	446185.9	2213092.38
3252	446160.18	2213090.61
3245	446161.23	2213077.73
За исключением		
2236	444821.97	2212958.3
2184	444827.11	2212954.76
2185	444833.1	2212958.95
2186	444866.18	2212977.8
2187	444871.53	2212980.59
2188	444881.22	2212984.57
2189	444889.18	2212987.81
2190	444899.75	2212992.63
2191	444908.89	2212997.17
2192	444914.49	2213000.05
2193	444920.46	2213004.65
2194	444926.72	2213010.17
2195	444934.58	2213019.89
2196	444936.26	2213022.68
2197	444938.63	2213033.11
2199	444940.43	2213034.66
2200	444941.44	2213034.74
2201	444943.45	2213044.86
2202	444943.31	2213065.17
2203	444924.39	2213094.78
2204	444900.6	2213112.62
2205	444894.64	2213114.2
2206	444894.64	2213116.27
2207	444870.32	2213122.75
2208	444851.59	2213132.82
1787	444845.55	2213136.08
1788	444846.41	2213138.06
1789	444843.52	2213142.46
1790	444837.47	2213145.09
1791	444835.83	2213141.33
2209	444819.36	2213150.2
2210	444811.56	2213151.24
2211	444801.6	2213138.02

Номер точки	Координаты, м	
	X	Y
2224	444777.09	2213111.45
2225	444766.13	2213100.4
2226	444730.39	2213066.14
2227	444743.38	2213025.61
2228	444761.43	2212991.97
2229	444760.84	2212990.66
2230	444768.76	2212986.93
2231	444791.06	2212974.27
2232	444793.92	2212974.94
2233	444799.11	2212971.96
2234	444811.35	2212964.91
2235	444814.89	2212962.77
2236	444821.97	2212958.3
За исключением		
3253	445213.01	2212987.32
3254	445202.06	2212986.78
3255	445202.58	2212976.15
3256	445213.54	2212976.69
3253	445213.01	2212987.32
675		
2211	444801.6	2213138.02
2224	444777.09	2213111.45
2223	444778.22	2213110.31
2222	444797.59	2213093.93
2221	444798.92	2213093.74
2220	444800.27	2213094.23
2219	444805.84	2213100.71
2218	444807.55	2213099.38
2217	444809.05	2213099.51
1793	444818.96	2213111.32
1792	444820.25	2213114.5
2216	444820.34	2213115.48
2215	444819.82	2213117.37
2214	444818.69	2213118.96
2213	444815.96	2213121.17
2212	444816.71	2213122.06
2211	444801.6	2213138.02
676		
3245	446161.23	2213077.73
3246	446205.87	2213081.73
3247	446204.64	2213097.39
3248	446188.72	2213096.41
3249	446187.14	2213098.1
3250	446185.64	2213096.09

Номер точки	Координаты, м	
	X	Y
3251	446185.9	2213092.38
3252	446160.18	2213090.61
3245	446161.23	2213077.73
677		
3253	445213.01	2212987.32
3254	445202.06	2212986.78
3255	445202.58	2212976.15
3256	445213.54	2212976.69
3253	445213.01	2212987.32
678		
28	444328.39	2204463.9
3260	444328.14	2204469
2356	444326.65	2204500.07
2355	444322.61	2204584.3
2354	444320.71	2204606.65
3261	444317.9	2204600.37
3032	444307.63	2204604.95
3262	444126.32	2204346.01
28	444328.39	2204463.9
679		
2968	444800.48	2205256.75
2969	444750.57	2205200.6
2970	444652.93	2205171.45
2971	444604.77	2205158.34
2986	444513.15	2205128.14
2987	444404.4	2205102.09
2988	444279.63	2205070.89
190	444124.71	2205036.92
180	444127.84	2205025.4
2982	444144.46	2205029.6
2983	444158.01	2205033.03
2984	444174.3	2205037.15
2985	444208.17	2205045.72
2967	444825.12	2205201.77
2968	444800.48	2205256.75
680		
2067	443622.96	2203900.33
1190	443640.12	2204011.17
1189	443675.14	2204053.42
1188	443760.29	2204090.13
1187	443794.52	2204118.41
1186	443811.88	2204147.34
1185	443825.36	2204248.8
1184	443846.7	2204332.45

Номер точки	Координаты, м	
	X	Y
1183	444024.38	2204317.88
3263	443884.48	2204086.82
3264	443903.15	2204087.26
3265	443960.15	2204090.38
3266	443978.12	2204090.16
565	443982.66	2204089.49
572	444028.76	2204170.14
3267	444039.9	2204166.85
3268	444050	2204220.57
3269	444069.28	2204323.09
3025	444071.84	2204336.68
3041	444071.84	2204348.72
3270	444065.51	2204352.61
3271	444066.3	2204356.9
3272	444067.02	2204358.06
3273	444070.48	2204360.71
3036	444071.84	2204359.88
3035	444071.84	2204395.42
1202	444031.71	2204337.91
1201	443852.2	2204351.09
1200	443883.16	2204464.71
391	443960.43	2204880.42
3274	443956.59	2204891.72
3275	443937.27	2204888.85
3276	443940.37	2204867.75
3277	443868.88	2204465.79
3278	443836.57	2204352.88
3279	443805.42	2204355.77
869	443801.08	2204336.28
881	443830.73	2204333.85
880	443808.39	2204244.82
879	443798.13	2204157.23
878	443770.95	2204117.35
877	443727.6	2204091.5
876	443666.34	2204065.15
3280	443656.08	2204058.49
3281	443655.27	2204055.83
3282	443650.31	2204047.48
3283	443640.64	2204037.64
859	443629.15	2204028.95
1640	443609.94	2203937.18
1639	443609.94	2203889.53
3284	443616.38	2203896.9
3285	443619.05	2203899.96

Номер точки	Координаты, м	
	X	Y
2327	443619.09	2203899.97
2067	443622.96	2203900.33
За исключением		
3286	443932.4	2204126.05
3287	443931.61	2204121.76
3288	443939.17	2204117.12
3289	443942.64	2204119.77
3290	443943.36	2204120.94
3291	443944.15	2204125.22
3292	443936.58	2204129.86
3293	443933.12	2204127.21
3286	443932.4	2204126.05
За исключением		
3294	443953.09	2204122.84
3295	443955.15	2204119.24
3296	443959.29	2204116.8
3297	443963.43	2204116.76
3298	443964.43	2204118.46
3299	443962.38	2204122.06
3300	443958.25	2204124.49
3301	443954.09	2204124.54
3294	443953.09	2204122.84
681		
3317	445248.61	2206915.88
3318	445251.32	2206919.49
3319	445262.92	2206934.95
3320	444875.57	2207226.55
3321	444714.1	2207343.91
3322	444746.31	2207395.3
3323	444760.47	2207430.95
3324	444774.61	2207482.73
3325	444782.35	2207535.84
3326	444783.64	2207574.32
3327	444780.33	2207595.91
3328	444772.5	2207615.97
3329	444761.11	2207630.21
3330	444746.93	2207642.08
3331	444736.01	2207649.03
3332	444724.43	2207654.84
3333	444712.32	2207659.44
3334	444699.71	2207662.83
3335	444757.07	2207762.77
3336	444788.15	2207813.27
3337	444812.45	2207851.45

Номер точки	Координаты, м	
	X	Y
3338	444954.97	2208070.93
3339	444968.39	2208059.65
3340	444990.91	2208086.44
3341	444974.17	2208100.51
3342	445053.08	2208222.03
3343	445061.1	2208234.43
3344	445067.78	2208225.68
1207	445071.88	2208232.06
1211	445049.22	2208262.63
1210	445010.46	2208308.32
3345	445007.8	2208304.32
3346	445014.7	2208295.27
3347	445013	2208292.61
3348	444992.69	2208261.24
3349	444935.81	2208173.65
3350	444924.15	2208183.74
3351	444901.24	2208157.29
3352	444897.74	2208139.47
3353	444891.77	2208140.12
3354	444889.26	2208116.81
3355	444887.34	2208099.01
3356	444863.8	2208062.75
3357	444751.98	2207890.53
3358	444727.15	2207851.52
3359	444695.34	2207799.83
3360	444600.97	2207642.01
3361	444582.51	2207613.34
3362	444562.42	2207588.21
3363	444546.08	2207573.35
3364	444520.82	2207557.26
3365	444492.9	2207546.42
3366	444463.4	2207541.25
3367	444404.22	2207548.47
3368	444385.64	2207555.81
3369	444369.12	2207564.13
3370	444342.68	2207578.88
3371	444296.08	2207606.13
3372	444293.9	2207608.2
3373	444292.16	2207611.73
3374	444290.87	2207608.4
3375	444292.4	2207599.71
3376	444289.07	2207589.95
3377	444406.22	2207515.73
3378	444640.66	2207369.57

Номер точки	Координаты, м	
	X	Y
3379	445080.96	2207043.99
3317	445248.61	2206915.88
За исключением		
3380	444731.55	2207440.22
3381	444734.93	2207450.66
3382	444724.81	2207453.93
3383	444721.43	2207443.5
3380	444731.55	2207440.22
682		
3380	444731.55	2207440.22
3381	444734.93	2207450.66
3382	444724.81	2207453.93
3383	444721.43	2207443.5
3380	444731.55	2207440.22
683		
3384	453845.29	2216942.81
3385	453924.38	2216870.01
3386	453982.57	2216814.23
3387	454038.47	2216756.13
3388	454092.06	2216695.68
3389	454141.19	2216637.96
3390	454140.55	2216629.46
3257	454140.56	2216629.45
2966	454162.36	2216648.43
3391	454109.93	2216707.72
3392	454050.89	2216767.74
3393	454055.87	2216773.48
1608	453851.45	2216949.62
3384	453845.29	2216942.81
684		
3394	454315.29	2217129.93
3395	454301.98	2217145.28
3396	454276.79	2217171.49
3397	454238.13	2217204.15
3398	454201.36	2217229.03
3399	454162.15	2217249.86
3400	454112.55	2217269.76
3401	454084.77	2217278.98
3402	454058.84	2217290.03
3403	454033.9	2217303.18
3404	454010.13	2217318.33
3405	453987.69	2217335.38
3406	453966.72	2217354.22
3407	453947.38	2217374.72

Номер точки	Координаты, м	
	X	Y
3408	453933.1	2217392.59
3409	453866.43	2217463.08
3410	453812.31	2217522.15
3411	453776.28	2217562.3
3412	453808.03	2217517.17
3413	453862.17	2217448.13
3414	453933.45	2217363.42
3415	454001.73	2217288.24
3416	454006.76	2217282.65
3417	454030.44	2217256.3
3418	454103.59	2217184.24
3419	454166.9	2217112.79
3420	454170.65	2217111.85
3421	454182.72	2217109.73
3422	454194.91	2217108.45
3423	454207.14	2217108.04
3424	454219.37	2217108.47
3425	454231.54	2217109.64
3426	454243.63	2217111.46
3394	454315.29	2217129.93
685		
3317	445248.61	2206915.88
3379	445080.96	2207043.99
3378	444640.66	2207369.57
3377	444406.22	2207515.73
3427	444284.35	2207592.94
3428	444275.7	2207605.85
3429	444250.41	2207618.49
3430	444249.14	2207619.13
3431	444205.63	2207640.88
3432	444170.95	2207677.35
3433	444130.53	2207700.15
3434	444127.18	2207702.04
3435	444052.5	2207744.17
3436	444034.34	2207754.09
3437	443976.56	2207781.67
3438	443872.15	2207831.51
3439	443870.8	2207830.23
3440	443842.72	2207833.23
3441	443820.17	2207834.69
3442	443806.2	2207836.28
3443	443792.45	2207839.21
3444	443779.05	2207843.47
3445	443766.12	2207848.99

Номер точки	Координаты, м	
	X	Y
3446	443676.12	2207892.78
3447	443603.35	2207925.63
3448	443598.29	2207916.73
3449	443714.7	2207860.11
3450	443776.8	2207829.9
3451	443815.67	2207815.16
3452	443973.45	2207738.41
3453	444120.38	2207666.46
3454	444220.1	2207613.51
3455	444368.92	2207529.29
3456	444519.05	2207436.21
3457	444507.27	2207411.11
3458	444449.38	2207446.97
3459	444428.27	2207464.85
3460	444330.25	2207523.25
3461	444254.53	2207566.36
3462	444176.94	2207608.78
3463	444170.35	2207595.9
1754	444165.79	2207587.37
1753	444168.31	2207586.3
1752	444187.53	2207576.05
3464	444191.74	2207583.02
3465	444217.06	2207567.72
1749	444213.66	2207562.1
3466	444468.79	2207425.94
2053	444837.58	2207161.88
3467	444837.46	2207169.71
3468	444836.82	2207172.75
3469	444834.03	2207184.44
3470	444815.4	2207202.96
3471	444763.14	2207241.43
3472	444713.41	2207277.08
3473	444651.46	2207320.24
3474	444585.87	2207364.48
3475	444560.16	2207381.41
3476	444570.25	2207403.69
3477	444647.34	2207351.97
3478	444695.15	2207318.9
3479	444792.96	2207249.07
3480	444812.92	2207229.72
3481	444891.7	2207170.47
3482	444966.16	2207114.16
3483	445121.43	2206996.72
3484	445241.62	2206906.55

Номер точки	Координаты, м	
	X	Y
3317	445248.61	2206915.88
686		
1752	444187.53	2207576.05
1749	444213.66	2207562.1
3465	444217.06	2207567.72
3464	444191.74	2207583.02
1752	444187.53	2207576.05
687		
1448	454386.96	2216621.28
1447	454356.37	2216648.01
3485	454350.52	2216650.17
3486	454343.15	2216652.96
3487	454336.09	2216655.76
285	454324.43	2216661.67
284	454328.62	2216649.04
290	454302.43	2216657.15
2116	454102.49	2216828.41
3488	454066.84	2216787.92
2438	454150.74	2216712.85
2441	454224.49	2216646.87
3489	454196.3	2216689.69
3490	454152.55	2216750.82
3491	454156.66	2216755.92
3492	454223.04	2216702.4
3493	454246.88	2216681.2
3494	454262.92	2216668.64
3495	454274.1	2216661.3
3496	454289.3	2216653.02
3497	454302.18	2216646.21
3498	454309.77	2216642.34
3499	454337.95	2216636.96
3500	454344.95	2216635.1
3501	454351.99	2216633.18
3502	454354.32	2216632.53
3503	454364.33	2216629.57
3504	454374.33	2216626.26
3505	454384.26	2216622.48
1448	454386.96	2216621.28
688		
678	453449.44	2216677.49
3506	453453.6	2216684.21
3507	453474.37	2216717.74
3508	453502	2216756.67
3509	453532	2216793.81

Номер точки	Координаты, м	
	X	Y
3510	453564.27	2216829
3511	453598.67	2216862.1
3512	453602.36	2216865.23
3513	453606.75	2216860.06
3514	453622	2216873
3515	453617.61	2216878.17
3516	453635.26	2216893.15
3517	453657.96	2216910.6
3518	453681.57	2216927.71
3519	453696.76	2216938.29
3520	453710.55	2216943.6
3521	453719.39	2216945.24
3522	453728.04	2216946.05
3523	453739.41	2216948.21
3524	453747.97	2216951.24
3525	453759.97	2216957.89
3526	453782.79	2216977.52
3527	453797.4	2216986.89
3384	453845.29	2216942.81
1608	453851.45	2216949.62
1607	453838.99	2216960.35
1606	453831.82	2216966.52
1605	453826.52	2216971.12
1604	453807.47	2216986.98
1603	453800.09	2216993.13
948	453643.34	2217123.89
947	453631.9	2217102.7
946	453611.64	2217069.02
945	453602.91	2217054.85
944	453602.83	2217054.72
943	453557.66	2216981.15
3528	453513.21	2216907.89
3529	453483.34	2216862.31
3530	453470.02	2216840.69
662	453407.24	2216712.37
678	453449.44	2216677.49
За исключением		
3531	453695.87	2217071.58
3532	453677.69	2217053.41
3533	453699.76	2217031.35
3534	453717.93	2217049.52
3531	453695.87	2217071.58
За исключением		
3535	453586.86	2216926

Номер точки	Координаты, м	
	X	Y
3536	453590.71	2216936.27
3537	453580.75	2216940.02
3538	453576.9	2216929.75
3535	453586.86	2216926
За исключением		
3539	453607.25	2216955.43
3540	453612.86	2216963.81
3541	453603.72	2216969.93
3542	453596.51	2216959.16
3543	453601.99	2216955.49
3539	453607.25	2216955.43
689		
3531	453695.87	2217071.58
3532	453677.69	2217053.41
3533	453699.76	2217031.35
3534	453717.93	2217049.52
3531	453695.87	2217071.58
690		
3535	453586.86	2216926
3536	453590.71	2216936.27
3537	453580.75	2216940.02
3538	453576.9	2216929.75
3535	453586.86	2216926
691		
1584	454405	2217040.31
1583	454405	2217086.17
1582	454405	2217239.23
1581	454597.27	2217239.28
1580	454597.27	2217215.85
3544	454646.43	2217215.48
1784	454681.29	2217215.22
1783	454748.72	2217215.37
1782	454789.14	2217221.02
1781	454840.73	2217228.64
1780	454901.57	2217237.72
1779	454904.99	2217216.72
1778	454892.96	2217212.56
3545	454892.95	2217200.18
2022	454892.42	2217171.52
2021	454957.3	2217169.15
3546	454958.24	2217169.68
3547	455018.14	2217204.57
3548	455017.5	2217209.75
3549	455016.5	2217227.75

Номер точки	Координаты, м	
	X	Y
3550	455019	2217252.25
3551	455040.5	2217273
3552	455054.5	2217280.75
150	455065.5	2217280.75
149	455064	2217293.25
148	455055.5	2217530
3553	455044.62	2217526.68
3554	455016.84	2217519.84
3555	454972.59	2217510.43
3556	454965.78	2217508.53
3557	454933.72	2217489.83
3558	454909.84	2217479.54
3559	454897.12	2217475.95
3560	454881.16	2217466.24
3561	454868.71	2217456.65
3562	454854.88	2217444.29
3563	454837.06	2217433.06
3564	454822.11	2217426.64
3565	454800.05	2217423.13
3566	454783.79	2217424.82
3567	454773.95	2217427.4
3568	454758.09	2217432.15
3569	454741.68	2217436.12
3570	454729.88	2217427.87
3571	454710.78	2217417.18
3572	454693.5	2217410.34
3573	454678.55	2217404.89
3574	454665.51	2217399.42
3575	454640.33	2217389.97
3576	454626.36	2217387.37
3577	454602.5	2217386.52
1431	454600.47	2217386.58
1430	454594.38	2217386.77
3578	454583.67	2217387.1
3579	454567.54	2217389.99
3580	454555.45	2217394.48
3581	454528.82	2217410.03
3582	454519.97	2217413.24
3583	454509.18	2217417.58
3584	454488.02	2217427.78
3585	454479.83	2217428.6
3586	454452.74	2217424.18
3587	454421.07	2217419.62
3588	454385.51	2217415.7

Номер точки	Координаты, м	
	X	Y
3589	454351.54	2217413.36
3590	454334.73	2217414.85
3591	454324.25	2217416.26
3592	454306.19	2217419.86
3593	454291.43	2217423.47
3594	454288.56	2217424.11
3595	454261.35	2217335.79
3596	454224.87	2217332.91
3597	454078.08	2217317
3598	454019.4	2217319.23
3599	453975.54	2217346.3
3405	453987.69	2217335.38
3404	454010.13	2217318.33
3403	454033.9	2217303.18
3402	454058.84	2217290.03
3401	454084.77	2217278.98
3400	454112.55	2217269.76
3399	454162.15	2217249.86
3398	454201.36	2217229.03
3397	454238.13	2217204.15
3396	454276.79	2217171.49
3395	454301.98	2217145.28
3394	454315.29	2217129.93
3600	454355.25	2217083.85
3601	454384.72	2217055.48
1584	454405	2217040.31
3602	454708.96	2217391.07
3603	454698.02	2217391.87
3604	454697.24	2217381.26
3605	454708.18	2217380.46
3602	454708.96	2217391.07
3606	454911.05	2217213.01
3607	454911.05	2217183.32
3608	454971.89	2217182.92
3609	454989.24	2217194.6
3610	454989.48	2217220.48
3611	454972.32	2217220.73
3612	454963.58	2217217.41
3613	454931.74	2217217.4
3614	454931.72	2217212.98
3606	454911.05	2217213.01
3615	455008.57	2217368.52
3616	455043.49	2217374.9
3617	455039.81	2217395.06

Номер точки	Координаты, м	
	X	Y
3618	455004.88	2217388.69
3615	455008.57	2217368.52
3619	454727.96	2217250.16
3620	454728.25	2217256.75
3621	454725.58	2217261.28
3622	454715.5	2217261.72
3623	454715.01	2217250.73
3619	454727.96	2217250.16
За исключением		
3624	454658.77	2217376.57
3625	454633.62	2217378.1
3626	454631.49	2217342.94
3627	454656.64	2217341.41
3624	454658.77	2217376.57
692		
3606	454911.05	2217213.01
3607	454911.05	2217183.32
3608	454971.89	2217182.92
3609	454989.24	2217194.6
3610	454989.48	2217220.48
3611	454972.32	2217220.73
3612	454963.58	2217217.41
3613	454931.74	2217217.4
3614	454931.72	2217212.98
3606	454911.05	2217213.01
693		
3624	454658.77	2217376.57
3625	454633.62	2217378.1
3626	454631.49	2217342.94
3627	454656.64	2217341.41
3624	454658.77	2217376.57
694		
3602	454708.96	2217391.07
3603	454698.02	2217391.87
3604	454697.24	2217381.26
3605	454708.18	2217380.46
3602	454708.96	2217391.07
695		
2965	454184.87	2216668.02
2438	454150.74	2216712.85
3628	454066.84	2216787.91
3629	453981.98	2216863.83
1597	453863.73	2216963.18
1608	453851.45	2216949.62

Номер точки	Координаты, м	
	X	Y
3393	454055.87	2216773.48
3392	454050.89	2216767.74
3391	454109.93	2216707.72
2966	454162.36	2216648.43
2965	454184.87	2216668.02
696		
1909	453984.04	2217082.2
2539	453883.01	2217192.25
1316	453802	2217281.57
1315	453799.47	2217277.99
3646	453769.98	2217236.32
3647	453764.42	2217228.47
3648	453713.54	2217150.19
3649	453674.72	2217182.02
3650	453674.67	2217181.92
3651	453713.57	2217150.03
3652	453718.38	2217157.42
3653	453719.08	2217156.81
2005	453735.52	2217182.15
3316	453741.01	2217190.61
3315	453802.66	2217280.82
3314	453806.44	2217276.65
3654	453806.44	2217276.66
3655	453840.57	2217239.01
3022	453875.59	2217200.39
3021	453879.69	2217195.87
3656	453882.99	2217192.23
3657	453912.27	2217159.89
3658	453946.47	2217122.12
1910	453983.51	2217081.21
1909	453984.04	2217082.2
697		
3659	453578.53	2217727.19
2531	453670.78	2217581.93
2561	453715.9	2217518.79
2560	453749.36	2217476.41
2559	453783.51	2217434.74
2558	453813.9	2217394.57
2557	453852.13	2217347.42
2556	453907.25	2217281.62
2555	453944.92	2217241.7
2554	453947.29	2217239.33
2553	453964.37	2217222.27
2552	453987.25	2217199.21

Номер точки	Координаты, м	
	X	Y
2551	454030.74	2217154.63
2550	454066.78	2217116.29
2549	454118.01	2217064.33
2548	454151.04	2217024.18
2547	454217.17	2216934.87
2546	454259.83	2216856.39
2545	454270	2216819.96
3660	454270.5	2216820.85
3661	454274.63	2216830.28
3662	454277.79	2216840.07
3663	454279.95	2216850.13
3664	454281	2216861.97
3665	454267.02	2216888
3666	454261.2	2216898.36
3667	454255.48	2216908.29
3668	454239.23	2216935.24
3669	454221.77	2216962.37
3670	454204.14	2216988.09
3671	454186.23	2217012.67
3672	454172.23	2217030.95
3673	454157.8	2217048.97
3674	454143.61	2217065.94
3675	454128.35	2217083.45
3676	454043.96	2217171.64
3677	454077.16	2217187.8
3678	454147.1	2217118.62
3679	454158.76	2217114.82
3419	454166.9	2217112.79
3418	454103.59	2217184.24
3417	454030.44	2217256.3
3416	454006.76	2217282.65
3415	454001.73	2217288.24
3414	453933.45	2217363.42
3413	453862.17	2217448.13
3412	453808.03	2217517.17
3411	453776.28	2217562.3
3680	453753.61	2217596.61
3681	453726.01	2217634.4
3682	453695.09	2217679.09
3683	453678.15	2217706.21
3684	453660.23	2217694.78
3685	453692.64	2217646.86
3686	453739.39	2217579.57
3687	453787.17	2217514.55

Номер точки	Координаты, м	
	X	Y
3688	453837.6	2217449.58
3689	453944.68	2217322.55
3690	454005.55	2217256.15
3691	453983.79	2217233.68
3692	453881.13	2217342.1
3693	453819.18	2217416.6
3694	453815.42	2217421.29
3695	453707.56	2217563.94
3696	453648.94	2217650.71
3697	453592.39	2217735.7
3659	453578.53	2217727.19
698		
3488	454066.84	2216787.92
2116	454102.49	2216828.41
3698	454053.08	2216870.73
3699	454048.29	2216865.54
3700	453919.46	2216979.93
2006	453716.33	2217152.56
3653	453719.08	2217156.81
3652	453718.38	2217157.42
3651	453713.57	2217150.03
3650	453674.67	2217181.92
3650	453674.67	2217181.92
3701	453653.78	2217143.23
1598	453651.33	2217141.64
1597	453863.73	2216963.18
3629	453981.98	2216863.83
3488	454066.84	2216787.92
700		
3710	444213.28	2203993.12
3711	444210.86	2203991.75
2267	444206.64	2203958.08
3712	444214	2203958.22
3710	444213.28	2203993.12
701		
3099	447580.79	2214631.16
3098	447570.17	2214647.11
3097	447575.16	2214650.44
3096	447586.25	2214633.79
3095	447652.61	2214676.12
3094	447710.22	2214712.07
3093	447705.59	2214727.08
3092	447712.81	2214731.9
3091	447715.82	2214754.87

Номер точки	Координаты, м	
	X	Y
3755	447546.57	2214630.68
3756	447529.57	2214619
3757	447512.27	2214607.77
3758	447494.69	2214596.99
3759	447476.82	2214586.68
3760	447458.86	2214576.63
3761	447447.91	2214570.26
3762	447438.13	2214564.48
3763	447441.74	2214550.6
3764	447442.94	2214548.91
1528	447443.67	2214547.87
1538	447448.91	2214551.24
1537	447463.92	2214560.64
1536	447503.35	2214585.09
1535	447560.11	2214620.26
1534	447561.21	2214618.42
3099	447580.79	2214631.16
702		
558	446675.92	2213568.24
3800	446655.24	2213602.84
3801	446645.37	2213619.39
3802	446632.04	2213624.2
3803	446611.99	2213634.26
3804	446601.02	2213652.57
3805	446589.62	2213659.54
3806	446623.31	2213603.3
563	446630.01	2213597.77
562	446639.93	2213590.93
561	446649.93	2213583.52
560	446661.45	2213576.05
559	446675.84	2213568.29
558	446675.92	2213568.24
703		
661	446806.24	2213302.63
660	446805.66	2213304.87
1144	446802.79	2213305.91
661	446806.24	2213302.63
704		
3084	447941.06	2214872.12
3124	447944.75	2214871.14
3125	448018	2214920.72
3126	448018.02	2214920.74
3079	448021.66	2214923.68
3078	448036.02	2214933.3

Номер точки	Координаты, м	
	X	Y
1643	448027.42	2214945.13
1651	448010.59	2214956.19
3127	447989.65	2214941.89
3087	447860.6	2214853.75
3086	447879.99	2214840.92
3085	447887.33	2214846.15
173	447888.7	2214844.22
172	447892.15	2214844.21
171	447894.19	2214836.9
3084	447941.06	2214872.12
705		
3861	448560.71	2215224.29
3862	448554.82	2215208.65
3863	448553.73	2215205.74
3864	448549.56	2215194.11
3865	448556.68	2215195.92
3866	448573.38	2215230.9
3867	448570.84	2215230.19
3868	448561.89	2215227.54
3861	448560.71	2215224.29
706		
1645	448059.85	2214954.2
3077	448085.93	2214970.33
3869	448085.2	2214971.44
3870	448107.41	2214985.97
3073	448107.91	2214985.21
931	448148.17	2215012.79
930	448151.71	2215025.34
929	448167.93	2215042.88
928	448175.25	2215045.74
927	448183.66	2215056
926	448197.05	2215070.2
3871	448210.52	2215085.24
3872	448184.08	2215070.3
3873	448149.79	2215049.7
3874	448116.05	2215028.22
1649	448018	2214961.25
1648	448026.92	2214955.83
1647	448044.32	2214966.25
1646	448049.18	2214957.13
1645	448059.85	2214954.2
707		
3875	451207.82	2214336.99
2812	451233.09	2214338.15

Номер точки	Координаты, м	
	X	Y
2811	451297.2	2214344.76
2810	451328.67	2214356.03
3876	451341.76	2214359.12
3877	451012.89	2214403.36
3878	450739.82	2214439.5
3879	450711.41	2214444.7
3880	450683.19	2214451.35
3881	450655.34	2214459.4
3882	450627.92	2214468.83
3883	450601.01	2214479.63
3884	450574.68	2214491.77
3885	450548.99	2214505.2
3886	450524	2214519.91
3887	450499.79	2214535.86
3888	450476.53	2214552.89
3889	449931.55	2214975.74
3890	449901.91	2214998.03
3891	449869.34	2215021.26
3892	449836.17	2215043.62
3893	449802.43	2215065.1
3894	449768.14	2215085.68
3895	449733.31	2215105.36
3896	449697.98	2215124.11
3897	449662.17	2215141.93
3898	449625.91	2215158.81
3899	449610.31	2215165.49
3900	449606.96	2215142.46
610	449606.89	2215140.54
2867	449674.8	2215111.55
2866	449702.46	2215097.58
2865	449739.07	2215073.61
2864	449780.31	2215045.54
2863	449808.51	2215026.74
2862	449829.09	2215011.08
2861	449857.84	2214989.5
2860	449874.45	2214980.53
2859	449903.85	2214954.74
2858	449930.32	2214929.58
3901	449961.64	2214899.5
3902	449963.22	2214898.28
3903	450005.66	2214865.57
3904	450012.43	2214873.97
3905	450033.1	2214857.33
3906	450026.68	2214849.36

Номер точки	Координаты, м	
	X	Y
3907	450452.33	2214521.3
3908	450485.3	2214497.56
3909	450519.76	2214476.03
3910	450555.56	2214456.82
3911	450592.55	2214440
3912	450630.56	2214425.64
3913	450669.43	2214413.82
3914	450709	2214404.57
3915	450749.09	2214397.95
3916	450759.11	2214396.63
3917	450760.09	2214400.45
3918	450782.37	2214394.75
3919	450782.08	2214393.6
3920	451007.63	2214363.91
2821	451099.88	2214350.7
2820	451104.32	2214350.7
2819	451104.49	2214356.6
2818	451138.08	2214355.66
2817	451139.31	2214380.3
2816	451143.3	2214380.1
2815	451142.08	2214355.55
2814	451143.97	2214355.5
3921	451143.7	2214345.61
3875	451207.82	2214336.99
708		
3922	451900.25	2214101.63
3923	451901.16	2214109.2
3924	451891.28	2214110.4
3925	451898.1	2214101.88
3922	451900.25	2214101.63
709		
3926	451573.5	2214150.25
3927	451652.92	2214140.51
3928	451888.22	2214113.9
3929	451889.33	2214112.51
3930	451893.98	2214111.97
3931	451901.39	2214111.12
3932	451901.53	2214112.33
3933	451888.22	2214113.92
3934	451573.66	2214151.39
3926	451573.5	2214150.25
710		
893	444952.59	2205235.88
3976	445025.39	2205253.73

Номер точки	Координаты, м	
	X	Y
3977	445022.96	2205269.53
894	444946.59	2205258.19
893	444952.59	2205235.88
711		
1253	444953.06	2205234.13
3951	445035.01	2205254.85
3950	445052.31	2205257.22
3949	445077.11	2205253.2
3948	445154.58	2205269.03
3947	445155.43	2205288.49
4001	445155.59	2205288.54
4002	445152.52	2205300.2
4003	445152.48	2205300.33
4004	445148.13	2205299.02
4005	445151.74	2205303.08
4006	445149.91	2205310.12
3983	445146.09	2205310.12
3998	445145.92	2205308.62
3997	445147.21	2205308.47
3996	445147.53	2205299.37
3995	445145.31	2205297.18
3994	445141.76	2205296.4
3993	445145.05	2205281.82
3992	445141.39	2205280.94
3991	445142.13	2205274.53
3990	445096.84	2205260.59
3989	445095.87	2205264.07
4007	445090.09	2205262.4
4008	445088.56	2205268.22
3988	445094.23	2205269.94
3987	445094.22	2205269.97
3959	445090.93	2205269.43
3958	445091.01	2205269.14
3966	445065.52	2205261.57
3965	445063.64	2205270.23
3964	445062.83	2205274.25
3963	445062.15	2205276.69
4009	445045.93	2205272.95
4000	445032.89	2205271.01
3981	445033.47	2205267.17
3980	445062.68	2205274.01
3979	445064.06	2205265.62
3978	445034.85	2205258.78
3999	445035.26	2205255.24

Номер точки	Координаты, м	
	X	Y
3976	445025.39	2205253.73
893	444952.59	2205235.88
1253	444953.06	2205234.13
712		
4010	446588.25	2213522.64
4011	446584.78	2213533.92
4012	446563.69	2213527.43
4013	446566.19	2213519.3
4010	446588.25	2213522.64
713		
1405	447018.46	2213307.82
4014	447019.63	2213314.5
4015	447014.26	2213324.76
4016	446987.54	2213375.96
4017	446976.6	2213375.96
4018	446976.6	2213374.28
1892	446984.55	2213371.29
1405	447018.46	2213307.82
714		
4019	447028.44	2213297.68
4020	447027.17	2213291.54
1859	447043.27	2213261.39
1858	447042.43	2213260.93
4021	447043.93	2213258.4
4022	447044.47	2213257.49
4023	447048.41	2213259.53
4019	447028.44	2213297.68
715		
4024	443894.7	2204971.64
1105	443897.59	2204972.03
1167	443881.55	2205057
4025	443879	2205064.22
4026	443877.8	2205063.38
4027	443877	2205054.11
4028	443879.34	2205053.9
4029	443885.85	2205019.86
4030	443894.98	2204972.15
4024	443894.7	2204971.64
716		
194	444315.9	2203167.55
4031	444313.67	2203171.36
4032	444313.07	2203171.39
4033	444313.07	2203171.09
4034	444312.93	2203168.38

Номер точки	Координаты, м	
	X	Y
4035	444312.82	2203165.49
4036	444312.75	2203162.57
4037	444312.72	2203159.57
4038	444312.76	2203156.52
4039	444312.86	2203153.46
4040	444313.01	2203150.36
4041	444313.22	2203147.17
4042	444313.56	2203143.96
4043	444313.63	2203143.29
199	444316.49	2203144.74
198	444316	2203150.53
197	444315.76	2203156.59
196	444315.75	2203162.51
195	444315.82	2203165.4
194	444315.9	2203167.55
717		
4044	447462.41	2214578.62
4045	447467.65	2214581.55
4046	447461.89	2214592.72
4047	447459.27	2214597.37
4048	447454.05	2214594.42
4049	447456.61	2214589.87
4044	447462.41	2214578.62
718		
4050	454312.7	2216641.78
4051	454313.56	2216617.2
4052	454319.56	2216617.42
4053	454318.72	2216640.63
4050	454312.7	2216641.78
719		
4054	444231.16	2203807.57
4055	444229.18	2203830.53
4056	444232.92	2203831.33
4057	444231.67	2203837.2
4058	444228.66	2203836.56
4059	444228.14	2203842.53
4060	444225.25	2203836.61
4054	444231.16	2203807.57
720		
4061	443943.26	2204991.12
4062	443941.89	2204996.58
4063	443942.85	2204999.59
4064	443937.58	2205001.27
4065	443937.03	2205001.1

Номер точки	Координаты, м	
	X	Y
4066	443935.65	2204996.78
4067	443937.42	2204989.68
4061	443943.26	2204991.12
721		
4068	444496.59	2202969.57
224	444494.64	2202972.09
4069	444487.37	2202969.13
4070	444488.44	2202966.4
4068	444496.59	2202969.57
722		
4071	446752.45	2213633.74
4072	446757.02	2213639.62
4073	446751.82	2213638.99
4071	446752.45	2213633.74
723		
4074	446396.02	2213834.72
4075	446408.06	2213841.86
4076	446404.99	2213847.03
4077	446393.24	2213839.4
4074	446396.02	2213834.72
724		
4078	455111.76	2217269.91
4079	455112.19	2217269.92
4080	455133.43	2217285.7
4081	455133.29	2217283.47
4082	455131.53	2217280.1
4083	455133.02	2217279.32
4084	455132.88	2217277.07
4085	455141.9	2217276.49
4086	455154.32	2217298.55
35	455149.83	2217297.15
34	455145.72	2217298.24
33	455140.6	2217297.35
32	455138.34	2217294.5
31	455133.43	2217295.97
4087	455119.5	2217291.39
2062	455111	2217289.28
4078	455111.76	2217269.91
725		
4088	444143.24	2203733.64
2272	444148.3	2203735.99
4089	444135.84	2203781.95
4090	444111.88	2203887.65
4091	444103.67	2203922.97

Номер точки	Координаты, м	
	X	Y
4092	444103.12	2203920.58
4093	444103.12	2203918.8
4094	444117.17	2203857.24
4095	444117.43	2203855.49
4096	444124.03	2203816.17
4097	444124.4	2203814.31
4098	444123.39	2203814.09
4099	444131.52	2203776.87
4100	444142.13	2203734.51
4101	444142.85	2203734.69
4088	444143.24	2203733.64
726		
4102	447268.12	2214438.08
3818	447294.7	2214461.79
4103	447325.63	2214487.22
4104	447309.59	2214475.89
4105	447302.29	2214470.1
4106	447293.62	2214484.91
4107	447299.76	2214490.28
4108	447311.69	2214493.15
4109	447307.02	2214512.6
4110	447290.29	2214508.58
4111	447268.01	2214489.07
4112	447281.24	2214466.48
4113	447262.85	2214450.63
4114	447270.68	2214441.07
4102	447268.12	2214438.08
727		
4115	444478.38	2204719.95
2361	444477.32	2204750.38
4116	444470.45	2204753.75
4117	444464.63	2204748
4118	444464.21	2204756.81
4119	444459.09	2204759.32
4120	444459.83	2204743.61
4121	444418.2	2204704.78
4122	444389.72	2204646.72
4123	444382.29	2204631.56
4124	444466.55	2204707.02
4115	444478.38	2204719.95
728		
3830	447199.97	2214369.02
3821	447207.02	2214377.03
3820	447235.11	2214406.45

Номер точки	Координаты, м	
	X	Y
3831	447252.73	2214423.49
3832	447231.46	2214429.15
3833	447215.58	2214388.98
3830	447199.97	2214369.02
729		
4125	444232.43	2203792.93
4126	444232.09	2203796.8
4127	444231.62	2203799
4128	444227.53	2203799.9
4129	444224.67	2203799.23
4130	444225.22	2203793.17
4131	444227.59	2203793.74
4132	444231.99	2203792.78
4125	444232.43	2203792.93
730		
4133	446857.43	2213250.18
3736	446845.85	2213263.67
3735	446832.03	2213278.12
3734	446825.78	2213284.06
4134	446823.83	2213284.73
4135	446821.66	2213284.71
4136	446821.71	2213278.85
4137	446819.59	2213278.75
4138	446819.91	2213270.76
4139	446826.78	2213271.08
4140	446847.1	2213244.62
4133	446857.43	2213250.18
731		
511	444220.36	2204019.25
526	444228.14	2204021.85
4141	444225.84	2204029.6
511	444220.36	2204019.25
732		
383	444513.38	2202979.71
4142	444514.58	2202976.02
4143	444514.6	2202975.75
4144	444517.49	2202976.89
4145	444515.96	2202980.75
383	444513.38	2202979.71
733		
4146	447894.83	2214739.84
4147	447879.32	2214721.08
4148	447883.95	2214717.25
4149	447909.27	2214747.91

Номер точки	Координаты, м	
	X	Y
4146	447894.83	2214739.84
734		
4150	444470.69	2202962.35
4151	444471.82	2202961.63
4152	444472.3	2202960.06
4153	444476.47	2202961.35
4154	444476.87	2202960.4
4155	444484.26	2202963.45
4156	444482.71	2202967.23
4150	444470.69	2202962.35
735		
4157	444223.6	2203899.29
4158	444220.8	2203962.47
4159	444221	2203974.13
4160	444213.68	2203974.02
2266	444214.01	2203958.22
2265	444215.19	2203958.24
4161	444216.31	2203898.52
4157	444223.6	2203899.29
736		
23	444461.65	2203287.76
4162	444461.69	2203287.8
4163	444465.42	2203289.22
1851	444465.25	2203289.74
1850	444461.51	2203288.14
23	444461.65	2203287.76
737		
4164	444328.75	2204456.34
4165	444329.08	2204449.55
4166	444348.69	2204460.96
4167	444361.13	2204463.35
4168	444359.73	2204470.64
4169	444353.84	2204475.68
4170	444345.67	2204466.15
4164	444328.75	2204456.34
738		
4171	444344.76	2203517.69
4172	444336.14	2203516.1
4173	444337.47	2203513.78
4174	444342.27	2203516.7
4175	444343.4	2203513.34
4176	444350.29	2203497.73
4177	444347.31	2203496.58
4178	444358.37	2203477.28

Номер точки	Координаты, м	
	X	Y
4171	444344.76	2203517.69
739		
188	443928.38	2204987.41
187	443928.55	2204987.49
4179	443932.06	2204988.36
4180	443927.74	2204995.9
4181	443930.66	2204996.61
4182	443930.06	2204999.06
1160	443926.39	2204997.98
188	443928.38	2204987.41
740		
4183	446728.71	2214197.03
4184	446758.53	2214200.68
4185	446758.12	2214201.01
4186	446757.32	2214200.78
4187	446757.02	2214201.88
4188	446753.82	2214204.4
4189	446727.63	2214197.85
4183	446728.71	2214197.03
741		
4190	454312.22	2216686.59
4191	454313.41	2216688.32
4192	454310.94	2216690.52
4190	454312.22	2216686.59
742		
4193	444277.15	2203225.94
4194	444287.44	2203228.74
4195	444276.68	2203226.72
4193	444277.15	2203225.94
743		
111	446415.87	2213440.9
4196	446416.86	2213441.67
4197	446415.73	2213443.65
111	446415.87	2213440.9
744		
4198	446827.13	2213009.62
4199	446838.87	2213012.18
4200	446839.4	2213009.89
4201	446845.47	2213011.29
4202	446843.6	2213019.35
4203	446825.71	2213015.45
4198	446827.13	2213009.62
745		
4204	444265.27	2203222.71

Номер точки	Координаты, м	
	X	Y
4205	444272.16	2203224.59
4206	444270.94	2203226.42
4204	444265.27	2203222.71
746		
4207	444260.11	2203229.1
4208	444262.42	2203230.23
4209	444259.84	2203229.53
4207	444260.11	2203229.1
747		
4210	444700.23	2204942.21
4211	444667.78	2204943.53
4212	444649.3	2204926.15
4213	444588.72	2204869.12
4214	444588.92	2204894.33
4215	444576.47	2204881.49
4216	444561.17	2204861.74
4217	444548.14	2204840.42
4218	444540.04	2204823.12
4219	444540.03	2204823.11
4220	444537.54	2204817.79
4221	444529.5	2204794.13
4222	444524.2	2204770.03
4223	444559.77	2204808.9
4224	444665.74	2204908.66
4225	444701.41	2204942.16
4210	444700.23	2204942.21
748		
4226	444439.99	2203368.08
4227	444444.02	2203356.24
4228	444435.75	2203367.34
4229	444422.91	2203365.08
4230	444444.64	2203334.2
4231	444455.29	2203312.7
4232	444457.57	2203307.44
4233	444459.18	2203316.09
4234	444441.91	2203368.42
4226	444439.99	2203368.08
749		
4235	446849.97	2213099.47
4236	446853.44	2213115.2
4237	446848.41	2213112.17
2314	446847.77	2213109.96
2313	446845.39	2213097.74
4238	446845.32	2213096.26

Номер точки	Координаты, м	
	X	Y
4235	446849.97	2213099.47
750		
4239	446816.96	2213144.23
4240	446820.67	2213152.76
4241	446812.33	2213151.72
4242	446813.31	2213143.78
4239	446816.96	2213144.23
751		
4243	446382.73	2213444.33
4244	446378.35	2213451.57
4245	446358.44	2213447.36
4246	446361.09	2213431.1
4247	446368.98	2213432.39
4248	446367.56	2213441.12
4243	446382.73	2213444.33
752		
4236	446853.44	2213115.2
4249	446858.56	2213138.39
4250	446858.07	2213138.6
2316	446856.89	2213136.34
2315	446851.92	2213124.27
4237	446848.41	2213112.17
4236	446853.44	2213115.2
753		
4172	444336.14	2203516.1
4251	444344.75	2203517.69
4252	444342.68	2203523.84
4253	444342.09	2203523.6
4254	444342.08	2203523.6
4255	444334.48	2203519
4172	444336.14	2203516.1
754		
1160	443926.39	2204997.98
4182	443930.06	2204999.06
4256	443929.24	2205002.44
4257	443925.5	2205001.55
1160	443926.39	2204997.98
755		
1851	444465.25	2203289.74
4258	444469.9	2203291.18
4259	444472.11	2203294.29
4260	444484.2	2203297.58
4261	444483.91	2203298.66
4262	444466.63	2203293.29

Номер точки	Координаты, м	
	X	Y
4263	444464.18	2203294.63
4264	444463.58	2203296.81
1854	444462.42	2203296.26
1851	444465.25	2203289.74
756		
115	444327.67	2203110.14
4265	444326.06	2203110.65
4266	444323.48	2203111.48
4267	444324.7	2203109.28
4268	444325.62	2203107.72
4269	444327.19	2203104.92
4270	444328.93	2203102.04
4271	444330.79	2203099.19
4272	444333.5	2203095.32
4273	444335.83	2203092.35
4274	444338.25	2203089.49
4275	444340.78	2203086.74
4276	444343.38	2203084.12
4277	444346.04	2203081.57
4278	444348.73	2203079.18
127	444353.57	2203079.08
126	444353.54	2203079.1
125	444350.76	2203081.38
124	444348.07	2203083.77
123	444345.48	2203086.26
122	444342.95	2203088.81
121	444340.5	2203091.48
120	444338.16	2203094.24
119	444335.91	2203097.11
118	444333.28	2203100.88
117	444331.47	2203103.64
116	444329.78	2203106.44
115	444327.67	2203110.14
757		
4020	447027.17	2213291.54
4019	447028.44	2213297.68
4014	447019.63	2213314.5
1405	447018.46	2213307.82
4020	447027.17	2213291.54
758		
4279	454317.21	2216682.4
4280	454317.12	2216685.01
4191	454313.41	2216688.32
4190	454312.22	2216686.59

Номер точки	Координаты, м	
	X	Y
4281	454316.86	2216682.53
4279	454317.21	2216682.4
759		
4282	443918.79	2205069.6
4283	443913.73	2205071.52
4284	443911.41	2205071.06
4285	443912.3	2205065.12
4286	443913.4	2205065.34
4287	443916.71	2205064.08
4282	443918.79	2205069.6
760		
4288	444463.63	2203282.38
4289	444466.12	2203285.88
22	444462.97	2203284.16
4288	444463.63	2203282.38
761		
2253	444408.96	2203385.71
4290	444420.43	2203387.92
4291	444418.69	2203390.26
4292	444424.77	2203388.75
4293	444434.58	2203390.64
4294	444433.17	2203394.93
4295	444418.58	2203398.52
4296	444398.14	2203422.98
4297	444397.04	2203424.76
4298	444396.27	2203428.17
4299	444388.12	2203436.61
2255	444392.31	2203417.45
2253	444408.96	2203385.71
762		
4300	444373.79	2203466.67
400	444366.28	2203463.42
4301	444372.17	2203453.15
4302	444377.01	2203448.13
4303	444391.83	2203447.73
4304	444391.49	2203449.21
4305	444381.56	2203454.8
4306	444379.44	2203458.51
4300	444373.79	2203466.67
763		
4074	446396.02	2213834.72
4075	446408.06	2213841.86
4076	446404.99	2213847.03
4077	446393.24	2213839.4

Номер точки	Координаты, м	
	X	Y
4074	446396.02	2213834.72
764		
4143	444514.6	2202975.75
4142	444514.58	2202976.02
383	444513.38	2202979.71
4307	444508.55	2202977.74
4308	444510.05	2202973.95
4143	444514.6	2202975.75
765		
4309	446763.36	2213595.28
4310	446763.37	2213595.28
4311	446762.38	2213603.12
4312	446757.74	2213639.71
4072	446757.02	2213639.62
4071	446752.45	2213633.74
4313	446757	2213595.96
4309	446763.36	2213595.28
766		
4204	444265.27	2203222.71
4206	444270.94	2203226.42
4205	444272.16	2203224.59
4193	444277.15	2203225.94
4195	444276.68	2203226.72
4194	444287.44	2203228.74
4314	444311.76	2203235.34
4315	444318.23	2203237.1
500	444318.73	2203244.73
4316	444318.76	2203245.13
4317	444316.59	2203244.25
4318	444316.41	2203244.89
4319	444309.66	2203243.06
4208	444262.42	2203230.23
4207	444260.11	2203229.1
4209	444259.84	2203229.53
4320	444257.55	2203228.91
4321	444259.64	2203221.19
4204	444265.27	2203222.71
767		
4322	446405.28	2213455.2
4323	446405.94	2213454.12
20	446414.6	2213439.92
111	446415.87	2213440.9
4197	446415.73	2213443.65
4324	446415.45	2213444.13

Номер точки	Координаты, м	
	X	Y
4325	446411.59	2213453.46
4322	446405.28	2213455.2
768		
224	444494.64	2202972.09
4068	444496.59	2202969.57
4326	444502.04	2202971.69
4327	444500.9	2202974.63
224	444494.64	2202972.09
769		
194	444315.9	2203167.55
508	444315.93	2203168.25
507	444315.07	2203171.01
4328	444315.07	2203171.29
4031	444313.67	2203171.36
194	444315.9	2203167.55
770		
4198	446827.13	2213009.62
4203	446825.71	2213015.45
4329	446824.41	2213015.17
4330	446825.69	2213009.31
4198	446827.13	2213009.62
771		
4331	444154.81	2203715.29
2273	444149.39	2203731.96
2272	444148.3	2203735.99
4088	444143.24	2203733.64
4332	444149.17	2203717.46
4333	444149.88	2203716.24
4334	444152.02	2203714.95
4335	444154.51	2203715.17
4331	444154.81	2203715.29
772		
4160	444213.68	2203974.02
4159	444221	2203974.13
522	444221.12	2203981.49
509	444218.54	2204001.66
4336	444213.17	2203998.37
4337	444213.17	2203998.33
3710	444213.28	2203993.12
4160	444213.68	2203974.02
773		
4201	446845.47	2213011.29
4338	446855.02	2213013.48
4339	446853.16	2213034.14

Номер точки	Координаты, м	
	X	Y
4340	446848.62	2213058.19
4341	446843.55	2213057.09
4342	446844.81	2213041.66
4343	446846.14	2213025.38
4344	446843.75	2213024.81
4345	446844.62	2213019.58
4202	446843.6	2213019.35
4201	446845.47	2213011.29
774		
4346	454317.84	2216665.01
4347	454317.3	2216679.89
4190	454312.22	2216686.59
4348	454311.11	2216685.33
4349	454311.74	2216668.16
4346	454317.84	2216665.01
775		
4350	446826.67	2213164.26
4351	446825.92	2213168.8
4352	446823.83	2213168.45
4353	446824.27	2213164.95
4354	446825.95	2213165.23
4355	446826.39	2213163.78
4350	446826.67	2213164.26
776		
4285	443912.3	2205065.12
4284	443911.41	2205071.06
4356	443910.89	2205070.96
4357	443911.35	2205064.92
4285	443912.3	2205065.12
777		
4358	444366.29	2203463.43
4300	444373.79	2203466.67
4359	444373.3	2203467.38
4360	444375.39	2203468.33
4361	444370.82	2203478.34
4362	444368.13	2203477.11
4363	444350.86	2203516.24
4364	444348.37	2203523.65
4365	444346.63	2203523.06
4366	444345.67	2203523.87
4367	444343.18	2203524.05
4252	444342.68	2203523.84
4368	444358.36	2203477.29
4358	444366.29	2203463.43

Номер точки	Координаты, м	
	X	Y
778		
509	444218.54	2204001.66
522	444221.12	2203981.49
523	444221.74	2204017.63
524	444221.69	2204018.31
525	444228.58	2204020.35
526	444228.14	2204021.85
511	444220.36	2204019.25
510	444211.65	2204016.34
509	444218.54	2204001.66
779		
4369	444462.27	2203316.26
4370	444462.13	2203315.51
4371	444463.11	2203313.75
4369	444462.27	2203316.26
780		
134	444408.05	2203065.06
457	444400.27	2203064.4
456	444396.5	2203064.33
455	444393.04	2203064.64
454	444386.22	2203065.66
453	444379.47	2203067.09
452	444377.33	2203067.63
451	444372.64	2203068.96
450	444369.2	2203070.13
449	444365.91	2203071.64
448	444362.72	2203073.25
447	444359.58	2203074.99
446	444356.46	2203076.9
127	444353.57	2203079.08
4278	444348.73	2203079.18
4372	444348.82	2203079.1
4373	444351.69	2203076.75
4374	444354.77	2203074.41
4375	444358.07	2203072.4
4376	444361.31	2203070.6
4377	444364.61	2203068.93
4378	444368.09	2203067.34
4379	444371.73	2203066.1
4380	444375.25	2203065.06
4381	444378.79	2203064.17
4382	444382.24	2203063.44
4383	444385.66	2203062.72
4384	444389.18	2203062.12

Номер точки	Координаты, м	
	X	Y
4385	444392.71	2203061.66
4386	444396.36	2203061.33
4387	444396.95	2203061.33
4388	444400.38	2203061.4
4389	444403.83	2203061.6
4390	444407.24	2203061.93
4391	444409.07	2203062.18
134	444408.05	2203065.06
781		
4298	444396.27	2203428.17
4303	444391.83	2203447.73
4302	444377.01	2203448.13
4298	444396.27	2203428.17
782		
4261	444483.91	2203298.66
4392	444482.59	2203303.51
4393	444467.93	2203299.17
4394	444462.33	2203296.49
4395	444462.43	2203296.26
4264	444463.58	2203296.81
4263	444464.18	2203294.63
4262	444466.63	2203293.29
4261	444483.91	2203298.66
783		
4229	444422.91	2203365.08
4228	444435.75	2203367.34
4396	444420.43	2203387.91
4397	444414.56	2203386.78
4398	444417.43	2203372.87
4229	444422.91	2203365.08
784		
4283	443913.73	2205071.52
4282	443918.79	2205069.6
4399	443918.83	2205069.7
4400	443913.93	2205071.56
4283	443913.73	2205071.52
785		
20	446414.6	2213439.92
4323	446405.94	2213454.12
4322	446405.28	2213455.2
4401	446403.14	2213455.79
4402	446402.51	2213458.13
4403	446394.88	2213456.08
4404	446395.16	2213455.03

Номер точки	Координаты, м	
	X	Y
4405	446392.93	2213454.67
4244	446378.35	2213451.57
4243	446382.73	2213444.33
4406	446394.39	2213446.8
4407	446397.25	2213447.26
4408	446397.36	2213446.85
4409	446401.22	2213447.89
4410	446401.53	2213447.94
4411	446408.13	2213446.12
4412	446410.06	2213441.47
4413	446411.78	2213438.49
20	446414.6	2213439.92
786		
4414	444462.98	2203284.16
4289	444466.12	2203285.88
4258	444469.9	2203291.18
1851	444465.25	2203289.74
4163	444465.42	2203289.22
4162	444461.69	2203287.8
23	444461.65	2203287.76
4414	444462.98	2203284.16
787		
4348	454311.11	2216685.33
4190	454312.22	2216686.59
4192	454310.94	2216690.52
4415	454310.92	2216690.54
4348	454311.11	2216685.33
788		
2312	446844.57	2213079.7
4416	446853.16	2213034.15
4417	446848.06	2213090.8
4235	446849.97	2213099.47
4238	446845.32	2213096.26
2312	446844.57	2213079.7
789		
4418	444424.78	2203388.75
4419	444433.71	2203386.55
4226	444439.99	2203368.08
4234	444441.91	2203368.42
4293	444434.58	2203390.64
4418	444424.78	2203388.75
790		
4190	454312.22	2216686.59
4347	454317.3	2216679.89

Номер точки	Координаты, м	
	X	Y
4279	454317.21	2216682.4
4281	454316.86	2216682.53
4190	454312.22	2216686.59
791		
2245	444462.22	2203296.72
4420	444463.44	2203297.3
4421	444460.64	2203307.38
4369	444462.27	2203316.26
4422	444436.61	2203394.08
4294	444433.17	2203394.93
4233	444459.18	2203316.09
4232	444457.57	2203307.44
4423	444458.04	2203306.34
2245	444462.22	2203296.72
792		
4424	444482.58	2203303.52
4425	444482.1	2203305.3
4426	444470.96	2203302.27
4427	444470.76	2203302.49
4428	444439.88	2203393.27
4422	444436.61	2203394.08
4429	444467.92	2203299.17
4424	444482.58	2203303.52
793		
4430	444741.23	2207286
4431	444736.34	2207289.49
4432	444733.52	2207285.27
4433	444738.5	2207281.93
4430	444741.23	2207286
794		
4434	444659.9	2207343.28
4435	444654.97	2207346.69
4436	444651.87	2207342.63
4437	444656.65	2207339
4434	444659.9	2207343.28
795		
4438	443954.49	2204040.23
4439	443966.7	2204061.59
4440	443963.72	2204061.73
4441	443957.86	2204060.7
4442	443953.8	2204053.63
4443	443954.49	2204040.24
4438	443954.49	2204040.23
796		

Номер точки	Координаты, м	
	X	Y
4444	444700.54	2207315.05
4445	444695.65	2207318.54
4446	444692.73	2207314.09
4447	444697.74	2207310.79
4444	444700.54	2207315.05
797		
4448	445019.68	2208322.31
4449	445032.9	2208343.68
4450	445033.98	2208345.42
4451	445000.25	2208391.79
4452	444978.24	2208373.27
4453	445001.72	2208344.4
4448	445019.68	2208322.31
798		
4454	444498.48	2207448.96
4455	444489.35	2207434.6
4456	444494.41	2207431.38
4457	444503.59	2207445.79
4454	444498.48	2207448.96
799		
4458	444538.73	2205177.02
2973	444550.64	2205169.76
2972	444579.05	2205160.35
4459	444598.92	2205158.8
4460	444576.09	2205164.49
4458	444538.73	2205177.02
800		
4461	444585.84	2207393.23
3476	444570.25	2207403.69
3475	444560.16	2207381.41
4462	444576.79	2207370.46
4461	444585.84	2207393.23
801		
4463	444781.92	2207256.95
4464	444777.03	2207260.44
4465	444774.04	2207256.06
4466	444779	2207252.68
4463	444781.92	2207256.95
802		
4467	446579.9	2213161.83
4468	446597.04	2213131.26
4469	446593.29	2213128.25
4470	446599.5	2213120.53
4471	446601.08	2213121.8

Номер точки	Координаты, м	
	X	Y
4472	446603.44	2213117.41
4473	446619.94	2213122.7
4474	446617.5	2213130.32
4475	446607.8	2213127.21
4476	446608.51	2213127.78
4477	446602.3	2213135.49
4478	446601.78	2213135.07
4479	446584.88	2213165.22
4467	446579.9	2213161.83
803		
3977	445022.96	2205269.53
4480	445022.6	2205271.9
4481	445004.88	2205267.94
4482	445004.27	2205266.76
3977	445022.96	2205269.53
804		
4483	444689.53	2208829.25
4484	444698.93	2208829.51
4485	444691.5	2208840.31
4486	444673.02	2208867.18
4487	444688.42	2208830.84
4483	444689.53	2208829.25
805		
4488	444015.29	2203924.17
4489	444015.39	2203924.43
4490	444024.69	2203949.12
4491	444023.41	2203987.33
4492	444018.42	2203987.05
4493	444019.66	2203949.95
4494	444011.77	2203929.02
4495	444011.33	2203927.85
4496	443926.74	2203924.5
4497	443912.05	2203920.55
4498	443914.33	2203924.73
4499	443908.26	2203924.43
4500	443900.75	2203910.68
4501	443903.16	2203904.27
4502	443909.39	2203915.69
4503	443926.98	2203920.51
4488	444015.29	2203924.17
806		
4504	443498.47	2203861.59
4505	443505.77	2203861.64
4506	443498.41	2203870.43

Номер точки	Координаты, м	
	X	Y
4504	443498.47	2203861.59
807		
4507	445657.85	2205842.64
4508	445658.14	2205841.76
4509	445658.7	2205840.07
4510	445660.13	2205840.7
4511	445660.44	2205840.72
4512	445660.46	2205842.62
4507	445657.85	2205842.64
808		
4513	444217.59	2207614.84
4514	444212.28	2207617.66
4515	444201.25	2207595.49
4516	444206.52	2207592.61
4513	444217.59	2207614.84
809		
4517	445163.33	2205259.18
4518	445167.07	2205260.15
4519	445165.05	2205267.89
4520	445161.28	2205266.96
4517	445163.33	2205259.18
810		
4521	444019.58	2204018.54
4522	444023.79	2204018.97
4523	444030.48	2204059.73
4524	444032.74	2204073.5
259	444029.65	2204075.38
258	444028.89	2204075.71
4521	444019.58	2204018.54
811		
4525	445197.43	2208120.74
4526	445092.81	2208264.55
4527	445081.27	2208246.62
4528	445081.92	2208245.83
4529	445103.91	2208218.81
4530	445111.1	2208209.13
4531	445195.95	2208094.93
4525	445197.43	2208120.74
812		
4532	445116.34	2205537.6
4533	445123.72	2205513.15
4534	445141.38	2205526.36
4535	445175.64	2205548.78
4536	445201.42	2205565.66

Номер точки	Координаты, м	
	X	Y
4537	445219.95	2205577.79
4538	445244.7	2205594.07
4539	445267.09	2205608.97
4540	445268.1	2205609.9
4541	445276.58	2205617.63
4542	445304.6	2205643.2
4543	445333.17	2205669.28
4544	445324.19	2205681.3
4545	445253.36	2205649.73
4546	445224.49	2205596.26
4547	445182.02	2205586.71
4532	445116.34	2205537.6
813		
4548	443566.72	2203788.86
4549	443563.7	2203785.63
4550	443569.44	2203780.06
4551	443571.88	2203782.7
4548	443566.72	2203788.86
814		
4552	454057.02	2217158
4553	454061.17	2217153.66
4554	454086.29	2217178.77
4555	454082.03	2217182.98
4552	454057.02	2217158
815		
910	446807.58	2213097.88
909	446811.9	2213118.94
912	446799.72	2213116.13
913	446800.11	2213113.89
914	446800.79	2213110.93
915	446806.05	2213111.94
916	446806.58	2213109.02
917	446806.73	2213102.8
918	446804.66	2213102.81
919	446804.62	2213094.91
920	446808.07	2213094.91
910	446807.58	2213097.88
816		
4556	444260.87	2207632.39
4557	444261.73	2207634.99
4558	444251.15	2207641.04
4559	444224.53	2207656.85
4560	444221.43	2207655.78
4556	444260.87	2207632.39

Номер точки	Координаты, м	
	X	Y
817		
4561	443633.24	2204947.81
4562	443636.32	2204947.84
4563	443645.29	2204947.89
4564	443645.55	2204947.89
4565	443624.82	2204959.29
4566	443621.93	2204954.04
4561	443633.24	2204947.81
818		
4567	446789.25	2213162.99
4568	446788.32	2213186.74
4569	446788.11	2213197.94
4570	446785.9	2213220.73
4571	446785.28	2213252.52
4572	446785.35	2213279.73
4573	446775.47	2213285.39
4574	446764.22	2213294.91
4575	446763.43	2213299.96
4576	446757.59	2213298.47
4577	446758.64	2213291.78
4578	446772.01	2213280.45
4579	446779.34	2213276.25
4580	446779.28	2213252.47
4581	446779.9	2213220.38
4582	446782.12	2213197.6
4583	446782.32	2213186.57
4584	446783.24	2213162.91
4567	446789.25	2213162.99
819		
4585	444938.77	2205368.58
4586	444957.17	2205384.55
4587	444968.5	2205394.39
4588	444999.91	2205419.63
4589	445013.31	2205429.68
4590	445069.47	2205472.25
4591	445067.55	2205480.42
4592	445020.97	2205465.6
4593	444998.86	2205448.84
4594	444985.19	2205438.59
4595	444930.18	2205394.38
4585	444938.77	2205368.58
820		
4602	443549.36	2203809.59
4603	443546.33	2203806.35

Номер точки	Координаты, м	
	X	Y
4604	443552.1	2203800.81
4605	443554.54	2203803.4
4602	443549.36	2203809.59
821		
4606	445157.58	2205281
4607	445159.12	2205275.16
4608	445161.82	2205275.86
4609	445160.37	2205281.68
4606	445157.58	2205281
822		
4610	445657.5	2205843.67
4611	445657.52	2205846.11
4612	445656.79	2205845.79
4613	445657.34	2205844.15
4610	445657.5	2205843.67
823		
4614	453983.43	2216981.59
4615	453977.28	2216996.19
4616	453972.83	2217015.29
4617	453961.36	2217012.2
2119	453961.98	2217008.95
2118	453963.21	2217003.72
2117	453964.88	2216997.59
4614	453983.43	2216981.59
824		
1813	453784.88	2217102.9
4618	453788.05	2217106.63
4619	453773.2	2217117.38
4620	453759.52	2217127.41
4621	453742.98	2217135.31
4622	453741.21	2217133.74
1818	453744.98	2217129.98
1817	453751.68	2217127.42
1816	453756.54	2217124.81
1815	453762.65	2217120.86
1814	453769.78	2217115.43
1813	453784.88	2217102.9
825		
4623	445032.51	2205273.55
4624	445035.55	2205273.71
4625	445035.36	2205274.75
4626	445029.28	2205273.39
4623	445032.51	2205273.55
826		

Номер точки	Координаты, м	
	X	Y
4627	448374.92	2215299.71
4628	448381.71	2215311.9
4629	448386.53	2215309.51
4630	448388.28	2215314.2
4631	448379.25	2215319.81
4632	448371.26	2215305.46
4633	448361.77	2215304.8
4634	448362.65	2215298.83
4627	448374.92	2215299.71
827		
4635	444885.84	2208498.14
4636	444867.55	2208497.19
4637	444887.46	2208489.73
4638	444934.35	2208429.26
4639	444956.8	2208400.31
4640	444968.2	2208385.62
4641	444969.96	2208383.45
4642	444970.03	2208383.36
4635	444885.84	2208498.14
828		
935	453637.83	2217128.49
1602	453638.17	2217129.08
1601	453642.17	2217134.08
1600	453647.61	2217139.15
1599	453650.99	2217141.42
1598	453651.33	2217141.64
4643	453635.05	2217155.32
4644	453630.64	2217149.57
4645	453637.7	2217141.45
4646	453632.58	2217132.87
935	453637.83	2217128.49
829		
4647	453699.47	2217225.81
4648	453703.18	2217223.06
4649	453706.46	2217227.55
4650	453705.57	2217228.25
4651	453705.8	2217234.26
4652	453699.81	2217234.5
4647	453699.47	2217225.81
830		
4653	444662.34	2208868.47
4654	444671.67	2208855.01
4655	444671.66	2208855.03
4656	444665.67	2208869.15

Номер точки	Координаты, м	
	X	Y
4657	444665.13	2208870.43
4653	444662.34	2208868.47
831		
4658	443803.88	2204348.87
4659	443788.39	2204350.1
4660	443783.67	2204351.52
4661	443781.94	2204345.77
4662	443787.27	2204344.17
4663	443802.56	2204342.95
4658	443803.88	2204348.87
832		
4664	453624.88	2217156.19
4665	453627.55	2217161.62
4666	453626.76	2217162.49
4667	453622.83	2217158.54
4664	453624.88	2217156.19
833		
4668	445380.2	2205724.64
4669	445389.87	2205730.76
4670	445388.78	2205732.58
4671	445385.32	2205738.31
4672	445375.98	2205731.39
4668	445380.2	2205724.64
834		
4673	444235.09	2205184.35
4674	444198	2205172.39
4675	444193.85	2205171.77
4676	444191.01	2205170.76
4677	444191.81	2205165.4
4678	444199.37	2205166.53
4679	444234.36	2205177.81
4673	444235.09	2205184.35
835		
4680	445168.92	2205237.97
4681	445171.86	2205238.74
4682	445170.29	2205244.53
4683	445167.4	2205243.74
4680	445168.92	2205237.97
836		
3071	448245.73	2215130.06
3070	448257.14	2215144.18
3069	448270.56	2215156.42
3068	448310.87	2215187.97
3128	448310.93	2215188.29

Номер точки	Координаты, м	
	X	Y
3129	448300.62	2215182.24
3130	448271.36	2215161.76
3131	448237.6	2215140.31
3132	448244.42	2215128.16
3071	448245.73	2215130.06
837		
4684	444509.33	2212786.4
4685	444536.8	2212800.66
4686	444547.79	2212810.05
4687	444551.01	2212814.28
4688	444550.08	2212813.76
4689	444549.41	2212813
4690	444507.39	2212789.96
4684	444509.33	2212786.4
838		
4691	444900.3	2205245.3
4692	444900.38	2205266.71
4693	444890.1	2205266.18
4694	444875.85	2205265.45
4695	444875.9	2205255.55
1213	444896.89	2205244.28
4691	444900.3	2205245.3
839		
4696	443801.82	2204062.58
4697	443800.6	2204060.17
4698	443787.59	2204043.02
4699	443792.37	2204039.39
4700	443802.43	2204052.66
4701	443803.81	2204051.97
4702	443807.93	2204060.27
4703	443821.44	2204073.85
1177	443810.8	2204068.61
4696	443801.82	2204062.58
840		
4704	453805.52	2216979.41
3527	453797.4	2216986.89
3526	453782.79	2216977.52
4705	453779.71	2216974.87
4706	453789.07	2216974.94
4707	453790.45	2216975.12
4704	453805.52	2216979.41
841		
4708	448501.96	2215096.15
4709	448483.23	2215088.52

Номер точки	Координаты, м	
	X	Y
4710	448451.7	2215085.05
4711	448434.04	2215075.92
4712	448437.31	2215068.16
4713	448443.87	2215063.08
4714	448444.21	2215063.29
4715	448442.92	2215066.45
4716	448444.61	2215067.54
4717	448444.86	2215067.01
4718	448448.11	2215068.53
4719	448448.46	2215066.02
4720	448450.36	2215066.29
4721	448450.3	2215066.33
4722	448450.87	2215066.36
4723	448460.43	2215066.85
4724	448466.81	2215069.85
4725	448469.9	2215068.5
4726	448471.86	2215070.15
4727	448474.01	2215069.97
4728	448474.28	2215073.36
4729	448505.04	2215087.83
4708	448501.96	2215096.15
842		
4730	453455.87	2216672.17
4731	453455.91	2216672.22
4732	453449.52	2216677.62
678	453449.44	2216677.49
4730	453455.87	2216672.17
843		
4733	446813.4	2213129.4
908	446814.82	2213139.32
4734	446814.94	2213139.6
4735	446810.24	2213138
4736	446811.1	2213135.47
4737	446812.07	2213129.84
4733	446813.4	2213129.4
844		
4738	448364.96	2215276.01
4739	448365.69	2215279.75
4740	448365.65	2215281.16
4741	448366.11	2215281.83
4742	448366.13	2215281.91
4743	448366.18	2215281.93
4744	448369.81	2215287.21
4745	448369.12	2215289.25

Номер точки	Координаты, м	
	X	Y
4746	448363.93	2215287.5
4738	448364.96	2215276.01
845		
4747	448380.95	2215046.94
4748	448382	2215014.39
4749	448383.58	2215014.46
4750	448384.35	2215012.74
4751	448389.84	2215015.14
4752	448387.93	2215019.47
4753	448387.72	2215026.83
4754	448407.94	2215044.46
4755	448406.22	2215061.08
4747	448380.95	2215046.94
846		
4756	453993.18	2216973.18
4757	453993.4	2216973.46
4758	453991.15	2216975.3
4759	453990.96	2216975.1
4756	453993.18	2216973.18
847		
4760	454186.09	2216802.92
4761	454190.28	2216803.82
4762	454189.59	2216809.81
4763	454179.74	2216811.73
1630	454173.22	2216804.79
4760	454186.09	2216802.92
848		
4764	454220.22	2216749.47
4765	454224.09	2216754.06
4766	454219.78	2216757.46
4767	454210.3	2216762.26
4768	454205.77	2216758.38
4769	454196.67	2216766.33
4770	454195.18	2216766.02
4771	454209.37	2216753.57
4772	454211.16	2216755.1
4773	454216.54	2216752.38
4764	454220.22	2216749.47
849		
661	446806.24	2213302.63
1144	446802.79	2213305.91
789	446801.44	2213305.91
4774	446802.81	2213285.24
4775	446811.25	2213283.39

Номер точки	Координаты, м	
	X	Y
973	446809.61	2213289.7
661	446806.24	2213302.63
850		
4138	446819.91	2213270.76
4137	446819.59	2213278.75
4776	446813.13	2213278.45
4777	446806.59	2213276.03
4778	446809.36	2213268.53
4779	446814.75	2213270.51
4138	446819.91	2213270.76
851		
4780	446808.28	2213153.77
4781	446822.08	2213156.01
907	446822.8	2213157.65
906	446824.77	2213161.01
4352	446823.83	2213168.45
4782	446807.89	2213165.82
4783	446807.81	2213158.32
4780	446808.28	2213153.77
852		
4591	445067.55	2205480.42
4590	445069.47	2205472.25
4596	445084.34	2205483.52
4597	445102.91	2205497.59
4598	445117.57	2205508.51
4599	445111.94	2205534.31
4600	445088.47	2205516.76
4601	445076.79	2205507.9
4592	445020.97	2205465.6
4591	445067.55	2205480.42
853		
4759	453990.96	2216975.1
4758	453991.15	2216975.3
4784	453989.62	2216976.55
4785	453993.54	2216981.38
4786	453989.76	2216984.59
4787	453986.59	2216981.03
4788	453977.07	2217016.43
4616	453972.83	2217015.29
4615	453977.28	2216996.19
4614	453983.43	2216981.59
4759	453990.96	2216975.1
854		
4636	444867.55	2208497.19

Номер точки	Координаты, м	
	X	Y
4635	444885.84	2208498.14
4789	444898.36	2208498.91
4790	444898.36	2208498.92
4791	444889.36	2208509.95
4792	444851.78	2208556.02
4793	444686.25	2208790.15
4794	444638.03	2208788.81
4795	444628.08	2208803.47
4796	444609.28	2208831.16
4797	444597.38	2208822.79
4798	444620.17	2208789.51
4799	444628.37	2208777.54
4800	444636.94	2208777.77
4801	444687.09	2208704.79
4802	444719.03	2208659
4803	444742.38	2208626.51
4804	444751.87	2208613.88
4805	444768.95	2208591.72
4806	444827.6	2208515.92
4807	444852.69	2208502.76
4808	444853.18	2208502.58
4636	444867.55	2208497.19
855		
4774	446802.81	2213285.24
789	446801.44	2213305.91
787	446786.97	2213305.94
4809	446769.03	2213301.38
4810	446770.44	2213292.35
4774	446802.81	2213285.24
857		
4812	453702.93	2217222.72
4648	453703.18	2217223.06
4647	453699.47	2217225.81
4813	453699.45	2217225.39
4812	453702.93	2217222.72
858		
4814	444680.23	2208834.81
4654	444671.67	2208855.01
4653	444662.34	2208868.47
4815	444658.61	2208865.85
4816	444670.33	2208849.02
4814	444680.23	2208834.81
859		
935	453637.83	2217128.49

Номер точки	Координаты, м	
	X	Y
4646	453632.58	2217132.87
4817	453600.05	2217078.31
4818	453600.8	2217075.23
4819	453602.67	2217074.09
938	453625.01	2217106.46
937	453633.19	2217117.67
936	453631.99	2217118.36
935	453637.83	2217128.49
860		
3972	445061.54	2205278.84
3971	445074.54	2205282.75
3970	445074.36	2205283.72
4820	445048.99	2205277.79
4625	445035.36	2205274.75
4624	445035.55	2205273.71
4821	445035.76	2205272.53
4822	445037.13	2205273.15
3972	445061.54	2205278.84
861		
4823	443873.49	2205193.72
4824	443876.51	2205194.6
4825	443874.52	2205202.36
4826	443871.26	2205201.42
4823	443873.49	2205193.72
862		
4552	454057.02	2217158
4553	454061.17	2217153.66
4554	454086.29	2217178.77
4555	454082.03	2217182.98
4552	454057.02	2217158
863		
4827	444024.86	2204050.97
258	444028.89	2204075.71
4828	444028.09	2204076.06
4829	444025.55	2204060.54
4830	444024.05	2204051.42
4827	444024.86	2204050.97
864		
4458	444538.73	2205177.02
2973	444550.64	2205169.76
2972	444579.05	2205160.35
4459	444598.92	2205158.8
4460	444576.09	2205164.49
4458	444538.73	2205177.02

Номер точки	Координаты, м	
	X	Y
865		
4643	453635.05	2217155.32
4665	453627.55	2217161.62
4664	453624.88	2217156.19
4644	453630.64	2217149.57
4643	453635.05	2217155.32
866		
4526	445092.81	2208264.55
4525	445197.43	2208120.74
4831	445199.16	2208150.74
4832	445185.21	2208169.54
4833	445168.96	2208191.43
4834	445159.93	2208203.61
4835	445139.74	2208231.15
4836	445134.07	2208239.03
4837	445103.51	2208281.46
4838	445102.66	2208280.09
4526	445092.81	2208264.55
867		
4839	445524.7	2205776.47
4840	445539.83	2205783.25
4841	445601.69	2205814.8
4842	445604.79	2205816.38
4509	445658.7	2205840.07
4508	445658.14	2205841.76
4507	445657.85	2205842.64
4843	445657.49	2205842.64
4610	445657.5	2205843.67
4613	445657.34	2205844.15
4612	445656.79	2205845.79
4844	445602.21	2205821.8
4845	445587.02	2205814
4846	445575.78	2205813.4
4839	445524.7	2205776.47
868		
4522	444023.79	2204018.97
4521	444019.58	2204018.54
4847	444019.44	2204008.45
4848	444022.71	2204008.44
4849	444022.6	2204011.69
4850	444023.79	2204018.96
4522	444023.79	2204018.97
869		
4851	443985.51	2204060.68

Номер точки	Координаты, м	
	X	Y
4439	443966.7	2204061.59
4438	443954.49	2204040.23
4852	443956.09	2204009.36
4851	443985.51	2204060.68
870		
1630	454173.22	2216804.79
4763	454179.74	2216811.73
4853	454164.72	2216814.66
4854	454157.09	2216817.87
4855	454156.75	2216817.07
4856	454155.52	2216817.65
4857	454152.33	2216819.6
4858	454143.85	2216825.44
4859	454136.39	2216823.16
1632	454148.95	2216814.08
1631	454166.4	2216805.79
1630	454173.22	2216804.79
871		
4860	453799.2	2217119.75
4861	453802.83	2217124.02
2004	453741.58	2217176.91
4862	453736.88	2217169.77
4863	453754.76	2217152.77
4864	453770.08	2217148.7
4865	453794.69	2217125.89
4860	453799.2	2217119.75
872		
4866	454262.73	2216733.47
4867	454253.37	2216734.17
4868	454248.89	2216734.52
4765	454224.09	2216754.06
4764	454220.22	2216749.47
4869	454246.61	2216728.67
4870	454252.91	2216728.19
4871	454270.11	2216726.9
4866	454262.73	2216733.47
873		
4704	453805.52	2216979.41
3527	453797.4	2216986.89
3526	453782.79	2216977.52
4705	453779.71	2216974.87
4706	453789.07	2216974.94
4707	453790.45	2216975.12
4704	453805.52	2216979.41

Номер точки	Координаты, м	
	X	Y
874		
4872	445376.97	2205722.59
4873	445372.9	2205729.1
4874	445349.9	2205712.03
4875	445353.24	2205707.57
4872	445376.97	2205722.59
875		
4694	444875.85	2205265.45
4693	444890.1	2205266.18
4692	444900.38	2205266.71
4876	444900.49	2205293.27
4877	444901.23	2205324.13
4878	444902.04	2205336.69
4879	444905.78	2205339.94
4585	444938.77	2205368.58
4595	444930.18	2205394.38
4880	444910.6	2205378.65
4881	444879.05	2205353.14
4882	444874.22	2205332.31
4883	444875.71	2205297.63
4694	444875.85	2205265.45
876		
4872	445376.97	2205722.59
4668	445380.2	2205724.64
4672	445375.98	2205731.39
4884	445375.03	2205730.68
4873	445372.9	2205729.1
4872	445376.97	2205722.59
877		
4671	445385.32	2205738.31
4670	445388.78	2205732.58
4669	445389.87	2205730.76
4885	445430.57	2205756.53
4886	445553.55	2205845.46
4887	445568.37	2205871.35
4888	445554.7	2205863.27
4889	445549.34	2205859.39
4890	445528.9	2205844.32
4891	445475.98	2205804.99
4892	445442.58	2205780.45
4893	445386.93	2205739.51
4671	445385.32	2205738.31
878		
3967	445073.63	2205279.33

Номер точки	Координаты, м	
	X	Y
3968	445083.96	2205281.72
3969	445083.02	2205285.75
3970	445074.36	2205283.72
3971	445074.54	2205282.75
3972	445061.54	2205278.84
3963	445062.15	2205276.69
3967	445073.63	2205279.33
879		
4756	453993.18	2216973.18
4759	453990.96	2216975.1
4894	453983.44	2216981.58
4895	453986.98	2216973.18
4896	453989.22	2216969.53
4897	453989.85	2216969.01
4756	453993.18	2216973.18
880		
4441	443957.86	2204060.7
4440	443963.72	2204061.73
4439	443966.7	2204061.59
565	443982.66	2204089.49
3266	443978.12	2204090.16
4898	443974.77	2204090.2
4899	443965.43	2204073.9
4441	443957.86	2204060.7
881		
4825	443874.52	2205202.36
4900	443875.65	2205197.97
4824	443876.51	2205194.6
4901	443890.25	2205198.58
4902	443888.02	2205206.26
4825	443874.52	2205202.36
882		
4847	444019.44	2204008.45
4521	444019.58	2204018.54
4827	444024.86	2204050.97
4830	444024.05	2204051.42
4903	444024.05	2204051.41
4904	444017.58	2204012.02
4905	444017.7	2204008.46
4847	444019.44	2204008.45
883		
4906	445022.97	2205269.54
4000	445032.89	2205271.01
4623	445032.51	2205273.55

Номер точки	Координаты, м	
	X	Y
4907	445029.23	2205273.39
4480	445022.6	2205271.9
4906	445022.97	2205269.54
884		
4676	444191.01	2205170.76
4675	444193.85	2205171.77
4908	444190.92	2205171.33
4676	444191.01	2205170.76
885		
4861	453802.83	2217124.02
4909	453804.87	2217127.24
3023	453808.28	2217132.61
4910	453819.39	2217143.79
4911	453817.03	2217146.4
4912	453805.75	2217136.21
4913	453795.26	2217148.52
4914	453756.55	2217188.8
4915	453751.82	2217192.45
2004	453741.58	2217176.91
4861	453802.83	2217124.02
886		
4916	453447.76	2216662.58
4917	453453.12	2216668.91
4730	453455.87	2216672.17
678	453449.44	2216677.49
677	453449.1	2216676.95
676	453438.8	2216658.34
675	453422.25	2216646.57
674	453371.49	2216543.61
862	453370.84	2216539.64
2453	453367.63	2216534.7
4918	453362.25	2216512.68
4919	453364.38	2216517.34
4920	453375.13	2216525.51
4921	453434.57	2216644.08
4922	453434.99	2216645.34
4923	453435.45	2216648.03
4924	453443.46	2216657.5
4925	453448.43	2216658.29
4916	453447.76	2216662.58
887		
4439	443966.7	2204061.59
4851	443985.51	2204060.68
4926	444000.2	2204086.31

Номер точки	Координаты, м	
	X	Y
566	443995.91	2204087.54
565	443982.66	2204089.49
4439	443966.7	2204061.59
888		
4927	444982.62	2208418.18
4928	444988.1	2208409.98
4451	445000.25	2208391.79
4450	445033.98	2208345.42
4929	445043.65	2208361.04
4930	445045.3	2208363.86
4931	445025.15	2208393.89
4927	444982.62	2208418.18
889		
4451	445000.25	2208391.79
4928	444988.1	2208409.98
4927	444982.62	2208418.18
4932	444982.18	2208418.44
4933	444981.76	2208419.06
4934	444947.3	2208438.93
4789	444898.36	2208498.91
4635	444885.84	2208498.14
4935	444970.05	2208383.34
4452	444978.24	2208373.27
4451	445000.25	2208391.79
890		
4666	453626.76	2217162.49
4665	453627.55	2217161.62
1598	453651.33	2217141.64
3701	453653.78	2217143.23
4936	453664.57	2217163.22
4937	453660.8	2217162.97
4938	453658.98	2217162.59
4939	453656.75	2217161.44
4940	453655.34	2217160.53
4941	453653.56	2217159.38
4942	453652.26	2217158
4943	453649.61	2217154.09
4944	453628.07	2217181.66
4945	453623.34	2217177.97
4946	453641.89	2217154.23
4947	453638.74	2217156.95
4948	453629.29	2217165.04
4666	453626.76	2217162.49
891		

Номер точки	Координаты, м	
	X	Y
4000	445032.89	2205271.01
4009	445045.93	2205272.95
3963	445062.15	2205276.69
3972	445061.54	2205278.84
4822	445037.13	2205273.15
4821	445035.76	2205272.53
4624	445035.55	2205273.71
4623	445032.51	2205273.55
4000	445032.89	2205271.01
892		
4129	444224.67	2203799.23
4128	444227.53	2203799.9
4127	444231.62	2203799
4949	444231.9	2203799.09
4054	444231.16	2203807.57
4060	444225.25	2203836.61
4059	444228.14	2203842.53
4950	444223.98	2203890.76
4157	444223.6	2203899.29
4161	444216.31	2203898.52
2264	444216.47	2203889.55
4129	444224.67	2203799.23
893		
4125	444232.43	2203792.93
4132	444231.99	2203792.78
4131	444227.59	2203793.74
4130	444225.22	2203793.17
2263	444229.39	2203747.23
2262	444231.13	2203737.66
26	444235.94	2203726.34
25	444236.69	2203725.39
24	444237.62	2203722.38
4951	444243.3	2203709.01
4952	444244.31	2203706.63
4953	444236.39	2203747.06
4125	444232.43	2203792.93
699		
1312	452423.1	2214523.75
1311	452532.01	2214551.59
1310	452532.11	2214551.62
1273	452555.67	2214557.64
4995	452544.12	2214557.45
2791	452422.52	2214526.11
2790	452423.09	2214523.8

Номер точки	Координаты, м	
	X	Y
1312	452423.1	2214523.75

Таблица 7

Ведомость публичных сервитутов, подлежащих установлению в границах зон планируемого размещения линейных объектов, подлежащих реконструкции в связи с изменением их местоположения – линий электропередач ПАО «Россети Московский регион», трубопроводов ООО «Газпром Трансгаз Москва»

№ п/п	Номер публичного сервитута (по чертежу)	Кадастровый номер исходного земельного участка	Площадь исходного земельного участка, кв. м	Категория исходного земельного участка	Вид разрешенного использования исходного земельного участка	Условный номер публичного сервитута, подлежащего установлению	Площадь публичного сервитута, подлежащего установлению, кв. м	Площадь части публичного сервитута, подлежащего установлению, кв. м	Назначение сервитута
1	2	3	4	5	6	7	8	9	10
1	900	50:21:0080201: 59	546700	Земли промыш- ленности	Для автодорог	50:21:0080201: 59/чзу1	1817	99835	Размещение инженерных сооружений (трубопроводов ООО «Газпром трансгаз Москва» магистрального газопровода Ставрополь-Москва 2 нитка)
		50:21:0080306: 551	101	Земли промыш- ленности	Транспорт	50:21:0080306: 551/чзу1	101		
		50:21:0080306: 2599	13757	Земли лесного фонда	Заготовка древесины ; заготовка и сбор недревесных лесных ресурсов ⁹	50:21:0080306: 2599/чзу1	1494		
		50:21:0070106: 4666	68825	Земли промыш- ленности	Транспорт	50:21:0070106: 4666/чзу1	2013		
		50:21:0070106: 2958	1278	Земли промыш- ленности	Коммунальное обслуживание	50:21:0070106: 2958/чзу1	3		
		50:21:0080306: 3684	68196	Земли промыш- ленности	Транспорт	50:21:0080306: 3684/чзу1	5542		

1	2	3	4	5	6	7	8	9	10
1	900			ленности				99835	Размещение инженерных сооружений (трубопроводов ООО «Газпром трансгаз Москва» магистрального газопровода Ставрополь-Москва 2 нитка)
		50:21:0000000: 43380	59144	Земли промыш- ленности	Транспорт	50:21:0000000: 43380/чзу1	997		
		50:21:0080306: 3810	64460	Земли промыш- ленности	Транспорт	50:21:0080306: 3810/чзу1	3623		
		50:21:0070106: 4602	7200	Земли лесного фонда	Заготовка древесины; заготовка и сбор недревесных лесных ресурсов ¹⁶	50:21:0070106: 4602/чзу1	462		
		50:21:0080306: 3807	86949	Земли промыш- ленности	Транспорт	50:21:0080306: 3807/чзу1	7653		
		50:21:0070106: 2926	9367	Земли промыш- ленности	Автомобильный транспорт	50:21:0070106: 2926/чзу1	708		
		50:21:0070106: 4765	17234	Земли сельскохо- зяйствен- ного назначения	Для сельскохо- зяйственного производства	50:21:0070106: 4765/чзу1	2861		
		50:21:0070106: 4726	311032	Земли сельскохо- зяйственного назначения	Выращивание зерновых и иных сельскохозяйствен- ных культур	50:21:0070106: 4726/чзу1	10905		
		50:21:0080306: 3618	1754	Земли промыш-	Транспорт	50:21:0080306: 3618/чзу1	62		

¹⁶ Заготовка древесины; заготовка и сбор недревесных лесных ресурсов; заготовка пищевых лесных ресурсов и сбор лекарственных растений; осуществление научно-исследовательской деятельности, образовательной деятельности; осуществление рекреационной деятельности; выращивание лесных, плодовых, ягодных, декоративных растений, лекарственных растений; выращивание посадочного материала лесных растений (сеянцев, саженцев); строительство и эксплуатация водохранилищ и иных искусственных водных объектов, а также гидротехнических сооружений, морских портов, морских терминалов, речных портов, причалов; строительство, реконструкция, эксплуатация линейных объектов; осуществление религиозной деятельности; изыскательские работы.

1	2	3	4	5	6	7	8	9	10
1	900			ленности				99835	Размещение инженерных сооружений (трубопроводов ООО «Газпром трансгаз Москва» магистрального газопровода Ставрополь-Москва 2 нитка)
		50:21:0080306: 2600	11396	Земли лесного фонда	Заготовка древесины ; заготовка и сбор недревесных лесных ресурсов ¹⁴	50:21:0080306: 2600/чзу1	1407		
		50:21:0080306: 3593	47616	Земли промыш- ленности	Транспорт	50:21:0080306: 3593/чзу1	2728		
		50:21:0070106: 2052	4710	Земли населенных пунктов	Автомобили общего пользования местного значения	50:21:0070106: 2052/чзу1	435		
		50:21:0070106: 2934	174871	Земли сельскогохо- зяйствен-ного назначения	Для сельскохо- зяйственного производства	50:21:0070106: 2934/чзу1	27696		
		50:21:0070106: 4763	2681	Земли промыш- ленности	Транспорт	50:21:0070106: 4763/чзу1	303		
		50:21:0000000: 497	12456724	Земли лесного фонда	Не установлено	50:21:0000000: 497/чзу1	28623		
		50:21:0070106	-	-	-	50:21:0070106/ чзу1	863		
		50:21:0080306	-	-	-	50:21:0080306/ чзу1	1		
2	901	50:21:0060103: 8349	4717	Земли промыш- ленности	Транспорт	50:21:0060103: 8349/чзу1	7	29145	Размещение инженерных сооружений (трубопроводов ООО «Газпром трансгаз Москва» магистрального газопровода «Воскресенск-КРП 11»)
		50:21:0060103: 16735	24	Земли промыш- ленности	Трубопроводный транспорт	50:21:0060103: 16735/чзу1	4		
		50:21:0060103: 10789	19140	Земли промыш- ленности	Транспорт	50:21:0060103: 10789/чзу1	2307		

1	2	3	4	5	6	7	8	9	10
2	901	50:21:0060310: 810	52843	Земли сельскохо- зяйственного назначения	Для сельскохо- зяйственного производства	50:21:0060310: 810/чзу1	6624	29145	Размещение инженерных сооружений (трубопроводов ООО «Газпром трансгаз Москва» магистрального газопровода «Воскресенск-КРП 11»)
		50:21:0060310: 814	240932	Земли сельскохо- зяйственного назначения	Для сельскохо- зяйственного производства	50:21:0060310: 814/чзу1	6506		
		50:21:0060310: 1011	529	Земли промыш- ленности	Трубопроводный транспорт	50:21:0060310: 1011/чзу1	4		
		50:21:0000000: 49599	3090972	Земли лесного фонда	Заготовка древесины; заготовка и сбор недревесных лесных ресурсов ¹²	50:21:0000000: 49599/чзу1	260		
		50:21:0060103: 18679	31559	Земли лесного фонда	Заготовка древесины; заготовка и сбор недревесных лесных ресурсов ¹⁰	50:21:0060103: 18679/чзу1	104		
		50:21:0060103: 546	60	Земли промыш- ленности	Трубопроводный транспорт	50:21:0060103: 546/чзу1	4		
		50:21:0000000: 49606	1526540	Земли лесного фонда	Заготовка древесины; заготовка и сбор недревесных лесных ресурсов ¹⁷	50:21:0000000: 49606/чзу1	7260		
		50:21:0060310	-	-	-	50:21:0060310/ чзу1	4103		

¹⁷ Заготовка древесины; заготовка и сбор недревесных лесных ресурсов; заготовка пищевых лесных ресурсов и сбор лекарственных растений; осуществление научно-исследовательской деятельности, образовательной деятельности; осуществление рекреационной деятельности; выращивание лесных плодовых, ягодных, декоративных растений, лекарственных растений; выращивание посадочного материала лесных растений (саженцев, семян); строительство и эксплуатация водохранилищ и иных искусственных водных объектов, а также гидротехнических сооружений, морских портов, морских терминалов, речных портов, причалов; строительство, реконструкция, эксплуатация линейных объектов; осуществление религиозной деятельности; изыскательские работы.

1	2	3	4	5	6	7	8	9	10
		50:21:0060103	-	-	-	50:21:0060103/ чзу1	1962		
3	902	50:21:0060103: 16735	24	Земли промыш- ленности	Трубопроводный транспорт	50:21:0060103: 16735/чзу2	4	29979	Размещение инженерных сооружений (трубопроводов ООО «Газпром трансгаз Москва» магистрального газопровода «Воскресенск-КРП 16»)
		50:21:0060103: 8349	4717	Земли промыш- ленности	Транспорт	50:21:0060103: 8349/чзу2	206		
		50:21:0060103: 10789	19140	Земли промыш- ленности	Транспорт	50:21:0060103: 10789/чзу2	2130		
		50:21:0060310: 810	52843	Земли сельскохо- зяйственного назначения	Для сельскохо- зяйственного производства	50:21:0060310: 810/чзу2	2305		
		50:21:0060310: 814	240932	Земли сельскохо- зяйственного назначения	Для сельскохозяйствен- ного производства	50:21:0060310: 814/чзу2	11245		
		50:21:0000000: 49599	3090972	Земли лесного фонда	Заготовка древесины; заготовка и сбор недревесных лесных ресурсов ¹²	50:21:0000000: 49599/чзу2	11		
		50:21:0060103: 18679	31559	Земли лесного фонда	Заготовка древесины; заготовка и сбор недревесных лесных ресурсов ¹⁰	50:21:0060103: 18679/чзу2	555		
		50:21:0060103: 546	60	Земли промыш- ленности	Трубопроводный транспорт	50:21:0060103: 546/чзу2	4		
		50:21:0000000: 49606	1526540	Земли лесного фонда	Заготовка древесины; заготовка и сбор недревесных	50:21:0000000: 49606/чзу2	6402		

1	2	3	4	5	6	7	8	9	10
3	902				лесных ресурсов ¹⁶			29979	Размещение инженерных сооружений (трубопроводов ООО «Газпром трансгаз Москва» магистрального газопровода «Воскресенск-КРП 16»)
		50:21:0060310	-	-	-	50:21:0060310/чзу2	4946		
		50:21:0060103	-	-	-	50:21:0060103/чзу2	2171		
4	903	50:21:0080201:59	546700	Земли промышленности	Для автодорог	50:21:0080201:59/чзу2	172	6915	Размещение инженерных сооружений (трубопроводов ООО «Газпром трансгаз Москва» кабеля связи)
		50:21:0080306:3684	68196	Земли промышленности	Транспорт	50:21:0080306:3684/чзу2	1716		
		50:21:0080306:2599	13757	Земли лесного фонда	Заготовка древесины ; заготовка и сбор недревесных лесных ресурсов ⁹	50:21:0080306:2599/чзу2	142		
		50:21:0000000:43380	59144	Земли промышленности	Транспорт	50:21:0000000:43380/чзу2	183		
		50:21:0080306:3810	64460	Земли промышленности	Транспорт	50:21:0080306:3810/чзу2	833		
		50:21:0080306:3807	86949	Земли промышленности	Транспорт	50:21:0080306:3807/чзу2	1820		
		50:21:0070106:4765	17234	Земли сельскохозяйственного назначения	Для сельскохозяйственного производства	50:21:0070106:4765/чзу2	33		
		50:21:0080306:3618	1754	Земли промышленности	Транспорт	50:21:0080306:3618/чзу2	5		
		50:21:0080306:2600	11396	Земли лесного фонда	Заготовка древесины; заготовка и сбор	50:21:0080306:2600/чзу2	747		

1	2	3	4	5	6	7	8	9	10
4	903				недревесных лесных ресурсов ¹⁴			6915	Размещение инженерных сооружений (трубопроводов ООО «Газпром трансгаз Москва» кабеля связи)
		50:21:0070106: 4837	8653	Земли промыш- ленности	Транспорт	50:21:0070106: 4837/чзу1	39		
		50:21:0080306: 3593	47616	Земли промыш- ленности	Транспорт	50:21:0080306: 3593/чзу2	868		
		50:21:0070106: 4763	2681	Земли промыш- ленности	Транспорт	50:21:0070106: 4763/чзу2	95		
		50:21:0080306: 3866	427474	Земли населенных пунктов	Блокированная жилая застройка	50:21:0080306: 3866/чзу1	252		
		50:21:0000000: 497	12456724	Земли лесного фонда	Не установлено	50:21:0000000: 497/чзу2	10		
5	904	50:21:0060303	-	-	-	50:21:0060303/ чзу1	124	124	Размещение инженерных сооружений (трубопроводов ООО «Газпром трансгаз Москва»)
6	905	50:21:0060204: 891	662	Земли промыш- ленности	Транспорт	50:21:0060204: 891/чзу1	149	20764	Размещение инженерных сооружений (размещение линейных объектов - линий электропередачи ПАО «Россети Московский регион»)
		50:21:0000000: 39041	163	Земли населенных пунктов	Общее пользование территории	50:21:0000000: 39041/чзу1	161		
		50:21:0060310: 1714	17780	Земли промыш- ленности	Транспорт	50:21:0060310: 1714/чзу1	616		
		50:21:0060310: 5241	63	Земли промыш- ленности	Транспорт (7.0)	50:21:0060310: 5241/чзу1	63		
		50:21:0060310: 1685	8	Земли промыш- ленности	Транспорт	50:21:0060310: 1685/чзу1	7		

1	2	3	4	5	6	7	8	9	10
6	905	50:21:0060310: 1607	17400	Земли сельскохозяйс- твенного назначения	-	50:21:0060310: 1607/чзу1	3202	20764	Размещение инженерных сооружений - (размещение линейных объектов - линий электропередачи ПАО «Россети Московский регион»)
		50:21:00000000: 28241	4748254	Земли лесного фонда	Заготовка древесины (включая СОМ); заготовка и сбор недревесных лесных ресурсов ¹⁸	50:21:00000000: 28241/чзу1	3445		
		50:21:0060310: 1713	24361	Земли промыш- ленности	Транспорт	50:21:0060310: 1713/чзу1	1		
		50:21:0060310: 1074	111	Земли промыш- ленности	Автомобильный транспорт	50:21:0060310: 1074/чзу1	111		
		50:21:00000000: 47439	248551	Земли промыш- ленности	Транспорт	50:21:00000000: 47439/чзу1	3732		
		50:21:0060310: 1075	7362	Земли промыш- ленности	Автомобильный транспорт	50:21:0060310: 1075/чзу1	470		
		50:21:00000000: 40338	10006	Земли промыш- ленности	Автомобильный транспорт	50:21:00000000: 40338/чзу1	771		
		50:21:00000000: 40339	94154	Земли промыш- ленности	Автомобильный транспорт	50:21:00000000: 40339/чзу1	695		
		50:21:00000000: 497	12456724	Земли лесного фонда	Не установлено	50:21:00000000: 497/чзу3	2656		

¹⁸ Заготовка древесины (включая СОМ); заготовка и сбор недревесных лесных ресурсов; заготовка пищевых лесных ресурсов и сбор лекарственных растений; осуществление научно-исследовательской деятельности; образовательной деятельности; осуществление рекреационной деятельности; строительство и эксплуатация водохранилищ и иных искусственных водных объектов; а также гидротехнических сооружений и специализированных портов; строительство; реконструкция; эксплуатация линейных объектов; осуществление религиозной деятельности; изыскательные работы.

1	2	3	4	5	6	7	8	9	10
		50:21:0060310	-	-	-	50:21:0060310/ чзз3	4684		
7	906	50:53:0020106: 479	73	Земли промыш- ленности	Транспорт	50:53:0020106: 479/чзу1	73	16059	Размещение инженерных сооружений - (размещение линейных объектов - линий электропередачи ПАО «Россети Московский регион»)
		50:53:0020106: 482	1516	Земли населенных пунктов	Коммунальное обслуживание	50:53:0020106: 482/чзу1	359		
		50:53:0020106: 62	15991	Земли населенных пунктов	Под здание подстанции ПС 110 кВ «Лыткарино» № 174	50:53:0020106: 62/чзу1	379		
		50:22:0020101: 11656	902	Земли промыш- ленности	Транспорт	50:22:0020101: 11656/чзу1	173		
		50:53:0020106: 480	136678	Земли населенных пунктов	Улично-дорожная сеть	50:53:0020106: 480/чзу1	1360		
		50:53:0000000: 7553	119	Земли лесного фонда	Заготовка древесины (включая СОМ); заготовка и сбор недревесных лесных ресурсов ¹⁹	50:53:0000000: 7553/чзу1	56		
		50:22:0020101: 10382	5810	Земли лесного фонда	Заготовка древесины (включая СОМ); заготовка и сбор недревесных	50:22:0020101: 10382/чзу1	234		

¹⁹ Заготовка древесины (включая СОМ); заготовка и сбор недревесных лесных ресурсов; заготовка пищевых лесных ресурсов и сбор лекарственных растений; ведение сельского хозяйства (сенокосение, пчеловодство); осуществление научно-исследовательской деятельности; осуществление рекреационной деятельности; выращивание посадочного материала лесных растений (саженцев, сеянцев); строительство и эксплуатация водохранилищ и иных искусственных водных объектов, а также гидротехнических сооружений, морских портов, морских терминалов, речных портов, причалов; строительство, реконструкция, эксплуатация линейных объектов; осуществление религиозной деятельности; изыскательские работы.

1	2	3	4	5	6	7	8	9	10
7	906				лесных ресурсов ²⁰			16059	Размещение инженерных сооружений (размещение линейных объектов - линий электропередачи ПАО «Россети Московский регион»)
		50:22:0020101:11318	1418447	Земли лесного фонда	Заготовка древесины; заготовка живицы; заготовка и сбор недревесных лесных ресурсов ¹³	50:22:0020101:11318/чзу1	2058		
		50:53:00000000:7441	224577	Земли населенных пунктов	Автомобильный транспорт	50:53:00000000:7441/чзу1	2487		
		50:53:00000000:6238	956603	Земли населенных пунктов	Территория размещения городских лесов	50:53:00000000:6238/чзу1	5059		
		50:53:0020106	-	-	-	50:53:0020106/чзу1	3821		

²⁰ Заготовка древесины (включая СОМ); заготовка и сбор недревесных лесных ресурсов; заготовка пищевых лесных ресурсов и сбор лекарственных растений; ведение сельского хозяйства (сенокосение, пчеловодство); осуществление научно-исследовательской деятельности; осуществление рекреационной деятельности; выращивание посадочного материала лесных растений (саженцев, сеянцев); строительство и эксплуатация водохранилищ и иных искусственных водных объектов, а также гидротехнических сооружений, морских портов, морских терминалов, речных портов, причалов; строительство линейных объектов; реконструкция, эксплуатация городских лесов; осуществление религиозной деятельности; изыскательские работы.

Таблица 8

Характеристика земель лесного фонда по данным Комитета лесного хозяйства Московской области (Подольское лесничество, Богдановское участковое лесничество, кварталы: 17, 24; Подольское лесничество, Видновское участковое лесничество, квартал 32; Подольское лесничество, Коробовское участковое лесничество, кварталы: 6, 7, 12, 15; Подольское лесничество, Томилинское участковое лесничество, квартал 70), предполагаемых к установлению на них публичных сервитутов в границах зон линейных объектов инженерной инфраструктуры федерального значения, подлежащих реконструкции в связи с изменением их местоположения, и не подлежащих переводу из состава земель лесного фонда в земли с категориями «Земли промышленности, энергетики, транспорта, связи, радиовещания, телевидения, информатики, земли для обеспечения космической деятельности, земли обороны, безопасности и земли иного специального назначения»

Выдел	Состав, особенности выдела	Количественная доля в составе древостоя пород деревьев	Высота, м	Возраст	Курс	Подрост, подросток	Хозяйственные мероприятия	Номер публичного сервитута, подлежащего установлению	Площадь лесного выдела в границах линейного объекта	Площадь публичного сервитута
1	2	3	4	5	6	7	8	9	10	11
Подольское лесничество, участковое лесничество: Богдановское категория защитности – леса, расположенные в защитных полосах лесов										
Виды использования: заготовка древесины (включая СОМ), заготовка и сбор недревесных лесных ресурсов, заготовка пищевых лесных ресурсов и сбор лекарственных растений, осуществление видов деятельности в сфере охотничьего хозяйства, ведение сельского хозяйства (сенокосение пчеловодство), осуществление научно-исследовательской деятельности, образовательной деятельности, осуществление рекреационной деятельности; выращивание посадочного материала лесных растений (саженцев, сеянцев), выполнение работ по геологическому изучению недр, разработка месторождений и полезных ископаемых, строительство и эксплуатация водохранилищ и иных искусственных водных объектов, а также гидротехнических сооружений морских терминалов, речных портов, причалов; строительство, реконструкция линейных объектов, осуществление религиозной деятельности, изыскательские работы										
Квартал 17										
13	Береза, осина + дуб + ольха серая (белая)	береза - 90%; осина + дуб + ольха серая (белая) - 10%	28	береза, осина - 90; ольха серая (белая) - 50	1	лещина, рябина, крушина ломкая, средний	-	901	162	162
14	Береза, осина, ольха серая (белая)	береза - 60%; осина - 30%; ольха серая (белая) - 10%	25	береза, осина - 75, ольха серая (белая) - 50	1	лещина, жимолость, крушина ломкая, средний	-	901	1	1

[illegible]

1	2	3	4	5	6	7	8	9	10	11
10	Линия электропередач ширина 150,0 м, протяженность 0,6 км, чистая	-	-	-	-	-	-	905	3445	3445
Итого в границах квартала										
Подольское лесничество, участковое лесничество: Коробовское										
категория зашитности – леса, расположенные в защитных полосах лесов										
Виды использования: заготовка древесины (включая СОМ), заготовка и сбор недревесных лесных ресурсов, заготовка пищевых лесных ресурсов и сбор лекарственных растений, осуществление видов деятельности в сфере охотничьего хозяйства, ведение сельского хозяйства (сенокосение пчеловодство), осуществление научно-исследовательской деятельности, осуществление рекреационной деятельности; выращивание посадочного материала лесных растений (саженцев, сеянцев), выполнение работ по геологическому изучению недр, разработка месторождений и полезных ископаемых, строительство и эксплуатация водохранилищ и иных искусственных водных объектов, а также гидротехнических сооружений морских терминалов, речных портов, причалов; строительство, реконструкция линейных объектов, осуществление религиозной деятельности,										
изыскательские работы										
Квартал 3										
2	Линия электропередач, ширина 60,0 м, протяженность 0,8 км, чистая	-	-	-	-	-	-	900 903	2753 714	3467
3	Лесные культуры: лиственница, липа, береза	лиственница - 60%; липа - 30%; береза - 10%	лиственница - 24; липа - 19; береза - 25	лиственница, липа - 50; береза - 75	1	подлесок (средний): крушина ломкая, малина, рябина	-	903	2	2
4	Лесные культуры: лиственница	1	23	50	1	-	-	903	11	11
6	Лесные культуры: лиственница + береза	лиственница + береза - 100%	23	50	1	-	-	900	2097	2887
	Ель	ель - 100%	8	25	2			903	790	
8	Лесные культуры: сосна + береза	сосна + береза - 100%	25	60	1	подлесок: клен, рябина, брусника, густой	уборка захлам- ления (сухо- стоя)	900 903	163 298	461

Квартал 6

1	2	3	4	5	6	7	8	9	10	11
15	Береза + липа	1	27	85	1	подлесок (средний): липа, рябина, крушина ломкая	-	901 902	104 555	555
Итого в границах квартала										
Квартал 7										
14	Береза, осина	береза - 60%; осина - 40%	береза - 15, осина - 16	30	1	подлесок (средний): рябина, крушина ломкая	-	901 902	536 252	546
15	Береза + осина + дуб	береза + осина + дуб - 100%	28	85	1	подлесок: лещина, жимолость, крушина ломкая, средний	-	901 902	6573 5995	8716
Итого в границах квартала										
Квартал 12										
1	Лесные культуры: вяз, клен, береза	вяз - 50%; клен - 30%; береза - 20%	24	56	1	рябина, крушина ломкая, средний	-	900	3541	3541
2	Линия электропередач, ширина 50,0 м, протяженность 0,7 км, заросшая	-	-	-	-	-	-	900	1477	1477
3	Береза	1	25	85	1	рябина, крушина ломкая, средний	-	900	2016	2016
4	Лесные культуры: дуб Единичные деревья: береза	100% 100%	12 26	37 90	1 -	свидина, крушина ломкая, средний	-	900	430	430
5	Береза	1	26	85	1	рябина, крушина ломкая, средний	-	900	2778	2778
7	Береза + липа + ель	1	27	береза - 85, липа - 50	1	лещина, свидина, крушина ломкая, средний	уборка захламли ния	900	965	965

[illegible]

Таблица 9

Каталог координат поворотных точек границ публичных сервитутов, подлежащих установлению в границах зон планируемого размещения линейных объектов, подлежащих реконструкции в связи с изменением их местоположения - линий электропередач ПАО «Россети Московский регион», трубопроводов ООО «Газпром Трансгаз Москва»

Система координат МСК-50

Номер точки	Координаты, м	
	X	Y
900		
5050	445617.17	2205885.08
5051	445575.46	2205883.74
5052	445568.37	2205871.35
5053	445553.55	2205845.46
5054	445430.57	2205756.53
5055	445389.87	2205730.76
5056	445380.20	2205724.64
5057	445376.97	2205722.59
5058	445353.24	2205707.57
5059	445349.90	2205712.03
5060	445336.76	2205729.60
5061	445225.35	2205679.95
5062	445198.60	2205630.41
5063	444934.38	2205570.98
5064	444808.78	2205511.43
5065	444773.56	2205498.61
5066	444764.32	2205495.25
5067	444766.95	2205484.50
5068	444763.89	2205483.39
5069	444740.08	2205474.73
5070	444734.53	2205472.71
5071	444706.11	2205462.37
5072	444546.19	2205402.02
5073	444529.98	2205420.56
5074	444524.40	2205426.94
5075	444442.82	2205520.26
5076	444328.73	2205520.27
5077	444256.84	2205520.27
5078	444217.40	2205520.27
5079	444101.62	2205520.28
5080	444021.91	2205298.08
5081	444027.87	2205271.28
5082	444033.06	2205247.95

Номер точки	Координаты, м	
	X	Y
5083	444034.80	2205240.12
5084	444060.45	2205124.76
5085	444082.47	2205025.78
5086	444084.96	2205014.55
5087	444095.38	2204967.69
5088	444100.12	2204946.41
5089	444100.61	2204944.20
5090	444108.81	2204907.34
5091	444116.59	2204872.35
5092	444119.48	2204822.64
5093	444071.84	2204698.67
5094	443935.91	2204344.94
5095	443928.53	2204325.74
5096	443913.72	2204287.19
5097	443920.95	2204147.05
5098	443920.95	2204147.04
5099	443925.80	2204053.03
5100	443928.12	2204007.94
5101	443889.73	2203941.31
5102	443887.68	2203937.74
5103	443893.84	2203934.16
5104	443893.85	2203934.16
5105	443903.63	2203928.47
5106	443915.15	2203949.59
5107	443922.19	2203951.66
5108	443948.60	2204000.06
5109	443948.42	2204003.50
5110	443950.43	2204003.60
5111	443946.53	2204079.50
5112	443941.37	2204180.52
5113	443936.04	2204283.66
5114	444141.72	2204819.18
5115	444138.45	2204875.40
5116	444128.54	2204919.37

Номер точки	Координаты, м	
	X	Y
5117	444132.10	2204922.99
5118	444106.45	2205037.75
5119	444106.23	2205038.75
5120	444108.43	2205038.04
5121	444087.06	2205134.14
5122	444061.76	2205247.87
5123	444060.02	2205255.70
5124	444051.00	2205296.25
5125	444060.77	2205323.50
5126	444121.32	2205492.28
5127	444216.81	2205492.27
5128	444256.64	2205492.27
5129	444328.52	2205492.27
5130	444430.11	2205492.26
5131	444496.94	2205415.81
5132	444502.52	2205409.44
5133	444537.90	2205368.96
5134	444715.84	2205436.12
5135	444745.02	2205446.74
5136	444750.58	2205448.76
5137	444774.33	2205457.40
5138	444788.13	2205462.42
5139	444823.83	2205475.40
5140	444947.17	2205533.88
5141	445104.33	2205569.23
5142	445111.94	2205534.31
5142	445111.94	2205534.31
5143	445117.57	2205508.51
5144	445119.54	2205499.47
5145	445130.44	2205462.03
5146	445140.24	2205435.75
5147	445142.47	2205436.32
5148	445144.54	2205434.83
5149	445145.03	2205426.98
5150	445147.97	2205427.13
5151	445148.66	2205427.16
5152	445148.42	2205432.15
5153	445148.41	2205432.16
5154	445148.32	2205434.09

Номер точки	Координаты, м	
	X	Y
5155	445148.14	2205434.62
5156	445137.09	2205464.24
5157	445126.33	2205501.20
5158	445123.72	2205513.15
5159	445116.34	2205537.60
5160	445109.21	2205570.33
5161	445182.02	2205586.71
5162	445224.49	2205596.26
5163	445253.36	2205649.73
5164	445324.19	2205681.30
5165	445333.17	2205669.28
5166	445343.61	2205655.31
5167	445397.65	2205689.52
5168	445400.89	2205691.57
5169	445406.26	2205694.97
5170	445409.99	2205697.33
5171	445452.45	2205724.22
5172	445497.25	2205756.61
5173	445524.70	2205776.47
5174	445575.78	2205813.40
5175	445583.22	2205818.78
5176	445598.49	2205845.46
5177	445618.42	2205846.10
5178	445618.27	2205850.87
5179	445657.56	2205850.19
5180	445657.52	2205846.11
5181	445657.49	2205842.64
5182	445660.46	2205842.62
5183	445662.21	2205842.60
5184	445663.49	2205842.58
5185	445663.62	2205856.08
5186	445662.02	2205856.11
5187	445618.08	2205856.86
5188	445617.54	2205873.62
5050	445617.17	2205885.08
901		
5189	445238.40	2208098.41
5190	445234.51	2208103.59
5191	445237.11	2208148.80

Номер точки	Координаты, м	
	X	Y
5192	445246.45	2208311.46
5193	445207.11	2208334.14
5194	445143.89	2208370.59
5195	445071.99	2208412.05
5196	445027.53	2208437.69
5197	445027.87	2208438.31
5198	445026.71	2208438.16
5199	444972.66	2208469.32
5200	444946.15	2208501.87
5201	444882.85	2208579.62
5202	444706.03	2208829.71
5203	444698.93	2208829.51
5204	444689.52	2208829.25
5205	444684.20	2208829.11
5206	444680.23	2208834.81
5207	444670.33	2208849.02
5208	444658.61	2208865.85
5209	444633.83	2208848.42
5210	444655.49	2208817.31
5211	444667.11	2208800.61
5212	444691.83	2208801.31
5213	444860.53	2208562.68
5214	444954.20	2208447.64
5215	445218.48	2208295.26
5216	445207.24	2208099.52
5217	445216.29	2208087.43
5218	445219.73	2208082.83
5219	445223.02	2208085.57
5189	445238.40	2208098.41
902		
5219	445223.02	2208085.57
5220	445229.69	2208091.14
5221	445227.13	2208094.56
5222	445224.20	2208098.47
5223	445236.05	2208304.76
5224	444965.74	2208460.61
5225	444874.08	2208572.98
5226	444700.45	2208818.55
5227	444691.14	2208818.29

Номер точки	Координаты, м	
	X	Y
5228	444690.96	2208824.86
5229	444688.43	2208830.82
5230	444673.02	2208867.18
5231	444670.31	2208871.12
5232	444668.93	2208873.12
5233	444665.48	2208870.68
5234	444665.13	2208870.43
5235	444665.67	2208869.15
5236	444671.66	2208855.03
5206	444680.23	2208834.81
5237	444685.00	2208823.56
5238	444685.15	2208818.13
5210	444655.49	2208817.31
5209	444633.83	2208848.42
5239	444609.28	2208831.16
5240	444628.08	2208803.47
5241	444638.03	2208788.81
5242	444686.25	2208790.15
5243	444851.78	2208556.02
5244	444889.36	2208509.95
5245	444898.36	2208498.92
5246	444947.30	2208438.93
5247	444981.76	2208419.06
5248	444982.18	2208418.44
5249	445025.15	2208393.89
5250	445053.44	2208377.73
5251	445080.05	2208362.38
5252	445080.06	2208362.37
5253	445133.56	2208331.53
5254	445183.15	2208302.94
5255	445207.11	2208289.12
5256	445201.81	2208196.80
5257	445199.16	2208150.74
5258	445197.43	2208120.74
5259	445195.95	2208094.93
5260	445210.60	2208075.21
5219	445223.02	2208085.57
903		
5261	443956.51	2204001.12

Номер точки	Координаты, м	
	X	Y
5262	443956.09	2204009.36
5263	443954.49	2204040.23
5264	443954.49	2204040.24
5265	443953.80	2204053.63
5266	443953.48	2204059.93
5267	443946.78	2204189.71
5268	443946.78	2204189.72
5269	443941.99	2204282.69
5270	443957.62	2204323.35
5271	443965.09	2204342.80
5272	444071.84	2204620.61
5273	444147.78	2204818.24
5274	444144.42	2204876.23
5275	444139.49	2204898.39
5276	444127.78	2204951.04
5277	444127.23	2204953.51
5278	444122.40	2204975.20
5279	444112.12	2205021.42
5280	444109.94	2205031.24
5281	444109.69	2205032.37
5282	444127.52	2205026.56
5283	444127.53	2205026.56
5284	444129.66	2205025.86
5285	444140.62	2205022.29
5286	444142.17	2205027.05
5287	444138.76	2205028.16
5288	444125.96	2205032.33
5289	444117.58	2205035.06
5120	444108.43	2205038.04
5119	444106.23	2205038.75
5118	444106.45	2205037.75
5117	444132.10	2204922.99
5116	444128.54	2204919.37
5115	444138.45	2204875.40
5114	444141.72	2204819.18
5113	443936.04	2204283.66
5112	443941.37	2204180.52
5111	443946.53	2204079.50
5110	443950.43	2204003.60

Номер точки	Координаты, м	
	X	Y
5109	443948.42	2204003.50
5108	443948.60	2204000.06
5107	443922.19	2203951.66
5106	443915.15	2203949.59
5105	443903.63	2203928.47
5290	443902.62	2203926.61
5291	443901.70	2203924.93
5292	443894.17	2203911.14
5293	443896.58	2203904.73
5294	443889.49	2203891.74
5295	443888.12	2203889.22
5296	443891.13	2203887.49
5297	443893.32	2203886.23
5298	443903.16	2203904.27
5299	443900.75	2203910.68
5300	443908.26	2203924.43
5301	443907.36	2203924.38
5302	443907.87	2203925.29
5303	443908.95	2203927.21
5304	443910.93	2203930.74
5305	443911.74	2203930.81
5306	443919.23	2203944.53
5307	443926.26	2203946.60
5308	443947.17	2203984.91
5309	443952.81	2203994.70
5261	443956.51	2204001.12
5261	443956.51	2204001.12
904		
5310	444819.52	2208441.66
5311	444813.95	2208444.68
5312	444813.12	2208436.72
5313	444806.30	2208436.16
5314	444817.40	2208422.56
5315	444817.73	2208426.59
5316	444818.92	2208440.20
5310	444819.52	2208441.66
905		
5317	444724.74	2213156.88
5318	444670.08	2213076.33

Номер точки	Координаты, м	
	X	Y
5319	444635.33	2213023.22
5320	444612.92	2212988.97
5321	444578.89	2212936.96
5322	444490.48	2212803.71
5323	444528.30	2212776.79
5324	444620.53	2212909.28
5325	444649.70	2212953.85
5326	444687.89	2213012.21
5327	444711.97	2213049.02
5328	444763.42	2213131.79
5317	444724.74	2213156.88
906		
5329	448463.29	2215386.72
5330	448360.04	2215419.04
5331	448275.32	2215446.91
5332	448232.22	2215461.09




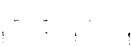
Номер точки	Координаты, м	
	X	Y
5333	448213.40	2215467.19
5334	448210.07	2215468.27
5335	448137.27	2215491.87
5336	448133.33	2215493.15
5337	448124.54	2215467.09
5338	448119.13	2215451.06
5339	448217.39	2215416.58
5340	448300.81	2215389.75
5341	448301.66	2215389.48
5342	448326.56	2215381.48
5343	448340.35	2215377.04
5344	448404.00	2215356.44
5345	448449.26	2215341.79
5346	448450.57	2215345.97
5329	448463.29	2215386.72

**Документация по планировке территории для создания и эксплуатации сети автомобильных
дорог общего пользования регионального значения Московской области «Солнцево –
Бутово – Видное – Каширское шоссе – Молоково – Лыткарино – Томилино – Красково –
Железнодорожный» на платной основе. Элемент 2.**




**Раздел 2. Графическая часть
Чертеж межевания территории**

Условные обозначения









ПЛАНИРУЕМЫЕ ЭЛЕМЕНТЫ ПЛАНИРОВОЧНОЙ СТРУКТУРЫ

	квартал
	территория общего пользования
	территория, занятая линейным объектом и (или) предназначенная для размещения линейного объекта
	улично-дорожная сеть

СУЩЕСТВУЮЩИЕ ЭЛЕМЕНТЫ ПЛАНИРОВОЧНОЙ СТРУКТУРЫ

	квартал
	территория общего пользования
	территория, занятая линейным объектом и (или) предназначенная для размещения линейного объекта

ГРАНИЦЫ

	городских округов Московской области
	населенных пунктов
	существующих земельных участков, границы которых зарегистрированы в Едином государственном реестре недвижимости
	образуемых земельных участков
	публичных сервитутов, подлежащих установлению
	изменяемых земельных участков
	земель лесного фонда
	красные линии

ПОЯСНИТЕЛЬНЫЕ НАДПИСИ

1

номера земельных участков (условные номера образуемых земельных участков, в том числе в отношении которых предполагаются их резервирование и (или) изъятие для муниципальных нужд, номера изменяемых земельных участков, номера земельных участков, расположенных полностью в границах зоны планируемого размещения линейного объекта, номера публичных сервитутов, подлежащих установлению)

.

номера поворотных точек границ образуемых земельных участков, границ публичных сервитутов, подлежащих установлению

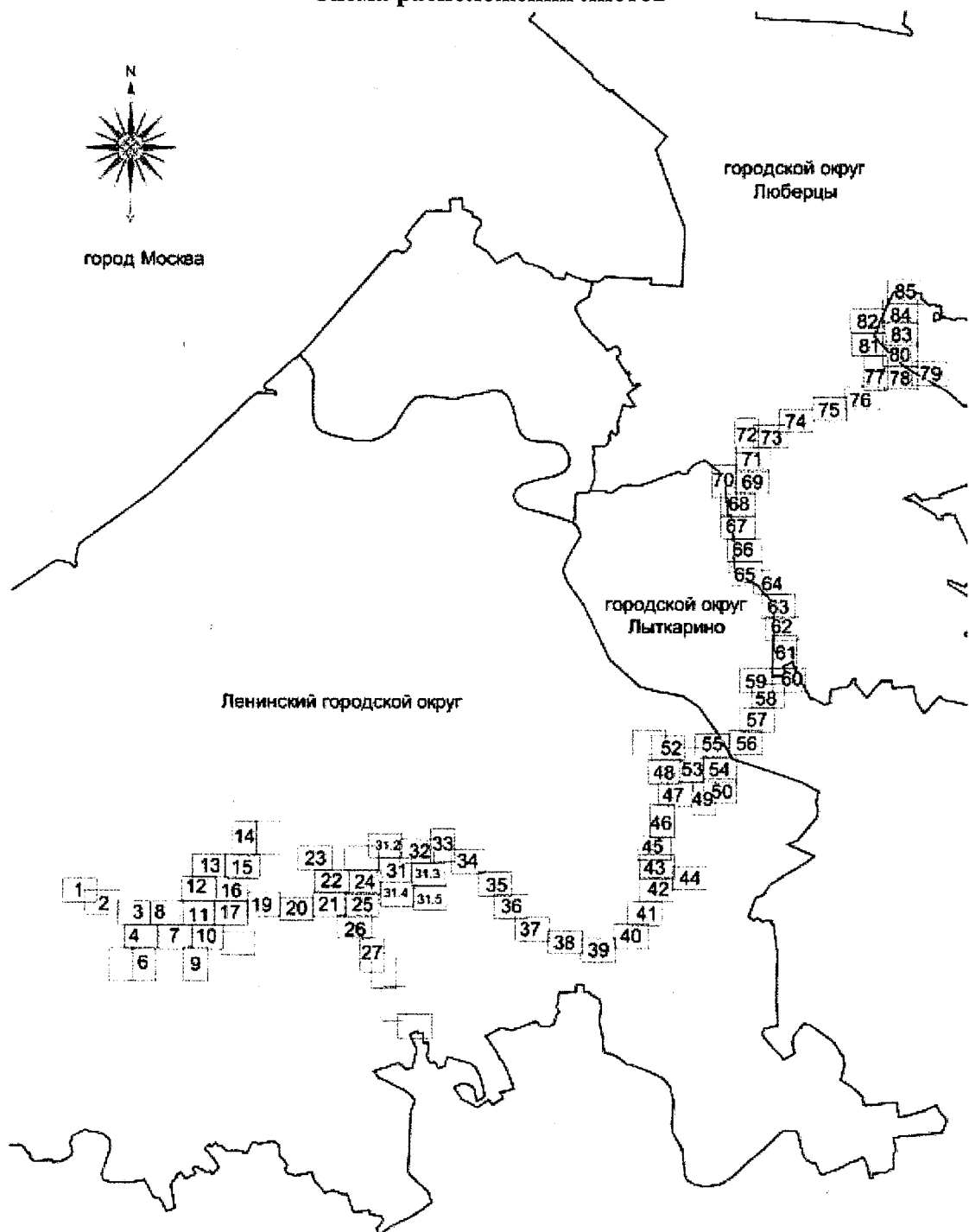
50:53:0020106:473

кадастровый номер земельного участка

Документация по планировке территории для создания и эксплуатации сети автомобильных дорог общего пользования регионального значения Московской области «Солнцево – Бутово – Видное – Каширское шоссе – Молоково – Лыткарино – Томилино – Красково – Железнодорожный» на платной основе. Элемент 2.

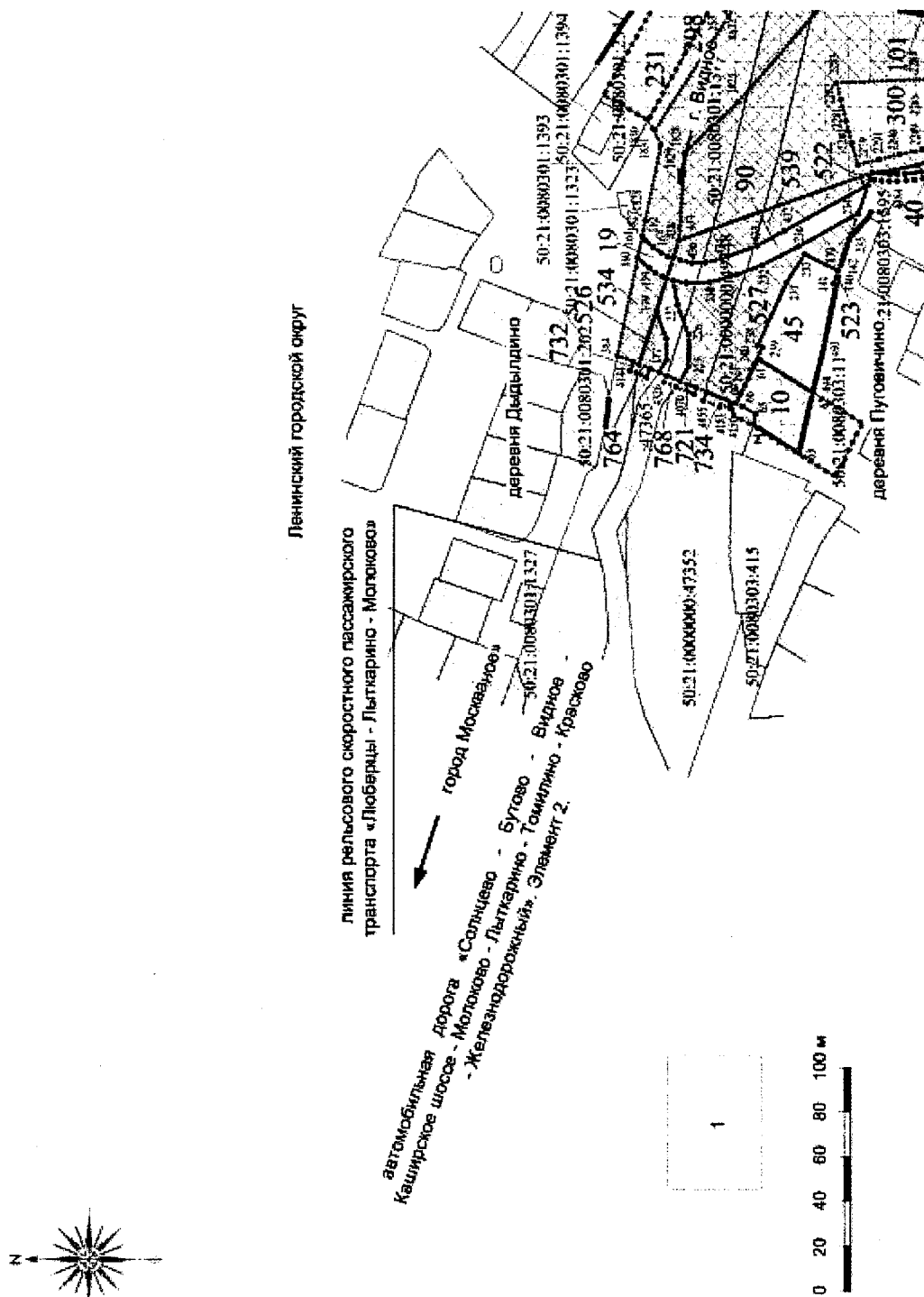
Чертеж межевания территории

Схема расположения листов



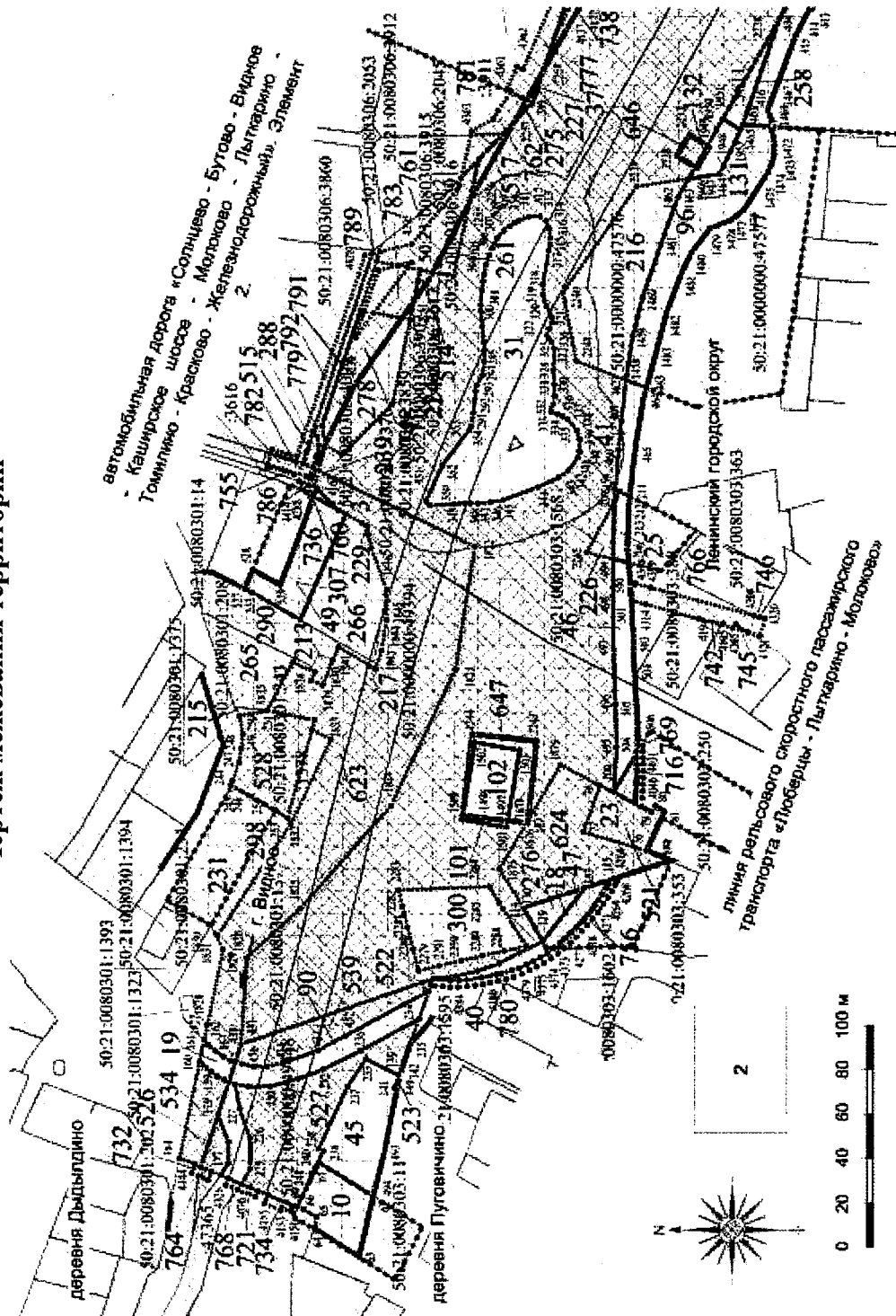
Документация по планировке территории для создания и эксплуатации сети автомобильных дорог общего пользования регионального значения Московской области «Солнцево – Бутово – Видное – Каширское шоссе – Молоково – Лыткарино – Томилино – Красково – Железнодорожный» на платной основе. Элемент 2.

Чертеж межевания территории

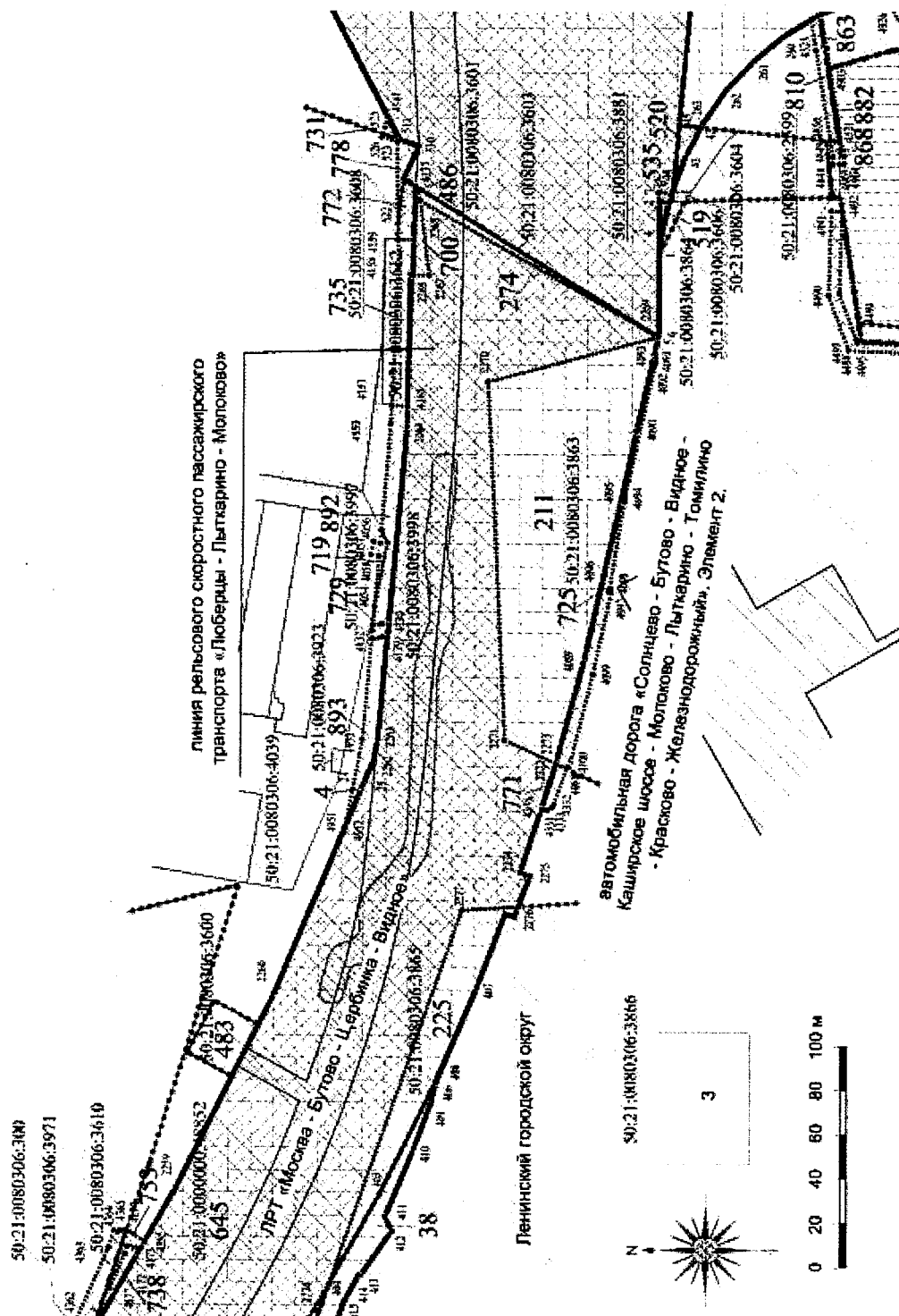


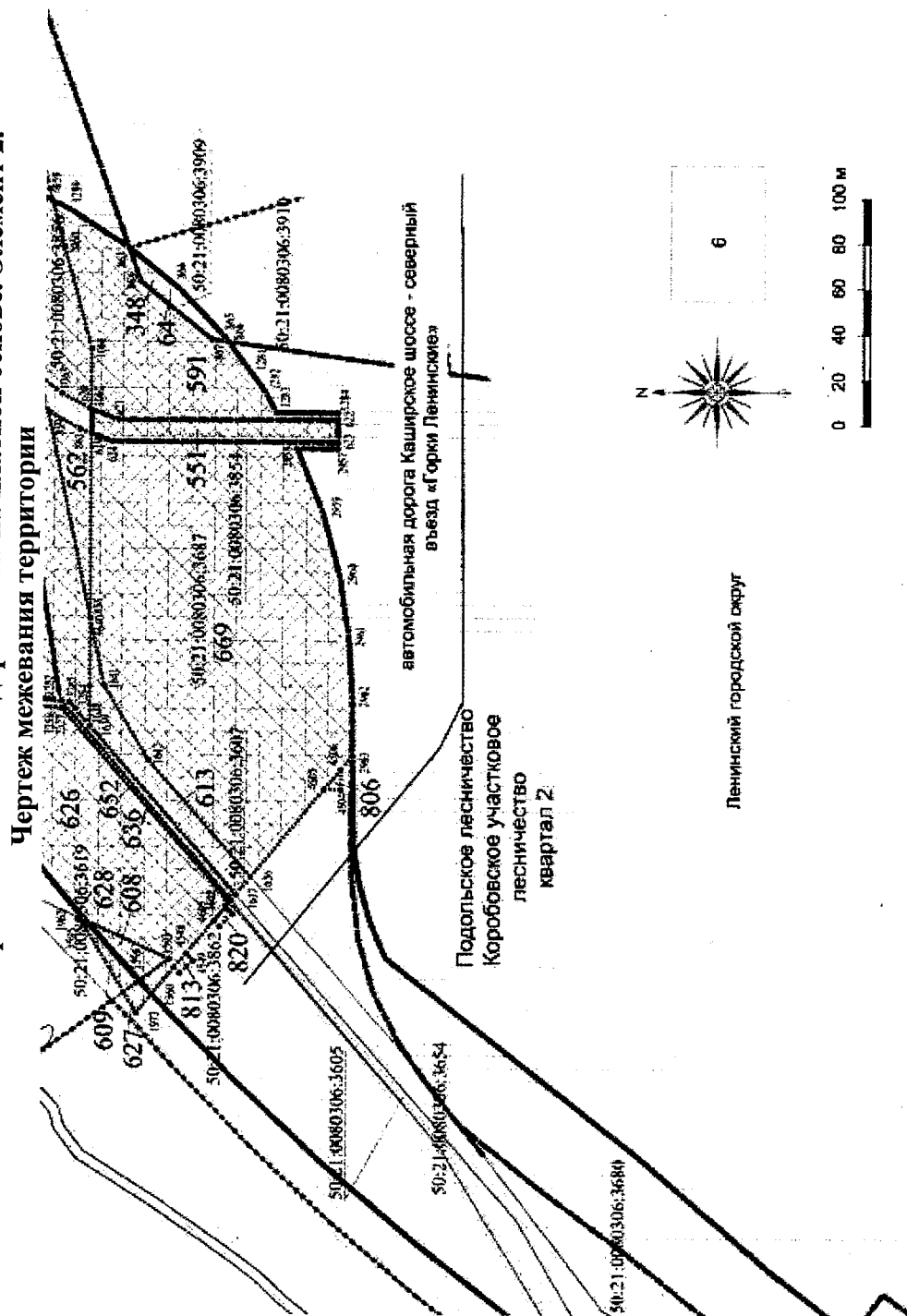
Документация по планировке территории для создания и эксплуатации сети автомобильных дорог общего пользования регионального значения Московской области «Солнцево – Бутово – Видное – Каширское шоссе – Молоково – Лыткарино – Томилино – Красково – Железнодорожный» на платной основе. Элемент 2.

Чертеж межевания территории



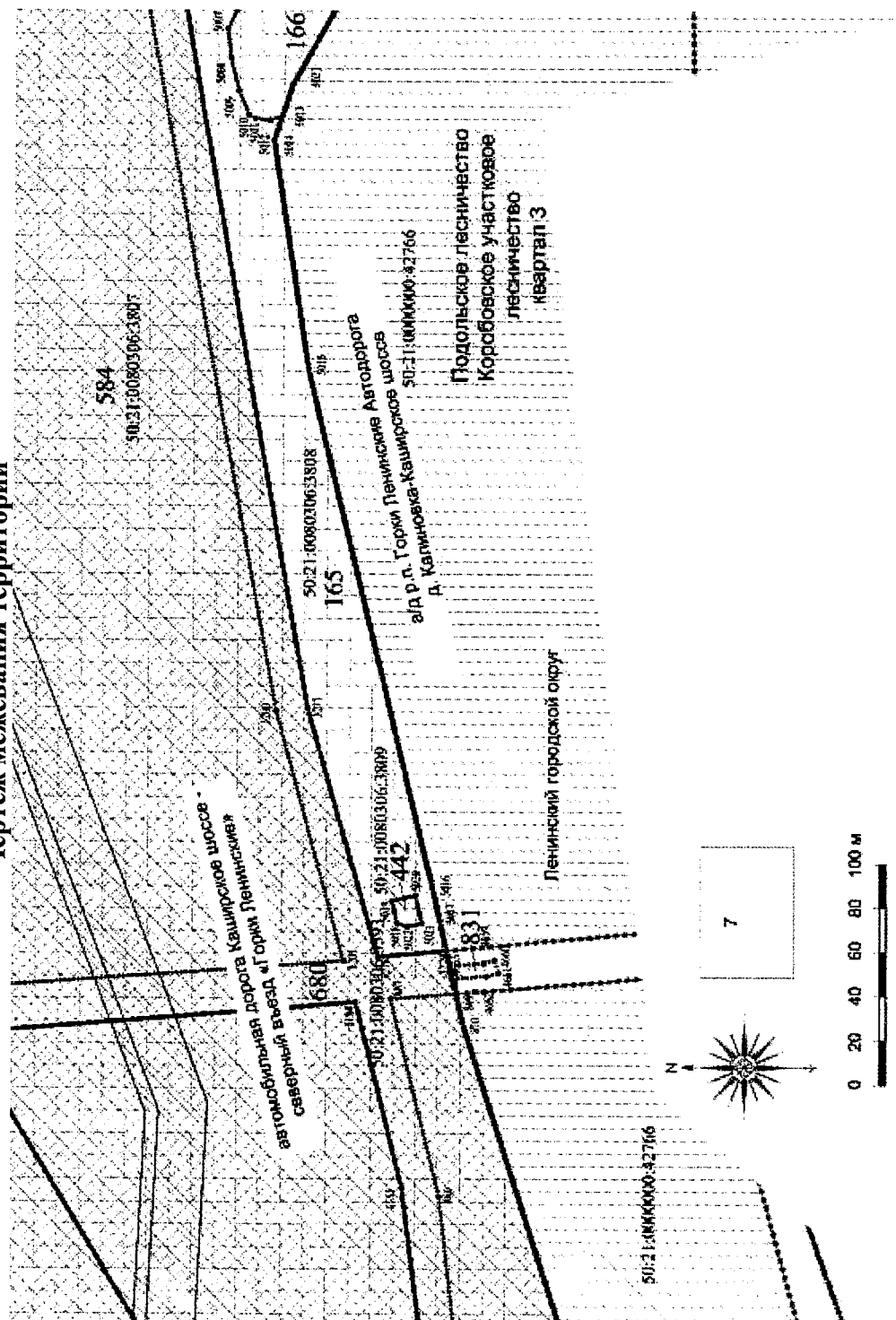
Чертеж межевания территории



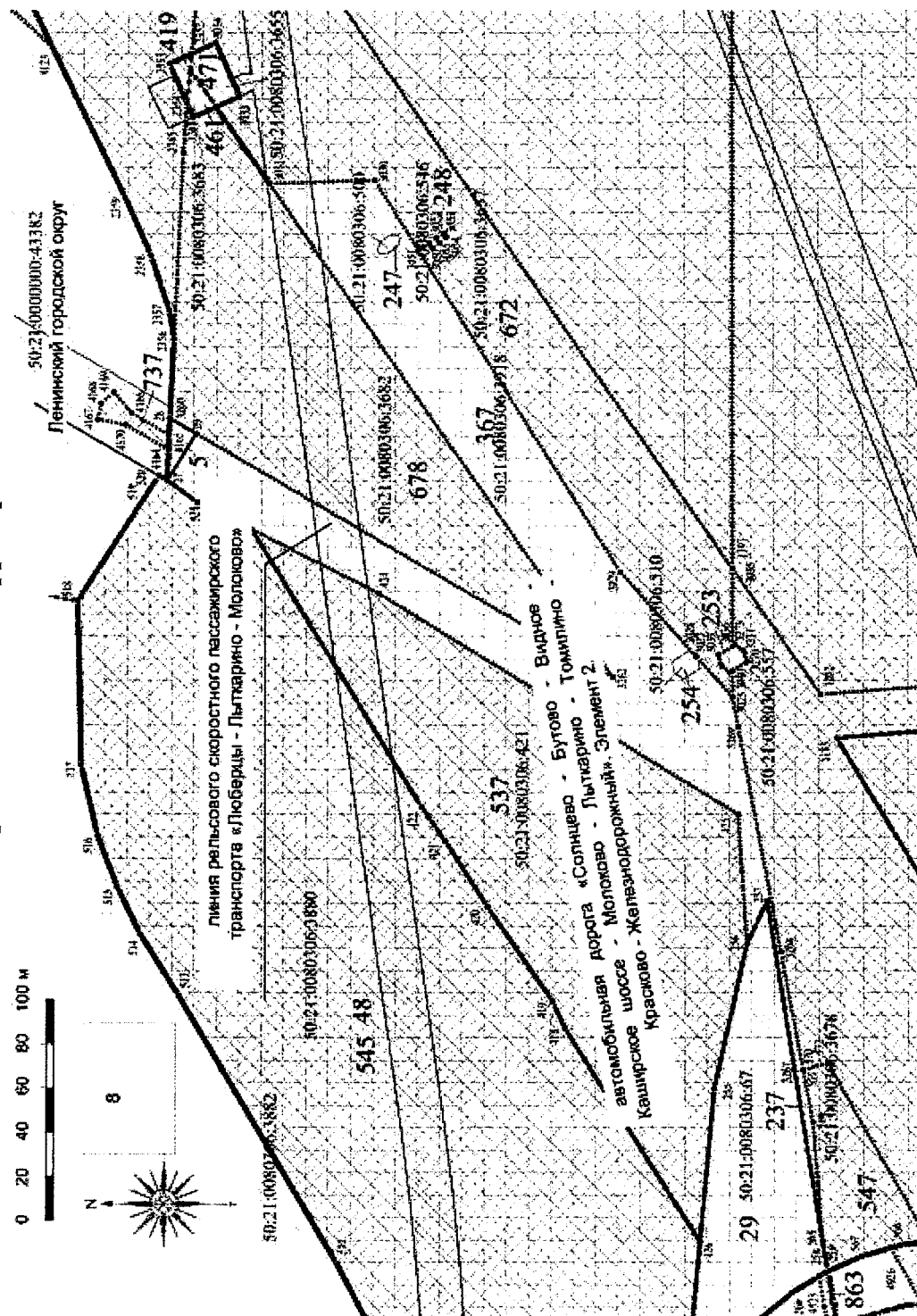


Документация по планировке территории для создания и эксплуатации сети автомобильных дорог общего пользования регионального значения Московской области «Солнцево – Бутово – Видное – Каширское шоссе – Молоково – Лыткарино – Томилино – Красково – Железнодорожный» на платной основе. Элемент 2.

Чертеж межевания территории

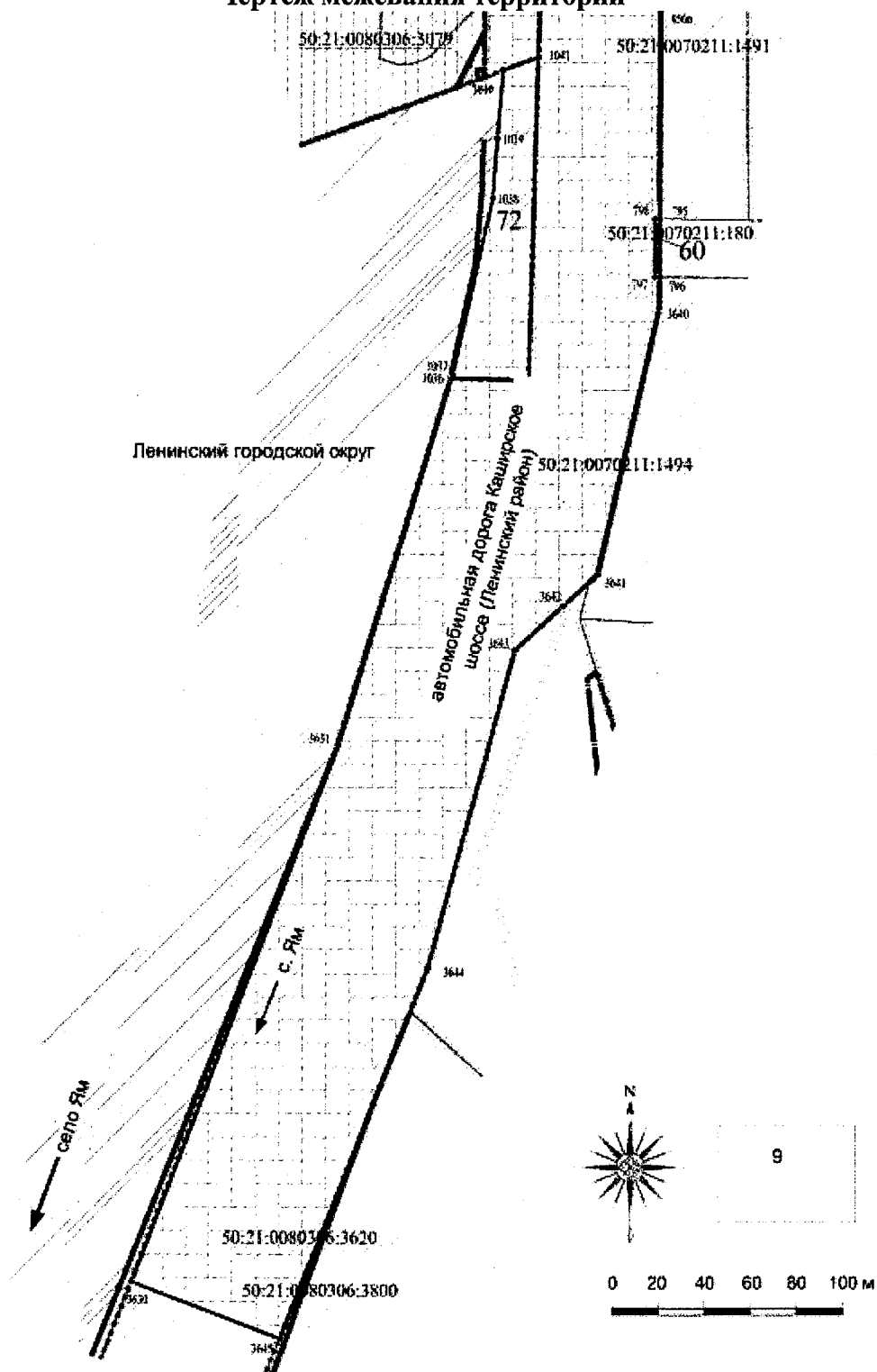


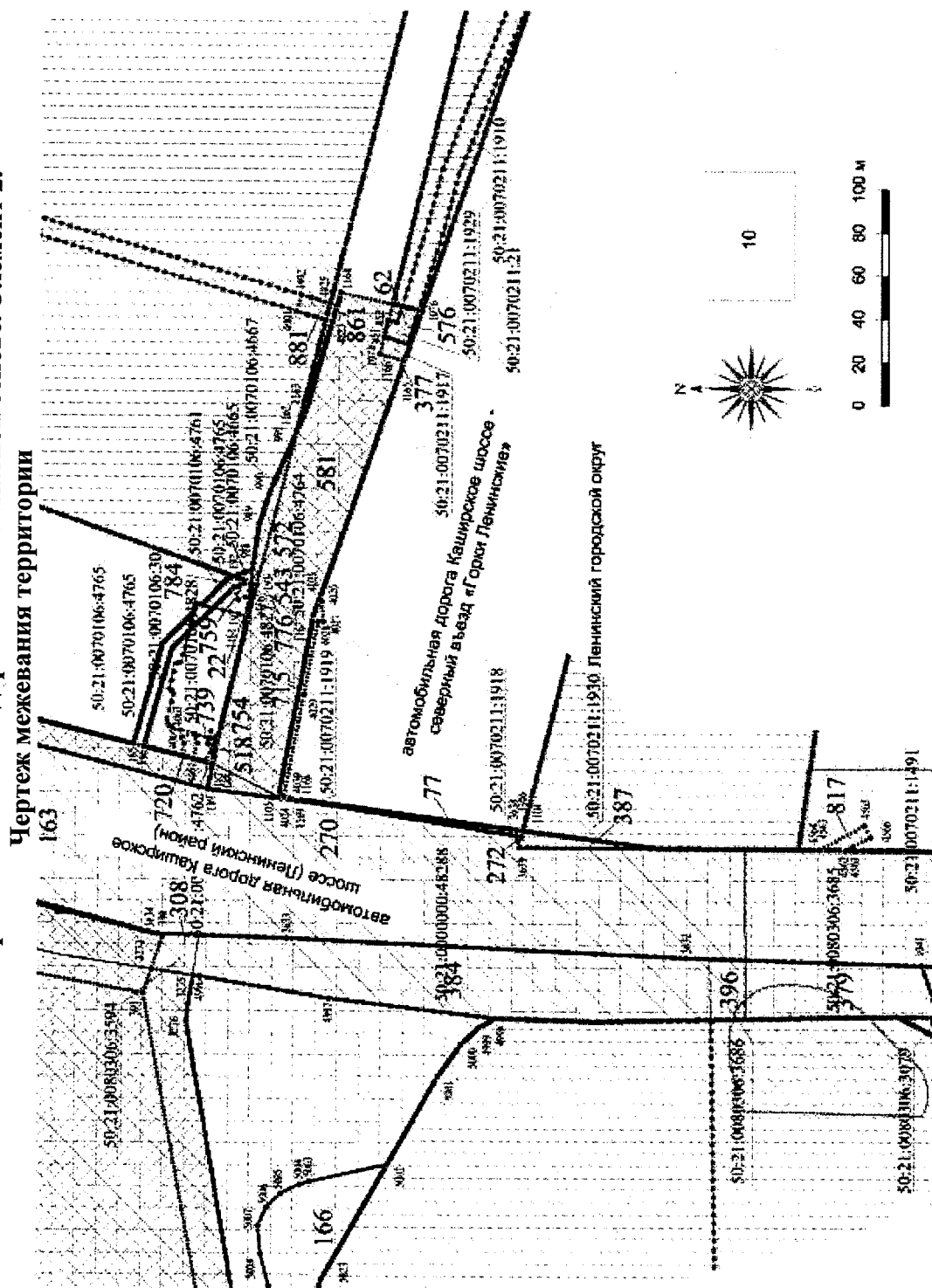
Чертеж межевания территории



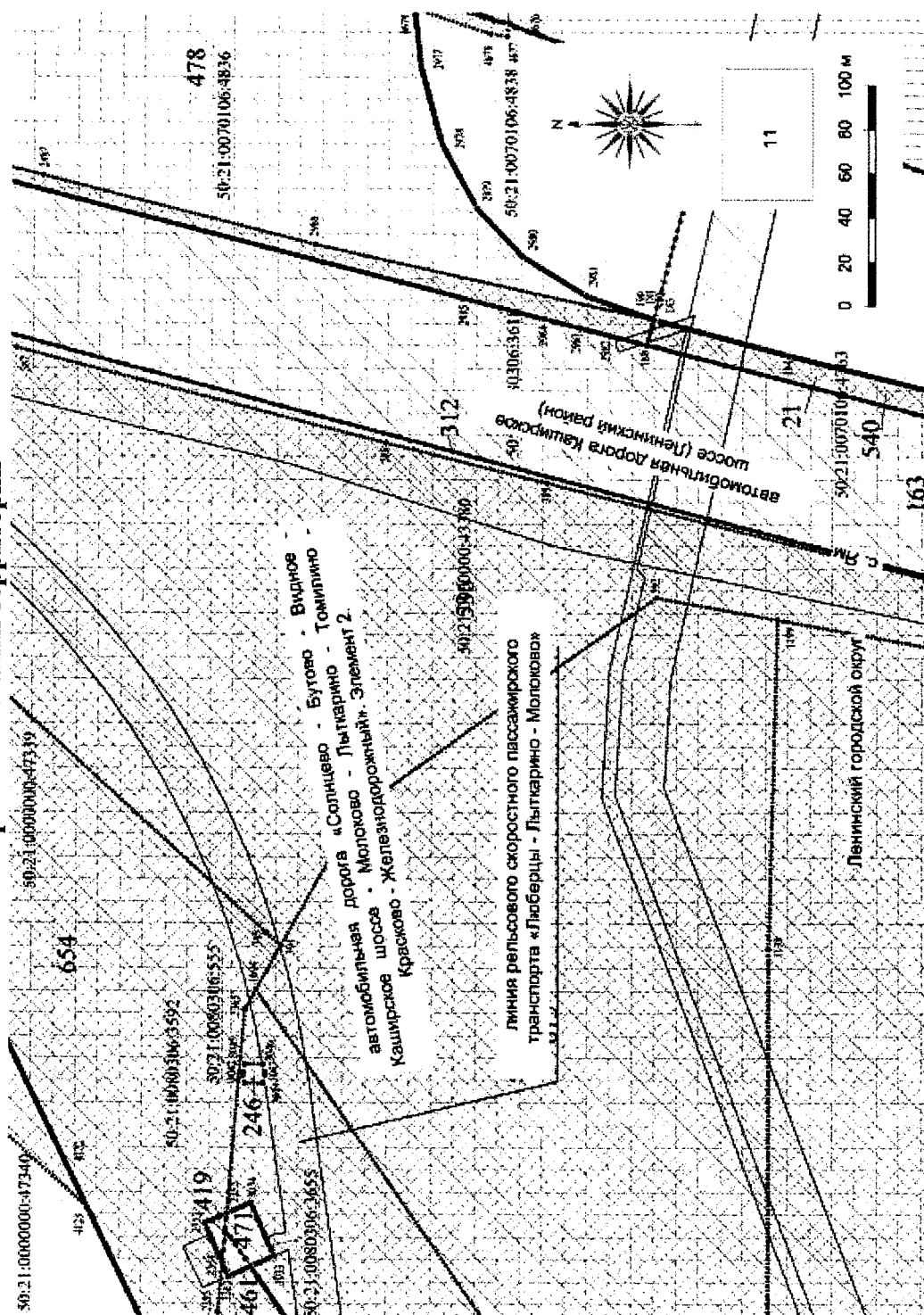
Документация по планировке территории для создания и эксплуатации сети автомобильных дорог общего пользования регионального значения Московской области «Солнцево – Бутово – Видное – Каширское шоссе – Молоково – Лыткарино – Томилино – Красково – Железнодорожный» на платной основе. Элемент 2.

Чертеж межевания территории



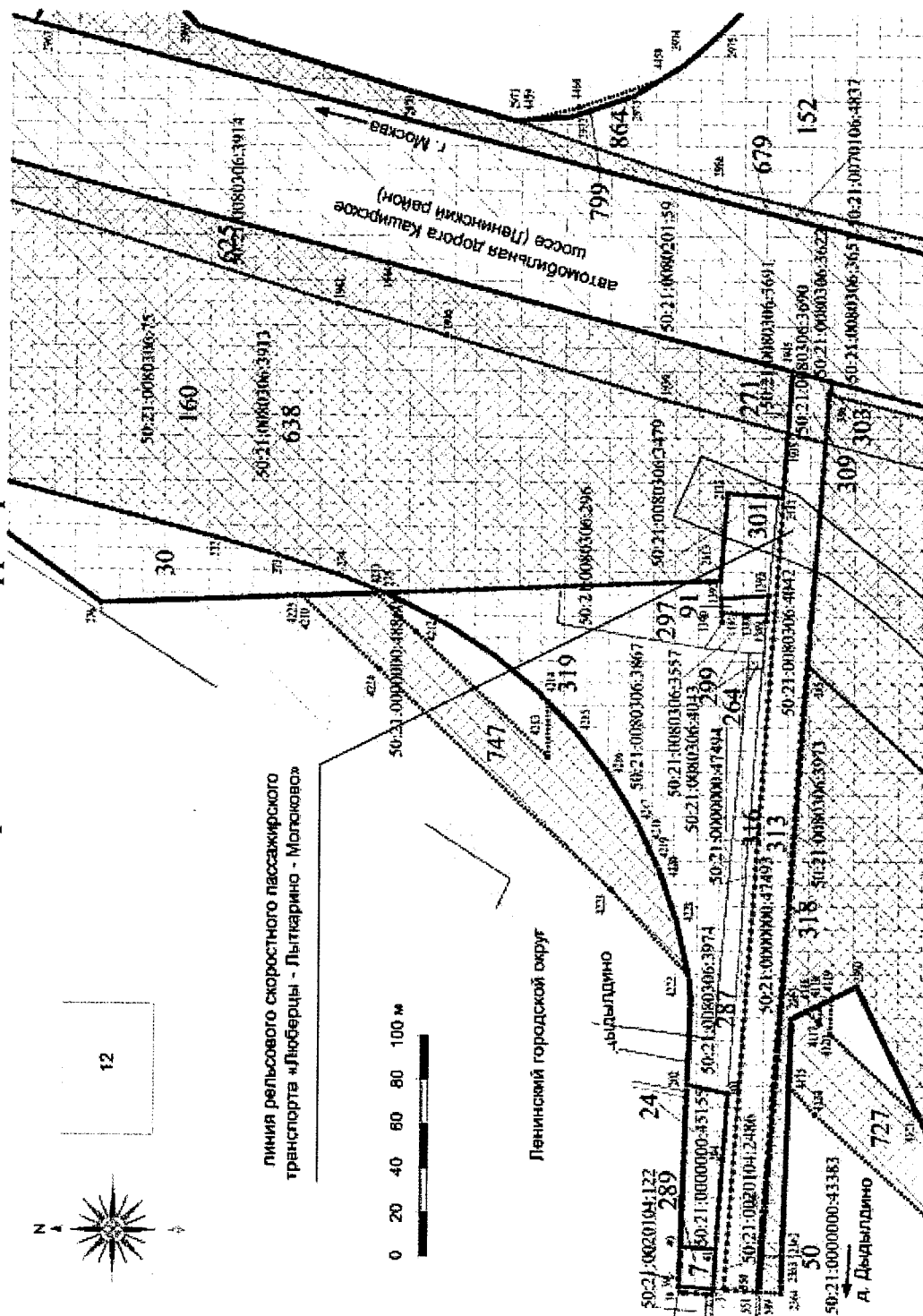


Чертеж межевания территории



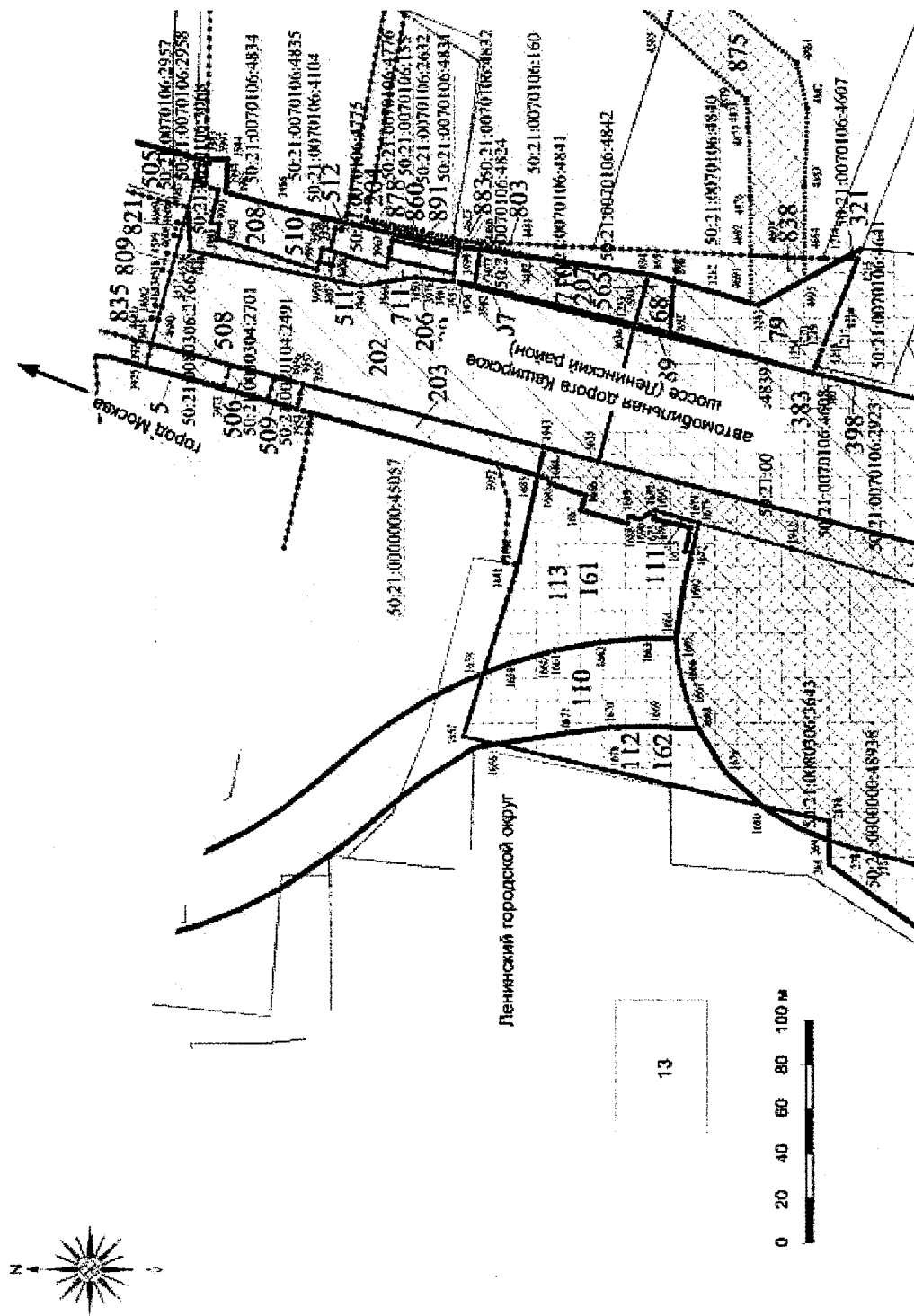
Документация по планировке территории для создания и эксплуатации сети автомобильных дорог общего пользования регионального значения Московской области «Солнцево – Бутово – Видное – Каширское шоссе – Молоково – Лыткарино – Томилино – Красково – Железнодорожный» на платной основе. Элемент 2.

Чертеж межевания территории



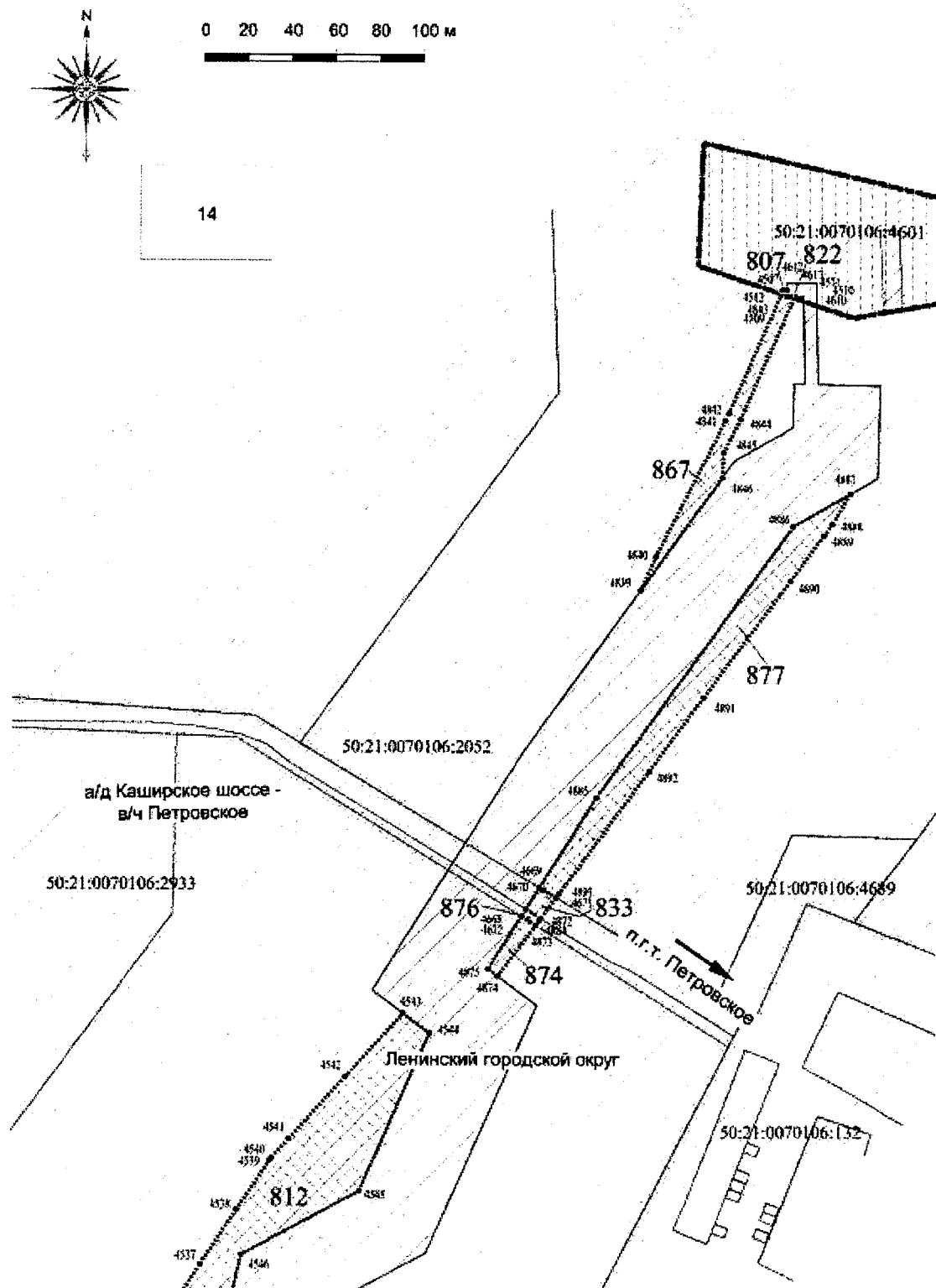
Документация по планировке территории для создания и эксплуатации сети автомобильных дорог общего пользования регионального значения Московской области «Солнцево – Бутово – Видное – Каширское шоссе – Молоково – Лыткарино – Томилино – Красково – Железнодорожный» на платной основе. Элемент 2.

Чертеж межевания территории



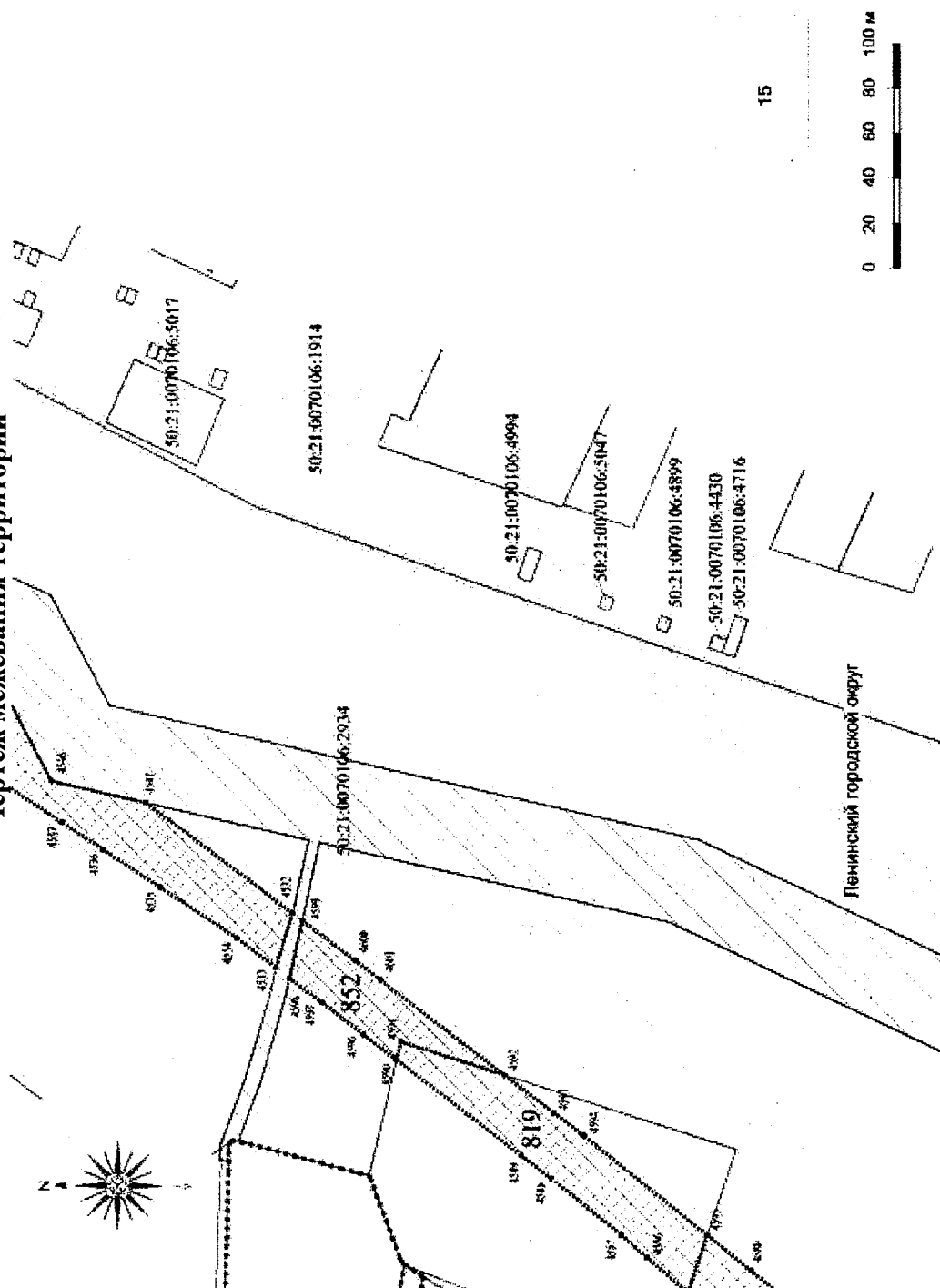
Документация по планировке территории для создания и эксплуатации сети автомобильных
 дорог общего пользования регионального значения Московской области «Солнцево –
 Бутово – Видное – Каширское шоссе – Молоково – Лыткарино – Томилино – Красково –
 Железнодорожный» на платной основе. Элемент 2.

Чертеж межевания территории



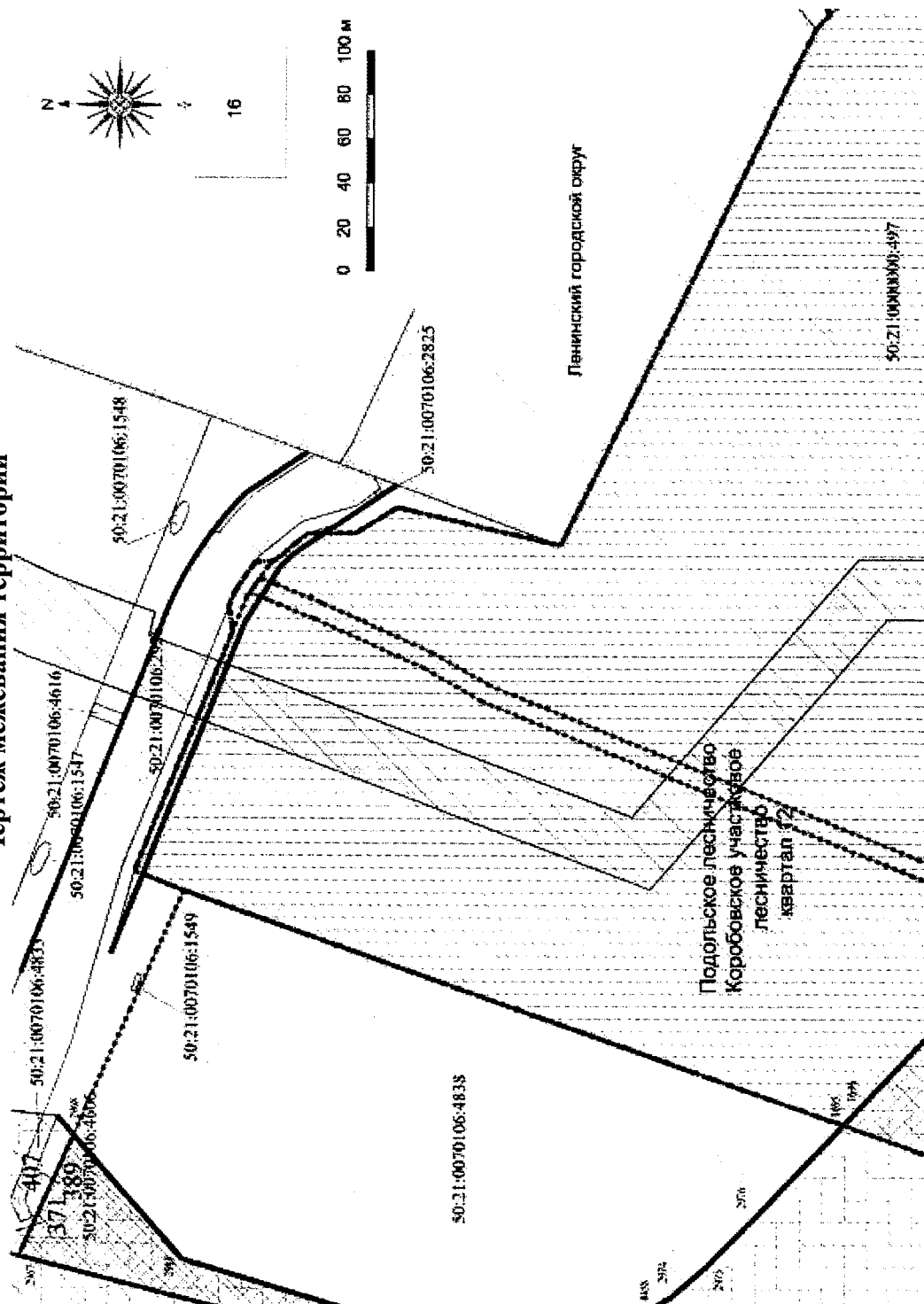
Документация по планировке территории для создания и эксплуатации сети автомобильных дорог общего пользования регионального значения Московской области «Солнцево – Бутово – Видное – Каширское шоссе – Молоково – Лыткарино – Томилино – Красково – Железнодорожный» на платной основе. Элемент 2.

Чертеж межевания территории



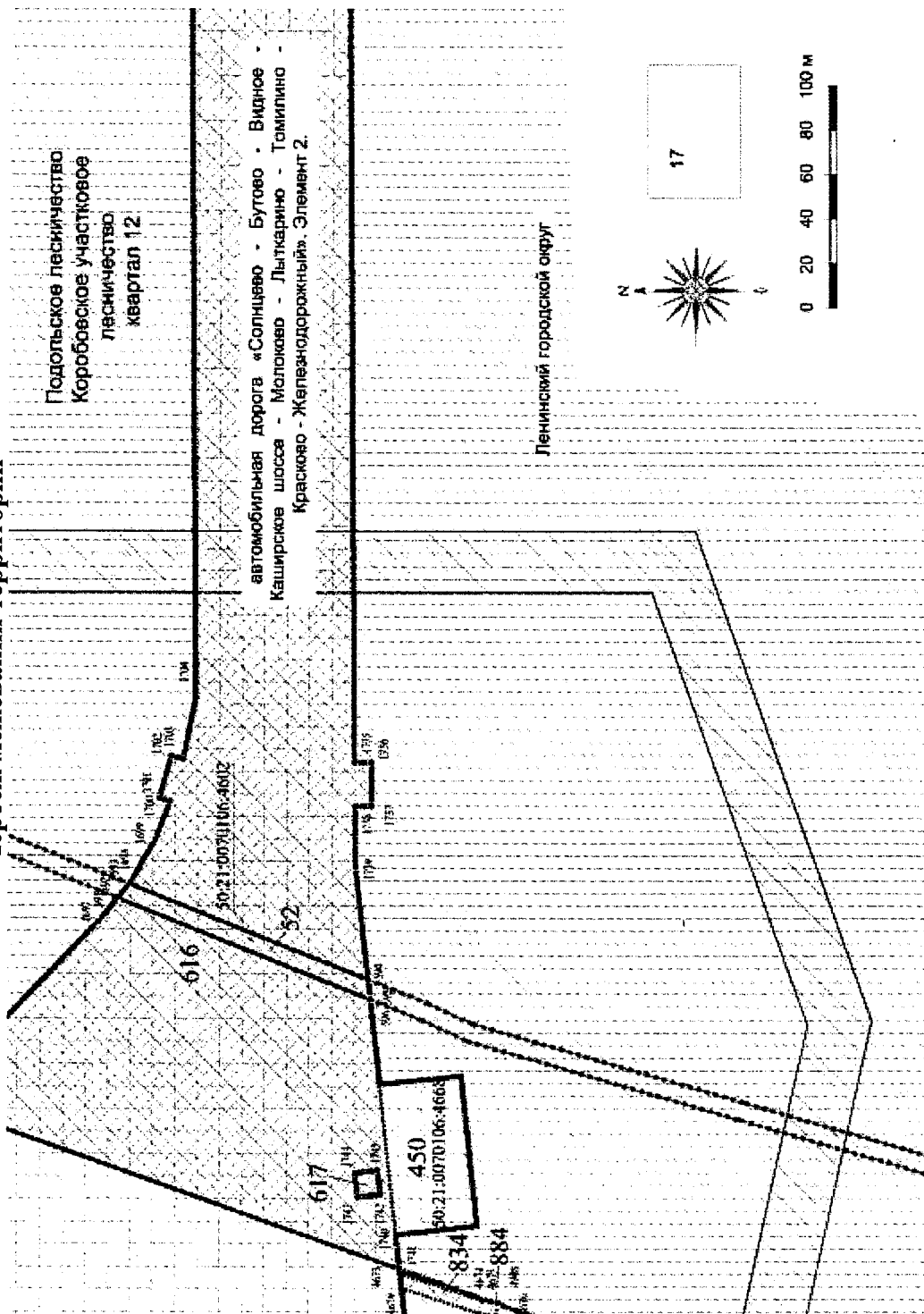
Документация по планировке территории для создания и эксплуатации сети автомобильных дорог общего пользования регионального значения Московской области «Солнцево – Бутово – Видное – Каширское шоссе – Молоково – Лыткарино – Томилино – Красково – Железнодорожный» на платной основе. Элемент 2.

Чертеж межевания территории



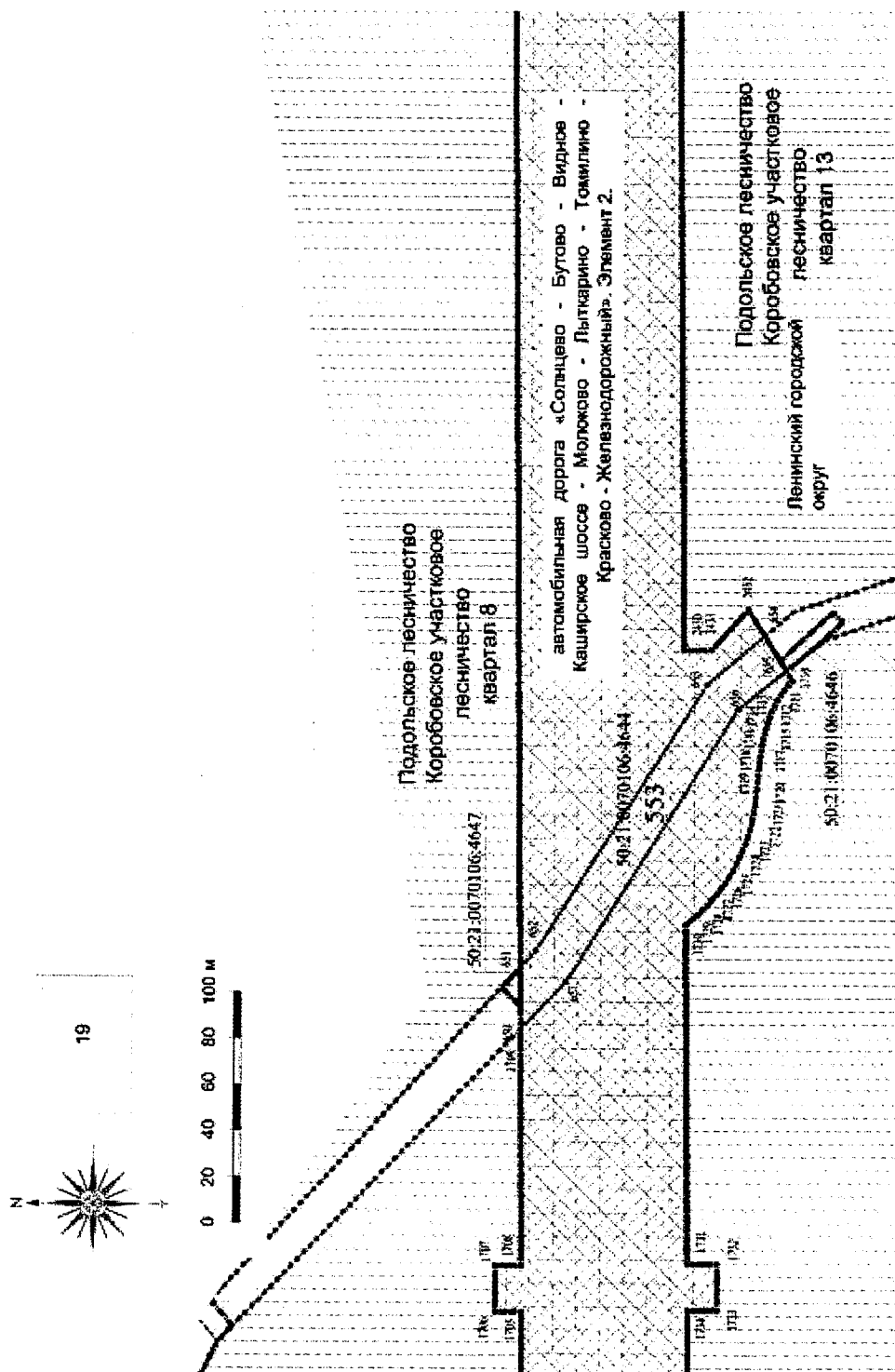
Документация по планировке территории для создания и эксплуатации сети автомобильных дорог общего пользования регионального значения Московской области «Солнцево – Бутово – Видное – Каширское шоссе – Молоково – Лыткарино – Томилино – Красково – Железнодорожный» на платной основе. Элемент 2.

Чертеж межевания территории



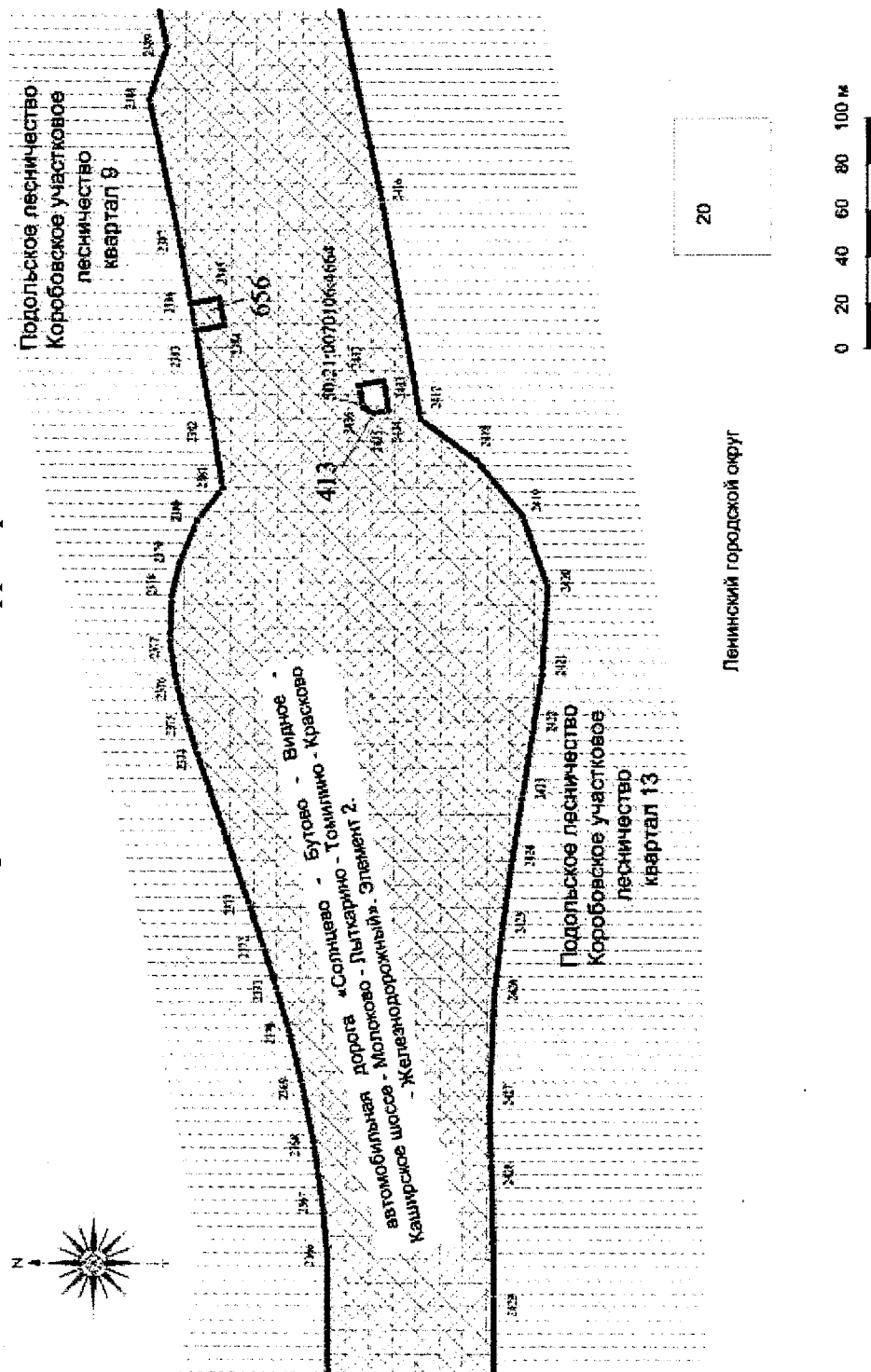
Документация по планировке территории для создания и эксплуатации сети автомобильных дорог общего пользования
 регионального значения Московской области «Солнцево – Бутово – Видное – Каширское шоссе – Молоково – Лыткарино –
 Томилино – Красково – Железнодорожный» на платной основе. Элемент 2.

Чертеж межевания территории

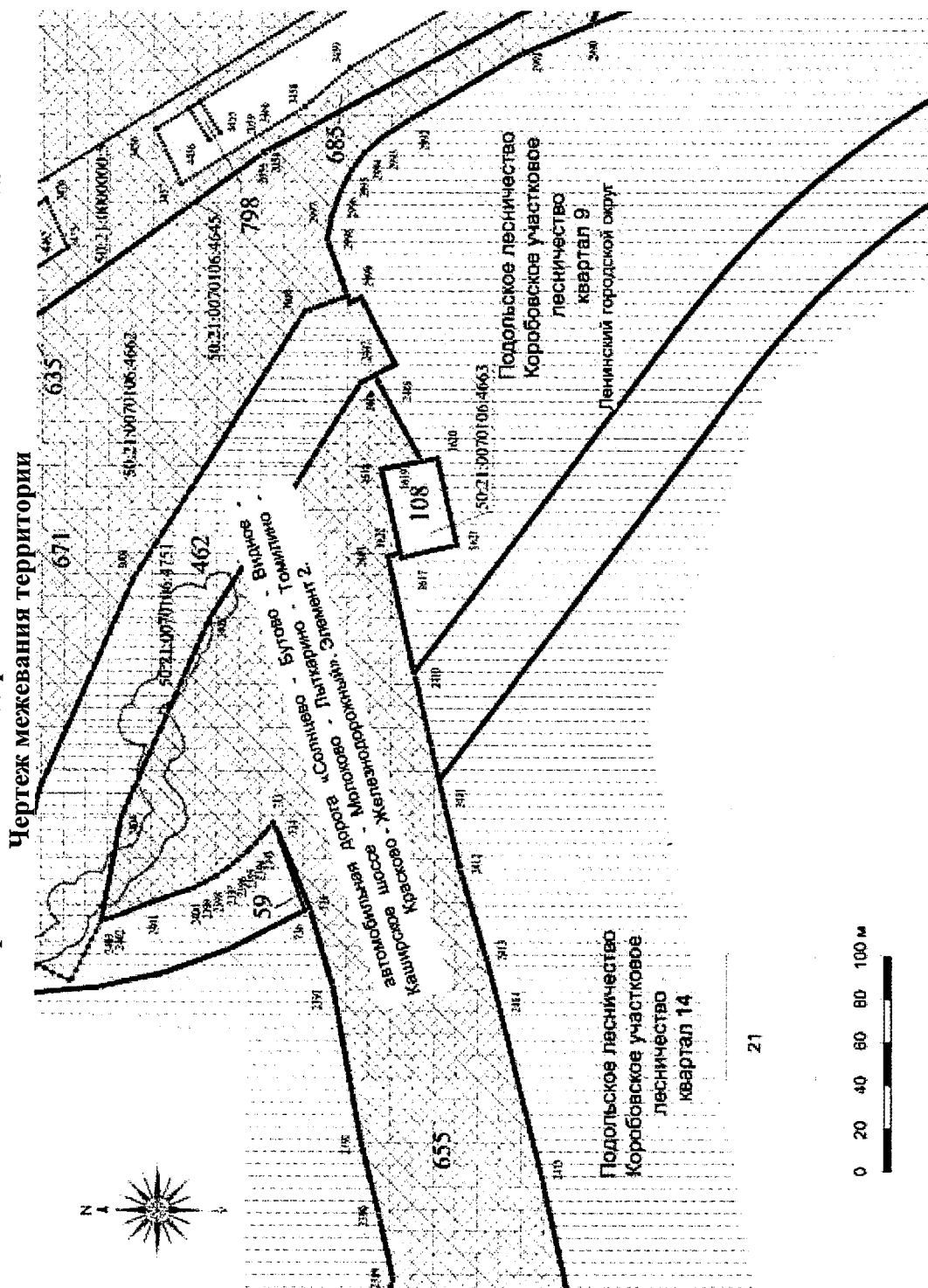


Документация по планировке территории для создания и эксплуатации сети автомобильных дорог общего пользования регионального значения Московской области «Солнцево – Бутово – Видное – Каширское шоссе – Молоково – Лыткарино – Томилино – Красково – Железнодорожный» на платной основе. Элемент 2.

Чертеж межевания территории

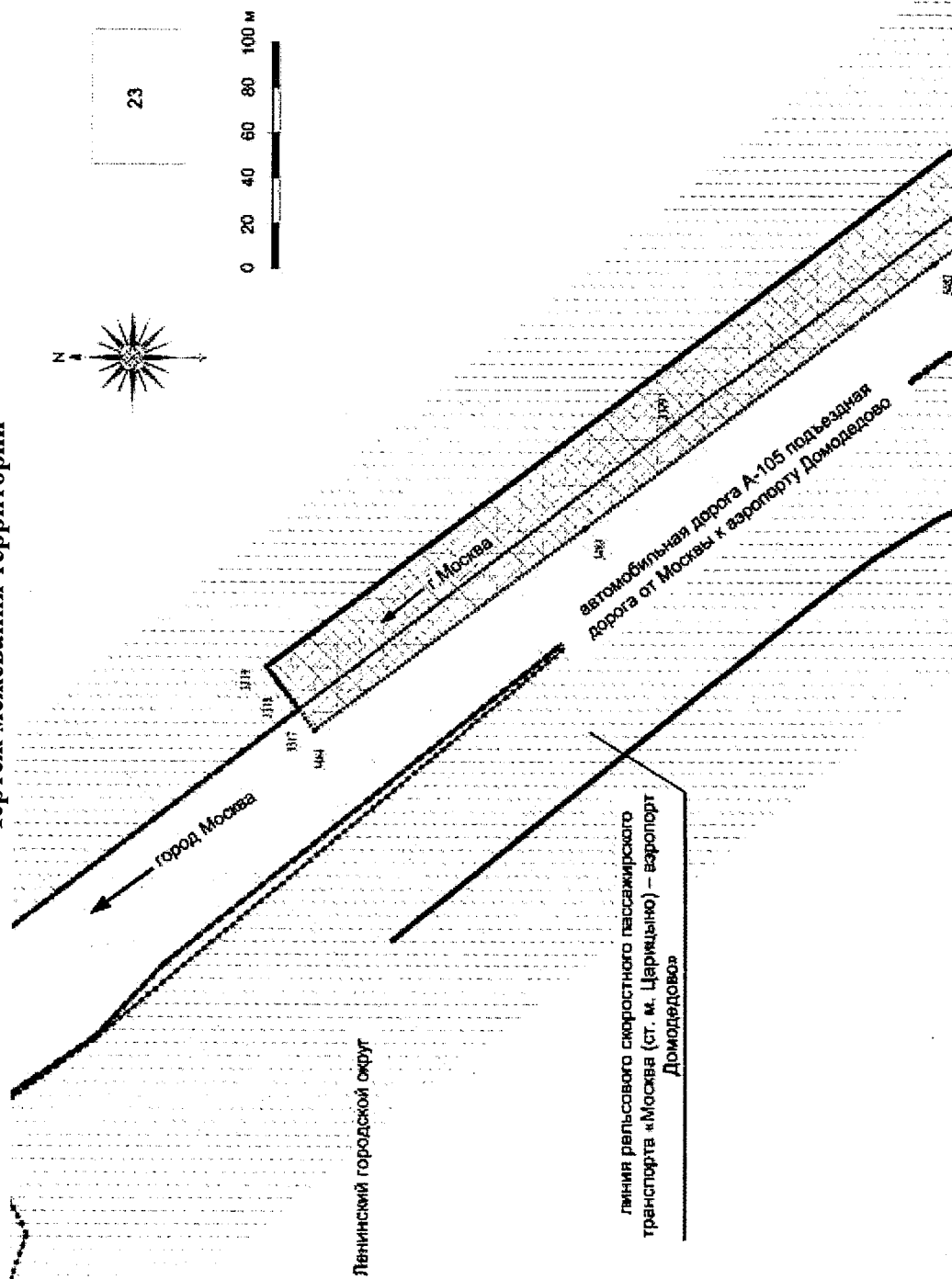


Документация по планировке территории для создания и эксплуатации сети автомобильных дорог общего пользования регионального значения Московской области «Солицево – Бутово – Видное – Каширское шоссе – Молоково – Лыткарино – Томилино – Красково – Железнодорожный» на платной основе. Элемент 2.



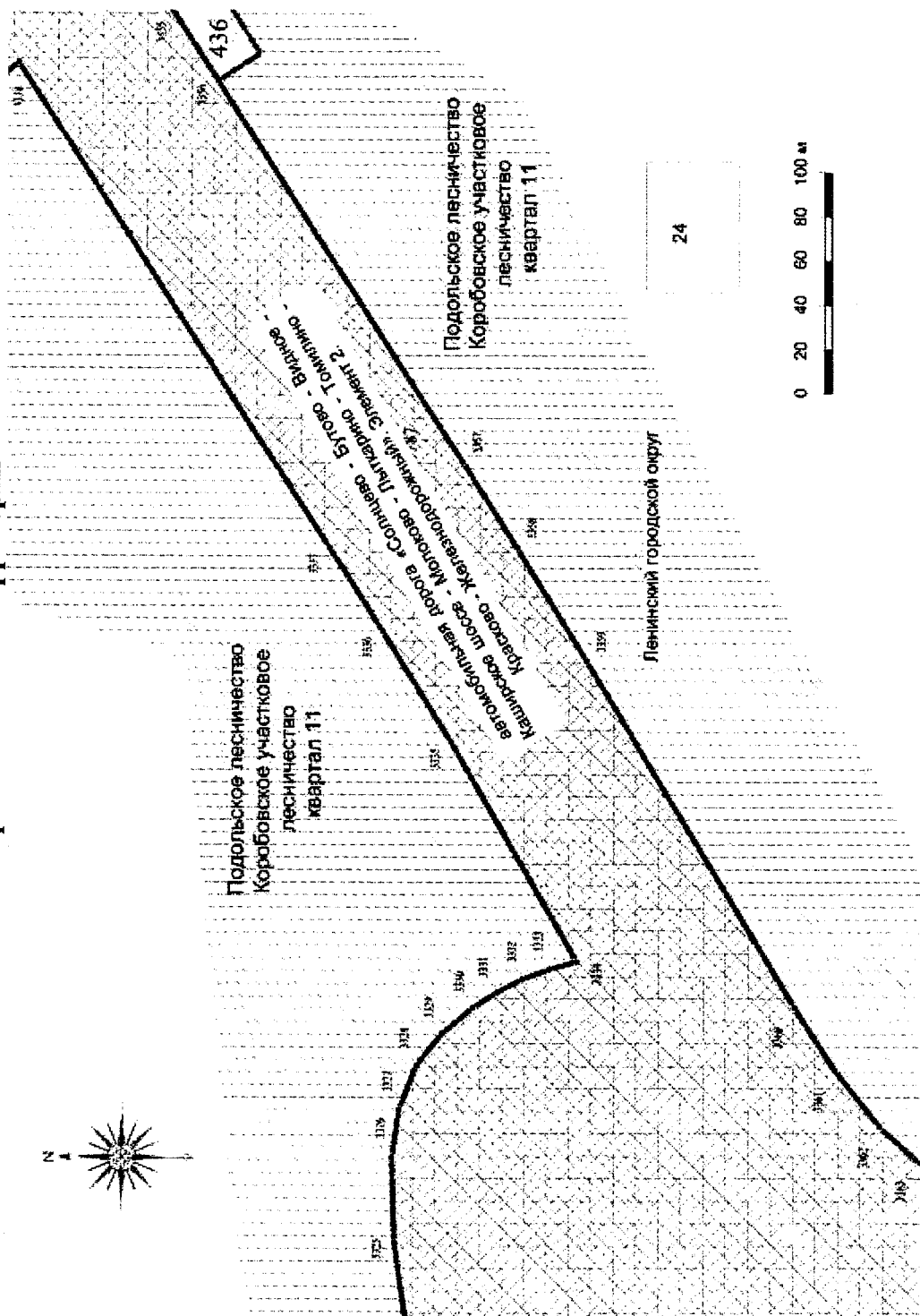
Документация по планировке территории для создания и эксплуатации сети автомобильных дорог общего пользования регионального значения Московской области «Солнцево – Бутово – Видное – Каширское шоссе – Молоково – Лыткарино – Томилино – Красково – Железнодорожный» на платной основе. Элемент 2.

Чертеж межевания территории



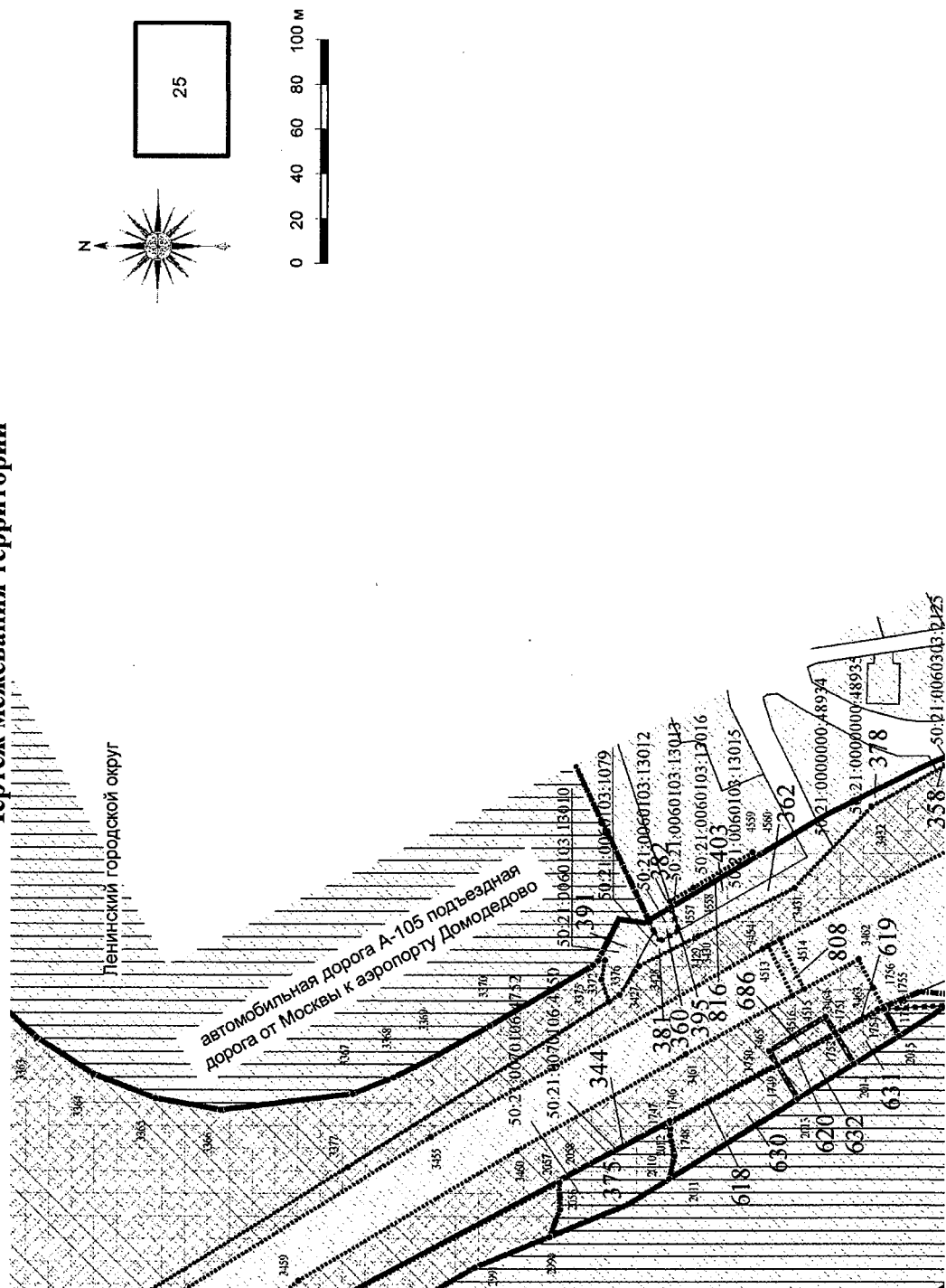
Документация по планировке территории для создания и эксплуатации сети автомобильных дорог общего пользования
 регионального значения Московской области «Солнцево – Бутово – Видное – Каширское шоссе – Молоково – Лыткарино –
 Томилино – Красково – Железнодорожный» на платной основе. Элемент 2.

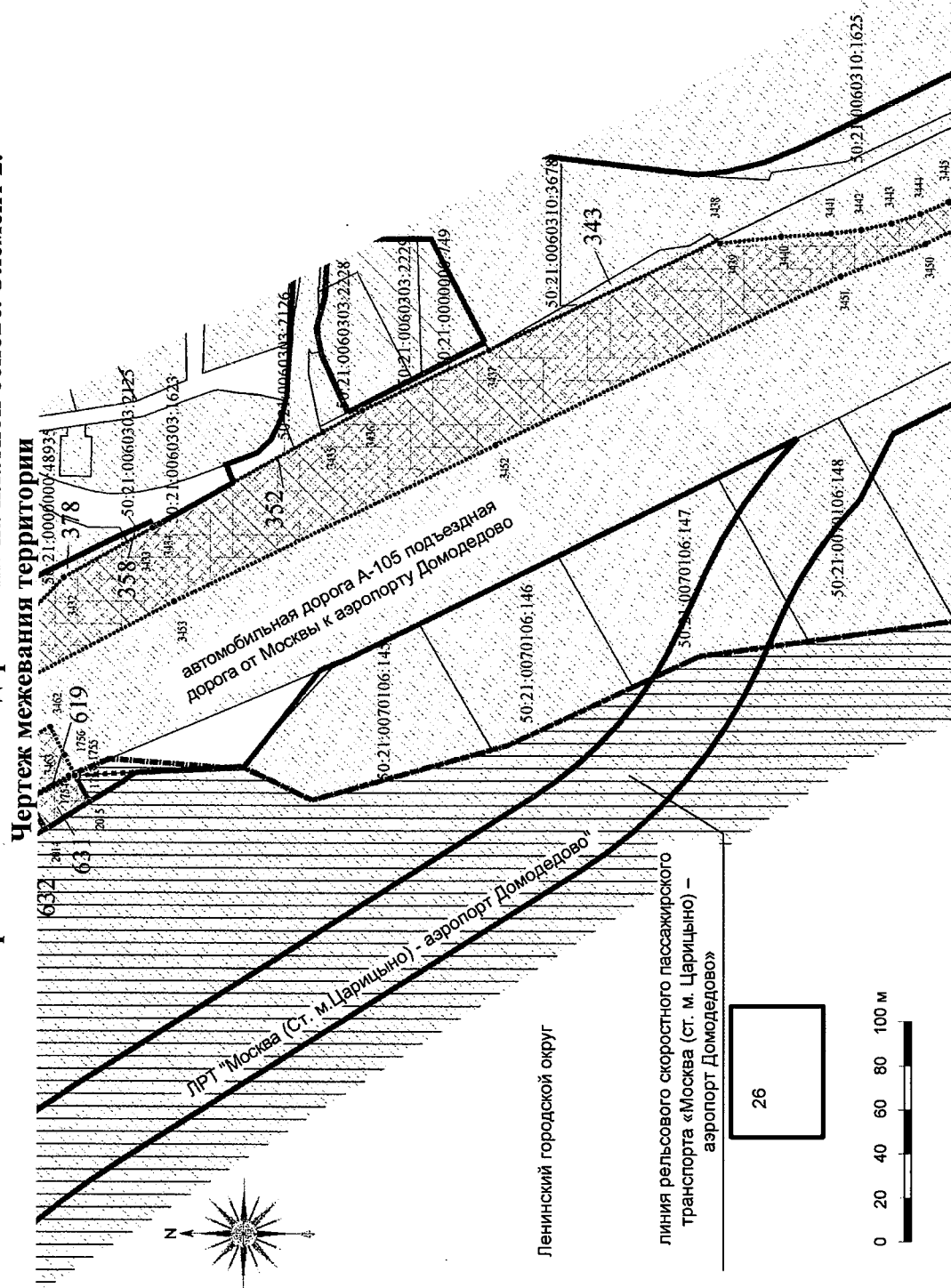
Чертеж межевания территории



Документация по планировке территории для создания и эксплуатации сети автомобильных дорог общего пользования регионального значения Московской области «Солнцево – Бутово – Видное – Каширское шоссе – Молоково – Лыткарино – Томилино – Красково – Железнодорожный» на платной основе. Элемент 2.

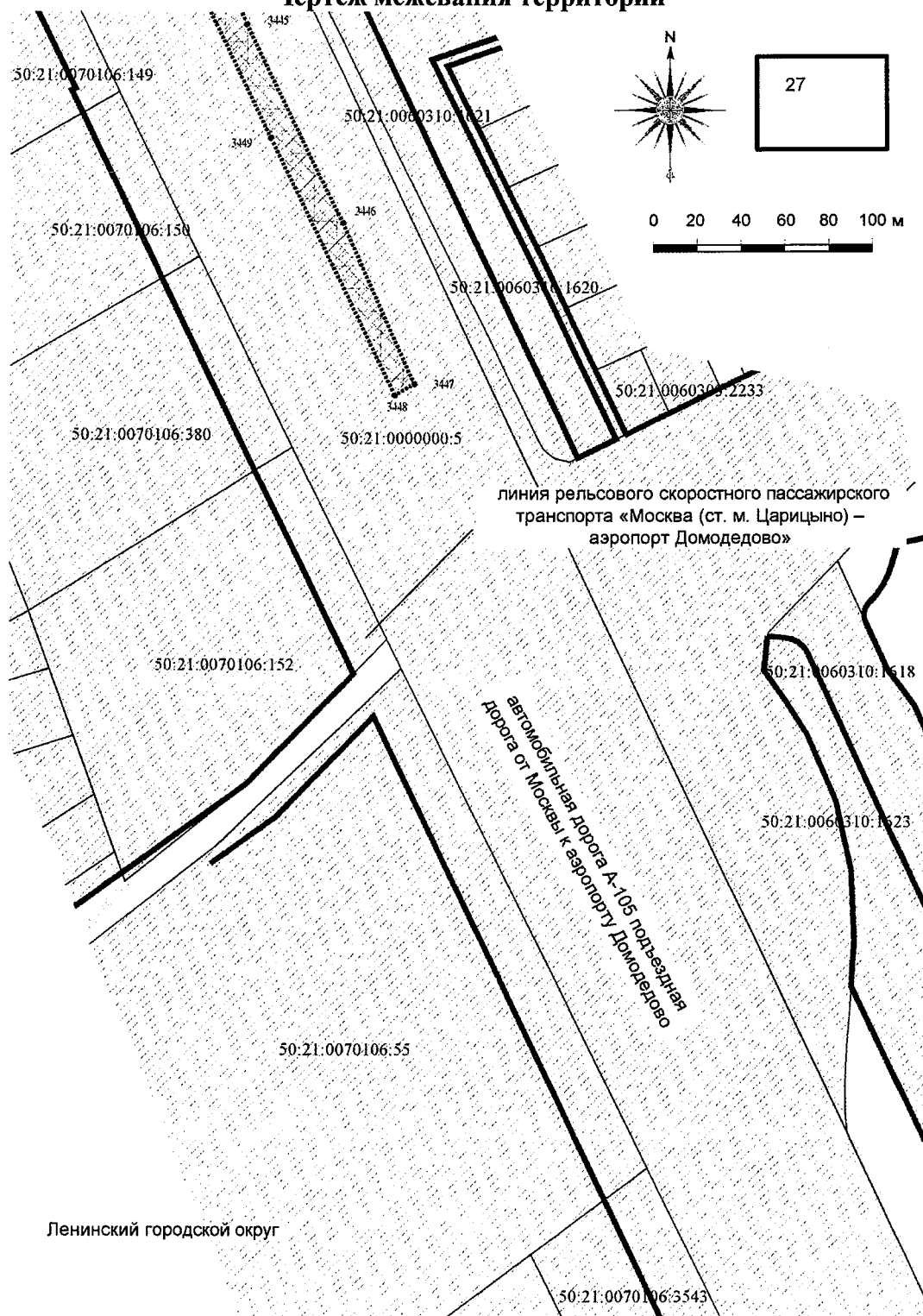
Чертеж межевания территории



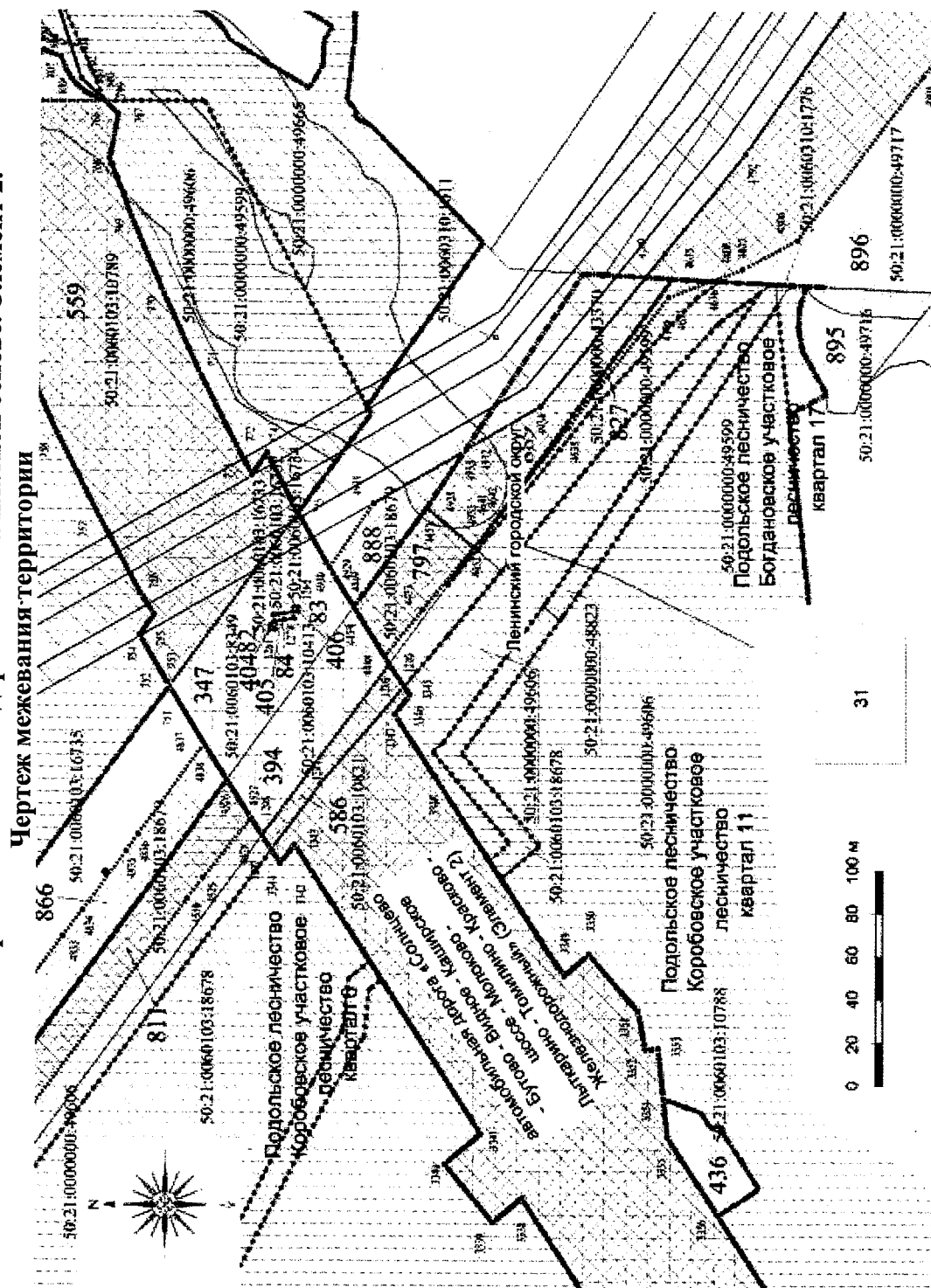


Документация по планировке территории для создания и эксплуатации сети автомобильных дорог общего пользования регионального значения Московской области «Солнцево – Бутово – Видное – Каширское шоссе – Молоково – Лыткарино – Томилино – Красково – Железнодорожный» на платной основе. Элемент 2.

Чертеж межевания территории

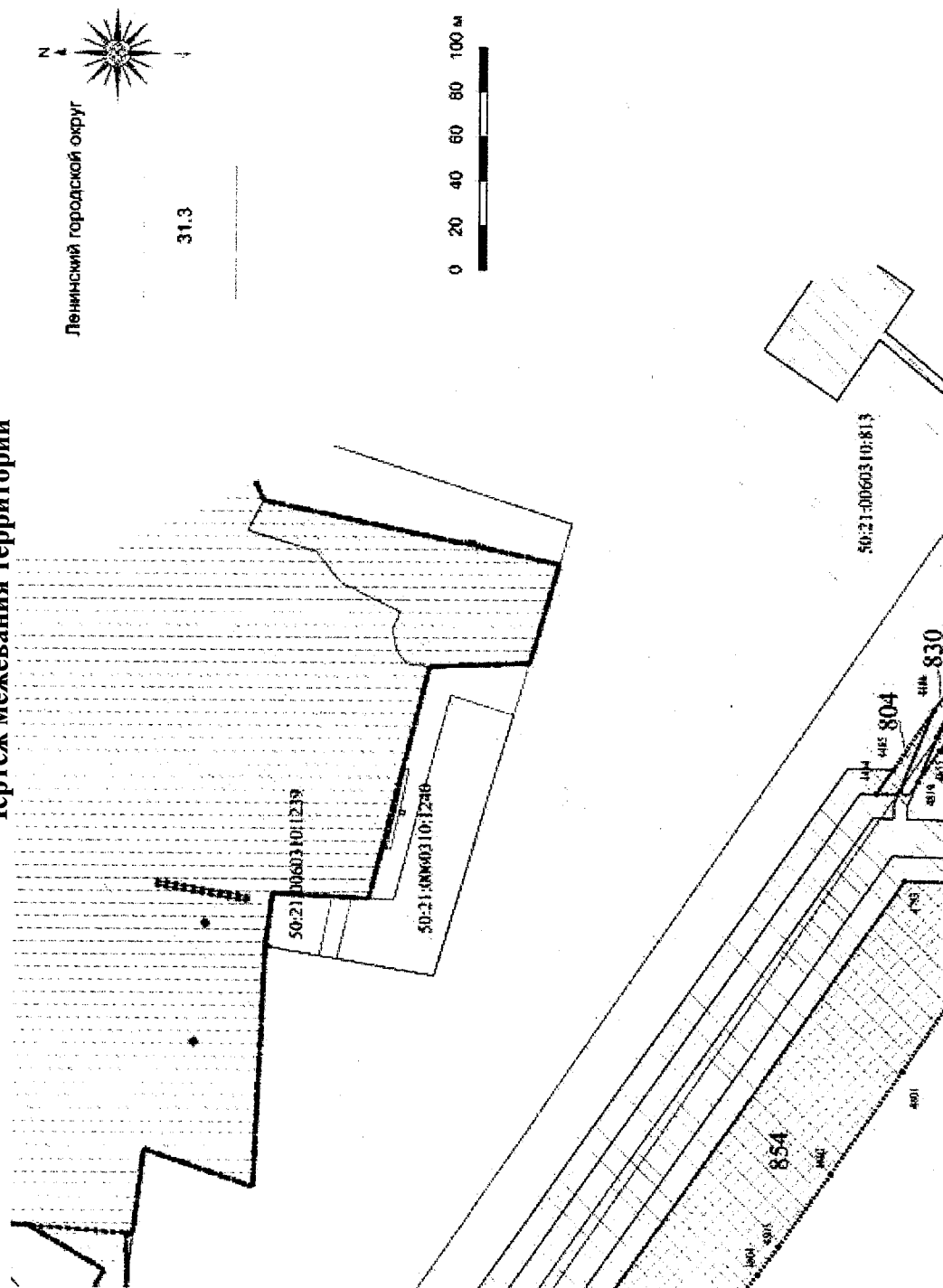


Документация по планировке территории для создания и эксплуатации сети автомобильных дорог общего пользования регионального значения Московской области «Солнцево – Бутово – Видное – Каширское шоссе – Молоково – Лыткарино – Томилино – Красково – Железнодорожный» на платной основе. Элемент 2.



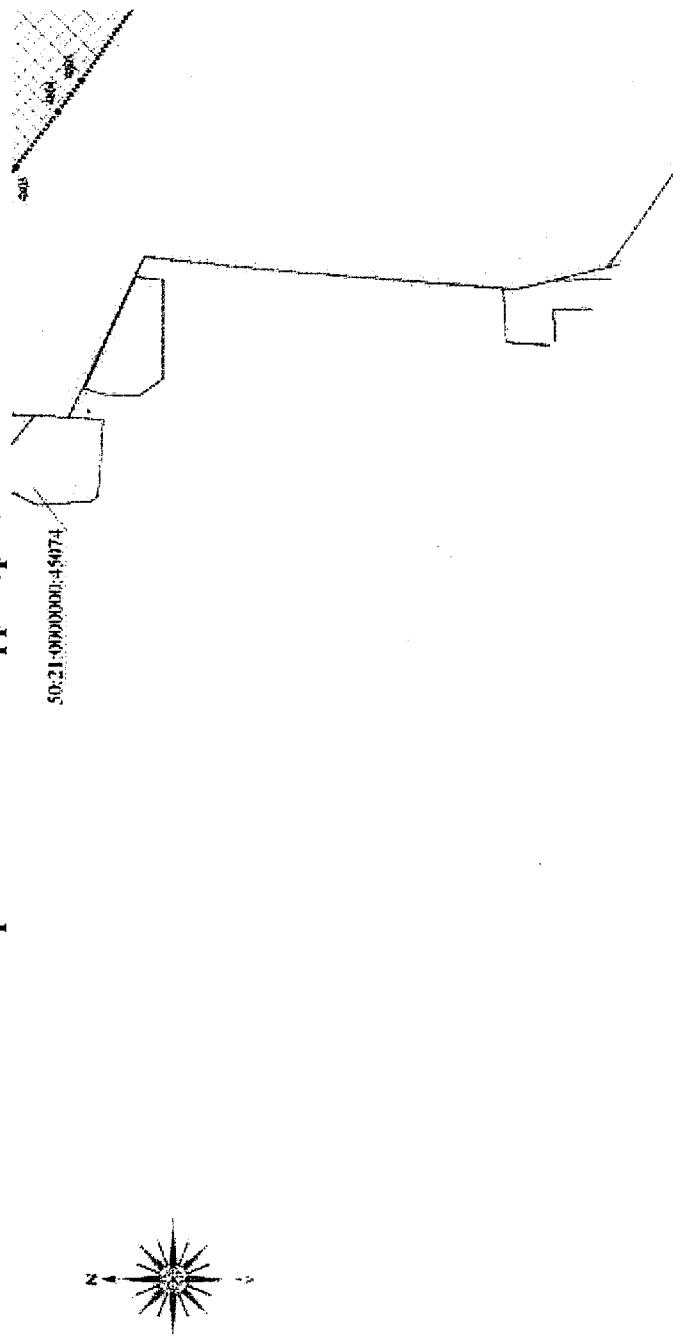
Документация по планировке территории для создания и эксплуатации сети автомобильных дорог общего пользования регионального значения Московской области «Солнцево – Бутово – Видное – Каширское шоссе – Молоково – Лыткарино – Томилино – Красково – Железнодорожный» на платной основе. Элемент 2.

Чертеж межевания территории



Документация по планировке территории для создания и эксплуатации сети автомобильных дорог общего пользования
 регионального значения Московской области «Солнцево – Бутово – Видное – Каширское шоссе – Молоково – Лыткарино –
 Томилино – Красково – Железнодорожный» на платной основе. Элемент 2.

Чертеж межевания территории



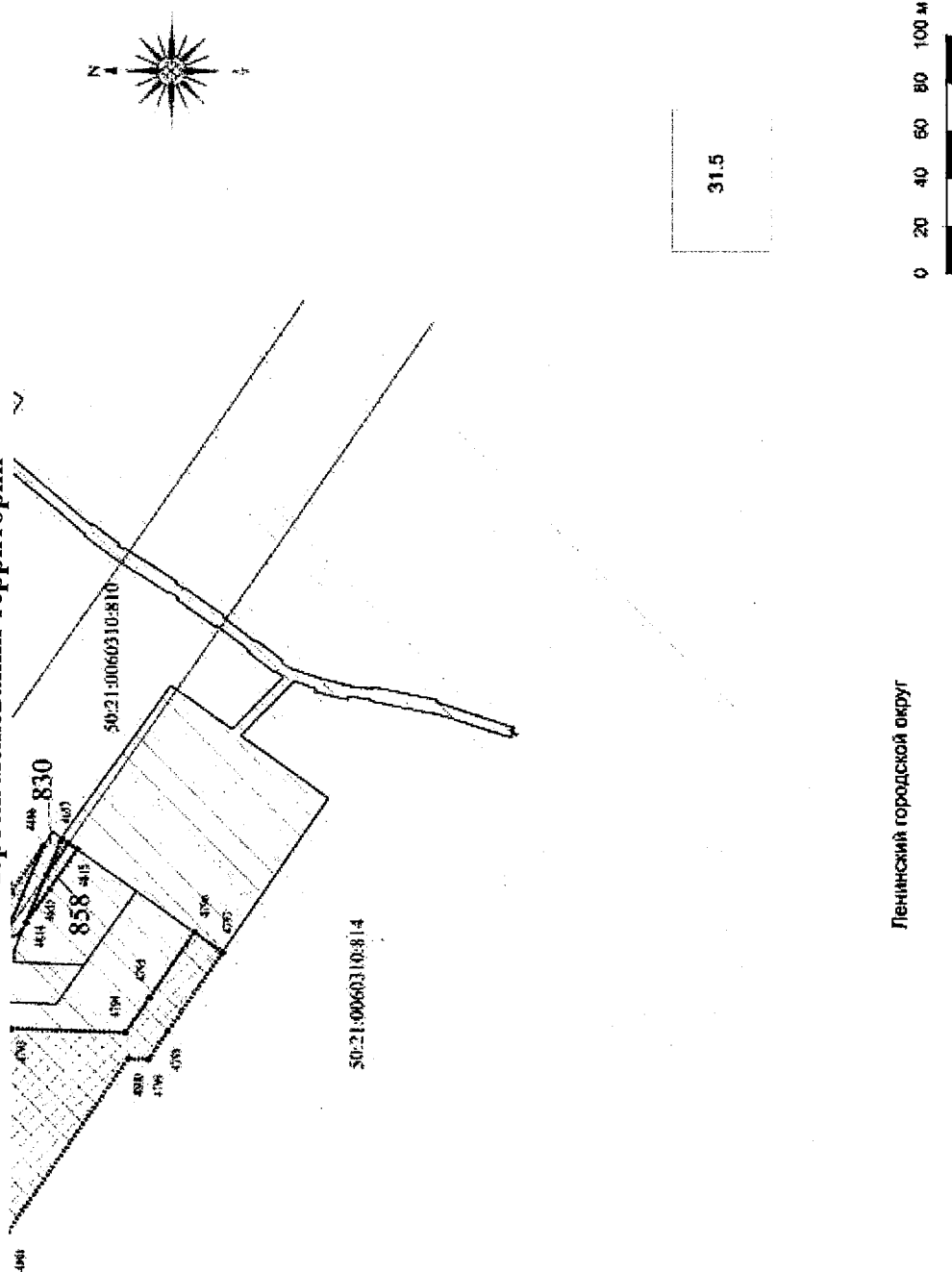
Ленинский городской округ

31.4

0 20 40 80 100 м

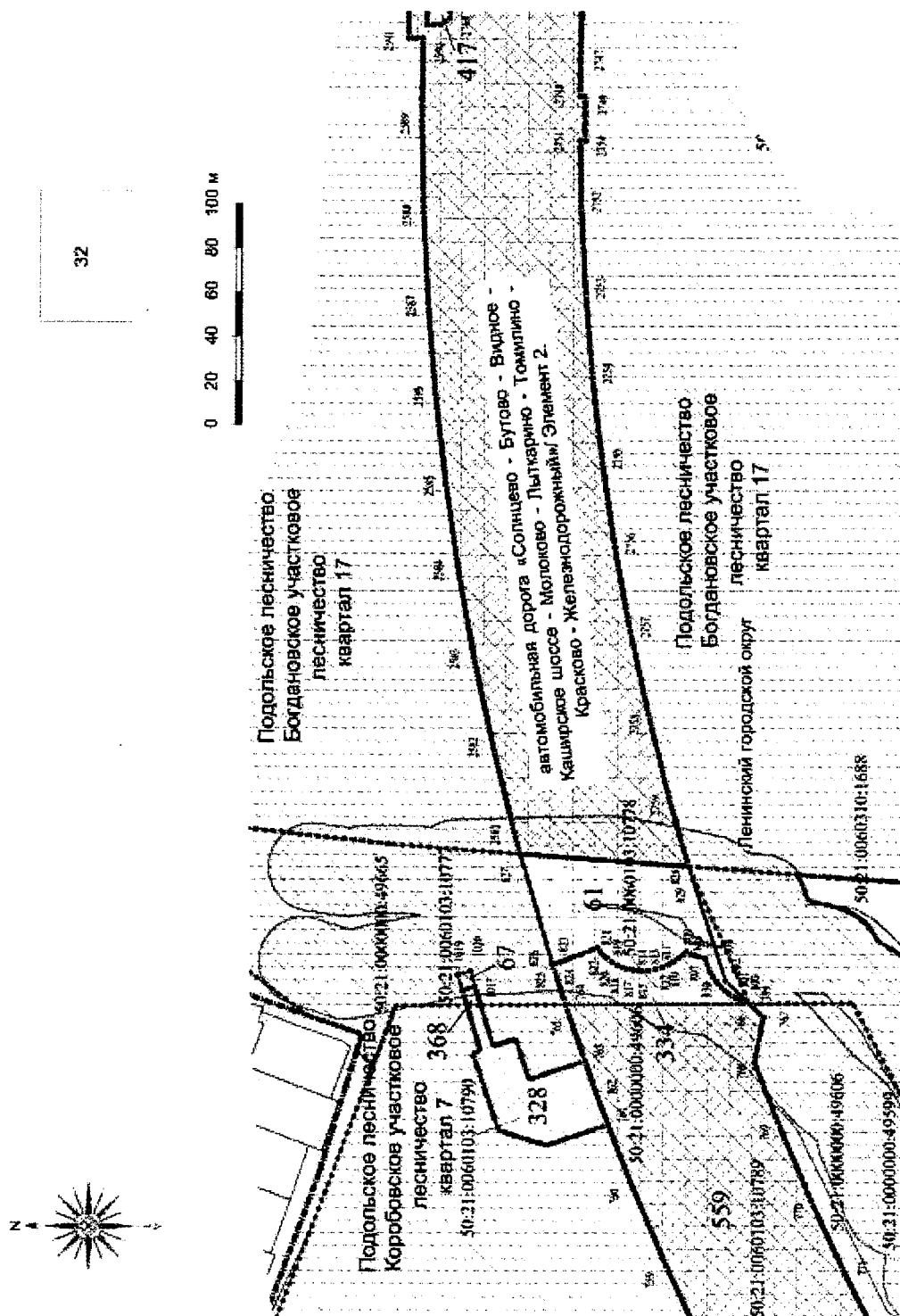
Документация по планировке территории для создания и эксплуатации сети автомобильных дорог общего пользования регионального значения Московской области «Солнцево – Бутово – Видное – Каширское шоссе – Молоково – Лыткарино – Томилино – Красково – Железнодорожный» на платной основе. Элемент 2.

Чертеж межевания территории



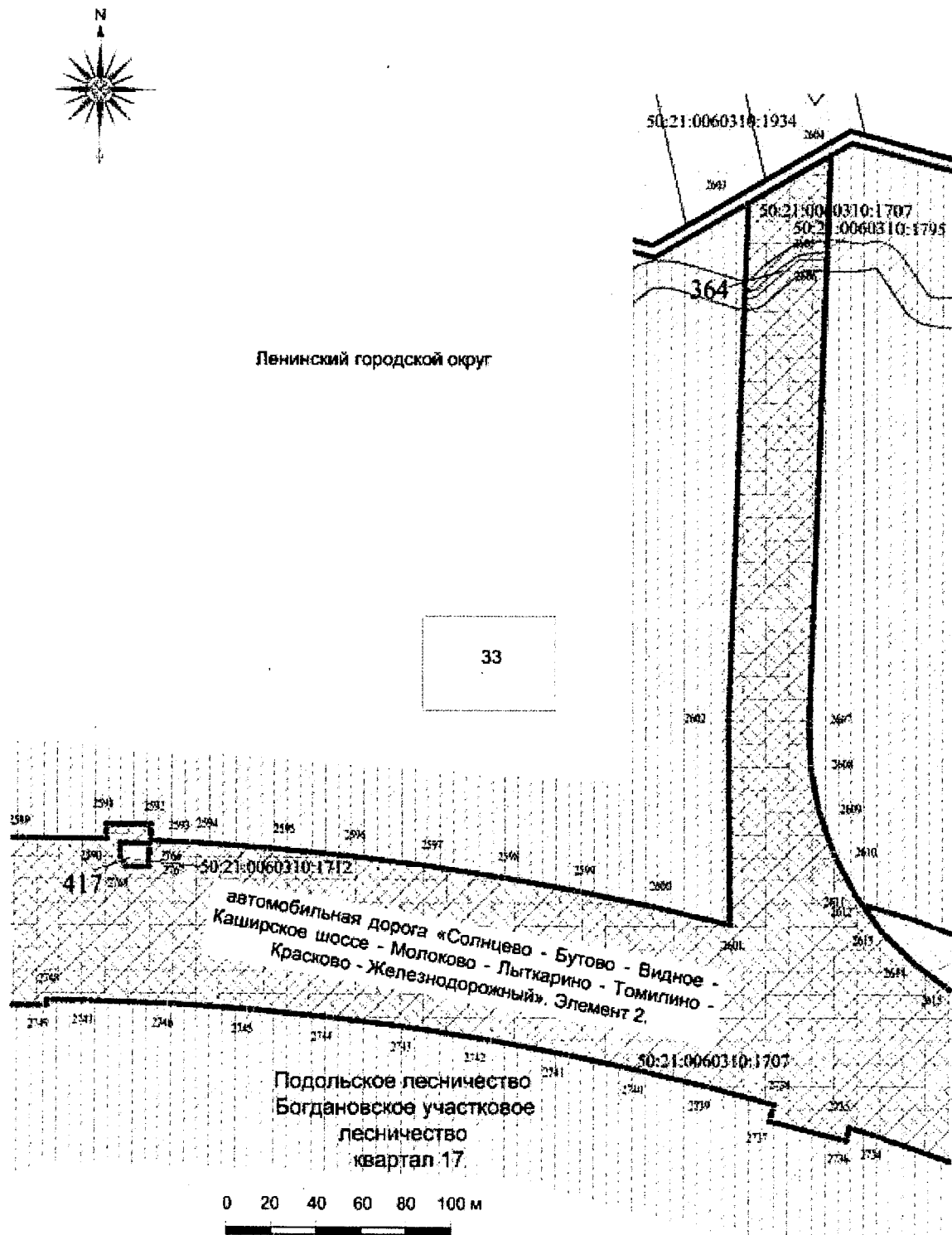
Ленинский городской округ

Чертеж межевания территории



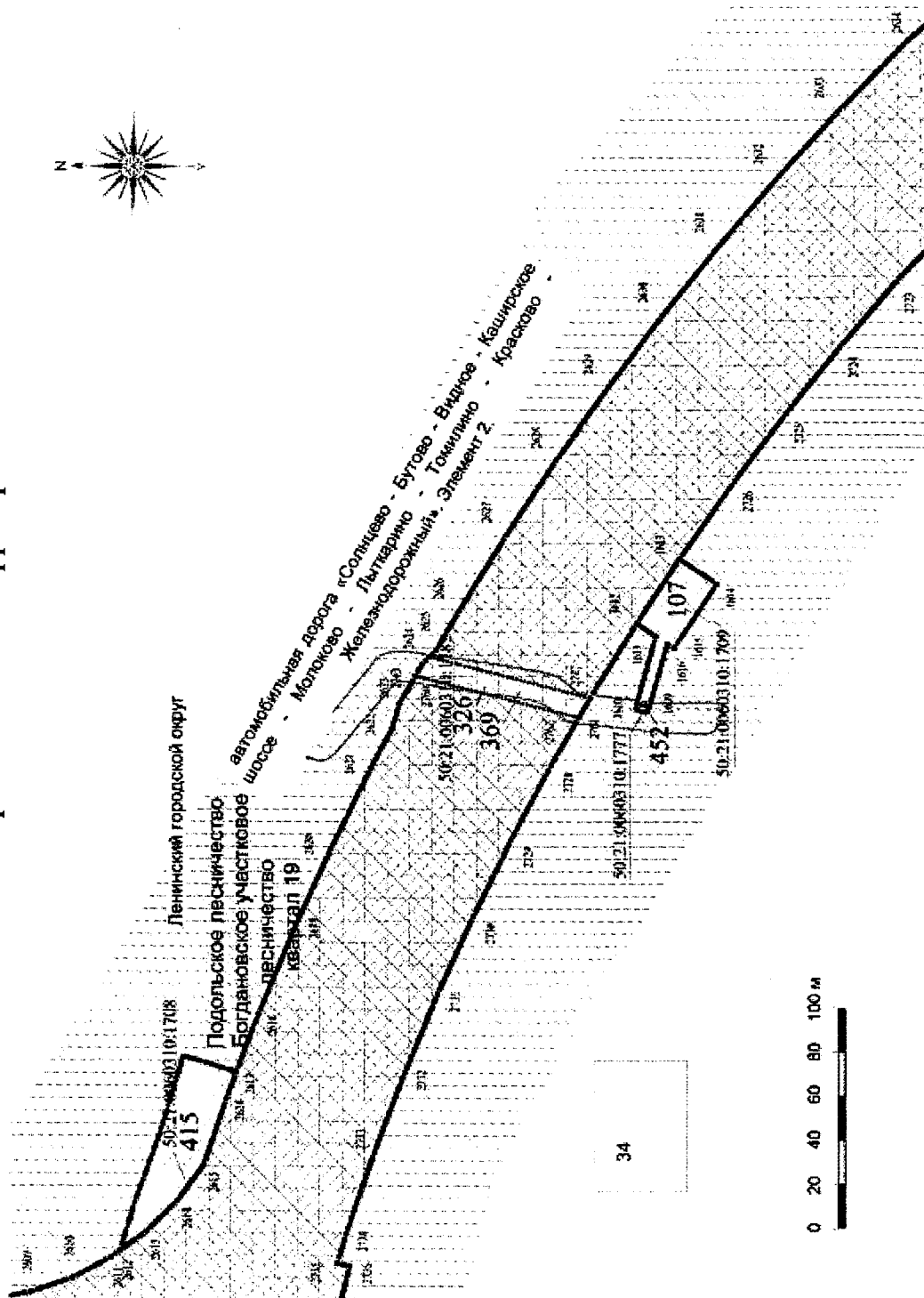
Документация по планировке территории для создания и эксплуатации сети автомобильных дорог общего пользования регионального значения Московской области «Солнцево – Бутово – Видное – Каширское шоссе – Молоково – Лыткарино – Томилино – Красково – Железнодорожный» на платной основе. Элемент 2.

Чертеж межевания территории



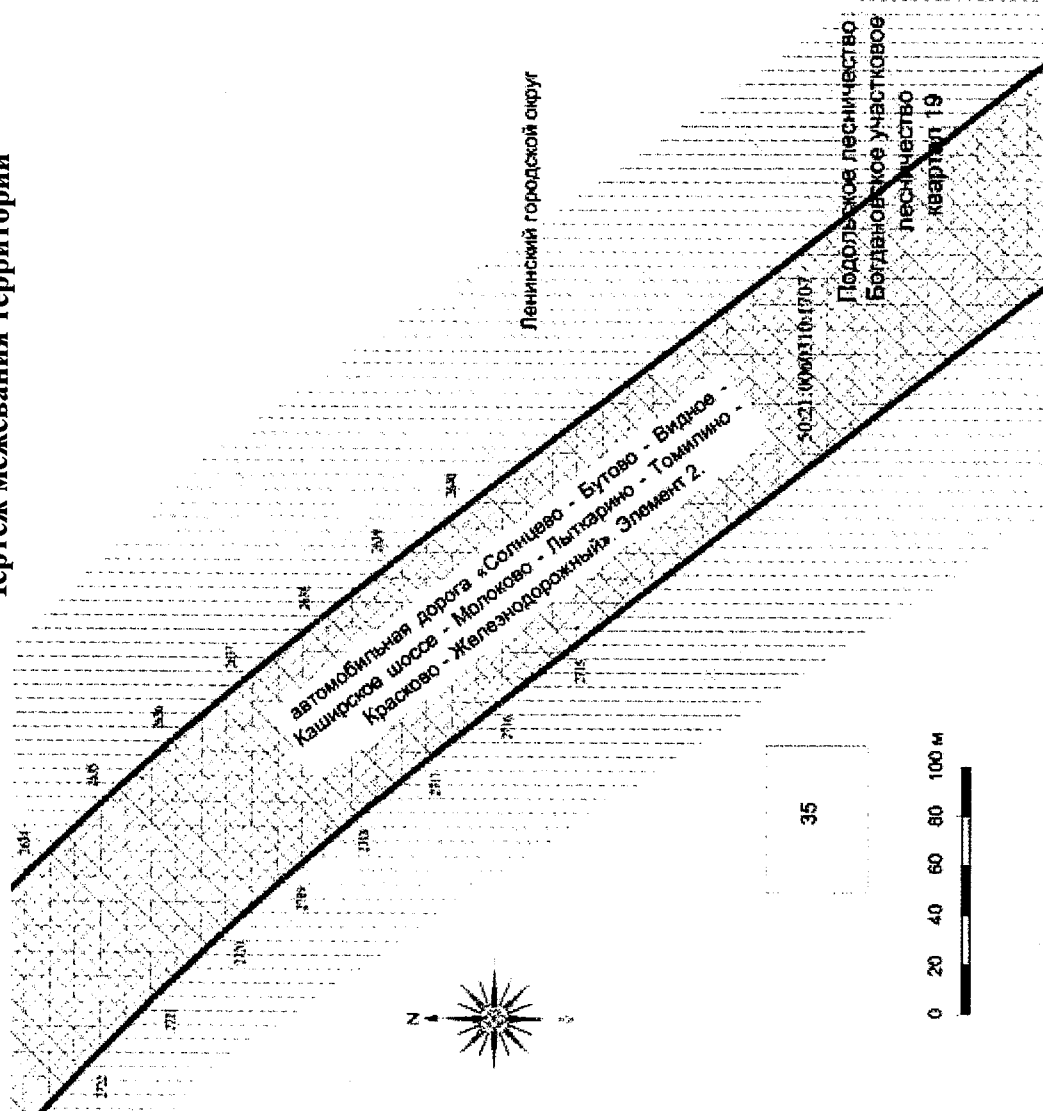
Документация по планировке территории для создания и эксплуатации сети автомобильных дорог общего пользования регионального значения Московской области «Солнцево – Бутово – Видное – Каширское шоссе – Молоково – Лыткарино – Томилино – Красково – Железнодорожный» на платной основе. Элемент 2.

Чертеж межевания территории



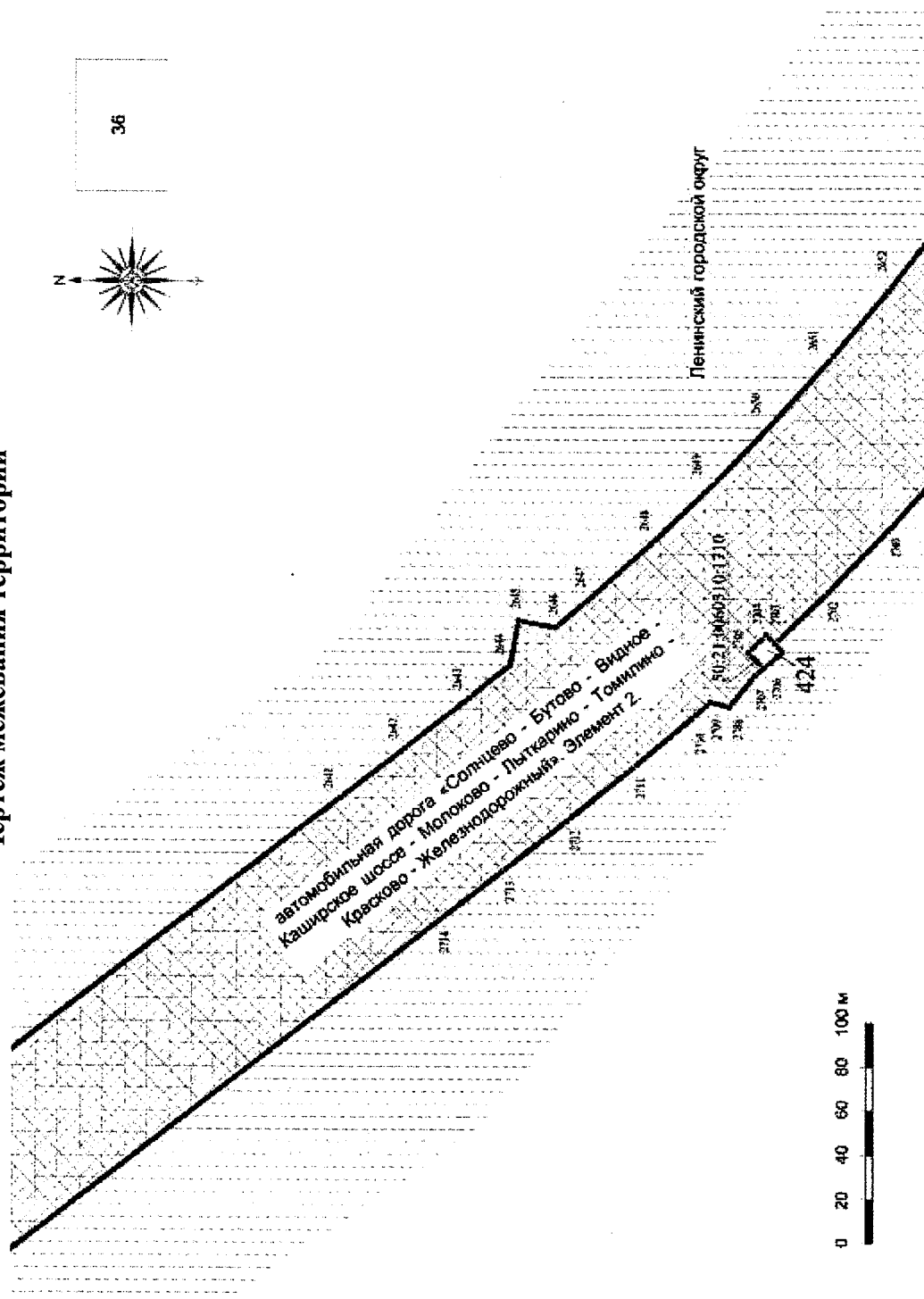
Документация по планировке территории для создания и эксплуатации сети автомобильных дорог общего пользования регионального значения Московской области «Солнцево – Бутово – Видное – Каширское шоссе – Молоково – Лыткарино – Томилино – Красково – Железнодорожный» на плагной основе. Элемент 2.

Чертеж межевания территории



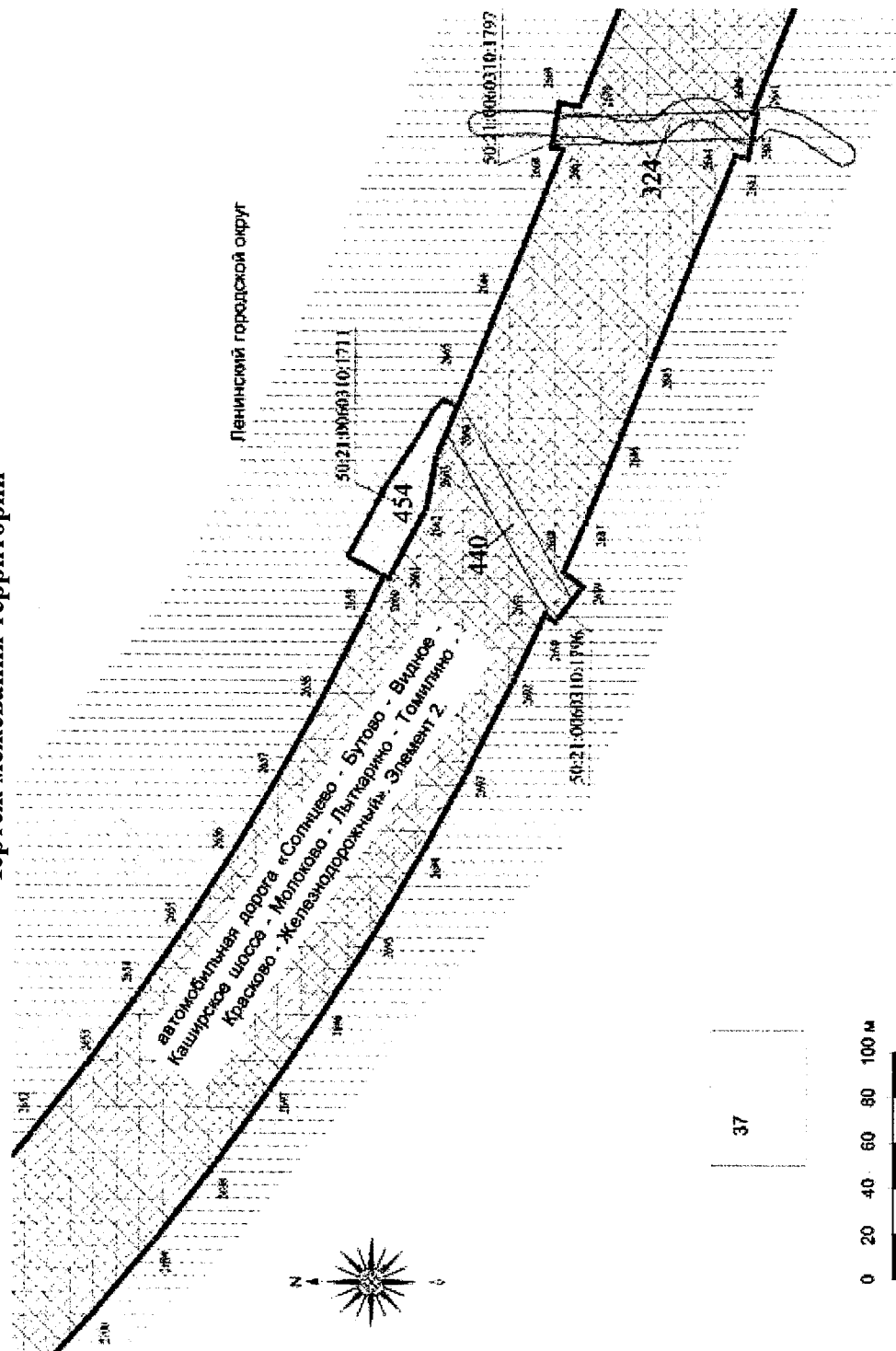
Документация по планировке территории для создания и эксплуатации сети автомобильных дорог общего пользования
 регионального значения Московской области «Солнцево – Бутово – Видное – Каширское шоссе – Молоково – Лыткарино –
 Томилино – Красково – Железнодорожный» на платной основе. Элемент 2.

Чертеж межевания территории



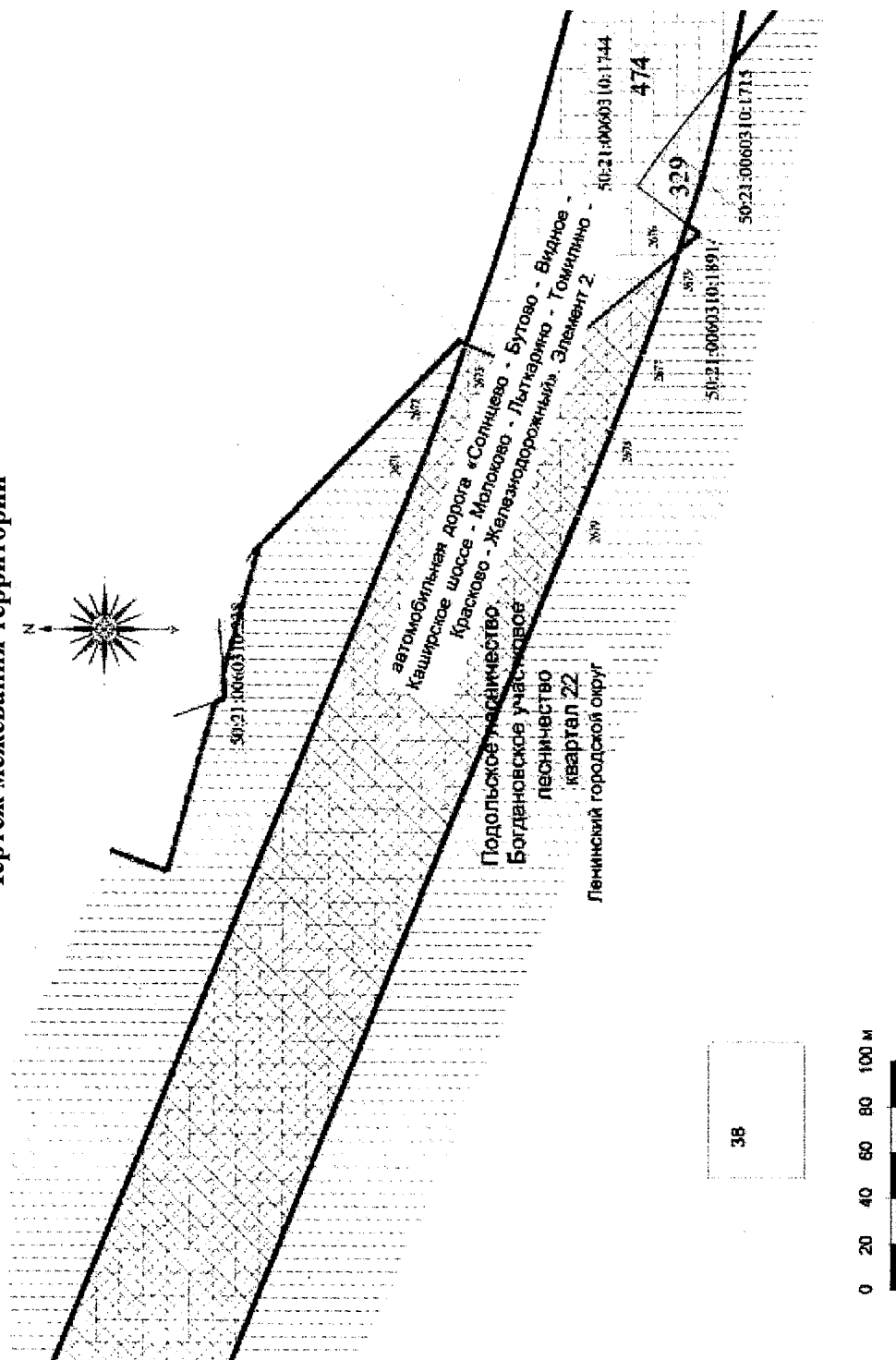
Документация по планировке территории для создания и эксплуатации сети автомобильных дорог общего пользования регионального значения Московской области «Солнцево – Бутово – Видное – Каширское шоссе – Молоково – Лыткарино – Томилино – Красково – Железнодорожный» на платной основе. Элемент 2.

Чертеж межевания территории



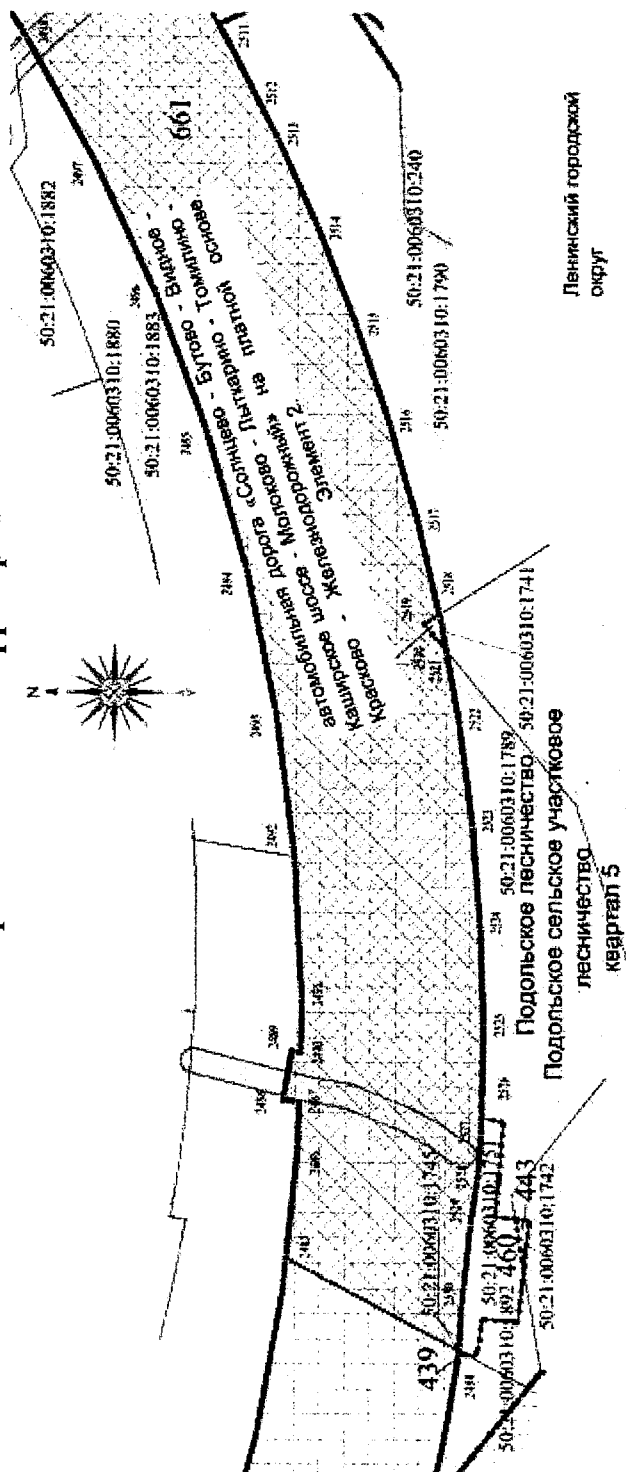
Документация по планировке территории для создания и эксплуатации сети автомобильных дорог общего пользования регионального значения Московской области «Солнцево – Бутово – Видное – Каширское шоссе – Молоково – Лыткарино – Томилино – Красково – Железнодорожный» на платной основе. Элемент 2.

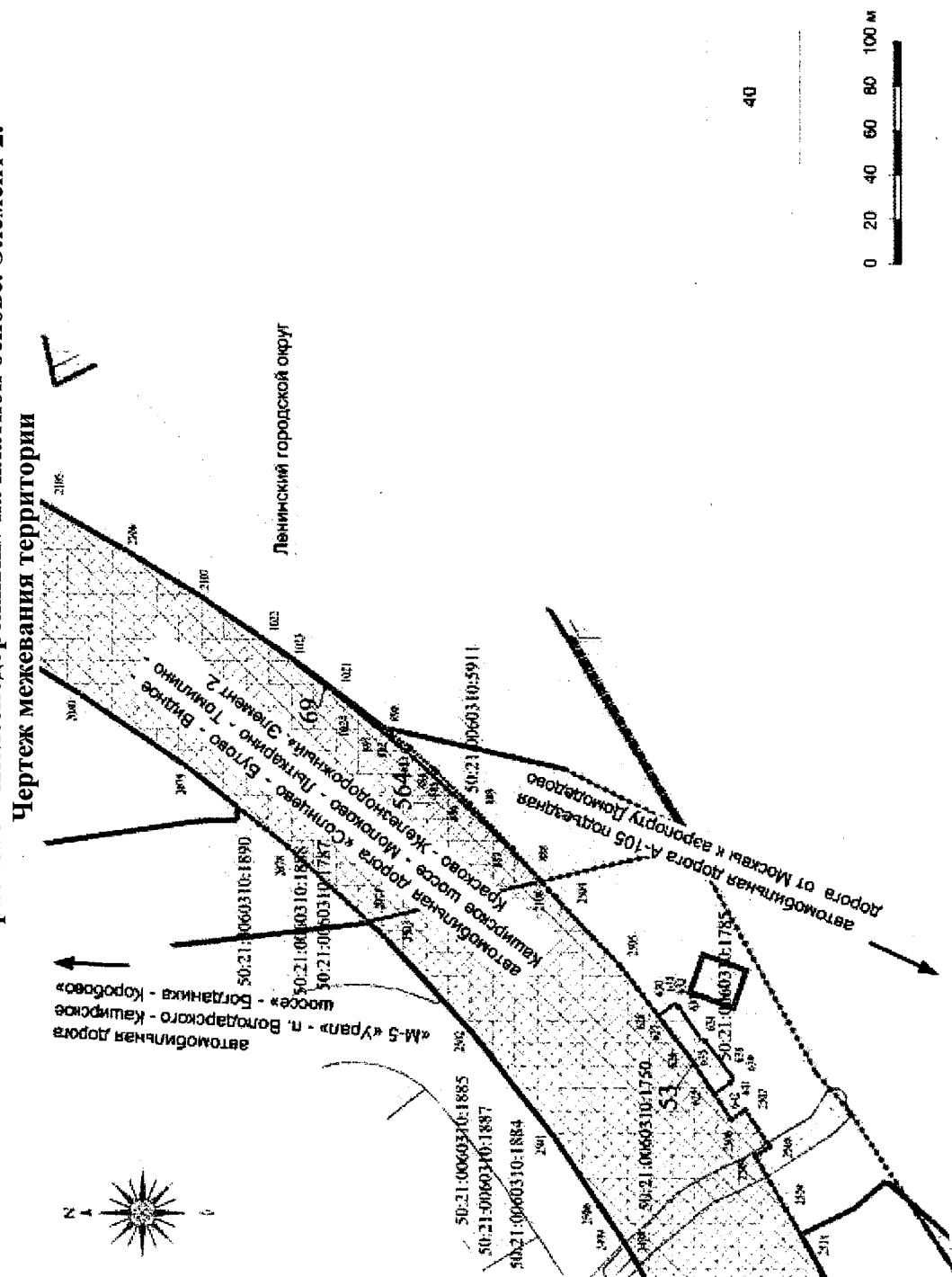
Чертеж межевания территории



Документация по планировке территории для создания и эксплуатации сети автомобильных дорог общего пользования регионального значения Московской области «Солнцево – Бутово – Видное – Каширское шоссе – Молоково – Лыткарино – Томилино – Красково – Железнодорожный» на платной основе. Элемент 2.

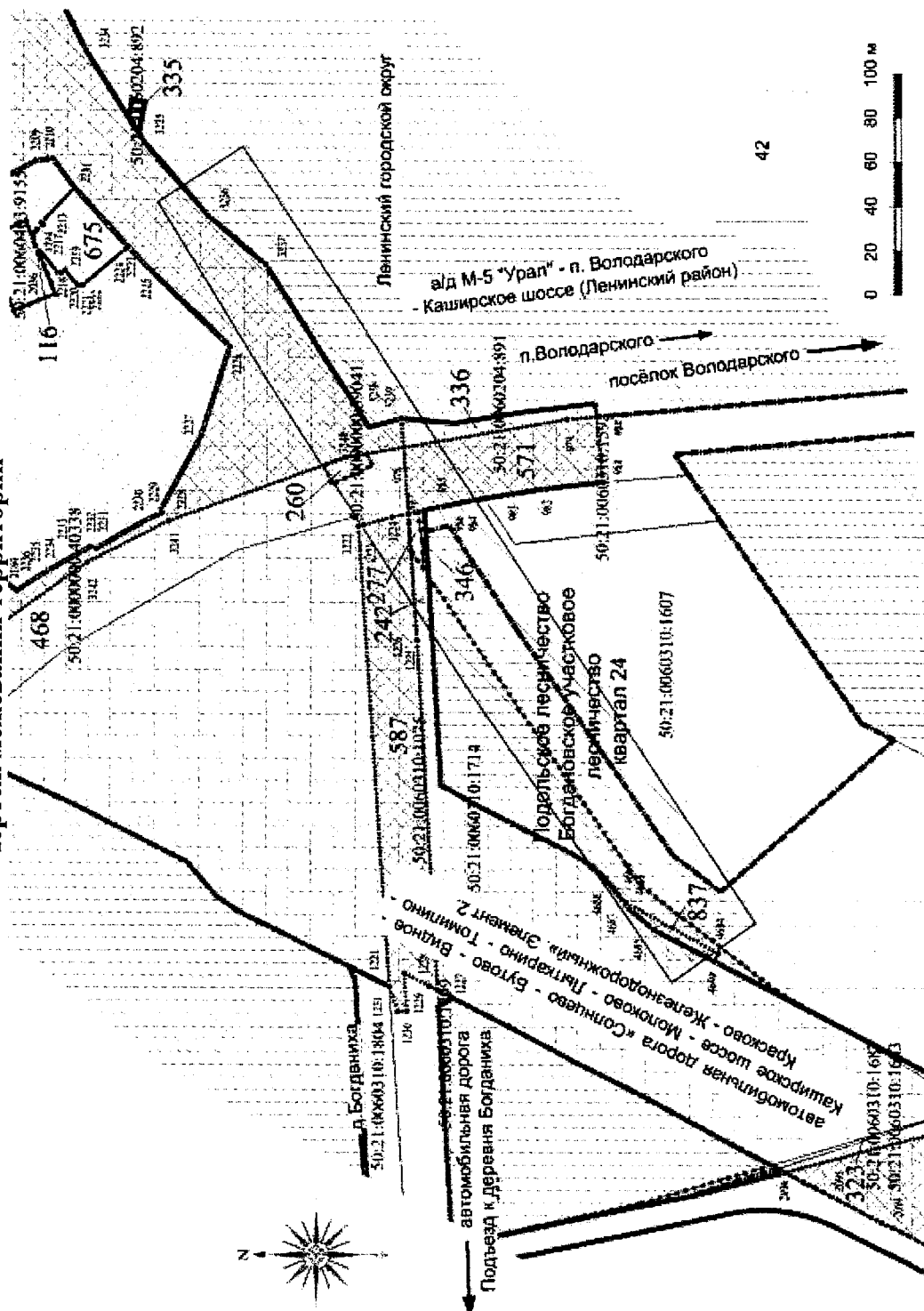
Чертеж межевания территории

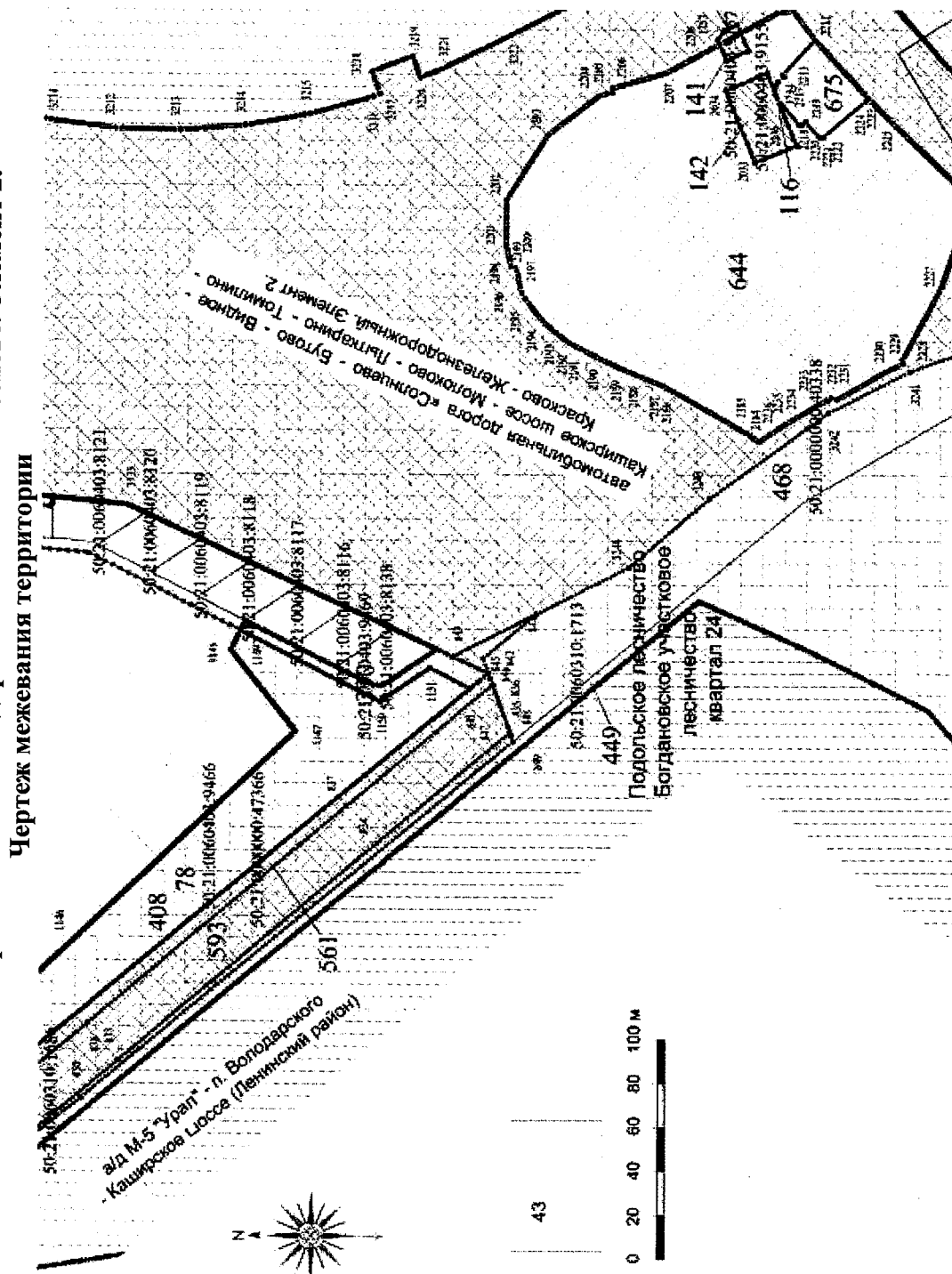




Документация по планировке территории для создания и эксплуатации сети автомобильных дорог общего пользования регионального значения Московской области «Солнцево – Бутово – Видное – Каширское шоссе – Молоково – Лыткарино – Томилино – Красково – Железнодорожный» на платной основе. Элемент 2.

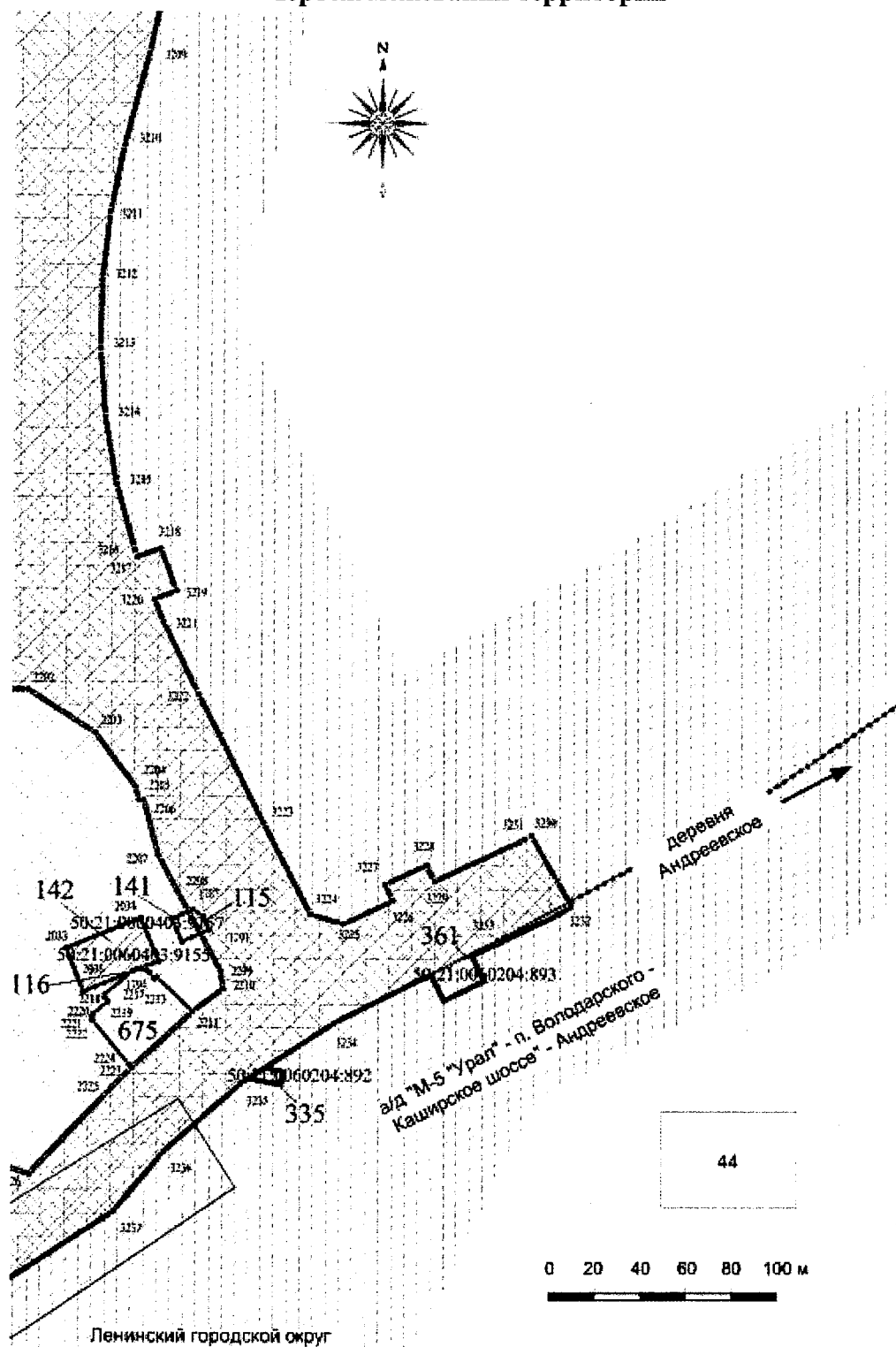
Чертеж межевания территории





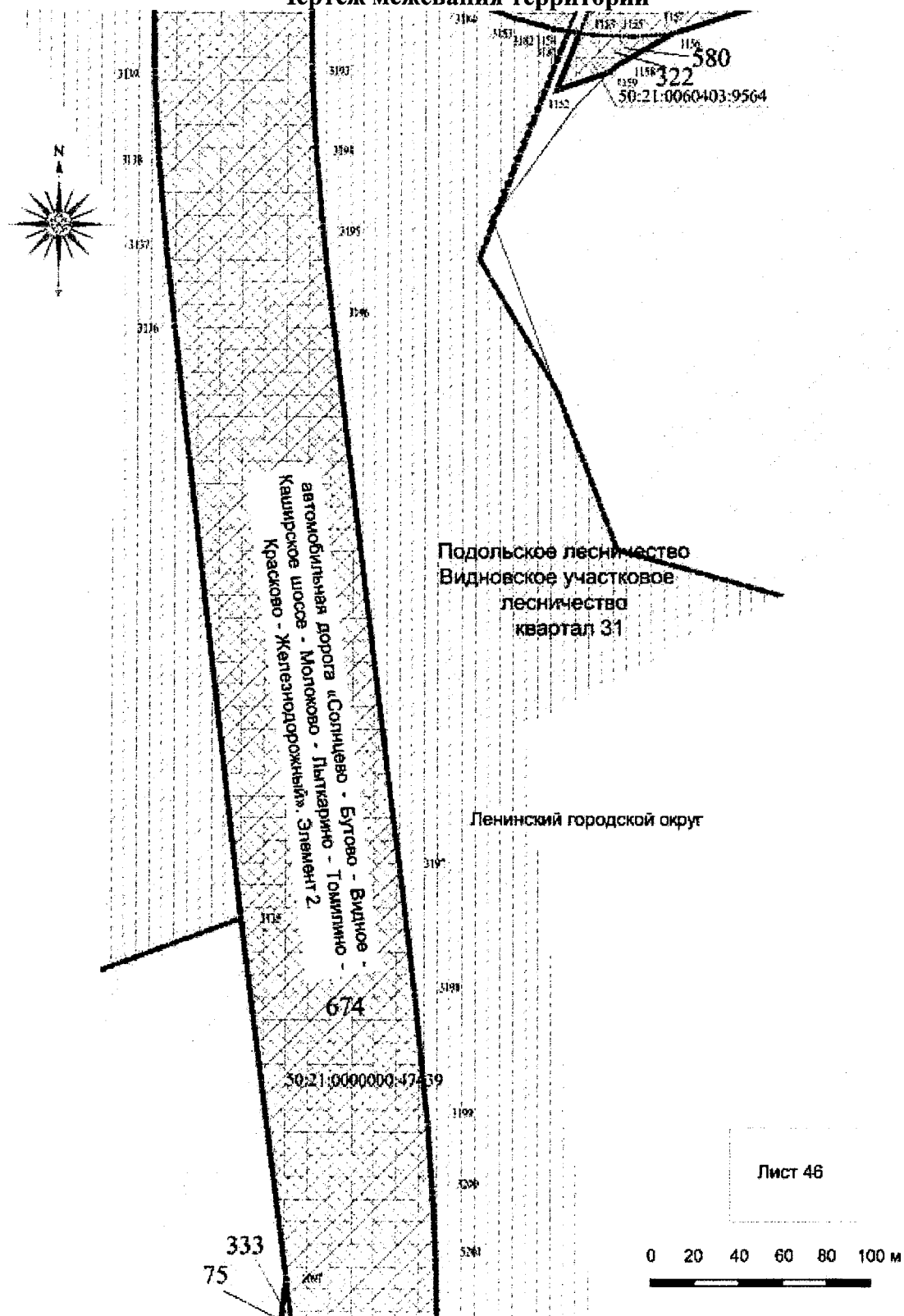
Документация по планировке территории для создания и эксплуатации сети автомобильных
 дорог общего пользования регионального значения Московской области «Солнцево –
 Бутово – Видное – Каширское шоссе – Молоково – Лыткарино – Томилино – Красково –
 Железнодорожный» на платной основе. Элемент 2.

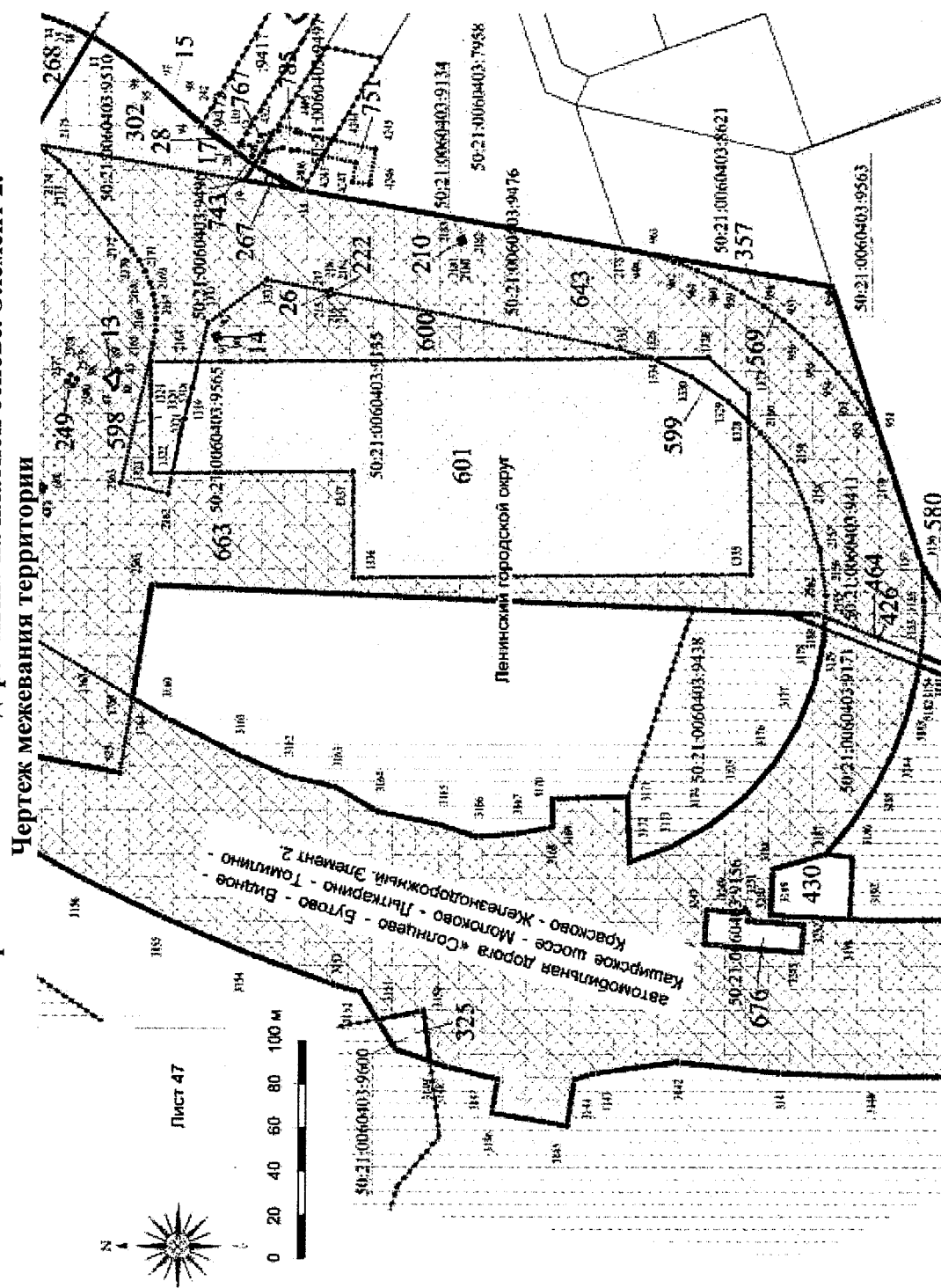
Чертеж межевания территории



Документация по планировке территории для создания и эксплуатации сети автомобильных дорог общего пользования регионального значения Московской области «Солнцево – Бутово – Видное – Каширское шоссе – Молоково – Лыткарино – Томилино – Красково – Железнодорожный» на платной основе. Элемент 2.

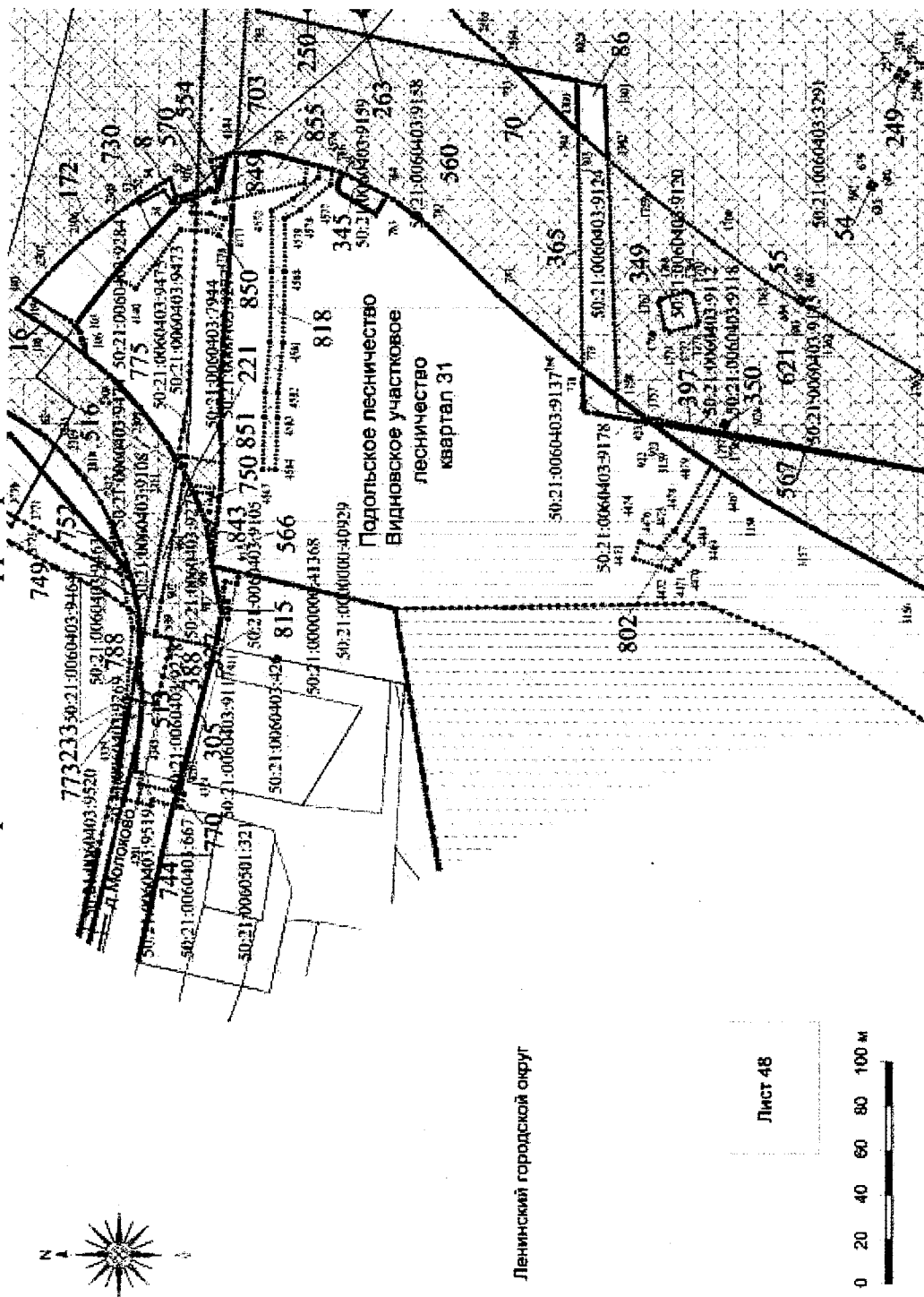
Чертеж межевания территории





Документация по планировке территории для создания и эксплуатации сети автомобильных дорог общего пользования регионального значения Московской области «Солнцево – Бутово – Видное – Каширское шоссе – Молоково – Лыткарино – Томилино – Красково – Железнодорожный» на платной основе. Элемент 2.

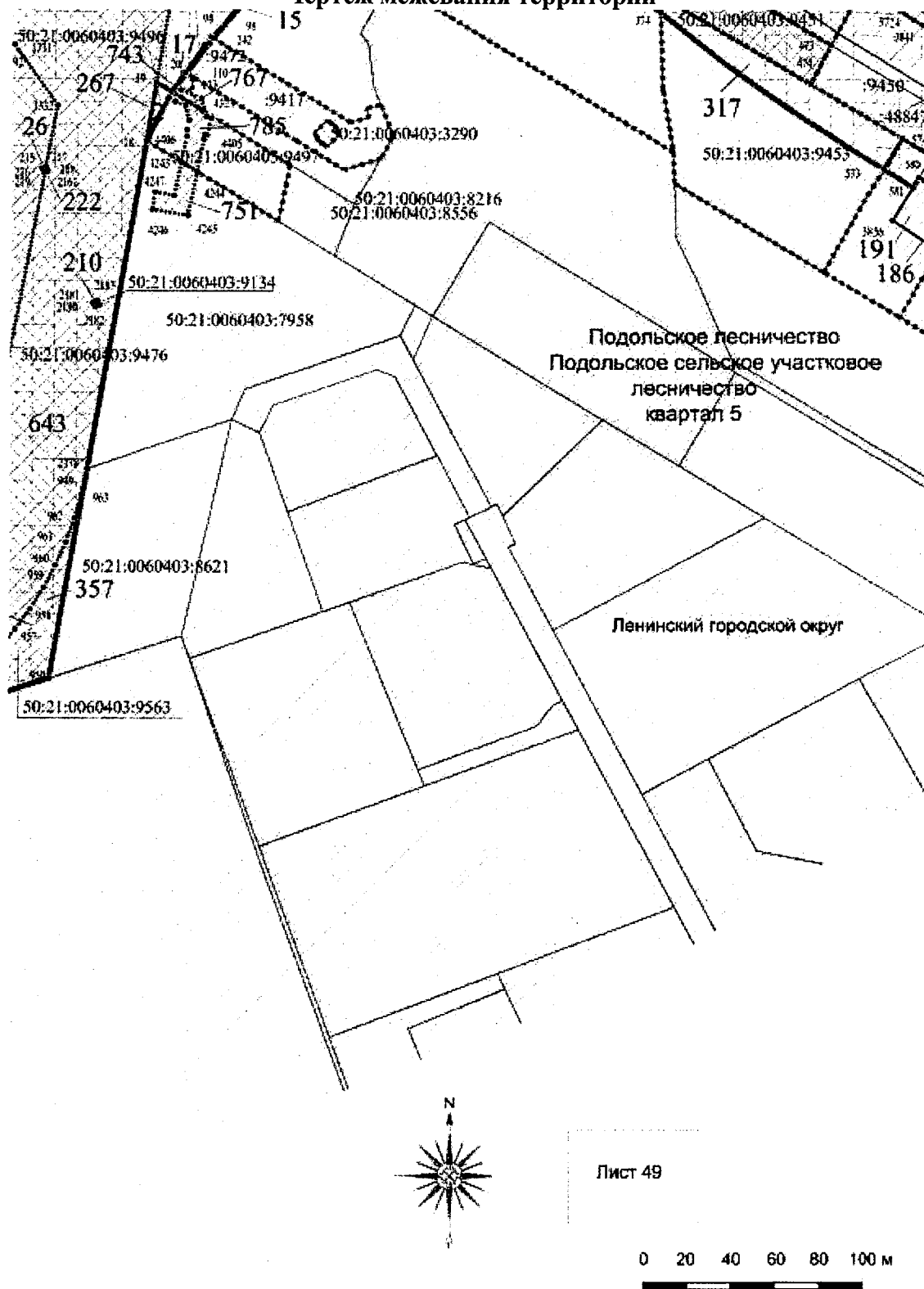
Чертеж межевания территории



Ленинский городской округ

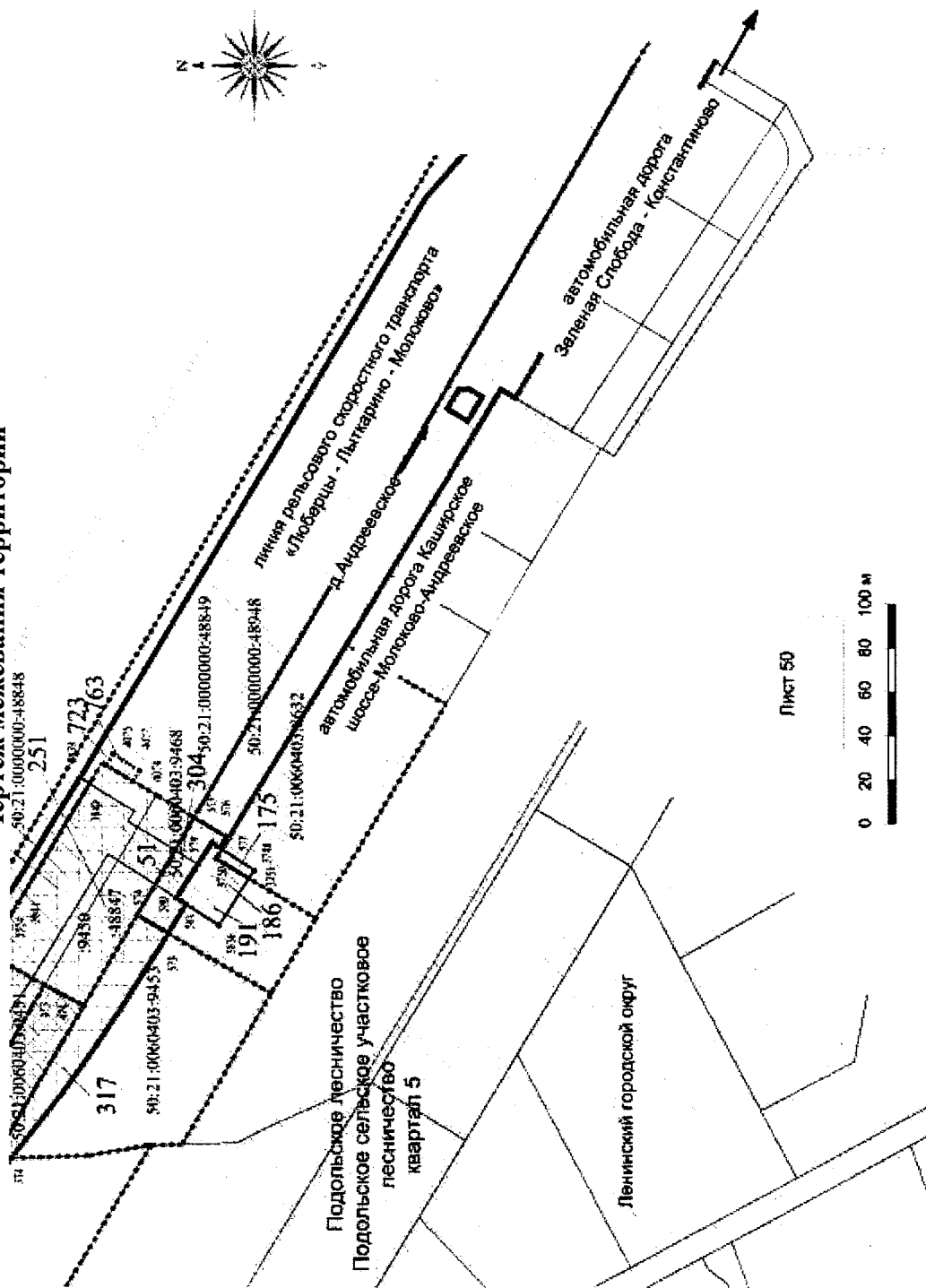
Документация по планировке территории для создания и эксплуатации сети автомобильных дорог общего пользования регионального значения Московской области «Солнцево – Бутово – Видное – Каширское шоссе – Молоково – Лыткарино – Томилино – Красково – Железнодорожный» на платной основе. Элемент 2.

Чертеж межевания территории



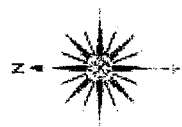
Документация по планировке территории для создания и эксплуатации сети автомобильных дорог общего пользования регионального значения Московской области «Солнцево – Бутово – Видное – Каширское шоссе – Молоково – Лыткарино – Троицкое – Красково – Железнодорожный» на платной основе. Элемент 2.

Чертеж межевания территории



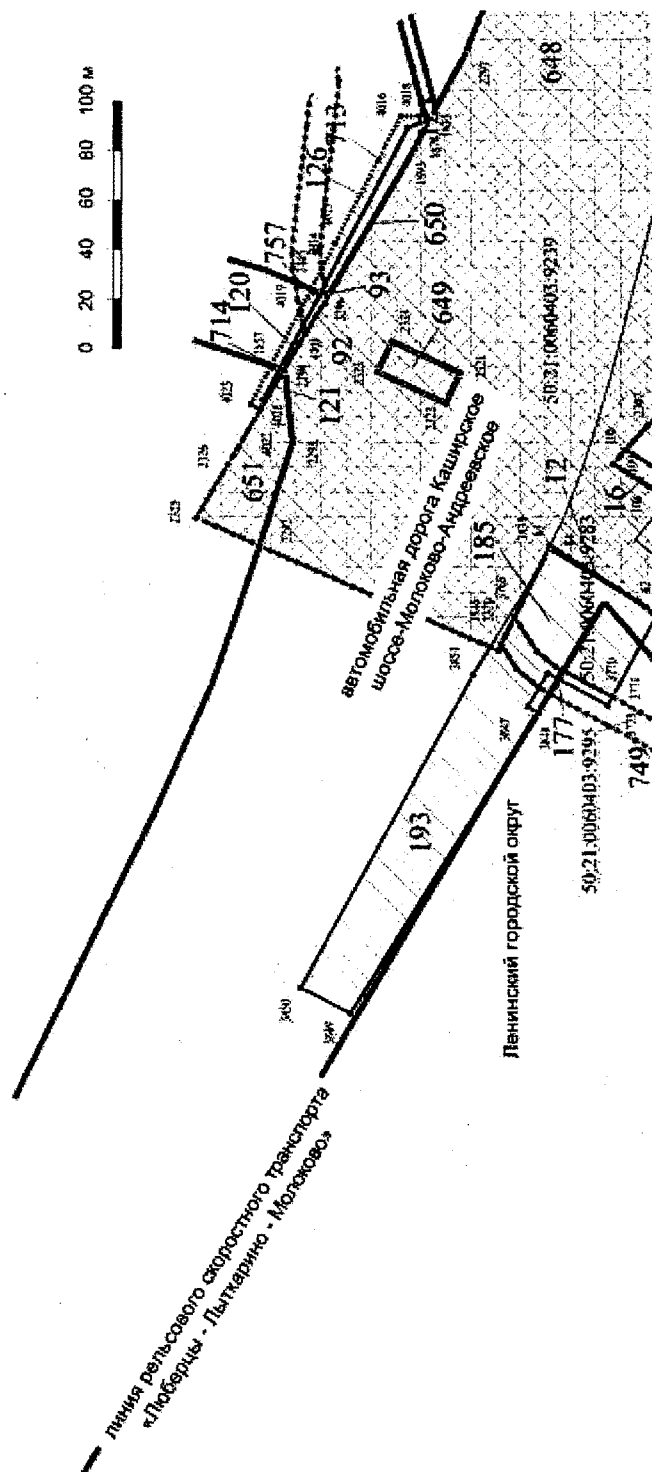
Документация по планировке территории для создания и эксплуатации сети автомобильных дорог общего пользования
 регионального значения Московской области «Солнцево – Бутово – Видное – Каширское шоссе – Молоково – Лыткарино –
 Томилино – Красково – Железнодорожный» на платной основе. Элемент 2.

Чертеж межевания территории



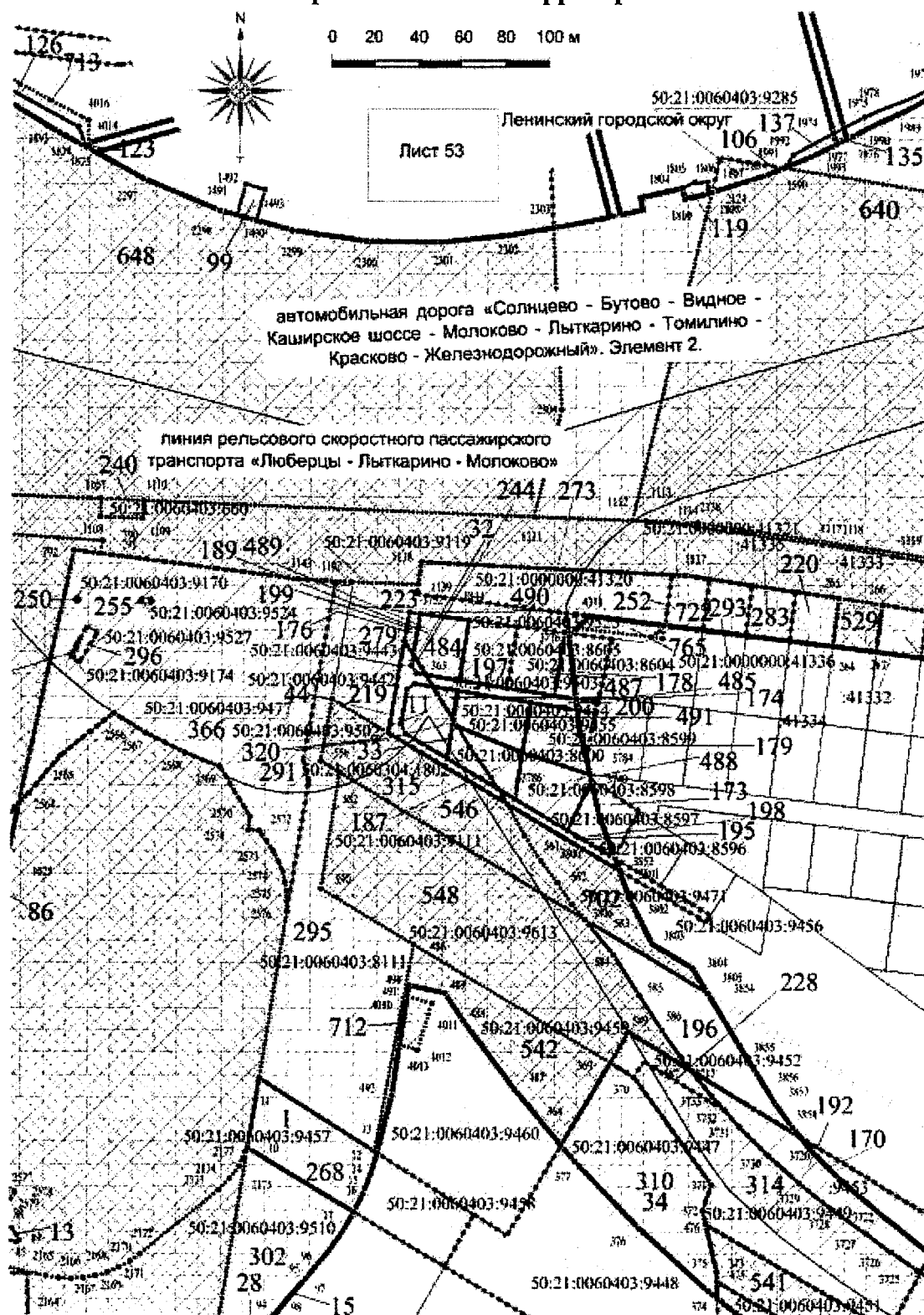
50:21:0060403:9494

Лист 52

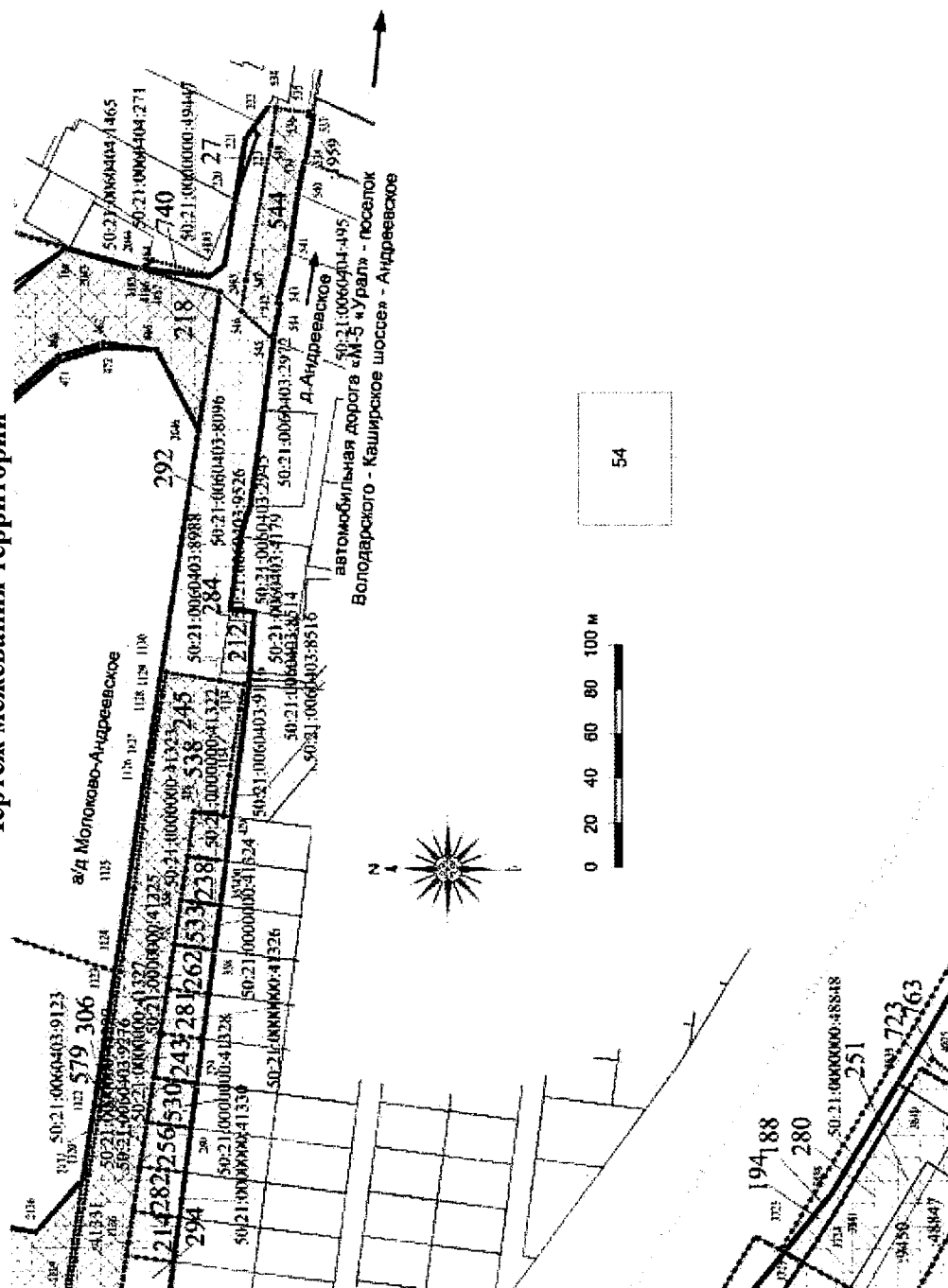


Документация по планировке территории для создания и эксплуатации сети автомобильных дорог общего пользования регионального значения Московской области «Солнцево – Бутово – Видное – Каширское шоссе – Молоково – Лыткарино – Томилино – Красково – Железнодорожный» на платной основе. Элемент 2.

Чертеж межевания территории

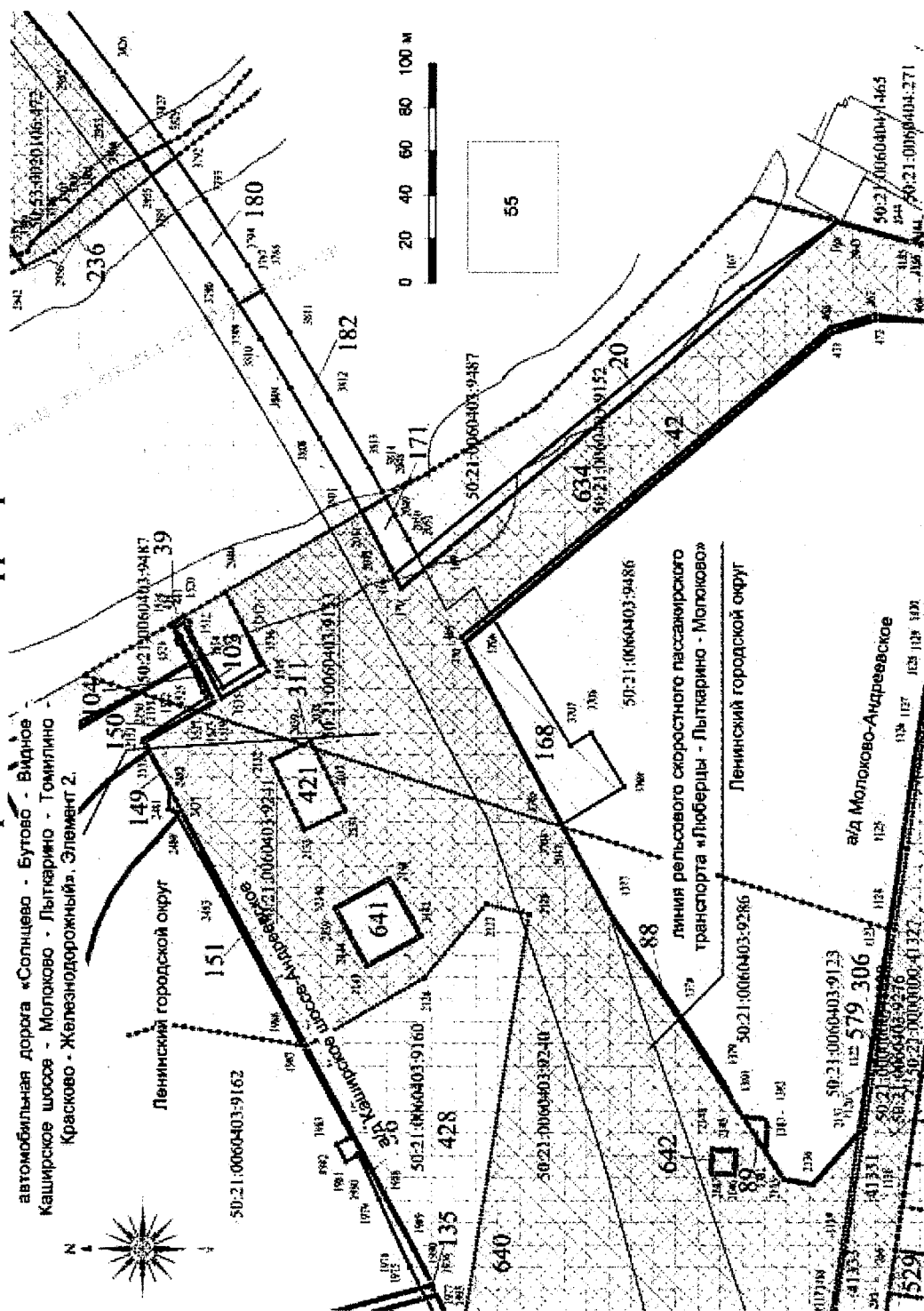


Чертеж межевания территории



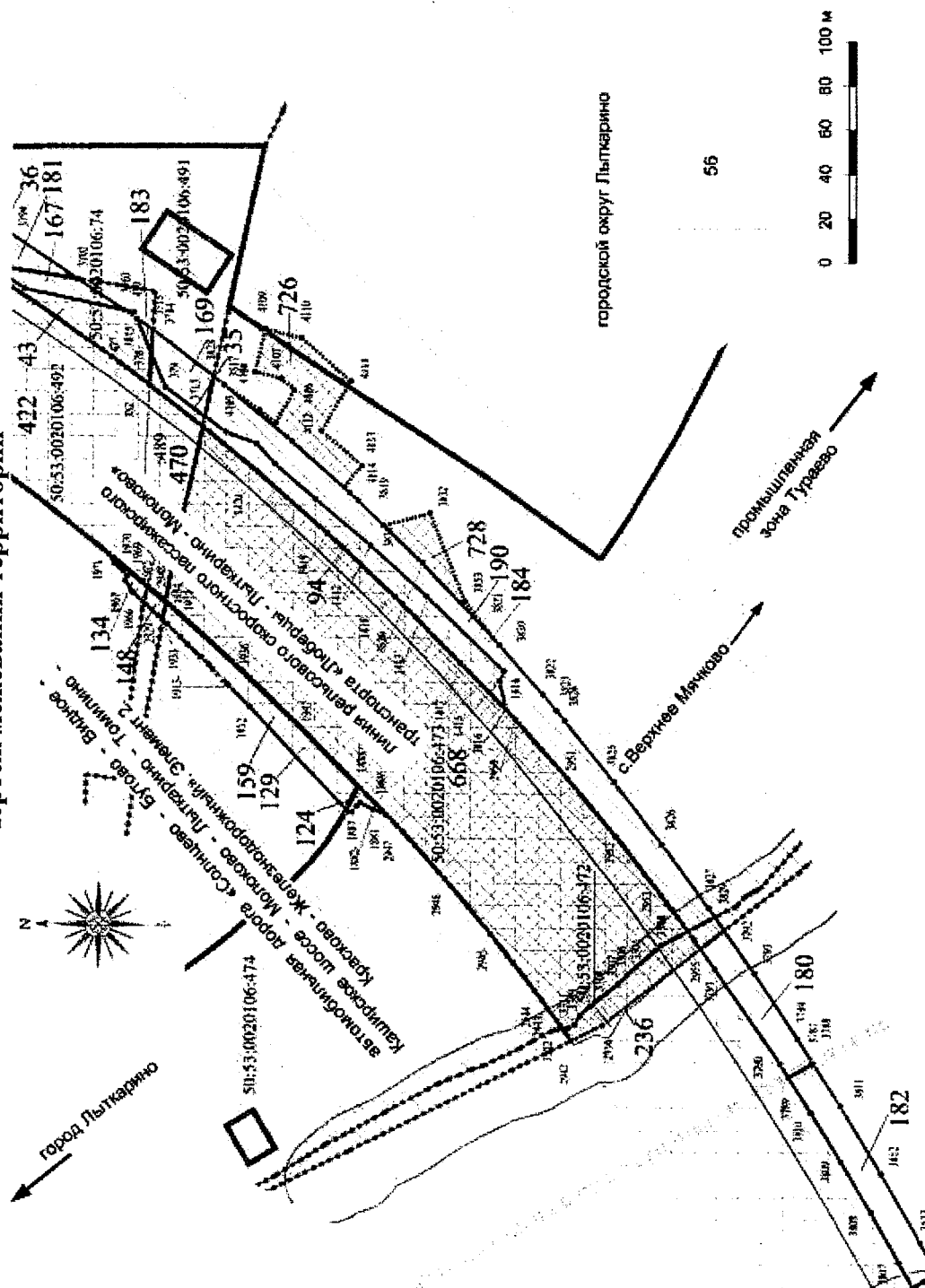
Чертеж межевания территории

автомобильная дорога «Солнцево - Бутово - Видное - Каширское шоссе - Молоково - Пыткарино - Томилино - Красково - Железнодорожный». Элемент 2.



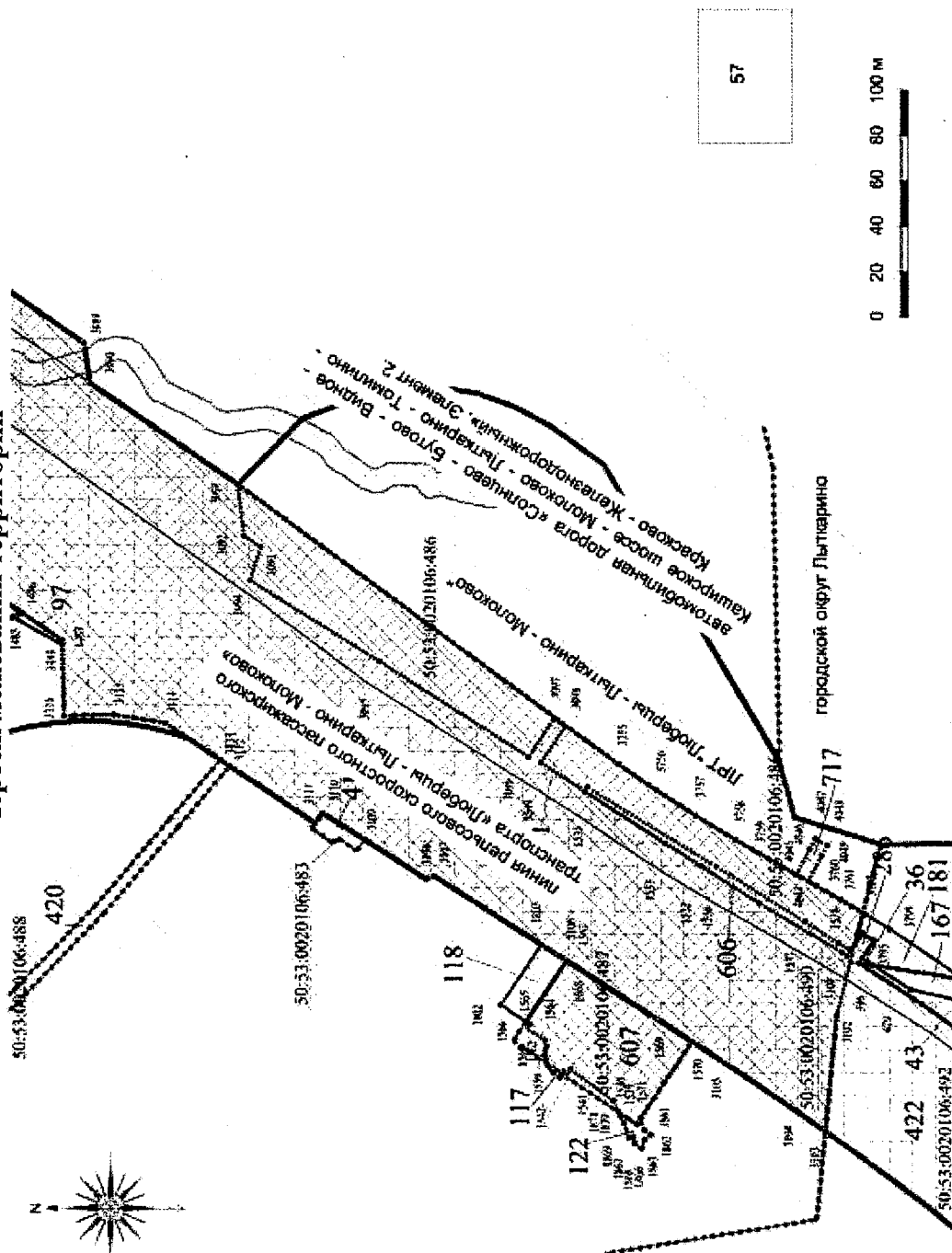
Документация по планировке территории для создания и эксплуатации сети автомобильных дорог общего пользования регионального значения Московской области «Солнцево – Бутово – Видное – Каширское шоссе – Молоково – Лыткарино – Томилино – Красково – Железнодорожный» на платной основе. Элемент 2.

Чертеж межевания территории



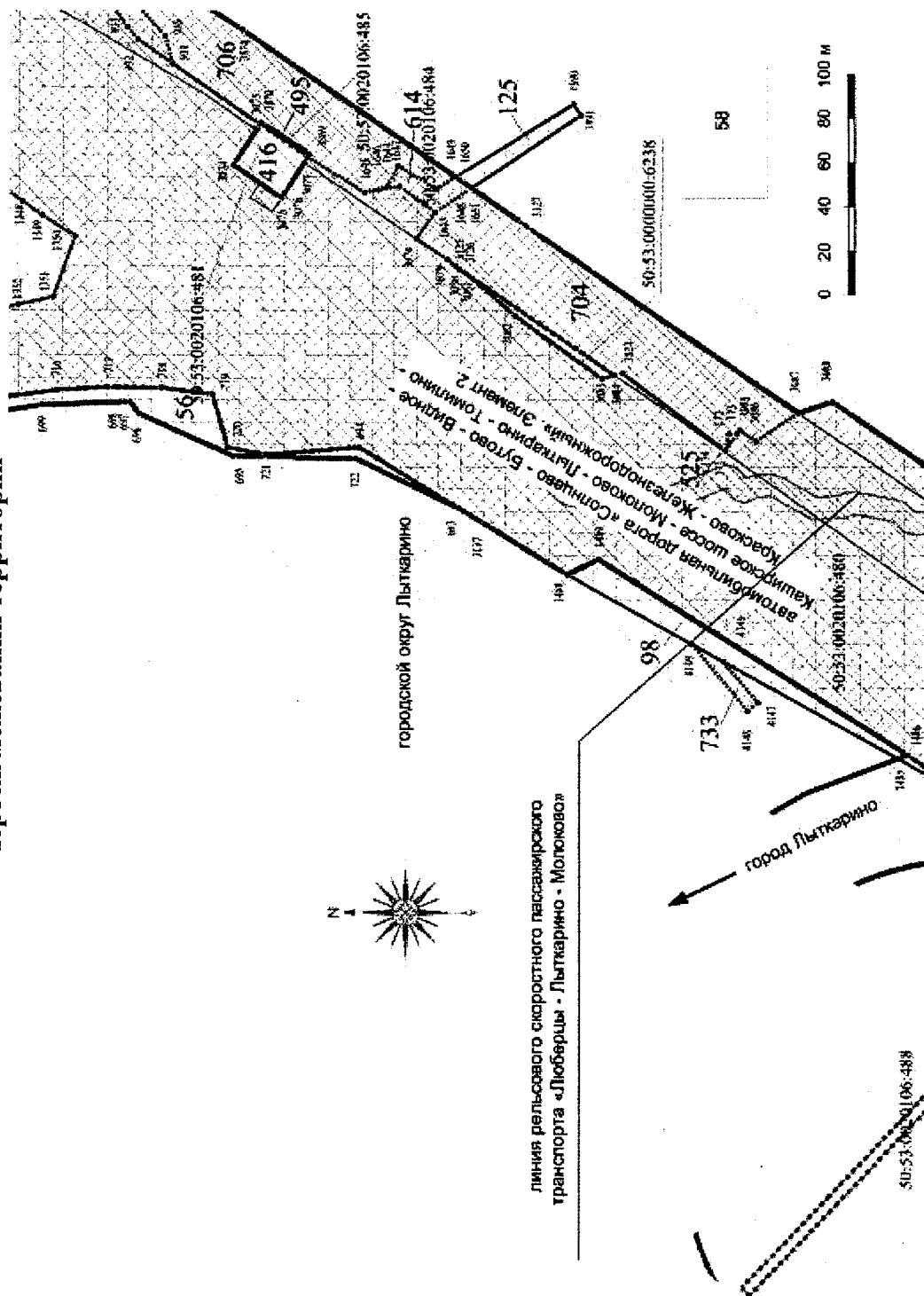
Документация по планировке территории для создания и эксплуатации сети автомобильных дорог общего пользования регионального значения Московской области «Солнцево – Бутово – Видное – Каширское шоссе – Молоково – Лыткарино – Томилино – Красково – Железнодорожный» на платной основе. Элемент 2.

Чертеж межевания территории



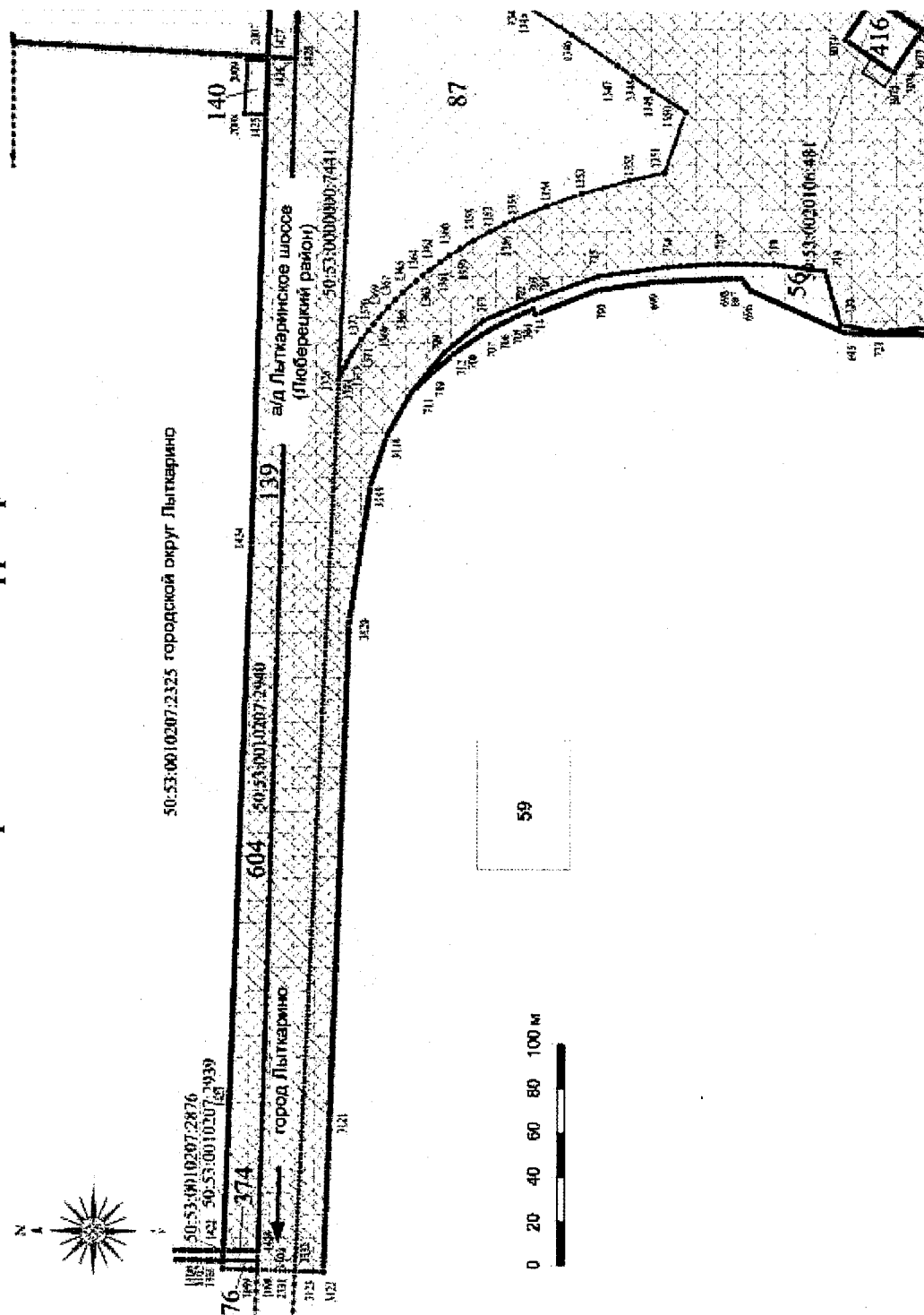
Документация по планировке территории для создания и эксплуатации сети автомобильных дорог общего пользования регионального значения Московской области «Солнцево – Бутово – Видное – Каширское шоссе – Молоково – Лыткарино – Томилино – Красково – Железнодорожный» на платной основе. Элемент 2.

Чертеж межевания территории



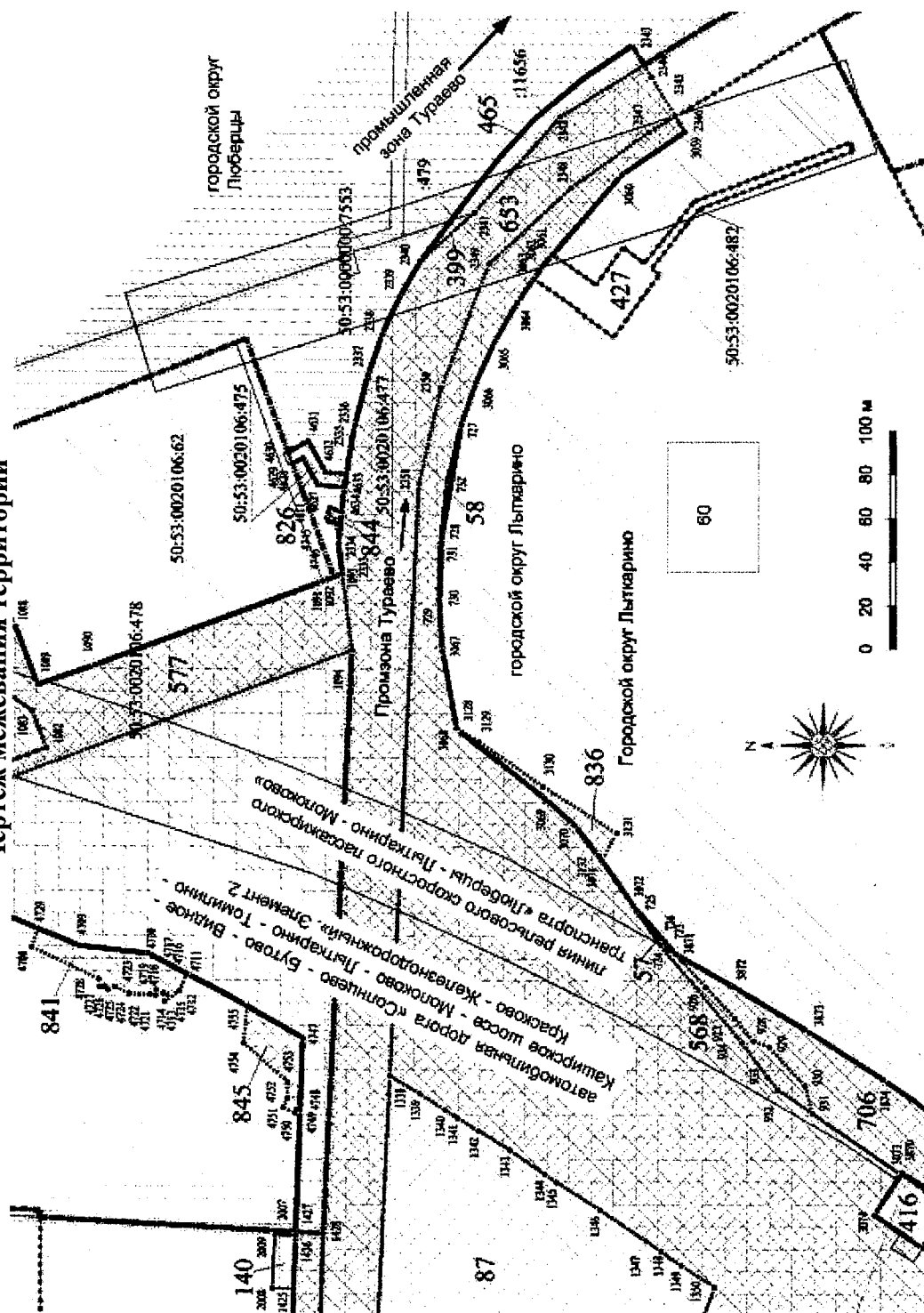
Документация по планировке территории для создания и эксплуатации сети автомобильных дорог общего пользования регионального значения Московской области «Солнцево – Бутово – Видное – Каширское шоссе – Молоково – Лыткарино – Томилино – Красково – Железнодорожный» на платной основе. Элемент 2.

Чертеж межевания территории



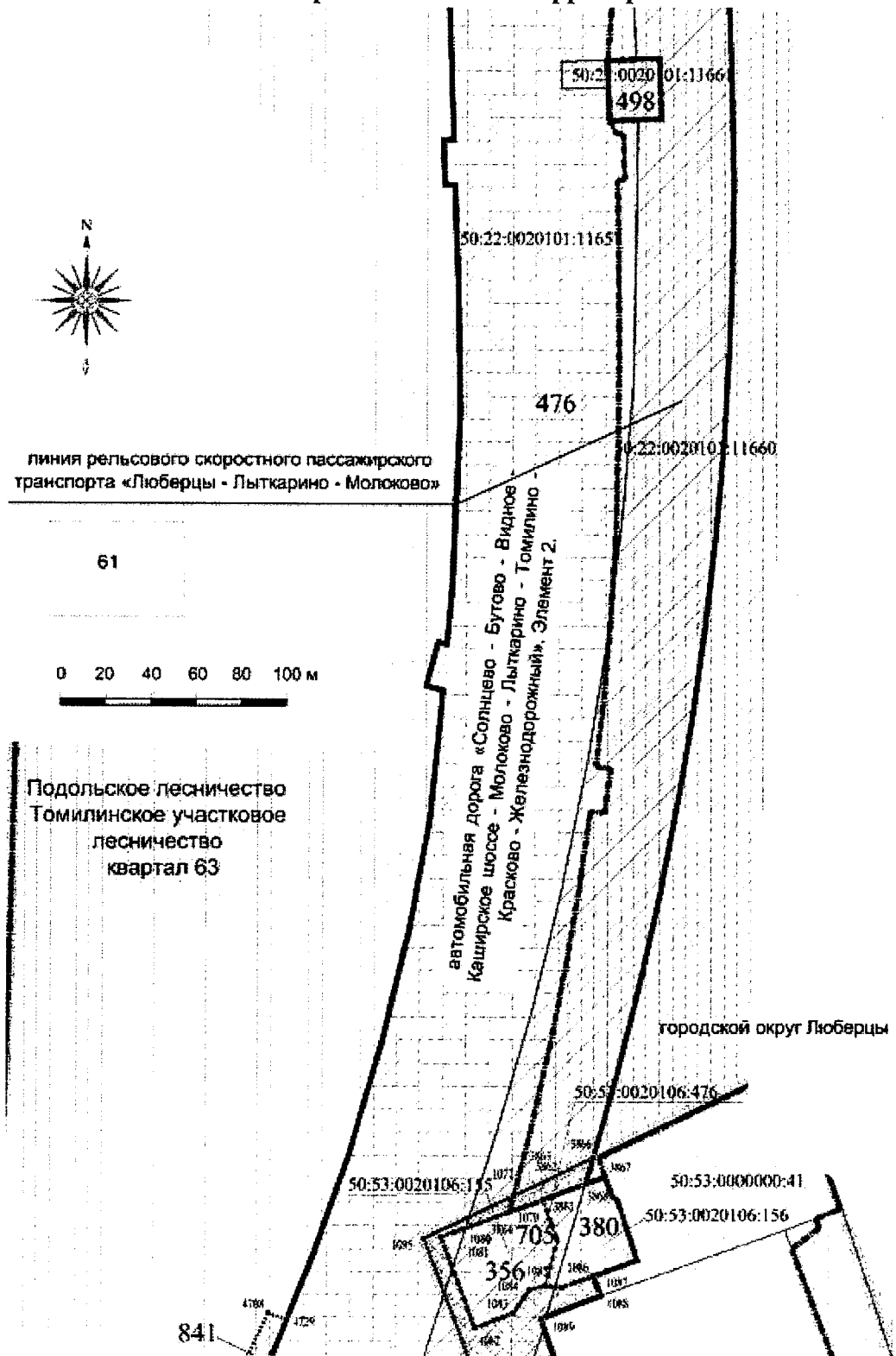
Документация по планировке территории для создания и эксплуатации сети автомобильных дорог общего пользования регионального значения Московской области «Солнцево – Бутovo – Видное – Каширское шоссе – Молоково – Лыткарино – Томилино – Красково – Железнодорожный» на платной основе. Элемент 2.

Чертеж межевания территории



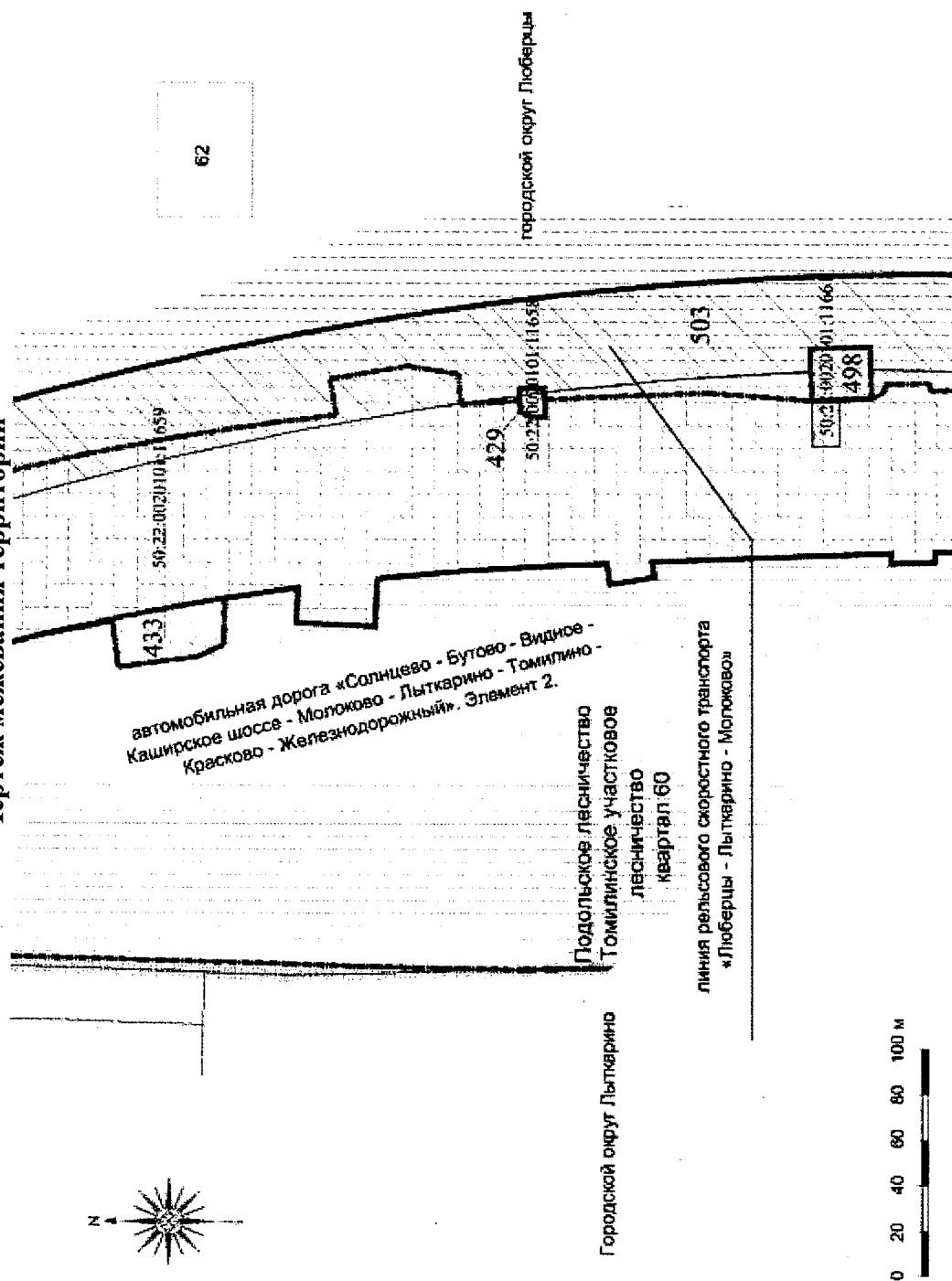
Документация по планировке территории для создания и эксплуатации сети автомобильных дорог общего пользования регионального значения Московской области «Солнцево – Бутово – Видное – Каширское шоссе – Молоково – Лыткарино – Томилино – Красково – Железнодорожный» на платной основе. Элемент 2.

Чертеж межевания территории



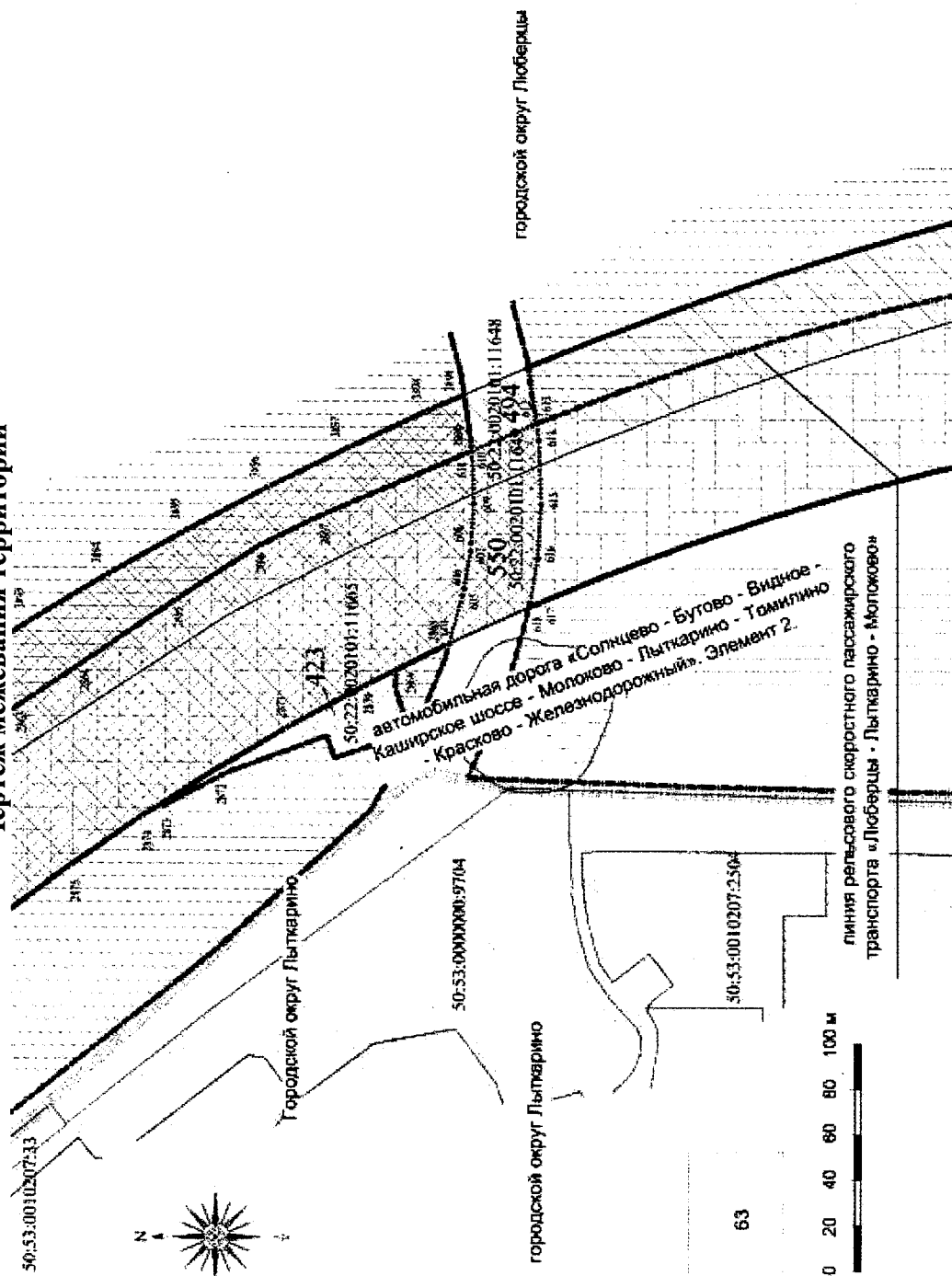
Документация по планировке территории для создания и эксплуатации сети автомобильных дорог общего пользования регионального значения Московской области «Солнцево – Бутово – Видное – Каширское шоссе – Молоково – Лыткарино – Томилино – Красково – Железнодорожный» на платной основе. Элемент 2.

Чертеж межевания территории



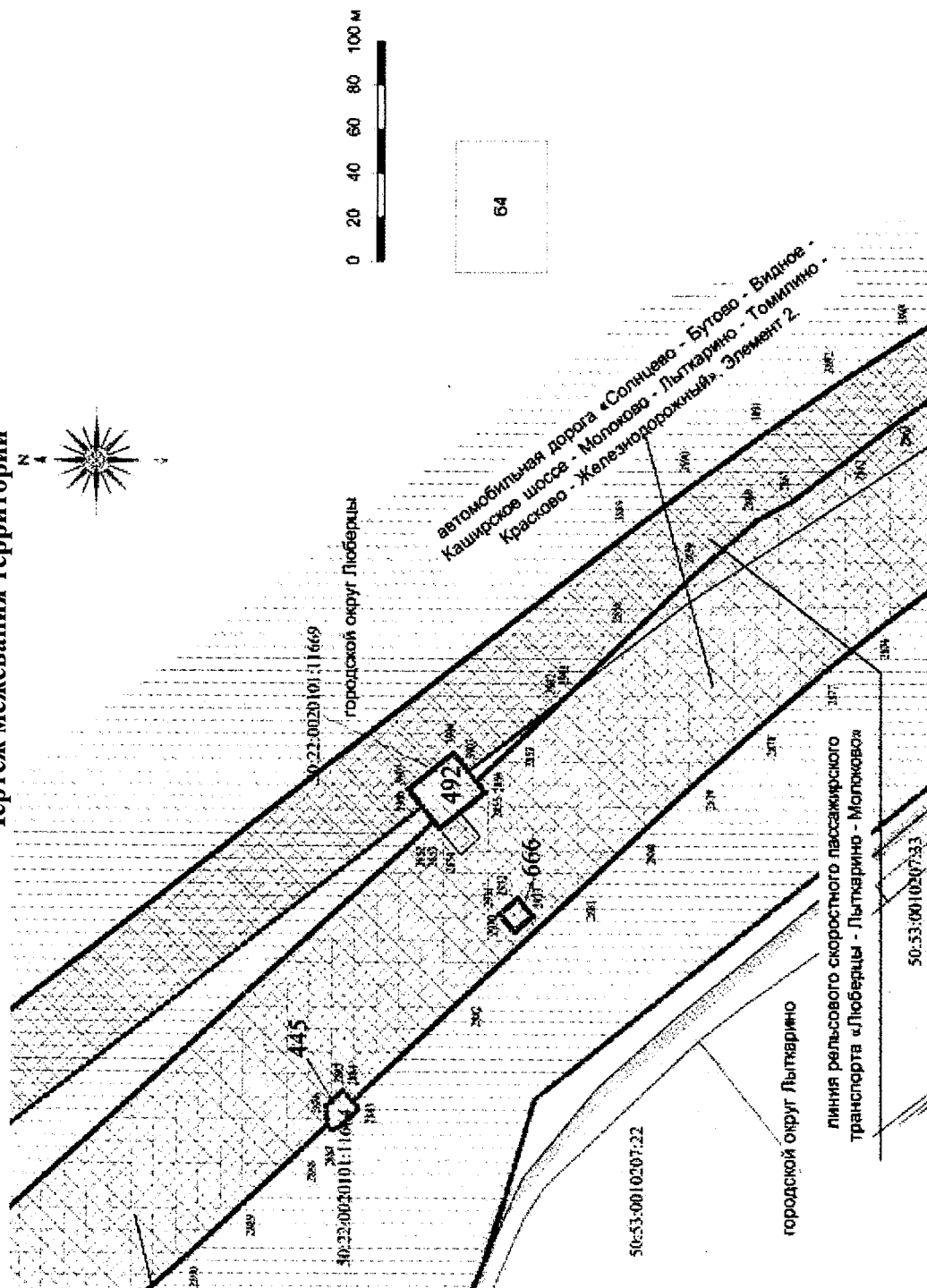
Документация по планировке территории для создания и эксплуатации сети автомобильных дорог общего пользования регионального значения Московской области «Солнцево – Бутово – Видное – Каширское шоссе – Молоково – Лыткарино – Томилино – Красково – Железнодорожный» на платной основе. Элемент 2.

Чертеж межевания территории



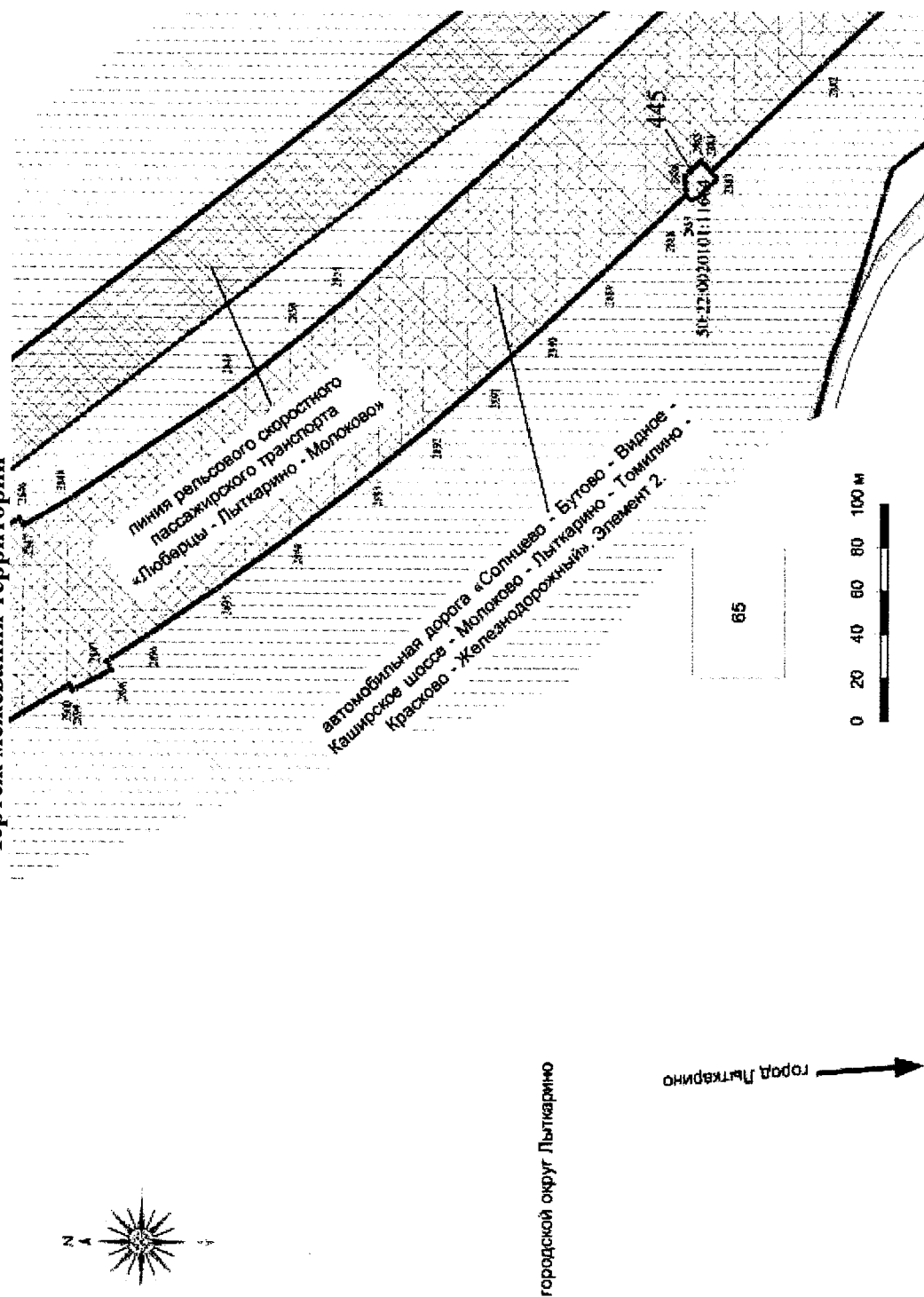
Документация по планировке территории для создания и эксплуатации сети автомобильных дорог общего пользования регионального значения Московской области «Солнцево – Бутово – Видное – Каширское шоссе – Молоково – Лыткарино – Томилино – Красково – Железнодорожный» на платной основе. Элемент 2.

Чертеж межевания территории



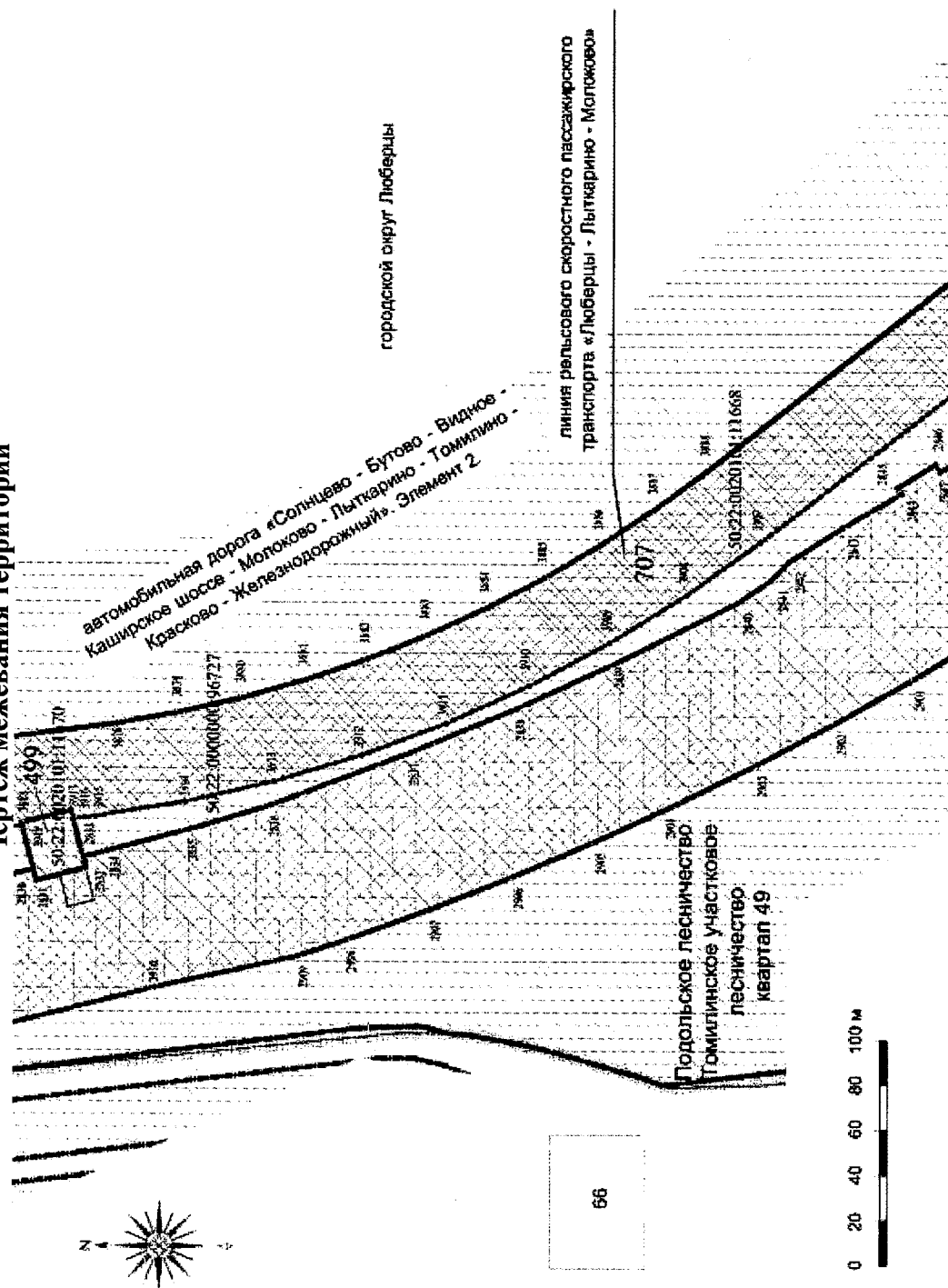
Документация по планировке территории для создания и эксплуатации сети автомобильных дорог общего пользования регионального значения Московской области «Солнцево – Бутово – Видное – Каширское шоссе – Молоково – Лыткарино – Томилино – Красково – Железнодорожный» на платной основе. Элемент 2.

Чертеж межевания территории



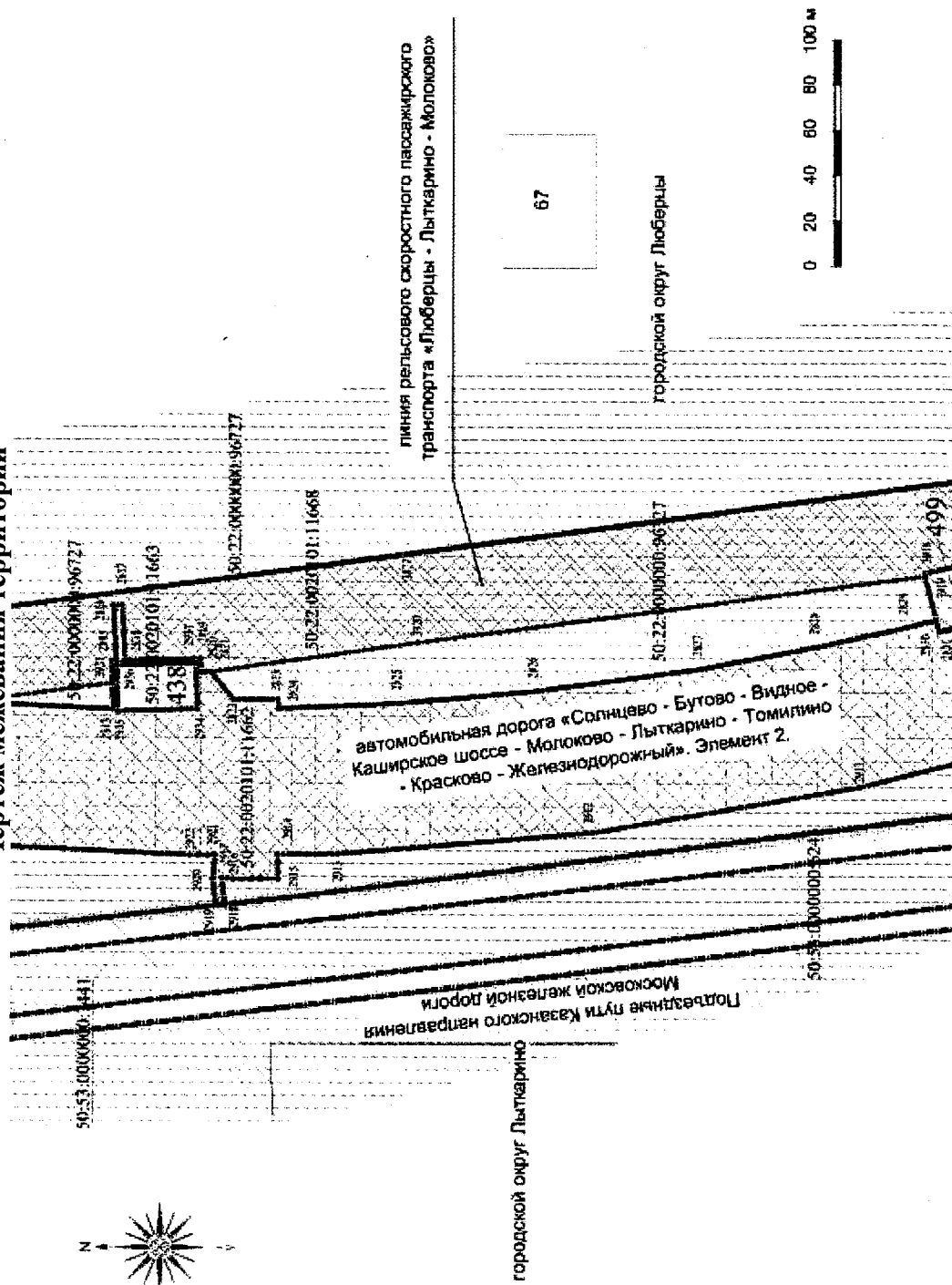
Документация по планировке территории для создания и эксплуатации сети автомобильных дорог общего пользования регионального значения Московской области «Солнцево – Бутово – Видное – Каширское шоссе – Молоково – Лыткарино – Томилино – Красково – Железнодорожный» на платной основе. Элемент 2.

Чертеж межевания территории



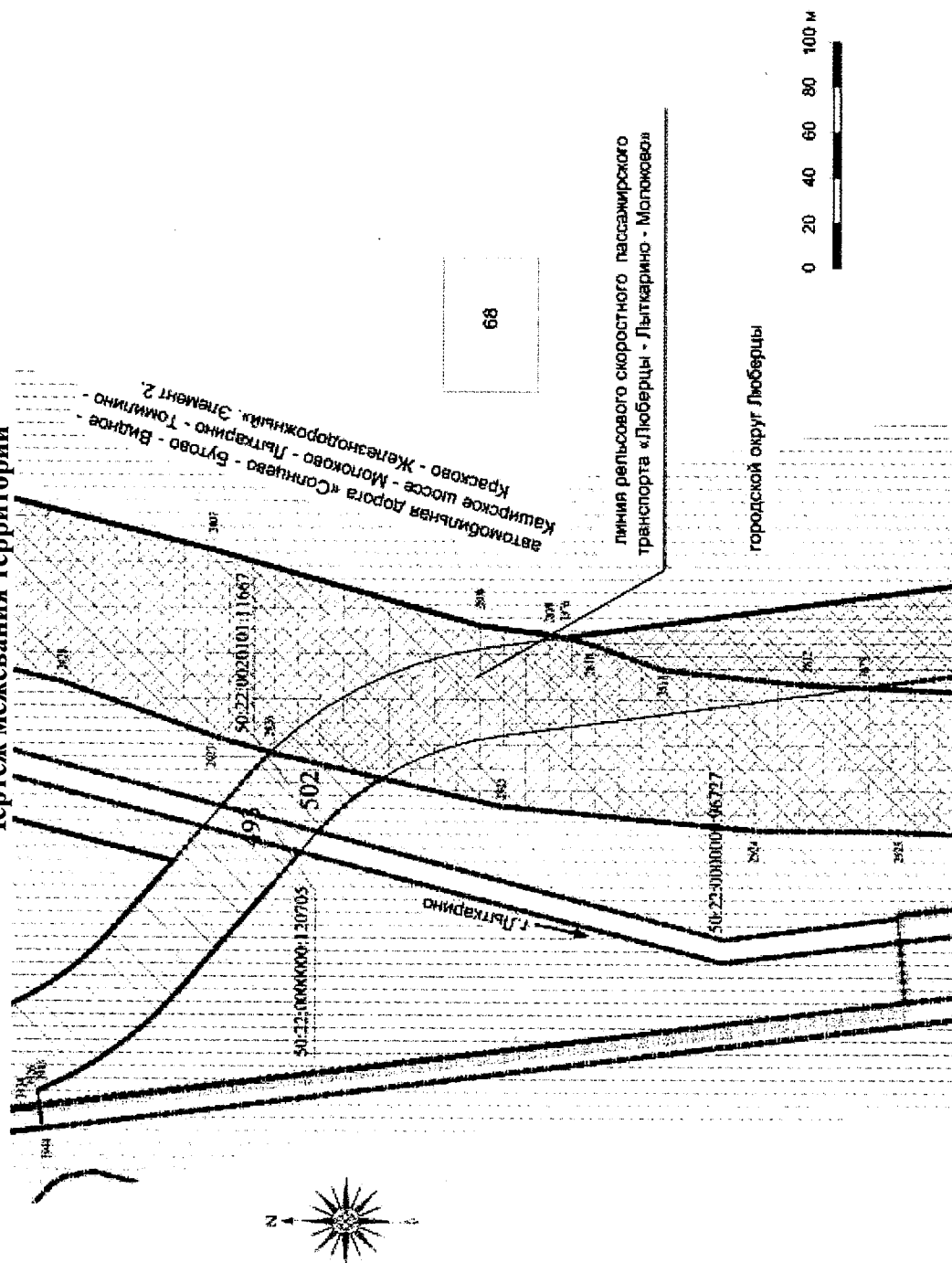
Документация по планировке территории для создания и эксплуатации сети автомобильных дорог общего пользования регионального значения Московской области «Солнцево – Бутово – Видное – Каширское шоссе – Молоково – Лыткарино – Томилино – Красково – Железнодорожный» на платной основе. Элемент 2.

Чертеж межевания территории



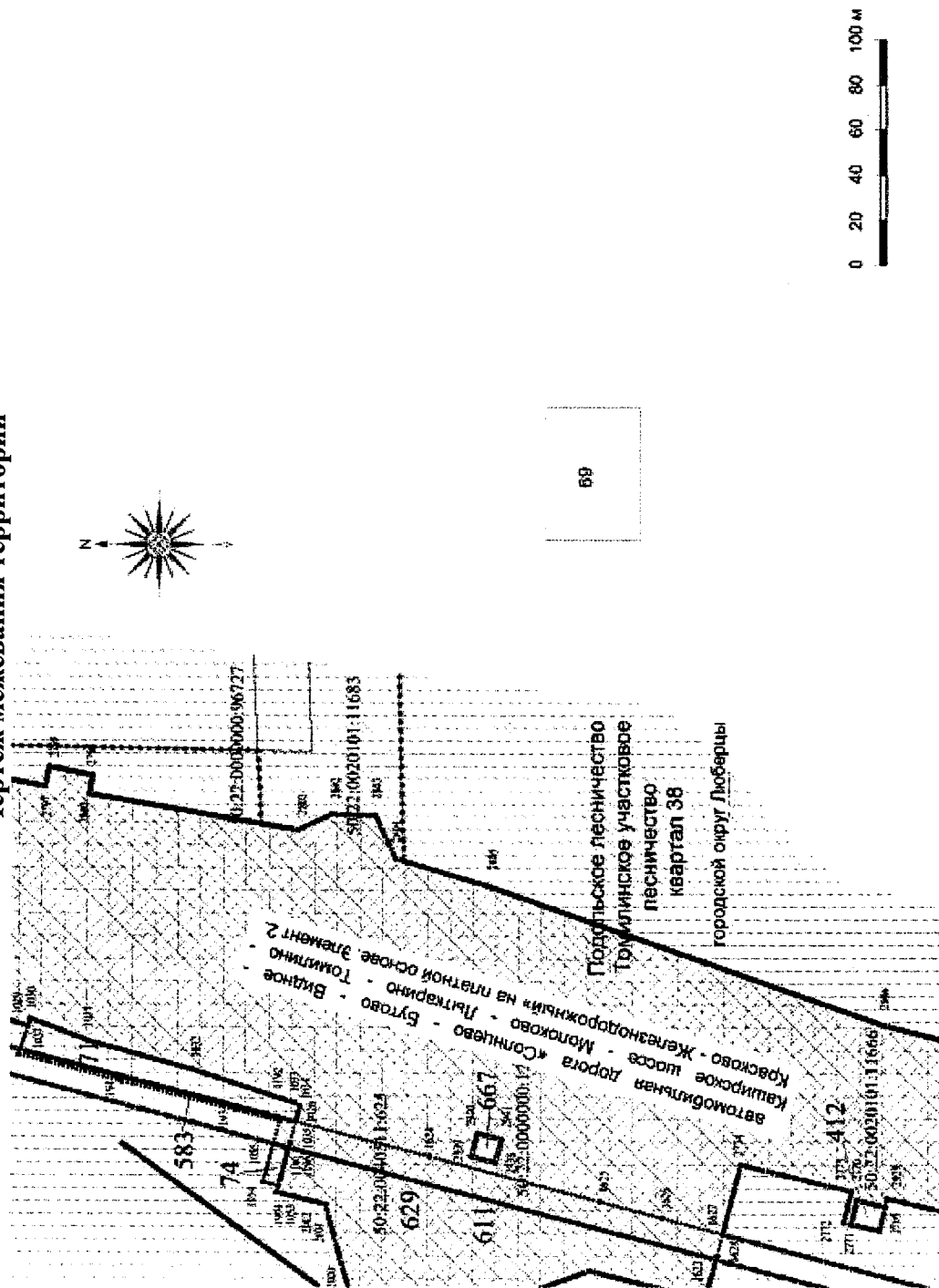
Документация по планировке территории для создания и эксплуатации сети автомобильных дорог общего пользования регионального значения Московской области «Солнцево – Бутово – Видное – Каширское шоссе – Молоково – Лыткарино – Томилино – Красково – Железнодорожный» на платной основе. Элемент 2.

Чертеж межевания территории



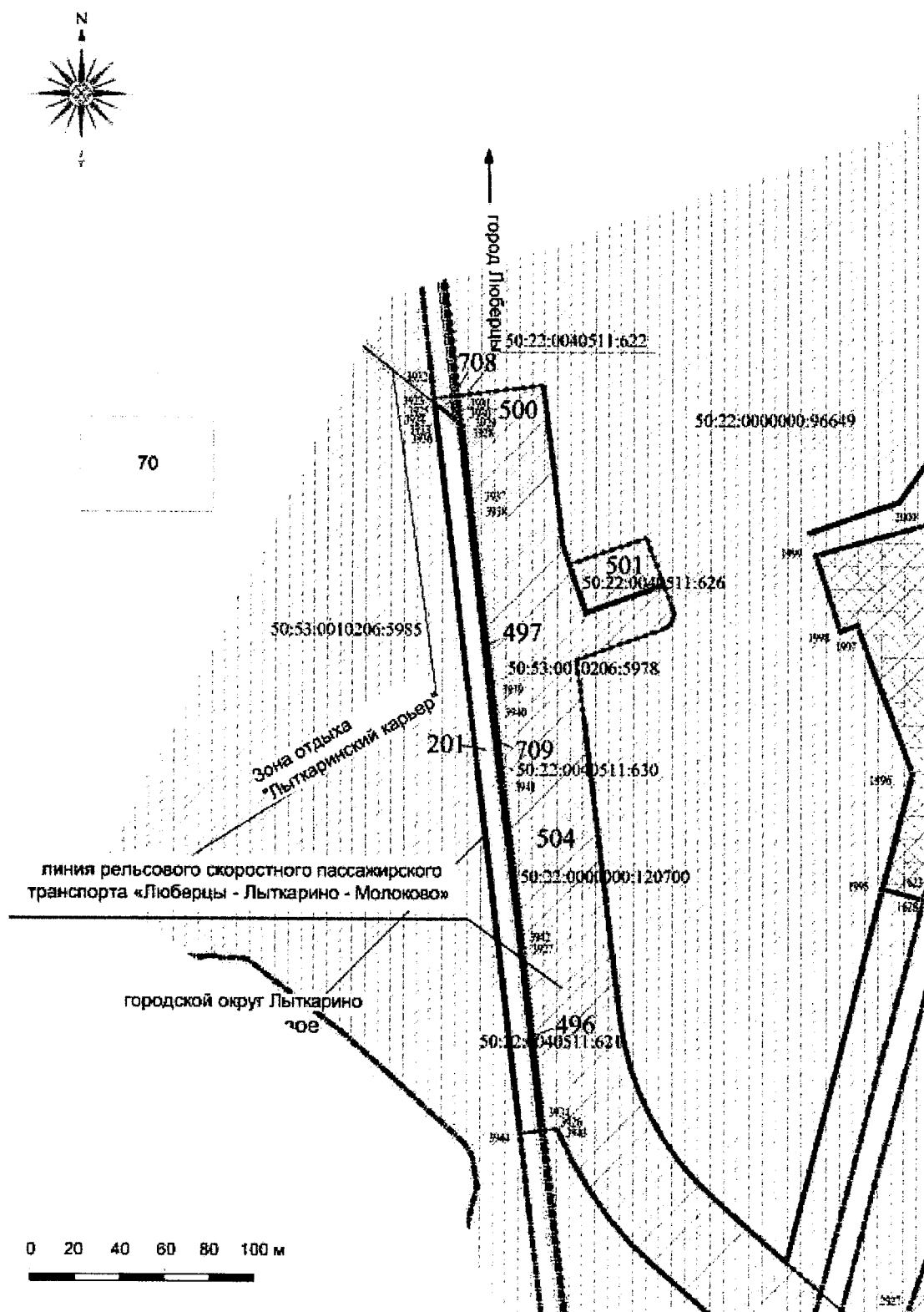
Документация по планировке территории для создания и эксплуатации сети автомобильных дорог общего пользования регионального значения Московской области «Солнцево – Бутово – Видное – Каширское шоссе – Молоково – Лыткарино – Томилино – Красково – Железнодорожный» на платной основе. Элемент 2.

Чертеж межевания территории



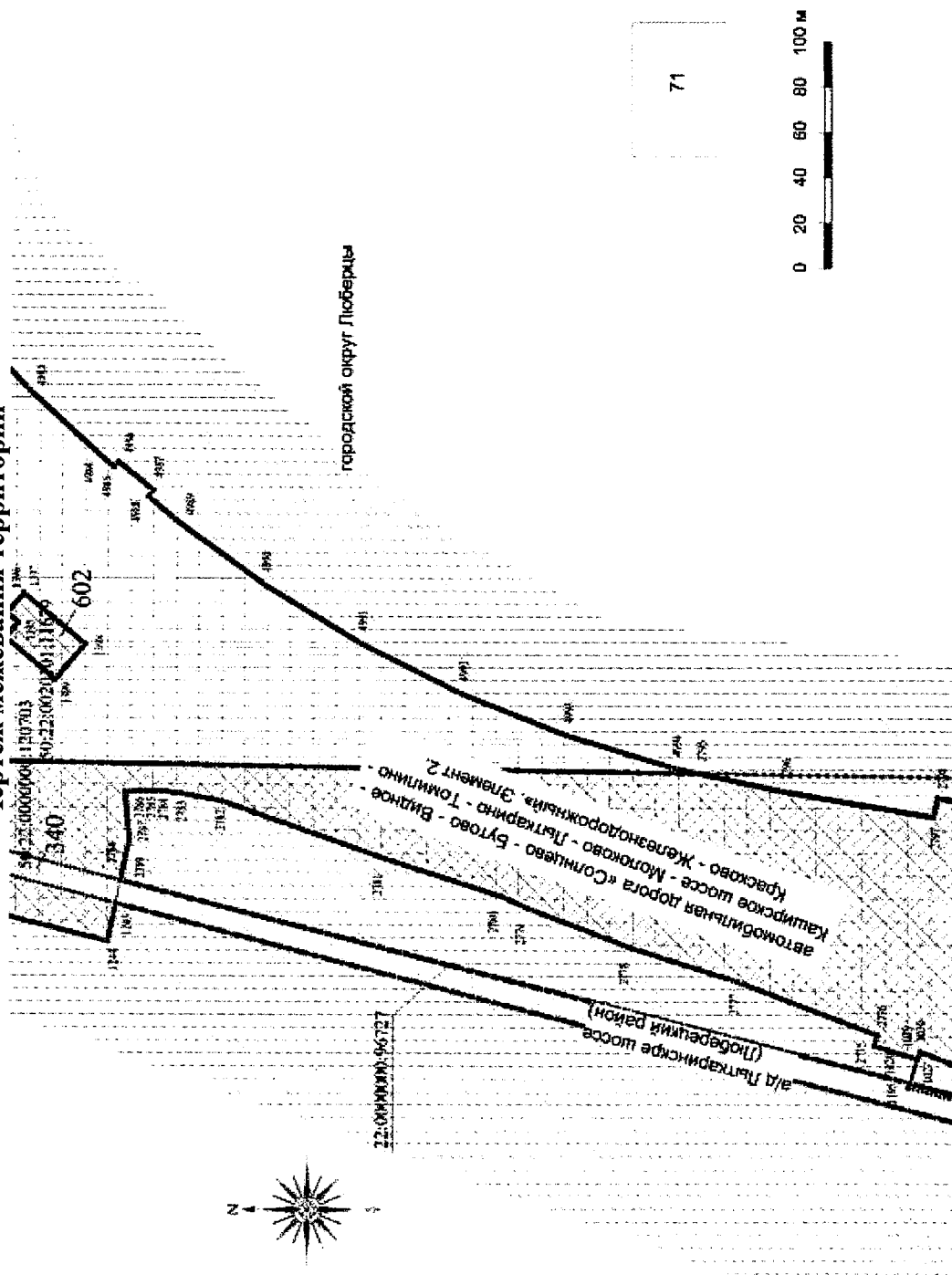
Документация по планировке территории для создания и эксплуатации сети автомобильных дорог общего пользования регионального значения Московской области «Солнцево – Бутово – Видное – Каширское шоссе – Молоково – Лыткарино – Томилино – Красково – Железнодорожный» на платной основе. Элемент 2.

Чертеж межевания территории




Документация по планировке территории для создания и эксплуатации сети автомобильных дорог общего пользования регионального значения Московской области «Солнцево – Бутово – Видное – Каширское шоссе – Молоково – Лыткарино – Томилино – Красково – Железнодорожный» на платной основе. Элемент 2.

Чертеж межевания территории



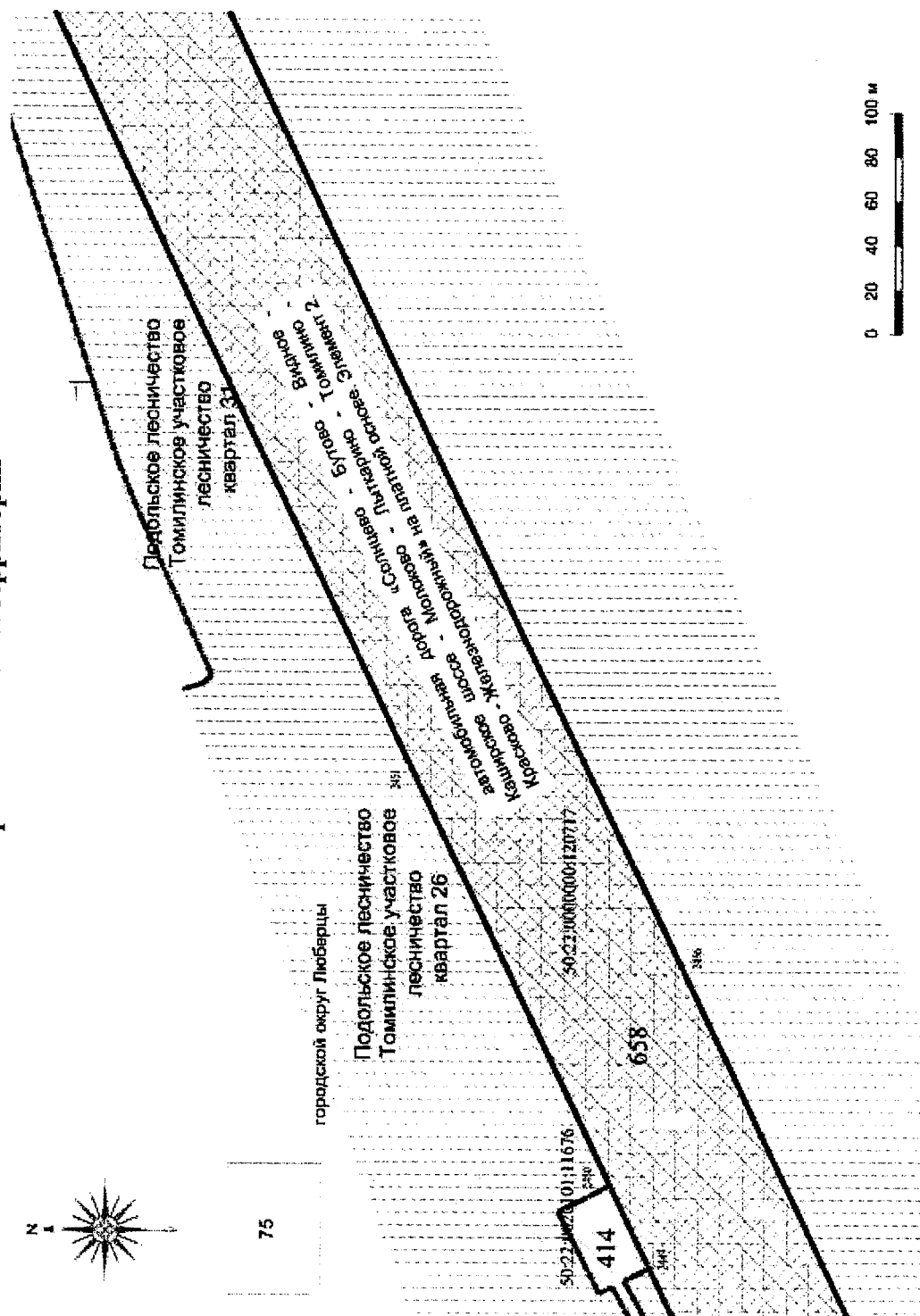
Документация по планировке территории для создания и эксплуатации сети автомобильных дорог общего пользования
 регионального значения Московской области «Солнцево – Бутово – Видное – Каширское шоссе – Молоково – Лыткарино –
 Томилино – Красково – Железнодорожный» на платной основе. Элемент 2.

Чертеж межевания территории



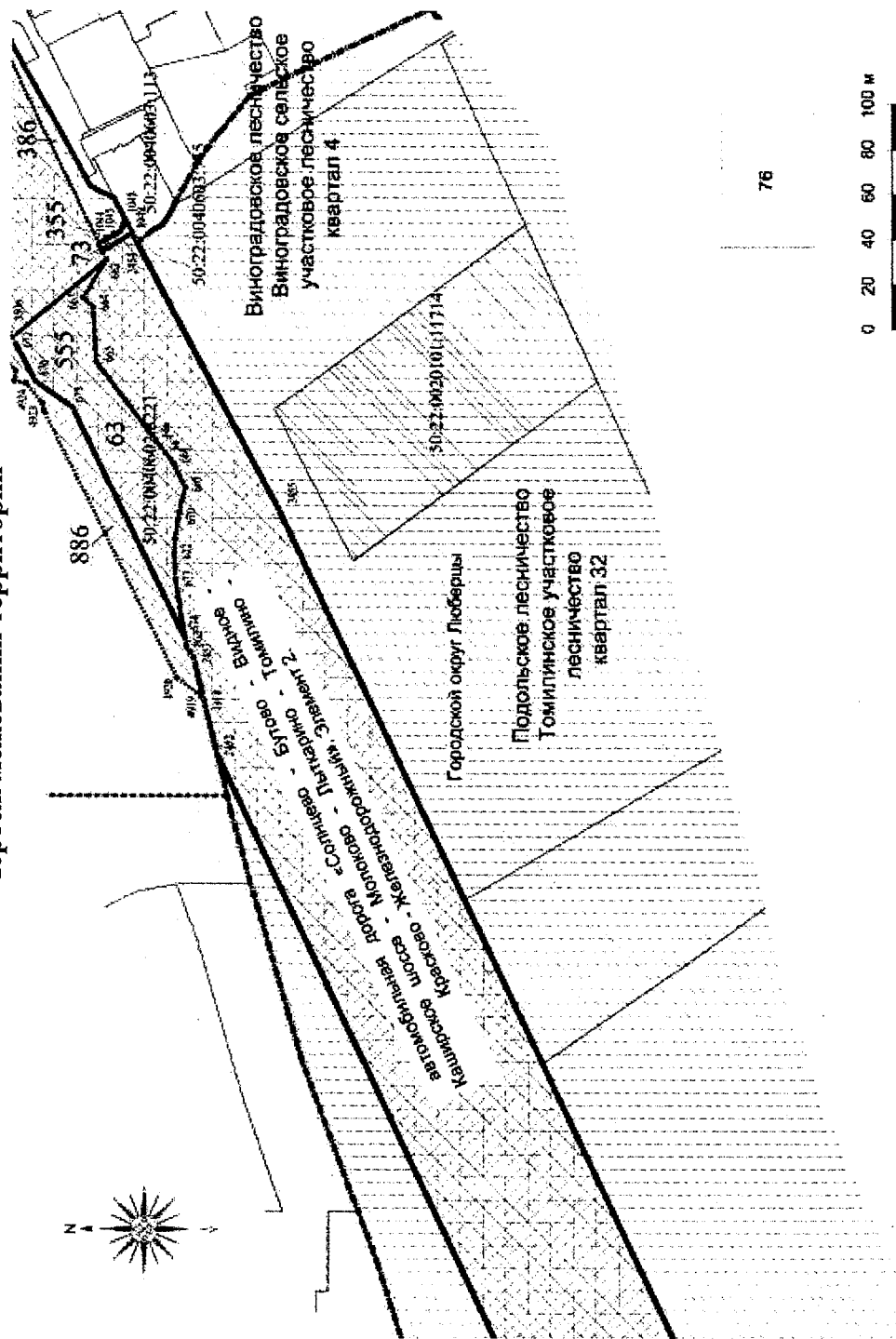
Документация по планировке территории для создания и эксплуатации сети автомобильных дорог общего пользования регионального значения Московской области «Солнцево – Бутово – Видное – Каширское шоссе – Молоково – Лыткарино – Томилино – Красково – Железнодорожный» на платной основе. Элемент 2.

Чертеж межевания территории



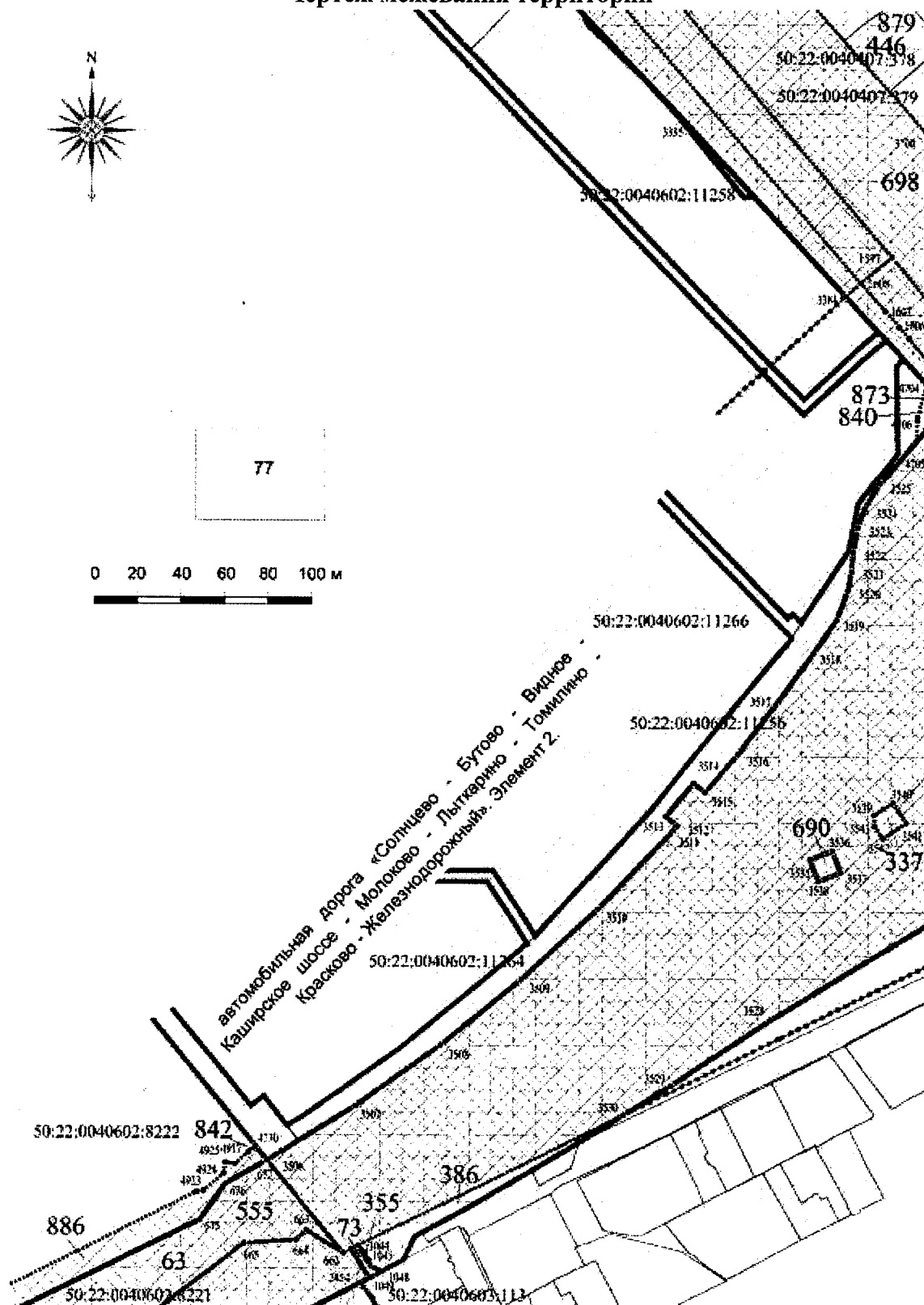
Документация по планировке территории для создания и эксплуатации сети автомобильных дорог общего пользования регионального значения Московской области «Бутово – Видное – Каширское шоссе – Молоково – Лыткарино – Томилино – Красково – Железнодорожный» на платной основе. Элемент 2.

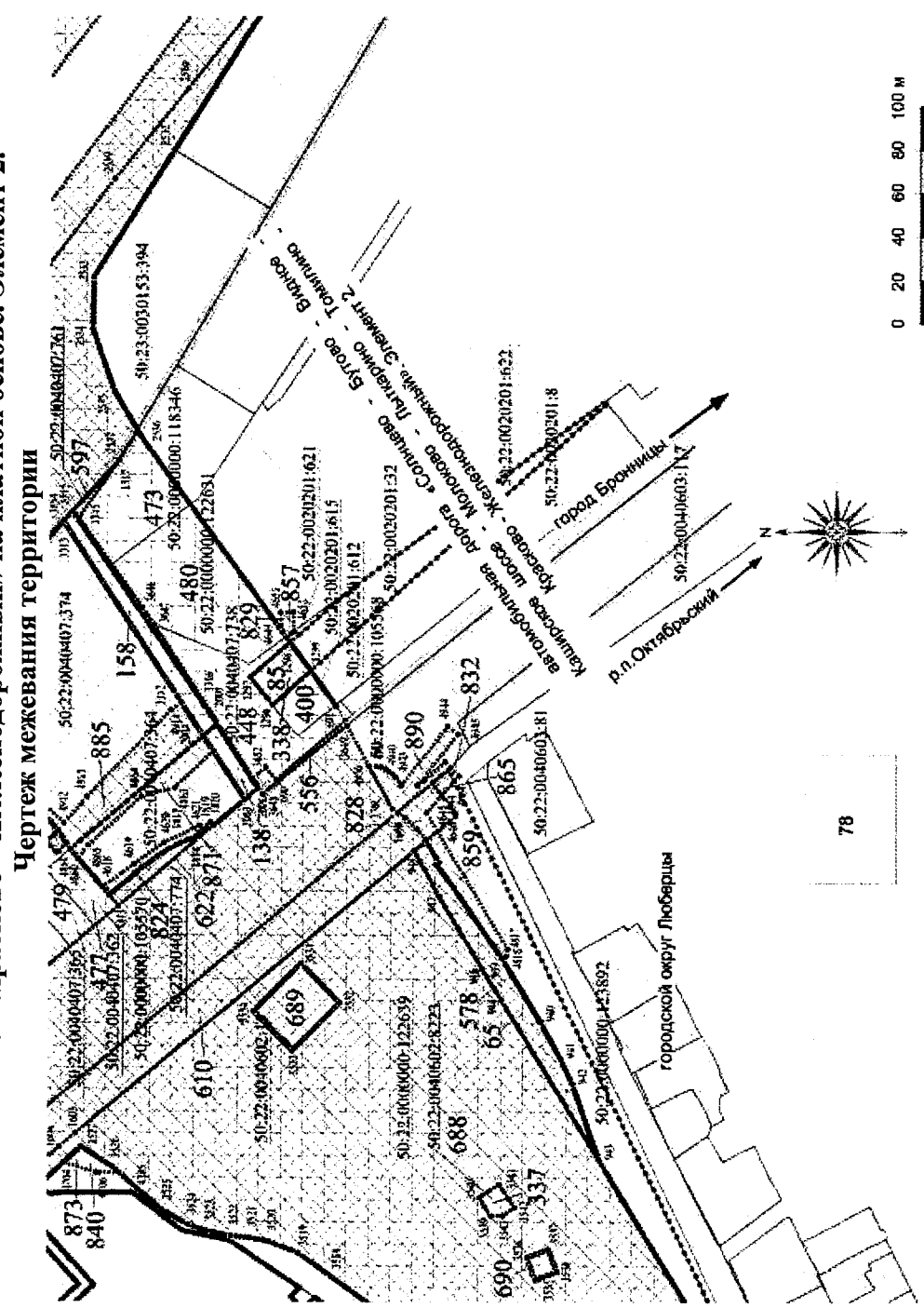
Чертеж межевания территории



Документация по планировке территории для создания и эксплуатации сети автомобильных дорог общего пользования регионального значения Московской области «Солнцево – Бутово – Видное – Каширское шоссе – Молоково – Лыткарино – Томилино – Красково – Железнодорожный» на платной основе. Элемент 2.

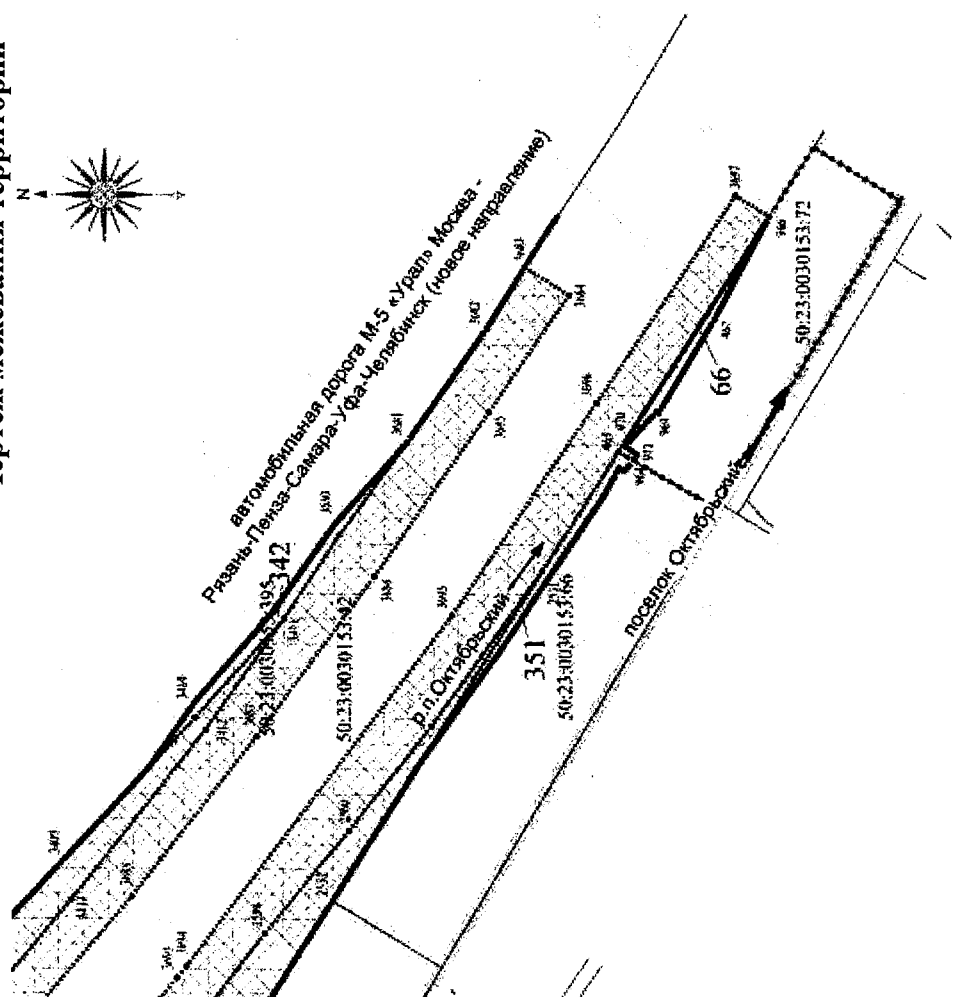
Чертеж межевания территории





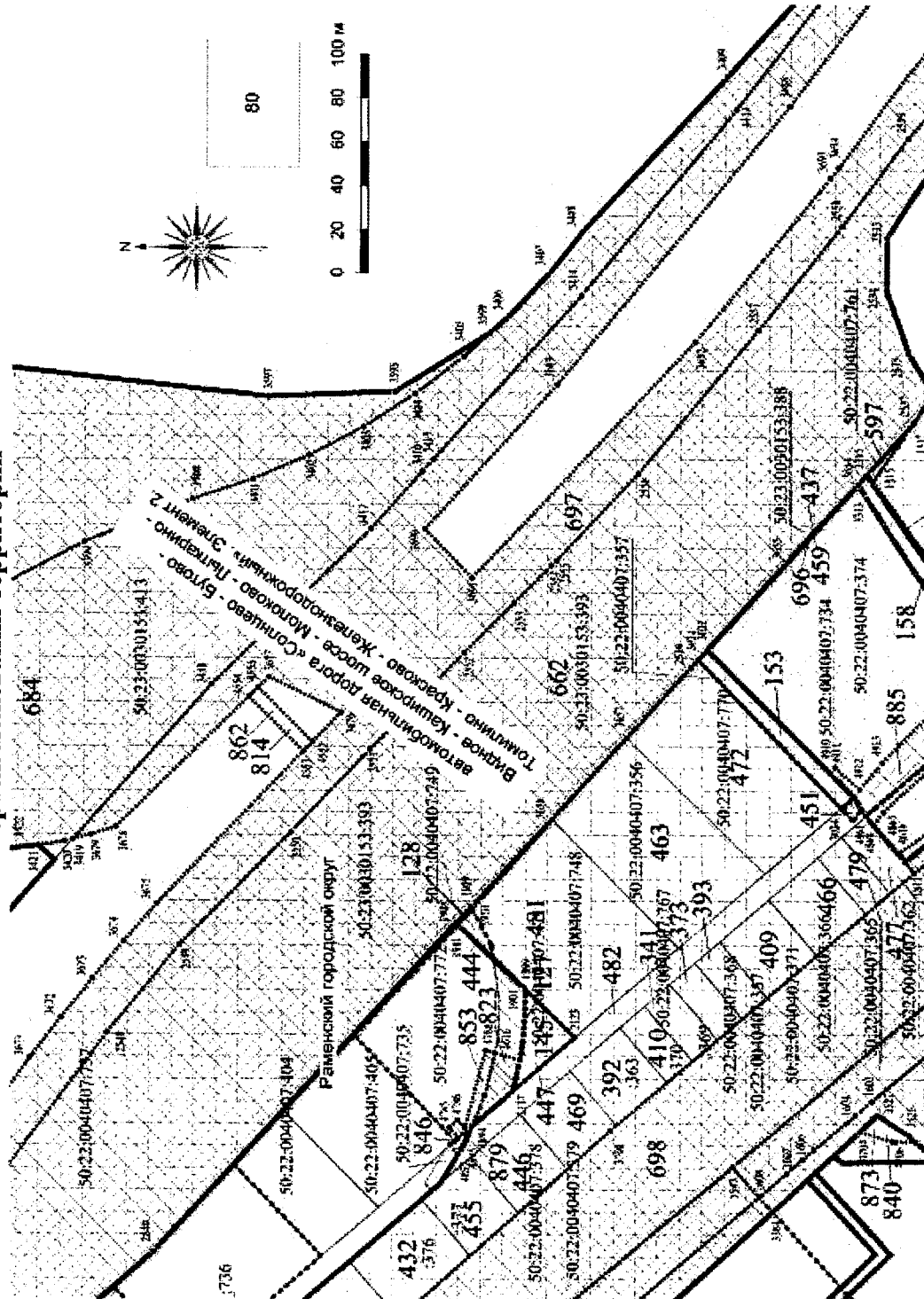
Документация по планировке территории для создания и эксплуатации сети автомобильных дорог общего пользования регионального значения Московской области «Солнцево – Бутово – Видное – Каширское шоссе – Молоково – Лыткарино – Томилино – Красково – Железнодорожный» на платной основе. Элемент 2.

Чертеж межевания территории



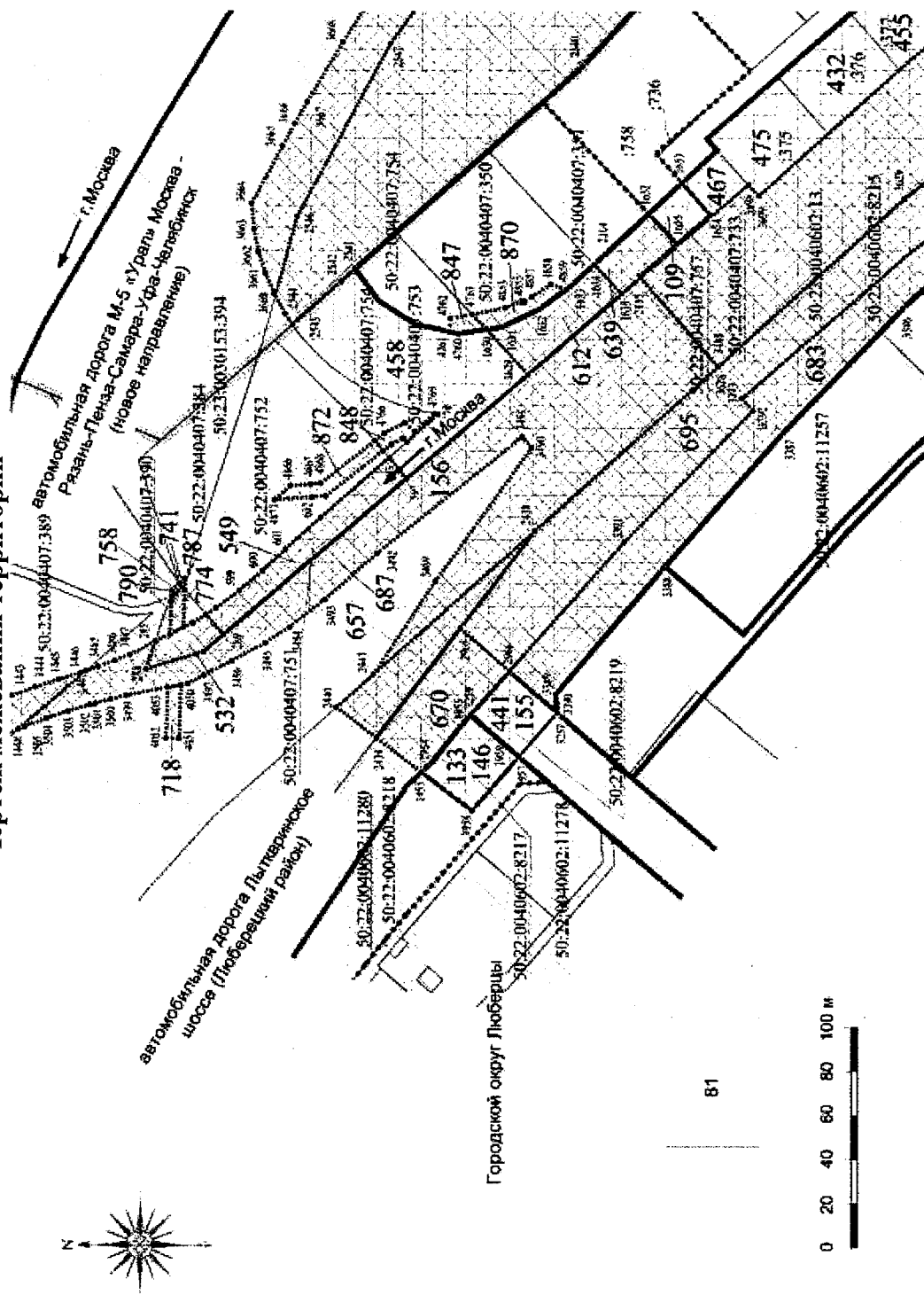
Документация по планировке территории для создания и эксплуатации сети автомобильных дорог общего пользования регионального значения Московской области «Солнцево – Бутово – Видное – Каширское шоссе – Молоково – Лыткарино – Томилино – Красково – Железнодорожный» на платной основе. Элемент 2.

Чертеж межевания территории



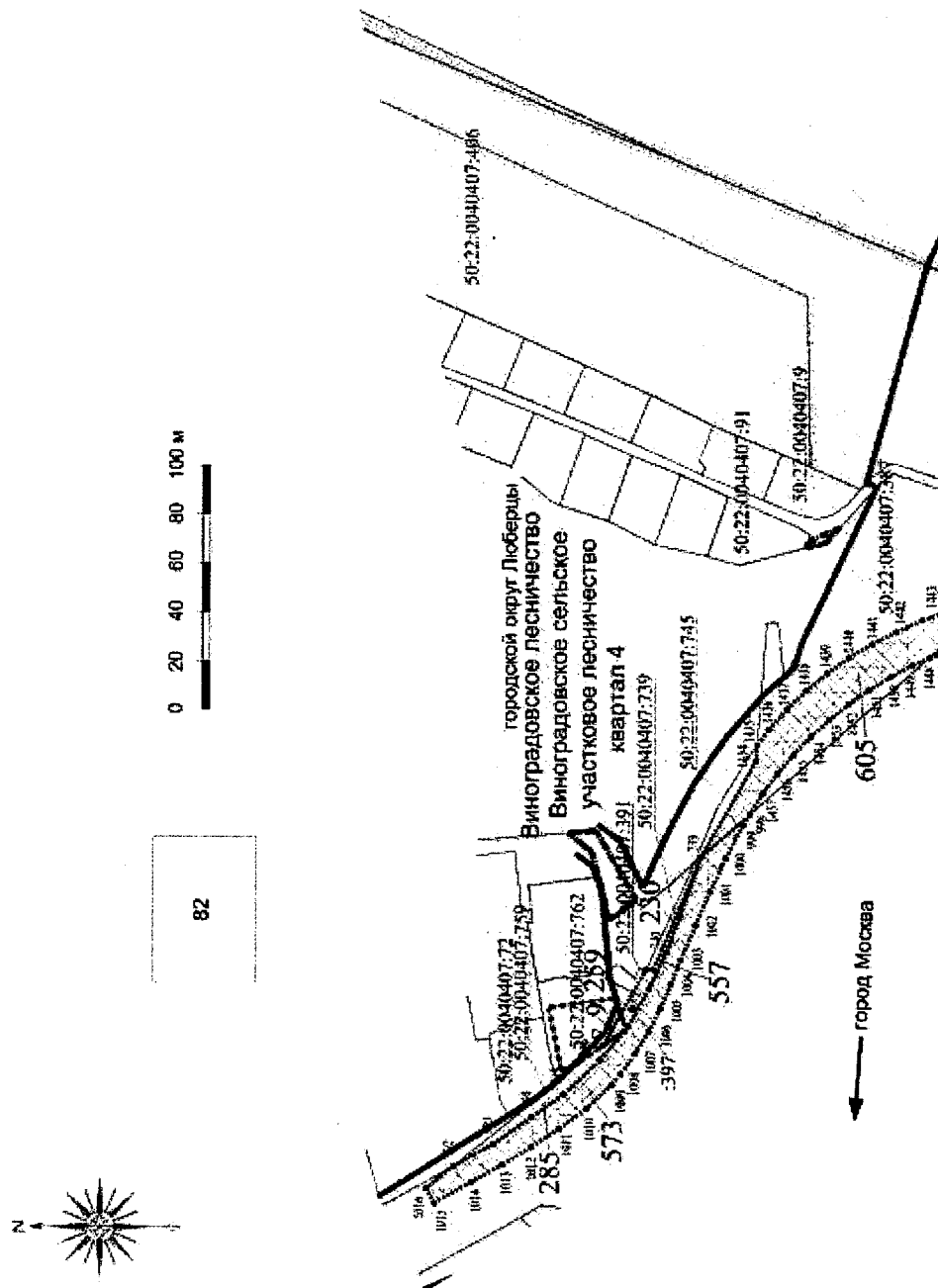
Документация по планировке территории для создания и эксплуатации сети автомобильных дорог общего пользования регионального значения Московской области «Солнцево – Бутово – Видное – Каширское шоссе – Молоково – Лыткарино – Томилино – Красково – Железнодорожный» на платной основе. Элемент 2.

Чертеж межевания территории



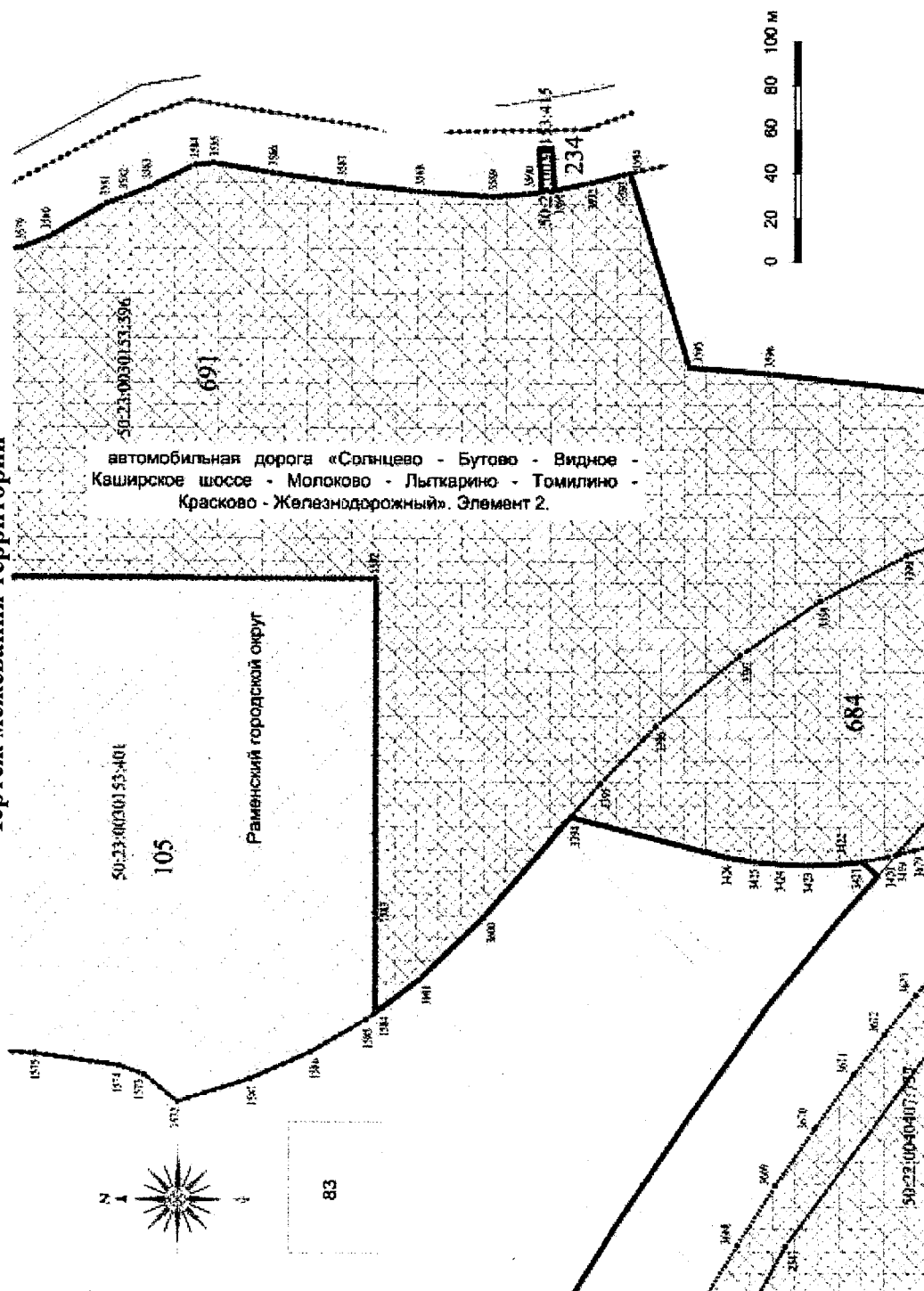
Документация по планировке территории для создания и эксплуатации сети автомобильных дорог общего пользования
 регионального значения Московской области «Солнцево – Бутово – Видное – Каширское шоссе – Молоково – Лыткарино –
 Томилино – Красково – Железнодорожный» на платной основе. Элемент 2.

Чертеж межевания территории



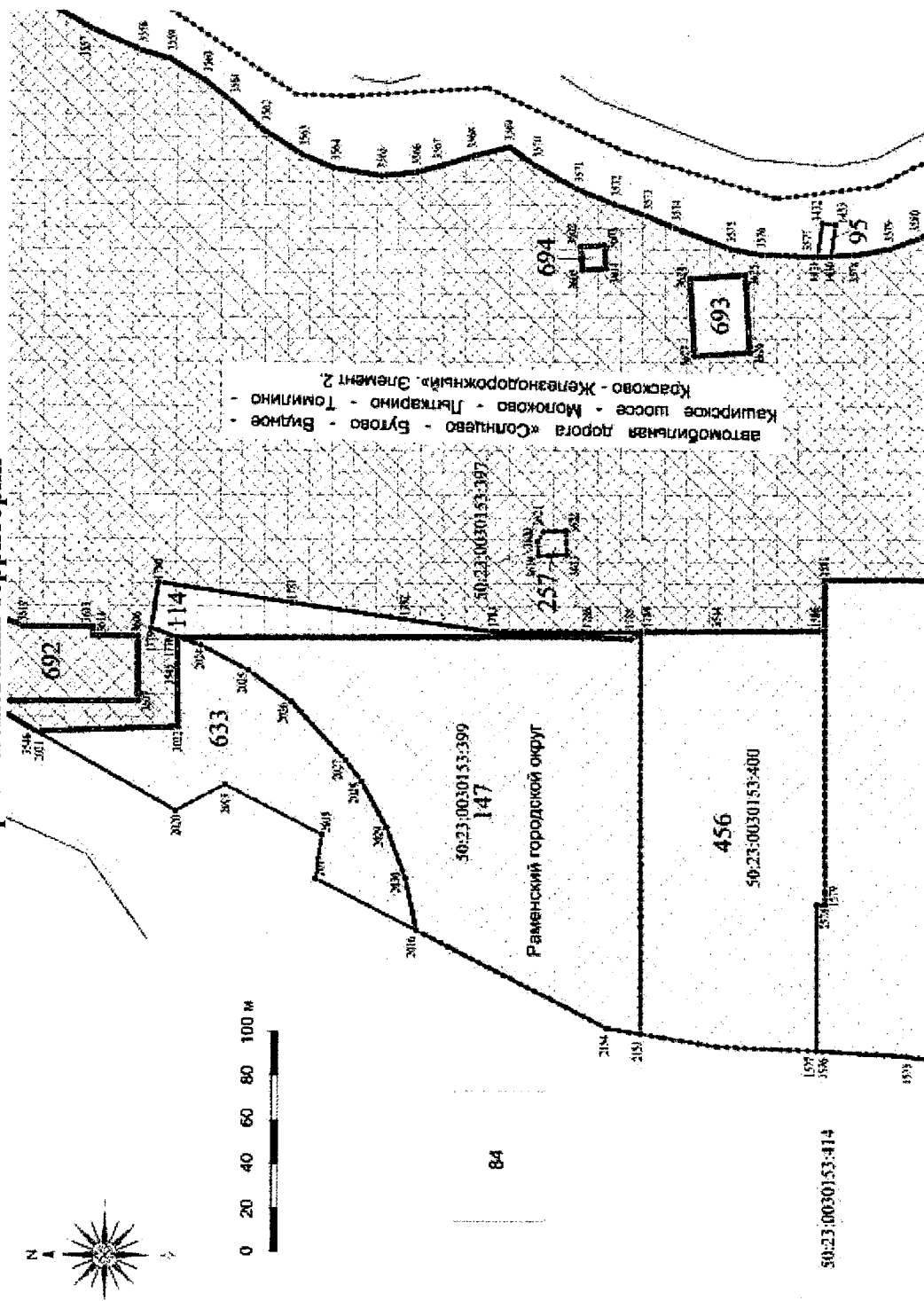
Документация по планировке территории для создания и эксплуатации сети автомобильных дорог общего пользования регионального значения Московской области «Солнцево – Бутово – Видное – Каширское шоссе – Молоково – Лыткарино – Томилино – Красково – Железнодорожный» на платной основе. Элемент 2.

Чертеж межевания территории



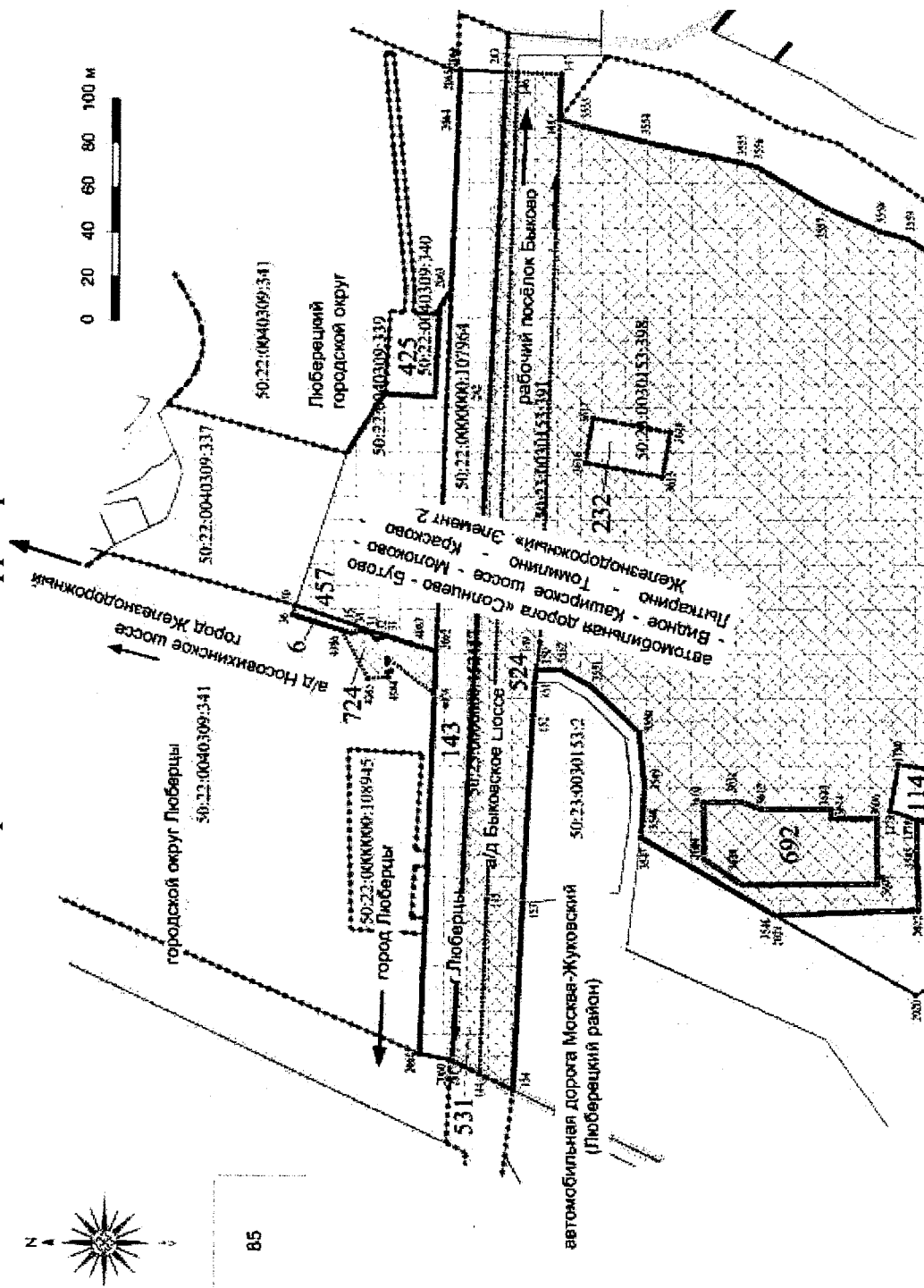
Документация по планировке территории для создания и эксплуатации сети автомобильных дорог общего пользования регионального значения Московской области «Солнцево – Бутово – Видное – Каширское шоссе – Молоково – Лыткарино – Томилино – Красково – Железнодорожный» на платной основе. Элемент 2.

Чертеж межевания территории



Документация по планировке территории для создания и эксплуатации сети автомобильных дорог общего пользования регионального значения Московской области «Солнцево – Бутово – Видное – Каширское шоссе – Молоково – Лыткарино – Тонино – Красково – Железнодорожный» на платной основе. Элемент 2.

Чертеж межевания территории







Документация по планировке территории для создания и эксплуатации сети автомобильных дорог общего пользования регионального значения Московской области «Солнцево – Бутово – Видное – Каширское шоссе – Молоково – Лыткарино – Томилино – Красково – Железнодорожный» на платной основе. Элемент 2.




Чертеж межевания территории в границах зон планируемого размещения линейных объектов, подлежащих реконструкции в связи с изменением их местоположения – линий электропередач ПАО «Россети Московский регион», трубопроводов ООО «Газпром Трансгаз Москва»

Условные обозначения

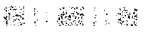


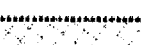

ПЛАНИРУЕМЫЕ ЭЛЕМЕНТЫ ПЛАНИРОВОЧНОЙ СТРУКТУРЫ

	квартал
	территория общего пользования
	территория, занятая линейным объектом и (или) предназначенная для размещения линейного объекта
	улично-дорожная сеть

СУЩЕСТВУЮЩИЕ ЭЛЕМЕНТЫ ПЛАНИРОВОЧНОЙ СТРУКТУРЫ

	квартал
	территория общего пользования
	территория, занятая линейным объектом и (или) предназначенная для размещения линейного объекта

ГРАНИЦЫ

	городских округов Московской области
	населенных пунктов
	существующих земельных участков, границы которых зарегистрированы в Едином государственном реестре недвижимости
	публичных сервитутов, подлежащих установлению
	земель лесного фонда

	красные линии
---	---------------

ПОЯСНИТЕЛЬНЫЕ НАДПИСИ

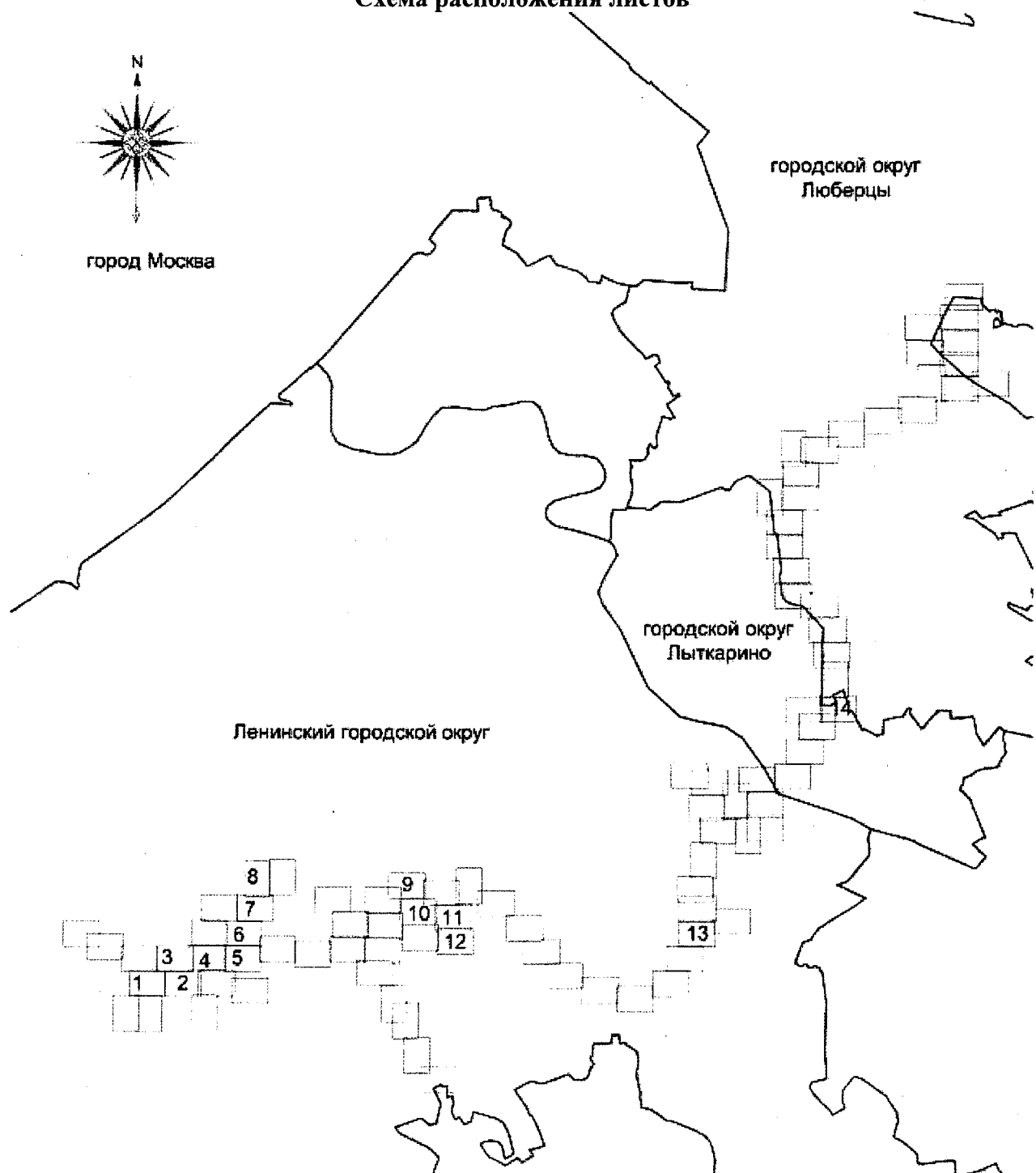
1	номера земельных участков (номера публичных сервитутов, подлежащих установлению)
1	номера поворотных точек границ публичных сервитутов, подлежащих установлению

50:53:0020106:473	кадастровый номер земельного участка
-------------------	--------------------------------------

Документация по планировке территории для создания и эксплуатации сети автомобильных дорог общего пользования регионального значения Московской области «Солнцево – Бутово – Видное – Каширское шоссе – Молоково – Лыткарино – Томилино – Красково – Железнодорожный» на платной основе. Элемент 2.

Чертеж межевания территории в границах зон планируемого размещения линейных объектов, подлежащих реконструкции в связи с изменением их местоположения – линий электропередач ПАО «Россети Московский регион», трубопроводов ООО «Газпром Трансгаз Москва»

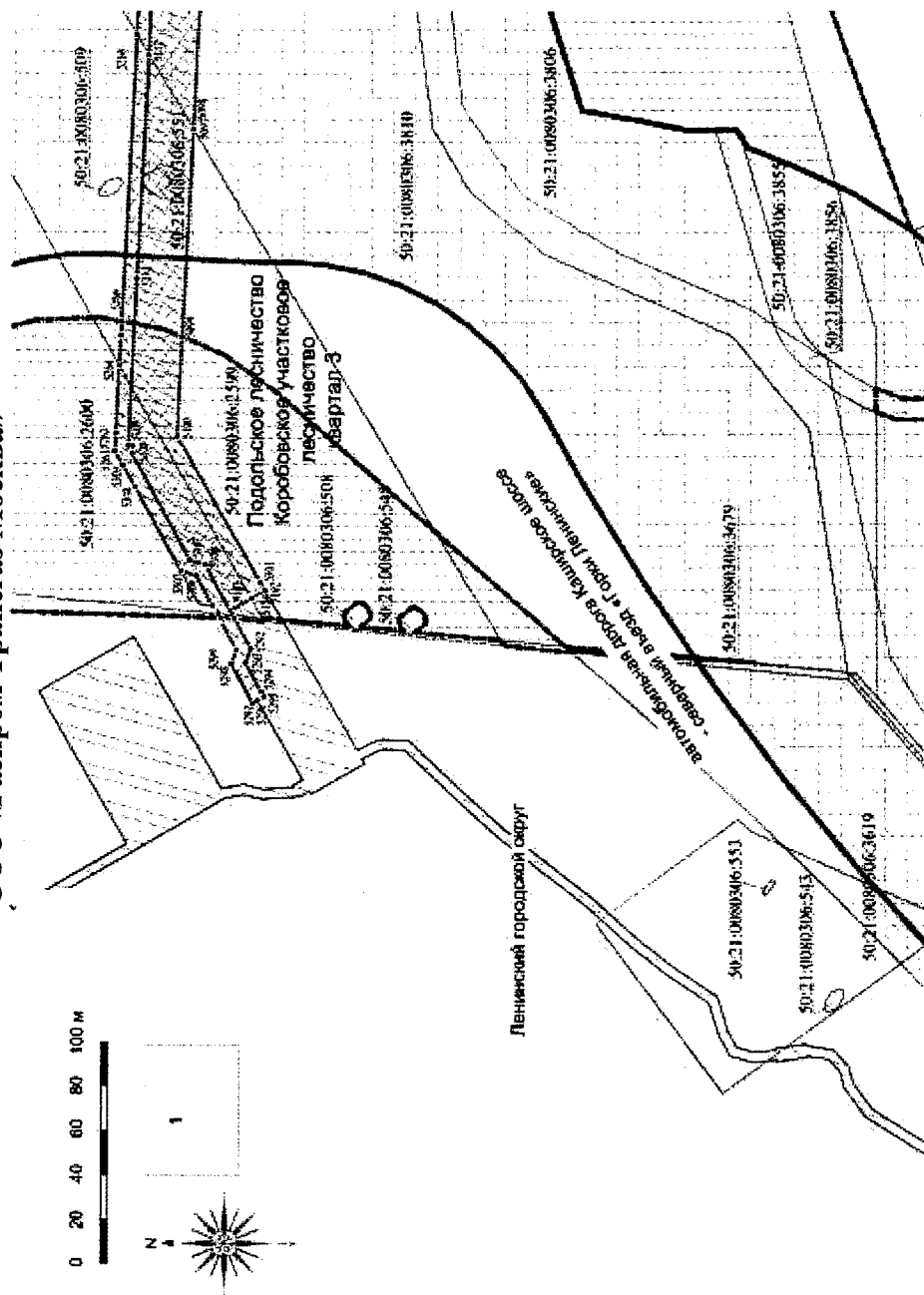
Схема расположения листов



Томилино – Красково – Железнодорожный» на платной основе. Элемент 2.

Чертеж межевания территории в границах зон планируемого размещения линейных объектов, подлежащих реконструкции в связи с изменением их местоположения – линий электропередач ПАО «Россети Московский регион», трубопроводов


ООО «Газпром Трансгаз Москва»



Томилино – Красково – Железнодорожный» на платной основе. Элемент 2.

Чертеж межевания территории в границах зон планируемого размещения линейных объектов, подлежащих реконструкции в связи с изменением их местоположения – линий электропередач ПАО «Россети Московский регион», трубопроводов

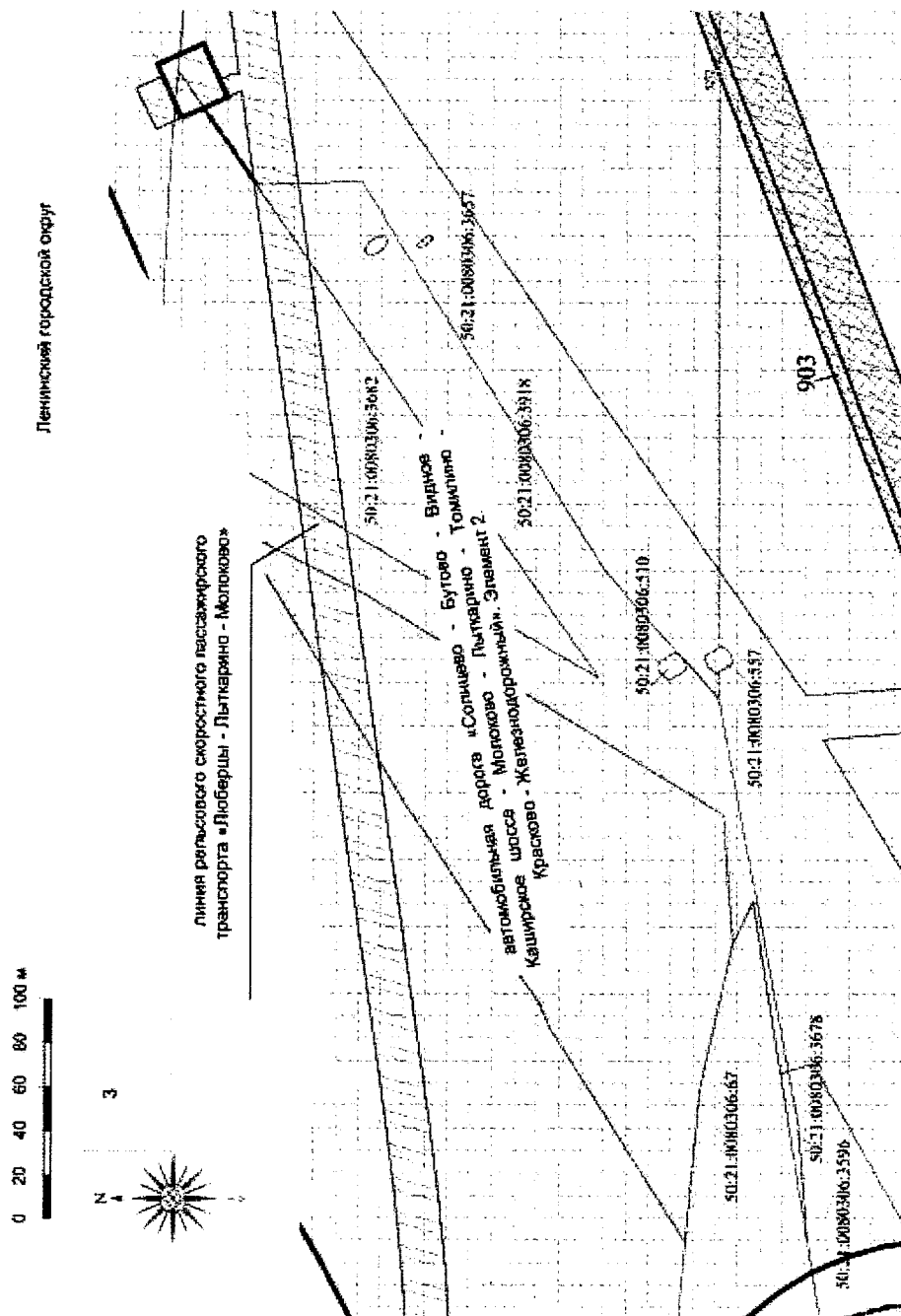
ООО «Газпром Трансгаз Москва»



Документация по планировке территории для создания и эксплуатации сети автомобильных дорог общего пользования регионального значения Московской области «Солнцево – Бутово – Видное – Каширское шоссе – Молоково – Лыткарино – Томилино – Красково – Железнодорожный» на платной основе. Элемент 2.

Чертеж межевания территории в границах зон планируемого размещения линейных объектов, подлежащих реконструкции в связи с изменением их местоположения – линий электропередач ПАО «Россети Московский регион», трубопроводов

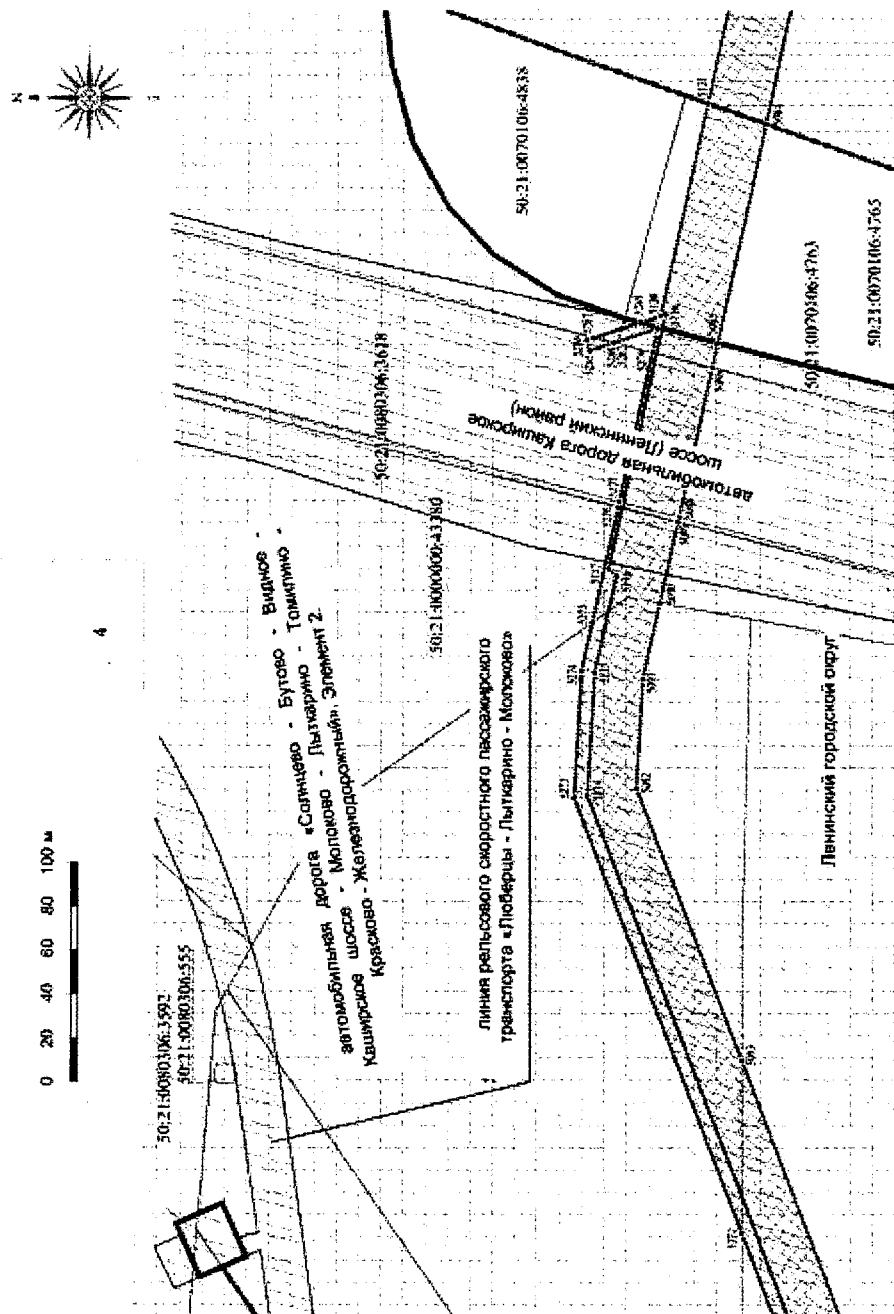
ООО «Газпром Трансгаз Москва»



Документация по планировке территории для создания и эксплуатации сети автомобильных дорог общего пользования регионального значения Московской области «Солнцево – Бутово – Видное – Каширское шоссе – Молоково – Лыткарино – Троицкое – Красково – Железнодорожный» на платной основе. Элемент 2.

Чертеж межевания территории в границах зон планируемого размещения линейных объектов, подлежащих реконструкции в связи с изменением их местоположения – линий электропередач ПАО «Россети Московский регион», трубопроводов

ООО «Газпром Трансгаз Москва»

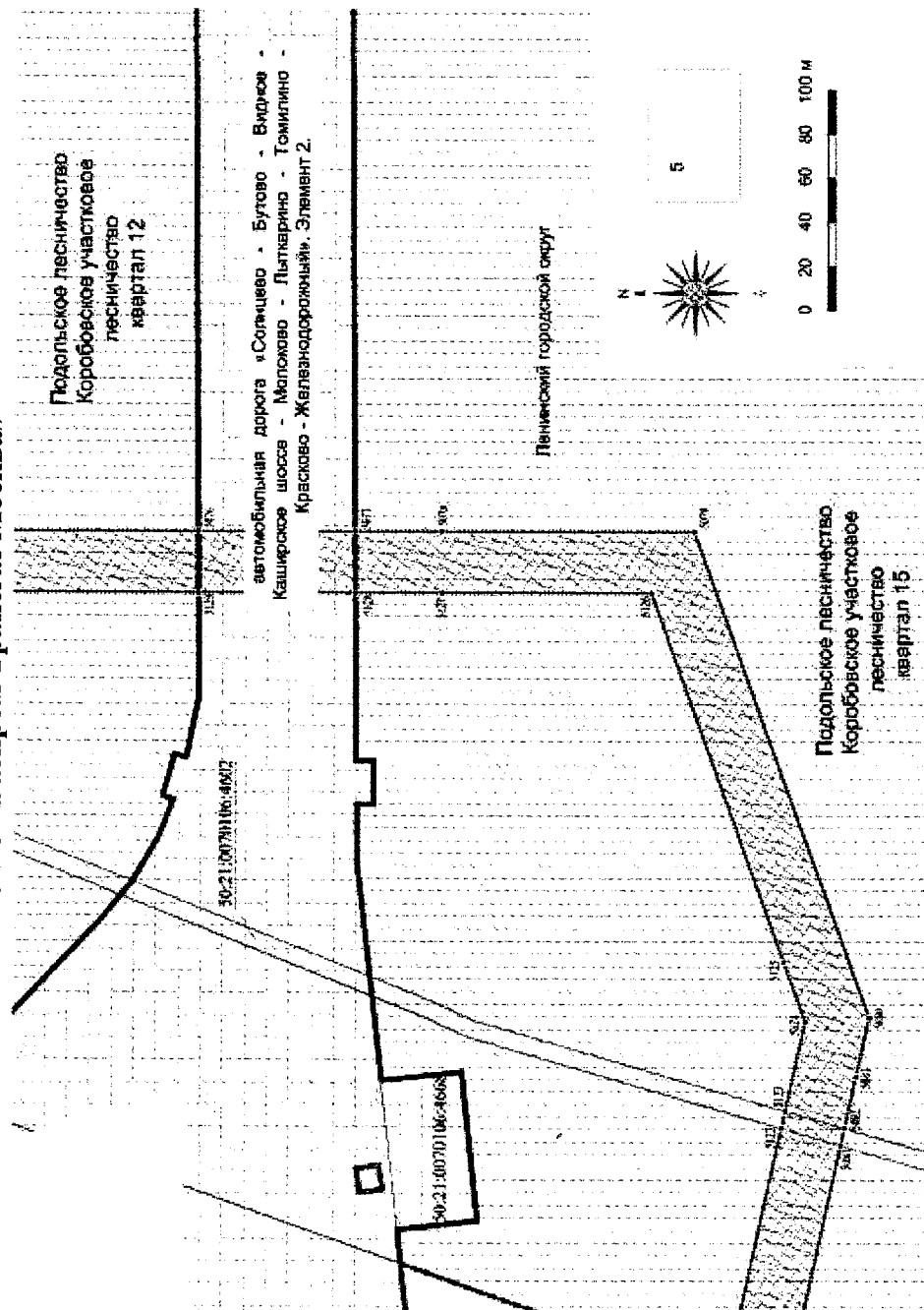


Документация по планировке территории для создания и эксплуатации сети автомобильных дорог общего пользования регионального значения Московской области «Солнцево – Бутово – Видное – Каширское шоссе – Молоково – Лыткарино –

Томилино – Красково – Железнодорожный» на платной основе. Элемент 2.

Чертеж межевания территории в границах зон планируемого размещения линейных объектов, подлежащих реконструкции в связи с изменением их местоположения – линий электропередач ПАО «Россети Московский регион», трубопроводов

ООО «Газпром Трансгаз Москва»

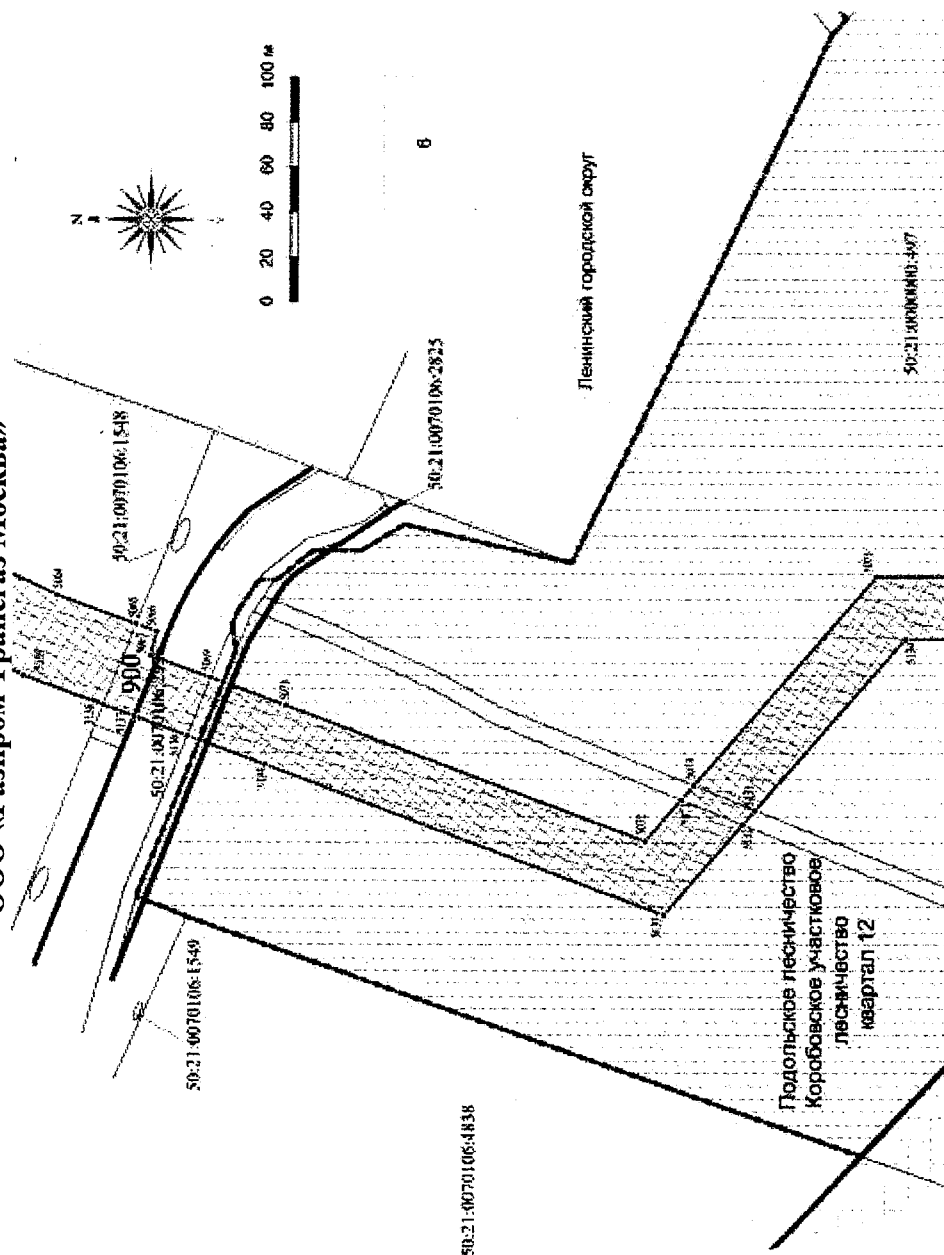


Документация по планировке территории для создания и эксплуатации сети автомобильных дорог общего пользования регионального значения Московской области «Солнцево – Бутово – Видное – Каширское шоссе – Молоково – Лыткарино –

Томилино – Красково – Железнодорожный» на платной основе. Элемент 2.

Чертеж межевания территории в границах зон планируемого размещения линейных объектов, подлежащих реконструкции в связи с изменением их местоположения – линий электропередач ПАО «Россети Московский регион», трубопроводов

ООО «Газпром Трансгаз Москва»

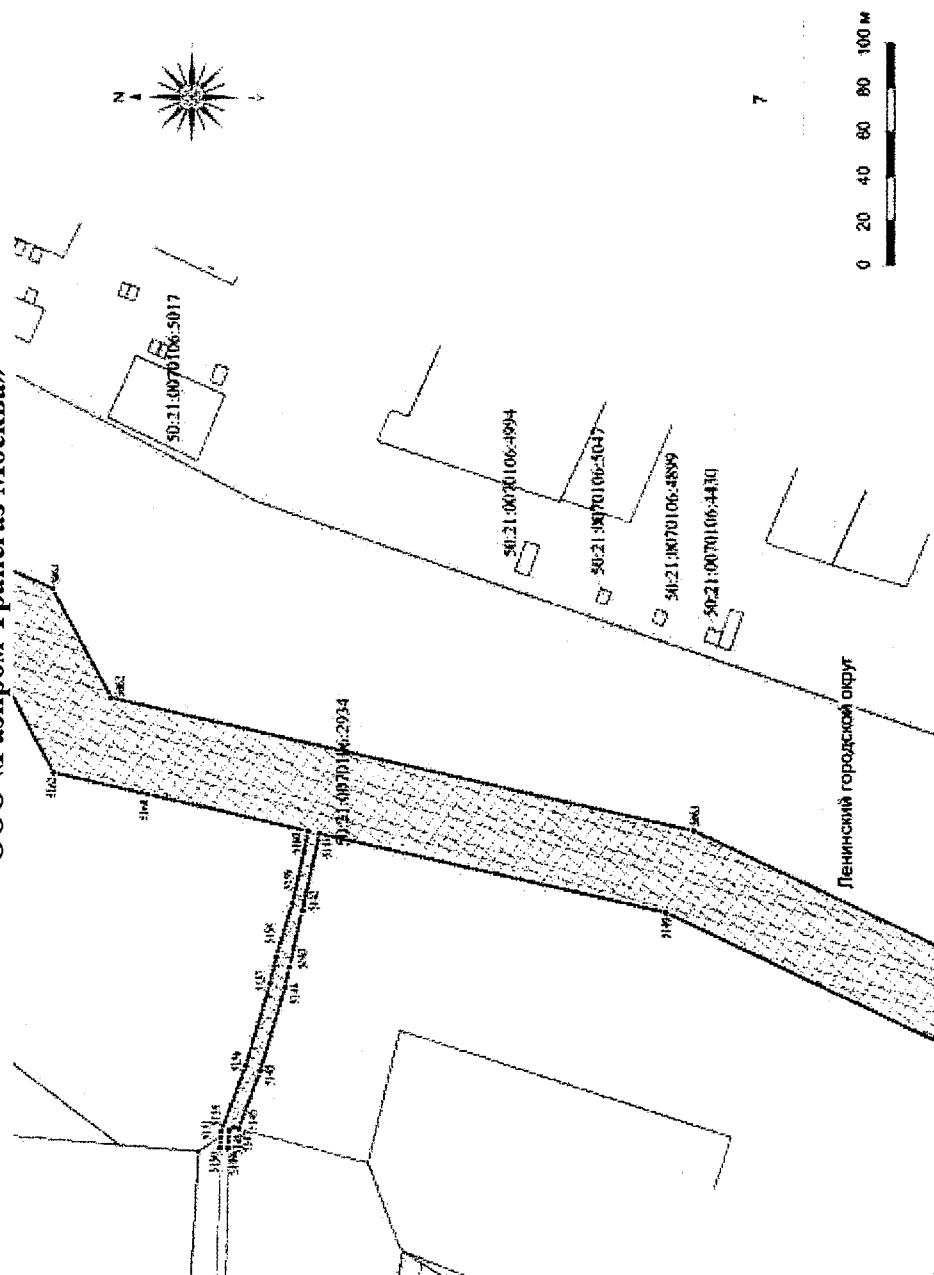


Документация по планировке территории для создания и эксплуатации сети автомобильных дорог общего пользования регионального значения Московской области «Солнцево – Бутово – Видное – Каширское шоссе – Молоково – Лыткарино –

Томилино – Красково – Железнодорожный» на платной основе. Элемент 2.

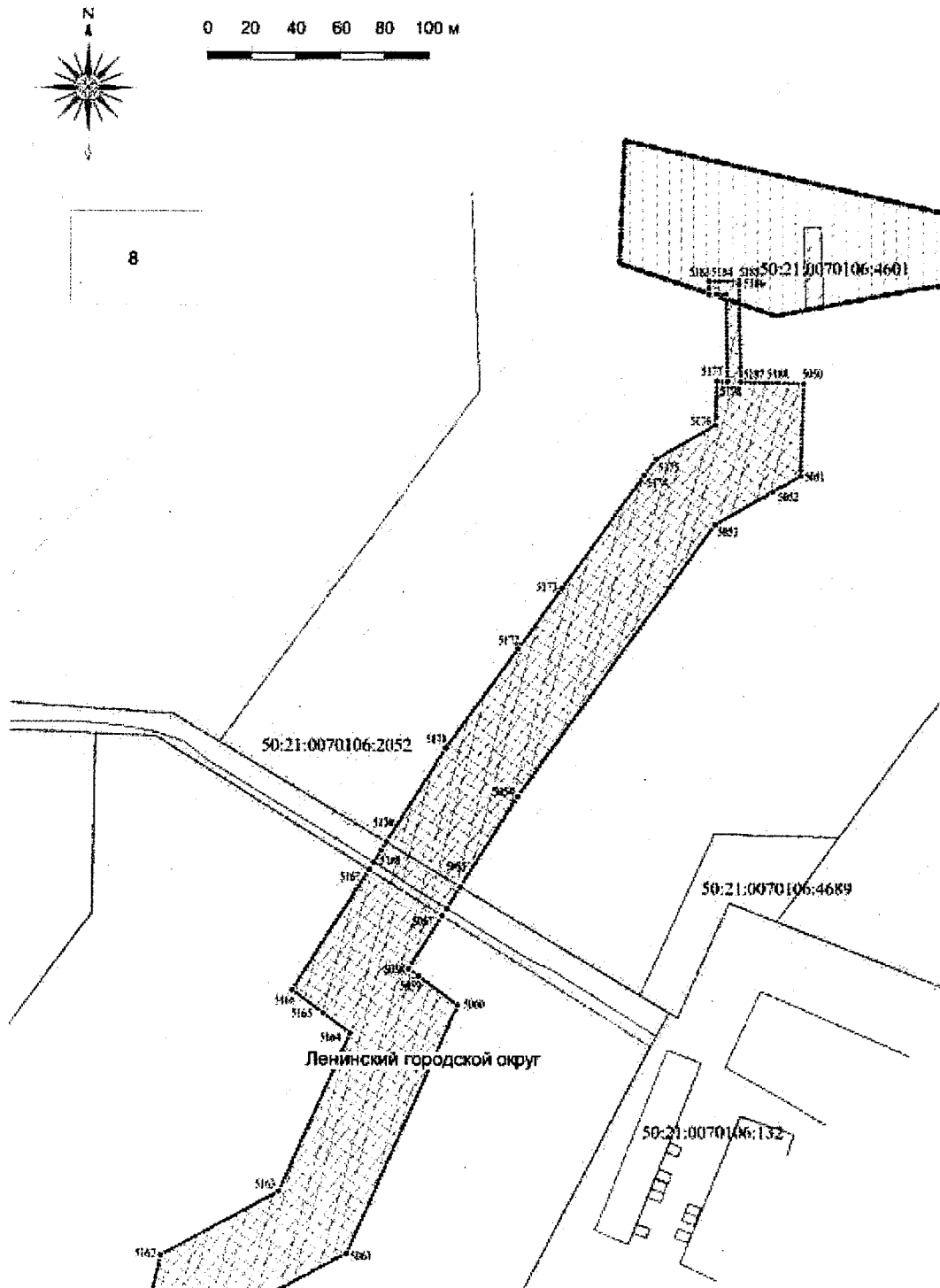
Чертеж межевания территории в границах зон планируемого размещения линейных объектов, подлежащих реконструкции в связи с изменением их местоположения – линией электропередач ПАО «Россети Московский регион», трубопроводов

ООО «Газпром Трансгаз Москва»



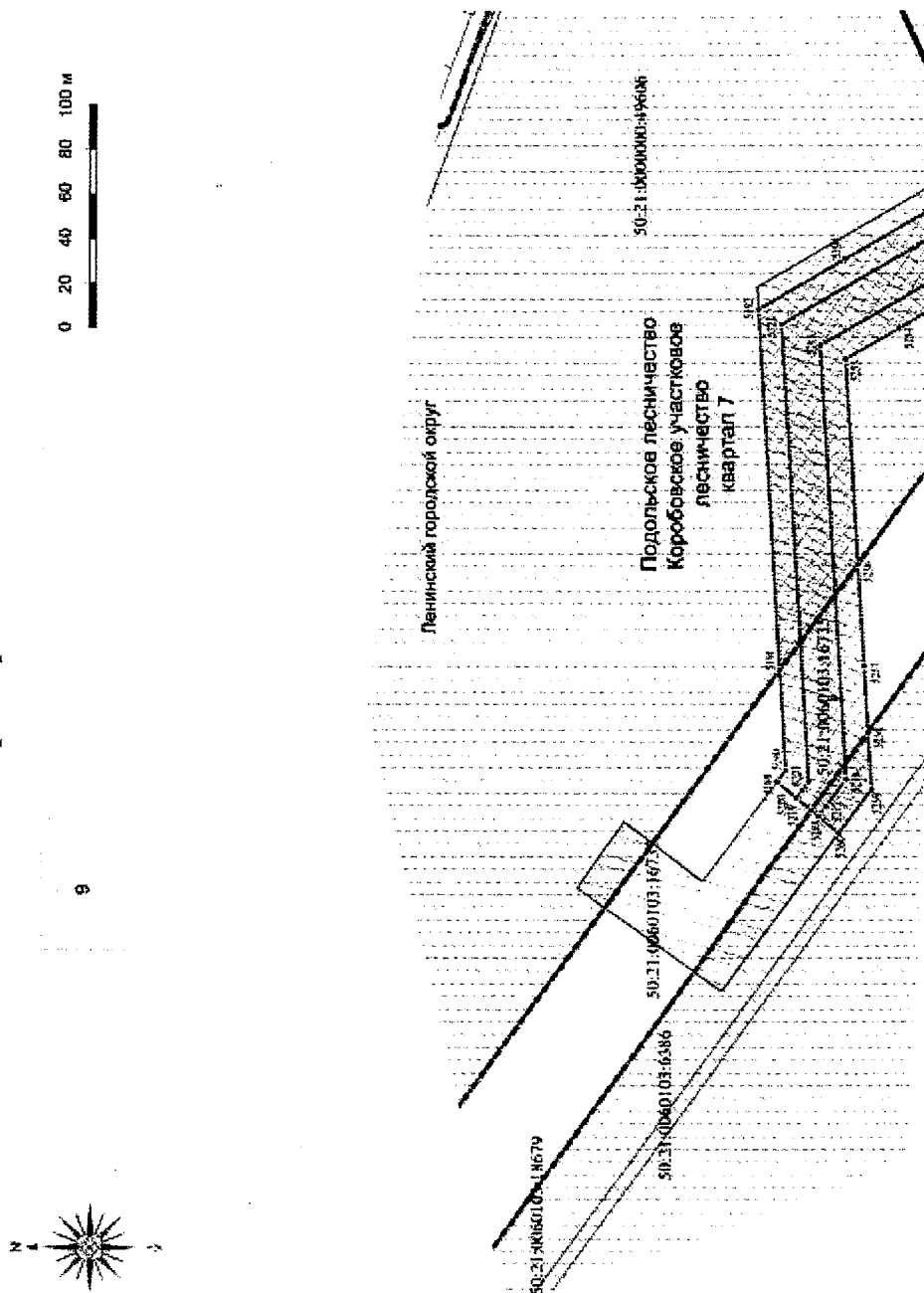
Документация по планировке территории для создания и эксплуатации сети автомобильных дорог общего пользования регионального значения Московской области «Солнцево – Бутово – Видное – Каширское шоссе – Молоково – Лыткарино – Томилино – Красково – Железнодорожный» на платной основе. Элемент 2.

Чертеж межевания территории в границах зон планируемого размещения линейных объектов, подлежащих реконструкции в связи с изменением их местоположения – линий электропередач ПАО «Россети Московский регион», трубопроводов ООО «Газпром Трансгаз Москва»



Томилино – Красково – Железнодорожный» на платной основе. Элемент 2.

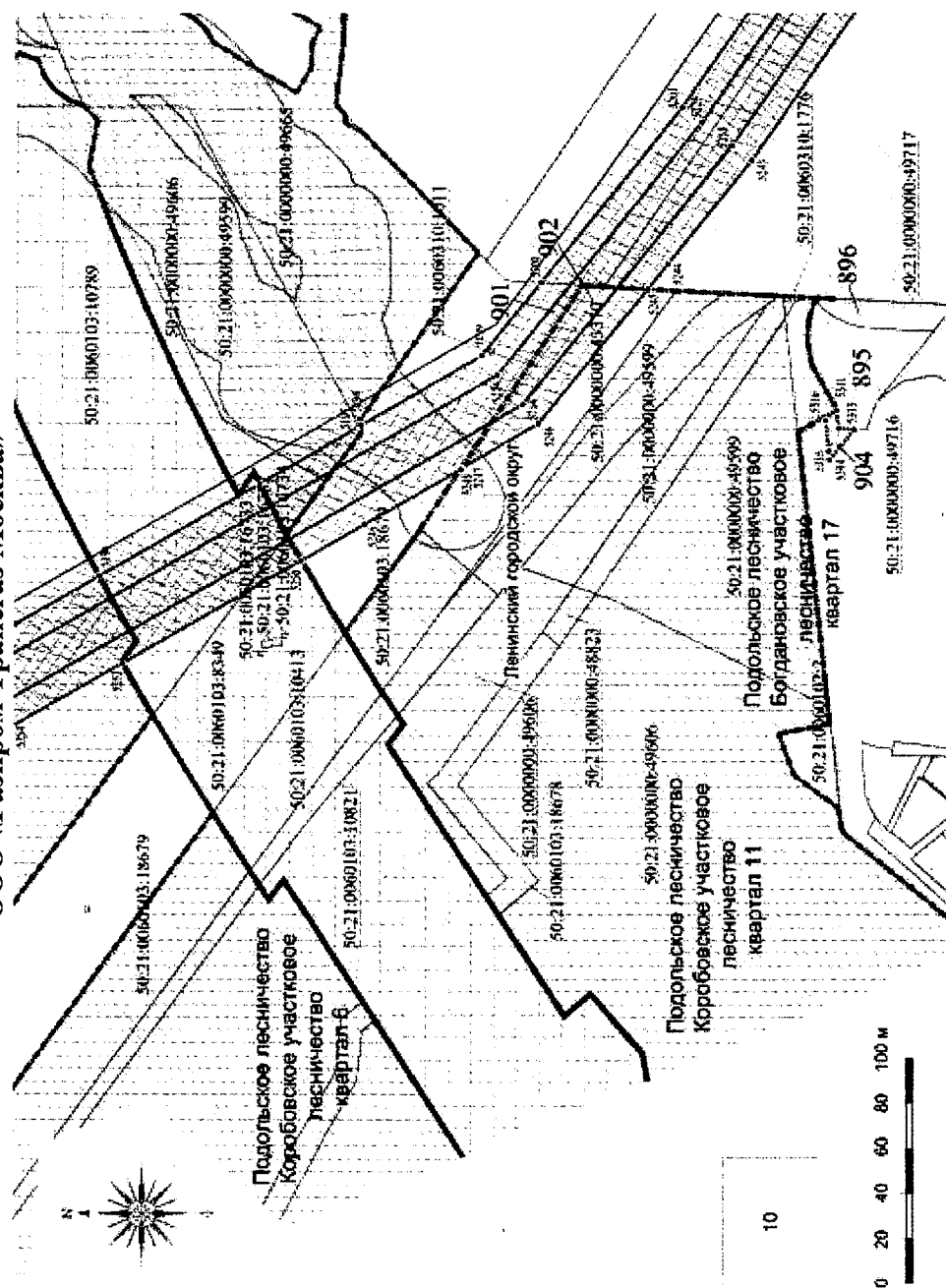
Чертеж межевания территории в границах зон планируемого размещения линейных объектов, подлежащих реконструкции в связи с изменением их местоположения – линий электропередач ПАО «Россети Московский регион», трубопроводов ООО «Газпром Трансгаз Москва»



Томилино – Красково – Железнодорожный» на платной основе. Элемент 2.

Чертеж межевания территории в границах зон планируемого размещения линейных объектов, подлежащих реконструкции в связи с изменением их местоположения – линий электропередач ПАО «Россети Московский регион», трубопроводов

ООО «Газпром Трансгаз Москва»

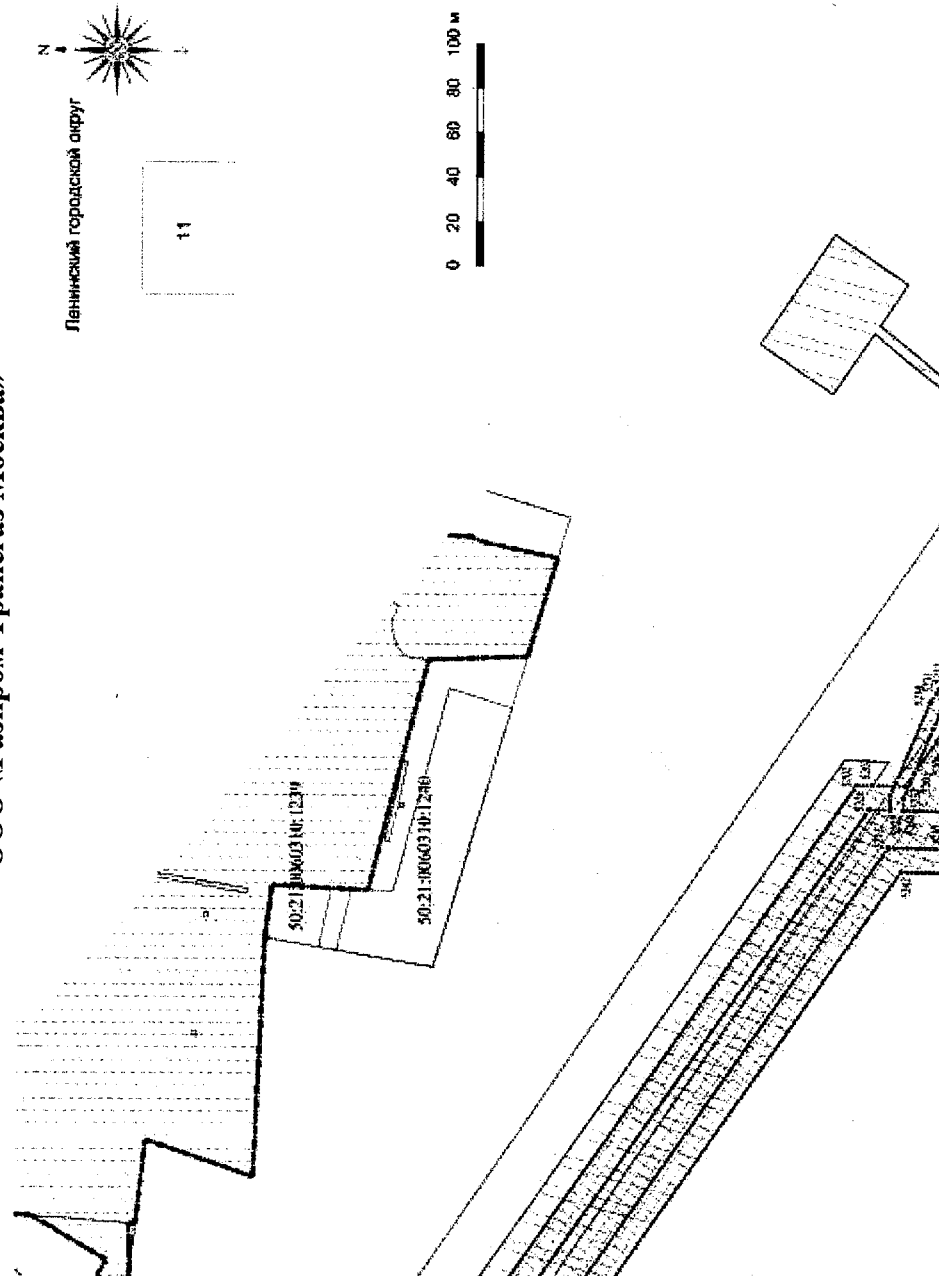


Документация по планировке территории для создания и эксплуатации сети автомобильных дорог общего пользования регионального значения Московской области «Солнцево – Бутово – Видное – Каширское шоссе – Молоково – Лыткарино –

Томилино – Красково – Железнодорожный» на платной основе. Элемент 2.

Чертеж межевания территории в границах зон планируемого размещения линейных объектов, подлежащих реконструкции в связи с изменением их местоположения – линий электропередач ПАО «Россети Московский регион», трубопроводов

ООО «Газпром Трансгаз Москва»

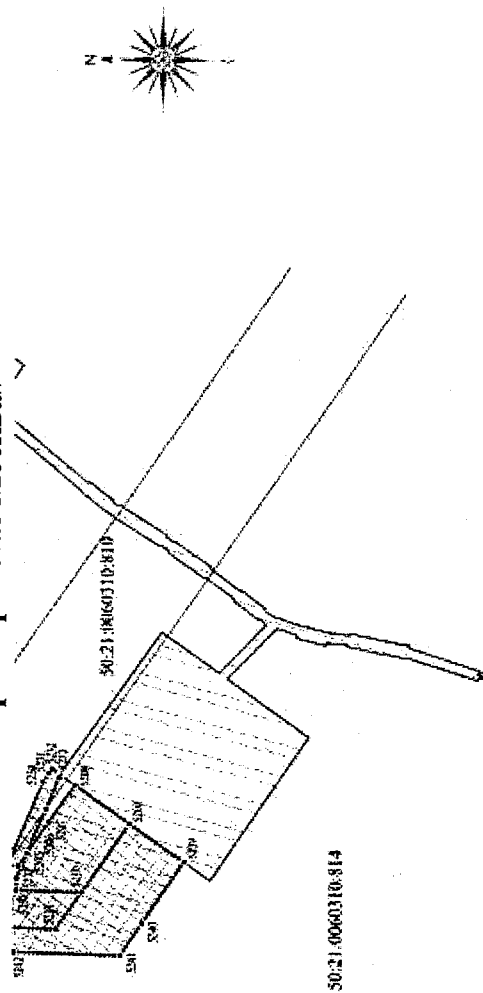


Документация по планировке территории для создания и эксплуатации сети автомобильных дорог общего пользования регионального значения Московской области «Солнцево – Бутово – Видное – Каширское шоссе – Молоково – Лыткарино –

Томилино – Красково – Железнодорожный» на платной основе. Элемент 2.

Чертеж межевания территории в границах зон планируемого размещения линейных объектов, подлежащих реконструкции в связи с изменением их местоположения – линий электропередач ПАО «Россети Московский регион», трубопроводов

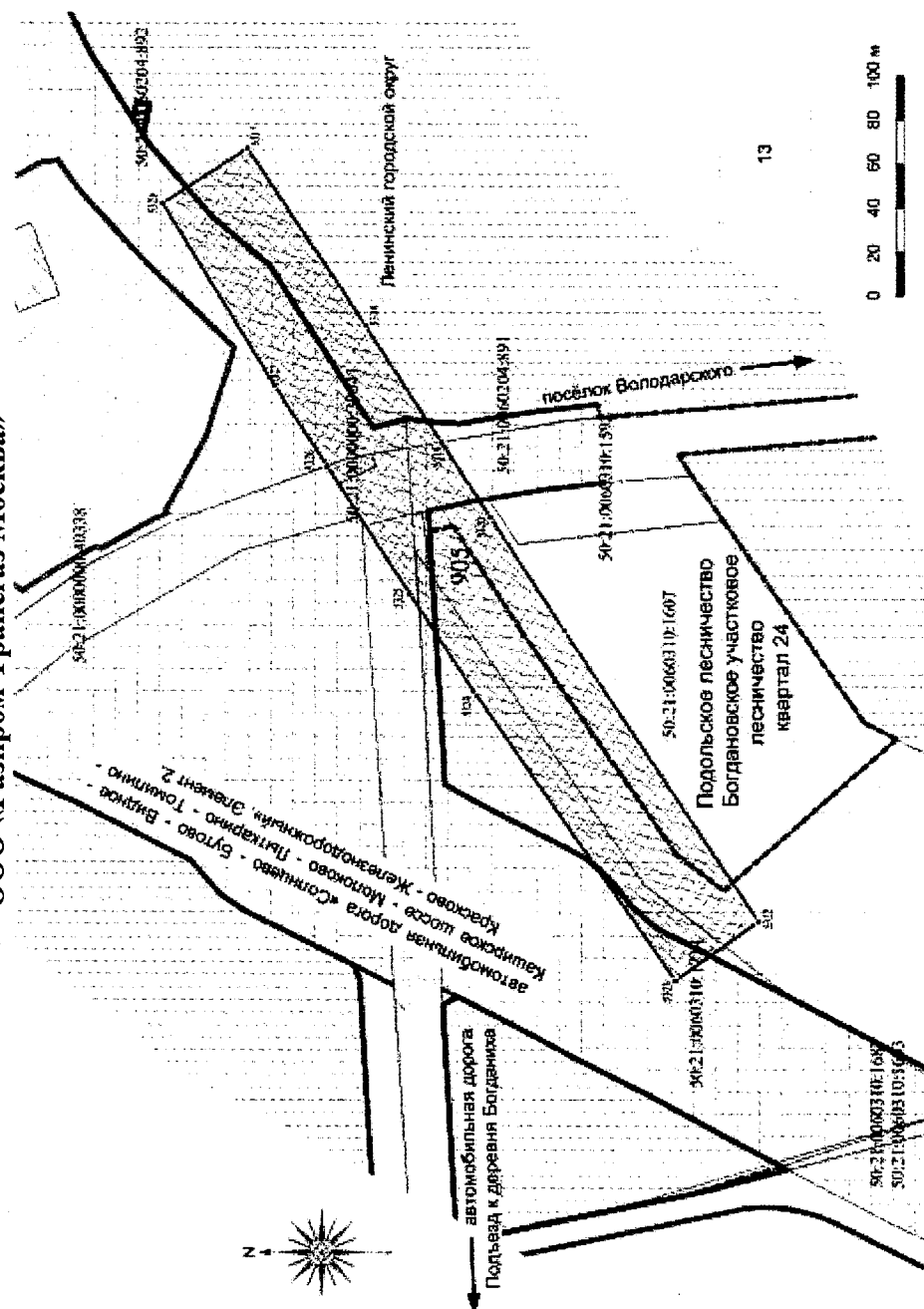
ООО «Газпром Трансгаз Москва»



Документация по планировке территории для создания и эксплуатации сети автомобильных дорог общего пользования регионального значения Московской области «Солнцево – Бутово – Видное – Каширское шоссе – Молоково – Лыткарино – Троицкое – Красново – Железнодорожный» на платной основе. Элемент 2.

Чертеж межевания территории в границах зон планируемого размещения линейных объектов, подлежащих реконструкции в связи с изменением их местоположения – линий электропередач ПАО «Россети Московский регион», трубопроводов

ООО «Газпром Трансгаз Москва»



Документация по планировке территории для создания и эксплуатации сети автомобильных дорог общего пользования регионального значения Московской области «Солнцево – Бутово – Видное – Каширское шоссе – Молоково – Лыткарино – Томилино – Красково – Железнодорожный» на платной основе. Элемент 2.

Чертеж межевания территории в границах зон планируемого размещения линейных объектов, подлежащих реконструкции в связи с изменением их местоположения – линий электропередач ПАО «Россети Московский регион», трубопроводов ООО «Газпром Трансгаз Москва»

